Verbundfahrplan

RVV - Gesamtverkehr

Stand: 14. Dezember 2014

Eventuelle Änderungen werden in der Tagespresse bekanntgegeben.

Nachdruck nur mit Genehmigung des RVV.

Änderungen vorbehalten; Inhalt ohne Gewähr.

Schutzgebühr € 1,50

Impressum:

Verwaltung: Regensburger Verkehrsverbund GmbH
Donaustaufer Straße 115
93059 Regensburg
Tel: (09 41) 4 63 19-0 eMail: info@rvv.de
Fax: (09 41) 4 63 19-21 http://www.rvv.de
Haltestelle: Weichser Weg

Beratung: RVV Kundenzentrum Tel: (09 41) 6 01-28 88
Hemauerstraße 1 Fax: (09 41) 6 01-28 75
93047 Regensburg eMail: kuz@rvv.de
Haltestellen: HBF/Albertstraße und Hauptbahnhof

Öffnungszeiten: **Montag bis Freitag von 08:00 bis 18:00 Uhr**

Fundstelle: Beim jeweiligen Verkehrsunternehmen.

Für die RVB:
Neues Rathaus
D.-Martin-Luther-Straße 7
93047 Regensburg
Tel (09 41) 5 07-11 96
Haltestelle: Dachauplatz

Herausgeber: Regensburger Verkehrsverbund GmbH

Druck: Manz Druck, Regensburg

Inhaltsverzeichnis

Seite
Erläuterungen ..... 3 - 6

Fahrplantabellen
Montag - Freitag ..... 7 - 237
Samstag ..... 238 - 333
RVV-Nachtschwärmer ..... 314 - 317
Sonn- und Feiertag ..... 334 - 374

Haltestellenverzeichnisse
Linien 1 - 142 ..... 375 - 452

Vorverkaufsstellen in Regensburg
Stadtmitte 17
Stadt-Norden 25
Stadt-Süden 57
Stadt-Westen, Stadt-Osten 89

Vorverkaufsstellen in der Region
Bereich Alteglofsheim, Hagelstadt, Köfering, Schierling 105
Bereich Beratzhausen, Hemau, Laaber, Nittendorf 129
Bereich Aufhausen, Geiselhöring, Mintraching, Pfatter, Sünching . 187
Bereich Neutraubling, Obertraubling 194
Bereich Kallmünz, Pielenhofen, Pettendorf, Wolfsegg 199
Bereich Landkreis Neumarkt i.d.OPf. 227
Bereich Landkreis Kelheim 237
Bereich Lappersdorf, Regenstauf, Zeitlarn 255
Bereich Bernhardswald, Brennberg, Wenzenbach 281
Bereich Barbing, Donaustauf, Tegernheim, Wörth a.d.Do. 291
Bereich Landkreis Cham 301
Bereich Landkreis Schwandorf 311

Pläne und Tarifinformationen
RVV-Kundenzentrum ..... Umschlag vorne
Schematischer Liniennetzplan Regensburg ..... Klappseite vorne
Haltestellenübersicht Hauptbahnhof / Albertstraße ..... Klappseite vorne
Innenstadttarif 8
Tarifanerkennung *„Gemeindebus Wenzenbach“* 142
Liniennetzpläne *„Schienenstrecken im RVV“* 218, 318, 362
Tarifanerkennung *„Citybus Regenstauf“* 220, 320
Tarifanerkennung *„Stadtverkehr Schwandorf“* 221, 321
Tarifanerkennung *„Stadtverkehr Amberg“* 224, 324, 366
Tarifanerkennung *„stadtbus neumarkt“* 225, 325
Tarifanerkennung *„Landkreis Neumarkt“* 226
Tarifanerkennung *„Busverkehr VLK Kelheim-Saal/Do.“* ... 236, 332, 374
Tarifzonenplan ..... Klappseite hinten
Fahrpreistabellen ..... Klappseite hinten
Haltestellenübersicht Universität ..... Umschlag hinten

Sehr geehrte Fahrgäste,

mit dem Fahrplanwechsel des Schienenverkehrs erscheint wieder eine Neuauflage der Gesamtausgabe des RVV-Verbundfahrplans mit den ab **14. Dezember 2014** gültigen Fahrplänen.

Die wichtigsten Neuerungen dieser Ausgabe im Überblick:

Stadtverkehr Regensburg

Linien 8 und 8B

In Keilberg wird zwischen den Haltestellen Grünthal Feuerwehr und Hintere Keilbergstraße die neue Haltestelle Hollerweg eingerichtet. Sie wird von den Linien 8 und 8B in beiden Richtungen bedient.

Regionalbusverkehr

Linie 33

Die Fahrt montags bis donnerstags um 16:25 Uhr ab Neutraubling Realschule fährt künftig zusätzlich über Gmünd, Irling und Herfurth.

Linie 41

In Schwandorf wird zwischen den Haltestellen Bahnhof und Adenauer Brücke eine neue Haltestelle Einkaufszentrum eingerichtet und in beiden Richtungen mitbedient.

In der Gutenbergstraße in Regenstauf wird im Bereich des Wendeplatzes eine neue Haltestelle eingerichtet und auf den Fahrten über die Gutenbergstraße in den Fahrplan aufgenommen.

Weitere Regionalbuslinien

Ansonsten treten bei folgenden Regionalbuslinien kleinere Fahrplanänderungen in Kraft:

5, 15, 23, 25, 36/37, 42, 68, 141, 142

Schienenverkehr

Linie 855

Mit dem Fahrplanwechsel am 14.12.2014 werden auf der Kursbuchstrecke **855** die Züge der Vogtlandbahn in Oberpfalzbahn umbenannt und das Fahrtenangebot ausgebaut. An den Bahnhöfen Schwandorf, Maxhütte-Haidhof, Regenstauf und Regensburg besteht somit künftig tagsüber mindestens jede halbe Stunde eine Fahrtmöglichkeit. Die alex- und RE- Verbindungen auf dieser Strecke verkehren bis auf kleinere Fahrzeitverschiebungen in den gewohnten Zeitlagen.

Linien 870, 880, 993/930 und auf die Schienenverkehre abgestimmte Buslinien

Die Fahrpläne der Linien **870**, **880** und **993/930** ändern sich geringfügig. Die auf die Zeiten des Schienenverkehrs abgestimmten Buslinien **25** und **68** werden entsprechend angepasst. Auf den Zubringerbussen der Linie **26/27** ab/bis Bahnhof Sinzing besteht kein Änderungsbedarf.

Diese und weitere Fahrplanänderungen seit der letzten Gesamtausgabe entnehmen Sie bitte diesem Fahrplanbuch oder dem Internet unter **www.rvv.de**.

Allgemeine Hinweise zu Inhalt und Aufbau dieser Ausgabe

Damit Sie nicht soviel blättern müssen, haben wir die Fahrtenangebote für Montag bis Freitag (weiß), Samstag (gelb) sowie Sonn- und Feiertage (rot) zu jeweils einem am Seitenrand farbig markierten Block zusammengefasst.

Bitte beachten Sie, dass der **Samstagsfahrplan auch in diesem Jahr am Heiligen Abend und an Silvester** gilt und dass am Heiligen Abend der Busverkehr gegen 19.00 Uhr endet.

In den **Sommerferien** gibt es ein reduziertes Fahrtenangebot auf den **Linien 1, 2A/B, 6, 10 und 77**. Die Linien 1, 2A/B, 6 und 10 verkehren dann an Werktagen (Montag – Freitag) tagsüber im 15-Minuten-Takt. Die Linie 77 fährt dann werk-

tags einen 30-Minuten-Takt. Bitte beachten Sie auch die Fahrplanaushänge an den Haltestellen.

Wir haben versucht, möglichst viele Haltestellen darzustellen, um Ihnen die Ermittlung der Abfahrtszeiten für die dazwischen liegenden Haltestellen zu erleichtern.

Da aber bei vielen Linien nicht alle Haltestellen gezeigt werden können, finden Sie nach den Fahrplantabellen für Sonn- und Feiertage linienbezogene Haltestellenverzeichnisse, aus denen Sie alle Haltestellen und die Linienverzweigungen ersehen können. Die Darstellung der Fahrwege erfolgt in Anlehnung an unseren Liniennetzplan „Regensburg und Region“. Durchgezogene Linien markieren die Hauptfahrwege, unterbrochene Linien die Nebenfahrwege.

Auch die Tarifzonenzuordnung können Sie den Haltestellenverzeichnissen entnehmen.

Fahrplanlesen ist ganz einfach

Die Fahrplantabellen der einzelnen Linien sind nach Fahrtrichtung unterteilt, in der Kopfzeile ist die Linienbezeichnung nach Fahrtrichtung angegeben. Im Schienenverkehr wird die Nummer der jeweiligen Kursbuchstrecke (KBS) als Linienbezeichner übernommen.
In der ersten Zeile der Tabelle steht links die Tagesart, rechts davon finden Sie bei den Linien, bei denen wir aus Platzgründen die Abfahrtszeiten nur in Minuten angeben konnten, die Stunden, für die diese Abfahrtszeiten gelten. Darunter sind die Abfahrtszeiten an den aufgeführten Haltestellen in Minuten angegeben. Ankunftszeiten sind nur für die Endhaltestelle in der letzten mit einer Zeitangabe versehenen Zeile angegeben oder in der Haltestellenspalte mit dem Vermerk „an“ versehen. Die zu verschiedenen Stunden gehörenden Minuten sind durch senkrechte bzw. waagrechte Linien getrennt.

Sind, wie in dem auf der nächsten Seite dargestellten Beispiel, aufeinanderfolgende Stunden (7 - 11) zu einer Stundengruppe zusammengefasst, so bedeutet dies, dass die Abfahrt der einzelnen Wagen in jeder der angegebenen Stunden zu den gleichen Abfahrtszeiten erfolgt.
Fährt ein Bus oder Zug eine Haltestelle nicht an, steht an dieser Abfahrtszeit eine Wellenlinie bzw. ein Strich.

Beachten Sie bitte auch die Fußnoten bei den einzelnen Fahrplänen. Änderungen des Fahrplans bleiben vorbehalten.

Die Fahrplanangaben sind ohne Gewähr.

Beispieltabelle:

Montag - Freitag	**5**	**6**		**7-11**		**12**		**13**		**14**		**15**
Rgbg., Hbf.	25	15	45	15	45	15	45	15	45	15	45	-
Stobäusplatz	28	20	50	20	50	20	50	20	50	20	50	-
Greflingerstr.	29	21	51	21	51	21	51	21	51	21	51	-
Bukarester Str.	34	26	56	26	56	26	56	26	56	26	56	-
Irlmauth	36	28	58	28	58	28	58	28	58	28	58	-
Barbing West	40	32	02	32	02	32	02	32	02	32	02	-
- Feuerwehrh.	42	34	04	34	04	34	04	34	04	34	04	-

Beförderungs- und Tarifbestimmungen, Vorverkauf

Die vollständigen Beförderungs- und Tarifbestimmungen des Regensburger Verkehrsverbundes sind in einer eigenen Broschüre veröffentlicht, die Sie bei Bedarf kostenlos erhalten können, z.B. im Internet unter www.rvv.de. Bitte beachten Sie, dass der RVV-Tarif auf einigen Linien bzw. in bestimmten Netzen nur eingeschränkt gilt. Das betrifft insbesondere den Binnenverkehr in den Landkreisen Cham und Neumarkt i.d. Oberpfalz, die Stadtbusverkehre in Schwandorf und Amberg sowie den Busverkehr zwischen Saal a.d. Donau und Kelheim. Bei speziellen Fragen zum Tarif wenden Sie sich bitte an das RVV-Kundenzentrum.

In der Tarifbroschüre finden Sie auch das zusammengefasste Verzeichnis der rund 140 Vorverkaufsstellen im Verbundgebiet, bei denen Sie RVV-Tickets kaufen können. Im Taschenfahrplan ist aus Platzgründen leider nur eine gesplittete Darstellung möglich.

Die ab 01. Januar 2015 gültigen Fahrpreise der wichtigsten RVV-Fahrkartenarten finden Sie auf der Rückseite des beigehefteten Tarifzonenplans. Die Zuordnung von Orten zu den einzelnen Tarifzonen können Sie aus dem Tarifzonenplan bzw. aus den Haltestellen-verzeichnissen für die einzelnen Linien ersehen.

Linie **A** HBF/Arcaden - Arnulfsplatz

Montag - Freitag	9						10-18						19				20
HBF/Arcaden	00	10	20	30	40	50	00	10	20	30	40	50	05	20	35	50	05
HBF/Albertstraße	01	11	21	31	41	51	01	11	21	31	41	51	06	21	36	51	06
Am Königshof	02	12	22	32	42	52	02	12	22	32	42	52	07	22	37	52	07
Königsstraße	03	13	23	33	43	53	03	13	23	33	43	53	08	23	38	53	08
Domplatz	04	14	24	34	44	54	04	14	24	34	44	54	09	24	39	54	09
Altes Rathaus	06	16	26	36	46	56	06	16	26	36	46	56	11	26	41	56	11
Haidplatz	07	17	27	37	47	57	07	17	27	37	47	57	12	27	42	57	12
Arnulfsplatz	10	20	30	40	50	00	10	20	30	40	50	00	15	30	45	00	15

Linie **A** Arnulfsplatz - HBF/Arcaden

Montag - Freitag	9					10-18						19				20	
Arnulfsplatz	10	20	30	40	50	00	10	20	30	40	50	00	15	30	45	00	15
Bismarckplatz	11	21	31	41	51	01	11	21	31	41	51	01	16	31	46	01	16
Gutenbergplatz	13	23	33	43	53	03	13	23	33	43	53	03	18	33	48	03	18
Neupfarrplatz	15	25	35	45	55	05	15	25	35	45	55	05	20	35	50	05	20
Domplatz	17	27	37	47	57	07	17	27	37	47	57	07	22	37	52	07	22
Königsstraße	18	28	38	48	58	08	18	28	38	48	58	08	23	38	53	08	23
Am Königshof	19	29	39	49	59	09	19	29	39	49	59	09	24	39	54	09	24
HBF/Albertstraße	20	30	40	50	00	10	20	30	40	50	00	10	25	40	55	10	25
HBF/Arcaden	23	33	43	53	03	13	23	33	43	53	03	13	28	43	58	13	28

Innenstadttarif

preisgünstig unterwegs in der Altstadt - und darüber hinaus

Die **Innenstadtzone** erstreckt sich
- im Nordosten bis zum **Donaueinkaufszentrum** (Haltestellen Weichs-DEZ, An den Weichser Breiten, Holzgartenstr.)
- im Westen bis zur **Ostdeutschen Galerie** (Haltestellen Ostdeutsche Galerie, Taxisstraße)
- im Osten bis zu den Haltestellen **Stobäusplatz** und **Weißenburgstraße**
- im Süden bis zu den **Arcaden** (Haltestelle HBF Süd/Arcaden)
- für Fahrten ab der Haltestelle **Stadtamhof** und zurück kann der Innenstadttarif ebenfalls genutzt werden

Die Abgrenzung der Innenstadtzone ist auch im beigehefteten Liniennetzplan ersichtlich (siehe vordere Umschlagseite).

Innerhalb dieses Bereichs gelten verbilligte Einzel- und Tages-Tickets (Stand 01.01.2015)**:**
- **Einzel-Ticket zu 1,10 €**, gültig maximal 60 Minuten ab Entwertung für 1 Person - nicht übertragbar, Fahrtunterbrechungen zulässig, keine Rück- und Rundfahrten
- **Tages-Ticket zu 2,50 €**, gültig 1 Tag für bis zu 5 Personen - beliebig viele Fahrten, nicht übertragbar, nur mit Namenseintrag
- **Parkscheine** der Parkgaragen Am Theater / Bismarckplatz, Dachauplatz, Petersweg und Arcaden gelten während der Parkdauer als Ticket für bis zu 5 Personen

Wichtig: Auf allen RVV-Linien, die innerhalb der Innenstadtzone verkehren, gelten selbstverständlich auch alle anderen für die Zone 1 gültigen RVV-Tickets.

Linie C1 campusLINIE
Dachauplatz - HBF/Albertstraße - OTH - Universität

Montag - Freitag	7			8-14						15						16-17						18				19			20	
VERKEHRSHINWEIS														MD	MD	MD	MD	MD	MD	MD	MD	MD	MD	MD	MD	MD	MD	MD	MD	MD
Dachauplatz	37	47	57	07	17	27	37	47	57	07	17	27	37	47	57	07	17	27	37	47	57	07	17	27	47	07	27	47	07	27
HBF/Albertstraße an	40	50	00	10	20	30	40	50	00	10	20	30	40	50	00	10	20	30	40	50	00	10	20	30	50	10	30	50	10	30
HBF/Albertstraße ab	41	51	01	11	21	31	41	51	01	11	21	31	41	51	01	11	21	31	41	51	01	11	21	31	51	11	31	51	11	31
HBF Süd/Arcaden	42	52	02	12	22	32	42	52	02	12	22	32	42	52	02	12	22	32	42	52	02	12	22	32	52	12	32	52	12	32
Haydnstraße	43	53	03	13	23	33	43	53	03	13	23	33	43	53	03	13	23	33	43	53	03	13	23	33	53	13	33	53	13	33
Bischof-Konrad-Straße	44	54	04	14	24	34	44	54	04	14	24	34	44	54	04	14	24	34	44	54	04	14	24	34	54	14	34	54	14	34
Oberer kath. Friedhof	45	55	05	15	25	35	45	55	05	15	25	35	45	55	05	15	25	35	45	55	05	15	25	35	55	15	35	55	15	35
OTH Regensburg	46	56	06	16	26	36	46	56	06	16	26	36	46	56	06	16	26	36	46	56	06	16	26	36	56	16	36	56	16	36
Universität	49	59	09	19	29	39	49	59	09	19	29	39	49	59	09	19	29	39	49	59	09	19	29	39	59	19	39	59	19	39

ZEICHENERKLÄRUNG: MD = nur Montag bis Donnerstag

Linie C1 campusLINIE
Universität - OTH- HBF/Albertstraße - Dachauplatz

Montag - Freitag	7			8-14						15						16-18						19			20	
VERKEHRSHINWEIS													MD	MD	MD	MD	MD	MD	MD	MD	MD	MD	MD	MD	MD	MD
Universität	39	49	59	09	19	29	39	49	59	09	19	29	39	49	59	09	19	29	39	49	59	09	29	49	09	29
OTH Regensburg	40	50	00	10	20	30	40	50	00	10	20	30	40	50	00	10	20	30	40	50	00	10	30	50	10	30
Bischof-Konrad-Straße	41	51	01	11	21	31	41	51	01	11	21	31	41	51	01	11	21	31	41	51	01	11	31	51	11	31
Haydnstraße	42	52	02	12	22	32	42	52	02	12	22	32	42	52	02	12	22	32	42	52	02	12	32	52	12	32
HBF Süd/Arcaden	44	54	04	14	24	34	44	54	04	14	24	34	44	54	04	14	24	34	44	54	04	14	34	54	14	34
HBF/Albertstraße an	47	57	07	17	27	37	47	57	07	17	27	37	47	57	07	17	27	37	47	57	07	17	37	57	17	37
HBF/Albertstraße ab	48	58	08	18	28	38	48	58	08	18	28	38	48	58	08	18	28	38	48	58	08	18	38	58	18	38
Dachauplatz	51	01	11	21	31	41	51	01	11	21	31	41	51	01	11	21	31	41	51	01	11	21	41	01	21	41

ZEICHENERKLÄRUNG: MD = nur Montag bis Donnerstag

gültig während der Vorlesungszeiten (06.10.-23.12.2014 und 07.-30.01.2015 sowie 13.04.-17.07.2015; ausgenommen 26.05.2015)

Linie C2 campusLINIE Universität - Arnulfsplatz und zurück

Montag - Freitag	8-14			15			16-19				20		
VERKEHRSHINWEIS						MD	MD	MD	MD	MD	MD	MD	
Universität	02	22	42	02	22	42	02	22	42		02	22	
Wolfgangschule Nord	04	24	44	04	24	44	04	24	44		04	24	
Theodor-Storm-Straße	05	25	45	05	25	45	05	25	45		05	25	
Augsburger Straße	06	26	46	06	26	46	06	26	46		06	26	
Theresienkirche	08	28	48	08	28	48	08	28	48		08	28	
Justizgebäude	10	30	50	10	30	50	10	30	50		10	30	
Bismarckplatz	11	31	51	11	31	51	11	31	51		11	31	
Arnulfsplatz	13	33	53	13	33	53	13	33	53		13	33	

Montag - Freitag	7	8-14			15			16-19				20	
VERKEHRSHINWEIS					MD	MD		MD	MD	MD		MD	
Arnulfsplatz	37	57	17	37	57	17	37	57	17	37	57	17	
Bismarckplatz	38	58	18	38	58	18	38	58	18	38	58	18	
Justizgebäude	40	00	20	40	00	20	40	00	20	40	00	20	
Gutenbergstraße	42	02	22	42	02	22	42	02	22	42	02	22	
Wolfgangskirche	43	03	23	43	03	23	43	03	23	43	03	23	
Nibelungenstraße	44	04	24	44	04	24	44	04	24	44	04	24	
Theodor-Storm-Straße	45	05	25	45	05	25	45	05	25	45	05	25	
Wolfgangschule Nord	46	06	26	46	06	26	46	06	26	46	06	26	
Universität	48	08	28	48	08	28	48	08	28	48	08	28	

ZEICHENERKLÄRUNG: MD = nur Montag bis Donnerstag

gültig während der Vorlesungszeiten (06.10.-23.12.2014 und 07.-30.01.2015 sowie 13.04.-17.07.2015; ausgenommen 26.05.2015)

Linie C4 campusLINIE Universität - Klenzestraße und zurück

Montag - Freitag	15-18			19			20	
VERKEHRSHINWEIS	MD	MD	MD	MD	MD	MD	MD	
Universität	03	23	43	03	23	45	15	
Wolfgangschule Nord	05	25	45	05	25	47	17	
Theodor-Storm-Straße	06	26	46	06	26	48	18	
Nibelungenstraße	07	27	47	07	27	49	19	
Kaulbachweg	08	28	48	08	28	50	20	
Klenzestraße	09	29	49	09	29	51	21	

Montag - Freitag	7		8-9			10	
Klenzestraße	25	45	05	25	45	05	
Kaulbachweg	26	46	06	26	46	06	
Nibelungenstraße	27	47	07	27	47	07	
Theodor-Storm-Straße	28	48	08	28	48	08	
Wolfgangschule Nord	30	50	10	30	50	10	
Universität	32	52	12	32	52	12	

ZEICHENERKLÄRUNG: MD = nur Montag bis Donnerstag
gültig während der Vorlesungszeiten (06.10.-23.12.2014 und 07.-30.01.2015 sowie 13.04.-17.07.2015; ausgenommen 26.05.2015)

Linie C6 campusLINIE HBF/Albertstraße - Galgenberg - Universität

Montag - Freitag	7		8-9						10	15						16-17						18						19			20	
VERKEHRSHINWEIS										MD	MD	MD	MD	MD	MD	MD	MD	MD	MD	MD	MD	MD	MD	MD	MD	MD	MD	MD	MD	MD	MD	MD
HBF/Albertstraße ab	46	56	06	16	26	36	46	56	06	06	16	26	36	46	56	06	16	26	36	46	56	06	16	26	36	46	56	11	31	51	11	31
HBF Süd/Arcaden	47	57	07	17	27	37	47	57	07	07	17	27	37	47	57	07	17	27	37	47	57	07	17	27	37	47	57	12	32	52	12	32
Haydnstraße	48	58	08	18	28	38	48	58	08	08	18	28	38	48	58	08	18	28	38	48	58	08	18	28	38	48	58	13	33	53	13	33
Galgenberg	49	59	09	19	29	39	49	59	09	09	19	29	39	49	59	09	19	29	39	49	59	09	19	29	39	49	59	14	34	54	14	34
Otto-Hahn-Straße	50	00	10	20	30	40	50	00	10	10	20	30	40	50	00	10	20	30	40	50	00	10	20	30	40	50	00	15	35	55	15	35
Universität	52	02	12	22	32	42	52	02	12	12	22	32	42	52	02	12	22	32	42	52	02	12	22	32	42	52	02	17	37	57	17	37

ZEICHENERKLÄRUNG: MD = nur Montag bis Donnerstag

Linie C6 campusLINIE Universität - Galgenberg- HBF/Albertstraße

Montag - Freitag	7		8-9						10	15						16-17						18						19			20	
VERKEHRSHINWEIS										MD	MD	MD	MD	MD	MD	MD	MD	MD	MD	MD	MD	MD	MD	MD	MD	MD	MD	MD	MD	MD	MD	MD
Universität	54	04	14	24	34	44	54	04	04	14	24	34	44	54	04	14	24	34	44	54	04	14	24	34	44	59	19	39	59	19	39	
Otto-Hahn-Straße	57	07	17	27	37	47	57	07	07	17	27	37	47	57	07	17	27	37	47	57	07	17	27	37	47	02	22	42	02	22	42	
Galgenberg	58	08	18	28	38	48	58	08	08	18	28	38	48	58	08	18	28	38	48	58	08	18	28	38	48	03	23	43	03	23	43	
Haydnstraße	59	09	19	29	39	49	59	09	09	19	29	39	49	59	09	19	29	39	49	59	09	19	29	39	49	04	24	44	04	24	44	
HBF Süd/Arcaden	01	11	21	31	41	51	01	11	11	21	31	41	51	01	11	21	31	41	51	01	11	21	31	41	51	06	26	46	06	26	46	
HBF/Albertstraße an	03	13	23	33	43	53	03	13	13	23	33	43	53	03	13	23	33	43	53	03	13	23	33	43	53	08	28	48	08	28	48	

ZEICHENERKLÄRUNG: MD = nur Montag bis Donnerstag

gültig während der Vorlesungszeiten (06.10.-23.12.2014 und 07.-30.01.2015 sowie 13.04.-17.07.2015; ausgenommen 26.05.2015)

Linie 1 Prüfening - Lilienthalstraße - HBF/Albertstraße - Weichs - Pommernstraße

Montag - Freitag	5				6						7-18						19				20		21-23		0	1
VERKEHRSHINWEIS																										FR N41
Prüfening	15	35	45	59	09	19	29	39	49	59	09	19	29	39	49	59	09	21	36	51	06	39	09	39		–
Rennplatz	16	36	46	00	10	20	30	40	50	00	10	20	30	40	50	00	10	22	37	52	07	40	10	40		–
Lilienthalstraße	18	38	48	02	12	22	32	42	52	02	12	22	32	42	52	02	12	24	39	54	09	42	12	42		–
Margaretenau/KH Barm. Brüder	19	39	49	04	14	24	34	44	54	04	14	24	34	44	54	04	14	26	41	56	11	43	13	43		–
Lessingstraße	20	40	50	05	15	25	35	45	55	05	15	25	35	45	55	05	15	27	42	57	12	44	14	44		–
Goethestraße	21	41	51	06	16	26	36	46	56	06	16	26	36	46	56	06	16	28	43	58	13	45	15	45		–
Taxisstraße	22	42	52	08	18	28	38	48	58	08	18	28	38	48	58	08	18	30	45	00	15	46	16	46		–
Arnulfsplatz	24	44	54	10	20	30	40	50	00	10	20	30	40	50	00	10	20	32	47	02	17	48	18	48		–
Fischmarkt	26	46	56	12	22	32	42	52	02	12	22	32	42	52	02	12	22	34	49	04	19	50	20	50		–
Dachauplatz	30	50	00	18	28	38	48	58	08	18	28	38	48	58	08	18	28	40	55	10	25	54	24	54		–
Hauptbahnhof	)	)	)	)	)	)	)	)	)	)	)	)	)	)	)	)	)	)	)	)	)	)	)	)		10
HBF/Albertstraße an	32	52	02	22	32	42	52	02	12	22	32	42	52	02	12	22	32	44	59	14	29	57	27	57		)
HBF/Albertstraße ab	33	53	03	23	33	43	53	03	13	23	33	43	53	03	13	23	33	45	00	15	30	00	30	00		)
Ernst-Reuter-Platz	)	)	)	)	)	)	)	)	)	)	)	)	)	)	)	)	)	)	)	)	)	)	)	)		11
Stobäusplatz	35	55	05	26	36	46	56	06	16	26	36	46	56	06	16	26	36	48	03	18	33	02	32	02		13
Weißenburgstraße	37	57	07	28	38	48	58	08	18	28	38	48	58	08	18	28	38	50	05	20	35	03	33	03		15
Weichs-DEZ	39	59	09	30	40	50	00	10	20	30	40	50	00	10	20	30	40	52	07	22	37	05	35	05		17
Donaustaufer Straße	40	00	10	31	41	51	01	11	21	31	41	51	01	11	21	31	41	53	08	23	38	06	36	06		18
Nordgaustraße	41	01	11	33	43	53	03	13	23	33	43	53	03	13	23	33	43	55	10	25	40	07	37	07		20
Sudetendeutsche Straße	42	02	12	34	44	54	04	14	24	34	44	54	04	14	24	34	44	56	11	26	41	08	38	08		)
Sandgasse	43	03	13	35	45	55	05	15	25	35	45	55	05	15	25	35	45	57	12	27	42	09	39	09		)
Dolomitenstraße	46	06	16	38	48	58	08	18	28	38	48	58	08	18	28	38	48	00	15	30	45	12	42	12		24
Pommernstraße	48	08	18	41	51	01	11	21	31	41	51	01	11	21	31	41	51	03	18	33	48	15	45	15		26

ZEICHENERKLÄRUNG: N41 = fährt als Nachtschwärmer-Linie N41 ab Pommernstraße weiter über Gallingkofen bis Regenstauf, Beethovenstraße; zusätzlich Nachtzuschlag von 1,00 Euro je Ticket
FR = fährt nur freitags

während der Sommerferien (03.08.-14.09.2015) bitte Fahrplanänderungen beachten

Linie 1

Pommernstraße - Weichs - HBF/Albertstraße - Lilienthalstraße - Prüfening

Montag - Freitag		5									6						7-18						19					20
Pommernstraße		–	–	–	–	23	33	43	50	57	07	17	27	37	47	57	07	17	27	37	47	57	07	17	25	40	55	
Berliner Straße		–	–	–	–	23	33	43	50	57	07	17	27	37	47	57	07	17	27	37	47	57	07	17	25	40	55	
Ostpreußenstraße		–	–	–	–	25	35	45	52	59	09	19	29	39	49	59	09	19	29	39	49	59	09	19	27	42	57	
Memeler Straße		–	–	–	–	27	37	47	54	01	11	21	31	41	51	01	11	21	31	41	51	01	11	21	29	44	59	
Sandgasse		–	–	–	–	28	38	48	56	03	13	23	33	43	53	03	13	23	33	43	53	03	13	23	31	46	01	
Nordgaustraße		–	–	–	–	31	41	51	59	06	16	26	36	46	56	06	16	26	36	46	56	06	16	26	34	49	04	
Donaustaufer Straße		–	–	–	–	32	42	52	00	07	17	27	37	47	57	07	17	27	37	47	57	07	17	27	35	50	05	
Weichs-DEZ		–	–	–	–	33	43	53	02	09	19	29	39	49	59	09	19	29	39	49	59	09	19	29	37	52	07	
Weißenburgstraße		–	–	–	–	35	45	55	04	11	21	31	41	51	01	11	21	31	41	51	01	11	21	31	39	54	09	
Stobäusplatz		–	–	–	–	36	46	56	06	13	23	33	43	53	03	13	23	33	43	53	03	13	23	33	41	56	11	
HBF/Albertstraße	an	–	–	–	–	39	49	59	09	16	26	36	46	56	06	16	26	36	46	56	06	16	26	36	44	59	14	
HBF/Albertstraße	ab	–	–	–	34	41	51	01	10	17	27	37	47	57	07	17	27	37	47	57	07	17	27	37	45	00	15	
Dachauplatz		–	–	–	36	43	53	03	12	19	29	39	49	59	09	19	29	39	49	59	09	19	29	39	47	02	17	
Fischmarkt		–	–	–	37	44	54	04	16	23	33	43	53	03	13	23	33	43	53	03	13	23	33	43	51	06	21	
Arnulfsplatz		–	–	–	40	47	57	07	19	26	36	46	56	06	16	26	36	46	56	06	16	26	36	46	54	09	24	
Taxisstraße		–	–	–	42	49	59	09	21	28	38	48	58	08	18	28	38	48	58	08	18	28	38	48	56	11	26	
Goethestraße		–	–	–	43	50	00	10	22	29	39	49	59	09	19	29	39	49	59	09	19	29	39	49	57	12	27	
Lessingstraße		–	–	–	44	51	01	11	24	31	41	51	01	11	21	31	41	51	01	11	21	31	41	51	59	14	29	
Margaretenau/KH Barm. Brüder		–	–	–	45	52	02	12	25	32	42	52	02	12	22	32	42	52	02	12	22	32	42	52	00	15	30	
Lilienthalstraße		–	–	–	47	54	04	14	28	35	45	55	05	15	25	35	45	55	05	15	25	35	45	55	03	18	33	
Rennplatz		–	–	–	48	55	05	15	29	36	46	56	06	16	26	36	46	56	06	16	26	36	46	56	04	19	34	
Killermannstraße		09	29	39	49	56	06	16	30	37	47	57	07	17	27	37	47	57	07	17	27	37	47	57	05	20	35	
Deiningerstraße		10	30	40	50	57	07	17	31	38	48	58	08	18	28	38	48	58	08	18	28	38	48	58	06	21	36	
Annahofstraße		11	31	41	51	58	08	18	32	39	49	59	09	19	29	39	49	59	09	19	29	39	49	59	07	22	37	
Prüfening		15	35	45	55	02	12	22	36	43	53	03	13	23	33	43	53	03	13	23	33	43	53	03	11	26	41	

während der Sommerferien (03.08.-14.09.2015) bitte Fahrplanänderungen beachten

Linie 1 Pommernstraße - Weichs - HBF/Albertstraße - Lilienthalstraße - Prüfening

Montag - Freitag		20		21-22		23	0	1
VERKEHRSHINWEIS								FR N1
Pommernstraße		26	56	26	56	26	–	–
Berliner Straße		26	56	26	56	26	–	–
Ostpreußenstraße		28	58	28	58	28	–	–
Memeler Straße		30	00	30	00	30	–	–
Sandgasse		31	01	31	01	31	–	–
Nordgaustraße		34	04	34	04	34	–	–
Donaustaufer Straße		35	05	35	05	35	–	–
Weichs-DEZ		36	06	36	06	36	–	–
Weißenburgstraße		38	08	38	08	38	–	–
Stobäusplatz		39	09	39	09	39	–	–
HBF/Albertstraße	an	42	12	42	12	42	–	–
HBF/Albertstraße	ab	45	15	45	15	45	00	00
Dachauplatz		47	17	47	17	47	02	02
Fischmarkt		50	20	50	20	50	05	04
Arnulfsplatz		53	23	53	23	53	08	06
Taxisstraße		55	25	55	25	55	10	07
Goethestraße		56	26	56	26	56	11	08
Lessingstraße		57	27	57	27	57	12	09
Margaretenau/KH Barm. Brüder		58	28	58	28	58	13	10
Lilienthalstraße		00	30	00	30	00	15	12
Rennplatz		01	31	01	31	01	16	12
Killermannstraße		02	32	02	32	02	17	13
Deiningerstraße		03	33	03	33	03	18	13
Annahofstraße		04	34	04	34	04	19	–
Prüfening		08	38	08	38	08	23	–

ZEICHENERKLÄRUNG: N1 = fährt als Nachtschwärmer-Linie N1 ab Deiningerstraße weiter über Roter-Brach-Weg bis Ostdeutsche Galerie; zusätzlich Nachtzuschlag von 1,00 Euro je Ticket
FR = fährt nur freitags

während der Sommerferien (03.08.-14.09.2015) bitte Fahrplanänderungen beachten

Linie 1A (Killermannstraße - HBF) / (DB Schule - HBF) (Goethestraße - HBF) und zurück

Montag - Freitag					
VERKEHRSHINWEIS	s	s	s	FR	s
Killermannstraße	07.06	07.16	07.26	—	—
Deiningerstraße	07.07	07.17	07.27	—	—
Annahofstraße	07.08	07.18	07.28	—	—
An den Klostergründen	07.09	07.19	07.29	—	—
Prüfening	07.11	07.21	07.31	—	—
Rennweg	07.11	07.21	07.31	—	—
Rennplatz	07.12	07.22	07.32	—	—
Lilienthalstraße	07.15	07.25	07.35	—	—
Goethestraße	07.20	07.30	07.40	—	13.05
Taxisstraße	07.22	07.32	07.42	—	13.07
Justizgebäude	07.26	07.36	07.46	—	13.10
HBF/Albertstraße	07.30	07.40	07.50	—	≀
DB Schule	—	—	—	12.00	≀
Hauptbahnhof	—	—	—	12.13	13.14

Montag - Freitag		
VERKEHRSHINWEIS	s	s
HBF/Albertstraße	07.32	07.42
Justizgebäude	07.35	07.45
Taxisstraße	07.38	07.48
Goethestraße	07.40	07.50
Lilienthalstraße	07.45	07.55

ZEICHENERKLÄRUNG: FR = fährt nur freitags s = nur an Schultagen

RVV-Vorverkaufsstellen und Verkaufsautomaten in Regensburg:

Stadtmitte

• **Kundenzentrum**	**Hemauerstr. 1**
• Wörl Tabak-Presse-Lotto	Friedenstr. 23 (Arcaden)
• DB RegioNetz	Hauptbahnhof
• Bahnhofsbuchhandlung	Hauptbahnhof
• Tabakwaren Wolsdorff Tobacco	Maximilianstr. 2
• Rgbg. Personenschifffahrt Klinger	Pavillon Thundorferstr.
• Tabac & Co., Inh. Oliver Graf	Neupfarrplatz 8 (im Kaufhof)
• Zeitschriften Huf	Neupfarrplatz 9
• Tabak Götz	Neupfarrplatz 3
• Regensburg Tourismus GmbH	Roter Herzfleck 2
• Susi`s Laderl	Silberne-Kranz-Gasse 1
• Böller – Der Altstadtmarkt	Obere Bachgasse 21
• Fahrscheinautomat	Albertstraße 4 x
• Fahrscheinautomat	Hauptbahnhof 2 x (Halle u. Pavillon)
• Fahrscheinautomat	Ernst-Reuter-Platz
• Fahrscheinautomat	Stobäusplatz
• Fahrscheinautomat	Dachauplatz 4 x
• Fahrscheinautomat	Arnulfsplatz 2 x
• Fahrscheinautomat	Fischmarkt

Linie 2

2A (Graß -) Karl-Stieler-Str. - HBF/Albertstr. - Schwabenstr.
2B Karl-Stieler-Str. - Universität - HBF/Albertstr. - Schwabenstr.

Montag - Freitag	5					6						7						8-17						18					19		20		21-23		0	1
VERKEHRSHINWEIS												B		B		B		B		B		B		B		B											FR N31
Graß	11	31	–	–	59	–	19	–	39	–	59	–	19	–	39	–	59	–	19	–	39	–	59	–	19	–	39	–	03	33	03	–	06	–		–
Brunnstraße	11	31	–	–	59	–	19	–	39	–	59	–	19	–	39	–	59	–	19	–	39	–	59	–	19	–	39	–	03	33	03	–	06	–		–
Karl-Stieler-Straße	14	34	42	52	02	12	22	32	42	52	02	09	22	29	42	49	02	09	22	29	42	49	02	09	22	29	42	49	06	36	06	39	09	39		–
Geibelplatz	15	35	44	54	04	14	24	34	44	54	04	)	24	)	44	)	04	)	24	)	44	)	04	)	24	)	44	)	08	38	08	40	10	40		–
Universität	)	)	)	)	)	)	)	)	)	)	)	13	)	33	)	53	)	13	)	33	)	53	)	13	)	33	)	53	)	)	)	)	)	)		–
Wolfgangschule Nord	)	)	)	)	)	)	)	)	)	)	)	15	)	35	)	55	)	15	)	35	)	55	)	15	)	35	)	55	)	)	)	)	)	)		–
Wolfgangschule Süd	16	36	45	55	05	15	25	35	45	55	05	)	25	)	45	)	05	)	25	)	45	)	05	)	25	)	45	)	09	39	09	41	11	41		–
Augsburger Straße	18	38	47	57	07	17	27	37	47	57	07	17	27	37	47	57	07	17	27	37	47	57	07	17	27	37	47	57	11	41	11	43	13	43		–
Justizgebäude	22	42	51	01	11	21	31	41	51	01	11	21	31	41	51	01	11	21	31	41	51	01	11	21	31	41	51	01	15	45	15	46	16	46		–
Bismarckplatz	23	43	52	02	12	22	32	42	52	02	12	22	32	42	52	02	12	22	32	42	52	02	12	22	32	42	52	02	16	46	16	47	17	47		–
Arnulfsplatz	24	44	54	04	14	24	34	44	54	04	14	24	34	44	54	04	14	24	34	44	54	04	14	24	34	44	54	04	18	48	18	49	19	49		–
Fischmarkt	26	46	56	06	16	26	36	46	56	06	16	26	36	46	56	06	16	26	36	46	56	06	16	26	36	46	56	06	20	50	20	51	21	51		–
Dachauplatz	29	49	01	11	21	31	41	51	01	11	21	31	41	51	01	11	21	31	41	51	01	11	21	31	41	51	01	11	25	55	25	55	25	55		–
Hauptbahnhof	)	)	)	)	)	)	)	)	)	)	)	)	)	)	)	)	)	)	)	)	)	)	)	)	)	)	)	)	)	)	)	)	)	)		15
HBF/Albertstraße an	32	52	05	15	25	35	45	55	05	15	25	35	45	55	05	15	25	35	45	55	05	15	25	35	45	55	05	15	29	59	29	57	27	57		)
HBF/Albertstraße ab	33	53	06	16	26	36	46	56	06	16	26	36	46	56	06	16	26	36	46	56	06	16	26	36	46	56	06	16	30	00	30	00	30	00		)
Ernst-Reuter-Platz	)	)	)	)	)	)	)	)	)	)	)	)	)	)	)	)	)	)	)	)	)	)	)	)	)	)	)	)	)	)	)	)	)	)		17
Stobäusplatz	35	55	08	18	28	38	48	58	08	18	28	38	48	58	08	18	28	38	48	58	08	18	28	38	48	58	08	18	32	02	32	02	32	02		19
Herm.-Geib-Straße	36	56	10	20	30	40	50	00	10	20	30	40	50	00	10	20	30	40	50	00	10	20	30	40	50	00	10	20	34	04	34	03	33	03		20
Krankenhaus St. Josef	38	58	12	22	32	42	52	02	12	22	32	42	52	02	12	22	32	42	52	02	12	22	32	42	52	02	12	22	36	06	36	05	35	05		22
Bajuwarenstraße	40	00	14	24	34	44	54	04	14	24	34	44	54	04	14	24	34	44	54	04	14	24	34	44	54	04	14	24	38	08	38	07	37	07		24
Benzstraße	41	01	16	26	36	46	56	06	16	26	36	46	56	06	16	26	36	46	56	06	16	26	36	46	56	06	16	26	40	10	40	08	38	08		–
Schwabenstraße	43	03	19	29	39	49	59	09	19	29	39	49	59	09	19	29	39	49	59	09	19	29	39	49	59	09	19	29	43	13	43	11	41	11		–

ZEICHENERKLÄRUNG: B = Bus trägt Linienbezeichnung "2B"; ansonsten trägt Bus Linienbezeichnung "2A"
N31 = fährt als Nachtschwärmer-Linie N31 ab Bajuwarenstraße weiter über Burgweinting - Obertraubling bis Neutraubling; zusätzlich Nachtzuschlag von 1,00 Euro je Ticket
FR = fährt nur freitags

während der Sommerferien (03.08.-14-09-2015) bitte Fahrplanänderungen beachten

während der Vorlesungzeiten finden zusätzlich Fahrten auf der Linie C2 statt

Linie 2

2A Schwabenstr. - HBF/Albertstr. - Karl-Stieler-Str. (- Graß)
2B Schwabenstr. - HBF/Albertstr. - Universität - Karl-Stieler-Str

Montag - Freitag	5				6						7						8-17						18						19		20		21-23		0	1
VERKEHRSHINWEIS									B		B		B				B		B		B		B		B											FR N16
Schwabenstraße	19	39	49	56	06	16	26	36	46	56	06	16	26	36	46	56	06	16	26	36	46	56	06	16	26	36	46		02	32	01	31	01	31		–
Benzstraße	21	41	51	58	08	18	28	38	48	58	08	18	28	38	48	58	08	18	28	38	48	58	08	18	28	38	48		04	34	02	32	02	32		–
Zeißstraße	23	43	53	01	11	21	31	41	51	01	11	21	31	41	51	01	11	21	31	41	51	01	11	21	31	41	51		07	37	05	35	05	35		–
Krankenhaus St. Josef	24	44	54	02	12	22	32	42	52	02	12	22	32	42	52	02	12	22	32	42	52	02	12	22	32	42	52		08	38	06	36	06	36		–
Herm.-Geib-Straße	26	46	56	04	14	24	34	44	54	04	14	24	34	44	54	04	14	24	34	44	54	04	14	24	34	44	54		10	40	08	38	08	38		–
Stobäusplatz	27	47	57	05	15	25	35	45	55	05	15	25	35	45	55	05	15	25	35	45	55	05	15	25	35	45	55		11	41	09	39	09	39		–
Ernst-Reuter-Platz	)	)	)	)	)	)	)	)	)	)	)	)	)	)	)	)	)	)	)	)	)	)	)	)	)	)	)		)	)	)	)	)	)		10
HBF/Albertstraße an	30	50	00	08	18	28	38	48	58	08	18	28	38	48	58	08	18	28	38	48	58	08	18	28	38	48	58		14	44	12	42	12	42		)
HBF/Albertstraße ab	31	51	01	09	19	29	39	49	59	09	19	29	39	49	59	09	19	29	39	49	59	09	19	29	39	49	59		15	45	15	45	15	45		)
Hauptbahnhof	)	)	)	)	)	)	)	)	)	)	)	)	)	)	)	)	)	)	)	)	)	)	)	)	)	)	)		)	)	)	)	)	)		13
Dachauplatz	33	53	03	11	21	31	41	51	01	11	21	31	41	51	01	11	21	31	41	51	01	11	21	31	41	51	01		17	47	17	47	17	47		)
Fischmarkt	36	56	06	15	25	35	45	55	05	15	25	35	45	55	05	15	25	35	45	55	05	15	25	35	45	55	05		21	51	20	50	20	50		)
Arnulfsplatz	39	59	09	18	28	38	48	58	08	18	28	38	48	58	08	18	28	38	48	58	08	18	28	38	48	58	08		24	54	23	53	23	53		)
Justizgebäude	41	01	11	21	31	41	51	01	11	21	31	41	51	01	11	21	31	41	51	01	11	21	31	41	51	01	11		27	57	25	55	25	55		15
Wolfgangskirche	43	03	13	24	34	44	54	04	14	24	34	44	54	04	14	24	34	44	54	04	14	24	34	44	54	04	14		30	00	28	58	28	58		18
Nibelungenstraße	44	04	14	25	35	45	55	05	15	25	35	45	55	05	15	25	35	45	55	05	15	25	35	45	55	05	15		31	01	29	59	29	59		19
Wolfgangschule Süd	46	06	16	27	37	47	57	07	)	27	)	47	)	07	)	27	)	47	)	07	)	27	)	47	)	07	)		33	03	31	01	31	01		22
Geibelplatz	47	07	17	28	38	48	58	08	)	28	)	48	)	08	)	28	)	48	)	08	)	28	)	48	)	08	)		34	04	32	02	32	02		23
Wolfgangschule Nord	)	)	)	)	)	)	)	)	17	)	37	)	57	)	17	)	37	)	57	)	17	)	37	)	57	)	17		)	)	)	)	)	)		–
Universität	)	)	)	)	)	)	)	)	19	)	39	)	59	)	19	)	39	)	59	)	19	)	39	)	59	)	19		)	)	)	)	)	)		–
Karl-Stieler-Straße	49	09	19	31	41	51	01	11	23	31	43	51	03	11	23	31	43	51	03	11	23	31	43	51	03	11	23		37	07	34	04	34	04		–
Brunnstraße	–	12	–	34	–	54	–	14	–	34	–	54	–	14	–	34	–	54	–	14	–	34	–	54	–	14	–		40	10	–	07	–	07		–
Graß	–	13	–	35	–	55	–	15	–	35	–	55	–	15	–	35	–	55	–	15	–	35	–	55	–	15	–		41	11	–	08	–	08		–

ZEICHENERKLÄRUNG: B = Bus trägt Linienbezeichnung "2B"; ansonsten trägt Bus Linienbezeichnung "2A"
N16 = fährt als Nachtschwärmer-Linie N16 ab Geibelplatz weiter über Ziegetsdorf - Pentling bis Bad Abbach, Kaiser-Therme; zusätzlich Nachtzuschlag von 1,00 Euro je Ticket
FR = fährt nur freitags

während der Sommerferien (03.08.-14-09-2015) bitte Fahrplanänderungen beachten

während der Vorlesungzeiten finden zusätzlich Fahrten auf der Linie C2 statt

Linie 3 (Graß -) Humboldtstraße - HBF/Albertstraße - Weichs - Reinhausen - Wutzlhofen/Sallerner Berg

Montag - Freitag	5		6			7						8			9-17			18			19		20		21-22		23	0
VERKEHRSHINWEIS						nSF		nSF L		nSF																		
Graß	24	44	04	23	43	–	03	–	23	–	43	03	23	43	03	23	43	03	–	54	–	54	–	55	–	55	–	
Leoprechting	25	45	05	24	44	–	04	–	24	–	44	04	24	44	04	24	44	04	–	55	–	55	–	56	–	56	–	
Oberisling	27	47	07	26	46	–	06	–	26	–	46	06	26	46	06	26	46	06	–	57	–	57	–	58	–	58	–	
Johann-Hösl-Straße	30	50	10	29	49	–	09	–	29	–	49	09	29	49	09	29	49	09	–	00	–	00	–	01	–	01	–	
Schule Napoleonstein	)	)	)	)	)	–	)	–	30	–	50	)	)	)	)	)	)	)	–	)	–	)	–	)	–	)	–	
Humboldtstraße Bürgerhaus	32	52	12	32	52	02	12	22	32	42	52	12	32	52	12	32	52	12	33	03	33	03	33	03	33	03	33	
Brahmsstraße	35	55	15	36	56	06	16	26	36	46	56	16	36	56	16	36	56	16	37	07	37	07	36	06	36	06	36	
Alfons-Auer-Straße	36	56	16	37	57	07	17	27	37	47	57	17	37	57	17	37	57	17	38	08	38	08	37	07	37	07	37	
Unterer kath. Friedhof	38	58	18	39	59	09	19	29	39	49	59	19	39	59	19	39	59	19	40	10	40	10	39	09	39	09	39	
HBF/Albertstraße an	41	01	21	43	03	13	23	33	43	53	03	23	43	03	23	43	03	23	44	14	44	14	42	12	42	12	42	
HBF/Albertstraße ab	42	02	22	44	04	–	24	–	44	–	04	24	44	04	24	44	04	24	45	15	45	15	45	15	45	15	45	
Dachauplatz	45	05	25	47	07	–	27	–	47	–	07	27	47	07	27	47	07	27	48	18	48	18	48	18	48	18	48	
Wöhrdstraße	47	07	27	51	11	–	31	–	51	–	11	31	51	11	31	51	11	31	52	22	52	22	50	20	50	20	50	
Weichs-DEZ	49	09	29	53	13	–	33	–	53	–	13	33	53	13	33	53	13	33	54	24	54	24	52	22	52	22	52	
Nordgaustraße	52	12	32	56	16	–	36	–	56	–	16	36	56	16	36	56	16	36	57	27	57	27	55	25	55	25	55	
Reinhausen Kirche	53	13	33	57	17	–	37	–	57	–	17	37	57	17	37	57	17	37	58	28	58	28	56	26	56	26	56	
Schule St. Nikola	55	15	35	59	19	–	39	–	59	–	19	39	59	19	39	59	19	39	00	30	00	30	58	28	58	28	58	
Sallern Schule (in Amberger Str.)	57	17	37	01	21	–	41	–	01	–	21	41	01	21	41	01	21	41	02	32	02	)	00	)	00	)	00	
Sallern Schule (in Spessartstr.)	)	)	)	)	)	–	)	–	)	–	)	)	)	)	)	)	)	)	)	)	)	32	)	30	)	30	)	
Spessartstraße	)	)	)	)	)	–	)	–	)	–	)	)	)	)	)	)	)	)	)	)	)	33	)	31	)	31	)	
Siebenbürgener Straße	)	)	)	)	)	–	)	–	)	–	)	)	)	)	)	)	)	)	)	)	)	34	)	32	)	32	)	
Sallerner Berg	)	)	)	)	)	–	)	–	)	–	)	)	)	)	)	)	)	)	)	)	)	36	)	34	)	34	)	
Gallingkofen	58	18	38	04	24	–	44	–	04	–	24	44	04	24	44	04	24	44	05	35	05	–	01	–	01	–	01	
Schlesierstraße	00	20	40	07	27	–	47	–	07	–	27	47	07	27	47	07	27	47	08	38	08	–	04	–	04	–	04	
Wutzlhofen	03	23	43	11	31	–	51	–	11	–	31	51	11	31	51	11	31	51	12	42	12	–	07	–	07	–	07	

ZEICHENERKLÄRUNG: nSF = nicht in den Sommerferien L = an Schultagen bis Lilienthalstraße

Linie 3 Wutzlhofen/Sallerner Berg - Reinhausen - Weichs - HBF/Albertstraße - Humboldtstraße (- Graß)

Montag - Freitag	5			6				7							8-17			18		19		20		21-23		0	1
VERKEHRSHINWEIS						nSF		nSF		nSF																	FR N21
Wutzlhofen	12	32	52	07	27	–	47	–	07	–	27	47	07	27	47	07	27	04	34	06	–	06	–				–
Schlesierstraße	14	34	54	09	29	–	49	–	09	–	29	49	09	29	49	09	29	06	36	08	–	08	–				–
Gallingkofen	16	36	56	11	31	–	51	–	11	–	31	51	11	31	51	11	31	08	38	10	–	10	–				–
Sallerner Berg	)	)	)	)	)	–	)	–	)	–	)	)	)	)	)	)	)	)	)	)	38	)	38				–
Im Reichen Winkel	)	)	)	)	)	–	)	–	)	–	)	)	)	)	)	)	)	)	)	)	39	)	39				–
Siebenbürgener Straße	)	)	)	)	)	–	)	–	)	–	)	)	)	)	)	)	)	)	)	)	40	)	40				–
Spessartstraße	)	)	)	)	)	–	)	–	)	–	)	)	)	)	)	)	)	)	)	)	41	)	41				–
Sallern Schule (in Amberger Str.)	)	)	)	)	)	–	)	–	)	–	)	)	)	)	)	)	)	)	)	)	42	)	42				–
Sallern Schule (in Spessartstr.)	18	38	58	13	33	–	53	–	13	–	33	53	13	33	53	13	33	10	40	12	)	12	)				–
Schule St. Nikola	20	40	00	15	35	–	55	–	15	–	35	55	15	35	55	15	35	12	42	14	44	14	44				–
Reinhausen Kirche	22	42	02	18	38	–	58	–	18	–	38	58	18	38	58	18	38	15	45	16	46	16	46				–
Nordgaustraße	24	44	04	20	40	–	00	–	20	–	40	00	20	40	00	20	40	17	47	18	48	18	48				–
Weichs-DEZ	26	46	06	23	43	–	03	–	23	–	43	03	23	43	03	23	43	20	50	20	50	20	50				–
Wöhrdstraße	27	47	07	25	45	–	05	–	25	–	45	05	25	45	05	25	45	22	52	21	51	21	51				–
Dachauplatz	30	50	10	28	48	–	08	–	28	–	48	08	28	48	08	28	48	25	55	24	54	24	54				–
HBF/Albertstraße an	34	54	14	32	52	–	12	–	32	–	52	12	32	52	12	32	52	29	59	27	57	27	57				–
HBF/Albertstraße ab	35	55	15	33	53	03	13	23	33	43	53	13	33	53	13	33	53	30	00	30	00	30	00				–
Hauptbahnhof	)	)	)	)	)	)	)	)	)	)	)	)	)	)	)	)	)	)	)	)	)	)	)				15
Unterer kath. Friedhof	37	57	17	35	55	05	15	25	35	45	55	15	35	55	15	35	55	32	02	32	02	32	02				18
Alfons-Auer-Straße	38	58	18	37	57	07	17	27	37	47	57	17	37	57	17	37	57	34	04	34	04	34	04				20
Brahmsstraße	39	59	19	38	58	08	18	28	38	48	58	18	38	58	18	38	58	35	05	35	05	35	05				21
Humboldtstraße Bürgerhaus	42	02	22	42	02	12	22	32	42	52	02	22	42	02	22	42	02	39	09	38	08	38	08				)
Johann-Hösl-Straße	44	04	24	44	04	–	24	–	44	–	04	24	44	04	24	44	–	41	–	39	–	39	–				25
Oberisling	47	07	27	47	07	–	27	–	47	–	07	27	47	07	27	47	–	44	–	42	–	42	–				–
Leoprechting	49	09	29	49	09	–	29	–	49	–	09	29	49	09	29	49	–	46	–	44	–	44	–				–
Graß	52	12	32	52	12	–	32	–	52	–	12	32	52	12	32	52	–	49	–	47	–	47	–				–

ZEICHENERKLÄRUNG: nSF = nicht in den Sommerferien
N21 = fährt als Nachtschwärmer-Linie N21A ab Johann-Hösl-Straße weiter über Köfering - Alteglofsheim bis Pfakofen Kapelle; zusätzlich Nachtzuschlag von 1,00 Euro je Ticket
FR = fährt nur freitags

Linie 4

(Universität - Lilienthalstraße -)
Arnulfsplatz - Weichs - Danziger Freiheit

Montag - Freitag	5	6					7-18					19	20-22					23		0
Universität	–	–	–	–	33	53	13	33	53	13		13	00	–	30	–		–	–	–
Wolfgangschule Nord	–	–	–	–	35	55	15	35	55	15		02	–	32	–			–	–	–
Theodor-Storm-Straße	–	–	–	–	36	56	16	36	56	16		03	–	33	–			–	–	–
Nibelungenstraße	–	–	–	–	37	57	17	37	57	17		04	–	34	–			–	–	–
Kaulbachweg	–	–	–	–	38	58	18	38	58	18		05	–	35	–			–	–	–
Klenzestraße	–	–	–	–	39	59	19	39	59	19		06	–	36	–			–	–	–
Dr.-Gessler-Straße	–	–	–	–	40	00	20	40	00	20		–	–	–	–			–	–	–
Dürerstraße	–	–	–	–	41	01	21	41	01	21		–	–	–	–			–	–	–
Schwalbenneststraße	–	–	–	–	42	02	22	42	02	22		–	–	–	–			–	–	–
Lilienthalstraße	–	–	–	–	46	06	26	46	06	26		–	–	–	–			–	–	–
Lessingstraße	–	–	–	–	49	09	29	49	09	29		–	–	–	–			–	–	–
Goethestraße	–	–	–	–	50	10	30	50	10	30		–	–	–	–			–	–	–
Taxisstraße	–	–	–	–	52	12	32	52	12	32		–	–	–	–			–	–	–
Arnulfsplatz	41	01	21	41	55	15	35	55	15	35		–	06	–	36			06	36	06
Fischmarkt	43	03	23	43	57	17	37	57	17	37		–	08	–	38			08	38	08
Thundorferstraße	44	04	24	44	59	19	39	59	19	39		–	09	–	39			09	39	09
Eiserne Brücke	45	05	25	45	01	21	41	01	21	41		–	10	–	40			10	40	10
Wöhrdstraße	46	06	26	46	02	22	42	02	22	42		–	11	–	41			11	41	11
Weichs-DEZ	48	08	28	48	04	24	44	04	24	44		–	13	–	43			13	43	13
Donaustaufer Straße	49	09	29	49	05	25	45	05	25	45		–	14	–	44			14	44	14
H.-Herrmann-Schule	51	11	31	51	08	28	48	08	28	48		–	16	–	46			16	46	16
Lechstraße	52	12	32	52	09	29	49	09	29	49		–	17	–	47			17	47	17
Loisachstraße	54	14	34	54	11	31	51	11	31	51		–	19	–	49			19	49	19
Danziger Freiheit	58	18	38	58	15	35	55	15	35	55		–	23	–	53			23	53	23

während der Vorlesungzeiten finden zusätzlich Fahrten auf der Linie C4 statt

Linie 4

Danziger Freiheit - Weichs - Arnulfsplatz (- Lilienthalstraße - Universität)

Montag - Freitag	5		6			7-17			18			19		20			21			22			23		0
Danziger Freiheit	23	43	03	20	40	00	20	40	00	20	40	10	40	–	17	–	47	–	17	–	47	–	17	47	17	47	
Loisachstraße	26	46	06	23	43	03	23	43	03	23	43	13	43	–	20	–	50	–	20	–	50	–	20	50	20	50	
Lechstraße	27	47	07	24	44	04	24	44	04	24	44	14	44	–	21	–	51	–	21	–	51	–	21	51	21	51	
H.-Herrmann-Schule	28	48	08	25	45	05	25	45	05	25	45	15	45	–	22	–	52	–	22	–	52	–	22	52	22	52	
Nordgaustraße	30	50	10	27	47	07	27	47	07	27	47	17	47	–	24	–	54	–	24	–	54	–	24	54	24	54	
Weichs-DEZ	32	52	12	30	50	10	30	50	10	30	50	20	50	–	26	–	56	–	26	–	56	–	26	56	26	56	
Wöhrdstraße	33	53	13	31	51	11	31	51	11	31	51	21	51	–	27	–	57	–	27	–	57	–	27	57	27	57	
Eiserne Brücke	34	54	14	32	52	12	32	52	12	32	52	22	52	–	28	–	58	–	28	–	58	–	28	58	28	58	
Thundorferstraße	36	56	16	35	55	15	35	55	15	35	55	25	55	–	30	–	00	–	30	–	00	–	30	00	30	00	
Fischmarkt	37	57	17	37	57	17	37	57	17	37	57	27	57	–	31	–	01	–	31	–	01	–	31	01	31	01	
Arnulfsplatz	40	00	20	40	00	20	40	00	20	40	00	30	00	–	34	–	04	–	34	–	04	–	34	04	34	04	
Taxisstraße	–	–	–	42	02	22	42	02	–	42	–	–	–	–	–	–	–	–	–	–	–	–	–	–	–	–	
Goethestraße	–	–	–	43	03	23	43	03	–	43	–	–	–	–	–	–	–	–	–	–	–	–	–	–	–	–	
Lessingstraße	–	–	–	44	04	24	44	04	–	44	–	–	–	–	–	–	–	–	–	–	–	–	–	–	–	–	
Michael-Burgau-Straße	–	–	–	46	06	26	46	06	–	46	–	–	–	–	–	–	–	–	–	–	–	–	–	–	–	–	
Lilienthalstraße	–	–	–	48	08	28	48	08	–	48	–	–	–	–	–	–	–	–	–	–	–	–	–	–	–	–	
Schwalbenneststraße	–	–	–	51	11	31	51	11	–	51	–	–	–	–	–	–	–	–	–	–	–	–	–	–	–	–	
Dürerstraße	–	–	–	52	12	32	52	12	–	52	–	–	–	–	–	–	–	–	–	–	–	–	–	–	–	–	
Dr.-Gessler-Straße	–	–	–	53	13	33	53	13	–	53	–	–	–	–	–	–	–	–	–	–	–	–	–	–	–	–	
Klenzestraße	–	–	–	55	15	35	55	15	–	55	–	–	–	15	–	45	–	15	–	45	–	15	–	–	–	–	
Kaulbachweg	–	–	–	56	16	36	56	16	–	56	–	–	–	16	–	46	–	16	–	46	–	16	–	–	–	–	
Nibelungenstraße	–	–	–	57	17	37	57	17	–	57	–	–	–	17	–	47	–	17	–	47	–	17	–	–	–	–	
Theodor-Storm-Straße	–	–	–	58	18	38	58	18	–	58	–	–	–	18	–	48	–	18	–	48	–	18	–	–	–	–	
Wolfgangschule Nord	–	–	–	00	20	40	00	20	–	00	–	–	–	19	–	49	–	19	–	49	–	19	–	–	–	–	
Universität	–	–	–	02	22	42	02	22	–	02	–	–	–	20	–	50	–	20	–	50	–	20	–	–	–	–	

während der Vorlesungzeiten finden zusätzlich Fahrten auf der Linie C4 statt

Linie 4A Lechstraße - Steinweg - Dreifaltigkeitsberg und zurück

Montag - Freitag			
Lechstraße	09.30	13.30	14.15
H.-Herrmann-Schule	09.31	13.31	14.16
Nordgaustraße	09.33	13.33	14.18
Reinhausen Kirche	09.34	13.34	14.19
Reinhausen Brücke	09.35	13.35	14.20
Steinweg	09.37	13.37	14.22
Oberpfalzbrücke	09.38	13.38	14.23
Schelmengraben	09.39	13.39	14.24
Dreifaltigkeitsberg	09.43	13.43	14.28

Montag - Freitag			
Dreifaltigkeitsberg	10.15	13.55	15.00
Schelmengraben	10.17	13.57	15.02
Würzburger Straße	10.18	13.58	15.03
Oberpfalzbrücke	10.19	13.59	15.04
Steinweg	10.21	14.01	15.06
Reinhausen Brücke	10.23	14.03	15.08
Reinhausen Kirche	10.24	14.04	15.09
Nordgaustraße	10.26	14.06	15.11
Sudetendeutsche Straße	10.27	14.07	15.12
Sandgasse	10.28	14.08	15.13
Lechstraße	10.32	14.12	15.17

RVV-Vorverkaufsstellen und Verkaufsautomaten in Regensburg:

Stadt-Norden

• Tabakwaren Kraus	Am Brückenfuß 5
• Tinten&Toner-Center Böse	Lappersdorfer Str. 30
• Schreibwaren Löschner	Holzgartenstr. 2
• Reformhaus Vilsmeier	Weichser Weg 5 (DEZ)
• Tabak Götz	Weichser Weg 5 (DEZ) 2 x
• MZ Kartenvorverkauf GmbH	Weichser Weg 5 (DEZ)
• Zeitschriften Franz	Weichser Weg 5 (DEZ) **2 x**
• die manufactur, Inh. Marktstaller	Im Gewerbepark C 3
• Landratsamt (Kreiskasse)	Altmühlstr. 3
• Bürgerbüro Nord	Brennesstr. 16
• Cigo im Real	Donaustaufer Str. 128
• Cigo im Alex-Center	Hans-Hayder-Str. 2
• Lebensmittel Offenbeck	Isarstr. 60
• Schreibwaren Ernst	Aussiger Str. 2
• Bäckerei Jobst	Danziger Freiheit 8
• TABA-PRESS	Berliner Str. 22
• Fahrscheinautomat	Weichs-DEZ 2 x

Linie 5

Wörth a. d. Donau - Sulzbach - Donaustauf - Rgbg. Schwabelweis - Gewerbepark - HBF/Albertstraße

Montag - Freitag	4	5	6											7						8		9		10		11				12		13
VERKEHRSHINWEIS		C			s S5A	S5A	s	s	s	s	C	s	sf		s	sf											s	sf	s			
Falkenstein Birnerstraße	—	— —	—	—	—	—	—	—	—	—	05	—	—	—	—	—	—	—	—	—	—	—	—	—	—	—	—	—	59	—	—	—
- Busbahnhof	—	— 01	—	—	—	—	—	—	—	—	07	—	—	—	—	—	—	—	—	—	—	—	—	—	—	—	—	—	02	—	—	—
Woppmannszell	—	— 04	—	—	—	—	—	—	—	—	10	—	—	—	—	—	—	—	—	—	—	—	—	—	—	—	—	—	05	—	—	—
Rettenbach bei Falkenstein	—	— 11	—	—	—	—	—	—	—	—	20	—	—	—	—	—	—	—	—	—	—	—	—	—	—	—	—	—	12	—	—	—
Eitenzell	—	— 16	—	—	—	—	—	—	—	—	25	—	—	—	—	—	—	—	—	—	—	—	—	—	—	—	—	—	15	—	—	—
See Abzweigung	—	— 21	—	—	—	—	—	—	—	—	29	—	—	—	—	—	—	—	—	—	—	—	—	—	—	—	—	—	—	—	—	—
Aumbrunn	—	— 24	—	—	—	—	—	—	—	—	33	—	—	—	—	—	—	—	—	—	—	—	—	—	—	—	—	—	—	—	—	—
Reichenbach	—	— 29	—	—	—	—	—	—	—	—	39	—	—	—	—	—	—	—	—	—	—	—	—	—	—	—	—	—	—	—	—	—
Eidenzell	—	— 33	—	—	—	—	—	—	—	—	43	—	—	—	—	—	—	—	—	—	—	—	—	—	—	—	—	—	—	—	—	—
Hofdorf Dorfplatz	—	— ≲	—	07	—	—	38	—	—	—	≲	—	—	—	—	—	—	—	—	—	—	—	—	—	—	—	—	—	—	—	—	—
Tiefenthal West	—	— ≲	—	09	—	—	40	—	—	—	≲	—	—	—	—	—	—	—	—	—	—	—	—	—	—	—	—	—	—	—	—	—
Wörth Reitfeld	55	— 35	—	15	29	40	45	—	—	—	42	45	—	—	15	—	—	45	—	15	—	— 15	—	— 15	—	— 15	—	—	—	— 15	—	—
- Siedlung	56	— 36	—	16	30	41	46	—	—	—	43	46	—	—	16	—	—	46	—	16	—	— 16	—	— 16	—	— 16	—	—	—	— 16	—	—
- Petersplatz	57	— 37	—	17	31	42	47	—	—	—	44	47	—	—	17	—	—	47	—	17	—	— 17	—	— 17	—	— 17	—	—	—	— 17	—	—
- Marktplatz	00	— 40	—	20	34	45	50	—	—	—	47	50	—	—	20	—	—	50	—	20	—	— 20	—	— 20	—	— 20	—	—	—	— 20	—	—
- Regensburger Str.	03	— 43	—	23	37	47	52	—	—	—	50	53	—	—	23	—	—	53	—	23	—	— 23	—	— 23	—	— 23	—	—	—	— 23	—	—
Wiesent Ost	04	— 44	—	24	38	48	53	—	—	—	51	54	—	—	24	—	—	54	—	24	—	— 24	—	— 24	—	— 24	—	—	—	— 24	—	—
- Schloßplatz	04	— 44	—	24	38	49	54	—	—	—	51	54	—	—	24	—	—	54	—	24	—	— 24	—	— 24	—	— 24	—	—	—	— 24	—	—
- West	05	— 45	—	25	39	50	55	—	—	—	52	55	—	—	25	—	—	55	—	25	—	— 25	—	— 25	—	— 25	—	—	—	— 25	—	—
Ettersdorf	≲	— ≲	—	≲	40	≲	≲	—	—	—	≲	≲	—	—	≲	—	—	≲	—	≲	—	— ≲	—	— 26	—	— ≲	—	—	—	— ≲	—	—
Kruckenberg Gh. Schindler	08	— 48	—	28	42	≲	≲	—	—	—	55	58	—	—	28	—	—	58	—	28	—	— 28	—	— 28	—	— 28	—	—	—	— 28	—	—
Abzw. Frengkofen	10	— 50	—	30	44	≲	≲	—	—	—	57	00	—	—	30	—	—	00	—	30	—	— 30	—	— 30	—	— 30	—	—	—	— 30	—	—
Bach Gasthof zur Post	12	— 52	—	32	46	≲	≲	—	—	—	59	02	—	—	32	—	—	02	—	32	—	— 32	—	— 32	—	— 32	—	—	—	— 32	—	—
Demling Ort	≲	— ≲	—	≲	≲	≲	≲	—	—	54	≲	≲	—	—	≲	—	—	≲	—	≲	—	— ≲	—	— ≲	—	— ≲	—	—	—	— ≲	—	—
Abzw. Demling	15	— 55	—	35	49	≲	≲	—	—	57	02	05	—	—	35	—	—	05	—	35	—	— 35	—	— 35	—	— 35	—	—	—	— 35	—	—
Sulzbach Ost	16	— 56	—	36	50	≲	≲	—	—	58	03	06	—	—	36	—	—	06	—	36	—	— 36	—	— 36	—	— 36	—	—	—	— 36	—	—
- Dorfplatz	≲	— ≲	—	≲	≲	≲	≲	—	56	≲	≲	≲	07	—	≲	45	—	≲	—	≲	—	17 ≲	—	— ≲	—	— ≲	57	—	—	— ≲	57	—
- Neue Brücke	17	— 57	—	37	51	≲	≲	—	≲	59	04	07	≲	—	37	≲	—	07	—	37	—	— 37	≲	— 37	—	— 37	≲	—	—	— 37	≲	—
Donaustauf Reifldinger Str.	≲	39 ≲	19	≲	≲	≲	≲	—	≲	≲	≲	≲	≲	—	≲	≲	—	≲	—	≲	59	≲ ≲	—	19 ≲	59	19 ≲	≲	59	—	19 ≲	≲	—

| | | |

Linie 5

Wörth a. d. Donau - Sulzbach - Donaustauf - Rgbg. Schwabelweis - Gewerbepark - HBF/Albertstraße

Montag - Freitag	13							14	15		16			17						18			19	20	21	22	23	0	1
VERKEHRSHINWEIS	s	sf	vF S5A			sf	s	S5A			snF	sf5		s		S5A		s	sf							FR	MD	FR	
Falkenstein Birnerstraße	—	—	—	—	—	35	40	—	—	—	—	—	—	01	—	—	—	51	54	—	—	—	—	—	—	—	—	—	
- Busbahnhof	—	—	—	—	—	37	42	—	—	—	—	—	—	05	—	—	—	55	58	—	—	—	—	—	—	—	—	—	
Woppmannszell	—	—	—	—	—	40	46	—	—	—	—	—	—	09	—	—	—	58	03	—	—	—	—	—	—	—	—	—	
Erpfenzell	—	—	—	—	—	≲	49	—	—	—	—	—	—	≲	—	—	—	02	≲	—	—	—	—	—	—	—	—	—	
Rettenbach bei Falkenstein	—	—	—	—	—	50	55	—	—	—	—	—	—	15	—	—	—	08	15	—	—	—	—	—	—	—	—	—	
Eitenzell	—	—	—	—	—	55	59	—	—	—	—	—	—	—	—	—	—	13	—	—	—	—	—	—	—	—	—	—	
See Abzweigung	—	—	—	—	—	59	02	—	—	—	—	—	—	—	—	—	—	—	—	—	—	—	—	—	—	—	—	—	
Aumbrunn	—	—	—	—	—	03	05	—	—	—	—	—	—	—	—	—	—	—	—	—	—	—	—	—	—	—	—	—	
Reichenbach	—	—	—	—	—	09	09	—	—	—	—	—	—	—	—	—	—	—	—	—	—	—	—	—	—	—	—	—	
Eidenzell	—	—	—	—	—	13	13	—	—	—	—	—	—	—	—	—	—	—	—	—	—	—	—	—	—	—	—	—	
Hofdorf Dorfplatz	—	—	—	—	—	≲	≲	—	—	—	—	—	—	—	—	18	—	—	—	07	—	—	—	—	—	—	—	—	
Tiefenthal West	—	—	—	—	—	≲	≲	—	—	—	—	—	—	—	—	19	—	—	—	09	—	—	—	—	—	—	—	—	
Wörth Reitfeld	—	15	45	—	—	15	15	15	—	—	15	—	—	—	—	15	≲	—	—	—	15	—	15	35	35	35	—	28	
- Schule	09	≲	≲	—	—	≲	≲	≲	—	—	≲	—	—	09	≲	—	≲	≲	—	—	≲	—	≲	≲	≲	≲	—	≲	
- Siedlung	≲	16	46	—	—	16	16	16	—	—	16	—	—	≲	16	—	—	16	≲	—	16	—	16	36	36	36	—	29	
- Petersplatz	11	17	47	—	—	17	17	17	—	—	17	—	—	11	17	—	—	17	≲	—	17	—	17	37	37	37	—	30	
- Marktplatz	14	20	49	—	—	20	20	20	—	—	20	—	—	14	20	—	—	20	22	—	20	—	20	40	40	40	—	33	
- Regensburger Str.	16	23	≲	—	—	23	23	22	—	—	23	—	—	16	23	—	—	23	24	—	23	—	23	43	43	43	—	36	
Wiesent Ost	18	24	≲	—	—	24	24	23	—	—	24	—	—	18	24	—	—	24	25	—	24	—	24	44	44	44	—	37	
- Schloßplatz	18	24	≲	—	—	24	24	24	—	—	24	—	—	18	24	—	—	24	26	—	24	—	24	44	44	44	—	37	
- West	19	25	≲	—	—	25	25	25	—	—	25	—	—	19	25	—	—	25	27	—	25	—	25	45	45	45	—	38	
Ettersdorf	≲	≲	≲	—	—	26	26	≲	—	—	≲	—	—	≲	≲	—	—	≲	≲	—	≲	—	≲	≲	≲	≲	—	≲	
Kruckenberg Gh. Schindler	23	28	≲	—	—	28	28	≲	—	—	28	—	—	23	28	—	—	28	≲	—	28	—	28	48	48	48	—	41	
Abzw. Frengkofen	25	30	≲	—	—	30	30	≲	—	—	30	—	—	25	30	—	—	30	≲	—	30	—	30	50	50	50	—	43	
Bach Gasthof zur Post	27	32	≲	—	—	32	32	≲	—	—	32	—	—	27	32	—	—	32	≲	—	32	—	32	52	52	52	—	45	
Demling Ort	32	≲	≲	—	—	≲	≲	≲	—	—	≲	—	—	32	≲	—	—	≲	≲	—	≲	—	≲	≲	≲	≲	—	≲	
Abzw. Demling	35	35	≲	—	—	35	35	≲	—	—	35	—	—	35	35	—	—	35	≲	—	35	—	35	55	55	55	—	48	
Sulzbach Ost	36	36	≲	—	—	36	36	≲	—	—	36	—	—	36	36	—	—	36	≲	—	36	—	36	56	56	56	—	49	
- Dorfplatz	≲	≲	≲	57	—	≲	≲	≲	57	17	≲	—	17	≲	≲	—	—	≲	≲	—	—	—	≲	57	≲	≲	≲	≲	—	≲

| | | |

Linie 5

Rgbg. HBF/Albertstraße - Gewerbepark - Schwabelweis - Donaustauf - Sulzbach - Wörth a. d. Donau (- Falkenstein)

Montag - Freitag	5		6						7						8				9				10				11				12						13						14	
VERKEHRSHINWEIS			C		sC	sf		s	sf		s																s		sf	C			s	sf		s			s			s			
Rgbg. Goethe-Gymnasium	—	—	—	—	—	—	—	—	—	—	—	—	—	—	—	—	—	—	—	—	—	—	—	—	—	—	—	—	—	—	—	—	—	—	—	—	—	—	—	—	05	—	—	—	—	—
- Hans-Sachs-Straße	—	—	—	—	—	—	—	—	—	—	—	—	—	—	—	—	—	—	—	—	—	—	—	—	—	—	—	—	—	—	—	—	—	—	—	—	—	—	—	—	07	—	—	—	—	—
- Ostdeutsche Galerie	—	—	—	—	—	—	—	—	—	—	—	—	—	—	—	—	—	—	—	—	—	—	—	—	—	—	—	—	—	—	—	—	—	—	—	—	—	—	—	—	08	—	—	—	—	—
- Justizgebäude	—	—	—	—	—	—	—	—	—	—	—	—	—	—	—	—	—	—	—	—	—	—	—	—	—	—	—	—	—	—	—	—	—	—	—	—	—	—	—	—	10	—	—	—	—	—
- HBF/Albertstraße	40	54	—	20	—	40	40	00	00	20	40	00	20	40	00	20	40	00	20	40	00	20	40	00	20	40	00	00	20	40	00	19	20	20	40	50	—	00	12	20	40	00	00	00
- Dachauplatz	42	56	—	22	—	42	42	02	02	22	42	02	22	42	02	22	42	02	22	42	02	22	42	02	22	42	02	02	22	42	02	21	22	22	42	52	—	02	14	22	42	02	02	02
- Weißenburgstr.	46	00	—	26	—	46	46	06	06	26	46	06	26	46	06	26	46	06	26	46	06	26	46	06	26	46	06	06	26	46	06	25	26	26	46	56	—	06	18	26	46	06	06	06
- Weichs-DEZ	48	02	—	28	—	48	48	08	08	28	48	08	28	48	08	28	48	08	28	48	08	28	48	08	28	48	08	08	28	48	08	27	28	28	48	58	—	08	20	28	48	08	08	08
- Donaustaufer Straße	50	04	—	30	—	50	50	10	10	30	50	10	30	50	10	30	50	10	30	50	10	30	50	10	30	50	10	10	30	50	10	29	30	30	50	00	09	10	22	30	50	10	10	10
- Weichser Weg	51	05	—	31	—	51	51	11	11	31	51	11	31	51	11	31	51	11	31	51	11	31	51	11	31	51	11	11	31	51	11	30	31	31	51	01	10	11	23	31	51	11	11	11
- Vilsstraße-Gewerbepark	52	06	—	32	—	52	52	12	12	32	52	12	32	52	12	32	52	12	32	52	12	32	52	12	32	52	12	12	32	52	12	31	32	32	52	02	11	12	24	32	52	12	12	12
- Gewerbepark/D.-Arena	53	07	—	33	—	53	53	13	13	33	53	13	33	53	13	33	53	13	33	53	13	33	53	13	33	53	13	13	33	53	13	32	33	33	53	03	12	13	25	33	53	13	13	13
- Kalkwerk	54	08	—	34	—	54	54	14	14	34	54	14	34	54	14	34	54	14	34	54	14	34	54	14	34	54	14	14	34	54	14	33	34	34	54	04	13	14	26	34	54	14	14	14
- Schwabelweis Kirchstraße	56	10	—	36	—	56	56	16	16	36	56	16	36	56	16	36	56	16	36	56	16	36	56	16	36	56	16	16	36	56	16	35	36	36	56	06	15	16	28	36	56	16	16	16
- Schwabelweis Aumer	57	11	—	37	—	57	57	17	17	37	57	17	37	57	17	37	57	17	37	57	17	37	57	17	37	57	17	17	37	57	17	36	37	37	57	07	16	17	29	37	57	17	17	17
- Schwabelweis Heyden	58	12	—	38	—	58	58	18	18	38	58	18	38	58	18	38	58	18	38	58	18	38	58	18	38	58	18	18	38	58	18	37	38	38	58	08	17	18	30	38	58	18	18	18
Tegernheim M.-Luther-Kirche	59	13	—	39	—	59	59	19	19	39	59	19	39	59	19	39	59	19	39	59	19	39	59	19	39	59	19	19	39	59	19	38	39	39	59	09	18	19	31	39	59	19	19	19
- Gh. Federl	00	14	—	40	—	00	00	20	20	40	00	20	40	00	20	40	00	20	40	00	20	40	00	20	40	00	20	20	40	00	20	39	40	40	00	10	19	20	32	40	00	20	00	20
- Weinbergstraße	01	15	—	41	—	01	01	21	21	41	01	21	41	01	21	41	01	21	41	01	21	41	01	21	41	01	21	21	41	01	21	40	41	41	01	11	20	21	33	41	01	21	01	21
Donaustauf Bayerwaldstraße	03	17	—	43	—	03	03	23	23	43	03	23	43	03	23	43	03	23	43	03	23	43	03	23	43	03	23	23	43	03	23	42	43	43	03	13	22	23	35	43	03	23	03	23
- Kriegerdenkmal	04	18	—	44	—	04	04	24	24	44	04	24	44	04	24	44	04	24	44	04	24	44	04	24	44	04	24	24	44	04	24	43	44	44	04	14	23	24	36	44	04	24	04	24
- Schule	≲	≲	—	49	—	≲	≲	≲	≲	49	≲	≲	≲	≲	≲	29	≲	≲	≲	≲	≲	≲	≲	≲	≲	≲	≲	29	≲	≲	≲	29	≲	≲	≲	09	≲	≲	29	≲	≲	≲	≲	≲
- Krankenhaus	≲	≲	—	52	—	≲	≲	≲	≲	52	≲	≲	≲	≲	≲	32	≲	≲	≲	≲	≲	≲	≲	≲	≲	≲	≲	≲	≲	≲	≲	32	≲	≲	≲	12	≲	≲	≲	≲	≲	≲	≲	≲
- Schule	≲	≲	—	—	—	≲	≲	≲	≲	—	≲	≲	≲	≲	—	—	≲	≲	≲	≲	≲	≲	≲	≲	29	≲	≲	≲	≲	≲	≲	35	≲	≲	≲	—	≲	≲	29	≲	≲	≲	≲	≲
- Reifldinger Straße	06	≲	—	—	—	≲	≲	≲	≲	—	06	26	≲	≲	—	≲	06	26	≲	06	≲	26	≲	06	≲	≲	≲	≲	≲	—	≲	26	≲	≲	≲	06	≲	≲	≲	≲	≲	06	≲	≲
- Walhallastraße	—	19	—	—	—	05	05	25	25	—	—	—	45	05	—	45	—	—	45	—	32	—	45	—	39	44	45	45	—	15	—	32	37	45	—	25										
Sulzbach Neue Brücke	—	21	—	—	—	07	09	27	27	—	—	—	47	07	—	47	—	—	47	—	34	—	47	—	41	—	47	47	—	17	—	34	39	47	—	27										
- West	—	≲	—	—	—	≲	≲	≲	≲	—	—	—	≲	08	—	≲	—	—	≲	—	35	—	≲	—	42	—	≲	≲	—	≲	—	35	40	≲	—	28										
- Dorfplatz	—	≲	—	—	—	≲	≲	≲	≲	—	—	—	≲	09	—	≲	—	—	≲	—	36	—	≲	—	43	—	≲	≲	—	≲	—	36	41	≲	—	29										
Abzw. Demling	—	23	—	—	—	09	12	29	29	—	—	—	49	—	—	49	—	—	49	—	—	—	49	—	—	—	49	49	—	19	—	—	—	49	—	—										

| | | |

Linie 5

Rgbg. HBF/Albertstraße - Gewerbepark - Schwabelweis - Donaustauf - Sulzbach - Wörth a. d. Donau (- Falkenstein)

Montag - Freitag	14		15				16						17						18				19		20	21		22		23		0	1	2
VERKEHRSHINWEIS			snF		sf5				C		nFR S5A				nA S5A		C															FR N	
Regensburg Hauptbahnhof	—	—	—	—	—	—	—	—	—	—	30	—	—	—	30	—	—	—	—	—	—	—	—	—	—	—	—	—	—	—	—	—	—	
- HBF/Albertstraße	20	40	00	20	20	40	00	10	20	30	≀	40	00	20	≀	40	00	20	40	00	20	40	00	40	20	40		40		40		20		
- Dachauplatz	22	42	02	22	22	42	02	12	22	32	≀	42	02	22	≀	42	02	22	42	02	22	42	02	42	22	42		42		42		22		
- Weißenburgstr.	26	46	06	26	26	46	06	16	26	36	≀	46	06	26	≀	46	06	26	46	06	26	46	06	46	26	46		46		46		26		
- Weichs-DEZ	28	48	08	28	28	48	08	18	28	38	≀	48	08	28	≀	48	08	28	48	08	28	48	08	48	28	48		48		48		28		
- Donaustaufer Straße	30	50	10	30	30	50	10	20	30	40	≀	50	10	30	≀	50	10	30	50	10	30	50	10	50	30	50		50		50		30		
- Weichser Weg	31	51	11	31	31	51	11	21	31	41	≀	51	11	31	≀	51	11	31	51	11	31	51	11	51	31	51		51		51		31		
- Vilsstraße-Gewerbepark	32	52	12	32	32	52	12	22	32	42	≀	52	12	32	≀	52	12	32	52	12	32	52	12	52	32	52		52		52		32		
- Gewerbepark/D.-Arena	33	53	13	33	33	53	13	23	33	43	≀	53	13	33	≀	53	13	33	53	13	33	53	13	53	33	53		53		53		33		
- Kalkwerk	34	54	14	34	34	54	14	24	34	44	≀	54	14	34	≀	54	14	34	54	14	34	54	14	54	34	54		54		54		34		
- Schwabelweis Kirchstraße	36	56	16	36	36	56	16	26	36	46	≀	56	16	36	≀	56	16	36	56	16	36	56	16	56	36	56		56		56		36		
- Schwabelweis Aumer	37	57	17	37	37	57	17	27	37	47	≀	57	17	37	≀	57	17	37	57	17	37	57	17	57	37	57		57		57		37		
- Schwabelweis Heyden	38	58	18	38	38	58	18	28	38	48	≀	58	18	38	≀	58	18	38	58	18	38	58	18	58	38	58		58		58		38		
Tegernheim M.-Luther-Kirche	39	59	19	39	39	59	19	29	39	49	≀	59	19	39	≀	59	19	39	59	19	39	59	19	59	39	59		59		59		39		
- Gh. Federl	40	00	20	40	40	00	20	30	40	50	≀	00	20	40	≀	00	20	40	00	20	40	00	20	00	40	00		00		00		40		
- Weinbergstraße	41	01	21	41	41	01	21	31	41	51	≀	01	21	41	≀	01	21	41	01	21	41	01	21	01	41	01		01		01		41		
Donaustauf Bayerwaldstraße	43	03	23	43	43	03	23	33	43	53	≀	03	23	43	≀	03	23	43	03	23	43	03	23	03	43	03		03		03		43		
- Kriegerdenkmal	44	04	24	44	44	04	24	34	44	54	≀	04	24	44	≀	04	24	44	04	24	44	04	24	04	44	04		04		04		44		
- Schule	≀	≀	≀	≀	≀	≀	≀	≀	≀	59	≀	≀	≀	≀	≀	≀	≀	≀	≀	≀	≀	≀	≀	≀	≀	≀		≀		≀		≀		
- Krankenhaus	≀	≀	≀	≀	≀	≀	≀	≀	≀	02	≀	≀	≀	≀	≀	≀	≀	≀	≀	≀	≀	≀	≀	≀	≀	≀		≀		≀		≀		
- Reifldinger Straße	≀	≀	26	≀	≀	≀	36	≀	—	≀	≀	≀	≀	46	≀	≀	≀	≀	≀	≀	≀	≀	≀	≀	≀	≀		06		≀		≀		
- Walhallastraße	45	05	—	45	45	05	25	—	45	—	≀	05	25	—	≀	05	25	45	05	25	45	05	25	05	45	05		—		05		45		
Sulzbach Neue Brücke	47	07	—	47	47	07	27	—	47	—	≀	07	27	—	≀	07	27	47	07	27	47	07	27	07	47	07		—		07		47		
- West	≀	08	—	≀	≀	08	≀	—	≀	—	≀	≀	≀	—	≀	≀	28	≀	≀	28				≀	≀	≀		—		≀		≀		
- Dorfplatz	≀	09	—	≀	≀	09	≀	—	≀	—	≀	≀	≀	—	≀	≀	29	≀	≀	29				≀	≀	≀		—		≀		≀		
Abzw. Demling	49	—	—	49	49	—	29	—	49	—	≀	09	29	—	≀	09	—	49	09	—	09	49		09		09		—		09		49		
Bach Gasthof zur Post	52	—	—	52	52	—	32	—	52	—	≀	12	32	—	≀	12	—	52	12	—	12	52		12		12		—		12		52		
Abzw. Frengkofen	54	—	—	54	54	—	34	—	54	—	≀	14	34	—	≀	14	—	54	14	—	14	54		14		14		—		14		54		
Kruckenberg Gh. Schindler	56	—	—	56	56	—	36	—	56	—	≀	16	36	—	≀	16	—	56	16	—	16	56		16		16		—		16		56		

Ettersdorf	≲	—	—	≲	≲	—	≲	—	≲	—	≲	18	≲	—	≲	≲	—	≲	18	—	≲	≲		≲	—	≲		≲		
Wiesent West	58	—	—	58	58	—	38	—	58	—	01	19	38	—	56	18	—	58	19	—	18	58		18	—	18		58		
- Schloßplatz	00	—	—	00	00	—	40	—	00	—	02	20	40	—	57	20	—	00	20	—	20	00		20	—	20		00		
- Ost	00	—	—	00	00	—	40	—	00	—	03	20	40	—	58	20	—	00	20	—	20	00		20	—	20		00		
Wörth Marktplatz	04	—	—	04	04	—	44	—	04	—	06	24	44	—	01	24	—	04	24	—	24	04		24	—	24		04		
- Petersplatz	06	—	—	06	06	—	46	—	06	—	08	26	≲	—	03	26	—	06	26	—	26	06		26	—	26		06		
- Siedlung	07	—	—	≲	07	—	47	—	07	—	09	27	≲	—	04	27	—	07	27	—	27	07		27	—	27		07		
- Schule	≲	—	—	07	≲	—	≲	—	≲	—	≲	≲	≲	—	≲	≲	—	≲	≲	—	≲	≲		≲	—	≲		≲		
- Reitfeld	08	—	—	—	08	—	48	—	10	—	10	28	≲	—	05	28	—	08	28	—	28	08		28	—	28		08		
Tiefenthal West	—	—	—	—	—	—	—	—	≲	—	—	—	49	—	—	≲	—	—	—	—	—	—		—	—	—		—		
Hofdorf Dorfplatz	—	—	—	—	—	—	—	—	≲	—	—	—	51	—	—	≲	—	—	—	—	—	—		—	—	—		—		
Eidenzell	—	—	—	—	—	—	—	—	12	—	—	—	—	—	—	30	—	—	—	—	—	—		—	—	—		—		
Reichenbach	—	—	—	—	—	—	—	—	15	—	—	—	—	—	—	33	—	—	—	—	—	—		—	—	—		—		
Aumbrunn	—	—	—	—	—	—	—	—	18	—	—	—	—	—	—	36	—	—	—	—	—	—		—	—	—		—		
Eitenzell	—	—	—	—	—	—	—	—	22	—	—	—	—	—	—	40	—	—	—	—	—	—		—	—	—		—		
Rettenbach bei Falkenstein	—	—	—	—	—	—	—	—	26	—	—	—	—	—	—	44	—	—	—	—	—	—		—	—	—		—		
Woppmannszell	—	—	—	—	—	—	—	—	33	—	—	—	—	—	—	52	—	—	—	—	—	—		—	—	—		—		
Falkenstein Busbahnhof	—	—	—	—	—	—	—	—	37	—	—	—	—	—	—	55	—	—	—	—	—	—		—	—	—		—		

nA = fährt nicht im Monat August
sf5 = nur freitags und an schulfreien Tagen
FR = fährt nur freitags
snF = nur an Schultagen, nicht freitags
nFR = nicht freitags
C = bis Cham
N = RVV-Nachtschwärmer; zusätzlich Nachtzuschlag von 1,00 Euro zum regulären Ticket
S5A = Schnellbus der Linie 5A über Autobahn

Linie 5A

Zinzendorf - Wörth a. d. Donau - Donaustauf - Neutraubling Harting - Regensburg Hauptbahnhof

Montag - Freitag																	
VERKEHRSHINWEIS		25	s S5A	S5A	s	s	s	s	25	vF	vF S5A	vF	S5A	FR	FR	nFR	S5A
Hof bei Wörth a.d.Do.	—	—	—	06.32	—	—	07.03	—	—	—	—	—	—	—	—	—	—
Zinzendorf Ortsmitte	05.48	—	—	06.34	—	—	07.05	—	—	—	—	14.00	—	—	16.10	16.40	17.15
- West	05.49	—	—	06.35	—	—	07.06	—	—	—	—	14.01	—	—	16.11	16.41	17.16
Hofdorf Dorfplatz	05.52	—	—	06.38	—	—	07.08	—	—	—	—	14.03	—	—	16.13	16.43	17.18
Tiefenthal Feuerwehrhaus	05.53	—	—	06.39	—	—	07.09	—	—	—	—	14.04	—	—	16.14	16.44	17.19
- West	05.54	—	—	06.40	—	—	07.09	—	—	—	—	14.04	—	—	16.14	16.44	17.19
Wörth Ostenstraße	05.55	—	—	06.41	—	—	07.10	—	—	—	—	≤	—	—	16.15	16.45	17.20
- Reitfeld	≤	—	—	≤	X07.09	—	≤	—	—	—	—	≤	—	—	≤	≤	≤
- Reitfeld	05.59	—	06.40	06.45	Y07.10	—	≤	—	—	—	13.45	≤	14.15	—	≤	≤	≤
- Siedlung	06.00	—	06.41	06.46	07.11	—	≤	—	—	—	13.46	≤	14.16	—	≤	≤	≤
- Petersplatz	06.01	—	06.42	06.47	07.12	—	≤	—	—	—	13.47	≤	14.17	—	≤	≤	≤
- Tankstelle	06.02	—	06.43	06.48	07.13	—	≤	—	—	—	13.48	≤	14.18	—	16.16	16.46	17.21
- Marktplatz	06.04	—	06.45	06.50	≤	—	07.12	—	—	—	13.49	≤	14.20	—	16.17	16.47	17.22
- Polizei	06.05	—	06.46	06.51	07.15	—	≤	—	—	—	13.50	≤	14.21	—	16.18	16.48	17.23
- Regensburger Str.	06.06	—	06.47	06.52	07.16	—	≤	—	—	—	≤	≤	14.22	—	≤	≤	17.24
Oberachdorf	≤	—	≤	≤	≤	—	≤	—	—	—	13.53	≤	≤	—	16.21	16.51	≤
Abzw. Giffa	≤	—	≤	≤	≤	—	≤	—	—	—	13.54	≤	≤	—	16.22	16.52	≤
Kiefenholz Maisteig	≤	—	≤	≤	≤	—	≤	—	—	—	13.55	≤	≤	—	16.23	16.53	≤
- Wendeplatz	≤	—	≤	≤	≤	—	≤	—	—	—	13.56	≤	≤	—	16.24	16.54	≤
Wiesent Ost	06.07	—	06.48	06.53	≤	—	≤	07.15	—	—	≤	≤	14.23	—	≤	≤	17.25
- Schloßplatz	06.08	—	06.49	06.54	≤	—	≤	07.17	—	—	≤	≤	14.24	—	≤	≤	17.26
- West	06.09	—	06.50	06.55	≤	—	≤	07.19	—	—	≤	≤	14.25	—	≤	≤	17.27
Ettersdorf	≤	—	≤	≤	≤	07.15	≤	≤	—	13.45	≤	≤	≤	—	≤	≤	≤
Kruckenberg Gh. Schindler	06.13	—	≤	≤	≤	≤	07.18	≤	—	≤	≤	≤	≤	—	≤	≤	≤
Abzw. Frengkofen	06.16	—	≤	≤	≤	≤	07.21	≤	—	≤	≤	≤	≤	—	≤	≤	≤
Bach Ost	06.17	—	≤	≤	≤	07.21	≤	≤	—	≤	≤	≤	≤	—	≤	≤	≤
- Gasthof zur Post	06.18	—	≤	≤	≤	07.22	≤	≤	—	≤	≤	≤	≤	—	≤	≤	≤
Demling Gärtnerei Meinzinger	06.21	—	≤	≤	≤	≤	07.25	≤	—	≤	≤	≤	≤	—	≤	≤	≤
- Ort	≤	—	≤	≤	≤	07.27	≤	≤	—	≤	≤	≤	≤	—	≤	≤	≤
Abzw. Demling	06.23	—	≤	≤	≤	≤	07.27	≤	—	≤	≤	≤	≤	—	≤	≤	≤

Sulzbach Ost	06.25	—	<	<	<	<	07.29	<	—	<	<	<	<	—	<	<	<
- Neue Brücke	06.26	—	<	<	<	<	07.30	<	—	<	<	<	<	—	<	<	<
Donaustauf Walhallastraße	06.28	—	<	<	<	<	<	<	—	<	<	<	<	—	<	<	<
- Kriegerdenkmal	06.29	—	<	<	<	<	<	<	—	<	<	<	<	14.43	<	<	<
Barbing Friesheimer Str.	<	—	<	<	07.36	07.37	07.37	07.38	—	<	<	<	<	14.47	<	<	<
- Feuerwehrhaus	<	—	<	<	07.37	07.38	07.38	07.39	—	<	<	<	<	14.48	<	<	<
Neutraubling Rathaus	<	—	<	<	07.39	07.40	07.40	07.41	—	<	<	<	<	14.50	<	<	<
- Marktplatz	<	—	<	<	07.40	07.41	07.41	07.42	—	<	<	<	<	14.50	<	<	<
- Neudeker Straße	<	—	<	<	<	<	<	<	—	<	<	<	<	14.52	<	<	<
- Realschule	<	—	<	<	07.43	07.44	07.44	07.45	—	<	<	<	<	<	<	<	<
- Gymnasium	<	—	<	<	07.44	07.45	07.45	07.47	—	<	<	<	<	<	<	<	<
- Zwickauer Straße	06.41	—	<	<	07.48	<	07.49	—	—	<	<	<	<	14.54	<	<	<
- Hartinger Straße	06.43	—	<	<	07.50	<	07.51	—	—	<	<	<	<	14.56	<	<	<
Harting BMW Tor 2	06.45	06.49	<	<	<	<	<	—	07.54	<	<	<	<	<	<	<	<
- BMW Ausbildungszentrum	06.46	<	<	<	<	<	<	—	<	<	<	<	<	<	<	<	<
- Wendeplatz	—	06.52	<	<	07.52	<	07.53	—	07.57	<	<	<	<	14.58	<	<	<
- Kirche	—	06.52	<	<	07.52	<	07.53	—	07.57	<	<	<	<	14.58	<	<	<
- Max-Planck-Straße	—	06.58	<	<	07.54	<	07.55	—	08.03	<	<	<	<	15.00	<	<	<
- Junkersstraße	—	06.58	<	<	<	<	<	—	08.03	<	<	<	<	<	<	<	<
Burgweinting Bahnhof (Bus)	—	06.59	<	<	<	<	<	—	08.04	<	<	<	<	<	<	<	<
- Kirche	—	07.01	<	<	<	<	<	—	08.06	<	<	<	<	<	<	<	<
Regensburg Kreuzhof	—	<	<	07.09	<	<	<	—	<	<	<	<	<	<	<	<	<
Irlmauth	—	<	<	07.11	<	<	<	—	<	<	<	<	<	<	<	<	<
Regensburg Bukarester Straße	—	<	<	07.13	<	<	<	—	<	<	<	<	<	<	<	<	<
- Peter-Henlein-Straße	—	<	<	07.14	<	<	<	—	<	<	<	<	<	<	<	<	<
- Siemensstr./Continental	—	<	<	07.15	<	<	<	—	<	<	<	<	<	<	<	<	<
- Benzstraße	—	07.04	07.06	<	<	07.56	<	—	08.09	14.01	14.11	14.23	14.41	<	16.39	17.09	17.43
- Bajuwarenstraße	—	07.05	07.07	07.17	07.57	07.57	07.58	—	08.10	14.02	14.12	14.24	14.42	15.03	16.40	17.10	17.44
- Krankenhaus St. Josef	—	07.07	07.09	07.19	07.59	07.59	08.00	—	08.12	14.04	14.14	14.26	14.44	15.05	16.42	17.12	17.46
- Herm.-Geib-Straße	—	07.09	07.10	07.20	08.00	08.00	08.01	—	08.14	14.05	14.15	14.27	14.45	15.06	16.43	17.13	17.47
- Stobäusplatz	—	07.11	07.11	07.21	08.01	08.01	08.02	—	08.16	14.06	14.16	14.28	14.46	15.07	16.44	17.14	17.48
- Ernst-Reuter-Platz	—	07.13	07.13	07.23	08.03	08.03	08.04	—	08.18	14.08	14.18	14.30	14.48	15.09	16.46	17.16	17.50
- Hauptbahnhof	—	07.15	—	07.25	08.05	08.05	08.06	—	08.20	14.10	14.20	14.32	14.50	15.11	16.48	17.18	17.52

vF = nur an Schultagen; am 23.12.14, 27.03.15, 22.05.14 und 15.09.15 um 1:30 Std., am 31.07.15 um 2:40 Std. früher
s = nur an Schultagen
FR = nur freitags
25 = Fahrt der Linie 25 aus Langquaid / Eggmühl
nFR = freitags um 30 Min. früher
SSA = Schnellbus über Autobahn
X = Hst. in Ri. Falkenstein
Y = Hst. in Ri. Regensburg

Linie 5A

Regensburg Hauptbahnhof - Harting - Neutraubling - Donaustauf - Wörth a. d. Donau - Zinzendorf

Montag - Freitag

VERKEHRSHINWEIS	s	s	vF25	svF	svF	svF	svF	FR	FR	nFR	sf	s	nFR S5A	nA S5A
Regensburg Hauptbahnhof	06.20	06.40	12.30	12.32	12.39	12.40	—	13.55	14.52	15.23	16.00	—	16.30	17.30
- Ernst-Reuter-Platz	06.22	06.42	12.32	12.34	12.41	12.42	—	13.57	14.55	15.26	16.02	—	16.32	17.32
- Stobäusplatz	06.24	06.44	12.35	12.36	12.43	12.44	—	13.59	14.57	15.28	16.04	—	16.34	17.34
- Herm.-Geib-Straße	06.25	06.45	12.37	12.37	12.44	12.45	—	14.00	14.58	15.29	16.05	—	16.35	17.35
- Safferlingstraße	06.25	06.45	12.38	12.37	12.44	12.45	—	14.00	14.58	15.29	16.05	—	16.35	17.35
- Krankenhaus St. Josef	06.26	06.46	12.39	12.38	12.45	12.46	—	14.01	15.00	15.31	16.06	—	16.36	17.36
- Zeißstraße	06.27	06.47	12.40	12.39	12.46	12.47	—	14.02	15.01	15.32	16.07	—	16.37	17.37
- Bajuwarenstraße	06.28	06.48	12.42	≲	12.47	12.48	—	≲	≲	≲	≲	—	≲	17.38
- Siemensstr./Continental	≲	≲	≲	≲	≲	≲	—	≲	≲	≲	≲	—	16.42	≲
- Peter-Henlein-Straße	≲	≲	≲	≲	≲	≲	—	≲	≲	≲	≲	—	16.44	≲
- Bukarester Straße	≲	≲	≲	≲	≲	≲	—	≲	≲	≲	≲	—	16.45	≲
Irlmauth	≲	≲	≲	≲	≲	≲	—	≲	≲	≲	≲	—	16.47	≲
Regensburg Kreuzhof	≲	≲	≲	≲	≲	≲	—	≲	≲	≲	≲	—	16.48	≲
Burgweinting Kirche	≲	≲	12.43	≲	≲	≲	—	≲	≲	≲	≲	—	≲	≲
Harting Max-Planck-Straße	≲	≲	12.47	12.43	≲	≲	—	14.06	≲	≲	≲	—	≲	≲
- Kirche	≲	≲	12.49	12.45	≲	≲	—	14.08	≲	≲	≲	—	≲	≲
- Wendeplatz	≲	≲	12.51	12.45	≲	≲	—	14.08	≲	≲	≲	—	≲	≲
- BMW Ausbildungszentrum	≲	≲	—	≲	≲	≲	—	≲	15.08	15.39	≲	—	≲	≲
- BMW Tor 2	≲	≲	—	≲	≲	≲	—	≲	15.09	15.40	16.15	16.15	≲	≲
Neutraubling Hartinger Straße	≲	≲	—	12.48	≲	≲	—	14.11	15.12	15.43	16.16	16.16	≲	≲
- Zwickauer Straße	≲	≲	—	12.51	≲	≲	—	14.19	15.15	15.46	16.22	16.22	≲	≲
- Realschule	≲	≲	—	13.07	13.07	13.07	13.07	14.22	≲	15.49	≲	16.25	≲	≲
- Gymnasium	≲	≲	—	13.10	13.10	13.10	13.10	14.24	≲	15.51	≲	16.27	≲	≲
- Mittelschule	≲	≲	—	≲	≲	≲	≲	≲	≲	≲	≲	16.28	≲	≲
- Marktplatz	≲	≲	—	13.14	13.14	13.14	13.14	14.27	15.20	≲	16.27	16.31	≲	≲
- Rathaus	≲	≲	—	13.15	13.15	13.15	13.15	14.27	15.20	≲	16.27	16.31	≲	≲
Barbing Regensburger Str.	≲	≲	—	≲	≲	≲	≲	14.30	≲	≲	16.30	16.34	≲	≲
- Friesheimer Str.	≲	≲	—	≲	≲	≲	≲	14.30	≲	≲	16.30	16.34	≲	≲
Donaustauf Kriegerdenkmal	≲	≲	—	≲	≲	≲	≲	14.36	15.31	16.02	16.34	16.38	≲	≲
- Walhallastraße	≲	≲	—	≲	≲	≲	≲	—	15.32	16.03	16.35	16.39	≲	≲

Sulzbach Neue Brücke	<	<	—	13.29	<	<	<	—	15.34	16.05	16.37	16.41	<	<
- Ost	<	<	—	13.30	<	<	<	—	15.35	16.06	16.38	16.42	<	<
Abzw. Demling	<	<	—	13.32	<	<	<	—	15.37	16.08	16.40	16.44	<	<
Demling Ort	<	<	—	<	13.33	<	<	—	<	<	<	<	<	<
- Gärtnerei Meinzinger	<	<	—	13.33	<	<	<	—	15.38	16.09	16.41	16.45	<	<
Bach West	<	<	—	<	13.35	<	<	—	15.39	16.10	16.42	16.46	<	<
- Gasthof zur Post	<	<	—	<	13.36	<	<	—	15.40	16.11	16.43	16.47	<	<
- Ost	<	<	—	<	13.37	<	<	—	15.41	16.12	16.44	16.48	<	<
Abzw. Frengkofen	<	<	—	13.36	<	<	<	—	15.42	16.13	16.45	16.49	<	<
Kruckenberg Nr. 20	<	<	—	13.38	<	<	<	—	15.43	16.14	16.47	16.51	<	<
- Gh. Schindler	<	<	—	13.39	<	<	<	—	15.44	16.15	16.48	16.52	<	<
Abzw. Lehmhof	<	<	—	13.40	<	<	<	—	15.45	16.16	16.49	16.53	<	<
Ettersdorf	<	07.14	—	<	13.43	<	<	—	<	<	<	<	<	<
Wiesent West	06.42	—	—	<	—	<	13.35	—	15.46	16.17	16.50	16.54	17.01	17.56
- Schloßplatz	06.43	—	—	<	—	<	13.36	—	15.47	16.18	16.51	16.55	17.02	17.57
- Ost	06.44	—	—	<	—	<	13.37	—	15.48	16.19	16.52	16.56	17.03	17.58
Wörth Regensburger Str.	06.45	—	—	<	—	13.34	—	—	15.49	16.20	16.53	16.57	17.04	17.59
- Polizei	06.46	—	—	13.43	—	13.35	—	—	15.50	16.21	16.54	16.58	17.05	18.00
- Marktplatz	06.47	—	—	13.44	—	13.36	—	—	15.51	16.22	16.55	16.59	17.06	18.01
- Tankstelle	06.48	—	—	13.45	—	13.38	—	—	15.52	16.23	16.56	17.00	17.07	18.02
- Petersplatz	<	—	—	<	—	13.39	—	—	15.53	16.24	16.57	17.01	17.08	18.03
- Siedlung	<	—	—	<	—	13.40	—	—	15.54	16.25	16.59	17.03	17.09	18.04
- Reitfeld	<	—	—	<	—	X13.41	—	—	15.55	16.26	17.00	17.04	17.10	18.05
- Reitfeld	<	—	—	<	—	Y13.42	—	—	<	<	<	<	—	—
- Ostenstraße	06.49	—	—	13.47	—	—	—	—	15.58	16.29	17.02	17.06	—	—
Tiefenthal West	06.51	—	—	13.49	—	—	—	—	16.01	16.32	17.05	17.09	—	—
- Feuerwehrhaus	06.51	—	—	13.50	—	—	—	—	16.02	16.33	17.06	17.10	—	—
Hofdorf Dorfplatz	06.52	—	—	13.51	—	—	—	—	16.03	16.34	17.07	17.11	—	—
- Winzerweg	06.53	—	—	13.52	—	—	—	—	16.04	16.35	17.08	17.12	—	—
Zinzendorf West	06.54	—	—	13.53	—	—	—	—	16.05	16.36	17.09	17.13	—	—
- Ortsmitte	06.55	—	—	13.54	—	—	—	—	16.06	16.37	17.09	17.13	—	—
Hof bei Wörth a.d.Do.	—	—	—	13.56	—	—	—	—	—	—	—	—	—	—

nA = fährt nicht im Monat August
vF = am 23.12.14, 27.03.15, 22.05.15 und 15.09.15 um 1:30 Std., am 31.07.15 um 2:40 Std. früher
sf = nur an schulfreien Tagen

s = nur an Schultagen
FR = nur freitags
nFR = nicht freitags
25 = Fahrt der Linie 25; weiter nach Eggmühl / Langquaid

S5A = Schnellbus über Autobahn
X = Hst. in Ri. Falkenstein
Y = Hst. in Ri. Regensburg

Linie 6 Wernerwerkstraße - Westbad - Arnulfsplatz - HBF/Albertstraße - Universität - Klinikum

Montag - Freitag	5			6						7-8						9						10						11-14						15		
Wernerwerkstraße	15	35	52	02	12	22	32	42	52	02	12	22	32	42	52	02	12	22	32	42	–	02	–	22	–	42	–	02	–	22	–	42	–	02	12	
Westbad	16	36	53	03	13	23	33	43	53	03	13	23	33	43	53	03	13	23	33	43	–	03	–	23	–	43	–	03	–	23	–	43	–	03	13	
Weinweg	18	38	55	05	15	25	35	45	55	05	15	25	35	45	55	05	15	25	35	45	–	05	–	25	–	45	–	05	–	25	–	45	–	05	15	
Theresienweg	19	39	56	06	16	26	36	46	56	06	16	26	36	46	56	06	16	26	36	46	–	06	–	26	–	46	–	06	–	26	–	46	–	06	16	
Boessnerstraße	20	40	57	07	17	27	37	47	57	07	17	27	37	47	57	07	17	27	37	47	–	07	–	27	–	47	–	07	–	27	–	47	–	07	17	
Josef-Adler-Straße	21	41	58	08	18	28	38	48	58	08	18	28	38	48	58	08	18	28	38	48	–	08	–	28	–	48	–	08	–	28	–	48	–	08	18	
Albertus-Magnus-Gym.	22	42	59	09	19	29	39	49	59	09	19	29	39	49	59	09	19	29	39	49	–	09	–	29	–	49	–	09	–	29	–	49	–	09	19	
Gumpelzhaimerstraße	23	43	00	10	20	30	40	50	00	10	20	30	40	50	00	10	20	30	40	50	–	10	–	30	–	50	–	10	–	30	–	50	–	10	20	
Ostdeutsche Galerie	25	45	02	12	22	32	42	52	02	12	22	32	42	52	02	12	22	32	42	52	–	12	–	32	–	52	–	12	–	32	–	52	–	12	22	
Arnulfsplatz	28	48	06	16	26	36	46	56	06	16	26	36	46	56	06	16	26	36	46	56	–	16	–	36	–	56	–	16	–	36	–	56	–	16	26	
Fischmarkt	30	50	08	18	28	38	48	58	08	18	28	38	48	58	08	18	28	38	48	58	–	18	–	38	–	58	–	18	–	38	–	58	–	18	28	
Thundorferstraße	31	51	10	20	30	40	50	00	10	20	30	40	50	00	10	20	30	40	50	00	–	20	–	40	–	00	–	20	–	40	–	00	–	20	30	
Dachauplatz	34	54	14	24	34	44	54	04	14	24	34	44	54	04	14	24	34	44	54	04	–	24	–	44	–	04	–	24	–	44	–	04	–	24	34	
HBF/Albertstraße an	36	56	17	27	37	47	57	07	17	27	37	47	57	07	17	27	37	47	57	07	–	27	–	47	–	07	–	27	–	47	–	07	–	27	37	
HBF/Albertstraße ab	39	59	18	28	38	48	58	08	18	28	38	48	58	08	18	28	38	48	58	08	18	28	38	48	58	08	18	28	38	48	58	08	18	28	38	
HBF Süd/Arcaden	40	00	19	29	39	49	59	09	19	29	39	49	59	09	19	29	39	49	59	09	19	29	39	49	59	09	19	29	39	49	59	09	19	29	39	
Haydnstraße	41	01	20	30	40	50	00	10	20	30	40	50	00	10	20	30	40	50	00	10	20	30	40	50	00	10	20	30	40	50	00	10	20	30	40	
Galgenberg	42	02	21	31	41	51	01	11	21	31	41	51	01	11	21	31	41	51	01	11	21	31	41	51	01	11	21	31	41	51	01	11	21	31	41	
Otto-Hahn-Straße	43	03	22	32	42	52	02	12	22	32	42	52	02	12	22	32	42	52	02	12	22	32	42	52	02	12	22	32	42	52	02	12	22	32	42	
Universität	45	05	25	35	45	55	05	15	25	35	45	55	05	15	25	35	45	55	05	15	25	35	45	55	05	15	25	35	45	55	05	15	25	35	45	
An der Kreuzbreite	46	06	26	36	46	56	06	16	26	36	46	56	06	16	26	36	46	56	06	16	26	36	46	56	06	16	26	36	46	56	06	16	26	36	46	
Neuprüll	47	07	27	37	47	57	07	17	27	37	47	57	07	17	27	37	47	57	07	17	27	37	47	57	07	17	27	37	47	57	07	17	27	37	47	
Klinikum West	49	09	29	39	49	59	09	19	29	39	49	59	09	19	29	39	49	59	09	19	29	39	49	59	09	19	29	39	49	59	09	19	29	39	49	
Klinikum	51	11	31	41	51	01	11	21	31	41	51	01	11	21	31	41	51	01	11	21	31	41	51	01	11	21	31	41	51	01	11	21	31	41	51	

während der Sommerferien (03.08.-14-09-2015) bitte Fahrplanänderungen beachten

während der Vorlesungzeiten finden zusätzlich Fahrten auf der Linie C6 statt

Linie 6 Wernerwerkstraße - Westbad - Arnulfsplatz - HBF/Albertstraße - Universität - Klinikum

Montag - Freitag	15				16-17						18			19		20-22		23		0
Wernerwerkstraße	22	32	42	52	02	12	22	32	42	52	12	32	52	12	36	06	36	06	36	
Westbad	23	33	43	53	03	13	23	33	43	53	13	33	53	13	37	07	37	07	37	
Weinweg	25	35	45	55	05	15	25	35	45	55	15	35	55	15	39	09	39	09	39	
Theresienweg	26	36	46	56	06	16	26	36	46	56	16	36	56	16	40	10	40	10	40	
Boessnerstraße	27	37	47	57	07	17	27	37	47	57	17	37	57	17	41	11	41	11	41	
Josef-Adler-Straße	28	38	48	58	08	18	28	38	48	58	18	38	58	18	42	12	42	12	42	
Albertus-Magnus-Gym.	29	39	49	59	09	19	29	39	49	59	19	39	59	19	43	13	43	13	43	
Gumpelzhaimerstraße	30	40	50	00	10	20	30	40	50	00	20	40	00	20	44	14	44	14	44	
Ostdeutsche Galerie	32	42	52	02	12	22	32	42	52	02	22	42	02	22	46	16	46	16	46	
Arnulfsplatz	36	46	56	06	16	26	36	46	56	06	26	46	06	26	49	19	49	19	49	
Fischmarkt	38	48	58	08	18	28	38	48	58	08	28	48	08	28	51	21	51	21	51	
Thundorferstraße	40	50	00	10	20	30	40	50	00	10	30	50	10	30	52	22	52	22	52	
Dachauplatz	44	54	04	14	24	34	44	54	04	14	34	54	14	34	55	25	55	25	55	
HBF/Albertstraße an	47	57	07	17	27	37	47	57	07	17	37	57	17	37	57	27	57	27	57	
HBF/Albertstraße ab	48	58	08	18	28	38	48	58	08	18	38	58	18	38	00	30	00	30	00	
HBF Süd/Arcaden	49	59	09	19	29	39	49	59	09	19	39	59	19	39	01	31	01	31	01	
Haydnstraße	50	00	10	20	30	40	50	00	10	20	40	00	20	40	02	32	02	32	02	
Galgenberg	51	01	11	21	31	41	51	01	11	21	41	01	21	41	03	33	03	33	03	
Otto-Hahn-Straße	52	02	12	22	32	42	52	02	12	22	42	02	22	42	04	34	04	34	04	
Universität	55	05	15	25	35	45	55	05	15	25	45	05	25	45	06	36	06	36	06	
An der Kreuzbreite	56	06	16	26	36	46	56	06	16	26	46	06	26	46	07	37	07	37	07	
Neuprüll	57	07	17	27	37	47	57	07	17	27	47	07	27	47	08	38	08	38	08	
Klinikum West	59	09	19	29	39	49	59	09	19	29	49	09	29	49	10	40	10	40	–	
Klinikum	01	11	21	31	41	51	01	11	21	31	51	11	31	51	12	42	12	42	–	

während der Sommerferien (03.08.-14-09-2015) bitte Fahrplanänderungen beachten

während der Vorlesungzeiten finden zusätzlich Fahrten auf der Linie C6 statt

Linie 6 Klinikum - Universität - HBF/Albertstraße - Arnulfsplatz - Westbad - Wernerwerkstraße

Montag - Freitag	5	6					7						8						9						10						11-13						14
Klinikum	37	57	15	35	45	55	05	15	25	35	45	55	05	15	25	35	45	55	05	15	25	35	45	55	05	15	25	35	45	55	05	15	25	35	45	55	05
Neuprüll	38	58	16	36	46	56	06	16	26	36	46	56	06	16	26	36	46	56	06	16	26	36	46	56	06	16	26	36	46	56	06	16	26	36	46	56	06
An der Kreuzbreite	39	59	17	37	47	57	07	17	27	37	47	57	07	17	27	37	47	57	07	17	27	37	47	57	07	17	27	37	47	57	07	17	27	37	47	57	07
Universität	40	00	18	38	48	58	08	18	28	38	48	58	08	18	28	38	48	58	08	18	28	38	48	58	08	18	28	38	48	58	08	18	28	38	48	58	08
Otto-Hahn-Straße	42	02	21	41	51	01	11	21	31	41	51	01	11	21	31	41	51	01	11	21	31	41	51	01	11	21	31	41	51	01	11	21	31	41	51	01	11
Galgenberg	43	03	22	42	52	02	12	22	32	42	52	02	12	22	32	42	52	02	12	22	32	42	52	02	12	22	32	42	52	02	12	22	32	42	52	02	12
Haydnstraße	44	04	23	43	53	03	13	23	33	43	53	03	13	23	33	43	53	03	13	23	33	43	53	03	13	23	33	43	53	03	13	23	33	43	53	03	13
HBF Süd/Arcaden	45	05	25	45	55	05	15	25	35	45	55	05	15	25	35	45	55	05	15	25	35	45	55	05	15	25	35	45	55	05	15	25	35	45	55	05	15
HBF/Albertstraße an	47	07	27	47	57	07	17	27	37	47	57	07	17	27	37	47	57	07	17	27	37	47	57	07	17	27	37	47	57	07	17	27	37	47	57	07	17
HBF/Albertstraße ab	48	08	28	48	58	08	18	28	38	48	58	08	18	28	38	48	58	08	18	28	38	48	58	–	18	–	38	–	58	–	18	–	38	–	58	–	18
Dachauplatz	50	10	32	52	02	12	22	32	42	52	02	12	22	32	42	52	02	12	22	32	42	52	02	–	22	–	42	–	02	–	22	–	42	–	02	–	22
Thundorferstraße	52	12	34	54	04	14	24	34	44	54	04	14	24	34	44	54	04	14	24	34	44	54	04	–	24	–	44	–	04	–	24	–	44	–	04	–	24
Fischmarkt	53	13	36	56	06	16	26	36	46	56	06	16	26	36	46	56	06	16	26	36	46	56	06	–	26	–	46	–	06	–	26	–	46	–	06	–	26
Arnulfsplatz	55	15	38	58	08	18	28	38	48	58	08	18	28	38	48	58	08	18	28	38	48	58	08	–	28	–	48	–	08	–	28	–	48	–	08	–	28
Ostdeutsche Galerie	57	17	41	01	11	21	31	41	51	01	11	21	31	41	51	01	11	21	31	41	51	01	11	–	31	–	51	–	11	–	31	–	51	–	11	–	31
Gumpelzhaimerstraße	58	18	42	02	12	22	32	42	52	02	12	22	32	42	52	02	12	22	32	42	52	02	12	–	32	–	52	–	12	–	32	–	52	–	12	–	32
Albertus-Magnus-Gym.	59	19	43	03	13	23	33	43	53	03	13	23	33	43	53	03	13	23	33	43	53	03	13	–	33	–	53	–	13	–	33	–	53	–	13	–	33
Josef-Adler-Straße	00	20	44	04	14	24	34	44	54	04	14	24	34	44	54	04	14	24	34	44	54	04	14	–	34	–	54	–	14	–	34	–	54	–	14	–	34
Boessnerstraße	01	21	46	06	16	26	36	46	56	06	16	26	36	46	56	06	16	26	36	46	56	06	16	–	36	–	56	–	16	–	36	–	56	–	16	–	36
Weinweg	02	22	47	07	17	27	37	47	57	07	17	27	37	47	57	07	17	27	37	47	57	07	17	–	37	–	57	–	17	–	37	–	57	–	17	–	37
Westbad	05	25	50	10	20	30	40	50	00	10	20	30	40	50	00	10	20	30	40	50	00	10	20	–	40	–	00	–	20	–	40	–	00	–	20	–	40
Wernerwerkstraße	07	27	52	12	22	32	42	52	02	12	22	32	42	52	02	12	22	32	42	52	02	12	22	–	42	–	02	–	22	–	42	–	02	–	22	–	42

während der Sommerferien (03.08.-14-09-2015) bitte Fahrplanänderungen beachten

während der Vorlesungzeiten finden zusätzlich Fahrten auf der Linie C6 statt

Linie 6 Klinikum - Universität - HBF/Albertstraße - Arnulfsplatz - Westbad - Wernerwerkstraße

Montag - Freitag	14					15						16-17						18						19				20			21-23		0
Klinikum	15	25	35	45	55	05	15	25	35	45	55	05	15	25	35	45	55	05	15	25	35	45	55	05	17	32	47	02	17	47	17	47	
Neuprüll	16	26	36	46	56	06	16	26	36	46	56	06	16	26	36	46	56	06	16	26	36	46	56	06	18	33	48	03	18	48	18	48	
An der Kreuzbreite	17	27	37	47	57	07	17	27	37	47	57	07	17	27	37	47	57	07	17	27	37	47	57	07	19	34	49	04	19	49	19	49	
Universität	18	28	38	48	58	08	18	28	38	48	58	08	18	28	38	48	58	08	18	28	38	48	58	08	20	35	50	05	20	50	20	50	
Otto-Hahn-Straße	21	31	41	51	01	11	21	31	41	51	01	11	21	31	41	51	01	11	21	31	41	51	01	11	23	38	53	08	23	52	22	52	
Galgenberg	22	32	42	52	02	12	22	32	42	52	02	12	22	32	42	52	02	12	22	32	42	52	02	12	24	39	54	09	24	53	23	53	
Haydnstraße	23	33	43	53	03	13	23	33	43	53	03	13	23	33	43	53	03	13	23	33	43	53	03	13	25	40	55	10	25	54	24	54	
HBF Süd/Arcaden	25	35	45	55	05	15	25	35	45	55	05	15	25	35	45	55	05	15	25	35	45	55	05	15	27	42	57	12	27	55	25	55	
HBF/Albertstraße an	27	37	47	57	07	17	27	37	47	57	07	17	27	37	47	57	07	17	27	37	47	57	07	17	29	44	59	14	29	57	27	57	
HBF/Albertstraße ab	–	38	–	58	08	18	28	38	48	58	08	18	28	38	48	58	08	18	28	–	48	–	08	–	30	45	00	–	30	00	30	00	
Dachauplatz	–	42	–	02	12	22	32	42	52	02	12	22	32	42	52	02	12	22	32	–	52	–	12	–	34	49	04	–	34	03	33	03	
Thundorferstraße	–	44	–	04	14	24	34	44	54	04	14	24	34	44	54	04	14	24	34	–	54	–	14	–	36	51	06	–	36	05	35	05	
Fischmarkt	–	46	–	06	16	26	36	46	56	06	16	26	36	46	56	06	16	26	36	–	56	–	16	–	38	53	08	–	38	06	36	06	
Arnulfsplatz	–	48	–	08	18	28	38	48	58	08	18	28	38	48	58	08	18	28	38	–	58	–	18	–	40	55	10	–	40	09	39	09	
Ostdeutsche Galerie	–	51	–	11	21	31	41	51	01	11	21	31	41	51	01	11	21	31	41	–	01	–	21	–	43	58	13	–	43	10	40	10	
Gumpelzhaimerstraße	–	52	–	12	22	32	42	52	02	12	22	32	42	52	02	12	22	32	42	–	02	–	22	–	44	59	14	–	44	11	41	11	
Albertus-Magnus-Gym.	–	53	–	13	23	33	43	53	03	13	23	33	43	53	03	13	23	33	43	–	03	–	23	–	45	00	15	–	45	12	42	12	
Josef-Adler-Straße	–	54	–	14	24	34	44	54	04	14	24	34	44	54	04	14	24	34	44	–	04	–	24	–	46	01	16	–	46	13	43	13	
Boessnerstraße	–	56	–	16	26	36	46	56	06	16	26	36	46	56	06	16	26	36	46	–	06	–	26	–	48	03	18	–	48	14	44	14	
Weinweg	–	57	–	17	27	37	47	57	07	17	27	37	47	57	07	17	27	37	47	–	07	–	27	–	49	04	19	–	49	15	45	15	
Westbad	–	00	–	20	30	40	50	00	10	20	30	40	50	00	10	20	30	40	50	–	10	–	30	–	52	07	22	–	52	18	48	18	
Wernerwerkstraße	–	02	–	22	32	42	52	02	12	22	32	42	52	02	12	22	32	42	52	–	12	–	32	–	54	09	24	–	54	20	50	20	

während der Sommerferien (03.08.-14.09.2015) bitte Fahrplanänderungen beachten

während der Vorlesungzeiten finden zusätzlich Fahrten auf der Linie C6 statt

Linie 8 (Pentling -) Ziegetsdorf - HBF/Albertstraße - Gewerbepark - Keilberg - Grünthal

Montag - Freitag	5			6					7					8					9			10-14			15			16
VERKEHRSHINWEIS							nSF		nSF		nSF			nSF		nSF									nSF			
Pentling	–	–	46	01	16	36	–	56	–	16	–	36	–	56	–	16	–	36	–	56	16	36	56	16	36	56	16	–	36	
Pentling Ortsmitte	–	–	48	03	18	38	–	58	–	18	–	38	–	58	–	18	–	38	–	58	18	38	58	18	38	58	18	–	38	
Ziegetsdorf	13	31	51	06	21	41	51	01	11	21	31	41	51	01	11	21	31	41	51	01	21	41	01	21	41	01	21	31	41	
Theodor-Heuss-Platz	15	33	53	08	23	43	53	03	13	23	33	43	53	03	13	23	33	43	53	03	23	43	03	23	43	03	23	33	43	
Ludwig-Erhard-Straße	17	35	55	10	25	45	55	05	15	25	35	45	55	05	15	25	35	45	55	05	25	45	05	25	45	05	25	35	45	
Von-Müller-Gymnasium	18	36	56	11	27	47	57	07	17	27	37	47	57	07	17	27	37	47	57	07	27	47	07	27	47	07	27	37	47	
Klenzestraße	18	36	56	11	28	48	58	08	18	28	38	48	58	08	18	28	38	48	58	08	28	48	08	28	48	08	28	38	48	
Asamstraße	20	38	58	13	31	51	01	11	21	31	41	51	01	11	21	31	41	51	01	11	31	51	11	31	51	11	31	41	51	
Justizgebäude	23	41	01	16	34	54	04	14	24	34	44	54	04	14	24	34	44	54	04	14	34	54	14	34	54	14	34	44	54	
Hauptbahnhof	26	44	04	19	37	57	07	17	27	37	47	57	07	17	27	37	47	57	07	17	37	57	17	37	57	17	37	47	57	
HBF/Albertstraße an	28	46	06	21	39	59	09	19	29	39	49	59	09	19	29	39	49	59	09	19	39	59	19	39	59	19	39	49	59	
HBF/Albertstraße ab	–	47	07	22	40	00	–	20	–	40	–	00	–	20	–	40	–	00	–	20	40	00	20	40	00	20	40	–	00	
Dachauplatz	–	48	08	23	42	02	–	22	–	42	–	02	–	22	–	42	–	02	–	22	42	02	22	42	02	22	42	–	02	
Wöhrdstraße	–	50	10	25	45	05	–	25	–	45	–	05	–	25	–	45	–	05	–	25	45	05	25	45	05	25	45	–	05	
An den Weichser Breiten	–	53	13	28	48	08	–	28	–	48	–	08	–	28	–	48	–	08	–	28	48	08	28	48	08	28	48	–	08	
Vilsstraße-Gewerbepark	–	56	16	31	51	11	–	31	–	51	–	11	–	31	–	51	–	11	–	31	51	11	31	51	11	31	51	–	11	
Loisachstraße	–	59	19	34	54	14	–	34	–	54	–	14	–	34	–	54	–	14	–	34	54	14	34	54	14	34	54	–	14	
Grünthaler Straße	–	01	21	36	57	17	–	37	–	57	–	17	–	37	–	57	–	17	–	37	57	17	37	57	17	37	57	–	17	
Keilberger Hauptstraße	–	03	23	38	59	19	–	39	–	59	–	19	–	39	–	59	–	19	–	39	59	19	39	59	19	39	59	–	19	
Keilberg	–	04	24	39	00	20	–	40	–	00	–	20	–	40	–	00	–	20	–	40	00	20	40	00	20	40	00	–	20	
Hintere Keilbergstraße	–	06	26	41	02	22	–	42	–	02	–	22	–	42	–	02	–	22	–	42	02	22	42	02	22	42	02	–	22	
Hollerweg	–	07	27	42	03	23	–	43	–	03	–	23	–	43	–	03	–	23	–	43	03	23	43	03	23	43	03	–	23	
Grünthal	–	10	30	45	07	27	–	47	–	07	–	27	–	47	–	07	–	27	–	47	07	27	47	07	27	47	07	–	27	

ZEICHENERKLÄRUNG: nSF = nicht in den Sommerferien

Linie 8 (Pentling -) Ziegetsdorf - HBF/Albertstraße - Gewerbepark - Keilberg - Grünthal

Montag - Freitag	15		16						17					18			19		20		21-22		23	0	1
VERKEHRSHINWEIS	nSF		nSF		nSF		nSF		nSF		nSF														FR N34
Pentling	–	56	–	16	–	36	–	56	–	16	–	36	56	16	36	56	21	51	22	52	22	52	22		–
Pentling Ortsmitte	–	58	–	18	–	38	–	58	–	18	–	38	58	18	38	58	23	53	24	54	24	54	24		–
Ziegetsdorf	51	01	11	21	31	41	51	01	11	21	31	41	01	21	41	01	26	56	27	57	27	57	27		–
Theodor-Heuss-Platz	53	03	13	23	33	43	53	03	13	23	33	43	03	23	43	03	28	58	29	59	29	59	29		–
Ludwig-Erhard-Straße	55	05	15	25	35	45	55	05	15	25	35	45	05	25	45	05	30	00	31	01	31	01	31		–
Von-Müller-Gymnasium	57	07	17	27	37	47	57	07	17	27	37	47	07	27	47	07	32	02	32	02	32	02	32		–
Klenzestraße	58	08	18	28	38	48	58	08	18	28	38	48	08	28	48	08	33	03	33	03	33	03	33		–
Asamstraße	01	11	21	31	41	51	01	11	21	31	41	51	11	31	51	11	36	06	35	05	35	05	35		–
Justizgebäude	04	14	24	34	44	54	04	14	24	34	44	54	14	34	54	14	39	09	38	08	38	08	38		–
Hauptbahnhof	07	17	27	37	47	57	07	17	27	37	47	57	17	37	57	17	42	12	40	10	40	10	40		15
HBF/Albertstraße an	09	19	29	39	49	59	09	19	29	39	49	59	19	39	59	19	44	14	42	12	42	12	42		)
HBF/Albertstraße ab	–	20	–	40	–	00	–	20	–	40	–	00	20	40	00	20	45	15	45	–	45	–	45		)
Ernst-Reuter-Platz	–	)	–	)	–	)	–	)	–	)	–	)	)	)	)	)	)	)	)	–	)	–	)		16
Dachauplatz	–	22	–	42	–	02	–	22	–	42	–	02	22	42	02	22	47	17	46	–	46	–	46		)
Wöhrdstraße	–	25	–	45	–	05	–	25	–	45	–	05	25	45	05	25	50	20	49	–	49	–	49		)
Stobäusplatz	–	)	–	)	–	)	–	)	–	)	–	)	)	)	)	)	)	)	)	–	)	–	)		18
Weißenburgstraße	–	)	–	)	–	)	–	)	–	)	–	)	)	)	)	)	)	)	)	–	)	–	)		20
An den Weichser Breiten	–	28	–	48	–	08	–	28	–	48	–	08	28	48	08	28	53	23	52	–	52	–	52		)
Vilsstraße-Gewerbepark	–	31	–	51	–	11	–	31	–	51	–	11	31	51	11	31	56	26	54	–	54	–	54		)
Loisachstraße	–	34	–	54	–	14	–	34	–	54	–	14	34	54	14	34	59	29	56	–	56	–	56		)
Grünthaler Straße	–	37	–	57	–	17	–	37	–	57	–	17	37	57	17	37	02	32	59	–	59	–	59		34
Keilberger Hauptstraße	–	39	–	59	–	19	–	39	–	59	–	19	39	59	19	39	04	34	01	–	01	–	01		36
Keilberg	–	40	–	00	–	20	–	40	–	00	–	20	40	00	20	40	05	35	02	–	02	–	02		37
Hintere Keilbergstraße	–	42	–	02	–	22	–	42	–	02	–	22	42	02	22	42	07	37	04	–	04	–	04		39
Hollerweg	–	43	–	03	–	23	–	43	–	03	–	23	43	03	23	43	08	38	05	–	05	–	05		40
Grünthal	–	47	–	07	–	27	–	47	–	07	–	27	47	07	27	47	12	42	09	–	09	–	09		–

ZEICHENERKLÄRUNG: nSF = nicht in den Sommerferien
N34 = fährt als Nachtschwärmer-Linie N34 ab Grünthal, Feuerwehr weiter über Wenzenbachnach Bernhardswald; zusätzlich Nachtzuschlag von 1,00 Euro je Ticket
FR = fährt nur freitags

Linie 8

Grünthal - Keilberg - Gewerbepark - HBF/Albertstraße - Ziegetsdorf (- Pentling)

Montag - Freitag	5			6				7							8				9-13			14				15		
VERKEHRSHINWEIS						nSF		nSF		nSF		nSF			nSF									nSF		nSF		
Grünthal	–	36	56	10	30	–	50	–	10	–	30	–	50		–	10	30	50	10	30	50	10	30	–	50	–	10	
Hollerweg	–	37	57	12	32	–	52	–	12	–	32	–	52		–	12	32	52	12	32	52	12	32	–	52	–	12	
Hintere Keilbergstraße	–	38	58	13	33	–	53	–	13	–	33	–	53		–	13	33	53	13	33	53	13	33	–	53	–	13	
Keilberg	–	40	00	15	35	–	55	–	15	–	35	–	55		–	15	35	55	15	35	55	15	35	–	55	–	15	
Keilberger Hauptstraße	–	41	01	16	36	–	56	–	16	–	36	–	56		–	16	36	56	16	36	56	16	36	–	56	–	16	
Grünthaler Straße	–	43	03	18	38	–	58	–	18	–	38	–	58		–	18	38	58	18	38	58	18	38	–	58	–	18	
Loisachstraße	–	46	06	21	41	–	01	–	21	–	41	–	01		–	21	41	01	21	41	01	21	41	–	01	–	21	
Vilsstraße-Gewerbepark	–	48	08	24	44	–	04	–	24	–	44	–	04		–	24	44	04	24	44	04	24	44	–	04	–	24	
An den Weichser Breiten	–	50	10	26	46	–	06	–	26	–	46	–	06		–	26	46	06	26	46	06	26	46	–	06	–	26	
Weichs-DEZ	–	53	13	29	49	–	09	–	29	–	49	–	09		–	29	49	09	29	49	09	29	49	–	09	–	29	
Wöhrdstraße	–	54	14	30	50	–	10	–	30	–	50	–	10		–	30	50	10	30	50	10	30	50	–	10	–	30	
Dachauplatz	–	58	18	34	54	–	14	–	34	–	54	–	14		–	34	54	14	34	54	14	34	54	–	14	–	34	
HBF/Albertstraße an	–	00	20	37	57	–	17	–	37	–	57	–	17		–	37	57	17	37	57	17	37	57	–	17	–	37	
HBF/Albertstraße ab	41	01	21	38	58	08	18	28	38	48	58	08	18	28	38	58	18	38	58	18	38	58	08	18	28	38		
Asamstraße	44	04	24	43	03	13	23	33	43	53	03	13	23	33	43	03	23	43	03	23	43	03	13	23	33	43		
Klenzestraße	47	07	27	46	06	16	26	36	46	56	06	16	26	36	46	06	26	46	06	26	46	06	16	26	36	46		
Ludwig-Erhard-Straße	49	09	29	48	08	18	28	38	48	58	08	18	28	38	48	08	28	48	08	28	48	08	18	28	38	48		
Theodor-Heuss-Platz	51	11	31	50	10	20	30	40	50	00	10	20	30	40	50	10	30	50	10	30	50	10	20	30	40	50		
Ziegetsdorf	53	13	33	53	13	23	33	43	53	03	13	23	33	43	53	13	33	53	13	33	53	13	23	33	43	53		
Pentling Ortsmitte	56	16	36	56	16	–	36	–	56	–	16	–	36	–	56	16	36	56	16	36	56	16	–	36	–	56		
Pentling	59	19	39	59	19	–	39	–	59	–	19	–	39	–	59	19	39	59	19	39	59	19	–	39	–	59		

ZEICHENERKLÄRUNG: nSF = nicht in den Sommerferien

Linie 8 Grünthal - Keilberg - Gewerbepark - HBF/Albertstraße - Ziegetsdorf (- Pentling)

Montag - Freitag	15				16-17						18		19			20	21-23		0	1
VERKEHRSHINWEIS	nSF		nSF		nSF		nSF		nSF											FR N16
Grünthal	–	30	–	50	–	10	–	30	–	50	10	30	–	17	47	18	–	18		–
Hollerweg	–	32	–	52	–	12	–	32	–	52	12	32	–	19	49	19	–	19		–
Hintere Keilbergstraße	–	33	–	53	–	13	–	33	–	53	13	33	–	20	50	20	–	20		–
Keilberg	–	35	–	55	–	15	–	35	–	55	15	35	–	22	52	22	–	22		–
Keilberger Hauptstraße	–	36	–	56	–	16	–	36	–	56	16	36	–	23	53	23	–	23		–
Grünthaler Straße	–	38	–	58	–	18	–	38	–	58	18	38	–	25	55	25	–	25		–
Loisachstraße	–	41	–	01	–	21	–	41	–	01	21	41	–	28	58	28	–	28		–
Vilsstraße-Gewerbepark	–	44	–	04	–	24	–	44	–	04	24	44	–	31	01	30	–	30		–
An den Weichser Breiten	–	46	–	06	–	26	–	46	–	06	26	46	–	33	03	32	–	32		–
Weichs-DEZ	–	49	–	09	–	29	–	49	–	09	29	49	–	36	06	34	–	34		–
Wöhrdstraße	–	50	–	10	–	30	–	50	–	10	30	50	–	37	07	35	–	35		–
Dachauplatz	–	54	–	14	–	34	–	54	–	14	34	54	–	41	11	39	–	39		–
Ernst-Reuter-Platz	–	⟩	–	⟩	–	⟩	–	⟩	–	⟩	⟩	⟩	–	⟩	⟩	⟩	–	⟩		10
HBF/Albertstraße an	–	57	–	17	–	37	–	57	–	17	37	57	–	44	14	42	–	42		⟩
HBF/Albertstraße ab	48	58	08	18	28	38	48	58	08	18	38	58	15	45	15	45	15	45		⟩
Justizgebäude	⟩	⟩	⟩	⟩	⟩	⟩	⟩	⟩	⟩	⟩	⟩	⟩	⟩	⟩	⟩	⟩	⟩	⟩		15
Asamstraße	53	03	13	23	33	43	53	03	13	23	43	03	20	50	20	50	20	50		⟩
Klenzestraße	56	06	16	26	36	46	56	06	16	26	46	06	23	53	23	53	23	53		⟩
Ludwig-Erhard-Straße	58	08	18	28	38	48	58	08	18	28	48	08	25	55	25	54	24	54		⟩
Theodor-Heuss-Platz	00	10	20	30	40	50	00	10	20	30	50	10	27	57	27	56	26	56		27
Ziegetsdorf	03	13	23	33	43	53	03	13	23	33	53	13	30	00	30	58	28	58		29
Pentling Ortsmitte	–	16	–	36	–	56	–	16	–	36	56	16	33	03	33	01	31	01		32
Pentling	–	19	–	39	–	59	–	19	–	39	59	19	36	06	36	05	35	05		–

ZEICHENERKLÄRUNG: nSF = nicht in den Sommerferien
N16 = fährt als Nachtschwärmer-Linie N16 ab Pentling, Hölkeringer Straße weiter über Großberg nach Bad Abbach; zusätzlich Nachtzuschlag von 1,00 Euro je Ticket
FR = fährt nur freitags

Linie 8A (Pentling - Taxisstr.)/ (Graß - Wolfgangschule Süd)/(VMG - HBF) und zurück

Montag - Freitag

VERKEHRSHINWEIS	s	s	s
Graß	—	07.33	—
- Brunnstraße	—	07.34	—
Pentling Hölkeringer Straße	07.21	≀	—
- Pentling Ortsmitte	07.22	≀	—
- Rotsäulenweg	07.25	≀	—
Regensburg Ziegetsdorf	07.27	07.40	—
- Theodor-Heuss-Platz	07.29	07.42	—
- Otto-Wels-Straße	07.30	07.43	—
- Kaiser-Friedrich-Allee	07.33	≀	—
- Von-Müller-Gymnasium	07.34	≀	—
- Dr.-Gessler-Straße	07.35	≀	—
- Dürerstraße	07.36	≀	—
- Dechbetten-TELIS FINANZ	07.38	≀	—
- Lilienthalstraße	07.41	≀	—
- Goethestraße	07.46	≀	—
- Taxisstraße	07.49	≀	—
- Wolfgangschule Süd	—	07.46	—
- Von-Müller-Gymnasium	—	—	13.05
- Kaulbachweg	—	—	13.06
- Hauptbahnhof	—	—	13.15

Montag - Freitag

VERKEHRSHINWEIS	s	s	s
Rgbg. Albertus-Magnus-Gym.	—	—	13.05
- Gumpelzhaimerstraße	—	—	13.06
- Goethestraße	—	—	13.09
- Goethestraße	—	13.06	≀
- Taxisstraße	—	13.08	≀
- Justizgebäude	—	13.10	≀
- Gutenbergstraße	—	13.12	≀
- Simmernstraße	—	13.14	≀
- Lilienthalstraße	—	≀	13.12
- Dechbetten-TELIS FINANZ	—	≀	13.14
- Dürerstraße	—	≀	13.16
- Dr.-Gessler-Straße	—	≀	13.17
- Klenzestraße	—	≀	13.19
- Klenzestraße	—	13.16	≀
- Kaiser-Friedrich-Allee	—	13.18	13.21
- Ludwig-Erhard-Straße	—	13.18	13.21
- Wolfgangschule Süd	13.08	≀	≀
- Otto-Wels-Straße	13.11	≀	≀
- Theodor-Heuss-Platz	13.12	13.20	13.23
- Joh.-Schwaebl-Straße	13.13	13.21	13.24
- Ziegetsdorf	13.15	13.23	13.26
Pentling Rotsäulenweg	—	13.24	13.27
- Pentling Ortsmitte	—	13.26	13.29
- Hölkeringer Straße	—	13.27	13.30

ZEICHENERKLÄRUNG: s = nur an Schultagen

Linie 8B Grünthal - Hintere Keilbergstraße - Konradschule - Donaustaufer Straße und zurück

Montag - Freitag		
VERKEHRSHINWEIS	s	
Grünthal	07.18	—
Grünthal Feuerwehr	07.20	—
Hollerweg	07.21	—
Hintere Keilbergstraße	07.22	07.35
Zur Hohen Linie	07.23	07.36
Keilberg	07.24	07.37
Keilberger Hauptstraße	07.25	07.38
An der Schauergrube	07.26	07.39
Grünthaler Straße	07.27	07.40
Brandlberg	07.29	07.42
Konradschule	≲	07.46
Loisachstraße	07.31	—
H.-Herrmann-Schule	07.34	—
Nordgaustraße	07.37	—
Donaustaufer Straße	07.39	—
Gabelsbergerstraße	07.46	—

Montag - Freitag	
VERKEHRSHINWEIS	s
Konradschule	13.10
Brandlberg	13.14
An der Schauergrube	13.15
Keilberger Hauptstraße	13.16
Keilberg	13.17
Zur Hohen Linie	13.18
Hintere Keilbergstraße	13.20

ZEICHENERKLÄRUNG: s = nur an Schultagen

Linie 9

Neutraubling Haidauer Straße - Harting - Burgweinting - Rgbg. HBF/Albertstraße (- Weichs - Sallerner Berg)

Montag - Freitag	5	6	7				8				9	10-12	13		14	15			16				17				18		19	20-23
VERKEHRSHINWEIS			s		s								s																	
Neutraubling Haidauer Str.	59	39	59	–	19	–	39	59	19	39	59	49	49	12	49	49	–	29	49	09	29	49	09	29	49	–	49			00
- Am Weiheracker	59	39	59	–	19	–	39	59	19	39	59	49	49	12	49	49	–	29	49	09	29	49	09	29	49	–	49			00
- Keplerstraße	01	41	01	–	21	–	41	01	21	41	01	51	51	14	51	51	–	31	51	11	31	51	11	31	51	–	51			02
- Hartinger Straße	06	46	06	–	26	–	46	06	26	46	06	56	56	19	56	56	–	36	56	16	36	56	16	36	56	–	56			06
Harting Wendeplatz	09	49	09	–	29	40	49	09	29	49	09	59	59	22	59	59	–	39	59	19	39	59	19	39	59	–	59			08
- Holzerstraße	10	50	10	–	30	41	50	10	30	50	10	00	00	23	00	00	–	40	00	20	40	00	20	40	00	–	00			09
- Max-Planck-Straße	12	52	12	–	32	43	52	12	32	52	12	02	02	25	02	02	–	42	02	22	42	02	22	42	02	–	02			11
Burgweinting Bahnhof	15	55	15	15	35	46	55	15	35	55	15	05	05	28	05	05	–	45	05	25	45	05	25	45	05	–	05			14
- Sophie-Scholl-Straße	⟩	⟩	⟩	18	⟩	⟩	⟩	⟩	⟩	⟩	⟩	⟩	⟩	⟩	⟩	⟩	–	⟩	⟩	⟩	⟩	⟩	⟩	⟩	⟩	–	⟩			⟩
- Kurzer Weg	⟩	⟩	⟩	21	⟩	⟩	⟩	⟩	⟩	⟩	⟩	⟩	⟩	⟩	⟩	⟩	–	⟩	⟩	⟩	⟩	⟩	⟩	⟩	⟩	–	⟩			⟩
- Burgweinting Kirche	18	58	18	23	38	49	58	18	38	58	18	08	08	31	08	08	–	48	08	28	48	08	28	48	08	–	08			17
Bajuwarenstraße	21	01	21	26	41	–	01	21	41	01	21	11	11	–	11	11	–	51	11	31	51	11	31	51	11	–	11			19
- Krankenhaus St. Josef	23	03	23	28	43	–	03	23	43	03	23	13	13	–	13	13	–	53	13	33	53	13	33	53	13	–	13			21
- Antoniuskirche	⟩	⟩	⟩	33	⟩	–	⟩	⟩	⟩	⟩	⟩	⟩	⟩	–	⟩	⟩	–	⟩	⟩	⟩	⟩	⟩	⟩	⟩	⟩	–	⟩			⟩
- Justizgebäude	⟩	⟩	⟩	41	⟩	–	⟩	⟩	⟩	⟩	⟩	⟩	⟩	–	⟩	⟩	–	⟩	⟩	⟩	⟩	⟩	⟩	⟩	⟩	–	⟩			⟩
- Herm.-Geib-Straße	26	06	26	–	46	–	06	26	46	06	26	16	16	–	16	16	–	56	16	36	56	16	36	56	16	–	16			23
- Stobäusplatz	28	08	28	–	48	–	08	28	48	08	28	18	18	–	18	18	–	58	18	38	58	18	38	58	18	–	18			24
- HBF/Albertstraße an	31	11	31	–	51	–	11	31	51	11	31	21	21	–	21	21	–	01	21	41	01	21	41	01	21	–	21			27
- HBF/Albertstraße ab	32	12	32	–	52	–	12	32	52	12	–	22	22	–	22	22	42	02	22	42	02	22	–	02	22	42	22			–
- Dachauplatz	35	15	35	–	55	–	15	35	55	15	–	25	25	–	25	25	45	05	25	45	05	25	–	05	25	45	25			–
- Wöhrdstraße	38	18	38	–	58	–	18	38	58	18	–	28	28	–	28	28	48	08	28	48	08	28	–	08	28	48	28			–
- Weichs-DEZ	40	20	40	–	00	–	20	40	00	20	–	30	30	–	30	30	50	10	30	50	10	30	–	10	30	50	30			–
- Nordgaustraße	44	24	44	–	04	–	24	44	04	24	–	34	34	–	34	34	54	14	34	54	14	34	–	14	34	54	34			–
- Spessartstraße	46	26	46	–	06	–	26	46	06	26	–	36	36	–	36	36	56	16	36	56	16	36	–	16	36	56	36			–
- Harzstraße	49	29	49	–	09	–	29	49	09	29	–	39	39	–	39	39	59	19	39	59	19	39	–	19	39	59	39			–
- Sallerner Berg	53	33	53	–	13	–	33	53	13	33	–	43	43	–	43	43	03	23	43	03	23	43	–	23	43	03	43			–

ZEICHENERKLÄRUNG: s = nur an Schultagen

Linie 9 (Rgbg. Sallerner Berg - Weichs -) HBF/Albertstraße - Burgweinting - Harting - Neutraubling Haidauer Straße

Montag - Freitag	6	7				8				9	10-11	12		13			14	15			16			17			18	19		20	21-23
VERKEHRSHINWEIS			s 80									s		s	s																
Rgbg. Sallerner Berg	00	40	–	00	20	40	00	20	40	50	50	–	50	–	–	50	–	50	–	30	50	10	30	50	10	30	50	–	38	–	38	–	–
- Harzstraße	03	43	–	03	23	43	03	23	43	53	53	–	53	–	–	53	–	53	–	33	53	13	33	53	13	33	53	–	41	–	41	–	–
- Spessartstraße	05	45	–	05	25	45	05	25	45	55	55	–	55	–	–	55	–	55	–	35	55	15	35	55	15	35	55	–	43	–	43	–	–
- Nordgaustraße	09	49	–	09	29	49	09	29	49	59	59	–	59	–	–	59	–	59	–	39	59	19	39	59	19	39	59	–	47	–	47	–	–
- Weichs-DEZ	12	52	–	12	32	52	12	32	52	02	02	–	02	–	–	02	–	02	–	42	02	22	42	02	22	42	02	–	51	–	51	–	–
- Wöhrdstraße	13	53	–	13	33	53	13	33	53	03	03	–	03	–	–	03	–	03	–	43	03	23	43	03	23	43	03	–	52	–	52	–	–
- Dachauplatz	17	57	–	17	37	57	17	37	57	07	07	–	07	–	–	07	–	07	–	47	07	27	47	07	27	47	07	–	56	–	56	–	–
- HBF/Albertstraße an	21	01	–	21	41	01	21	41	01	11	11	–	11	–	–	11	–	11	–	51	11	31	51	11	31	51	11	–	59	–	59	–	–
- HBF/Albertstraße ab	22	02	–	22	42	02	22	42	02	12	12	–	12	11	32	12	52	12	32	52	12	32	52	12	32	52	12	32	–	30	–	30	30
- Stobäusplatz	24	04	–	24	44	04	24	44	04	14	14	–	14	13	34	14	54	14	34	54	14	34	54	14	34	54	14	34	–	32	–	32	32
- Pestalozzischule	⟩	⟩	–	⟩	⟩	⟩	⟩	⟩	⟩	⟩	⟩	–	⟩	14	⟩	⟩	⟩	⟩	⟩	⟩	⟩	⟩	⟩	⟩	⟩	⟩	⟩	⟩	–	⟩	–	⟩	⟩
- Herm.-Geib-Straße	25	05	–	25	45	05	25	45	05	15	15	–	15	15	35	15	55	15	35	55	15	35	55	15	35	55	15	35	–	33	–	33	33
- Krankenhaus St. Josef	27	07	–	27	47	07	27	47	07	17	17	–	17	17	37	17	57	17	37	57	17	37	57	17	37	57	17	37	–	35	–	35	35
- Bajuwarenstraße	29	09	–	29	49	09	29	49	09	19	19	–	19	19	39	19	59	19	39	59	19	39	59	19	39	59	19	39	–	37	–	37	37
Burgweinting Römerstraße	⟩	⟩	12	⟩	⟩	⟩	⟩	⟩	⟩	⟩	⟩	–	⟩	⟩	⟩	⟩	⟩	⟩	⟩	⟩	⟩	⟩	⟩	⟩	⟩	⟩	⟩	⟩	–	⟩	–	⟩	⟩
- Garbenstraße	⟩	⟩	14	⟩	⟩	⟩	⟩	⟩	⟩	⟩	⟩	–	⟩	⟩	⟩	⟩	⟩	⟩	⟩	⟩	⟩	⟩	⟩	⟩	⟩	⟩	⟩	⟩	–	⟩	–	⟩	⟩
- Burgweinting Kirche	31	11	16	31	51	11	31	51	11	21	21	07	21	21	41	21	01	21	41	01	21	41	01	21	41	01	21	41	–	39	–	38	38
- Friedr.-Viehbacher-Allee	33	13	18	33	53	13	33	53	13	23	23	09	23	23	43	23	03	23	43	03	23	43	03	23	43	03	23	43	–	41	–	40	40
- Droste-Hülshoff-Weg	⟩	⟩	⟩	⟩	⟩	⟩	⟩	⟩	⟩	⟩	⟩	⟩	⟩	26	⟩	⟩	⟩	⟩	⟩	⟩	⟩	⟩	⟩	⟩	⟩	⟩	⟩	⟩	–	⟩	–	⟩	⟩
- Sophie-Scholl-Straße	⟩	⟩	⟩	⟩	⟩	⟩	⟩	⟩	⟩	⟩	⟩	⟩	⟩	28	⟩	⟩	⟩	⟩	⟩	⟩	⟩	⟩	⟩	⟩	⟩	⟩	⟩	⟩	–	⟩	–	⟩	⟩
- Burgweinting Bahnhof	35	15	26	35	55	15	35	55	15	25	25	10	25	33	45	25	05	25	45	05	25	45	05	25	45	05	25	45	–	43	–	42	42
Harting Friedhof	39	19	30	39	59	19	39	59	19	29	29	14	29	36	49	29	09	29	49	09	29	49	09	29	49	09	29	49	–	47	–	46	46
- Wendeplatz	41	21	32	41	01	21	41	01	21	31	31	16	31	38	51	31	11	31	51	11	31	51	11	31	51	11	31	51	–	49	–	48	48
Neutraubling Hartinger Str.	44	24	35	44	04	24	44	04	24	34	34	–	34	–	–	34	14	34	54	14	34	54	14	34	54	14	34	54	–	52	–	50	50
- Keplerstraße	49	29	40	49	09	29	49	09	29	39	39	–	39	–	–	39	19	39	59	19	39	59	19	39	59	19	39	59	–	57	–	54	54
- Friedhof	53	33	44	53	13	33	53	13	33	43	43	–	43	–	–	43	23	43	03	23	43	03	23	43	03	23	43	03	–	01	–	58	58
- Haidauer Straße	54	34	45	54	14	34	54	14	34	44	44	–	44	–	–	44	24	44	04	24	44	04	24	44	04	24	44	04	–	02	–	59	59

ZEICHENERKLÄRUNG: 80 = fährt als Linie 80 s = nur an Schultagen

Linie 10 (Dechbetten -) Königswiesen - HBF/Albertstraße - An der Irler Höhe

Montag - Freitag	5				6						7								8						9	
VERKEHRSHINWEIS					A																					
Dechbetten	13	–	–	58	–	18	–	38	–	58	–	–	–	18	28	38	–	58	–	18	–	38	–	58	–	18
Schwalbennestestraße	15	–	–	00	–	20	–	40	–	00	–	–	–	20	30	40	–	00	–	20	–	40	–	)	–	)
Cranachweg/KÖWE	)	–	–	)	–	)	–	)	–	)	–	–	–	)	)	)	–	)	–	)	–	)	–	01	–	21
Dr.-Gessler-Straße	17	–	–	02	–	22	–	42	–	02	–	–	–	22	32	42	–	02	–	22	–	42	–	02	–	22
Königswiesen	19	37	57	05	15	25	35	45	55	05	–	15	–	25	35	45	55	05	15	25	35	45	55	05	15	25
Klenzestraße	21	38	58	07	17	27	37	47	57	07	–	17	–	27	37	47	57	07	17	27	37	47	57	07	17	27
Kaulbachweg	22	39	59	08	18	28	38	48	58	08	–	18	–	28	38	48	58	08	18	28	38	48	58	08	18	28
Nibelungenstraße	23	40	00	10	20	30	40	50	00	10	–	20	–	30	40	50	00	10	20	30	40	50	00	10	20	30
Augsburger Straße	24	41	01	11	21	31	41	51	01	11	–	21	–	31	41	51	01	11	21	31	41	51	01	11	21	31
Bischof-Konrad-Straße	26	43	03	13	23	33	43	53	03	13	–	23	–	33	43	53	03	13	23	33	43	53	03	13	23	33
Haydnstraße	28	44	04	15	25	35	45	55	05	15	–	25	–	35	45	55	05	15	25	35	45	55	05	15	25	35
HBF/Albertstraße an	32	47	07	20	30	40	50	00	10	20	–	30	–	40	50	00	10	20	30	40	50	00	10	20	30	40
HBF/Albertstraße ab	35	48	08	21	31	41	51	01	11	21	24	31	–	41	51	01	11	21	31	41	51	01	11	21	31	41
Dachauplatz	38	50	10	24	34	44	54	04	14	24	27	34	37	44	54	04	14	24	34	44	54	04	14	24	34	44
Ostengasse	39	52	12	25	35	45	55	05	15	25	28	35	38	45	55	05	15	25	35	45	55	05	15	25	35	45
Weißenburgstraße	40	54	14	27	37	47	57	07	17	27	30	37	40	47	57	07	17	27	37	47	57	07	17	27	37	47
Prinz-Ludwig-Straße	42	55	15	29	39	49	59	09	19	29	32	39	42	49	59	09	19	29	39	49	59	09	19	29	39	49
Zuckerfabrikstraße	43	56	16	30	40	50	00	10	20	30	33	40	43	50	00	10	20	30	40	50	00	10	20	30	40	50
Hohes Kreuz	46	58	18	33	43	53	03	13	23	33	36	43	46	53	03	13	23	33	43	53	03	13	23	33	43	53
A. d. Irler Höhe	47	59	19	35	45	55	05	15	25	35	38	45	48	55	05	15	25	35	45	55	05	15	25	35	45	55

ZEICHENERKLÄRUNG: A = fährt bis "Am Ostbahnhof" (Ankunft 06:51 Uhr)

während der Sommerferien (03.08.-14.09.2015) bitte Fahrplanänderungen beachten

Linie 10 (Dechbetten -) Königswiesen - HBF/Albertstraße - An der Irler Höhe

Montag - Freitag		9				10-16						17					18						19		20-21		22		23	
VERKEHRSHINWEIS																											B			
Dechbetten		–	38	–	58	–	18	–	38	–	58	–	18	–	38	–	–	08	–	–	–	52	22	–	23	–	23	–	23	
Schwalbenneststraße		–	⟩	–	⟩	–	⟩	–	⟩	–	⟩	–	⟩	–	⟩	–	–	10	–	–	–	54	24	–	25	–	25	–	25	
Cranachweg/KÖWE		–	41	–	01	–	21	–	41	–	01	–	21	–	41	–	–	⟩	–	–	–	⟩	⟩	–	⟩	–	⟩	–	⟩	
Dr.-Gessler-Straße		–	42	–	02	–	22	–	42	–	02	–	22	–	42	–	–	12	–	–	–	56	26	–	27	–	27	–	27	
Königswiesen		35	45	55	05	15	25	35	45	55	05	15	25	35	45	55	05	15	25	35	45	59	29	59	29	59	29	59	29	
Klenzestraße		37	47	57	07	17	27	37	47	57	07	17	27	37	47	57	07	17	27	37	47	01	31	01	31	01	31	01	31	
Kaulbachweg		38	48	58	08	18	28	38	48	58	08	18	28	38	48	58	08	18	28	38	48	02	32	02	32	02	32	02	32	
Nibelungenstraße		40	50	00	10	20	30	40	50	00	10	20	30	40	50	00	10	20	30	40	50	04	34	03	33	03	33	03	33	
Augsburger Straße		41	51	01	11	21	31	41	51	01	11	21	31	41	51	01	11	21	31	41	51	05	35	04	34	04	34	04	34	
Bischof-Konrad-Straße		43	53	03	13	23	33	43	53	03	13	23	33	43	53	03	13	23	33	43	53	07	37	06	36	06	36	06	36	
Haydnstraße		45	55	05	15	25	35	45	55	05	15	25	35	45	55	05	15	25	35	45	55	09	39	08	38	08	38	08	38	
HBF/Albertstraße	an	50	00	10	20	30	40	50	00	10	20	30	40	50	00	10	20	30	40	50	00	14	44	12	42	12	42	12	42	
HBF/Albertstraße	ab	51	01	11	21	31	41	51	01	11	21	31	41	51	01	11	21	–	41	–	01	15	45	15	45	15	45	15	45	
Dachauplatz		54	04	14	24	34	44	54	04	14	24	34	44	54	04	14	24	–	44	–	04	18	48	18	48	18	48	18	48	
Ostengasse		55	05	15	25	35	45	55	05	15	25	35	45	55	05	15	25	–	45	–	05	19	49	19	49	19	49	19	49	
Weißenburgstraße		57	07	17	27	37	47	57	07	17	27	37	47	57	07	17	27	–	47	–	07	21	51	20	50	20	50	20	50	
Prinz-Ludwig-Straße		59	09	19	29	39	49	59	09	19	29	39	49	59	09	19	29	–	49	–	09	23	53	22	52	22	52	22	52	
Zuckerfabrikstraße		00	10	20	30	40	50	00	10	20	30	40	50	00	10	20	30	–	50	–	10	24	54	23	53	23	53	23	53	
Hohes Kreuz		03	13	23	33	43	53	03	13	23	33	43	53	03	13	23	33	–	53	–	13	27	57	26	56	26	56	26	56	
A. d. Irler Höhe		05	15	25	35	45	55	05	15	25	35	45	55	05	15	25	35	–	55	–	15	29	59	27	57	27	57	27	57	

ZEICHENERKLÄRUNG: B = fährt bis "Am Ostbahnhof" (Ankunft 23:02 Uhr)

während der Sommerferien (03.08.-14.09.2015) bitte Fahrplanänderungen beachten

Linie 10

An der Irler Höhe - HBF/Albertstraße
Königswiesen (- Dechbetten)

Montag - Freitag		5		6						7						8						9-16						17		
A. d. Irler Höhe		38	54	02	12	22	32	42	52	02	12	22	32	42	52	02	12	22	32	42	52	02	12	22	32	42	52	02	12	22
Hohes Kreuz		39	55	03	13	23	33	43	53	03	13	23	33	43	53	03	13	23	33	43	53	03	13	23	33	43	53	03	13	23
Zuckerfabrikstraße		41	58	06	16	26	36	46	56	06	16	26	36	46	56	06	16	26	36	46	56	06	16	26	36	46	56	06	16	26
Prinz-Ludwig-Straße		42	59	07	17	27	37	47	57	07	17	27	37	47	57	07	17	27	37	47	57	07	17	27	37	47	57	07	17	27
Weißenburgstraße		43	01	09	19	29	39	49	59	09	19	29	39	49	59	09	19	29	39	49	59	09	19	29	39	49	59	09	19	29
Gabelsbergerstraße		44	03	11	21	31	41	51	01	11	21	31	41	51	01	11	21	31	41	51	01	11	21	31	41	51	01	11	21	31
Dachauplatz		46	05	13	23	33	43	53	03	13	23	33	43	53	03	13	23	33	43	53	03	13	23	33	43	53	03	13	23	33
HBF/Albertstraße	an	48	08	16	26	36	46	56	06	16	26	36	46	56	06	16	26	36	46	56	06	16	26	36	46	56	06	16	26	36
HBF/Albertstraße	ab	49	09	17	27	37	47	57	07	17	27	37	47	57	07	17	27	37	47	57	07	17	27	37	47	57	07	17	27	37
HBF Süd/Arcaden		50	11	19	29	39	49	59	09	19	29	39	49	59	09	19	29	39	49	59	09	19	29	39	49	59	09	19	29	39
Haydnstraße		51	12	20	30	40	50	00	10	20	30	40	50	00	10	20	30	40	50	00	10	20	30	40	50	00	10	20	30	40
Bischof-Konrad-Straße		52	13	21	31	41	51	01	11	21	31	41	51	01	11	21	31	41	51	01	11	21	31	41	51	01	11	21	31	41
Oberer kath. Friedhof		53	14	22	32	42	52	02	12	22	32	42	52	02	12	22	32	42	52	02	12	22	32	42	52	02	12	22	32	42
Augsburger Straße		54	15	23	33	43	53	03	13	23	33	43	53	03	13	23	33	43	53	03	13	23	33	43	53	03	13	23	33	43
Wolfgangskirche		55	17	25	35	45	55	05	15	25	35	45	55	05	15	25	35	45	55	05	15	25	35	45	55	05	15	25	35	45
Kaulbachweg		56	19	27	37	47	57	07	17	27	37	47	57	07	17	27	37	47	57	07	17	27	37	47	57	07	17	27	37	47
Klenzestraße		57	20	28	38	48	58	08	18	28	38	48	58	08	18	28	38	48	58	08	18	28	38	48	58	08	18	28	38	48
Königswiesen		59	23	31	41	51	01	11	21	31	41	51	01	11	21	31	41	51	01	11	21	31	41	51	01	11	21	31	41	51
Dr.-Gessler-Straße		01	26	–	44	–	04	–	24	–	44	–	04	–	24	–	44	–	⟩	–	⟩	–	⟩	–	⟩	–	⟩	–	⟩	–
Dr.-Gessler-Straße		⟨	⟩	–	⟩	–	⟩	–	⟩	–	⟩	–	⟩	–	⟩	–	⟩	–	04	–	24	–	44	–	04	–	24	–	44	–
Cranachweg/KÖWE		⟨	⟩	–	⟩	–	⟩	–	⟩	–	⟩	–	⟩	–	⟩	–	⟩	–	05	–	25	–	45	–	05	–	25	–	45	–
Schwalbenneststraße		03	28	–	46	–	06	–	26	–	46	–	06	–	26	–	46	–	⟩	–	⟩	–	⟩	–	⟩	–	⟩	–	⟩	–
Dechbetten		05	30	–	48	–	08	–	28	–	48	–	08	–	28	–	48	–	08	–	28	–	48	–	08	–	28	–	48	–

während der Sommerferien (03.08.-14.09.2015) bitte Fahrplanänderungen beachten

Linie 10

An der Irler Höhe - HBF/Albertstraße
Königswiesen (- Dechbetten)

Montag - Freitag		17			18					19		20		21-22		23		0	1
VERKEHRSHINWEIS																C			FR N26
A. d. Irler Höhe		32	42	52	02	–	22	–	45	15	45	15	45	15	45	15	45		–
Hohes Kreuz		33	43	53	03	–	23	–	46	16	46	16	46	16	46	16	46		–
Zuckerfabrikstraße		36	46	56	06	–	26	–	49	19	49	18	48	18	48	18	48		–
Prinz-Ludwig-Straße		37	47	57	07	–	27	–	50	20	50	19	49	19	49	19	49		–
Weißenburgstraße		39	49	59	09	–	29	–	52	22	52	21	51	21	51	21	51		–
Gabelsbergerstraße		41	51	01	11	–	31	–	54	24	54	22	52	22	52	22	52		–
Dachauplatz		43	53	03	13	–	33	–	56	26	56	24	54	24	54	24	54		–
HBF/Albertstraße	an	46	56	06	16	–	36	–	59	29	59	27	57	27	57	27	57		–
HBF/Albertstraße	ab	47	57	07	17	27	37	47	00	30	00	30	00	30	00	30	00		–
Hauptbahnhof		⟩	⟩	⟩	⟩	⟩	⟩	⟩	⟩	⟩	⟩	⟩	⟩	⟩	⟩	⟩	⟩		10
HBF Süd/Arcaden		49	59	09	19	29	39	49	02	32	02	31	01	31	01	31	01		⟩
Haydnstraße		50	00	10	20	30	40	50	03	33	03	33	03	33	03	33	03		⟩
Bischof-Konrad-Straße		51	01	11	21	31	41	51	04	34	04	34	04	34	04	34	04		⟩
Oberer kath. Friedhof		52	02	12	22	32	42	52	05	35	05	35	05	35	05	35	05		⟩
Augsburger Straße		53	03	13	23	33	43	53	06	36	06	36	06	36	06	36	06		⟩
Wolfgangskirche		55	05	15	25	35	45	55	08	38	08	37	07	37	07	37	07		15
Kaulbachweg		57	07	17	27	37	47	57	10	40	10	39	09	39	09	39	09		17
Klenzestraße		58	08	18	28	38	48	58	11	41	11	40	10	40	10	40	10		19
Königswiesen		01	11	21	31	41	51	01	14	44	14	42	12	42	12	42	12		⟩
Dr.-Gessler-Straße		⟩	–	24	–	44	–	–	17	–	17	–	14	–	14	–	14		20
Dr.-Gessler-Straße		04	–	⟩	–	⟩	–	–	⟩	–	⟩	–	⟩	–	⟩	–	⟩		⟩
Cranachweg/KÖWE		05	–	⟩	–	⟩	–	–	⟩	–	⟩	–	⟩	–	⟩	–	⟩		⟩
Schwalbenneststraße		⟩	–	26	–	46	–	–	19	–	19	–	16	–	16	–	16		22
Dechbetten		08	–	28	–	48	–	–	21	–	21	–	18	–	18	–	18		–

ZEICHENERKLÄRUNG: N26 = fährt als Nachtschwärmer-Linie N26 ab Schwalbenneststraße weiter über Sinzing nach Vi ehhausen; zusätzlich Nachtzuschlag von 1,00 Euro je Ticket
C = fährt ab "Am Ostbahnhof" (Abfahrt 23:10 Uhr) FR = fährt nur freitags

während der Sommerferien (03.08.-14.09.2015) bitte Fahrplanänderungen beachten

Linie 11 Roter-Brach-Weg - Arnulfsplatz - HBF/Albertstraße - OTH - Universität - Burgweinting

Montag - Freitag		5		6			7-17			18			19		20		21-22		23	0
Roter-Brach-Weg		19	39	01	21	41	01	21	41	01	21	52	22	52	23	53	23	53	23	
Hermann-Köhl-Straße		20	40	02	22	42	02	22	42	02	22	53	23	53	24	54	24	54	24	
Wernerwerkstraße		21	41	03	23	43	03	23	43	03	23	54	24	54	25	55	25	55	25	
Dornierstraße		23	43	05	25	45	05	25	45	05	25	56	26	56	27	57	27	57	27	
Ostdeutsche Galerie		26	46	09	29	49	09	29	49	09	29	00	30	00	30	00	30	00	30	
Arnulfsplatz		29	49	13	33	53	13	33	53	13	33	04	34	04	34	04	34	04	34	
Fischmarkt		31	51	15	35	55	15	35	55	15	35	06	36	06	36	06	36	06	36	
Dachauplatz		34	54	20	40	00	20	40	00	20	40	11	41	11	40	10	40	10	40	
HBF/Albertstraße	an	36	56	23	43	03	23	43	03	23	43	14	44	14	42	12	42	12	42	
HBF/Albertstraße	ab	38	58	24	44	04	24	44	04	24	44	15	45	15	45	15	45	15	45	
HBF Süd/Arcaden		39	59	25	45	05	25	45	05	25	45	16	46	16	46	16	46	16	46	
Oberer kath. Friedhof		41	01	28	48	08	28	48	08	28	48	19	49	19	48	18	48	18	48	
OTH Regensburg		42	02	29	49	09	29	49	09	29	49	20	50	20	49	19	49	19	49	
Universität		44	04	32	52	12	32	52	12	32	52	23	53	23	51	21	51	21	51	
Otto-Hahn-Straße		46	06	34	54	14	34	54	14	34	54	25	55	25	53	23	53	23	53	
Franz-Hartl-Straße		48	08	37	57	17	37	57	17	37	57	28	58	28	55	25	55	25	55	
Johann-Hösl-Straße		49	09	38	58	18	38	58	18	38	58	29	59	29	56	26	56	26	56	
Schwabenstraße		49	09	39	59	19	39	59	19	39	59	30	00	30	57	27	57	27	57	
Benzstraße		51	11	41	01	21	41	01	21	41	01	32	02	32	59	29	59	29	59	
Burgweinting Kirche		53	13	43	03	23	43	03	23	43	03	34	04	34	01	31	01	31	01	
Friedr.-Viehbacher-Allee		54	14	44	04	24	44	04	24	44	04	35	05	35	02	32	02	32	02	
Droste-Hülshoff-Weg		56	16	47	07	27	47	07	27	47	07	38	08	38	04	34	04	34	04	
Herm.-Höcherl-Straße		00	20	51	11	31	51	11	31	51	11	42	12	42	08	38	08	38	08	

während der Vorlesungzeiten finden zusätzlich Fahrten auf der Linie C1 statt

Linie 11 Burgweinting - Universität - OTH - HBF/Albertstraße - Arnulfsplatz - Roter-Brach-Weg

Montag - Freitag		5		6			7-17			18			19		20		21-22		23	0
Herm.-Höcherl-Straße		17	42	02	22	42	02	22	42	02	22	45	15	45	19	49	19	49	19	
Sophie-Scholl-Straße		18	43	03	23	43	03	23	43	03	23	46	16	46	20	50	20	50	20	
Droste-Hülshoff-Weg		20	45	05	25	45	05	25	45	05	25	48	18	48	22	52	22	52	22	
Friedr.-Viehbacher-Allee		23	48	08	28	48	08	28	48	08	28	51	21	51	25	55	25	55	25	
Burgweinting Kirche		24	49	09	29	49	09	29	49	09	29	52	22	52	26	56	26	56	26	
Benzstraße		25	50	11	31	51	11	31	51	11	31	54	24	54	27	57	27	57	27	
Schwabenstraße		27	52	13	33	53	13	33	53	13	33	56	26	56	29	59	29	59	29	
Johann-Hösl-Straße		28	53	15	35	55	15	35	55	15	35	58	28	58	30	00	30	00	30	
Josef-Engert-Straße		30	55	17	37	57	17	37	57	17	37	00	30	00	32	02	32	02	32	
Universität		33	58	22	42	02	22	42	02	22	42	05	35	05	36	06	36	06	36	
OTH Regensburg		34	59	23	43	03	23	43	03	23	43	06	36	06	37	07	37	07	37	
Oberer kath. Friedhof		35	00	24	44	04	24	44	04	24	44	07	37	07	38	08	38	08	38	
HBF Süd/Arcaden		38	03	28	48	08	28	48	08	28	48	11	41	11	41	11	41	11	41	
HBF/Albertstraße	an	40	05	31	51	11	31	51	11	31	51	14	44	14	42	12	42	12	42	
HBF/Albertstraße	ab	41	06	32	52	12	32	52	12	32	52	15	45	15	45	15	45	15	45	
Dachauplatz		44	09	35	55	15	35	55	15	35	55	18	48	18	48	18	48	18	48	
Fischmarkt		46	11	39	59	19	39	59	19	39	59	22	52	22	51	21	51	21	51	
Arnulfsplatz		49	14	42	02	22	42	02	22	42	02	25	55	25	54	24	54	24	54	
Ostdeutsche Galerie		51	16	44	04	24	44	04	24	44	04	27	57	27	56	26	56	26	56	
Hans-Sachs-Straße		52	17	45	05	25	45	05	25	45	05	28	58	28	57	27	57	27	57	
Dornierstraße		54	19	48	08	28	48	08	28	48	08	31	01	31	59	29	59	29	59	
Wernerwerkstraße		56	21	51	11	31	51	11	31	51	11	34	04	34	01	31	01	31	01	
Hermann-Köhl-Straße		57	22	52	12	32	52	12	32	52	12	35	05	35	02	32	02	32	02	
Roter-Brach-Weg		00	25	55	15	35	55	15	35	55	15	38	08	38	05	35	05	35	05	

während der Vorlesungzeiten finden zusätzlich Fahrten auf der Linie C1 statt

Linie 11A Goethe-Gymnasium - Bismarckplatz - Burgweinting und zurück

Montag - Freitag	
VERKEHRSHINWEIS	s
Rgbg. Goethe-Gymnasium	13.05
- Hans-Sachs-Straße	13.06
- Ostdeutsche Galerie	13.08
- Bismarckplatz	13.12
- Justizgebäude	13.14
- Safferlingstraße	13.21
- Bajuwarenstraße	13.25
Burgweinting Kirche	13.28
- Friedrich-Viehbacher-Allee	13.29
- Kurzer Weg	13.30
- Droste-Hülshoff-Weg	13.31
- Langer Weg	13.32
- Sophie-Scholl-Straße	13.33
- Hermann-Höcherl-Str.	13.35

Montag - Freitag	
VERKEHRSHINWEIS	s
Burgw. Sophie-Scholl-Straße	07.15
- Langer Weg	07.16
- Droste-Hülshoff-Weg	07.17
- Kurzer Weg	07.18
- Friedrich-Viehbacher-Allee	07.19
- Burgweinting Kirche	07.21
Rgbg. Bismarckplatz	07.35
- Ostdeutsche Galerie	07.38
- Hans-Sachs-Straße	07.39
- Goethe-Gymnasium	07.40

ZEICHENERKLÄRUNG: s = nur an Schultagen

RVV-Vorverkaufsstellen und Verkaufsautomaten in Regensburg:

Stadt-Süden

• MZ	Kumpfmühler Str. 15
• TABA-PRESS	Kumpfmühler Str. 55
• Schreibwaren Schnell	Hofgartenweg 4
• Reisebüro Söllner	Simmernstr. 41
• EDEKA Brumbauer	Karl-Stieler-Str. 70
• Lotto Tabak Lindinger	St.-Wolfgang-Str. 11
• Lotto-Presse-Tabak Scholz	Dr.-Gessler-Str. 47 (Köwe-Center)
• Der Presseshop (Inh. E. Welz)	Konrad-Adenauer-Allee 34
• EDEKA-Markt Hechtbauer	Universitätsstr. 31 (im Uni-Gelände)
• Uni-Klinikum (Kiosk)	Franz-Josef-Strauß-Allee 11
• Kiosk am Bistro Mosaik	Humboldtstr. 34
• Agip-Tankstelle Wittmann	Unterislinger Weg 13
• Lotto-Toto Sitzberger	Hölkeringer Str. 20 (Pentling im real-Warenhaus)

Linie 12 Rgbg. Hauptbahnhof - Kneiting - Pielenhofen - Heitzenhofen

Montag - Freitag	6	7	8	9	10	11	12	13					14	15	16	17	18	19	20	21	22	23	0	1
VERKEHRSHINWEIS								s	vF	s	s	nvF											FR K	FR N28
Rgbg. Hauptbahnhof	20	30	30	30	30	30	30	04	–	15	–	30 –	30	30	30	30	40	40	40		40		15	15
Justizgebäude	≲	≲	≲	≲	≲	≲	≲	07	–	≲	–	≲ –	≲	≲	≲	≲	≲	≲	≲		≲		≲	≲
Taxisstraße	≲	≲	≲	≲	≲	≲	≲	10	–	≲	–	≲ –	≲	≲	≲	≲	≲	≲	≲		≲		≲	≲
Goethe-Gymnasium	≲	≲	≲	≲	≲	≲	≲	12	–	≲	–	≲ –	≲	≲	≲	≲	≲	≲	≲		≲		≲	≲
Gumpelzhaimerstraße	≲	≲	≲	≲	≲	≲	≲	16	–	≲	–	≲ –	≲	≲	≲	≲	≲	≲	≲		≲		≲	≲
Albertus-Magnus-Gym.	≲	≲	≲	≲	≲	≲	≲	18	–	≲	–	≲ –	≲	≲	≲	≲	≲	≲	≲		≲		≲	≲
Josef-Adler-Straße	≲	≲	≲	≲	≲	≲	≲	19	–	≲	–	≲ –	≲	≲	≲	≲	≲	≲	≲		≲		≲	≲
Ernst-Reuter-Platz	21	31	31	31	31	31	31	≲	–	16	–	31 –	31	31	31	31	41	41	41		41		16	17
Dachauplatz	22	33	33	33	33	33	33	≲	–	18	–	33 –	33	33	33	33	43	43	43		42		17	≲
Eiserne Brücke	23	34	34	34	34	34	34	≲	–	19	–	34 –	34	34	34	34	44	44	44		43		18	≲
Wöhrdstraße	24	35	35	35	35	35	35	≲	–	20	–	35 –	35	35	35	35	45	45	45		44		19	≲
Weichs-DEZ	26	37	37	37	37	37	37	≲	–	22	–	37 –	37	37	37	37	47	47	47		46		21	23
Naabstraße	28	40	40	40	40	40	40	≲	–	25	–	40 –	40	40	40	40	50	50	50		48		23	≲
Steinweg	29	41	41	41	41	41	41	≲	–	26	–	41 –	41	41	41	41	51	51	51		49		24	29
Oberpfalzbrücke	30	42	42	42	42	42	42	≲	–	27	–	42 –	42	42	42	42	52	52	52		50		25	30
Würzburger Straße	31	43	43	43	43	43	43	≲	–	28	–	43 –	43	43	43	43	53	53	53		51		26	31
Lappersdorf Mittelschule	≲	≲	≲	≲	≲	≲	≲	≲	12	≲	–	≲ –	≲	≲	≲	≲	≲	≲	≲		≲		≲	≲
Lappersdorf Gymnasium	≲	≲	≲	≲	≲	≲	≲	≲	14	≲	–	≲ 57	≲	≲	≲	≲	≲	≲	≲		≲		≲	≲
Kareth In der Pfeifing	≲	≲	≲	≲	≲	≲	≲	≲	15	≲	–	≲ 58	≲	≲	≲	≲	≲	≲	≲		≲		≲	≲
Kareth Pfälzer Weg	≲	≲	≲	≲	≲	≲	≲	≲	16	≲	–	≲ 59	≲	≲	≲	≲	≲	≲	≲		≲		≲	≲
Kareth Am Tunnel	≲	≲	≲	≲	≲	≲	≲	≲	17	≲	–	≲ 00	≲	≲	≲	≲	≲	≲	≲		≲		≲	≲
Dreifaltigkeitsberg	≲	≲	≲	≲	≲	≲	≲	≲	18	≲	–	≲ 01	≲	≲	≲	≲	≲	≲	≲		≲		≲	≲
Schelmengraben	≲	≲	≲	≲	≲	≲	≲	≲	19	≲	–	≲ 02	≲	≲	≲	≲	≲	≲	≲		≲		≲	≲
Pfaffensteiner Brücke	32	45	45	45	45	45	45	21	22	30	–	45 05	45	45	45	45	55	55	55		52		27	32
Niederwinzer	34	47	47	47	47	47	47	24	24	32	–	47 07	47	47	47	47	57	57	57		54		29	34
Dornfelderweg	34	47	47	47	47	47	47	25	24	32	–	47 07	47	47	47	47	57	57	57		54		29	34
Oberwinzer	35	48	48	48	48	48	48	26	25	33	–	48 08	48	48	48	48	58	58	58		55		30	35

Kager	36	50	50	50	50	50	50	28	27	35	50	50	10	50	50	50	50		00	00	00	56	31	36
Kneiting	37	51	51	51	51	51	51	29	28	36	≤	51	11	51	51	51	51		01	01	01	57	32	—
Hinterberg	40	54	54	54	54	54	54	—	31	39	51	54	14	54	54	54	54		04	—	04	00	35	—
Aichahof	41	55	55	55	55	55	55	—	32	40	52	55	15	55	55	55	55		05	—	05	01	36	—
Kreuzung Adlersberg	42	56	56	56	56	56	56	—	33	41	53	56	16	56	56	56	56		06	—	06	02	37	—
Reifenthal	≤	≤	≤	≤	≤	≤	≤	—	35	≤	≤	≤	18	≤	≤	≤	≤		≤	—	≤	≤	≤	—
Reifenthal Blumenstraße	≤	≤	≤	≤	≤	≤	≤	—	36	≤	≤	≤	19	≤	≤	≤	≤		≤	—	≤	≤	40	—
Adlersberg	≤	≤	≤	≤	≤	≤	≤	—	37	≤	54	≤	20	≤	≤	≤	≤		≤	—	≤	≤	42	—
Adlersberg Talblick	≤	≤	≤	≤	≤	≤	≤	—	39	≤	55	≤	22	≤	≤	≤	≤		≤	—	≤	≤	43	—
Eibrunn	≤	≤	≤	≤	≤	≤	≤	—	42	≤	56	≤	25	≤	≤	≤	≤		≤	—	≤	≤	46	—
Adlersberg Fuchskurve	43	57	57	57	57	57	57	—	≤	42	≤	57	≤	57	57	57	57		07	—	07	03	≤	—
Reifenthal Blumenstraße	44	58	58	58	58	58	58	—	≤	43	≤	58	≤	58	58	58	58		08	—	08	04	≤	—
Reifenthal	45	59	59	59	59	59	59	—	≤	44	≤	59	≤	59	59	59	59		09	—	09	05	≤	—
Pettendorf	—	00	00	00	00	00	00	—	≤	45	56	00	≤	00	00	00	00		10	—	10	06	≤	—
Pettendorf Siedlung	—	01	01	01	01	01	01	—	43	46	00	01	26	01	01	01	01		11	—	11	07	47	—
Neudorf	—	02	02	02	02	02	02	—	44	47	01	02	27	02	02	02	02		12	—	12	08	48	—
Kreuzung Rohrdorf	—	03	03	03	03	03	03	—	45	48	02	03	28	03	03	03	03		13	—	13	09	49	—
Schwetzendorf	—	06	06	06	06	06	06	—	48	51	05	06	31	06	06	06	06		16	—	16	11	51	—
Rohrdorf	—	08	08	08	08	08	08	—	50	53	07	08	33	08	08	08	08		18	—	18	13	53	—
Aignhof	—	09	09	09	09	09	09	—	51	54	08	09	34	09	09	09	09		19	—	19	14	54	—
Dettenhofen	—	10	10	10	10	10	10	—	52	55	09	10	35	10	10	10	10		20	—	20	15	55	—
Reinhardsleiten	—	11	11	11	11	11	11	—	53	56	10	11	36	11	11	11	11		21	—	21	16	56	—
Pielenhofen Ost	—	12	12	12	12	12	12	—	54	57	11	12	37	12	12	12	12		22	—	22	17	57	—
Pielenhofen West	—	14	14	14	14	14	14	—	56	59	13	14	39	14	14	14	14		24	—	24	19	59	—
Freiung	—	—	16	—	16	—	16	—	—	—	15	—	—	16	—	16	16		26	—	26	—	01	—
Duggendorf	—	—	18	—	18	—	18	—	—	—	17	—	—	18	—	18	18		28	—	28	—	03	—
Heitzenhofen West	—	—	19	—	19	—	19	—	—	—	18	—	—	19	—	19	19		29	—	29	—	04	—
Heitzenhofen Ost	—	—	20	—	20	—	20	—	—	—	19	—	—	20	—	20	20		30	—	30	—	05	—

vF = nur an Schultagen; am 16.09.14, 17.09.14, 23.12.14, 27.03.15 und 22.05.15 um 1:45 Std., am 31.07.15 um 2:30 Std. früher

nvF = nur an Schultagen; nicht am 16.09.14, 17.09.14, 23.12.14, 27.03.15, 22.05.15 und 31.07.15

FR = fährt nur freitags

s = nur an Schultagen

K = fährt bis Kallmünz

N28 = RVV-Nachtschwärmer N28 ab Kager weiter über Nittendorf bis Beratzhausen Hbf.; zusätzlich Nachtzuschlag von 1,00 Euro je Ticket

Linie 12 Heitzenhofen - Pielenhofen - Kneiting - Rgbg. Hauptbahnhof

Montag - Freitag	5	6							7	8	9	10	11	12	13	14	15	16	17	18	19	20	23	0
VERKEHRSHINWEIS				J	s	sH	s	s															FR	
Heitzenhofen Ost	20	—	—	43	—	—	—	—	33	—	23	—	23	—	23	—	23	—	23	23		—	—	
Heitzenhofen West	21	—	—	44	—	—	—	—	34	—	24	—	24	—	24	—	24	—	24	24		—	—	
Duggendorf	22	—	—	45	—	—	—	—	35	—	25	—	25	—	25	—	25	—	25	25		—	—	
Freiung	24	—	—	47	—	—	—	—	37	—	27	—	27	—	27	—	27	—	27	27		—	—	
Pielenhofen West	26	10	—	49	55	14	—	57	39	29	29	29	29	29	29	29	29	29	29	29		—	25	
Pielenhofen Ost	28	12	—	51	57	16	—	59	41	31	31	31	31	31	31	31	31	31	31	31		—	27	
Reinhardsleiten	30	14	—	53	59	18	—	01	43	33	33	33	33	33	33	33	33	33	33	33		—	29	
Dettenhofen	31	15	—	54	00	20	—	02	44	34	34	34	34	34	34	34	34	34	34	34		—	30	
Rohrdorf	33	17	—	56	02	22	—	04	46	36	36	36	36	36	36	36	36	36	36	36		—	32	
Schwetzendorf	37	21	50	00	05	≲	06	07	50	40	40	40	40	40	40	40	40	40	40	40		—	36	
Kreuzung Rohrdorf	39	23	51	02	≲	≲	08	≲	52	42	42	42	42	42	42	42	42	42	42	42		—	38	
Neudorf	40	24	52	03	≲	≲	09	≲	53	43	43	43	43	43	43	43	43	43	43	43		—	39	
Pettendorf Siedlung	42	26	54	05	≲	≲	11	≲	55	45	45	45	45	45	45	45	45	45	45	45		—	41	
Pettendorf	43	27	≲	06	07	≲	≲	09	56	46	46	46	46	46	46	46	46	46	46	46		—	42	
Eibrunn	≲	≲	55	≲	≲	≲	12	≲	≲	≲	≲	≲	≲	≲	≲	≲	≲	≲	≲	≲		—	≲	
Adlersberg	≲	≲	59	≲	≲	≲	16	≲	≲	≲	≲	≲	≲	≲	≲	≲	≲	≲	≲	≲		—	≲	
Adlersberg Fuchskurve	≲	≲	≲	≲	≲	≲	17	≲	≲	≲	≲	≲	≲	≲	≲	≲	≲	≲	≲	≲		—	≲	
Reifenthal	45	29	≲	08	09	≲	≲	11	58	48	48	48	48	48	48	48	48	48	48	48		—	44	
Reifenthal Blumenstraße	45	29	≲	08	09	≲	18	11	58	48	48	48	48	48	48	48	48	48	48	48		—	44	
Reifenthal	≲	≲	≲	≲	≲	≲	19	≲	≲	≲	≲	≲	≲	≲	≲	≲	≲	≲	≲	≲		—	≲	
Kreuzung Adlersberg	47	31	01	10	11	≲	21	13	00	50	50	50	50	50	50	50	50	50	50	50		—	46	
Aichahof	49	33	03	12	13	≲	23	15	02	52	52	52	52	52	52	52	52	52	52	52		—	48	
Hinterberg	51	35	05	14	15	≲	25	17	04	54	54	54	54	54	54	54	54	54	54	54		—	50	
Kneiting	53	37	07	16	17	≲	27	19	06	56	56	56	56	56	56	56	56	56	56	56		01	52	
Kager	56	40	10	19	20	≲	30	22	09	59	59	59	59	59	59	59	59	59	59	59		04	55	
Oberwinzer	57	41	11	20	21	≲	31	23	10	00	00	00	00	00	00	00	00	00	00	00		05	56	
Dornfelderweg	57	41	11	20	21	≲	31	23	10	00	00	00	00	00	00	00	00	00	00	00		05	56	
Niederwinzer	58	42	12	21	22	≲	32	24	11	01	01	01	01	01	01	01	01	01	01	01		06	57	

Würzburger Straße	01	45	16	25	≲	≲	≲	≲	15	05	05	05	05	05	05	05	05	05	05	05	10	00
Oberpfalzbrücke	02	46	17	26	≲	≲	≲	≲	16	06	06	06	06	06	06	06	06	06	06	06	11	01
Steinweg	03	47	18	27	≲	≲	≲	≲	17	07	07	07	07	07	07	07	07	07	07	07	12	02
Naabstraße	05	49	20	29	≲	≲	≲	≲	19	09	09	09	09	09	09	09	09	09	09	09	14	04
Weichs-DEZ	07	51	22	31	≲	≲	≲	≲	21	11	11	11	11	11	11	11	11	11	11	11	16	06
Wöhrdstraße	08	52	23	32	≲	≲	≲	≲	22	12	12	12	12	12	12	12	12	12	12	12	17	07
Eiserne Brücke	09	53	24	33	≲	≲	≲	≲	23	13	13	13	13	13	13	13	13	13	13	13	18	08
Dachauplatz	10	54	25	34	≲	≲	≲	≲	24	14	14	14	14	14	14	14	14	14	14	14	19	09
Ernst-Reuter-Platz	12	56	27	36	≲	≲	≲	≲	26	16	16	16	16	16	16	16	16	16	16	16	21	11
Rgbg. Hauptbahnhof	15	59	30	39	≲	≲	≲	≲	29	19	19	19	19	19	19	19	19	19	19	19	24	14
Josef-Adler-Straße	—	—	—	—	25	≲	≲	≲	—	—	—	—	—	—	—	—	—	—	—	—	—	—
Albertus-Magnus-Gym.	—	—	—	—	26	≲	≲	≲	—	—	—	—	—	—	—	—	—	—	—	—	—	—
Gumpelzhaimerstraße	—	—	—	—	27	≲	≲	≲	—	—	—	—	—	—	—	—	—	—	—	—	—	—
Goethe-Gymnasium	—	—	—	—	31	≲	≲	≲	—	—	—	—	—	—	—	—	—	—	—	—	—	—
Taxisstraße	—	—	—	—	33	≲	≲	≲	—	—	—	—	—	—	—	—	—	—	—	—	—	—
Ostdeutsche Galerie	—	—	—	—	—	≲	≲	30	—	—	—	—	—	—	—	—	—	—	—	—	—	—
Gutenbergstraße	—	—	—	—	—	≲	≲	38	—	—	—	—	—	—	—	—	—	—	—	—	—	—
Von-Müller-Gymnasium	—	—	—	—	—	≲	≲	45	—	—	—	—	—	—	—	—	—	—	—	—	—	—
Schelmengraben	—	—	—	—	—	≲	38	—	—	—	—	—	—	—	—	—	—	—	—	—	—	—
Dreifaltigkeitsberg	—	—	—	—	—	≲	39	—	—	—	—	—	—	—	—	—	—	—	—	—	—	—
Kareth Am Tunnel	—	—	—	—	—	≲	40	—	—	—	—	—	—	—	—	—	—	—	—	—	—	—
Kareth Pfälzer Weg	—	—	—	—	—	≲	41	—	—	—	—	—	—	—	—	—	—	—	—	—	—	—
Lappersdorf Gymnasium	—	—	—	—	—	40	43	—	—	—	—	—	—	—	—	—	—	—	—	—	—	—
Lappersdorf Mittelschule	—	—	—	—	—	≲	45	—	—	—	—	—	—	—	—	—	—	—	—	—	—	—
Kareth Pfälzer Weg	—	—	—	—	—	42	—	—	—	—	—	—	—	—	—	—	—	—	—	—	—	—

FR = fährt nur freitags s = nur an Schultagen H = fährt über Baiern Ort und Oppersdorf (siehe Linie 14) J = an Schultagen; bis Justizgebäude

Linie 13

Hainsacker - Lorenzen - Lappersdorf - Wöhrdstraße - Dachauplatz - Regensburg Hauptbahnhof

Montag - Freitag	5	6				7									8			9			10			11			12			13		14
VERKEHRSHINWEIS				s	A	sA	sA	s	s	AH	AH	s	H	H	H									H			H			H		
Schwaighausen Wendeplatz	—	—	—	—	—	—	—	—	—	—	—	22	—	—	—	—	—	—	—	—	—	—	—	—	—	—	—	—	—	—	—	
Wolfsegg Ortsmitte	42	—	—	—	—	—	—	—	—	—	—	≲	—	—	—	—	—	—	—	—	—	—	—	—	—	—	—	—	—	—	—	
- Feuerwehrhaus	43	—	—	—	—	—	—	—	—	—	—	≲	—	—	—	—	—	—	—	—	—	—	—	—	—	—	—	—	—	—	—	
Abzw. Hohenwarth	44	—	—	—	—	—	—	—	—	—	—	≲	—	—	—	—	—	—	—	—	—	—	—	—	—	—	—	—	—	—	—	
Kaulhausen, Abzw. Dettenh.	45	—	—	—	—	—	—	—	—	—	—	≲	—	—	—	—	—	—	—	—	—	—	—	—	—	—	—	—	—	—	—	
Kaulhausen Ort	47	—	—	—	—	—	—	—	—	—	—	≲	—	—	—	—	—	—	—	—	—	—	—	—	—	—	—	—	—	—	—	
Abzw. Kaulhausen	48	—	—	—	—	—	—	—	—	—	—	24	—	—	—	—	—	—	—	—	—	—	—	—	—	—	—	—	—	—	—	
Abzw. Baiern	49	—	—	—	—	—	—	—	—	—	—	26	—	—	—	—	—	—	—	—	—	—	—	—	—	—	—	—	—	—	—	
Hainsacker Turl [P+R]	50	10	30	40	50	00	—	—	07	10	20	29	30	50	10	30	50	10	30	50	10	30	50	10	30	50	10	30	50	10	30	
- Schule	≲	≲	≲	≲	≲	≲	—	—	≲	10	20	30	30	50	≲	≲	≲	≲	≲	≲	≲	≲	≲	≲	30	≲	≲	30	≲	10	≲	
- Gasth. Prößl	51	11	31	41	51	01	—	—	08	11	21	31	31	51	11	31	51	11	31	51	11	31	51	11	31	51	11	31	51	11	31	
- Siedlung	52	12	32	42	52	02	—	—	09	12	22	32	32	52	12	32	52	12	32	52	12	32	52	12	32	52	12	32	52	12	32	
- Am Schlag	53	13	33	43	53	≲	—	—	10	13	23	33	33	53	13	33	53	13	33	53	13	33	53	13	33	53	13	33	53	13	33	
Stettwies	54	14	34	44	54	≲	—	—	11	14	24	34	34	54	14	34	54	14	34	54	14	34	54	14	34	54	14	34	54	14	34	
Lorenzen Kallmünzer Str.	55	15	35	45	55	≲	00	—	12	15	25	35	35	55	15	35	55	15	35	55	15	35	55	15	35	55	15	35	55	15	35	
Lorenzen [P+R]	56	16	36	46	56	≲	02	—	≲	16	26	36	36	56	16	36	56	16	36	56	16	36	56	16	36	56	16	36	56	16	36	
Regenstrand	57	17	37	47	57	≲	03	—	≲	17	27	37	37	57	17	37	57	17	37	57	17	37	57	17	37	57	17	37	57	17	37	
Pielmühle	58	18	38	48	58	≲	04	—	≲	18	28	38	38	58	18	38	58	18	38	58	18	38	58	18	38	58	18	38	58	18	38	
Lappersdorf Industriestr.	59	19	39	49	59	≲	05	—	≲	19	29	39	39	59	19	39	59	19	39	59	19	39	59	19	39	59	19	39	59	19	39	
- Oppersdorfer Str.	00	20	40	50	00	≲	06	—	≲	20	30	40	40	00	20	40	00	20	40	00	20	40	00	20	40	00	20	40	00	20	40	
- Am Hohensand	≲	≲	≲	≲	≲	≲	≲	—	≲	≲	≲	41	≲	≲	≲	≲	≲	≲	≲	≲	≲	≲	≲	≲	≲	≲	≲	≲	≲	≲	≲	
- Gymnasium	≲	≲	≲	≲	≲	≲	≲	—	≲	≲	≲	44	≲	≲	≲	≲	≲	≲	≲	≲	≲	≲	≲	≲	≲	≲	≲	≲	≲	≲	≲	
- Mittelschule	≲	≲	≲	≲	≲	≲	≲	—	≲	≲	≲	45	≲	≲	≲	≲	≲	≲	≲	≲	≲	≲	≲	≲	≲	≲	≲	≲	≲	≲	≲	
- Kirchberg	≲	≲	≲	≲	≲	≲	≲	—	≲	20	30	—	40	≲	≲	≲	≲	≲	≲	≲	≲	≲	≲	≲	≲	≲	≲	≲	≲	≲	≲	
- Kapelle	01	21	41	51	01	≲	07	—	18	21	31	—	41	01	21	41	01	21	41	01	21	41	01	21	41	01	21	41	01	21	41	
- Hornauer	02	22	42	52	02	≲	08	—	19	22	32	—	42	02	22	42	02	22	42	02	22	42	02	22	42	02	22	42	02	22	42	
Neukareth	04	24	44	54	04	≲	10	—	21	24	34	—	44	04	24	44	04	24	44	04	24	44	04	24	44	04	24	44	04	24	44	
Rgbg. Pfälzer Siedlung	05	25	45	55	05	10	11	—	23	25	35	—	45	05	25	45	05	25	45	05	25	45	05	25	45	05	25	45	05	25	45	
- Bei der Rinnen	06	26	46	56	06	11	12	—	24	26	36	—	46	06	26	46	06	26	46	06	26	46	06	26	46	06	26	46	06	26	46	
- Am Holzhof	07	27	47	57	07	12	13	—	25	27	37	—	47	07	27	47	07	27	47	07	27	47	07	27	47	07	27	47	07	27	47	

- Steinweg	09	29	49	59	09	14	15	—	27	29	39	—	49	09	29	49	09	29	49	09	29	49	09	29	49	09	29	49	09	29	49
- Naabstraße	11	31	51	01	11	16	17	—	≀	31	41	—	51	11	31	51	11	31	51	11	31	51	11	31	51	11	31	51	11	31	51
- Weichs-DEZ	14	34	54	04	14	19	20	—	≀	34	44	—	54	14	34	54	14	34	54	14	34	54	14	34	54	14	34	54	14	34	54
- Wöhrdstraße	16	36	56	06	16	21	22	—	≀	36	46	—	56	16	36	56	16	36	56	16	36	56	16	36	56	16	36	56	16	36	56
- Eiserne Brücke	17	37	57	07	17	22	23	—	≀	37	47	—	57	17	37	57	17	37	57	17	37	57	17	37	57	17	37	57	17	37	57
- Dachauplatz	19	39	59	09	19	24	25	—	≀	39	49	—	59	19	39	59	19	39	59	19	39	59	19	39	59	19	39	59	19	39	59
- Ernst-Reuter-Platz	21	41	01	11	21	26	27	—	≀	41	51	—	01	21	41	01	21	41	01	21	41	01	21	41	01	21	41	01	21	41	01
- Hauptbahnhof	22	42	02	12	22	27	28	—	≀	42	52	—	02	22	42	02	22	42	02	22	42	02	22	42	02	22	42	02	22	42	02
- HBF/Albertstraße	—	—	—	—	24	29	30	34	≀	44	54	—	—	—	—	—	—	—	—	—	—	—	—	—	—	—	—	—	—	—	—
- Justizgebäude	—	—	—	—	26	31	32	36	≀	46	56	—	—	—	—	—	—	—	—	—	—	—	—	—	—	—	—	—	—	—	—
- Bismarckplatz	—	—	—	—	28	33	34	38	≀	48	58	—	—	—	—	—	—	—	—	—	—	—	—	—	—	—	—	—	—	—	—
- Arnulfsplatz	—	—	—	—	30	35	36	40	≀	50	00	—	—	—	—	—	—	—	—	—	—	—	—	—	—	—	—	—	—	—	—
- Oberpfalzbrücke	—	—	—	—	—	—	—	—	28	—	—	—	—	—	—	—	—	—	—	—	—	—	—	—	—	—	—	—	—	—	—
- Würzburger Straße	—	—	—	—	—	—	—	—	29	—	—	—	—	—	—	—	—	—	—	—	—	—	—	—	—	—	—	—	—	—	—
- Pfaffensteiner Brücke	—	—	—	—	—	—	—	—	31	—	—	—	—	—	—	—	—	—	—	—	—	—	—	—	—	—	—	—	—	—	—
- Albertus-Magnus-Gym.	—	—	—	—	—	—	—	—	35	—	—	—	—	—	—	—	—	—	—	—	—	—	—	—	—	—	—	—	—	—	—
- Gumpelzhaimerstraße	—	—	—	—	—	—	—	—	37	—	—	—	—	—	—	—	—	—	—	—	—	—	—	—	—	—	—	—	—	—	—
- Goethe-Gymnasium	—	—	—	—	—	—	—	—	40	—	—	—	—	—	—	—	—	—	—	—	—	—	—	—	—	—	—	—	—	—	—
- Taxisstraße	—	—	—	—	—	—	—	—	43	—	—	—	—	—	—	—	—	—	—	—	—	—	—	—	—	—	—	—	—	—	—

s = nur an Schultagen A = Bus hält am Hauptbahnhof nur zum Aussteigen! H = Bedienung der Haltestelle Hainsacker Schule nur an Schultagen!

Linie 13 Hainsacker - Lorenzen - Lappersdorf - Wöhrdstraße - Dachauplatz - Regensburg Hauptbahnhof

Montag - Freitag	13	14			15 - 18			19			20	21	22	23	0	1	2
VERKEHRSHINWEIS		H													FR	FR N	FR N
Wolfsegg Ortsmitte	—	—	—	—	—	—	—	—	—	—	—	—	—	—	—	—	17
- Feuerwehrhaus	—	—	—	—	—	—	—	—	—	—	—	—	—	—	—	—	18
Abzw. Hohenwarth	—	—	—	—	—	—	—	—	—	—	—	—	—	—	—	—	19
Kaulhausen, Abzw. Dettenh.	—	—	—	—	—	—	—	—	—	—	—	—	—	—	—	—	20
Kaulhausen Ort	—	—	—	—	—	—	—	—	—	—	—	—	—	—	—	—	22
Abzw. Kaulhausen	—	—	—	—	—	—	—	—	—	—	—	—	—	—	—	—	23
Abzw. Baiern	—	—	—	—	—	—	—	—	—	—	—	—	—	—	—	—	24
Hainsacker Turl [P+R]	50	10	30	50	10	30	50	10	30	50	30	30	30	30	20	25	25
- Schule	≈	10	≈	≈	≈	≈	≈	≈	≈	≈	≈	≈	≈	≈	≈	≈	≈
- Gasth. Prößl	51	11	31	51	11	31	51	11	31	51	31	31	31	31	21	26	26
- Siedlung	52	12	32	52	12	32	52	12	32	52	32	32	32	32	22	27	27
- Am Schlag	53	13	33	53	13	33	53	13	33	53	33	33	33	33	23	28	28
Stettwies	54	14	34	54	14	34	54	14	34	54	34	34	34	34	24	29	29
Lorenzen Kallmünzer Str.	55	15	35	55	15	35	55	15	35	55	35	35	35	35	25	30	30
Lorenzen [P+R]	56	16	36	56	16	36	56	16	36	56	36	36	36	36	26	31	31
Regenstrand	57	17	37	57	17	37	57	17	37	57	37	37	37	37	27	32	32
Pielmühle	58	18	38	58	18	38	58	18	38	58	38	38	38	38	28	33	33
Lappersdorf Industriestr.	59	19	39	59	19	39	59	19	39	59	39	39	39	39	29	34	34
- Oppersdorfer Str.	00	20	40	00	20	40	00	20	40	00	40	40	40	40	30	35	35
- Kapelle	01	21	41	01	21	41	01	21	41	01	41	41	41	41	31	36	36
- Hornauer	02	22	42	02	22	42	02	22	42	02	42	42	42	42	32	37	37
Neukareth	04	24	44	04	24	44	04	24	44	03	43	43	43	43	33	38	38
Rgbg. Pfälzer Siedlung	05	25	45	05	25	45	05	25	45	04	44	44	44	44	34	39	39
- Bei der Rinnen	06	26	46	06	26	46	06	26	46	05	45	45	45	45	35	40	40
- Am Holzhof	07	27	47	07	27	47	07	27	47	06	46	46	46	46	36	41	41
- Steinweg	09	29	49	09	29	49	09	29	49	08	48	48	48	48	38	43	43
- Naabstraße	11	31	51	11	31	51	11	31	51	10	50	50	50	50	40	45	45
- Weichs-DEZ	14	34	54	14	34	54	14	34	54	12	52	52	52	52	42	47	47
- Wöhrdstraße	16	36	56	16	36	56	16	36	56	14	54	54	54	54	44	49	49

- Eiserne Brücke	17	37	57	17	37	57	17	37	57	15	55	55	55	55	45	50	50
- Dachauplatz	19	39	59	19	39	59	19	39	59	17	57	57	57	57	47	52	52
- Ernst-Reuter-Platz	21	41	01	21	41	01	21	41	01	19	59	59	59	59	49	54	54
- Hauptbahnhof	22	42	02	22	42	02	22	42	02	20	00	00	00	00	50	55	55

FR = nur freitags H = Bedienung der Haltestelle Hainsacker Schule nur an Schultagen! N = RVV-Nachtschwärmer; zusätzlich Nachtzuschlag von 1,00 Euro zum regulären Ticket

Linie 13

Regensburg HBF/Albertstraße - Dachauplatz - Wöhrdstraße - Lappersdorf - Lorenzen - Hainsacker

Montag - Freitag	4	5		6				7			8 - 10			11				12				13					14			15
VERKEHRSHINWEIS				s		H	H	H							P43 L o			nvF O				vF O	s			nvF K				
Regensburg Taxisstraße	—	—	—	—	—	—	—	—	—	—	—	—	—	—	—	—	—	—	—	—	—	—	07	—	—	—	—	—	—	—
- Goethe-Gymnasium	—	—	—	—	—	—	—	—	—	—	—	—	—	—	—	—	—	—	—	—	—	—	08	—	—	—	—	—	—	—
- Gumpelzhaimerstraße	—	—	—	—	—	—	—	—	—	—	—	—	—	—	—	—	—	—	—	—	—	—	11	—	—	—	—	—	—	—
- Albertus-Magnus-Gym.	—	—	—	—	—	—	—	—	—	—	—	—	—	—	—	—	—	—	—	—	—	—	12	—	—	—	—	—	—	—
- Würzburger Straße	—	—	—	—	—	—	—	—	—	—	—	—	—	—	—	—	—	—	—	—	—	—	17	—	—	—	—	—	—	—
- Oberpfalzbrücke	—	—	—	—	—	—	—	—	—	—	—	—	—	—	—	—	—	—	—	—	—	—	18	—	—	—	—	—	—	—
- Arnulfsplatz	—	—	—	—	—	—	—	—	—	—	—	—	—	—	—	—	—	—	—	—	—	—	≀	05	25	—	—	—	—	—
- Bismarckplatz	—	—	—	—	—	—	—	—	—	—	—	—	—	—	—	—	—	—	—	—	—	—	≀	06	26	—	—	—	—	—
- Justizgebäude	—	—	—	—	—	—	—	—	—	—	—	—	—	—	—	—	—	—	—	—	—	—	≀	08	28	—	—	—	—	—
- Bahnhofstraße	—	—	—	—	—	—	—	—	—	—	—	—	—	—	—	—	—	—	—	—	—	—	≀	09	29	—	—	—	—	—
- HBF/Albertstraße	55	35	55	05	15	35	45	05	25	50	10	30	50	10	30	—	50	10	—	30	50	—	≀	10	30	—	50	10	30	50	10
- Dachauplatz	58	38	58	08	18	38	48	08	28	53	13	33	53	13	33	—	53	13	—	33	53	—	≀	13	33	—	53	13	33	53	13
- Eiserne Brücke	00	40	00	10	20	40	50	10	30	55	15	35	55	15	35	—	55	15	—	35	55	—	≀	15	35	—	55	15	35	55	15
- Wöhrdstraße	01	41	01	11	21	41	51	11	31	56	16	36	56	16	36	—	56	16	—	36	56	—	≀	16	36	—	56	16	36	56	16
- Weichs-DEZ	04	44	04	14	24	44	54	14	34	59	19	39	59	19	39	—	59	19	—	39	59	—	≀	19	39	—	59	19	39	59	19
- Naabstraße	06	46	06	16	26	46	56	16	36	01	21	41	01	21	41	—	01	21	—	41	01	—	≀	21	41	—	01	21	41	01	21
- Steinweg	09	49	09	19	29	49	59	19	39	04	24	44	04	24	44	—	04	24	—	44	04	—	20	24	44	—	04	24	44	04	24
- Am Holzhof	10	50	10	20	30	50	00	20	40	05	25	45	05	25	45	—	05	25	—	45	05	—	21	25	45	—	05	25	45	05	25
- Bei der Rinnen	11	51	11	21	31	51	01	21	41	06	26	46	06	26	46	—	06	26	—	46	06	—	22	26	46	—	06	26	46	06	26
- Pfälzer Siedlung	12	52	12	22	32	52	02	22	42	07	27	47	07	27	47	—	07	27	—	47	07	—	23	27	47	—	07	27	47	07	27
Neukareth	13	53	13	23	33	53	03	23	43	08	28	48	08	28	48	—	08	28	—	48	08	—	24	28	48	—	08	28	48	08	28
Lappersdorf Mittelschule	≀	≀	≀	≀	≀	≀	≀	≀	≀	≀	≀	≀	≀	≀	≀	—	≀	≀	—	≀	≀	12	≀	≀	≀	—	≀	≀	≀	≀	≀
- Gymnasium	≀	≀	≀	≀	≀	≀	≀	≀	≀	≀	≀	≀	≀	≀	≀	—	≀	≀	—	≀	≀	14	≀	≀	≀	57	≀	≀	≀	≀	≀
Kareth In der Pfeifing	≀	≀	≀	≀	≀	≀	≀	≀	≀	≀	≀	≀	≀	≀	≀	—	≀	≀	—	≀	≀	15	≀	≀	≀	58	≀	≀	≀	≀	≀
Lappersdorf Hornauer	15	55	15	25	35	55	05	25	45	10	30	50	10	30	50	—	10	30	—	50	10	≀	26	30	50	≀	10	30	50	10	30
- Kapelle	16	56	16	26	36	56	06	26	46	11	31	51	11	31	51	—	11	31	—	51	11	≀	27	31	51	≀	11	31	51	11	31
- Am Hohensand	≀	≀	≀	≀	≀	≀	≀	≀	≀	≀	≀	≀	≀	≀	≀	—	≀	≀	—	≀	≀	17	≀	≀	≀	00	≀	≀	≀	≀	≀
- Oppersdorfer Str.	17	57	17	27	37	57	07	27	47	12	32	52	12	32	52	—	12	32	—	52	12	18	28	32	52	01	12	32	52	12	32
- Industriestr.	18	58	18	29	39	59	09	29	49	14	34	54	14	34	54	—	14	34	—	54	14	20	30	34	54	03	14	34	54	14	34

Pielmühle	19	59	19	30	40	00	10	30	50	15	35	55	15	35	55	—	15	35	—	55	15	21	31	35	55	04	15	35	55	15	35
Lorenzen Regenstrand	20	00	20	31	41	01	11	31	51	16	36	56	16	36	56	—	16	36	—	56	16	22	32	36	56	05	16	36	56	16	36
Lorenzen [P+R]	21	01	21	32	42	02	12	32	52	17	37	57	17	37	57	—	17	37	—	57	17	23	33	37	57	06	17	37	57	17	37
Kallmünzer Str.	22	02	22	33	43	03	13	33	53	18	38	58	18	38	58	—	18	38	—	58	18	24	34	38	58	07	18	38	58	18	38
Stettwies	23	03	23	34	44	04	14	34	54	19	39	59	19	39	59	—	19	39	—	59	19	25	35	39	59	08	19	39	59	19	39
Hainsacker Am Schlag	24	04	24	35	45	05	15	35	55	20	40	00	20	40	00	—	20	40	—	00	20	26	36	40	00	09	20	40	00	20	40
- Siedlung	25	05	25	36	46	06	16	36	56	21	41	01	21	41	01	—	21	41	—	01	21	27	37	41	01	10	21	41	01	21	41
- Gasth. Prößl	26	06	26	37	47	07	17	37	57	22	42	02	22	42	02	—	22	42	—	02	22	28	38	42	02	11	22	42	02	22	42
- Schule	≤	≤	≤	≤	≤	07	17	37	≤	≤	≤	≤	≤	≤	≤	35	≤	≤	30	≤	≤	29	≤	≤	≤	11	≤	≤	≤	≤	≤
- Turl [P+R]	27	07	27	38	48	08	18	38	58	23	43	03	23	43	03	≤	23	43	≤	03	23	29	39	43	03	12	23	43	03	23	43
Abzw. Baiern	28	—	—	—	—	—	—	—	—	—	—	—	—	—	—	36	—	—	31	—	—	31	—	—	—	14	—	—	—	—	—
Abzw. Kaulhausen	29	—	—	—	—	—	—	—	—	—	—	—	—	—	—	37	—	—	32	—	—	32	—	—	—	15	—	—	—	—	—
Kaulhausen Ort	31	—	—	—	—	—	—	—	—	—	—	—	—	—	—	≤	—	—	≤	—	—	≤	—	—	—	≤	—	—	—	—	—
Kaulhausen, Abzw. Dettenh.	32	—	—	—	—	—	—	—	—	—	—	—	—	—	—	≤	—	—	≤	—	—	≤	—	—	—	≤	—	—	—	—	—
Abzw. Hohenwarth	34	—	—	—	—	—	—	—	—	—	—	—	—	—	—	≤	—	—	≤	—	—	≤	—	—	—	≤	—	—	—	—	—
Wolfsegg Feuerwehrhaus	35	—	—	—	—	—	—	—	—	—	—	—	—	—	—	≤	—	—	≤	—	—	≤	—	—	—	≤	—	—	—	—	—
- Ortsmitte	36	—	—	—	—	—	—	—	—	—	—	—	—	—	—	≤	—	—	≤	—	—	≤	—	—	—	≤	—	—	—	—	—
Schwaighausen Wendeplatz	—	—	—	—	—	—	—	—	—	—	—	—	—	—	—	39	—	—	34	—	—	34	—	—	—	17	—	—	—	—	—

vF = nur an Schultagen; am 23.12.14, 27.03.15, 22.05.15, 15.09.15 und 16.09.15 um 1:45 Std., am 31.07.15 um 2:30 Std. früher

nvF = nur an Schultagen; nicht am 23.12.14, 27.03.15, 22.05.15, 31.07.15, 15.09.15 und 16.09.15

P43 = nur an Schultagen, nicht mittwochs und donnerstags

s = nur an Schultagen

K = ab Schwaighausen weiter als Linie 14 bis Hainsacker Am Kuffholz

H = Bedienung der Haltestelle Hainsacker Schule nur an Schultagen!

O = ab Schwaighausen weiter als Linie 14 bis Oppersdorf

L = Schulbus des Marktes Lappersdorf; RVV-Tickets werden anerkannt

o = ab Schwaighausen weiter bis Oppersdorf

Linie 13 Regensburg HBF/Albertstraße - Dachauplatz - Wöhrdstraße - Lappersdorf - Lorenzen - Hainsacker

Montag - Freitag	15		16 - 18			19		20	21	22	23	0	1	2
VERKEHRSHINWEIS											FR	FR	FR N	
Regensburg Arnulfsplatz	—	—	—	—	—	—	—	—	—	—	—	—	25	
- Bismarckplatz	—	—	—	—	—	—	—	—	—	—	—	—	26	
- Justizgebäude	—	—	—	—	—	—	—	—	—	—	—	—	28	
- Bahnhofstraße	—	—	—	—	—	—	—	—	—	—	—	—	29	
- HBF/Albertstraße	30	50	10	30	50	10	35	35	35	45	45	45	30	
- Dachauplatz	33	53	13	33	53	13	38	38	38	48	48	48	33	
- Eiserne Brücke	35	55	15	35	55	15	40	40	40	50	50	50	35	
- Wöhrdstraße	36	56	16	36	56	16	41	41	41	51	51	51	36	
- Weichs-DEZ	39	59	19	39	59	19	44	44	44	54	54	54	39	
- Naabstraße	41	01	21	41	01	21	46	46	46	56	56	56	41	
- Steinweg	44	04	24	44	04	24	49	49	49	59	59	59	44	
- Am Holzhof	45	05	25	45	05	25	50	50	50	00	00	00	45	
- Bei der Rinnen	46	06	26	46	06	26	51	51	51	01	01	01	46	
- Pfälzer Siedlung	47	07	27	47	07	27	52	52	52	02	02	02	47	
Neukareth	48	08	28	48	08	28	53	53	53	03	03	03	48	
Lappersdorf Hornauer	50	10	30	50	10	30	55	55	55	05	05	05	50	
- Kapelle	51	11	31	51	11	31	56	56	56	06	06	06	51	
- Oppersdorfer Str.	52	12	32	52	12	32	57	57	57	07	07	07	52	
- Industriestr.	54	14	34	54	14	34	58	58	58	08	08	08	53	
Pielmühle	55	15	35	55	15	35	59	59	59	09	09	09	54	
Lorenzen Regenstrand	56	16	36	56	16	36	00	00	00	10	10	10	55	
Lorenzen [P+R]	57	17	37	57	17	37	01	01	01	11	11	11	56	
Kallmünzer Str.	58	18	38	58	18	38	02	02	02	≲	12	≲	≲	
Benhof	≲	≲	≲	≲	≲	≲	≲	≲	≲	12	≲	12	57	
Regendorf Regensburger Str.	≲	≲	≲	≲	≲	≲	≲	≲	≲	13	≲	13	58	
- Ortsmitte	≲	≲	≲	≲	≲	≲	≲	≲	≲	14	≲	14	59	
- Schloß	≲	≲	≲	≲	≲	≲	≲	≲	≲	15	≲	15	00	
Stettwies	59	19	39	59	19	39	03	03	03	19	13	19	04	
Hainsacker Am Schlag	00	20	40	00	20	40	04	04	04	20	14	20	05	

- Siedlung	01	21	41	01	21	41	05	05	05	21	15	21	06
- Gasth. Prößl	02	22	42	02	22	42	06	06	06	22	16	22	07
- Turl [P+R]	03	23	43	03	23	43	07	07	07	23	17	23	08
Abzw. Baiern	—	—	—	—	—	—	—	—	—	—	—	—	09
Abzw. Kaulhausen	—	—	—	—	—	—	—	—	—	—	—	—	10
Kaulhausen Ort	—	—	—	—	—	—	—	—	—	—	—	—	11
Kaulhausen, Abzw. Dettenh.	—	—	—	—	—	—	—	—	—	—	—	—	13
Abzw. Hohenwarth	—	—	—	—	—	—	—	—	—	—	—	—	14
Wolfsegg Feuerwehrhaus	—	—	—	—	—	—	—	—	—	—	—	—	15
- Ortsmitte	—	—	—	—	—	—	—	—	—	—	—	—	16

FR = nur freitags N = RVV-Nachtschwärmer; zusätzlich Nachtzuschlag von 1,00 Euro zum regulären Ticket

Linie 14 Hohenwarth - Judenberg - Wolfsegg - Oppersdorf - Regensburg Hauptbahnhof

Montag - Freitag																		
VERKEHRSHINWEIS		(Y)	s	s	sf	s(X)					P43Lv		nvFv		vFv	nvF	v	v
Hohenwarth bei Wolfsegg	05.13	—	—	06.45	06.45	—	07.50	08.50	09.50	—	—	11.50	—	12.50	—	—	14.16	15.00
Wall Gem. Wolfsegg	05.14	—	—	06.46	06.46	—	07.51	08.51	09.51	—	—	11.51	—	12.51	—	—	14.15	14.59
Stetten Wolfsegger Str.	05.15	—	—	06.47	06.47	—	07.52	08.52	09.52	—	—	11.52	—	12.52	—	—	14.13	14.58
- Kieferstraße	05.16	—	—	06.48	06.48	—	07.53	08.53	09.53	—	—	11.53	—	12.53	—	—	14.12	14.58
Sillen	05.17	—	—	06.49	06.49	—	07.54	08.54	09.54	—	—	11.54	—	12.54	—	—	14.10	14.57
Judenberg Feuerwehrhaus	05.19	—	—	06.52	06.52	—	≲	≲	≲	—	—	≲	—	≲	—	—	14.07	14.55
Schwarzhöfe	05.21	—	—	06.55	06.55	—	≲	≲	≲	—	—	≲	—	≲	—	—	14.09	14.56
Wolfsegg Birkenstraße	05.22	—	—	06.57	06.57	—	07.55	08.55	09.55	—	—	11.55	—	12.55	—	—	14.04	14.53
- Raiffeisenbank	05.23	—	—	06.58	06.58	—	07.56	08.56	09.56	—	—	11.56	—	12.56	—	—	14.03	14.52
- Ortsmitte	≲	05.42	—	≲	≲	—	≲	≲	≲	—	—	≲	—	≲	—	—	≲	≲
- Feuerwehrhaus	05.24	05.43	—	06.59	06.59	—	07.57	08.57	09.57	—	—	11.57	—	12.57	—	—	14.01	14.51
Abzw. Hohenwarth	05.25	05.44	—	07.00	≲	—	07.58	08.58	≲	—	—	11.58	—	12.58	—	—	≲	≲
Kaulhausen, Abzw. Dettenh.	05.27	05.45	—	07.02	≲	—	07.59	08.59	≲	—	—	11.59	—	12.59	—	—	14.19	15.02
Kaulhausen Ort	05.28	05.47	—	07.03	≲	—	08.00	09.00	≲	—	—	12.00	—	13.00	—	—	14.20	15.03
Hainsacker Schule	≲	≲	—	≲	≲	—	≲	≲	≲	—	11.35	≲	(Y)12.30	≲	(Y)13.29	(Y)14.11	≲	≲
Abzw. Baiern	≲	≲	—	≲	≲	—	≲	≲	≲	—	11.36	≲	(Y)12.31	≲	(Y)13.31	(Y)14.14	≲	≲
Abzw. Kaulhausen	≲	≲	—	≲	≲	—	≲	≲	≲	—	11.37	≲	(Y)12.32	≲	(Y)13.32	(Y)14.15	≲	≲
Schwaighausen Wendeplatz	≲	≲	06.59	≲	≲	—	≲	≲	≲	—	11.39	≲	12.34	≲	13.34	14.17	≲	≲
Schwaighausen	≲	≲	≲	≲	07.03	—	≲	≲	10.00	—	≲	≲	≲	≲	≲	≲	≲	≲
Abzw. Kaulhausen	05.29	05.48	07.01	07.04	07.04	—	08.01	09.01	10.01	—	11.41	12.01	12.36	13.01	13.36	14.19	14.21	15.04
Baiern Ort	≲	≲	≲	≲	≲	07.26	≲	≲	≲	—	≲	≲	≲	≲	≲	≲	≲	≲
Abzw. Baiern	05.30	05.49	07.02	07.05	07.05	≲	08.02	09.02	10.02	—	11.42	12.02	12.37	13.02	13.37	14.20	14.22	15.05
Hainsacker Am Kuffholz	05.31	≲	07.03	07.06	07.06	≲	08.03	09.03	10.03	—	11.43	12.03	12.38	13.03	13.38	14.21	14.23	15.06
- Turl [P+R]	≲	05.50	≲	≲	≲	≲	≲	≲	≲	11.03	≲	≲	≲	≲	≲	—	≲	≲
Harreshof	05.32	≲	07.04	07.07	07.07	07.28	08.04	09.04	10.04	11.04	11.44	12.04	12.39	13.04	13.39	—	14.24	15.07
Hainsacker Hochgrain	05.33	≲	07.05	07.08	07.08	07.30	08.05	09.05	10.05	11.05	11.50	12.05	12.45	13.05	13.45	—	14.25	15.08
Einhausen	05.34	≲	07.06	07.09	07.09	07.31	08.06	09.06	10.06	11.06	11.49	12.06	12.44	13.06	13.44	—	14.26	15.09
Hönighausen	≲	≲	≲	≲	≲	≲	≲	≲	≲	≲	11.46	≲	12.41	≲	13.41	—	≲	≲
Oppersdorf Am Kirchengraben	≲	≲	≲	≲	≲	≲	≲	≲	≲	≲	11.48	≲	12.43	≲	13.43	—	≲	≲
- Nord	05.35	≲	07.07	07.10	07.10	07.32	08.07	09.07	10.07	11.07	11.56	12.07	12.51	13.07	13.51	—	14.27	15.10

- Feuerwehr	≲	≲	07.08	≲	≲	07.34	≲	≲	≲	≲	11.57	≲	12.52	≲	13.52	—	≲	≲
- Ortsmitte	05.37	≲	07.09	07.12	07.12	07.35	08.09	09.09	10.09	11.09	11.58	12.09	12.53	13.09	13.53	—	14.29	15.12
- Süd	05.38	≲	07.10	07.13	07.13	07.36	08.10	09.10	10.10	11.10	11.59	12.10	12.54	13.10	13.54	—	14.30	15.13
Lappersdorf Gymnasium	≲	≲	≲	≲	≲	07.40	≲	≲	≲	≲	—	≲	—	≲	—	—	≲	≲
Kareth In der Pfeifing	05.39	≲	07.11	07.14	07.14	≲	08.11	09.11	10.11	11.11	—	12.11	—	13.11	—	—	14.31	15.14
- Pfälzer Weg	05.40	≲	07.12	07.15	07.15	07.42	08.12	09.12	10.12	11.12	—	12.12	—	13.12	—	—	14.32	15.15
- Hauptstraße	05.41	≲	07.13	07.16	07.16	—	08.13	09.13	10.13	11.13	—	12.13	—	13.13	—	—	14.33	15.16
Neukareth	05.42	06.04	07.14	07.17	07.17	—	08.14	09.14	10.14	11.14	—	12.14	—	13.14	—	—	14.34	15.17
Rgbg. Pfälzer Siedlung	05.43	06.05	07.15	07.18	07.18	—	08.15	09.15	10.15	11.15	—	12.15	—	13.15	—	—	14.35	15.18
- Bei der Rinnen	05.44	06.06	07.16	07.19	07.19	—	08.16	09.16	10.16	11.16	—	12.16	—	13.16	—	—	14.36	15.19
- Am Holzhof	05.45	06.07	07.17	07.20	07.20	—	08.17	09.17	10.17	11.17	—	12.17	—	13.17	—	—	14.37	15.20
- Steinweg	05.47	06.09	07.19	07.22	07.22	—	08.19	09.19	10.19	11.19	—	12.19	—	13.19	—	—	14.39	15.22
- Naabstraße	05.49	06.11	07.21	07.24	07.24	—	08.21	09.21	10.21	11.21	—	12.21	—	13.21	—	—	14.41	15.24
- Weichs-DEZ	05.51	06.14	07.23	07.26	07.26	—	08.23	09.23	10.23	11.23	—	12.23	—	13.23	—	—	14.43	15.26
- Weißenburgstr.	05.53	≲	07.25	07.28	07.28	—	08.25	09.25	10.25	11.25	—	12.25	—	13.25	—	—	14.45	15.28
- Stobäusplatz	05.54	≲	07.26	07.29	07.29	—	08.26	09.26	10.26	11.26	—	12.26	—	13.26	—	—	14.46	15.29
- Ernst-Reuter-Platz	05.56	≲	07.28	07.31	07.31	—	08.28	09.28	10.28	11.28	—	12.28	—	13.28	—	—	14.48	15.31
- Hauptbahnhof	05.58	06.22	07.30	07.33	07.33	—	08.30	09.30	10.30	11.30	—	12.30	—	13.30	—	—	14.50	15.33
- Justizgebäude	—	—	07.32	07.35	—	—	—	—	—	—	—	—	—	—	—	—	—	—

vF = nur an Schultagen; am 23.12.14, 27.03.15, 22.05.15, 15.09.15 und 16.09.15 um 1:45 Std., am 31.07.15 um 2:30 Std. früher

nvF = nur an Schultagen; nicht am 23.12.14, 27.03.15, 22.05.15, 31.07.15, 15.09.15 und 16.09.15

P43 = nur an Schultagen, nicht mittwochs und donnerstags

sf = nur an schulfreien Tagen

s = nur an Schultagen

(Y) = Linie 13

(X) = Linie 12

L = Schulbus des Marktes Lappersdorf; RVV-Tickets werden anerkannt

v = Bus fährt Haltestellen in anderer Reihenfolge an

Linie 14 Hohenwarth - Judenberg - Wolfsegg - Oppersdorf - Regensburg Hauptbahnhof

Montag - Freitag							
VERKEHRSHINWEIS	v	v	v	v	v	v	FRN
Hohenwarth bei Wolfsegg	15.57	17.00	17.57	19.00	19.37	22.57	—
Wall Gem. Wolfsegg	15.56	16.59	17.56	18.59	19.36	22.56	—
Stetten Wolfsegger Str.	15.55	16.58	17.55	18.58	19.35	22.55	—
- Kieferstraße	15.55	16.58	17.55	18.58	19.35	22.55	—
Sillen	15.54	16.57	17.54	18.57	19.34	22.54	—
Judenberg Feuerwehrhaus	≲	16.55	≲	18.55	≲	≲	—
Schwarzhöfe	≲	16.56	≲	18.56	≲	≲	—
Wolfsegg Birkenstraße	15.53	16.53	17.53	18.53	19.33	22.53	—
- Raiffeisenbank	15.52	16.52	17.52	18.52	19.32	22.52	—
- Ortsmitte	≲	≲	≲	≲	≲	≲	02.17
- Feuerwehrhaus	15.51	16.51	17.51	18.51	19.31	22.51	02.18
Abzw. Hohenwarth	≲	≲	≲	≲	≲	≲	02.19
Kaulhausen, Abzw. Dettenh.	≲	17.02	17.59	19.02	19.39	22.59	02.20
Kaulhausen Ort	≲	17.03	18.00	19.03	19.40	23.00	02.22
Schwaighausen	16.03	≲	≲	≲	≲	≲	≲
Abzw. Kaulhausen	16.04	17.04	18.01	19.04	19.41	23.01	02.23
Abzw. Baiern	16.05	17.05	18.02	19.05	19.42	23.02	02.24
Hainsacker Am Kuffholz	16.06	17.06	18.03	19.06	19.43	23.03	≲
- Turl [P+R]	≲	≲	≲	≲	≲	≲	02.25
Harreshof	16.07	17.07	18.04	19.07	19.44	23.04	≲
Hainsacker Hochgrain	16.08	17.08	18.05	19.08	19.45	23.05	≲
Einhausen	16.09	17.09	18.06	19.09	19.46	23.06	≲
Oppersdorf Nord	16.10	17.10	18.07	19.10	19.47	23.07	≲
- Ortsmitte	16.12	17.12	18.09	19.12	19.49	23.09	≲
- Süd	16.13	17.13	18.10	19.13	19.50	23.10	≲
Kareth In der Pfeifing	16.14	17.14	18.11	19.14	19.51	23.11	≲
- Pfälzer Weg	16.15	17.15	18.12	19.15	19.52	23.12	≲
- Hauptstraße	16.16	17.16	18.13	19.16	19.53	23.13	≲
Neukareth	16.17	17.17	18.14	19.17	19.54	23.14	02.38
Rgbg. Pfälzer Siedlung	16.18	17.18	18.15	19.18	19.55	23.15	02.39

- Bei der Rinnen	16.19	17.19	18.16	19.19	19.56	23.16	02.40
- Am Holzhof	16.20	17.20	18.17	19.20	19.57	23.17	02.41
- Steinweg	16.22	17.22	18.19	19.22	19.59	23.19	02.43
- Naabstraße	16.24	17.24	18.21	19.24	20.01	23.21	02.45
- Weichs-DEZ	16.26	17.26	18.23	19.26	20.03	23.23	02.47
- Weißenburgstr.	16.28	17.28	18.25	19.28	20.05	23.25	<
- Stobäusplatz	16.29	17.29	18.26	19.29	20.06	23.26	<
- Ernst-Reuter-Platz	16.31	17.31	18.28	19.31	20.08	23.28	<
- Hauptbahnhof	16.33	17.33	18.30	19.33	20.10	23.30	02.55

FR = nur freitags

v = Bus fährt Haltestellen in anderer Reihenfolge an

N = RVV-Nachtschwärmer N13; zusätzlich Nachtzuschlag von 1,00 Euro zum regulären Ticket

Linie 14

Regensburg Hauptbahnhof - Oppersdorf - Hohenwarth - Judenberg - Wolfsegg

Montag - Freitag																		
VERKEHRSHINWEIS	v	v	s	sT	v	sT	v	v		v	v							
Regensburg Hauptbahnhof	04.41	06.06	06.26	—	07.16	—	08.16	09.16	10.16	11.16	12.16	13.23	14.16	15.16	16.16	17.16	18.16	20.16
- Ernst-Reuter-Platz	04.42	06.07	06.27	—	07.17	—	08.17	09.17	10.17	11.17	12.17	13.24	14.17	15.17	16.17	17.17	18.17	20.17
- Stobäusplatz	04.44	06.09	06.29	—	07.19	—	08.19	09.19	10.19	11.19	12.19	13.26	14.19	15.19	16.19	17.19	18.19	20.19
- Weißenburgstr.	04.46	06.11	06.31	—	07.21	—	08.21	09.21	10.21	11.21	12.21	13.28	14.21	15.21	16.21	17.21	18.21	20.21
- Weichs-DEZ	04.48	06.13	06.33	—	07.23	—	08.23	09.23	10.23	11.23	12.23	13.30	14.23	15.23	16.23	17.23	18.23	20.23
- Naabstraße	04.50	06.15	06.35	—	07.25	—	08.25	09.25	10.25	11.25	12.25	13.32	14.25	15.25	16.25	17.25	18.25	20.25
- Steinweg	04.52	06.17	06.37	—	07.27	—	08.27	09.27	10.27	11.27	12.27	13.34	14.27	15.27	16.27	17.27	18.27	20.27
- Am Holzhof	04.53	06.18	06.38	—	07.28	—	08.28	09.28	10.28	11.28	12.28	13.35	14.28	15.28	16.28	17.28	18.28	20.28
- Bei der Rinnen	04.54	06.19	06.39	—	07.29	—	08.29	09.29	10.29	11.29	12.29	13.36	14.29	15.29	16.29	17.29	18.29	20.29
- Pfälzer Siedlung	04.55	06.20	06.40	—	07.30	—	08.30	09.30	10.30	11.30	12.30	13.37	14.30	15.30	16.30	17.30	18.30	20.30
Neukareth Ri. Oppersdorf	04.56	06.21	06.41	—	07.31	—	08.31	09.31	10.31	11.31	12.31	13.38	14.31	15.31	16.31	17.31	18.31	20.31
Kareth Hauptstraße	04.57	06.22	06.42	—	07.32	—	08.32	09.32	10.32	11.32	12.32	13.39	14.32	15.32	16.32	17.32	18.32	20.32
- Pfälzer Weg	04.58	06.23	06.43	—	07.33	—	08.33	09.33	10.33	11.33	12.33	13.40	14.33	15.33	16.33	17.33	18.33	20.33
- In der Pfeifing	04.59	06.24	06.44	—	07.34	—	08.34	09.34	10.34	11.34	12.34	13.41	14.34	15.34	16.34	17.34	18.34	20.34
Oppersdorf Süd	05.00	06.25	06.45	07.20	07.35	—	08.35	09.35	10.35	11.35	12.35	13.42	14.35	15.35	16.35	17.35	18.35	20.35
- Ortsmitte	05.01	06.26	06.46	07.21	07.36	—	08.36	09.36	10.36	11.36	12.36	13.43	14.36	15.36	16.36	17.36	18.36	20.36
- Feuerwehr	≤	≤	≤	07.22	≤	—	≤	≤	≤	≤	≤	13.44	≤	≤	≤	≤	≤	≤
- Nord	05.03	06.28	06.48	07.23	07.38	—	08.38	09.38	10.38	11.38	12.38	13.45	14.38	15.38	16.38	17.38	18.38	20.38
Hainsacker Turl [P+R]	≤	≤	≤	≤	≤	07.38	≤	≤	≤	≤	≤	≤	≤	≤	≤	≤	≤	≤
Harreshof	≤	≤	≤	≤	≤	07.39	≤	≤	≤	≤	≤	≤	≤	≤	≤	≤	≤	≤
Hönighausen	≤	≤	≤	≤	≤	07.41	≤	≤	≤	≤	≤	≤	≤	≤	≤	≤	≤	≤
Oppersdorf Am Kirchengraben	≤	≤	≤	≤	≤	07.43	≤	≤	≤	≤	≤	≤	≤	≤	≤	≤	≤	≤
Einhausen	05.04	06.30	06.49	07.24	07.39	07.44	08.39	09.39	10.39	11.39	12.39	13.46	14.39	15.39	16.39	17.39	18.39	20.39
Hainsacker Hochgrain	05.05	06.31	06.50	07.25	07.40	07.45	08.40	09.40	10.40	11.40	12.40	13.47	14.40	15.40	16.40	17.40	18.40	20.40
Harreshof	05.06	06.32	06.51	07.26	07.41	07.46	08.41	09.41	10.41	11.41	12.41	13.48	14.41	15.41	16.41	17.41	18.41	20.41
Hainsacker Turl [P+R]	≤	≤	≤	07.27	≤	07.49	≤	≤	10.42	≤	≤	≤	≤	≤	≤	≤	≤	≤
- Am Kuffholz	05.07	06.34	06.52	—	07.42	—	08.42	09.42	—	11.42	12.42	13.49	14.42	15.42	16.42	17.42	18.42	20.42
Abzw. Baiern	05.09	06.36	06.54	—	07.44	—	08.44	09.44	—	11.44	12.44	13.51	14.44	15.44	16.44	17.44	18.44	20.44
Abzw. Kaulhausen	05.10	06.38	06.55	—	07.45	—	08.45	09.45	—	11.45	12.45	13.53	14.45	15.45	16.45	17.45	18.45	20.45
Abzw. Kaulhausen	≤	≤	06.55	—	≤	—	≤	≤	—	≤	≤	13.53	≤	15.45	16.45	≤	18.45	20.45

Schwaighausen	≲	≲	≲	—	≲	—	≲	≲	—	≲	≲	13.55	≲	15.46	16.46	≲	18.46	20.46
Schwaighausen Wendeplatz	≲	≲	06.58	—	≲	—	≲	≲	—	≲	≲	≲	≲	≲	≲	≲	≲	≲
Kaulhausen Ort	05.11	06.39	—	—	07.46	—	08.46	09.46	—	11.46	12.46	≲	14.46	≲	≲	17.46	≲	≲
Kaulhausen, Abzw. Dettenh.	05.12	06.42	—	—	07.48	—	08.48	09.48	—	11.48	12.48	≲	14.48	≲	≲	17.48	≲	≲
Wolfsegg Feuerwehrhaus	05.24	06.59	—	—	07.57	—	08.57	09.57	—	11.57	12.57	14.01	14.51	15.51	16.51	17.51	18.51	20.51
- Raiffeisenbank	05.23	06.58	—	—	07.56	—	08.56	09.56	—	11.56	12.56	14.03	14.52	15.52	16.52	17.52	18.52	20.52
- Birkenstraße	05.22	06.57	—	—	07.55	—	08.55	09.55	—	11.55	12.55	14.04	14.53	15.53	16.53	17.53	18.53	20.53
Schwarzhöfe	05.21	06.55	—	—	≲	—	≲	≲	—	≲	≲	14.05	14.54	≲	16.54	≲	18.54	≲
Judenberg Feuerwehrhaus	05.19	06.52	—	—	≲	—	≲	≲	—	≲	≲	14.07	14.55	≲	16.55	≲	18.55	≲
Sillen	05.17	06.49	—	—	07.54	—	08.54	09.54	—	11.54	12.54	14.10	14.57	15.54	16.57	17.54	18.57	20.54
Stetten Kieferstraße	05.16	06.48	—	—	07.53	—	08.53	09.53	—	11.53	12.53	14.12	14.58	15.55	16.58	17.55	18.58	20.55
- Wolfsegger Str.	05.15	06.47	—	—	07.52	—	08.52	09.52	—	11.52	12.52	14.13	14.58	15.55	16.58	17.55	18.58	20.55
Wall Gem. Wolfsegg	05.14	06.46	—	—	07.51	—	08.51	09.51	—	11.51	12.51	14.15	14.59	15.56	16.59	17.56	18.59	20.56
Hohenwarth bei Wolfsegg	05.13	06.45	—	—	07.50	—	08.50	09.50	—	11.50	12.50	14.16	15.00	15.57	17.00	17.57	19.00	20.57

s = nur an Schultagen T = Bus fährt ab Hainsacker Turl [P+R] weiter als RVV-Linie v = Bus fährt Haltestellen in anderer Reihenfolge an 13 nach Regensburg (über Hainsacker Schule)

Linie 14 Regensburg Hauptbahnhof - Oppersdorf - Hohenwarth - Judenberg - Wolfsegg

Montag - Freitag		
VERKEHRSHINWEIS		FRN
Regensburg Hauptbahnhof	22.16	01.30
- Ernst-Reuter-Platz	22.17	<
- Stobäusplatz	22.19	<
- Weißenburgstr.	22.21	<
- Weichs-DEZ	22.23	01.39
- Naabstraße	22.25	01.41
- Steinweg	22.27	01.44
- Am Holzhof	22.28	01.45
- Bei der Rinnen	22.29	01.46
- Pfälzer Siedlung	22.30	01.47
Neukareth Ri. Oppersdorf	22.31	<
Kareth Hauptstraße	22.32	<
- Pfälzer Weg	22.33	<
- In der Pfeifing	22.34	<
Oppersdorf Süd	22.35	<
- Ortsmitte	22.36	<
- Nord	22.38	<
Einhausen	22.39	<
Hainsacker Hochgrain	22.40	<
Harreshof	22.41	<
Hainsacker Turl [P+R]	<	02.08
- Am Kuffholz	22.42	<
Abzw. Baiern	22.44	02.09
Abzw. Kaulhausen	22.45	02.10
Abzw. Kaulhausen	22.45	<
Kaulhausen Ort	22.46	02.11
Kaulhausen, Abzw. Dettenh.	22.48	02.13
Abzw. Hohenwarth	<	02.14
Wolfsegg Feuerwehrhaus	22.51	02.15
- Ortsmitte	<	02.16

- Raiffeisenbank	22.52	—
- Birkenstraße	22.53	—
Sillen	22.54	—
Stetten Kieferstraße	22.55	—
- Wolfsegger Str.	22.55	—
Wall Gem. Wolfsegg	22.56	—
Hohenwarth bei Wolfsegg	22.57	—

FR = nur freitags

N = RVV-Nachtschwärmer N13; zusätzlich Nachtzuschlag von 1,00 Euro zum regulären Ticket; Zustieg an der Haltestelle Rgbg. HBF/Albertstr.

Linie 15 Hohenfels - Kallmünz - Steinsberg - Lorenzen - Lappersdorf - Regensburg Hauptbahnhof

Montag - Freitag	5		6			7	8	9	10	11	12	13	14		15	16		17		18	19	20	21	22	23	0
VERKEHRSHINWEIS			s SX		SY U	s							s			nFR										
Wolfsegg Ortsmitte	—	—	—	—	—	14	—	—	—	—	—	—	—	—		—	—	—	—	—	—	—	—	—	—	—
Hohenfels Parsberger Str.	—	41	—	21	—	≋	—	—	—	—	—	—	—	31		00	—	31	—	—	—	31	—	—	—	—
Fuchsmühle	—	45	—	25	—	≋	—	—	—	—	—	—	—	35		04	—	35	—	—	—	35	—	—	—	—
Lauf	—	49	—	29	—	≋	—	—	—	—	—	—	—	39		08	—	39	—	—	—	39	—	—	—	—
Rohrbach	12	52	—	32	—	≋	—	—	—	—	—	—	—	42		11	—	42	—	—	—	42	—	—	—	—
Kallmünz Schule	18	58	—	38	50	≋	38	38	38	38	38	38	—	48		18	38	48	18	18	18	48		18		19
Holzheim Post	23	03	—	43	55	≋	43	43	43	43	43	43	—	53		—	43	53	23	23	23	53		23		24
Trischlberg	27	07	—	47	≋	≋	47	47	47	47	47	47	—	57		—	47	57	27	27	27	57		27		28
Hohenwarth bei Steinsberg	30	10	—	50	≋	≋	50	50	50	50	50	50	—	00		—	50	00	30	30	30	00		30		31
Steinsberg Ortsmitte	32	12	47	52	≋	20	52	52	52	52	52	52	27	02		—	52	02	32	32	32	02		32		33
Eitlbrunn Kirche	35	15	50	55	≋	23	55	55	55	55	55	55	30	05		—	55	05	35	35	35	05		35		—
Loch Ortsmitte	37	17	52	57	≋	25	57	57	57	57	57	57	32	07		—	57	07	37	37	37	07		37		—
Holz	42	22	57	02	≋	30	02	02	02	02	02	02	37	12		—	02	12	42	42	42	12		42		—
Stettwies	44	24	59	04	≋	32	04	04	04	04	04	04	39	14		—	04	14	44	44	44	14		44		—
Lorenzen [P+R]	46	26	00	06	≋	34	06	06	06	06	06	06	41	16		—	06	16	46	46	46	16		46		—
Pielmühle	48	28	02	08	≋	36	08	08	08	08	08	08	43	18		—	08	18	48	48	48	18		48		—
Lappersdorf Oppersdorfer Str.	50	30	≋	10	≋	38	10	10	10	10	10	10	45	20		—	10	20	50	50	50	20		50		—
- Gymnasium	≋	≋	≋	≋	≋	42	≋	≋	≋	≋	≋	≋	≋	≋		—	≋	≋	≋	≋	≋	≋		≋		—
- Mittelschule	≋	≋	≋	≋	≋	44	≋	≋	≋	≋	≋	≋	≋	≋		—	≋	≋	≋	≋	≋	≋		≋		—
Neukareth	54	34	04	14	14	—	14	14	14	14	14	14	49	24		—	14	24	54	54	54	24		54		—
Rgbg. Pfälzer Siedlung	55	35	05	15	15	—	15	15	15	15	15	15	50	25		—	15	25	55	55	55	25		55		—
- Steinweg	59	39	09	19	19	—	19	19	19	19	19	19	54	29		—	19	29	59	59	59	29		59		—
- Weichs-DEZ	03	43	13	23	23	—	23	23	23	23	23	23	58	33		—	23	33	03		03	33		03		—
- Stobäusplatz	06	46	16	26	26	—	26	26	26	26	26	26	01	36		—	26	36	06		06	36		06		—
- Hauptbahnhof	10	50	20	30	30	—	30	30	30	30	30	30	05	40		—	30	40	10		10	40		10		—

s = nur an Schultagen
nFR = nicht freitags
SY = Schnellbus über Hainsacker Turl [P+R] (07.06), Kareth In der Pfeifing (07.11), K. Pfälzer Weg (07.12) u. K. Hauptstr. (07:13)
U = An der Haltetelle Hainsacker Am Kuffholz Umsteigemöglichkeit auf Linie 13 (ab Hainsacker Turl [P+R]) Ri. Lappersdorf.
SX = Schnellbus

Linie 15 Regensburg Hauptbahnhof - Lappersdorf - Lorenzen - Steinsberg - Kallmünz - Hohenfels

Montag - Freitag	5	6		8	9	10	11	12	13				14	15	16	17		18	19	20	21	23	0	1
VERKEHRSHINWEIS			s						vF EO	s		nvF EO		nFR									12	
Regensburg Hauptbahnhof	11	11	12	21	21		21	21	—	11	21	—		—	41	21	01	21	21	21	21	26	15	
- Stobäusplatz	14	14	≀	24	24		24	24	—	14	24	—		—	44	24	04	24	24	24	24	29	≀	
- Weichs-DEZ	18	18	≀	28	28		28	28	—	18	28	—		—	48	28	08	28	28	28	28	33	≀	
- Naabstraße	20	20	≀	30	30		30	30	—	20	30	—		—	50	30	10	30	30	30	30	35	≀	
- Steinweg	22	22	≀	32	32		32	32	—	22	32	—		—	52	32	12	32	32	32	32	37	≀	
- Pfälzer Siedlung	25	25	≀	35	35		35	35	—	25	35	—		—	55	35	15	35	35	35	35	40	≀	
Neukareth	≀	≀	≀	36	36		36	36	—	26	36	—		—	56	36	16	36	36	36	36	41	≀	
Lappersdorf Mittelschule	≀	≀	≀	≀	≀		≀	≀	12	≀	≀	—		—	≀	≀	≀	≀	≀	≀	≀	≀	≀	
- Gymnasium	≀	≀	≀	≀	≀		≀	≀	14	≀	≀	57		—	≀	≀	≀	≀	≀	≀	≀	≀	≀	
- Oppersdorfer Str.	≀	≀	≀	40	40		40	40	≀	30	40	≀		—	00	40	20	40	40	40	40	45	≀	
Pielmühle	≀	≀	≀	43	43		43	43	≀	33	43	≀		—	03	43	23	43	43	43	43	48	≀	
Lorenzen [P+R]	≀	≀	≀	45	45		45	45	≀	35	45	≀		—	05	45	25	45	45	45	45	50	≀	
Stettwies	≀	≀	≀	47	47		47	47	≀	37	47	≀		—	07	47	27	47	47	47	47	52	≀	
Ziegelhütte	≀	≀	≀	48	48		48	48	28	38	48	11		—	08	48	28	48	48	48	48	53	≀	
Loch Ortsmitte	≀	≀	37	54	54		54	54	34	44	54	17		—	14	54	34	54	54	54	54	59	≀	
Eitlbrunn Kirche	≀	≀	39	56	56		56	56	36	46	56	19		—	16	56	36	56	56	56	56	01	≀	
Steinsberg Ortsmitte	≀	≀	42	59	59		59	59	39	49	59	22		—	19	59	39	59	59	59	59	04	≀	
Hohenwarth bei Steinsberg	≀	≀	—	01	01		01	01	≀	—	01	≀		—	21	01	41	01	01	01	01	06	≀	
Dornau	45	36	—	≀	≀		≀	≀	≀	—	≀	≀		—	≀	≀	≀	≀	≀	≀	≀	≀	≀	
Holzheim Post	53	≀	—	08	08		08	08	≀	—	08	≀		—	28	08	48	08	08	08	08	13	≀	
Kallmünz Friedhofplatz	57	44	—	13	13		13	13	≀	—	13	≀		40	33	13	53	13	13	13	13	18	07	
Rohrbach	03	—	—	—	—		—	—	≀	—	19	≀		46	—	19	—	19	—	19	—	—	—	
Hohenfels Parsberger Str.	14	—	—	—	—		—	—	≀	—	30	≀		57	—	30	—	30	—	30	—	—	—	
Wolfsegg Raiffeisenbank	—	—	—	—	—		—	—	45	—	—	28		—	—	—	—	—	—	—	—	—	—	

vF = nur an Schultagen; am 23.12.14, 27.03.15, 22.05.15, 15.09.15 und 16.09.15 um 1:45 Std., am 31.07.15 um 2:30 Std. früher

nvF = nur an Schultagen; nicht am 23.12.14, 27.03.15, 22.05.15, 31.07.15, 15.09.15 und 16.09.15

s = nur an Schultagen

nFR = nicht freitags

12 = RVV-Linie 12

EO = über Oppersdorf und Einhausen

Linie 16 (Oberndorf -) Bad Abbach - Großberg / Niedergebraching - Regensburg Ernst-Reuter-Platz

Montag - Freitag																		
VERKEHRSHINWEIS					s	s	s	s							sf	s	s	
Oberndorf Kirche	—	—	06.49	—	—	—	—	—	—	—	—	—	—	—	—	—	—	—
Bad Abbach Frauenbrünnlstr.	05.33	06.13	≲	06.39	—	—	—	06.48	07.17	—	08.17	—	09.17	10.17	11.17	11.17	—	12.17
- Kaiser-Therme	05.36	06.16	≲	06.42	—	—	—	06.51	07.20	—	08.20	—	09.20	10.20	11.20	11.20	—	12.20
Peising Feuerwehr	05.40	06.20	≲	06.47	—	—	—	06.55	07.24	—	08.24	—	09.24	10.24	11.24	11.24	—	12.24
Bad Abbach Heidfeld	05.43	06.23	≲	06.51	—	06.58	—	≲	07.27	07.57	08.27	08.57	09.27	10.27	11.27	11.27	11.57	12.27
- Shopping Center	05.45	06.25	≲	06.53	—	07.00	—	07.01	07.29	07.59	08.29	08.59	09.29	10.29	11.29	11.29	11.59	12.29
- Neues Rathaus	05.46	06.26	≲	06.55	—	07.01	—	07.02	07.30	08.00	08.30	09.00	09.30	10.30	11.30	11.30	12.00	12.30
- Am Markt	05.48	06.28	≲	06.57	—	07.03	—	07.04	07.32	08.02	08.32	09.02	09.32	10.32	11.32	11.32	12.02	12.32
- Sportplatz	05.50	06.30	06.55	07.00	07.03	07.06	—	07.07	07.34	08.04	08.34	09.04	09.34	10.34	11.34	11.34	12.04	12.34
- Kühberg	05.51	06.31	06.56	07.02	07.04	07.08	—	07.09	07.35	08.05	08.35	09.05	09.35	10.35	11.35	11.35	12.05	12.35
Graßlfing B 16	≲	≲	≲	07.04	≲	07.10	—	07.11	≲	08.07	≲	09.07	≲	≲	11.37	≲	12.07	≲
- Regensburger Straße	05.54	06.34	06.59	≲	07.07	≲	07.11	≲	07.38	≲	08.38	≲	09.38	10.38	≲	11.38	≲	12.38
Großberg Kirche	05.57	06.37	07.02	≲	≲	≲	07.14	≲	07.41	≲	08.41	≲	09.41	10.41	≲	11.41	≲	12.41
- Steinerne Bank	06.01	06.41	07.06	≲	≲	≲	07.17	≲	07.44	≲	08.45	≲	09.45	10.45	≲	11.45	≲	12.45
Niedergebraching Arglestraße	≲	≲	≲	07.07	07.10	≲	≲	07.14	≲	08.10	≲	09.10	≲	≲	11.40	≲	12.10	≲
Hohengebraching	≲	≲	≲	07.10	07.13	≲	≲	07.17	≲	08.11	≲	09.11	≲	≲	11.41	≲	12.11	≲
Abzw. Pentling	06.03	06.43	07.08	07.14	07.17	07.16	≲	07.21	07.47	08.15	08.47	09.15	09.47	10.47	11.45	11.47	12.15	12.47
Pentling Hölkeringer Straße	≲	≲	≲	≲	≲	07.17	07.18	≲	≲	≲	≲	≲	≲	≲	≲	≲	≲	≲
Rgbg Von-Richthofen-Straße	06.07	06.47	07.12	07.18	07.21	≲	≲	07.25	07.51	08.19	08.51	09.19	09.51	10.51	11.49	11.51	12.19	12.51
- Nibelungenstraße	06.09	06.49	07.14	07.20	≲	≲	≲	07.27	07.53	08.21	08.53	09.21	09.53	10.53	11.51	11.53	12.21	12.53
- Klenzestraße	≲	≲	≲	≲	07.25	≲	≲	07.29	≲	≲	≲	≲	≲	≲	≲	≲	≲	≲
- Von-Müller-Gymnasium	≲	≲	≲	≲	≲	07.27	07.29	≲	≲	≲	≲	≲	≲	≲	≲	≲	≲	≲
- Augsburger Straße	06.10	06.50	07.15	07.21	≲	≲	≲	≲	07.54	08.22	08.54	09.22	09.54	10.54	11.52	11.54	12.22	12.54
- Justizgebäude	06.13	06.53	07.19	07.25	07.32	07.33	07.35	07.36	07.58	08.25	08.57	09.25	09.57	10.57	11.55	11.57	12.25	12.57
- Hauptbahnhof	06.15	06.55	07.22	07.28	07.35	≲	≲	≲	08.01	08.27	08.59	09.27	09.59	10.59	11.57	11.59	12.27	12.59
- Ernst-Reuter-Platz	06.17	06.57	07.24	07.30	07.37	≲	≲	≲	08.03	08.29	09.01	09.29	10.01	11.01	11.59	12.01	12.29	13.01
- Goethestraße	—	—	—	—	—	07.40	07.43	07.43	—	—	—	—	—	—	—	—	—	—
- Albertus-Magnus-Gym.	—	—	—	—	—	07.46	07.49	07.49	—	—	—	—	—	—	—	—	—	—

sf = nur an schulfreien Tagen s = nur an Schultagen

Linie 16 (Oberndorf -) Bad Abbach - Großberg / Niedergebraching - Regensburg Ernst-Reuter-Platz

Montag - Freitag																		
VERKEHRSHINWEIS																	FR	FR
Oberndorf Kirche	—	—	14.22	—	—	—	—	—	—	—	—	—	—	—	—	—	—	—
Bad Abbach Frauenbrünnlstr.	13.17	13.47	≲	14.17	15.17	16.17	16.46	17.17	17.46	18.17	—	19.17	—	20.17	21.17	22.17	23.42
- Kaiser-Therme	13.20	13.50	≲	14.20	15.20	16.20	16.50	17.20	17.50	18.20	—	19.20	—	20.20	21.20	22.20	23.50
Peising Feuerwehr	13.24	13.54	≲	14.24	15.24	16.24	16.54	17.24	17.54	18.24	—	19.24	—	20.24	21.24	22.24	23.54
Bad Abbach Heidfeld	13.27	13.57	≲	14.27	15.27	16.27	16.57	17.27	17.57	18.27	18.57	19.27	19.57	20.27	21.27	22.27	23.57
- Shopping Center	13.29	13.59	≲	14.29	15.29	16.29	16.59	17.29	17.59	18.29	18.59	19.29	19.59	20.29	21.29	22.29	23.59
- Neues Rathaus	13.30	14.00	≲	14.30	15.30	16.30	17.00	17.30	18.00	18.30	19.00	19.30	20.00	20.30	21.30	22.30	00.00
- Am Markt	13.32	14.02	≲	14.32	15.32	16.32	17.02	17.32	18.02	18.32	19.02	19.32	20.02	20.32	21.32	22.32	00.02
- Sportplatz	13.34	14.04	14.28	14.34	15.34	16.34	17.04	17.34	18.04	18.34	19.04	19.34	20.04	20.34	21.34	22.34	00.04
- Kühberg	13.35	14.05	—	14.35	15.35	16.35	17.05	17.35	18.05	18.35	19.05	19.35	20.05	20.35	21.35	22.35	00.05
Graßlfing B 16	≲	14.07	—	≲	≲	≲	17.07	≲	18.07	≲	19.07	≲	20.07	≲	≲	≲	≲
- Regensburger Straße	13.38	≲	—	14.38	15.38	16.38	≲	17.38	≲	18.38	≲	19.38	≲	20.38	21.38	22.38	00.08
Großberg Kirche	13.41	≲	—	14.41	15.41	16.41	≲	17.41	≲	18.41	≲	19.41	≲	20.41	21.41	22.41	00.11
- Steinerne Bank	13.45	≲	—	14.45	15.45	16.45	≲	17.45	≲	18.45	≲	19.45	≲	20.45	21.45	22.45	≲
Niedergebraching Arglestraße	≲	14.10	—	≲	≲	≲	17.10	≲	18.10	≲	19.10	≲	20.10	≲	≲	≲	00.16
Hohengebraching	≲	14.11	—	≲	≲	≲	17.11	≲	18.11	≲	19.11	≲	20.11	≲	≲	≲	00.17
Abzw. Pentling	13.47	14.15	—	14.47	15.47	16.47	17.15	17.47	18.15	18.47	19.15	19.47	20.15	20.47	21.47	22.47	00.21
Rgbg Von-Richthofen-Straße	13.51	14.19	—	14.51	15.51	16.51	17.19	17.51	18.19	18.51	19.19	19.51	20.19	20.51	21.51	22.51	00.25
- Nibelungenstraße	13.53	14.21	—	14.53	15.53	16.53	17.21	17.53	18.21	18.53	19.21	19.53	20.21	20.53	21.53	22.53	00.27
- Augsburger Straße	13.54	14.22	—	14.54	15.54	16.54	17.22	17.54	18.22	18.54	19.22	19.54	20.22	20.54	21.54	22.54	00.28
- Justizgebäude	13.57	14.25	—	14.57	15.57	16.57	17.25	17.57	18.25	18.57	19.25	19.57	20.25	20.57	21.57	22.57	00.31
- Hauptbahnhof	13.59	14.27	—	14.59	15.59	16.59	17.27	17.59	18.27	18.59	19.27	19.59	20.27	20.59	21.59	22.59	00.33
- Ernst-Reuter-Platz	14.01	14.29	—	15.01	16.01	17.01	17.29	18.01	18.29	19.01	19.29	20.01	20.29	21.01	22.01	23.01	00.35

FR = nur freitags

Linie 16 Regensburg Ernst-Reuter-Platz - Großberg / Niedergebraching - Bad Abbach (- Oberndorf)

Montag - Freitag																
VERKEHRSHINWEIS												s	sf	s	sA	s
Regensburg Goethestraße	—	—	—	—	—	—	—	—	—	—	—	—	—	—	13.05	—
- Ernst-Reuter-Platz	05.10	06.35	07.05	07.35	08.05	08.35	09.05	09.35	10.35	11.35	12.35	—	13.05	13.05	≲	13.20
- Hauptbahnhof	05.13	06.38	07.08	07.38	08.08	08.38	09.08	09.38	10.38	11.38	12.38	—	13.08	13.08	≲	13.23
- Justizgebäude	05.15	06.40	07.10	07.40	08.10	08.40	09.10	09.40	10.40	11.40	12.40	—	13.10	13.10	13.15	13.25
- Von-Müller-Gymnasium	≲	≲	≲	≲	≲	≲	≲	≲	≲	≲	≲	13.05	≲	≲	13.19	≲
- Wolfgangskirche	05.18	06.43	07.13	07.43	08.13	08.43	09.13	09.43	10.43	11.43	12.43	≲	13.13	13.13	≲	13.28
- Von-Richthofen-Straße	05.21	06.46	07.16	07.46	08.16	08.46	09.16	09.46	10.46	11.46	12.46	13.09	13.16	13.16	13.23	13.31
Abzw. Pentling	05.25	06.50	07.20	07.50	08.20	08.50	09.20	09.50	10.50	11.50	12.50	≲	13.20	13.20	13.27	13.35
Großberg Steinerne Bank	05.27	06.52	≲	07.52	≲	08.52	≲	09.52	10.52	11.52	12.52	≲	≲	13.22	13.29	13.37
Hohengebraching	≲	≲	07.24	≲	08.24	≲	09.24	≲	≲	≲	≲	13.17	13.24	≲	≲	≲
Niedergebraching Arglestraße	≲	≲	07.25	≲	08.25	≲	09.25	≲	≲	≲	≲	13.18	13.25	≲	≲	≲
Abzw. Niedergebraching	≲	≲	07.27	≲	08.27	≲	09.27	≲	≲	≲	≲	13.20	13.27	≲	≲	≲
Großberg Pentlinger Straße	05.29	06.54	≲	07.54	≲	08.54	≲	09.54	10.54	11.54	12.54	≲	≲	13.24	13.31	13.39
- Kirche	05.31	06.56	≲	07.56	≲	08.56	≲	09.56	10.56	11.56	12.56	≲	≲	13.26	13.33	13.41
Graßlfing Regensburger Str.	05.34	06.59	≲	07.59	≲	08.59	≲	09.59	10.59	11.59	12.59	≲	≲	13.29	13.36	13.44
- B 16	≲	≲	07.29	≲	08.29	≲	09.29	≲	≲	≲	≲	13.22	13.29	≲	≲	≲
Bad Abbach Kühberg	05.37	07.02	07.31	08.02	08.31	09.02	09.31	10.02	11.02	12.02	13.02	13.24	13.31	13.32	13.39	13.47
- Sportplatz	05.38	07.03	07.32	08.03	08.32	09.03	09.32	10.03	11.03	12.03	13.03	13.25	13.32	13.33	13.40	13.48
- Am Markt	05.40	07.05	07.34	08.05	08.34	09.05	09.34	10.05	11.05	12.05	13.05	13.27	13.34	13.35	13.42	≲
- Abbach Hebbergring	05.41	07.06	07.35	08.06	08.35	09.06	09.35	10.06	11.06	12.06	13.06	13.28	13.35	13.36	13.43	≲
- Neues Rathaus	05.42	07.07	07.36	08.07	08.36	09.07	09.36	10.07	11.07	12.07	13.07	13.29	13.36	13.37	13.44	≲
- Shopping Center	05.43	07.08	07.37	08.08	08.37	09.08	09.37	10.08	11.08	12.08	13.08	13.30	13.37	13.38	13.45	≲
- Heidfeld	05.45	07.10	07.39	08.10	08.39	09.10	09.39	10.10	11.10	12.10	13.10	13.32	13.39	13.40	13.47	≲
Peising Heckbergweg	05.49	07.14	—	08.14	—	09.14	—	10.14	11.14	12.14	13.14	13.36	13.43	13.44	13.51	≲
Bad Abbach Frauenbrünnlstr.	05.52	07.17	—	08.17	—	09.17	—	10.17	11.17	12.17	13.17	13.39	13.46	13.47	13.54	≲
- Stinkelbrunnstr.	05.53	07.18	—	08.18	—	09.18	—	10.18	11.18	12.18	13.18	13.40	13.47	13.48	13.55	≲
- Kaiser-Therme	05.55	07.20	—	08.20	—	09.20	—	10.20	11.20	12.20	13.20	13.42	13.50	13.50	13.57	≲
Oberndorf Kirche	—	—	—	—	—	—	—	—	—	—	—	—	—	—	—	13.53

sf = nur an schulfreien Tagen s = nur an Schultagen A = über AMG, Ostdt. Galerie

Linie 16 Regensburg Ernst-Reuter-Platz - Großberg / Niedergebraching - Bad Abbach (- Oberndorf)

Montag - Freitag																	
VERKEHRSHINWEIS	s															FR	FRN
Rgbg. Ernst-Reuter-Platz	13.22	13.35	14.35	15.35	16.05	16.35	17.05	17.35	18.05	18.35	19.05	19.35	20.05	20.35	21.35	23.00	01.10
- Hauptbahnhof	13.25	13.38	14.38	15.38	16.08	16.38	17.08	17.38	18.08	18.38	19.08	19.38	20.08	20.38	21.38	23.03	01.13
- Justizgebäude	13.27	13.40	14.40	15.40	16.10	16.40	17.10	17.40	18.10	18.40	19.10	19.40	20.10	20.40	21.40	23.05	01.15
- Wolfgangskirche	13.30	13.43	14.43	15.43	16.13	16.43	17.13	17.43	18.13	18.43	19.13	19.43	20.13	20.43	21.43	23.08	01.18
- Von-Richthofen-Straße	13.33	13.46	14.46	15.46	16.16	16.46	17.16	17.46	18.16	18.46	19.16	19.46	20.16	20.46	21.46	23.11	≲
Abzw. Pentling	13.37	13.50	14.50	15.50	16.20	16.50	17.20	17.50	18.20	18.50	19.20	19.50	20.20	20.50	21.50	23.15	01.34
Großberg Steinerne Bank	≲	13.52	14.52	15.52	≲	16.52	≲	17.52	≲	18.52	≲	19.52	≲	20.52	21.52	23.17	≲
Hohengebraching	13.41	≲	≲	≲	16.24	≲	17.24	≲	18.24	≲	19.24	≲	20.24	≲	≲	≲	01.36
Niedergebraching Arglestraße	13.42	≲	≲	≲	16.25	≲	17.25	≲	18.25	≲	19.25	≲	20.25	≲	≲	≲	01.37
Abzw. Niedergebraching	13.44	≲	≲	≲	16.27	≲	17.27	≲	18.27	≲	19.27	≲	20.27	≲	≲	≲	01.39
Großberg Pentlinger Straße	≲	13.54	14.54	15.54	≲	16.54	≲	17.54	≲	18.54	≲	19.54	≲	20.54	21.54	23.19	01.40
- Kirche	≲	13.56	14.56	15.56	≲	16.56	≲	17.56	≲	18.56	≲	19.56	≲	20.56	21.56	23.21	01.41
Graßlfing Regensburger Str.	≲	13.59	14.59	15.59	≲	16.59	≲	17.59	≲	18.59	≲	19.59	≲	20.59	21.59	23.24	01.44
- B 16	13.46	≲	≲	≲	16.29	≲	17.29	≲	18.29	≲	19.29	≲	20.29	≲	≲	≲	≲
Bad Abbach Kühberg	13.48	14.02	15.02	16.02	16.31	17.02	17.31	18.02	18.31	19.02	19.31	20.02	20.31	21.02	22.02	23.27	01.47
- Sportplatz	13.49	14.03	15.03	16.03	16.32	17.03	17.32	18.03	18.32	19.03	19.32	20.03	20.32	21.03	22.03	23.28	01.48
- Am Markt	13.51	14.05	15.05	16.05	16.34	17.05	17.34	18.05	18.34	19.05	19.34	20.05	20.34	21.05	22.05	23.30	01.50
- Abbach Hebbergring	13.52	14.06	15.06	16.06	16.35	17.06	17.35	18.06	18.35	19.06	19.35	20.06	20.35	21.06	22.06	23.31	01.51
- Neues Rathaus	13.53	14.07	15.07	16.07	16.36	17.07	17.36	18.07	18.36	19.07	19.36	20.07	20.36	21.07	22.07	23.32	01.52
- Shopping Center	13.54	14.08	15.08	16.08	16.37	17.08	17.37	18.08	18.37	19.08	19.37	20.08	20.37	21.08	22.08	23.33	01.53
- Heidfeld	13.56	14.10	15.10	16.10	16.39	17.10	17.39	18.10	18.39	19.10	19.39	20.10	20.39	21.10	22.10	23.35	01.55
Peising Heckbergweg	14.00	14.14	15.14	16.14	16.43	17.14	17.43	18.14	—	19.14	—	20.14	—	21.14	22.14	23.39	01.59
Bad Abbach Frauenbrünnlstr.	14.03	14.17	15.17	16.17	16.46	17.17	17.46	18.17	—	19.17	—	20.17	—	21.17	22.17	23.42	02.02
- Stinkelbrunnstr.	14.04	14.18	15.18	16.18	16.47	17.18	17.47	18.18	—	19.18	—	20.18	—	21.18	22.18	23.43	02.03
- Kaiser-Therme	14.06	14.20	15.20	16.20	16.50	17.20	17.50	18.20	—	19.20	—	20.20	—	21.20	22.20	23.45	02.05
Lengfeld Deutenhof	14.13	—	—	—	—	—	—	—	—	—	—	—	—	—	—	—	—
Saalhaupt Obere Dorfstraße	14.22	—	—	—	—	—	—	—	—	—	—	—	—	—	—	—	—

s = nur an Schultagen FR = nur freitags N = RVV-Nachtschwärmer; zusätzlich Nachtzuschlag von 1,00 Euro je Ticket

Linie 17

Regendorf - Lorenzen - Lappersdorf - Kareth - Stadtamhof - Wöhrdstraße - Arnulfsplatz - Regensburg HBF/Albertstraße

Montag - Freitag	5	6						7	8	9	10	11		12		13			14		15	16	17	18	19	20	21
VERKEHRSHINWEIS				s	sf	s	s	s					s		nvF		nvF	s									
Edlhausen Gde. Regenstauf	—	—	—	41	41	—	—	—		—	—	—	—	—	—	—	—	—	12	—	—	—	—	—	—	—	—
Regendorf Am Riesen	45	05	25	≲	≲	—	59	—	49		05	05	05	25	05	—	05	—	50	≲	25	05	05	05	05	05	05
- Ortsmitte	48	08	28	≲	≲	—	02	—	52		08	08	08	28	08	—	08	—	53	≲	28	08	08	08	08	08	08
- Schloß	49	09	29	45	45	—	03	—	53		09	09	09	29	09	—	09	—	54	16	29	09	09	09	09	09	09
- Ortsmitte	≲	≲	≲	46	46	—	≲	—	≲		≲	≲	≲	≲	≲	—	≲	—	≲	17	≲	≲	≲	≲	≲	≲	≲
- Holzgartenweg	≲	≲	≲	48	48	—	≲	—	≲		≲	≲	≲	≲	≲	—	≲	—	≲	19	≲	≲	≲	≲	≲	≲	≲
- Am Riesen	≲	≲	≲	49	49	—	≲	—	≲		≲	≲	≲	≲	≲	—	≲	—	≲	20	≲	≲	≲	≲	≲	≲	≲
- Regensburger Str.	52	12	32	54	54	—	06	—	56		12	12	12	32	12	—	12	—	57	—	32	12	12	12	12	12	12
Benhof	53	13	33	55	55	—	07	—	57		13	13	13	33	13	—	13	—	58	—	33	13	13	13	13	13	13
Lorenzen [P+R]	54	14	34	56	56	—	08	—	58		14	14	14	34	14	—	14	—	59	—	34	14	14	14	14	14	14
Lorenzen Regenstrand	55	—	35	57	57	—	09	—	59		15	15	15	35	15	—	15	—	00	—	35	15	15	15	15	15	15
Pielmühle Rodauer Weg	56	—	≲	≲	≲	—	≲	—	00		16	≲	16	≲	≲	—	16	—	≲	—	36	16	≲	16	≲	16	≲
Rodau Altenheim	57	—	≲	≲	≲	56	≲	24	01		17	≲	17	≲	≲	45	17	30	≲	—	37	17	≲	17	≲	17	≲
Pielmühle Rodauer Weg	58	—	≲	≲	≲	57	≲	25	02		18	≲	18	≲	≲	46	18	31	≲	—	38	18	≲	18	≲	18	≲
Pielmühle	59	—	36	58	58	58	10	26	03		19	16	19	36	16	47	19	32	01	—	39	19	16	19	16	19	16
Lappersdorf Industriestr.	00	—	37	59	59	≲	11	27	04		20	17	20	37	17	48	20	33	02	—	40	20	17	20	17	20	17
- Oppersdorfer Str.	01	—	38	00	00	≲	12	28	05		21	18	21	38	18	49	21	34	03	—	41	21	18	21	18	21	18
- Am Hohensand	02	—	39	01	01	00	13	29	06		22	19	22	39	19	50	22	35	04	—	42	22	19	22	19	22	19
- Lessingstraße	02	—	39	≲	01	00	14	30	06		22	19	22	39	19	50	22	35	04	—	42	22	19	22	19	22	19
- Ludwig-Thoma-Str.	03	—	40	≲	02	01	15	32	07		23	20	23	40	20	51	23	36	05	—	43	23	20	23	20	23	20
- Eichendorffstr.	04	—	41	≲	03	02	16	34	08		24	21	24	41	21	52	24	37	06	—	44	24	21	24	21	24	21
- Goethestraße	05	—	42	≲	04	03	17	36	09		25	22	25	42	22	53	25	38	07	—	45	25	22	25	22	25	22
- Watzlikstraße	06	—	43	≲	05	04	18	37	10		26	23	26	43	23	54	26	39	08	—	46	26	23	26	23	26	23
Oppersdorf Ortsmitte	≲	—	≲	≲	≲	≲	20	≲	≲		≲	≲	≲	44	≲	55	≲	40	≲	—	≲	≲	≲	≲	≲	≲	≲
- Feuerwehr	≲	—	≲	≲	≲	≲	21	≲	≲		≲	≲	≲	45	≲	56	≲	41	≲	—	≲	≲	≲	≲	≲	≲	≲
- Ortsmitte	≲	—	≲	≲	≲	≲	22	≲	≲		≲	≲	≲	46	≲	57	≲	42	≲	—	≲	≲	≲	≲	≲	≲	≲
- Süd	07	—	44	≲	06	05	23	38	11		27	24	27	47	24	58	27	43	09	—	47	27	24	27	24	27	24
Kareth In der Pfeifing	08	—	45	04	07	06	24	39	12		28	25	28	48	25	59	28	44	10	—	48	28	25	28	25	28	25
- Pfälzer Weg	09	—	46	05	08	07	25	40	13		29	26	29	49	26	00	29	45	11	—	49	29	26	29	26	29	26
- Am Tunnel	10	—	47	06	09	≲	26	41	14		30	27	30	50	27	—	30	46	12	—	50	30	27	30	27	30	27

- Hauptstraße	<	—	<	<	<	08	<	<	<	<	<	<	<	<	—	<	<	<	—	<	<	<	<	<	<	<	<
Neukareth	<	—	<	<	<	09	<	<	<	<	<	<	<	<	—	<	<	<	—	<	<	<	<	<	<	<	<
Rgbg. Pfälzer Siedlung	<	—	<	<	<	10	<	<	<	<	<	<	<	<	—	<	<	<	—	<	<	<	<	<	<	<	<
- Bei der Rinnen	<	—	<	<	<	11	<	<	<	<	<	<	<	<	—	<	<	<	—	<	<	<	<	<	<	<	<
- Am Holzhof	<	—	<	<	<	12	<	<	<	<	<	<	<	<	—	<	<	<	—	<	<	<	<	<	<	<	<
- Dreifaltigkeitsberg	11	—	48	07	10	<	27	42	15	31	28	31	51	28	—	31	47	13	—	51	31	28	31	28	31	28	28
- Schelmengraben	12	—	49	08	11	<	28	43	16	32	29	32	52	29	—	32	48	14	—	52	32	29	32	29	32	29	29
- Dultplatz	13	—	50	09	12	<	<	44	17	33	30	33	53	30	—	33	49	15	—	53	33	30	33	30	33	30	30
- Auf der Grede	14	—	51	10	13	<	<	45	18	34	31	34	54	31	—	34	50	16	—	54	34	31	34	31	34	31	31
- Stadtamhof	16	—	53	12	15	<	<	47	20	36	33	36	56	33	—	36	52	18	—	56	36	33	36	33	36	33	33
- Steinweg	18	—	55	14	17	14	<	49	22	38	35	38	58	35	—	38	54	20	—	58	38	35	38	35	38	35	35
- Naabstraße	20	—	57	16	18	16	<	51	24	40	37	40	00	37	—	40	56	22	—	00	40	37	40	37	40	37	37
- Weichs-DEZ	23	—	00	19	22	19	<	54	27	43	40	43	03	40	—	43	59	25	—	03	43	40	43	40	43	40	40
- Wöhrdstraße	25	—	02	21	24	21	<	56	29	45	42	45	05	42	—	45	01	27	—	05	45	42	45	42	45	42	42
- Eiserne Brücke	26	—	03	22	25	22	<	57	30	46	43	46	06	43	—	46	02	28	—	06	46	43	46	43	46	43	43
- Thundorferstraße	27	—	04	23	26	23	<	58	31	47	44	47	07	44	—	47	03	29	—	07	47	44	47	44	47	44	44
- Fischmarkt	28	—	05	24	27	24	<	59	32	48	45	48	08	45	—	48	04	30	—	08	48	45	48	45	48	45	45
- Arnulfsplatz	30	—	07	26	29	26	<	01	34	50	47	50	10	47	—	50	06	32	—	10	50	47	50	47	50	47	47
- Bismarckplatz	31	—	08	27	30	27	<	02	35	51	48	51	11	48	—	51	07	33	—	11	51	48	51	48	51	48	48
- Justizgebäude	33	—	10	29	32	29	<	04	37	53	50	53	13	50	—	53	09	35	—	13	53	50	53	50	53	50	50
- Bahnhofstraße	34	—	11	30	33	30	<	05	38	54	51	54	14	51	—	54	10	36	—	14	54	51	54	51	54	51	51
- HBF/Albertstraße	35	—	12	31	34	31	<	06	39	55	52	55	15	52	—	55	11	37	—	15	55	52	55	52	55	52	52
- Würzburger Straße	—	—	—	—	—	—	29	—	—	—	—	—	—	—	—	—	—	—	—	—	—	—	—	—	—	—	—
- Pfaffensteiner Brücke	—	—	—	—	—	—	31	—	—	—	—	—	—	—	—	—	—	—	—	—	—	—	—	—	—	—	—
- Albertus-Magnus-Gym.	—	—	—	—	—	—	35	—	—	—	—	—	—	—	—	—	—	—	—	—	—	—	—	—	—	—	—
- Gumpelzhaimerstraße	—	—	—	—	—	—	37	—	—	—	—	—	—	—	—	—	—	—	—	—	—	—	—	—	—	—	—
- Goethe-Gymnasium	—	—	—	—	—	—	40	—	—	—	—	—	—	—	—	—	—	—	—	—	—	—	—	—	—	—	—
- Taxisstraße	—	—	—	—	—	—	43	—	—	—	—	—	—	—	—	—	—	—	—	—	—	—	—	—	—	—	—

nvF = nur an Schultagen; nicht am 23.12.14, 27.03.15, 22.05.15, 31.07.15, 15.09.15 und 16.09.15 sf = nur an schulfreien Tagen s = nur an Schultagen

Linie 17

Regensburg HBF/Albertstraße - Arnulfsplatz - Wöhrdstraße - Stadtamhof - Kareth - Lappersdorf - Lorenzen - Regendorf

Montag - Freitag	4	5	6				7	8	9	10		11	12		13			14	15	16	17	18	19	20	21	22	23
VERKEHRSHINWEIS					s	s					s		nvF		nvF	s										13	
Regensburg Taxisstraße	—		—	—	—	—	—	—	—	—	—	—	—	—	—	08	—	—	—	—	—	—	—	—		—	
- Goethe-Gymnasium	—		—	—	—	—	—	—	—	—	—	—	—	—	—	09	—	—	—	—	—	—	—	—		—	
- Gumpelzhaimerstraße	—		—	—	—	—	—	—	—	—	—	—	—	—	—	12	—	—	—	—	—	—	—	—		—	
- Albertus-Magnus-Gym.	—		—	—	—	—	—	—	—	—	—	—	—	—	—	13	—	—	—	—	—	—	—	—		—	
- HBF/Albertstraße	57		—	52	10	40	02	07	07	07	37	07	05	17	—	≀	17	17	17	17	17	17	17	17		45	
- Justizgebäude	58		—	53	11	41	03	08	08	08	38	08	06	18	—	≀	18	18	18	18	18	18	18	18		≀	
- Bismarckplatz	00		—	55	13	43	05	10	10	10	40	10	08	20	—	≀	20	20	20	20	20	20	20	20		≀	
- Arnulfsplatz	01		—	56	14	44	06	11	11	11	41	11	09	21	—	≀	21	21	21	21	21	21	21	21		≀	
- Fischmarkt	02		—	57	15	45	07	12	12	12	42	12	10	22	—	≀	22	22	22	22	22	22	22	22		≀	
- Thundorferstraße	03		—	58	16	46	08	13	13	13	43	13	11	23	—	≀	23	23	23	23	23	23	23	23		≀	
- Eiserne Brücke	05		—	00	18	48	10	15	15	15	45	15	13	25	—	≀	25	25	25	25	25	25	25	25		50	
- Wöhrdstraße	06		—	01	19	49	11	16	16	16	46	16	14	26	—	≀	26	26	26	26	26	26	26	26		51	
- Weichs-DEZ	09		—	04	22	52	14	19	19	19	49	19	17	29	—	≀	29	29	29	29	29	29	29	29		54	
- Naabstraße	11		—	06	24	54	16	21	21	21	51	21	19	31	—	≀	31	31	31	31	31	31	31	31		56	
- Steinweg	14		—	09	27	57	19	24	24	24	54	24	22	34	—	≀	34	34	34	34	34	34	34	34		59	
- Stadtamhof	16		—	11	≀	59	21	26	26	26	56	26	24	36	—	≀	36	36	36	36	36	36	36	36		≀	
- Auf der Grede	17		—	12	≀	00	22	27	27	27	57	27	25	37	—	≀	37	37	37	37	37	37	37	37		≀	
- Dultplatz	19		—	14	≀	02	24	29	29	29	59	29	27	39	—	≀	39	39	39	39	39	39	39	39		≀	
- Am Holzhof	≀		—	≀	28	≀	≀	≀	≀	≀	≀	≀	≀	≀	—	≀	≀	≀	≀	≀	≀	≀	≀	≀		00	
- Bei der Rinnen	≀		—	≀	29	≀	≀	≀	≀	≀	≀	≀	≀	≀	—	≀	≀	≀	≀	≀	≀	≀	≀	≀		01	
- Pfälzer Siedlung	≀		—	≀	30	≀	≀	≀	≀	≀	≀	≀	≀	≀	—	≀	≀	≀	≀	≀	≀	≀	≀	≀		02	
- Schelmengraben	20		—	15	≀	03	25	30	30	30	00	30	28	40	—	19	40	40	40	40	40	40	40	40		≀	
- Dreifaltigkeitsberg	21		—	16	≀	04	26	31	31	31	01	31	29	41	—	20	41	41	41	41	41	41	41	41		≀	
Kareth Am Tunnel	22		—	17	≀	05	27	32	32	32	02	32	30	42	—	21	42	42	42	42	42	42	42	42		≀	
- Pfälzer Weg	23		—	18	≀	06	28	33	33	33	03	33	31	43	16	22	43	43	43	43	43	43	43	43		≀	
- In der Pfeifing	24		—	19	≀	07	29	34	34	34	04	34	32	44	17	23	44	44	44	44	44	44	44	44		≀	
Oppersdorf Süd	25		—	20	≀	08	30	35	35	35	05	35	33	45	18	24	45	45	45	45	45	45	45	45		≀	
- Ortsmitte	≀		—	≀	≀	≀	31	≀	≀	≀	≀	36	34	≀	19	25	46	≀	≀	≀	≀	≀	≀	≀		≀	
- Feuerwehr	≀		—	≀	≀	≀	32	≀	≀	≀	≀	37	35	≀	20	26	47	≀	≀	≀	≀	≀	≀	≀		≀	
- Ortsmitte	≀		—	≀	≀	≀	33	≀	≀	≀	≀	38	36	≀	21	27	48	≀	≀	≀	≀	≀	≀	≀		≀	

Lappersdorf Watzlikstraße	26	—	21	≀	09	34	36	36	36	06	39	37	46	22	28	49	46	46	46	46	46	46	46	46	≀
- Goethestraße	27	—	22	≀	10	35	37	37	37	07	40	38	47	23	29	50	47	47	47	47	47	47	47	47	≀
- Eichendorffstr.	28	—	23	≀	11	36	38	38	38	08	41	39	48	24	30	51	48	48	48	48	48	48	48	48	≀
- Ludwig-Thoma-Str.	29	—	24	≀	12	37	39	39	39	09	42	40	49	25	31	52	49	49	49	49	49	49	49	49	≀
- Lessingstraße	29	—	24	≀	12	37	39	39	39	09	42	40	49	25	31	52	49	49	49	49	49	49	49	49	≀
- Am Hohensand	30	—	25	≀	13	38	40	40	40	10	43	41	50	26	32	53	50	50	50	50	50	50	50	50	≀
- Oppersdorfer Str.	31	—	26	≀	14	39	41	41	41	11	44	42	51	27	34	54	51	51	51	51	51	51	51	51	07
- Industriestr.	32	—	27	34	15	40	42	42	42	12	45	43	52	28	35	55	52	52	52	52	52	52	52	52	08
Pielmühle Rodauer Weg	≀	—	≀	≀	16	≀	≀	43	≀	≀	46	44	≀	29	≀	56	≀	53	≀	53	≀	≀	≀	53	≀
Rodau Altenheim	≀	—	≀	≀	17	≀	≀	44	≀	≀	47	45	≀	30	≀	57	≀	54	≀	54	≀	≀	≀	54	≀
Pielmühle Rodauer Weg	≀	—	≀	≀	—	≀	≀	45	≀	≀	48	—	≀	—	≀	58	≀	55	≀	55	≀	≀	≀	55	≀
Pielmühle	33	—	28	35	—	41	43	46	43	13	49	—	53	—	36	59	53	56	53	56	53	53	56	56	09
Lorenzen Regenstrand	34	—	29	36	—	42	44	47	44	14	50	—	54	—	37	00	54	57	54	57	54	54	57	57	10
Lorenzen [P+R]	35	15	30	37	—	43	45	48	45	15	51	—	55	—	38	01	55	58	55	58	55	55	58	58	11
Benhof	36	16	31	38	—	44	46	49	46	16	52	—	56	—	39	02	56	59	56	59	56	56	59	59	12
Regendorf Regensburger Str.	37	17	32	39	—	45	47	50	47	17	53	—	57	—	40	03	57	00	57	00	57	57	00	00	13
Abzw. Regendorf	38	18	≀	40	—	46	48	51	48	18	54	—	58	—	41	04	58	01	58	01	58	58	01	01	≀
Holzgartenweg	40	20	≀	42	—	48	50	53	50	20	56	—	00	—	43	06	00	03	00	03	00	00	03	03	≀
- Am Riesen	41	21	≀	43	—	49	51	54	51	21	57	—	01	—	44	07	01	04	01	04	01	01	04	04	≀
- Ortsmitte	—	—	≀	—	—	—	—	—	—	—	—	—	—	—	—	09	—	—	—	—	—	—	—	—	14
- Schloß	—	—	≀	—	—	—	—	—	—	—	—	—	—	—	—	10	—	—	—	—	—	—	—	—	15
Edlhausen Gde. Regenstauf	—	—	35	—	—	—	—	—	—	—	—	—	—	—	—	12	—	—	—	—	—	—	—	—	—

MVF = nur an Schultagen; nicht am 23.12.14, 27.03.15, 22.05.15, 31.07.15, 15.09.15 und 16.09.15 s = nur an Schultagen 13 = RVV-Linie 13

Linie 17

Regensburg HBF/Albertstraße - Arnulfsplatz - Wöhrdstraße - Stadtamhof - Kareth - Lappersdorf - Lorenzen - Regendorf

Montag - Freitag	0	1	2
VERKEHRSHINWEIS	FR 13	FR N	
Regensburg Arnulfsplatz	—	25	
- HBF/Albertstraße	45	30	
- Eiserne Brücke	50	35	
- Wöhrdstraße	51	36	
- Weichs-DEZ	54	39	
- Naabstraße	56	41	
- Steinweg	59	44	
- Am Holzhof	00	45	
- Bei der Rinnen	01	46	
- Pfälzer Siedlung	02	47	
Lappersdorf Oppersdorfer Str.	07	52	
- Industriestr.	08	53	
Pielmühle	09	54	
Lorenzen Regenstrand	10	55	
Lorenzen [P+R]	11	56	
Benhof	12	57	
Regendorf Regensburger Str.	13	58	
- Ortsmitte	14	59	
- Schloß	15	00	

FR = nur freitags 13 = RVV-Linie 13 N = RVV-Nachtschwärmer N13; zusätzlich Nachtzuschlag von 1,00 Euro zum regulären Ticket

RVV-Vorverkaufsstellen und Verkaufsautomaten in Regensburg:

Stadt-Westen

• Papeterie Nagelneu	Franz-von-Taxis-Ring 53
• Shell-Station; Inh. Scheitterer	Prüfeninger Str. 41
• Westbad (Kasse)	Messerschmittstr. 4
• TABA-PRESS	Agnesstr. 24

Stadt-Osten

• Presse Gernert	Landshuter Str. 60
• Bistro Krankenhaus St. Josef	Landshuter Str. 65
• Lotto-Toto Rieß	Prinz-Rupprecht-Str. 1
• PressePlus im Candis	Straubinger Str. 24
• Getränke Scharl	Friedrich-Viehbacher-Allee 7
• Bürgerbüro Burgweinting	Friedrich-Viehbacher-Allee 3
• Markgrafen-Getränkemarkt	Metzgerweg 9 (Schwabelweis)

Linie 18 HBF/Albertstraße - Schwabenstraße - Burgweinting

Montag - Freitag	6			7			8-17			18			19		20-23		0
HBF/Albertstraße	06	36	59	19	39	59	19	39	59	19	39		00	30	00	30	00
- HBF Süd/Arcaden	08	38	01	21	41	01	21	41	01	21	41		02	32	02	32	02
- Beethovenstraße	09	39	02	22	42	02	22	42	02	22	42		03	33	03	33	03
- Alfons-Auer-Straße	11	41	04	24	44	04	24	44	04	24	44		04	34	04	34	04
- Hornstraße	12	42	05	25	45	05	25	45	05	25	45		05	35	05	35	05
- Burgunderstraße	13	43	06	26	46	06	26	46	06	26	46		06	36	06	36	06
- Friesenstraße	14	44	07	27	47	07	27	47	07	27	47		07	37	07	37	07
- Schwabenstraße	16	46	09	29	49	09	29	49	09	29	49		09	39	09	39	09
- Markomannenstraße	17	47	10	30	50	10	30	50	10	30	50		10	40	10	40	10
Burgweinting Römerstraße	19	49	12	32	52	12	32	52	12	32	52		11	41	11	41	11
- Minervastraße	20	50	13	33	53	13	33	53	13	33	53		12	42	12	42	12
- Garbenstraße	21	51	14	34	54	14	34	54	14	34	54		13	43	13	43	13
- Burgweinting Kirche	23	53	16	36	56	16	36	56	16	36	56		15	45	15	45	15
- Friedrich-Viehbacher-Allee	24	54	17	37	57	17	37	57	17	37	57		16	46	16	46	16
- Burgweinting Bahnhof	26	56	19	39	59	19	39	59	19	39	59		18	48	18	48	18
- Rudolf-Schlichtinger-Straße	27	57	20	40	00	20	40	00	20	40	00		19	49	19	49	19
- Hermann-Höcherl-Str.	29	59	22	42	02	22	42	02	22	42	02		21	51	21	51	21

Linie 18 Burgweinting - Schwabenstraße - HBF/Albertstraße

Montag - Freitag	5	6			7-17			18		19-23	
Burgw. Herm.-Höcherl-Str.	32	02	32	52	12	32	52	12	32	03	33
- Rudolf-Schlichtinger-Straße	34	04	34	54	14	34	54	14	34	05	35
- Burgweinting Bahnhof	35	05	35	55	15	35	55	15	35	06	36
- Friedrich-Viehbacher-Allee	37	07	37	57	17	37	57	17	37	08	38
- Burgweinting Kirche	38	08	38	58	18	38	58	18	38	09	39
- Garbenstraße	39	09	39	59	19	39	59	19	39	10	40
- Minervastraße	40	10	40	00	20	40	00	20	40	11	41
- Römerstraße	41	11	41	01	21	41	01	21	41	12	42
Markomannenstraße	43	13	43	03	23	43	03	23	43	14	44
- Schwabenstraße	45	15	45	05	25	45	05	25	45	15	45
- Friesenstraße	46	16	46	06	26	46	06	26	46	16	46
- Burgunderstraße	47	17	47	07	27	47	07	27	47	17	47
- Hornstraße	48	18	48	08	28	48	08	28	48	18	48
- Alfons-Auer-Straße	50	20	50	10	30	50	10	30	50	20	50
- Beethovenstraße	51	21	51	11	31	51	11	31	51	21	51
- HBF Süd/Arcaden	53	23	53	13	33	53	13	33	53	23	53
- HBF/Albertstraße	56	26	56	16	36	56	16	36	56	26	56

Linie 19

Teugn - Lengfeld - Bad Abbach - Großberg - Pentling - Regensburg Klinikum - Universität - Hauptbahnhof

Montag - Freitag												
VERKEHRSHINWEIS	7	v	v	VLZ	7			7				
Teugn Grundschule	—	06.40	—	—	—	09.20	12.20	—	—	—	17.20	—
- Lengfelder Str.	—	06.39	—	—	—	09.21	12.21	—	—	—	17.21	—
Saalhaupt Obere Dorfstraße	—	06.45	—	—	—	≲	≲	—	—	—	≲	—
Lengfeld Deutenhof	05.43	≲	06.55	—	08.25	09.25	12.25	13.30	15.25	16.25	17.25	18.25
- Teugner Straße	05.45	≲	06.57	—	08.27	09.27	12.27	13.32	15.27	16.27	17.27	18.27
Bad Abbach Kühberg	05.50	≲	07.02	—	08.32	09.32	12.32	13.37	15.32	16.32	17.32	18.32
- Abzw. Heidfeld	≲	06.53	≲	—	≲	≲	≲	≲	≲	≲	≲	≲
- Neues Rathaus	05.51	06.56	07.03	—	08.33	09.33	12.33	13.38	15.33	16.33	17.33	18.33
- Abbach Hebbergring	05.52	06.57	07.04	—	08.34	09.34	12.34	13.39	15.34	16.34	17.34	18.34
- Am Markt	05.53	06.58	07.05	—	08.35	09.35	12.35	13.40	15.35	16.35	17.35	18.35
- Sportplatz	05.55	07.01	07.07	—	08.37	09.37	12.37	13.42	15.37	16.37	17.37	18.37
- Kühberg	05.56	07.03	07.08	—	08.38	09.38	12.38	13.43	15.38	16.38	17.38	18.38
Graßlfing B 16	05.58	≲	07.10	—	08.40	09.40	12.40	13.45	15.40	16.40	17.40	18.40
Großberg Gebrachinger Weg	06.00	≲	07.12	—	08.42	09.42	12.42	13.47	15.42	16.42	17.42	18.42
- Steinerne Bank	06.03	≲	07.15	—	08.45	09.45	12.45	13.50	15.45	16.45	17.45	18.45
- Studentenstadt	06.04	≲	07.16	07.50	08.46	09.46	12.46	13.51	15.46	16.46	17.46	18.46
Pentling Ortsmitte	06.06	≲	07.18	07.52	08.48	09.48	12.48	13.53	15.48	16.48	17.48	18.48
Pentling Ahornstraße	06.07	≲	07.19	07.53	08.49	09.49	12.49	13.54	15.49	16.49	17.49	18.49
Regensburg Augsburger Str.	≲	07.12	≲	≲	≲	≲	≲	≲	≲	≲	≲	≲
- Klinikum	06.12	≲	07.24	07.58	08.54	09.54	12.54	13.59	15.54	16.54	17.54	18.54
- Universität	06.16	≲	07.29	08.03	08.59	09.59	12.59	14.04	15.59	16.59	17.59	18.59
- Galgenberg	06.18	≲	07.31	08.05	09.01	10.01	13.01	14.06	16.01	17.01	18.01	19.01
- Haydnstraße	06.19	≲	07.32	08.06	09.02	10.02	13.02	14.07	16.02	17.02	18.02	19.02
- HBF Süd/Arcaden	06.21	≲	07.34	08.08	09.04	10.04	13.04	14.09	16.04	17.04	18.04	19.04
- Justizgebäude	≲	07.14	07.39	≲	≲	≲	≲	≲	≲	≲	≲	≲
- Hauptbahnhof	06.23	07.16	07.37	08.11	09.07	10.07	13.07	14.12	16.07	17.07	18.07	19.07
- Goethestraße	—	—	07.45	—	—	—	—	—	—	—	—	—

VLZ = nur während der Vorlesungszeiten (01.10.-23.12.2014, 07.-30.01.2015, 16.03.-17.07.2015, 01.10.15 - 23.12.15)

7 = ab Ingolstadt (RBO 6008, VLK 7)

v = Bus fährt Haltestellen in anderer Reihenfolge an

Linie 19 Regensburg Hauptbahnhof - Universität - Klinikum - Pentling - Großberg - Bad Abbach - Lengfeld - Teugn

Montag - Freitag										
VERKEHRSHINWEIS		7		7	16v					
Regensburg Hauptbahnhof	06.25	06.28	08.28	11.55	13.25	14.28	15.28	16.28	17.28	18.28
- Justizgebäude	≲	≲	≲	≲	13.27	≲	≲	≲	≲	≲
- Wolfgangskirche	≲	≲	≲	≲	13.30	≲	≲	≲	≲	≲
- Ernst-Reuter-Platz	≲	06.30	08.30	11.57	13.22	14.30	15.30	16.30	17.30	18.30
- HBF Süd/Arcaden	≲	06.32	08.32	11.59	≲	14.32	15.32	16.32	17.32	18.32
- Haydnstraße	≲	06.34	08.34	12.01	≲	14.34	15.34	16.34	17.34	18.34
- Otto-Hahn-Straße	≲	06.37	08.37	12.04	≲	14.37	15.37	16.37	17.37	18.37
- Universität	≲	06.39	08.39	12.06	≲	14.39	15.39	16.39	17.39	18.39
- Neuprüll	≲	06.41	08.41	12.08	≲	14.41	15.41	16.41	17.41	18.41
- Klinikum	≲	06.44	08.44	12.11	≲	14.44	15.44	16.44	17.44	18.44
Pentling Ahornstraße	≲	06.48	08.48	12.15	≲	14.48	15.48	16.48	17.48	18.48
Pentling Ortsmitte	≲	06.49	08.49	12.16	≲	14.49	15.49	16.49	17.49	18.49
Großberg Studentenstadt	≲	06.51	08.51	12.18	≲	14.51	15.51	16.51	17.51	18.51
- Steinerne Bank	≲	06.52	08.52	12.19	≲	14.52	15.52	16.52	17.52	18.52
- Gebrachinger Weg	≲	06.55	08.55	12.22	≲	14.55	15.55	16.55	17.55	18.55
Graßlfing B 16	≲	06.57	08.57	12.24	13.46	14.57	15.57	16.57	17.57	18.57
Bad Abbach Kühberg	≲	06.59	08.59	12.26	13.48	14.59	15.59	16.59	17.59	18.59
- Sportplatz	≲	07.00	09.00	12.27	13.49	15.00	16.00	17.00	18.00	19.00
- Am Markt	≲	07.02	09.02	12.29	13.51	15.02	16.02	17.02	18.02	19.02
- Abbach Hebbergring	≲	07.03	09.03	12.30	13.52	15.03	16.03	17.03	18.03	19.03
- Neues Rathaus	≲	07.04	09.04	12.31	13.53	15.04	16.04	17.04	18.04	19.04
- Kühberg	≲	07.05	09.05	12.32	≲	15.05	16.05	17.05	18.05	19.05
- Stinkelbrunnstr.	≲	≲	≲	≲	14.04	≲	≲	≲	≲	≲
Lengfeld Teugner Straße	≲	07.10	09.10	12.37	14.11	15.10	16.10	17.10	18.10	19.10
- Deutenhof	06.52	07.12	09.12	12.39	14.13	15.12	16.12	17.12	18.12	19.12
Teugn Lengfelder Str.	—	—	09.15	—	14.16	—	—	17.15	—	19.15
- Grundschule	—	—	09.17	—	14.17	—	—	17.17	—	19.17
Saalhaupt Obere Dorfstraße	—	—	—	—	14.22	—	—	—	—	—

16 = RVV-Linie 16, nur an Schultagen 7 = bis Ingolstadt (RBO 6008, VLK 7) v = Bus fährt Haltestellen in anderer Reihenfolge an

Linie 20

Luckenpaint - Thalmassing - Gebelkofen - Obertraubling - Otto-Hahn-Straße (Uni) - Hauptbahnhof

Montag - Freitag

VERKEHRSHINWEIS		U1			sv	v				s	v			U3v	U3v	U3v
Neueglofsheim		—	—	—	—	—	—	—	—	—	—	—	16.23	17.21	18.51	19.53
Obersanding		—	—	—	—	—	—	—	—	—	—	—	16.26	17.24	18.54	19.56
Luckenpaint	an	—	—	—	—	—	—	—	—	—	—	—	16.29	17.27	18.57	19.59
Luckenpaint	ab	05.06	—	06.11	—	06.45	07.56	09.00	11.26	—	13.30	15.56	17.04	18.08	19.08	20.08
Obersanding		05.09	—	06.14	—	06.48	07.59	09.01	11.29	—	13.33	15.59	≲	≲	≲	≲
Neueglofsheim		05.12	—	06.17	—	06.51	08.02	09.04	11.32	—	13.36	16.02	≲	≲	≲	≲
Thalmassing Kirche		05.16	—	06.21	06.57	06.57	08.06	09.06	11.36	—	13.42	16.06	≲	18.12	19.12	20.12
- Raiffeisenbank		05.17	—	06.22	06.56	06.56	08.07	09.07	11.37	—	13.41	16.07	17.07	18.11	19.11	20.11
- Stadtberg		05.20	—	06.25	06.53	≲	08.10	09.10	11.40	—	≲	16.10	17.10	≲	≲	≲
Gebelkofen Ortsmitte		05.24	—	06.29	≲	≲	08.14	09.14	11.44	—	≲	16.14	17.14	≲	≲	≲
Gebelkofen Abzw.		05.25	—	06.30	06.59	07.00	08.15	09.15	11.45	—	13.45	16.15	17.15	18.15	19.15	20.15
Obertr. Abzw. Niedertr.		05.29	—	06.34	07.03	07.04	08.19	09.19	11.49	—	13.49	16.19	17.19	18.19	19.19	20.19
- Kirche	an	05.30	—	06.35	07.04	07.05	08.20	09.20	11.50	—	13.50	16.20	17.20	18.20	19.20	20.20
Linie 31 Obertr. Kirche	*ab*	*05.33*					*08.26*	*09.26*	*11.56*		*13.56*	*16.26*	*17.26*	*18.26*	*19.24*	*20.24*
Linie 31 Neutr. Haidauer Str.	*an*	*05.46*					*08.39*	*09.39*	*12.09*		*14.09*	*16.39*	*17.39*	*18.39*	*19.37*	*20.37*
Linie 31 Neutr. Rathaus	*an*	*05.51*					*08.45*	*09.45*	*12.15*		*14.15*	*16.45*	*17.45*	*18.45*	*19.42*	*20.42*
- Kirche	ab	(X)05.35	(Y)05.45	06.35	07.04	07.05	08.20	09.20	11.50	—	13.50	16.20	17.20	(X)18.28	(X)19.25	(X)20.25
Oberhinkofen		≲	(Y)05.51	06.41	07.10	07.11	08.26	09.26	11.56	—	13.56	16.26	17.26	≲	≲	≲
Regensburg Alfons-Auer-Straße		≲		≲	07.20	≲	≲	≲	≲	13.05	≲	≲	≲	≲	≲	≲
- Franz-Hartl-Straße		≲	(Y)05.58	06.48	≲	07.18	08.33	09.33	12.03	≲	14.03	16.33	17.33	≲	≲	≲
- Otto-Hahn-Straße		≲	(Y)06.01	06.51	≲	07.21	08.36	09.36	12.06	≲	14.06	16.36	17.36	≲	≲	≲
- Galgenberg		≲	(Y)06.02	06.52	≲	07.22	08.37	09.37	12.07	≲	14.07	16.37	17.37	≲	≲	≲
- Hauptbahnhof		(X)05.55	(Y)06.06	06.56	07.26	07.26	08.41	09.41	12.11	13.11	14.11	16.41	17.41	(X)18.50	(X)19.45	(X)20.45

s = nur an Schultagen

U1 = Bus endet in Obertraubling. Umsteigemöglichkeit auf L30 (über Burgweinting) und L21 (über Oberhinkofen/Uni) nach Rgbg.

U3 = Bus endet in Obertraubling. Umsteigemöglichkeit auf L30 (über Burgweinting) nach Rgbg.

(X) = Linie 30

(Y) = Linie 21

v = Bus fährt Haltestellen in anderer Reihenfolge an

Linie 20

Hauptbahnhof - Otto-Hahn-Straße (Uni) - Obertraubling - Gebelkofen - Thalmassing - Luckenpaint

Montag - Freitag														
VERKEHRSHINWEIS											U4	U4	U4	Tv
Regensburg Hauptbahnhof		07.10	08.15	10.15	12.15	13.30	14.45	15.45	16.45	17.45	(Y)18.15	(Y)19.15	(Y)20.15	(Y)00.00
- Otto-Hahn-Straße		07.15	08.20	10.20	12.20	13.35	14.50	15.50	16.50	17.50	(Y)18.20	(Y)19.20	(Y)20.20	(Y)00.05
- Franz-Hartl-Straße		07.18	08.23	10.23	12.23	13.38	14.53	15.53	16.53	17.53	(Y)18.23	(Y)19.23	(Y)20.23	(Y)00.08
Oberhinkofen		07.25	08.30	(W)10.30	12.30	13.45	15.00	16.00	17.00	18.00	(Y)18.30	(Y)19.30	(Y)20.30	(Y)00.15
Piesenkofen Einthaler Weg		07.28	08.33	≲	12.33	13.48	15.03	16.03	17.03	18.03	(Y)18.33	(Y)19.33	(Y)20.33	(Y)00.18
Obertraubling Kirche	an	07.31	08.36	≲	12.36	13.51	15.06	16.06	17.06	18.06	(Y)18.36	(Y)19.36	(Y)20.36	(Y)00.21
Linie 30 Neutr. Rathaus	*ab*	*07.08*	*08.08*		*12.08*		*14.38*	*15.38*	*16.38*	*17.38*	*18.08*	*19.08*	*20.08*	
Linie 30 Neutr. Haidauer Str.	*ab*	*07.15*	*08.15*		*12.15*		*14.45*	*15.45*	*16.45*	*17.45*	*18.15*	*19.13*	*20.13*	
Linie 30 Obertr. Kirche	*an*	*07.28*	*08.28*		*12.28*		*14.58*	*15.58*	*16.58*	*17.58*	*18.28*	*19.25*	*20.25*	
- Kirche	ab	07.31	08.36	≲	12.36	13.51	15.06	16.06	17.06	18.06	18.36	19.36	20.36	(Y)00.21
- Abzw. Niedertraubling		07.32	08.37	≲	12.37	13.52	15.07	16.07	17.07	18.07	18.37	19.37	20.37	(Y)00.22
Gebelkofen Abzw.		07.36	08.41	≲	12.41	13.56	15.11	16.11	17.11	18.11	18.41	19.41	20.41	(Y)00.41
Gebelkofen Ortsmitte		07.37	08.42	≲	12.42	≲	15.12	16.12	≲	≲	≲	19.42	20.42	≲
Wolkering Kirchbergstraße		07.38	08.43	10.37	12.43	≲	15.13	16.13	≲	≲	≲	19.43	20.43	≲
Thalmassing Wolkeringer Straße		07.42	08.47	10.41	12.47	≲	15.17	16.17	≲	≲	≲	19.47	20.47	≲
- Kirche		≲	≲	≲	≲	13.59	≲	≲	17.14	18.14	18.44	≲	≲	(Y)00.36
- Raiffeisenbank		07.43	08.48	10.42	12.48	14.00	15.18	16.18	17.15	18.15	18.45	19.48	20.48	(Y)00.37
- Kirche		≲	≲	≲	12.49	14.02	15.19	16.19	17.17	18.17	18.47	19.49	20.49	—
Untersanding Ortsmitte		≲	≲	≲	12.55	14.08	15.25	16.25	17.23	18.23	18.53	19.55	20.55	—
Obersanding		≲	≲	≲	12.56	14.09	15.26	16.26	17.24	18.24	18.54	19.56	20.56	—
Luckenpaint		07.46	08.51	10.45	12.59	14.12	15.29	16.29	17.27	18.27	18.57	19.59	20.59	—

T = nur freitags; Für Fahrgäste mit Zustieg in Regensburg und Obertraubling und den Zielen "Gebelkofen", "Abzw. Einthal" und "Egglfing" gilt bei dieser Fahrt die Zone 3 als nicht durchfahren.

U4 = Mit L21 bis Obertr. Kirche; dort Umstieg auf L20 Richtung Thalmassing/Luckenpaint

(W) = Bus fährt über Truppenübungsplatz. Bitte an der Haltestelle bei Gasthof Weitzer zusteigen.

(Y) = Linie 21

v = Bus fährt Haltestellen in anderer Reihenfolge an

Linie 21

Petzkofen - Aufhausen - Alteglofsheim - Obertraubling - Oberhinkofen - Regensburg Otto-Hahn-Str. (Uni) - Hbf.

Montag - Freitag																		
VERKEHRSHINWEIS		v				s	s	s	sf	s					vF			
Inkofen	—	05.47	—	—	—	—	—	—	—	—	—	—	—	—	—	—	—	—
Grünthal Abzw. Pfakofen	—	≲	—	—	—	—	—	—	07.01	07.01	—	—	—	—	—	—	—	—
Pfakofen Kirche	—	06.03	—	—	—	—	—	—	07.05	07.05	—	—	—	—	12.26	—	—	—
- Kapelle	—	06.05	—	—	—	—	—	—	07.08	07.08	—	—	—	—	12.29	—	—	—
Gansbach	—	≲	—	—	—	—	—	—	07.10	07.10	—	—	—	—	≲	—	—	—
Aufhausen Etzweg	—	≲	—	—	—	—	—	—	07.11	07.11	—	—	—	—	≲	—	—	—
Rogging Kreuzung	—	06.02	—	—	—	—	—	—	≲	≲	—	—	—	—	≲	—	—	—
Hellkofen	—	≲	—	06.16	—	—	07.05	—	≲	≲	08.16	—	—	—	≲	14.16	—	—
Petzkofen Wendeplatz	—	≲	05.48	06.18	06.42	—	≲	—	07.14	07.14	08.18	09.18	10.18	12.18	≲	14.18	16.18	17.18
Petzkofen	—	≲	05.49	06.19	06.43	—	≲	—	07.15	07.15	08.19	09.19	10.19	12.19	≲	14.19	16.19	17.19
Aufhausen Abzw. Petzkofen	—	≲	05.50	06.20	06.44	—	≲	—	07.16	07.16	08.20	09.20	10.20	12.20	≲	14.20	16.20	17.20
- Kindergarten	—	≲	05.51	06.21	06.45	—	≲	—	07.17	07.17	08.21	09.21	10.21	12.21	≲	14.21	16.21	17.21
- Sparkasse	—	≲	05.52	06.22	06.46	—	≲	—	07.18	07.18	08.22	09.22	10.22	12.22	≲	14.22	16.22	17.22
Triftlfing	—	≲	05.55	06.25	06.49	—	07.07	—	07.21	07.21	08.25	09.25	10.25	12.25	≲	14.25	16.25	17.25
Langenerling Brücke	—	≲	05.58	06.28	06.52	—	07.09	—	07.24	07.24	08.28	09.28	10.28	12.28	≲	14.28	16.28	17.28
- Gasthaus	—	≲	05.59	06.29	06.53	—	07.10	—	07.25	07.25	08.29	09.29	10.29	12.29	≲	14.29	16.29	17.29
Gailsbach	—	06.08	≲	≲	≲	—	≲	—	≲	≲	≲	≲	≲	≲	12.33	≲	≲	≲
Hagelstadt Siedlung	—	06.10	≲	≲	≲	—	≲	—	≲	≲	≲	≲	≲	≲	12.35	≲	≲	≲
- Rathaus	—	≲	06.03	06.33	06.57	—	≲	—	07.29	07.29	08.33	09.33	10.33	12.33	≲	14.33	16.33	17.33
- Bahnhof	—	≲	06.04	06.34	06.58	—	≲	—	07.30	07.30	08.34	09.34	10.34	12.34	12.36	14.34	16.34	17.34
Obersanding	—	06.21	≲	≲	≲	—	07.25	—	≲	≲	≲	≲	≲	≲	≲	≲	≲	≲
Thalmassing Stadtberg	—	≲	≲	≲	≲	07.25	≲	—	≲	≲	≲	≲	≲	≲	≲	≲	≲	≲
- Wolkeringer Straße	—	≲	≲	≲	≲	07.26	≲	—	≲	≲	≲	≲	≲	≲	≲	≲	≲	≲
- Raiffeisenbank	—	06.27	≲	≲	≲	07.29	07.30	—	≲	≲	≲	≲	≲	≲	≲	≲	≲	≲
Gebelkofen Abzw.	—	06.32	≲	≲	≲	≲	07.34	—	≲	≲	≲	≲	≲	≲	≲	≲	≲	≲
Alteglofsheim Landshuter Str.	—	≲	06.07	06.37	07.01	≲	≲	07.25	07.33	07.33	08.37	09.37	10.37	12.37	≲	14.37	16.37	17.37
- Am Schlosshof	—	≲	06.09	06.39	07.03	≲	≲	07.27	07.35	07.35	08.39	09.39	10.39	12.39	≲	14.39	16.39	17.39
- Buchenweg	—	≲	06.10	06.40	07.04	≲	≲	07.28	07.36	07.36	08.40	09.40	10.40	12.40	≲	14.40	16.40	17.40
- Schule	—	≲	06.11	06.41	07.05	≲	≲	07.29	07.37	07.37	08.41	09.41	10.41	12.41	≲	14.41	16.41	17.41
- Adolph-Kolping-Straße	—	≲	06.11	06.41	07.05	≲	≲	07.29	07.37	07.37	08.41	09.41	10.41	12.41	≲	14.41	16.41	17.41

Köfering Abzw. Bahnhof		—	≲	≲	≲	≲	≲	≲	≲	≲	≲	≲	≲	≲	12.39	≲	≲	≲
Köfering (B 15)		—	≲	≲	≲	≲	≲	≲	≲	≲	≲	≲	≲	≲	12.40	≲	≲	≲
Gemeindeplatz		—	≲	06.12	06.42	07.06	≲	≲	07.30	07.38	07.38	08.42	09.42	10.42	12.42	≲	14.42	16.42	17.42
- Schloss		—	≲	06.13	06.43	07.07	≲	≲	07.31	07.39	07.39	08.43	09.43	10.43	12.43	≲	14.43	16.43	17.43
- Sportheim		—	≲	06.14	06.44	07.08	≲	≲	07.32	07.40	07.40	08.44	09.44	10.44	12.44	≲	14.44	16.44	17.44
Obertr. Abzw. Niedertr.	an	—	X06.37	06.19	06.49	07.13	X07.37	X07.38	X07.45	07.45	X07.49	08.49	09.49	10.49	12.49	X12.45	14.49	16.49	17.49
Linie 31 Obertr. Abzw. Niedertr.	*ab*				*06.57*						*07.57*	*08.57*	*09.57*	*10.57*	*12.57*		*14.57*	*16.57*	*17.57*
Linie 31 Neutr. Haidauer Str.	*an*				*07.09*						*08.09*	*09.09*	*10.09*	*11.09*	*13.09*		*15.09*	*17.09*	*18.09*
Linie 31 Neutr. Rathaus	*an*				*07.15*						*08.15*	*09.15*	*10.15*	*11.15*	*13.15*		*15.15*	*17.15*	*18.15*
Linie 30 Obertr. Abzw. Niedertr.	*ab*		*06.52*			*07.27*					*07.57*	*08.57*	*09.57*	*10.57*			*14.57*	*16.57*	*17.57*
Linie 30 Burgweinting Kirche	*an*		*07.01*			*07.36*					*08.06*	*09.06*	*10.06*	*11.06*			*15.06*	*17.06*	*18.06*
Linie 30 Krankenh. St. Josef	*an*		*07.06*			*07.41*					*08.11*	*09.11*	*10.11*	*11.11*			*15.11*	*17.11*	*18.11*
Linie 30 Regensburg HBF	*an*					*07.50*					*08.20*	*09.20*	*10.20*	*11.20*			*15.20*	*17.20*	*18.20*
- Abzw. Niedertraubling	ab	—	X06.37	06.19	06.49	07.13	X07.37	X07.38	X07.45	07.45	X07.49	08.49	09.49	10.49	12.49	X12.45	14.49	16.49	17.49
- Realschule		—	≲	≲	≲	≲	07.39	07.40	07.47	≲	07.52	≲	≲	≲	≲	≲	≲	≲	≲
- Kirche		05.45	≲	06.20	06.50	07.14	≲	≲	—	07.46	07.57	08.50	09.50	10.50	12.50	≲	14.50	16.50	17.50
- Grundschule		05.46	≲	06.21	06.51	07.15	≲	≲	—	07.47	07.58	08.51	09.51	10.51	12.51	≲	14.51	16.51	17.51
Neutraubling Hartinger Straße		≲	06.41	≲	≲	≲	≲	≲	—	≲	≲	≲	≲	≲	≲	12.48	≲	≲	≲
- Zwickauer Straße		≲	06.43	≲	≲	≲	≲	≲	—	≲	≲	≲	≲	≲	≲	12.49	≲	≲	≲
- Realschule		≲	—	≲	≲	≲	07.43	07.44	—	≲	≲	≲	≲	≲	≲	12.50	≲	≲	≲
- Gymnasium		≲	—	≲	≲	≲	07.46	07.47	—	≲	≲	≲	≲	≲	≲	—	≲	≲	≲
Piesenkofen Einthaler Weg		05.47	—	06.22	06.52	07.16	—	—	—	07.48	07.59	08.52	09.52	10.52	12.52	—	14.52	16.52	17.52
Oberhinkofen		05.51	—	06.26	06.56	07.20	—	—	—	07.52	08.03	08.56	09.56	10.56	12.56	—	14.56	16.56	17.56
Scharmassing		05.53	—	06.28	06.58	07.22	—	—	—	07.54	08.05	08.58	09.58	10.58	12.58	—	14.58	16.58	17.58
Unterisling		05.55	—	06.30	07.00	07.24	—	—	—	07.56	08.07	09.00	10.00	11.00	13.00	—	15.00	17.00	18.00
Regensburg Franz-Hartl-Straße		05.58	—	06.33	07.03	07.27	—	—	—	07.59	08.10	09.03	10.03	11.03	13.03	—	15.03	17.03	18.03
- Otto-Hahn-Straße		06.01	—	06.36	07.06	07.30	—	—	—	08.02	08.13	09.06	10.06	11.06	13.06	—	15.06	17.06	18.06
- Haydnstraße		06.03	—	06.38	07.08	07.32	—	—	—	08.04	08.15	09.08	10.08	11.08	13.08	—	15.08	17.08	18.08
- HBF Süd/Arcaden		06.04	—	06.39	07.09	07.33	—	—	—	08.05	08.16	09.09	10.09	11.09	13.09	—	15.09	17.09	18.09
- Hauptbahnhof		06.06	—	06.41	07.11	07.35	—	—	—	08.07	08.18	09.11	10.11	11.11	13.11	—	15.11	17.11	18.11

Weitere Fahrtmöglichkeiten für Köfering, Alteglofsheim und Hagelstadt siehe Linie 24

vF = nur an Schultagen; am 23.12.14, 27.03.15, 22.05.14 und 15.09.15 um 1:30 Std., am 31.07.15 um 2:40 Std. früher sf = nur an schulfreien Tagen s = nur an Schultagen X = Haltestelle Obertr. Abzw. Niedertr. Ri. Neutr. v = Bus fährt Haltestellen in anderer Reihenfolge an

Linie 21

Petzkofen - Aufhausen - Alteglofsheim - Obertraubling - Oberhinkofen - Regensburg Otto-Hahn-Str. (Uni) - Hbf.

Montag - Freitag				
VERKEHRSHINWEIS			v	FRv
Grünthal Abzw. Pfakofen		—	21.18	23.18
Pfakofen Kirche		—	21.16	23.16
- Kapelle		—	21.14	23.14
Gansbach		—	21.12	23.12
Aufhausen Etzweg		—	21.11	23.11
Hellkofen		18.16	≲	≲
Petzkofen Wendeplatz		18.18	21.05	23.05
Petzkofen		18.19	21.06	23.06
Aufhausen Abzw. Petzkofen		18.20	21.07	23.07
- Kindergarten		18.21	21.08	23.08
- Sparkasse		18.22	21.09	23.09
Triftlfing		18.25	21.03	23.03
Langenerling Brücke		18.28	21.01	23.01
- Gasthaus		18.29	21.00	23.00
Hagelstadt Rathaus		18.33	≲	≲
- Bahnhof		18.34	21.20	23.20
Alteglofsheim Landshuter Str.		18.37	21.22	23.22
- Am Schlosshof		18.39	21.24	23.24
- Buchenweg		18.40	21.25	23.25
- Schule		18.41	21.26	23.26
- Adolph-Kolping-Straße		18.41	21.26	23.26
Köfering Gemeindeplatz		18.42	21.27	23.27
- Schloss		18.43	21.28	23.28
- Sportheim		18.44	21.29	23.29
Obertr. Abzw. Niedertr.	an	18.49	21.34	23.34
Linie 31 Obertr. Abzw. Niedertr.	*ab*	*18.57*		
Linie 31 Neutr. Haidauer Str.	*an*	*19.09*		
Linie 31 Neutr. Rathaus	*an*	*19.15*		

Linie 30 Obertr. Abzw. Niedertr.	*ab*	*18.54*		*23.51*
Linie 30 Burgweinting Kirche	*an*	*19.03*		*00.00*
Linie 30 Krankenh. St. Josef	*an*	*19.08*		*00.05*
Linie 30 Regensburg HBF	*an*	*19.15*		*00.12*
- Abzw. Niedertraubling	ab	18.49	21.34	23.34
- Kirche		18.50	21.35	23.35
- Grundschule		18.51	21.36	23.36
Piesenkofen Einthaler Weg		18.52	21.37	23.37
Oberhinkofen		18.56	21.41	23.41
Scharmassing		18.58	21.43	23.43
Unterisling		19.00	21.45	23.45
Regensburg Franz-Hartl-Straße		19.03	21.48	23.48
- Otto-Hahn-Straße		19.06	21.51	23.51
- Haydnstraße		19.08	21.53	23.53
- HBF Süd/Arcaden		19.09	21.54	23.54
- Hauptbahnhof		19.11	21.56	23.56

Weitere Fahrtmöglichkeiten für Köfering, Alteglofsheim und Hagelstadt siehe Linie 24

FR = nur freitags v = Bus fährt Haltestellen in anderer Reihenfolge an

Linie 21

Regensburg Hbf. - Otto-Hahn-Str. (Uni) - Oberhinkofen - Obertraubling - Alteglofsheim - Aufhausen - Petzkofen

Montag - Freitag

VERKEHRSHINWEIS				s				vFv	vF	vFv		FR		nFR					v	nFRv
Regensburg Hauptbahnhof		06.23	07.15	—		09.15	11.15	—	—	—	13.20	—	15.15	—	16.15	17.15	18.15	19.15	20.15	22.15
- HBF Süd/Arcaden		06.25	07.17	—		09.17	11.17	—	—	—	13.22	—	15.17	—	16.17	17.17	18.17	19.17	20.17	22.17
- Haydnstraße		06.26	07.18	—		09.18	11.18	—	—	—	13.23	—	15.18	—	16.18	17.18	18.18	19.18	20.18	22.18
- Galgenberg		06.27	07.19	—		09.19	11.19	—	—	—	13.24	—	15.19	—	16.19	17.19	18.19	19.19	20.19	22.19
- Otto-Hahn-Straße		06.28	07.20	—		09.20	11.20	—	—	—	13.25	—	15.20	—	16.20	17.20	18.20	19.20	20.20	22.20
- Franz-Hartl-Straße		06.31	07.23	—		09.23	11.23	—	—	—	13.28	—	15.23	—	16.23	17.23	18.23	19.23	20.23	22.23
Unterisling		06.34	07.26	—		09.26	11.26	—	—	—	13.31	—	15.26	—	16.26	17.26	18.26	19.26	20.26	22.26
Neutraubling Rathaus		≲	≲	—		≲	≲	—	—	—	≲	15.10	≲	16.22	≲	≲	≲	≲	≲	≲
- Realschule		≲	≲	—		≲	≲	—	13.01	13.01	≲	≲	≲	16.25	≲	≲	≲	≲	≲	≲
- Gymnasium		≲	≲	08.15		≲	≲	—	13.07	13.07	≲	≲	≲	16.28	≲	≲	≲	≲	≲	≲
- Zwickauer Straße		≲	≲	08.18		≲	≲	—	13.10	13.10	≲	15.15	≲	16.31	≲	≲	≲	≲	≲	≲
Scharmassing		06.36	07.28	≲		09.28	11.28	—	≲	≲	13.33	≲	15.28	≲	16.28	17.28	18.28	19.28	20.28	22.28
Oberhinkofen		06.38	07.30	≲		09.30	11.30	—	≲	≲	13.35	≲	15.30	≲	16.30	17.30	18.30	19.30	20.30	22.30
Piesenkofen Einthaler Weg		06.40	07.33	≲		09.33	11.33	—	≲	≲	13.38	≲	15.33	≲	16.33	17.33	18.33	19.33	20.33	22.33
Obertraubling Realschule		≲	≲	≲		≲	≲	13.12	13.13	13.13	≲	≲	≲	≲	≲	≲	≲	≲	≲	≲
- Grundschule		06.42	07.35	≲		09.35	11.35	≲	≲	≲	13.40	≲	15.35	≲	16.35	17.35	18.35	19.35	20.35	22.35
- Kirche		06.43	07.36	≲		09.36	11.36	≲	≲	≲	13.41	≲	15.36	≲	16.36	17.36	18.36	19.36	20.36	22.36
- Abzw. Niedertraubling	an	06.44	07.37	08.22		09.37	11.37	13.16	13.17	≲	13.42	15.19	15.37	16.35	16.37	17.37	18.37	19.37	20.37	22.37
Linie 31 Regensburg HBF	*ab*		*07.06*			*09.06*	*11.06*						*15.06*	*16.06*		*17.06*	*18.06*	*19.06*	*20.06*	
Linie 31 Krankenh. St. Josef	*ab*		*07.13*			*09.13*	*11.13*						*15.13*	*16.13*		*17.13*	*18.13*	*19.13*	*20.13*	
Linie 31 Burgweinting Kirche	*ab*		*07.18*			*09.18*	*11.18*						*15.18*	*16.18*		*17.18*	*18.18*	*19.17*	*20.17*	
Linie 31 Abzw.Niedertr.Ri.Neutr.	*an*		*07.27*			*09.27*	*11.27*						*15.27*	*16.27*		*17.27*	*18.27*	*19.25*	*20.25*	
Linie 30 Neutr. Marktplatz	*ab*		*07.09*			*09.09*	*11.09*				*13.09*		*15.09*	*16.09*		*17.09*	*18.09*	*19.09*	*20.09*	
Linie 30 Neutr. Haidauer Str.	*ab*		*07.15*			*09.15*	*11.15*				*13.15*		*15.15*	*16.15*		*17.15*	*18.15*	*19.13*	*20.13*	
Linie 30 Obertr. Abzw. Niedertr.	*an*		*07.27*			*09.27*	*11.27*				*13.27*		*15.27*	*16.27*		*17.27*	*18.27*	*19.24*	*20.24*	
- Abzw. Niedertraubling	ab	06.44	07.37	08.22		09.37	11.37	13.16	13.17	≲	13.42	15.19	15.37	16.35	16.37	17.37	18.37	19.37	20.37	22.37
Abzw. Einthal		≲	≲	≲		≲	≲	≲	13.19	≲	≲	15.22	≲	16.38	≲	≲	≲	≲	≲	≲
Egglfing		≲	≲	≲		≲	≲	≲	13.20	≲	≲	15.23	≲	16.39	≲	≲	≲	≲	≲	≲

Gebelkofen Abzw.	<	<	<	<	<	<	13.22	<	<	15.24	<	16.40	<	<	<	<	<	<
Köfering (B 15)	06.47	<	08.25	<	<	13.19	<	<	<	<	<	<	<	<	<	<	<	<
Köfering Sportheim	<	07.42	<	09.42	11.42	<	<	<	13.47	<	15.42	<	16.42	17.42	18.42	19.42	20.42	22.42
- Schloss	<	07.43	<	09.43	11.43	<	<	<	13.48	<	15.43	<	16.43	17.43	18.43	19.43	20.43	22.43
- Gemeindeplatz	<	07.45	<	09.45	11.45	<	<	<	13.50	<	15.45	<	16.45	17.45	18.45	19.45	20.45	22.45
Alteglofsheim A.-Kolping-Str.	<	07.45	<	09.45	11.45	13.23	<	<	13.50	<	15.45	<	16.45	17.45	18.45	19.45	20.45	22.45
- Buchenweg	<	07.47	<	09.47	11.47	13.25	<	<	13.52	<	15.47	<	16.47	17.47	18.47	19.47	20.47	22.47
- Ringstraße	06.49	<	<	<	<	<	<	<	<	<	<	<	<	<	<	<	<	<
- Am Schlosshof	06.51	07.48	<	09.48	11.48	13.26	<	<	13.53	<	15.48	<	16.48	17.48	18.48	19.48	20.48	22.48
- Landshuter Str.	06.54	07.51	<	09.51	11.51	13.29	<	<	13.56	<	15.51	<	16.51	17.51	18.51	19.51	20.51	22.51
Thalmassing Stadtberg	<	<	<	<	<	<	<	13.25	<	<	<	<	<	<	<	<	<	<
- Kirche	<	<	<	<	<	<	<	13.30	<	15.25	<	16.41	<	<	<	<	<	<
- Raiffeisenbank	<	<	<	<	<	<	13.26	13.28	<	15.26	<	16.42	<	<	<	<	<	<
Luckenpaint	<	<	<	<	<	<	13.28	—	<	15.28	<	16.44	<	<	<	<	<	<
Untersanding Ortsmitte	<	<	<	<	<	<	13.31	—	<	15.31	<	16.47	<	<	<	<	<	<
Hagelstadt Bahnhof	06.57	07.54	08.32	09.54	11.54	<	<	—	13.59	<	15.54	<	16.54	17.54	18.54	19.54	20.54	22.54
- Rathaus	<	07.56	<	09.56	11.56	<	13.40	—	14.01	<	15.56	<	16.56	17.56	18.56	19.56	20.56	22.56
- Siedlung	<	<	08.33	<	<	<	<	—	<	15.41	<	16.57	<	<	<	<	<	<
Gailsbach	<	<	08.35	<	<	<	<	—	<	15.43	<	16.59	<	<	<	<	<	<
Langenerling Brücke	<	08.01	<	10.01	12.01	13.38	13.45	—	14.06	<	16.01	<	17.01	18.01	19.01	20.01	21.01	23.01
Triftlfing	<	08.03	<	10.03	12.03	13.40	13.48	—	14.08	<	16.03	<	17.03	18.03	19.03	20.03	21.03	23.03
Aufhausen Sparkasse	<	08.06	<	10.06	12.06	13.48	—	—	14.11	<	16.06	<	17.06	18.06	19.06	20.06	21.09	23.09
Petzkofen	<	08.08	<	10.08	12.08	<	—	—	14.13	<	16.08	<	17.08	18.08	19.08	20.08	<	<
Petzkofen Wendeplatz	<	08.09	<	10.09	12.09	13.44	—	—	14.14	<	16.09	<	17.09	18.09	19.09	20.09	21.05	23.05
Hellkofen	<	08.11	<	—	—	13.42	—	—	14.16	<	—	<	—	18.11	—	—	<	<
Petzkofen	<	—	<	—	—	13.45	—	—	—	<	—	<	—	—	—	—	21.06	23.06
Aufhausen Etzweg	<	—	<	—	—	13.50	—	—	—	<	—	<	—	—	—	—	21.11	23.11
Pfakofen Kapelle	<	—	08.38	—	—	13.53	—	—	—	15.46	—	17.02	—	—	—	—	21.14	23.14
- Post	<	—	08.39	—	—	13.54	—	—	—	15.47	—	17.03	—	—	—	—	21.15	—
Grünthal Abzw. Pfakofen	07.01	—	—	—	—	—	—	—	—	<	—	<	—	—	—	—	21.18	—
Rogging Kreuzung	—	—	—	—	—	—	—	—	—	15.49	—	17.05	—	—	—	—	—	—
Pinkofen	—	—	—	—	—	—	—	—	—	15.55	—	17.11	—	—	—	—	—	—
Inkofen	—	—	—	—	—	—	—	—	—	16.07	—	17.23	—	—	—	—	—	—

Weitere Fahrtmöglichkeiten für Köfering, Alteglofsheim und Hagelstadt siehe Linie 24

vF = nur an Schultagen; am 23.12.14, 27.03.15, 22.05.14 und 15.09.15 um 1:30 Std., am 31.07.15 um 2:40 Std. früher s = nur an Schultagen FR = nur freitags nFR = nicht freitags v = Bus fährt Haltestellen in anderer Reihenfolge an

Linie 21

Regensburg Hbf. - Otto-Hahn-Str. (Uni) - Oberhinkofen - Obertraubling - Alteglofsheim - Aufhausen - Petzkofen

Montag - Freitag				
VERKEHRSHINWEIS		FRv	FRv	Nv
Regensburg Hauptbahnhof		22.15	T00.00	01.15
- HBF Süd/Arcaden		22.17	T00.02	H01.17
- Unterer katholischer Friedhof		≲	≲	01.18
- Antoniuskirche		≲	≲	01.19
- Alfons-Auer-Straße		≲	≲	01.20
- Brahmsstraße		≲	≲	01.21
- An der Iselrinne		≲	≲	01.22
- Tulpenweg		≲	≲	01.24
- Johann-Hösl-Straße		≲	≲	01.25
- Haydnstraße		22.18	T00.03	≲
- Galgenberg		22.19	T00.04	≲
- Otto-Hahn-Straße		22.20	T00.05	≲
- Franz-Hartl-Straße		22.23	T00.08	≲
Unterisling		22.26	T00.11	01.27
Scharmassing		22.28	T00.13	01.29
Oberhinkofen		22.30	T00.15	01.31
Piesenkofen Einthaler Weg		22.33	T00.18	01.34
Obertraubling Grundschule		22.35	T00.20	01.36
- Kirche		22.36	T00.21	01.37
- Abzw. Niedertraubling	an	22.37	T00.22	01.38
- Abzw. Niedertraubling	ab	22.37	T00.22	01.38
Abzw. Einthal		≲	00.43	01.39
Egglfing		≲	00.42	01.40
Gebelkofen Abzw.		≲	00.41	01.41
Köfering Sportheim		22.42	00.27	≲
- Schloss		22.43	00.28	01.44
- Gemeindeplatz		22.45	00.30	01.46
Alteglofsheim A.-Kolping-Str.		22.45	00.30	01.46
- Buchenweg		22.47	00.32	01.48
- Am Schlosshof		22.48	≲	01.49

- Landshuter Str.	22.51	≲	01.52
Thalmassing Kirche	≲	00.36	≲
- Raiffeisenbank	≲	00.37	≲
Hagelstadt Bahnhof	22.54	–	01.55
- Rathaus	22.56	–	01.57
Langenerling Brücke	23.01	–	02.02
Triftlfing	23.03	–	02.04
Aufhausen Sparkasse	23.09	–	02.10
Petzkofen Wendeplatz	23.05	–	02.06
Petzkofen	23.06	–	02.07
Aufhausen Etzweg	23.11	–	02.12
Pfakofen Kapelle	23.14	–	02.15
- Post	23.15	–	02.16
Grünthal Abzw. Pfakofen	23.18	–	≲
Zaitzkofen Kapelle	–	–	02.20
Eggmühl Zaitzkofener Str.	–	–	02.24
- Bahnhof	–	–	02.25
Schierling Spitzwegstraße	–	–	02.27
- Buchhausener Str.	–	–	02.29
- Mannsdorfer Str.	–	–	02.30
- Stifterstraße	–	–	02.31
- Rathaus	–	–	02.35

Weitere Fahrtmöglichkeiten für Köfering, Alteglofsheim und Hagelstadt siehe Linie 24

FR = nur freitags

N = nur freitags; RVV-Nachtschwärmer; zusätzlich Nachtzuschlag von 1,00 Euro zum regulären Ticket

H = Bitte an der Haltestelle "HBF Süd/Arcaden" in der Furtmayrstraße einsteigen.

T = Für Fahrgäste mit Zustieg in Regensburg und Obertraubling und den Zielen "Gebelkofen", "Abzw. Einthal" und "Egglfing" gilt bei dieser Fahrt die Zone 3 als nicht durchfahren.

v = Bus fährt Haltestellen in anderer Reihenfolge an

Linie 22 Langquaid - Wolkering - Gebelkofen - Obertraubling - Regensburg Hauptbahnhof und zurück

Montag - Freitag					
VERKEHRSHINWEIS		s	sf	s	
Langquaid Marktplatz	05.40	06.30	06.30	—	13.00
- Leierndorfer Str.	05.42	06.32	06.32	—	13.02
Oberleierndorf	05.43	06.33	06.33	—	13.03
Niederleierndorf Weinbergstr.	05.45	06.35	06.35	—	13.05
Paring	05.50	06.40	06.40	—	13.10
Dünzling	05.55	06.45	06.45	06.50	13.15
Teufelsmühle (Bad Abbach)	05.58	≲	06.48	06.53	13.18
Weillohe	06.01	≲	06.51	06.56	13.21
Poign	06.03	≲	06.53	06.58	13.23
Hänghof	06.04	≲	06.54	06.59	13.24
Wolkering Talstraße	06.05	≲	06.55	07.00	13.25
- Kirchbergstraße	06.06	≲	06.56	07.01	13.26
Gebelkofen Ortsmitte	06.07	≲	06.57	07.02	13.27
Gebelkofen Abzw.	06.08	≲	06.58	07.03	13.28
Egglfing	06.10	06.55	07.00	07.05	13.30
Abzw. Einthal	06.11	06.56	07.01	07.06	13.31
Obertr. Abzw. Niedertr.	06.13	06.58	07.03	07.08	13.33
- Kirche	06.14	06.59	07.04	07.09	13.34
- Edekastraße	06.16	07.01	07.06	07.11	13.36
- Ernst-Frenzel-Straße	06.17	07.02	07.07	07.12	13.37
Burgw. Herm.-Höcherl-Straße	06.19	07.04	07.09	07.14	13.39
- Friedrich-Viehbacher-Allee	06.20	07.05	07.10	07.15	13.40
- Kirche	06.21	07.06	07.11	07.16	13.41
Regensburg Benzstraße	06.23	07.08	07.13	07.18	13.43
- Krankenhaus St. Josef	06.26	07.11	07.16	07.21	13.46
- Safferlingstraße	06.27	07.12	07.17	07.22	13.47
- Stobäusplatz	06.29	07.14	07.19	07.24	13.49
- Hauptbahnhof	06.33	07.18	07.23	07.28	13.53

sf = nur an schulfreien Tagen s = nur an Schultagen

Montag - Freitag					
VERKEHRSHINWEIS	s		s		
Regensburg Hauptbahnhof	06.33	11.45	13.30	17.00	18.00
- Stobäusplatz	≲	11.49	13.34	17.04	18.04
- Safferlingstraße	≲	11.52	13.37	17.07	18.07
- Krankenhaus St. Josef	≲	11.53	13.38	17.08	18.08
- Bajuwarenstraße	≲	11.55	13.40	17.10	18.10
Burgweinting Kirche	≲	11.58	13.43	17.13	18.13
- Friedrich-Viehbacher-Allee	≲	11.59	13.44	17.14	18.14
- Hermann-Höcherl-Straße	≲	12.00	13.45	17.15	18.15
Obertr. Ernst-Frenzel-Straße	≲	12.02	13.47	17.17	18.17
- Edekastraße	≲	12.03	13.48	17.18	18.18
- Kirche	≲	12.05	13.50	17.20	18.20
- Abzw. Niedertraubling	≲	12.07	13.52	17.22	18.22
Abzw. Einthal	≲	12.09	13.54	17.24	18.24
Egglfing	≲	12.10	13.55	17.25	18.25
Gebelkofen Abzw.	≲	12.12	13.57	17.27	18.27
Gebelkofen Ortsmitte	≲	12.13	13.58	17.28	18.28
Wolkering Kirchbergstraße	≲	12.14	13.59	17.29	18.29
- Talstraße	≲	12.15	14.00	17.30	18.30
Hänghof	≲	12.16	14.01	17.31	18.31
Poign	≲	12.17	14.02	17.32	18.32
Weillohe	≲	12.19	14.04	17.34	18.34
Teufelsmühle (Bad Abbach)	≲	12.22	14.07	17.37	18.37
Dünzling	06.50	12.25	14.10	17.40	18.40
Paring	—	12.30	14.15	17.45	18.45
Niederleierndorf Weinbergstr.	—	12.35	14.20	17.50	18.50
Oberleierndorf	—	12.37	14.22	17.52	18.52
Langquaid Leierndorfer Str.	—	12.38	14.23	17.53	18.53
- Marktplatz	—	12.40	14.25	17.55	18.55

RVV-Vorverkaufsstellen und Verkaufsautomaten im Bereich Alteglofsheim, Hagelstadt, Köfering und Schierling:

Alteglofsheim

• TABA-PRESS	Kirchplatz 5

Hagelstadt

• Lebensmittel Fränkl	Langenerlinger Str. 18

Köfering

• Gemeinde Köfering	Schulstr. 11

Pfakofen

• Bäckerei Zink	Ortsstr. 31

Schierling

• Schreibwaren Gust	Lessingstr. 1
• Markt Schierling Bürgerbüro	Rathausplatz 1
• Getränke Schön	**Eggmühl**, Schnitzlmühl 2
• Fahrscheinautomat	**Eggmühl**, Bahnhof Eggmühl

Thalmassing

• Lebensmittel Ottl	Hauptstr. 27 b

Linie 23

(Pfakofen - Aufhausen -) Sünching - Mintraching - Obertraubling - Regensburg Hauptbahnhof

Montag - Freitag																			
VERKEHRSHINWEIS	21			s	s	sf	s	s	s	s					nFR	FR			
Pfakofen Kirche	—	—	05.55	—	—	—	—	—	07.05	—	—	—	—	—	—	—	—	—	—
- Kapelle	—	—	05.57	—	06.14	06.14	—	—	07.07	—	—	—	—	—	—	—	—	—	—
Gansbach	—	—	05.59	—	06.16	06.16	—	—	07.09	—	—	—	—	—	—	—	—	—	—
Aufhausen Etzweg	—	—	06.00	—	06.17	06.17	—	—	07.12	—	—	—	—	—	—	—	—	—	—
- Sparkasse	—	—	06.00	—	06.17	06.17	—	—	07.12	—	—	—	—	—	—	—	—	—	—
- Abzw. Petzkofen	—	—	06.01	—	06.18	06.18	—	—	07.13	—	—	—	—	—	—	—	—	—	—
Petzkofen	—	—	≀	—	≀	≀	—	—	07.14	—	—	—	—	—	—	—	—	—	—
Petzkofen Wendeplatz	—	—	≀	—	≀	≀	—	—	07.15	—	—	—	—	—	—	—	—	—	—
Hellkofen	—	—	≀	—	≀	≀	—	—	07.17	—	—	—	—	—	—	—	—	—	—
Abzw. Irnkofen	—	—	06.02	—	06.19	06.19	—	07.03	≀	—	—	—	—	—	—	—	—	—	—
Haidenkofen	05.09	05.43	06.04	—	06.21	06.21	—	07.05	≀	—	07.47	08.59	12.27	14.33	15.22	15.22	16.33	17.27	19.33
Sünching Pflegeheim	05.10	05.44	06.05	—	06.24	06.24	—	07.06	≀	—	07.48	09.00	12.28	14.34	15.23	15.23	16.34	17.28	19.34
- Abzw. Geiselhöring	05.11	05.45	06.06	—	06.25	06.25	—	07.07	≀	—	07.49	09.01	12.29	14.35	15.24	15.24	16.35	17.29	19.35
- Abzw. Bahnhof	05.12	05.46	06.07	—	U06.29	U06.29	—	07.08	≀	—	07.50	09.02	12.30	14.36	15.25	15.25	16.36	17.30	19.36
- St. Annahof	05.12	05.50	06.07	—	06.31	06.31	—	07.08	≀	—	07.50	09.02	12.30	14.36	15.25	15.25	16.36	17.30	19.36
Mötzing Bergfeldstraße	05.13	05.51	06.08	—	06.32	06.32	—	07.09	≀	—	07.51	09.03	12.31	≀	15.26	15.26	≀	17.31	≀
- Gh. Gerl	05.14	05.52	06.09	—	06.33	06.33	—	07.10	≀	—	07.52	09.04	12.32	≀	15.27	15.27	≀	17.32	≀
Haimbuch Gh. Sigl	05.16	05.54	06.11	—	06.34	06.34	—	07.12	≀	—	07.54	09.06	12.34	≀	15.29	15.29	≀	17.34	≀
Dengling Gasthof Sax	05.18	05.56	06.13	—	06.37	06.37	—	07.14	≀	—	07.56	09.08	12.36	≀	15.31	15.31	≀	17.36	≀
- Ortsausgang	05.19	05.57	06.14	—	06.38	06.38	—	07.15	≀	—	07.57	09.09	12.37	≀	15.32	15.32	≀	17.37	≀
Riekofen Brücke	05.22	06.00	06.17	—	06.40	06.40	—	07.18	≀	—	08.00	09.12	12.40	14.40	15.35	15.35	16.40	17.40	19.40
- Gh. Wiesbeck	05.23	06.01	06.18	—	06.44	06.44	—	07.19	≀	—	08.01	09.13	12.41	14.41	15.36	15.36	16.41	17.41	19.41
Taimering Gh. Dirlmeier	05.24	06.02	06.19	—	06.47	06.47	—	≀	07.21	—	08.02	09.14	12.42	14.42	15.37	15.37	16.42	17.42	19.42
Sengkofen Kirche	05.26	06.04	06.21	—	06.50	06.50	—	≀	07.23	—	08.04	09.16	12.44	14.44	15.39	15.39	16.44	17.44	19.44
Moosham Ost	05.27	06.05	06.22	—	06.52	06.52	07.22	07.23	07.24	—	08.05	09.17	12.45	14.45	15.40	15.40	16.45	17.45	19.45
- Gh. Wild	05.28	06.06	06.23	—	06.53	06.53	07.23	07.24	07.25	—	08.06	09.18	12.46	14.46	15.41	15.41	16.46	17.46	19.46
Tiefbrunn Kirche	05.30	06.08	06.25	—	06.54	06.54	≀	≀	07.26	—	08.08	09.20	12.48	14.48	15.43	15.43	16.48	17.48	19.48
Aukofen	05.32	06.10	06.27	06.51	≀	06.55	≀	≀	07.28	—	08.10	09.22	12.50	14.50	15.45	15.45	16.50	17.50	19.50
Mintraching Altersheim	05.35	06.13	06.30	06.54	≀	06.58	≀	≀	≀	07.38	08.13	09.25	12.53	14.53	15.48	15.48	16.53	17.53	19.53
- Marktstraße	05.36	06.14	06.31	06.55	≀	06.59	≀	07.31	07.31	07.39	08.14	09.26	12.54	14.54	15.49	15.49	16.54	17.54	19.54

Mangolding Bahnhof	05.38	06.16	06.33	06.57	<	07.01	<	<	<	<	08.16	09.28	12.56	14.56	15.51	15.51	16.56	17.56	19.56
- Gh. Schropp	05.38	06.16	06.33	06.57	06.58	07.01	<	<	<	<	08.16	09.28	12.56	14.56	15.51	15.51	16.56	17.56	19.56
Niedertraubling Altes Schloss	05.40	06.18	06.35	06.59	07.00	07.03	<	<	<	<	08.18	09.30	12.58	14.58	15.53	15.53	16.58	17.58	19.58
- Kolonialwaren Zwerger	05.41	06.19	06.36	07.00	07.01	07.04	<	<	<	<	08.19	09.31	12.59	14.59	15.54	15.54	16.59	17.59	19.59
Neutraubling Hartinger Straße	<	<	06.41	<	<	<	<	<	<	<	<	<	<	<	<	<	<	<	<
- Zwickauer Straße	<	<	06.43	<	<	<	<	<	<	<	<	<	<	<	<	<	<	<	<
- Pommernstraße	<	<	06.44	<	<	<	07.39	07.39	07.39	<	<	<	<	<	<	<	<	<	<
- Realschule	<	<	—	<	<	<	07.42	07.42	07.42	07.48	<	<	<	<	<	<	<	<	<
- Gymnasium	<	<	—	<	<	<	07.45	07.45	07.45	07.51	<	<	<	<	<	<	<	<	<
Obertr. Abzw. Niedertr.	05.43	06.21	—	07.02	07.03	07.06	—	—	—	—	08.21	09.33	13.01	15.01	15.56	15.56	17.01	18.01	20.01
- Kirche	05.45	06.23	—	07.04	07.05	07.08	—	—	—	—	08.23	09.35	13.03	15.03	15.58	15.58	17.03	18.03	20.03
Piesenkofen Einthaler Weg	05.47	<	—	<	<	<	—	—	—	—	<	<	<	<	<	<	<	<	<
Oberhinkofen	05.51	<	—	<	<	<	—	—	—	—	<	<	<	<	<	<	<	<	<
Unterisling	05.55	<	—	<	<	<	—	—	—	—	<	<	<	<	<	<	<	<	<
Regensburg Otto-Hahn-Straße	06.01	<	—	<	<	<	—	—	—	—	<	<	<	<	<	<	<	<	<
Obertraubling Sparkasse	<	06.24	—	07.05	07.06	07.09	—	—	—	—	08.24	09.36	13.04	15.04	15.59	15.59	17.04	18.04	20.04
- Edekastraße	<	06.25	—	07.06	07.07	07.10	—	—	—	—	08.25	09.37	13.05	15.05	16.00	16.00	17.05	18.05	20.05
- Am Bergacker	<	06.25	—	07.06	07.07	07.10	—	—	—	—	08.25	09.37	13.05	15.05	16.00	16.00	17.05	18.05	20.05
- Ernst-Frenzel-Straße	<	06.26	—	07.07	07.08	07.11	—	—	—	—	08.26	09.38	13.06	15.06	16.01	16.01	17.06	18.06	20.06
- Gewerbegebiet	<	<	—	<	<	<	—	—	—	—	<	<	<	<	16.01	<	<	<	<
Burgweinting Höfling	<	06.26	—	07.07	(!)07.08	07.11	—	—	—	—	08.26	09.38	13.06	15.06	16.06	16.01	17.06	18.06	20.06
- Hermann-Höcherl-Straße	<	06.27	—	07.08	(!)07.09	07.12	—	—	—	—	08.27	09.39	13.07	15.07	16.07	16.02	17.07	18.07	20.07
- Kirche	<	06.29	—	07.10	(!)07.11	07.14	—	—	—	—	08.29	09.41	13.09	15.09	16.09	16.04	17.09	18.09	20.09
Regensburg Bajuwarenstraße	<	06.32	—	07.13	(!)07.14	07.17	—	—	—	—	08.32	09.44	13.12	15.12	16.12	16.07	17.12	18.12	20.12
- Zeißstraße	<	06.33	—	07.14	(!)07.15	07.18	—	—	—	—	08.33	09.45	13.13	15.13	16.13	16.08	17.13	18.13	20.13
- Krankenhaus St. Josef	<	06.34	—	07.15	(!)07.16	07.19	—	—	—	—	08.34	09.46	13.14	15.14	16.14	16.09	17.14	18.14	20.14
- Safferlingstraße	<	06.35	—	07.16	(!)07.17	07.20	—	—	—	—	08.35	09.47	13.15	15.15	16.15	16.10	17.15	18.15	20.15
- Herm.-Geib-Straße	<	06.36	—	07.17	(!)07.18	07.21	—	—	—	—	08.36	09.48	13.16	15.16	16.16	16.11	17.16	18.16	20.16
- Stobäusplatz	<	06.38	—	07.19	07.20	07.23	—	—	—	—	08.38	09.50	13.18	15.18	16.18	16.13	17.18	18.18	20.18
- Ernst-Reuter-Platz	<	06.41	—	07.22	07.23	07.26	—	—	—	—	08.41	09.53	13.21	15.21	16.21	16.16	17.21	18.21	20.21
- Hauptbahnhof	06.06	06.43	—	07.24	07.25	07.28	—	—	—	—	08.43	09.55	13.23	15.23	16.23	16.18	17.23	18.23	20.23
- Justizgebäude	—	—	—	07.26	07.27	—	—	—	—	—	—	—	—	—	—	—	—	—	—

sf = nur an schulfreien Tagen
s = nur an Schultagen
FR = nur freitags
nFR = nicht freitags

21 = Bus fährt im Streckenabschnitt "Obertraubling Kirche - Oberhinkofen - Regensburg Otto-Hahn-Str. (Uni) - Hauptbahnhof" als Linie 21
U = Umsteigemöglichkeit am Bahnhof Sünching auf KBS 880 Ri. Regensburg Hbf (Abfahrt 06.34 Uhr)
(!) = Bus hält nur zum Aussteigen!

Linie 23

Regensburg Hauptbahnhof - Obertraubling - Mintraching - Sünching (- Aufhausen - Pfakofen)

Montag - Freitag													
VERKEHRSHINWEIS				vF	vF	vF		FR		nFR			
Regensburg Hauptbahnhof	06.10	06.50	11.30	—	—	—	13.30	—	15.30	—	16.30	17.30	18.30	20.30
- Ernst-Reuter-Platz	06.12	06.52	11.32	—	—	—	13.32	—	15.32	—	16.32	17.32	18.32	20.32
- Stobäusplatz	06.15	06.55	11.35	—	—	—	13.35	—	15.35	—	16.35	17.35	18.35	20.35
- Herm.-Geib-Straße	06.17	06.57	11.37	—	—	—	13.37	—	15.37	—	16.37	17.37	18.37	20.37
- Safferlingstraße	06.18	06.58	11.38	—	—	—	13.38	—	15.38	—	16.38	17.38	18.38	20.38
- Krankenhaus St. Josef	06.19	06.59	11.39	—	—	—	13.39	—	15.39	—	16.39	17.39	18.39	20.39
- Zeißstraße	06.20	07.00	11.40	—	—	—	13.40	—	15.40	—	16.40	17.40	18.40	20.40
- Bajuwarenstraße	06.21	07.01	11.41	—	—	—	13.41	—	15.41	—	16.41	17.41	18.41	20.41
Burgweinting Kirche	06.24	07.04	11.44	—	—	—	13.44	—	15.44	—	16.44	17.44	18.44	20.44
- Friedrich-Viehbacher-Allee	06.25	07.05	11.45	—	—	—	13.45	—	15.45	—	16.45	17.45	18.45	20.45
- Hermann-Höcherl-Straße	06.26	07.06	11.46	—	—	—	13.46	—	15.46	—	16.46	17.46	18.46	20.46
- Höfling	06.27	07.07	11.47	—	—	—	13.47	—	15.47	—	16.47	17.47	18.47	20.47
Obertr. Ernst-Frenzel-Straße	06.27	07.07	11.47	—	—	—	13.47	—	15.47	—	16.47	17.47	18.47	20.47
- Am Bergacker	06.28	07.08	11.48	—	—	—	13.48	—	15.48	—	16.48	17.48	18.48	20.48
- Edekastraße	06.28	07.08	11.48	—	—	—	13.48	—	15.48	—	16.48	17.48	18.48	20.48
- Sparkasse	06.29	07.09	11.49	—	—	—	13.49	—	15.49	—	16.49	17.49	18.49	20.49
- Kirche	06.30	07.10	11.50	—	—	—	13.50	—	15.50	—	16.50	17.50	18.50	20.50
Neutraubling Rathaus	≲	≲	≲	—	—	—	≲	15.10	≲	16.22	≲	≲	≲	≲
- Marktplatz	≲	≲	≲	—	—	—	≲	15.11	≲	16.23	≲	≲	≲	≲
- Neudeker Straße	≲	≲	≲	—	—	—	≲	15.12	≲	<	≲	≲	≲	≲
- Realschule	≲	≲	≲	13.01	13.01	13.01	≲	≲	≲	16.25	≲	≲	≲	≲
- Gymnasium	≲	≲	≲	13.07	13.07	13.07	≲	≲	≲	16.28	≲	≲	≲	≲
- Keplerstraße	≲	≲	≲	≲	≲	≲	≲	≲	≲	16.29	≲	≲	≲	≲
- Zwickauer Straße	≲	≲	≲	≲	≲	≲	≲	15.15	≲	16.31	≲	≲	≲	≲
- Hartinger Straße	≲	≲	≲	≲	≲	≲	≲	15.17	≲	16.33	≲	≲	≲	≲
Gut Lerchenfeld	<	<	<	≲	13.15	≲	<	<	<	<	<	<	<	<
Obertr. Abzw. Niedertr.	06.32	07.13	11.52	≲	≲	≲	13.52	15.21	15.52	16.37	16.52	17.52	18.52	20.52
Niedertraubling Kolw. Zwerger	06.33	07.14	11.53	≲	≲	≲	13.53	15.22	15.53	16.38	16.53	17.53	18.53	20.53
- Altes Schloss	06.34	07.15	11.54	≲	≲	≲	13.54	15.23	15.54	16.39	16.54	17.54	18.54	20.54
Mangolding Gh. Schropp	06.35	07.16	11.55	<	<	<	13.55	15.24	15.55	16.40	16.55	17.55	18.55	20.55

- Bahnhof	06.35	07.16	11.55	<	<	<	13.55	15.24	15.55	16.40	16.55	17.55	18.55	20.55
Mintraching Marktstraße	06.37	07.18	11.57	13.18	<	<	13.57	15.26	15.57	16.42	16.57	17.57	18.57	20.57
- Altersheim	06.38	07.19	11.58	13.19	<	<	13.58	15.27	15.58	16.43	16.58	17.58	18.58	20.58
Aukofen	06.41	07.21	12.01	—	13.22	<	14.01	15.30	16.01	16.46	17.01	18.01	19.01	21.01
Tiefbrunn Kirche	06.43	07.23	12.03	—	13.24	<	14.03	15.32	16.03	16.48	17.03	18.03	19.03	21.03
Moosham Gh. Wild	06.44	07.24	12.04	—	<	13.22	14.04	15.33	16.04	16.49	17.04	18.04	19.04	21.04
- Ost	06.45	07.25	12.05	—	13.26	<	14.05	15.34	16.05	16.50	17.05	18.05	19.05	21.05
Sengkofen Kirche	06.46	07.26	12.06	—	13.27	<	14.06	15.35	16.06	16.51	17.06	18.06	19.06	21.06
Taimering Gh. Dirlmeier	06.48	07.28	12.08	—	13.29	<	14.08	15.37	16.08	16.53	17.08	18.08	19.08	21.08
Ehring Kirche	06.50	<	<	—	<	<	<	<	<	<	<	<	<	<
Ehringer Au	<	<	<	—	<	(!)13.24	<	<	<	<	<	<	<	<
Riekofen Gh. Wiesbeck	<	07.29	12.09	—	<	13.27	14.09	15.38	16.09	16.54	17.09	18.09	19.09	21.09
- Brücke	<	07.30	12.10	—	<	13.28	14.10	15.39	16.10	16.55	17.10	18.10	19.10	21.10
Dengling Ortsausgang	<	<	12.13	—	<	13.31	14.13	15.42	16.13	16.58	17.13	18.13	19.13	21.13
- Gasthof Sax	<	<	12.14	—	<	13.32	14.14	15.43	16.14	16.59	17.14	18.14	19.14	21.14
Haimbuch Gh. Sigl	<	<	12.16	—	<	13.34	14.16	15.45	16.16	17.01	17.16	18.16	19.16	21.16
Mötzing Gh. Gerl	<	<	12.18	—	<	13.36	14.18	15.47	16.18	17.03	17.18	18.18	19.18	21.18
- Bergfeldstraße	<	<	12.19	—	<	13.37	14.19	15.48	16.19	17.04	17.19	18.19	19.19	21.19
Sünching St. Annahof	<	07.34	12.21	—	<	13.38	14.21	15.50	16.21	17.06	17.21	18.21	19.21	21.21
- Abzw. Bahnhof	06.53	07.34	12.21	—	<	13.38	14.21	15.50	16.21	17.06	17.21	18.21	19.21	21.21
- Abzw. Geiselhöring	—	07.35	12.22	—	<	13.39	14.22	15.51	16.22	17.07	17.22	18.22	19.22	21.22
- Pflegeheim	—	07.36	12.23	—	<	13.40	14.23	15.52	16.23	17.08	17.23	18.23	19.23	21.23
Haidenkofen	—	07.37	12.24	—	<	13.42	14.24	15.54	16.24	17.10	17.24	18.24	19.24	21.25
Abzw. Irnkofen	—	—	—	—	<	13.43	—	15.55	—	17.11	—	—	—	21.26
Hellkofen	—	—	—	—	13.33	—	—	<	—	<	—	—	—	<
Petzkofen Wendeplatz	—	—	—	—	13.35	—	—	<	—	<	—	—	—	<
Petzkofen	—	—	—	—	13.36	—	—	<	—	<	—	—	—	<
Aufhausen Abzw. Petzkofen	—	—	—	—	13.36	—	—	<	—	<	—	—	—	<
- Kindergarten	—	—	—	—	13.37	—	—	15.57	—	17.13	—	—	—	21.28
- Sparkasse	—	—	—	—	13.37	—	—	15.57	—	17.13	—	—	—	21.28
- Etzweg	—	—	—	—	13.38	—	—	15.58	—	17.14	—	—	—	21.29
Gansbach	—	—	—	—	13.40	—	—	16.00	—	17.15	—	—	—	21.30
Pfakofen Kapelle	—	—	—	—	13.43	—	—	16.03	—	17.18	—	—	—	21.33
- Post	—	—	—	—	13.44	—	—	16.04	—	17.19	—	—	—	21.34
- Kirche	—	—	—	—	13.45	—	—	16.05	—	17.20	—	—	—	21.35

vF = nur an Schultagen; am 23.12.14, 27.03.15, 22.05.14 und 15.09.15 um 1:30 Std., am 31.07.15 um 2:40 Std. früher

FR = nur freitags

(!) = Bus hält nur zum Aussteigen!

nFR = nicht freitags

Linie 24

(Allkofen -) Rogging - Pfakofen - Alteglofsheim - Obertraubling - Burgweinting - Regensburg Hbf

Montag - Freitag																		
VERKEHRSHINWEIS		sf	s	s	s	s	s	s				vF		s	sf			
Allkofen Abzw. Inkofen	05.11	—	—	—	—	—	—	—	—	—	—	—	—	—	—	—	—	—
Inkofen	05.14	06.20	—	06.27	—	—	—	—	—	—	—	—	—	—	15.46	—	17.46	—
Zaitzkofen Wendeplatz	≲	06.24	—	06.31	—	—	—	—	—	—	—	—	—	—	15.50	—	17.50	—
Rogging Abzw. Zaitzkofen	05.18	06.27	—	06.34	—	—	—	—	07.53	08.53	11.23	—	13.23	15.53	15.53	16.53	17.53	18.53
- Kreuzung	05.19	06.28	—	06.35	—	—	—	—	07.54	08.54	11.24	—	13.24	15.54	15.54	16.54	17.54	18.54
Pfakofen Kirche	05.20	06.30	—	06.37	—	—	—	—	07.55	08.55	11.25	—	13.25	15.55	15.55	16.55	17.55	18.55
- Post	05.21	06.31	—	06.38	—	—	—	—	07.56	08.56	11.26	—	13.26	15.56	15.56	16.56	17.56	18.56
- Kapelle	05.22	06.32	—	06.39	—	—	—	—	07.57	08.57	11.27	—	13.27	15.57	15.57	16.57	17.57	18.57
Gansbach	05.24	≲	—	≲	—	—	—	—	≲	≲	≲	—	≲	≲	≲	≲	≲	≲
Aufhausen Etzweg	05.25	≲	—	≲	—	—	—	—	≲	≲	≲	—	≲	≲	≲	≲	≲	≲
- Sparkasse	05.25	≲	—	≲	—	—	—	—	≲	≲	≲	—	≲	≲	≲	≲	≲	≲
Petzkofen	05.27	≲	—	≲	—	—	—	—	≲	≲	≲	—	≲	≲	≲	≲	≲	≲
Petzkofen Wendeplatz	05.28	≲	—	≲	—	—	—	—	≲	≲	≲	—	≲	≲	≲	≲	≲	≲
Triftlfing	05.30	≲	—	≲	—	—	—	—	≲	≲	≲	—	≲	≲	≲	≲	≲	≲
Langenerling Brücke	05.32	≲	—	≲	—	—	—	—	≲	≲	≲	—	≲	≲	≲	≲	≲	≲
- Gasthaus	05.33	≲	—	≲	—	—	—	—	≲	≲	≲	—	≲	≲	≲	≲	≲	≲
Hagelstadt Rathaus	05.37	≲	—	≲	—	—	—	—	≲	≲	≲	—	≲	≲	≲	≲	≲	≲
Gailsbach	05.40	06.37	—	06.44	—	—	—	07.14	08.00	09.00	11.30	—	13.30	16.00	16.00	17.00	18.00	19.00
Hagelstadt Friedhof	05.41	06.39	—	06.46	—	—	—	07.15	08.01	09.01	11.31	—	13.31	16.01	16.01	17.01	18.01	19.01
- Siedlung	05.42	06.40	—	06.47	—	—	—	07.16	08.02	09.02	11.32	—	13.32	16.02	16.02	17.02	18.02	19.02
- Bahnhof	05.44	06.42	06.42	06.49	—	—	—	≲	08.04	09.04	11.34	—	13.34	16.04	16.04	17.04	18.04	19.04
Alteglofsheim Landshuter Str.	05.47	06.45	06.45	≲	07.07	—	—	≲	08.07	09.07	11.37	—	13.37	16.07	16.07	17.07	18.07	19.07
- Schlossblick	05.48	06.46	06.46	≲	07.08	—	—	≲	08.08	09.08	11.38	—	13.38	16.08	16.08	17.08	18.08	19.08
- Am Schlosshof	05.49	06.47	06.47	≲	07.10	—	—	≲	08.09	09.09	11.39	—	13.39	16.09	16.09	17.09	18.09	19.09
- Buchenweg	05.50	06.48	06.48	≲	≲	—	—	≲	08.10	09.10	11.40	—	13.40	16.10	16.10	17.10	18.10	19.10
- Schule	05.51	06.49	06.49	≲	≲	07.12	—	≲	08.11	09.11	11.41	—	13.41	16.11	16.11	17.11	18.11	19.11
- Adolph-Kolping-Straße	05.51	06.51	06.51	≲	≲	07.13	—	≲	08.11	09.11	11.41	—	13.41	16.11	16.11	17.11	18.11	19.11
- Ringstraße	≲	≲	≲	≲	07.11	≲	—	≲	≲	≲	≲	—	≲	≲	≲	≲	≲	≲
Köfering (B 15)	≲	≲	≲	06.54	≲	≲	—	07.21	≲	≲	≲	13.34	≲	≲	≲	≲	≲	≲
Köfering Gemeindeplatz	05.52	06.54	06.54	≲	≲	≲	07.16	≲	08.12	09.12	11.42	≲	13.42	16.12	16.12	17.12	18.12	19.12

- Linde		05.53	06.55	06.55	≺	≺	≺	07.17	≺	08.13	09.13	11.43	≺	13.43	16.13	16.13	17.13	18.13	19.13
- Schloss		05.53	06.57	06.57	≺	≺	≺	07.19	≺	08.13	09.13	11.43	≺	13.43	16.13	16.13	17.13	18.13	19.13
- Sportheim		05.54	06.59	06.59	≺	≺	≺	07.21	≺	08.14	09.14	11.44	≺	13.44	16.14	16.14	17.14	18.14	19.14
Mintraching Altersheim		≺	≺	≺	≺	≺	07.26	≺	≺	≺	≺	≺	≺	≺	≺	≺	≺	≺	≺
- Marktstraße		≺	≺	≺	≺	≺	07.28	≺	≺	≺	≺	≺	≺	≺	≺	≺	≺	≺	≺
Scheuer		≺	≺	≺	06.57	≺	≺	07.25	≺	≺	≺	≺	≺	≺	≺	≺	≺	≺	≺
Mangolding Gh. Schropp		≺	≺	≺	≺	≺	≺	07.27	≺	≺	≺	≺	≺	≺	≺	≺	≺	≺	≺
Niedertraubling Altes Schloss		≺	≺	≺	≺	≺	≺	≺	07.28	≺	≺	≺	≺	≺	≺	≺	≺	≺	≺
- Kolonialwaren Zwerger		≺	≺	≺	≺	≺	≺	≺	07.30	≺	≺	≺	≺	≺	≺	≺	≺	≺	≺
Obertr. Abzw. Niedertr.	an	05.59	07.05	07.05	07.05	≺	≺	≺	X07.32	08.19	09.19	11.49	13.39	13.49	16.19	16.19	17.19	18.19	19.19
Linie 31 Obertr. Abzw. Niedertr.	*ab*	*06.04*								*08.27*	*09.27*	*11.57*		*13.57*	*16.27*	*16.27*	*17.27*	*18.27*	*19.25*
Linie 31 Neutr. Haidauer Str.	*an*	*06.16*								*08.39*	*09.39*	*12.09*		*14.09*	*16.39*	*16.39*	*17.39*	*18.39*	*19.37*
Linie 31 Neutr. Marktplatz	*an*	*06.20*								*08.44*	*09.44*	*12.14*		*14.14*	*16.44*	*16.44*	*17.44*	*18.44*	*19.41*
- Abzw. Niedertraubling	ab	05.59	07.05	07.05	07.05	≺	≺	≺	X07.32	08.19	09.19	11.49	13.39	13.49	16.19	16.19	17.19	18.19	19.19
- Realschule		≺	≺	≺	≺	≺	≺	07.35	07.35	≺	≺	≺	≺	≺	≺	≺	≺	≺	≺
- Kirche		06.00	07.06	07.06	07.06	≺	≺	≺	≺	08.20	09.20	11.50	13.40	13.50	16.20	16.20	17.20	18.20	19.20
- Sparkasse		06.01	07.07	07.07	07.07	≺	≺	≺	≺	08.21	09.21	11.51	13.41	13.51	16.21	16.21	17.21	18.21	19.21
- Edekastraße		06.02	07.08	07.08	07.08	≺	≺	≺	≺	08.22	09.22	11.52	13.42	13.52	16.22	16.22	17.22	18.22	19.22
- Ernst-Frenzel-Straße		06.03	07.09	07.09	07.09	≺	≺	≺	≺	08.23	09.23	11.53	13.43	13.53	16.23	16.23	17.23	18.23	19.23
Neutraubling Realschule		≺	≺	≺	≺	07.25	07.40	07.42	07.42	≺	≺	≺	≺	≺	≺	≺	≺	≺	≺
- Gymnasium		≺	≺	≺	≺	07.28	07.43	07.45	07.45	≺	≺	≺	≺	≺	≺	≺	≺	≺	≺
Burgweinting Höfling		06.03	07.09	07.09	(!)07.09	—	—	≺	—	08.23	09.23	11.53	13.44	13.53	16.23	16.23	17.23	18.23	19.23
- Hermann-Höcherl-Straße		06.04	07.10	07.10	(!)07.10	—	—	≺	—	08.24	09.24	11.54	13.44	13.54	16.24	16.24	17.24	18.24	19.24
- Kirche		06.06	07.13	07.13	(!)07.13	—	—	≺	—	08.26	09.26	11.56	13.46	13.56	16.26	16.26	17.26	18.26	19.26
Regensburg Benzstraße		06.08	07.15	07.15	(!)07.15	—	—	≺	—	08.28	09.28	11.58	13.48	13.58	16.28	16.28	17.28	18.28	19.28
- Bajuwarenstraße		06.09	07.16	07.16	(!)07.16	—	—	07.55	—	08.29	09.29	11.59	13.49	13.59	16.29	16.29	17.29	18.29	19.29
- Zeißstraße		06.10	07.17	07.17	(!)07.17	—	—	07.56	—	08.30	09.30	12.00	13.50	14.00	16.30	16.30	17.30	18.30	19.30
- Krankenhaus St. Josef		06.11	07.18	07.18	(!)07.18	—	—	07.57	—	08.31	09.31	12.01	13.51	14.01	16.31	16.31	17.31	18.31	19.31
- Herm.-Geib-Straße		06.13	07.20	07.20	(!)07.20	—	—	08.00	—	08.33	09.33	12.03	13.53	14.03	16.33	16.33	17.33	18.33	19.33
- Stobäusplatz		06.15	07.22	07.22	07.22	—	—	08.02	—	08.35	09.35	12.05	13.55	14.05	16.35	16.35	17.35	18.35	19.35
- Ernst-Reuter-Platz		06.18	07.25	07.25	07.25	—	—	08.04	—	08.38	09.38	12.08	13.58	14.08	16.38	16.38	17.38	18.38	19.38
- Hauptbahnhof		06.20	07.27	07.27	07.27	—	—	08.06	—	08.40	09.40	12.10	14.00	14.10	16.40	16.40	17.40	18.40	19.40
- Justizgebäude		—	—	07.29	07.29	—	—	—	—	—	—	—	—	—	—	—	—	—	—

Weitere Fahrtmöglichkeiten für Köfering, Alteglofsheim, Hagelstadt, Aufhausen und Pfakofen siehe Linie 21

vF = nur an Schultagen; am 23.12.14, 27.03.15, 22.05.14 und 15.09.15 um 1:30 Std., am 31.07.15 um 2:40 Std. früher sf = nur an schulfreien Tagen s = nur an Schultagen X = Haltestelle Obertr. Abzw. Niedertr. Ri. Neutr. (!) = Bus hält nur zum Aussteigen!

Linie 24

Regensburg Hbf - Burgweinting - Obertraubling - Alteglofsheim - Pfakofen - Rogging (- Inkofen)

Montag - Freitag																	
VERKEHRSHINWEIS		s					vF	vF	vF	s	s	sf	snF				
Regensburg Hauptbahnhof		06.45	07.45	08.15	10.15	12.15	—	—	12.35	13.23	14.15	14.15	—	15.45	16.45	17.45	18.45
- Ernst-Reuter-Platz		06.47	07.47	08.17	10.17	12.17	—	—	12.37	13.25	14.17	14.17	—	15.47	16.47	17.47	18.47
- Stobäusplatz		06.50	07.50	08.20	10.20	12.20	—	—	12.39	13.28	14.20	14.20	—	15.50	16.50	17.50	18.50
- Herm.-Geib-Straße		06.52	07.52	08.22	10.22	12.22	—	—	12.40	13.30	14.22	14.22	—	15.52	16.52	17.52	18.52
- Safferlingstraße		06.53	07.53	08.23	10.23	12.23	—	—	12.41	13.31	14.23	14.23	—	15.53	16.53	17.53	18.53
- Krankenhaus St. Josef		06.54	07.54	08.24	10.24	12.24	—	—	12.43	13.32	14.24	14.24	—	15.54	16.54	17.54	18.54
- Zeißstraße		06.55	07.55	08.25	10.25	12.25	—	—	12.44	13.33	14.25	14.25	—	15.55	16.55	17.55	18.55
- Bajuwarenstraße		06.56	07.56	08.26	10.26	12.26	—	—	≲	13.34	14.26	14.26	—	15.56	16.56	17.56	18.56
Burgweinting Kirche		06.59	07.59	08.29	10.29	12.29	—	—	≲	13.37	14.29	14.29	—	15.59	16.59	17.59	18.59
- Friedrich-Viehbacher-Allee		07.00	08.00	08.30	10.30	12.30	—	—	≲	13.38	14.30	14.30	—	16.00	17.00	18.00	19.00
- Hermann-Höcherl-Straße		07.01	08.01	08.31	10.31	12.31	—	—	≲	13.39	14.31	14.31	—	16.01	17.01	18.01	19.01
- Höfling		07.02	08.02	08.32	10.32	12.32	—	—	≲	13.40	14.32	14.32	—	16.02	17.02	18.02	19.02
Neutraubling Realschule		≲	≲	≲	≲	≲	—	13.01	13.01	≲	≲	≲	14.45	≲	≲	≲	≲
- Gymnasium		≲	≲	≲	≲	≲	—	13.07	13.07	≲	≲	≲	14.48	≲	≲	≲	≲
Obertraubling Realschule		≲	≲	≲	≲	≲	13.12	≲	≲	≲	≲	≲	≲	≲	≲	≲	≲
- Realschule/Kreuzung B15		≲	≲	≲	≲	≲	≲	13.15	13.15	≲	≲	≲	14.52	≲	≲	≲	≲
- Ernst-Frenzel-Straße		07.02	08.02	08.32	10.32	12.32	≲	≲	≲	13.40	14.32	14.32	≲	16.02	17.02	18.02	19.02
- Edekastraße		07.03	08.03	08.33	10.33	12.33	≲	≲	≲	13.41	14.33	14.33	≲	16.03	17.03	18.03	19.03
- Sparkasse		07.04	08.04	08.34	10.34	12.34	≲	≲	≲	13.42	14.34	14.34	≲	16.04	17.04	18.04	19.04
- Kirche		07.05	08.05	08.35	10.35	12.35	≲	≲	≲	13.43	14.35	14.35	≲	16.05	17.05	18.05	19.05
- Abzw. Niedertraubling	an	07.07	08.07	08.37	10.37	12.37	13.16	13.17	13.17	13.45	14.37	14.37	14.54	16.07	17.07	18.07	19.07
Linie 30 Neutr. Rathaus	*ab*	*06.33*	*07.38*	*08.08*	*10.08*	*12.08*					*14.08*	*14.08*		*15.38*	*16.38*	*17.38*	*18.38*
Linie 30 Neutr. Haidauer Str.	*ab*	*06.40*	*07.45*	*08.15*	*10.15*	*12.15*					*14.15*	*14.15*		*15.45*	*16.45*	*17.45*	*18.43*
Linie 30 Obertr. Abzw. Niedertr.	*an*	*06.52*	*07.57*	*08.27*	*10.27*	*12.27*					*14.27*	*14.27*		*15.57*	*16.57*	*17.57*	*18.54*
- Abzw. Niedertraubling	ab	07.07	08.07	08.37	10.37	12.37	13.16	13.17	13.17	13.45	14.37	14.37	14.54	16.07	17.07	18.07	19.07
Niedertraubling Altes Schloss		≲	≲	≲	≲	≲	13.19	≲	13.20	≲	≲	≲	≲	≲	≲	≲	≲
Köfering (B 15)		≲	≲	≲	≲	≲	≲	13.19	≲	≲	≲	≲	14.56	≲	≲	≲	≲
Köfering Sportheim		≲	08.12	08.42	10.42	12.42	13.25	≲	13.26	13.50	14.42	14.42	≲	16.12	17.12	18.12	19.12
- Schloss		≲	08.13	08.43	10.43	12.43	13.26	≲	13.27	13.51	14.43	14.43	≲	16.13	17.13	18.13	19.13

- Linde	≲	08.14	08.44	10.44	12.44	13.27	≲	13.28	13.52	14.44	14.44	≲	16.14	17.14	18.14	19.14
- Gemeindeplatz	07.15	08.15	08.45	10.45	12.45	13.28	≲	13.29	13.53	14.45	14.45	≲	16.15	17.15	18.15	19.15
Alteglofsheim Ringstraße	—	≲	≲	≲	≲	≲	≲	—	≲	≲	≲	14.58	≲	≲	≲	≲
- Adolph-Kolping-Straße	—	08.15	08.45	10.45	12.45	≲	13.23	—	13.53	14.45	14.45	≲	16.15	17.15	18.15	19.15
- Schule	—	08.16	08.46	10.46	12.46	≲	13.24	—	13.54	14.46	14.46	≲	16.16	17.16	18.16	19.16
- Buchenweg	—	08.17	08.47	10.47	12.47	≲	13.25	—	13.55	14.47	14.47	≲	16.17	17.17	18.17	19.17
- Am Schlosshof	—	08.18	08.48	10.48	12.48	≲	13.26	—	13.56	14.48	14.48	14.59	16.18	17.18	18.18	19.18
- Schlossblick	—	08.20	08.50	10.50	12.50	≲	13.28	—	13.58	14.50	14.50	15.01	16.20	17.20	18.20	19.20
- Landshuter Str.	—	08.21	08.51	10.51	12.51	≲	13.29	—	13.59	14.51	14.51	15.02	16.21	17.21	18.21	19.21
Hagelstadt Bahnhof	—	08.24	08.54	10.54	12.54	13.34	13.32	—	14.02	14.54	14.54	15.04	16.24	17.24	18.24	19.24
- Siedlung	—	08.26	08.56	10.56	12.56	13.36	13.34	—	14.04	14.56	14.56	15.06	16.26	17.26	18.26	19.26
- Friedhof	—	08.27	08.57	10.57	12.57	13.37	13.35	—	14.05	14.57	14.57	15.08	16.27	17.27	18.27	19.27
Gailsbach	—	08.28	08.58	10.58	12.58	13.38	13.36	—	14.06	14.58	14.58	15.09	16.28	17.28	18.28	19.28
Hagelstadt Rathaus	—	≲	≲	≲	≲	—	≲	—	≲	≲	≲	15.12	≲	≲	≲	≲
Langenerling Abzw. Hagelstadt	—	≲	≲	≲	≲	—	≲	—	≲	≲	≲	15.15	≲	≲	≲	≲
- Gasthaus	—	≲	≲	≲	≲	—	≲	—	≲	≲	≲	15.16	≲	≲	≲	≲
- Brücke	—	≲	≲	≲	≲	—	≲	—	≲	≲	≲	15.17	≲	≲	≲	≲
Triftlfing	—	≲	≲	≲	≲	—	≲	—	≲	≲	≲	15.19	≲	≲	≲	≲
Hellkofen	—	≲	≲	≲	≲	—	≲	—	≲	≲	≲	(!)15.20	≲	≲	≲	≲
Petzkofen Wendeplatz	—	≲	≲	≲	≲	—	≲	—	≲	≲	≲	15.21	≲	≲	≲	≲
Petzkofen	—	≲	≲	≲	≲	—	≲	—	≲	≲	≲	15.22	≲	≲	≲	≲
Aufhausen Abzw. Petzkofen	—	≲	≲	≲	≲	—	≲	—	≲	≲	≲	15.23	≲	≲	≲	≲
- Kindergarten	—	≲	≲	≲	≲	—	≲	—	≲	≲	≲	15.24	≲	≲	≲	≲
- Sparkasse	—	≲	≲	≲	≲	—	≲	—	≲	≲	≲	15.25	≲	≲	≲	≲
- Etzweg	—	≲	≲	≲	≲	—	≲	—	≲	≲	≲	15.26	≲	≲	≲	≲
Gansbach	—	≲	≲	≲	≲	—	≲	—	≲	≲	≲	15.28	≲	≲	≲	≲
Pfakofen Kapelle	—	08.31	09.01	11.01	13.01	—	13.39	—	14.09	15.01	15.01	15.30	16.31	17.31	18.31	19.31
- Post	—	08.32	—	11.02	13.02	—	13.40	—	14.10	15.02	15.02	15.31	16.32	17.32	18.32	19.32
- Kirche	—	08.33	—	11.03	13.03	—	13.41	—	14.11	15.03	15.03	15.32	16.33	17.33	18.33	19.33
Rogging Kreuzung	—	08.34	—	11.04	13.04	—	—	—	14.12	15.04	15.04	15.34	16.34	17.34	18.34	19.34
- Abzw. Zaitzkofen	—	08.35	—	11.05	13.05	—	—	—	14.13	15.05	15.05	15.35	16.35	17.35	18.35	19.35
Zaitzkofen Wendeplatz	—	—	—	—	—	—	—	—	14.16	—	15.08	—	—	17.38	—	19.38
Inkofen Abzw. Pinkofen	—	—	—	—	—	—	—	—	14.17	—	15.09	—	—	17.39	—	19.39
Inkofen	—	—	—	—	—	—	—	—	14.19	—	15.11	—	—	17.41	—	19.41

Weitere Fahrtmöglichkeiten für Köfering, Alteglofsheim, Hagelstadt, Aufhausen und Pfakofen siehe Linie 21

vF = nur an Schultagen; am 23.12.14, 27.03.15, 22.05.14 und 5nF = nur an Schultagen, nicht freitags s = nur an Schultagen
15.09.15 um 1:30 Std., am 31.07.15 um 2:40 Std. früher sf = nur an schulfreien Tagen (!) = Bus hält nur zum Aussteigen!

Linie 25

Langquaid - Schierling - Eggmühl Bahnhof (- Alteglofsheim - Neutraubling - BMW Tor 2)

Montag - Freitag															
VERKEHRSHINWEIS			5A	sfT2	T	s	sT	5A							
Langquaid Wendeplatz		05.17	05.45	06.10	—	06.10	06.16	06.26	—	07.52	—	—	10.30	—	13.52
- Marktplatz		05.19	05.47	06.12	—	06.12	06.19	06.28	—	07.54	—	—	10.32	—	13.54
Oberleierndorf		05.21	05.49	06.14	—	06.14	06.21	06.30	—	07.56	—	—	10.34	—	13.56
Niederleierndorf Weinbergstr.		05.22	05.50	06.15	—	06.15	06.22	06.31	—	07.57	—	—	10.35	—	13.57
Schierling Leierndorfer Str.		05.28	05.56	06.19	—	06.21	06.28	06.38	07.19	08.03	08.41	09.03	10.41	12.03	14.03
- Antonileit'n		≤	≤	≤	—	≤	06.30	≤	≤	≤	≤	≤	≤	≤	≤
- Rathaus		05.29	05.57	06.20	—	06.22	06.32	06.39	07.20	08.04	08.42	09.04	10.42	12.04	14.04
- Stifterstraße		05.32	06.00	06.22	—	06.25	06.35	06.42	07.23	08.07	08.45	09.07	10.45	12.07	14.07
- Mannsdorfer Str.		05.33	06.01	06.23	—	06.26	06.36	06.43	07.24	08.08	08.46	09.08	10.46	12.08	14.08
- BayWa		05.35	06.03	06.25	—	06.28	06.38	06.47	07.26	08.10	08.48	09.10	10.48	12.10	14.10
Walkenstetten		05.38	06.06	06.28	—	06.31	06.40	06.51	07.29	08.13	08.51	09.13	10.51	12.13	14.13
Buchhausen Gh. Rohrmayer		≤	≤	≤	06.30	≤	≤	≤	≤	≤	≤	≤	≤	≤	≤
Eggmühl Bahnhof	an	05.42	06.10	06.32	06.34	06.35	06.56	06.55	07.33	08.17	08.55	09.17	10.55	12.17	14.17
KBS 930 Eggmühl	*ab*	*05.47*		*06.40*	*06.40*	*06.40*	*07.00*	*07.00*	*07.38*	*08.22*	*09.00*	*09.22*	*11.00*	*12.22*	*14.22*
KBS 930 Hagelstadt	*an*	*05.52*		*06.46*	*06.46*	*06.46*	≤	≤	*07.44*	*08.27*	≤	*09.27*	≤	*12.27*	*14.27*
KBS 930 Obertraubling	*an*	*06.00*		*06.53*	*06.53*	*06.53*	≤	≤	*07.52*	*08.34*	≤	*09.35*	≤	*12.34*	*14.34*
KBS 930 Regensburg Hbf	*an*	*06.07*		*07.02*	*07.02*	*07.02*	*07.17*	*07.17*	*08.00*	*08.41*	*09.14*	*09.42*	*11.14*	*12.41*	*14.43*
- Bahnhof	ab	—	06.10	06.56	—	—	06.56	06.57	—	—	—	—	—	—	14.17
Buchhausen Gh. Rohrmayer		—	≤	06.59	—	—	06.59	≤	—	—	—	—	—	—	—
Hagelstadt Bahnhof		—	06.19	—	—	—	—	07.09	—	—	—	—	—	—	—
Alteglofsheim Ringstraße		—	06.25	—	—	—	—	07.16	—	—	—	—	—	—	—
Köfering (B 15)		—	06.28	—	—	—	—	07.19	—	—	—	—	—	—	—
Obertr.Äbzw.Niedertr.Ri.Neutr.		—	06.33	—	—	—	—	07.29	—	—	—	—	—	—	—
Neutraubling Zwickauer Straße		—	06.39	—	—	—	—	07.36	—	—	—	—	—	—	—
- Realschule		—	≤	—	—	—	—	07.40	—	—	—	—	—	—	—
Harting BMW Tor 2		—	06.49	—	—	—	—	07.54	—	—	—	—	—	—	—

sf = nur an schulfreien Tagen 5A = Bus fährt weiter über Harting und Burgweinting bis Regensburg Hbf T2 = Tarifanerkennung mit RBO Linie 6264 ab Schierling Leierndorfer Straße

s = nur an Schultagen T = Tarifanerkennung mit RBO Linie 6264

Linie 25

Langquaid - Schierling - Eggmühl Bahnhof (- Alteglofsheim - Neutraubling - BMW Tor 2)

Montag - Freitag									
VERKEHRSHINWEIS		FR			nFR		T		
Langquaid Wendeplatz		14.17	14.30	—	15.29	15.52	—	17.52	20.29
- Marktplatz		14.19	14.32	—	15.31	15.54	—	17.54	20.31
Oberleierndorf		14.21	14.34	—	15.33	15.56	—	17.56	20.33
Niederleierndorf Weinbergstr.		14.22	14.35	—	15.34	15.57	—	17.57	20.34
Schierling Leierndorfer Str.		14.28	14.41	15.03	15.40	16.03	—	18.03	20.40
- Rathaus		14.29	14.42	15.04	15.41	16.04	—	18.04	20.41
- Stifterstraße		≲	14.45	15.07	≲	16.07	—	18.07	20.44
- Mannsdorfer Str.		≲	14.46	15.08	≲	16.08	—	18.08	20.45
- BayWa		≲	14.48	15.10	≲	16.10	—	18.10	20.47
Walkenstetten		14.34	14.51	15.13	15.46	16.13	—	18.13	20.50
Buchhausen Gh. Rohrmayer		≲	≲	≲	≲	≲	17.43	≲	≲
Eggmühl Bahnhof	an	14.38	14.55	15.17	15.50	16.17	17.47	18.17	20.54
KBS 930 Eggmühl	*ab*		*15.00*	*15.22*		*16.22*	*18.00*	*18.22*	*20.59*
KBS 930 Hagelstadt	*an*		≲	*15.27*		*16.27*	≲	*18.27*	≲
KBS 930 Obertraubling	*an*		≲	*15.35*		*16.34*	≲	*18.34*	≲
KBS 930 Regensburg Hbf	*an*		*15.14*	*15.41*		*16.41*	*18.16*	*18.42*	*21.14*
- Bahnhof	ab	14.38	—	—	15.50	—	—	—	—
Hagelstadt Bahnhof		14.47	—	—	15.59	—	—	—	—
Alteglofsheim Ringstraße		14.53	—	—	16.05	—	—	—	—
Köfering (B 15)		14.55	—	—	16.07	—	—	—	—
Obertr.Abzw.Niedertr.Ri.Neutr.		15.00	—	—	16.12	—	—	—	—
Neutraubling Rathaus		15.06	—	—	16.18	—	—	—	—

FR = nur freitags nFR = nicht freitags T = Tarifanerkennung mit RBO Linie 6264

Linie 25 (Harting - Neutraubling - Alteglofsheim -) Eggmühl Bahnhof - Schierling - Langquaid

Montag - Freitag														
VERKEHRSHINWEIS								T	T		vF5A		S13T	
Regensburg Hauptbahnhof		—	—	—	—	—	—	—	—	—	12.30	—	—	—
Neutraubling Realschule		—	—	—	—	—	—	—	—	—	13.01	—	—	—
- Haidauer Straße		—	—	—	—	—	—	—	—	—	13.04	—	—	—
- Zwickauer Straße		—	—	—	—	—	—	—	—	—	13.10	—	—	—
Obertr. Abzw. Niedertr.		—	—	—	—	—	—	—	—	—	13.17	—	—	—
Köfering (B 15)		—	—	—	—	—	—	—	—	—	13.20	—	—	—
Alteglofsheim Ringstraße		—	—	—	—	—	—	—	—	—	13.22	—	—	—
Hagelstadt Bahnhof		—	—	—	—	—	—	—	—	—	13.28	—	—	—
Buchhausen Gh. Rohrmayer		—	—	—	—	—	—	11.33	12.46	—	≲	—	15.20	—
Eggmühl Bahnhof	an	—	—	—	—	—	—	11.37	12.50	—	13.40	—	15.24	—
KBS 930 Regensburg Hbf	*ab*	*06.31*	*07.14*		*08.44*		*10.44*	*11.14*		*12.44*	*13.14*	*14.44*		*15.14*
KBS 930 Obertraubling	*ab*	*06.39*	*07.21*		≲		≲	*11.21*		≲	*13.21*	≲		*15.21*
KBS 930 Hagelstadt	*ab*	*06.46*	*07.28*		≲		≲	*11.28*		≲	*13.28*	≲		*15.28*
KBS 930 Eggmühl	*an*	*06.52*	*07.33*		*09.00*		*10.59*	*11.33*		*13.00*	*13.33*	*15.00*		*15.33*
- Bahnhof	ab	06.57	07.39	08.17	09.05	09.22	11.04	11.38	12.51	13.05	13.41	15.05	15.25	15.38
Schierling Spitzwegstraße		06.59	07.41	08.19	09.07	09.24	11.06	11.40	12.53	13.07	13.43	15.07	15.27	15.40
- Buchhausener Str.		≲	07.43	08.21	09.09	09.26	11.08	11.42	12.55	13.09	13.45	15.09	15.29	15.42
- Stifterstraße		≲	07.45	08.23	09.11	09.28	11.10	11.44	12.57	13.11	13.47	15.11	15.31	15.44
- Rathaus		07.02	07.47	08.25	09.13	09.30	11.12	11.46	12.59	13.13	13.49	15.13	15.33	15.46
- Leierndorfer Str.		07.03	07.48	08.26	09.14	09.31	11.13	11.47	13.00	13.14	13.50	15.14	15.34	15.47
Niederleierndorf Weinbergstr.		07.08	—	—	09.20	—	11.19	—	—	13.20	13.56	15.20	15.40	—
Langquaid Marktplatz		07.13	—	—	09.24	—	11.23	—	—	13.24	14.00	15.24	15.43	—
- Wendeplatz		07.15	—	—	09.26	—	11.25	—	—	13.26	14.02	15.26	15.46	—

vF = nur an Schultagen; am 23.12.14, 27.03.15, 22.05.14 und 15.09.15 um 1:30 Std., am 31.07.15 um 2:40 Std. früher

S13 = nur montags und mittwochs an Schultagen

5A = Bus fährt im Streckenabschnitt "Regensburg Hauptbahnhof - Harting H.-Quandt-Allee" als Linie 5 A

T = Tarifanerkennung mit RBO Linie 6264

Linie 25 (Harting - Neutraubling - Alteglofsheim -) Eggmühl Bahnhof - Schierling - Langquaid

Montag - Freitag												
VERKEHRSHINWEIS		FR		nFR		T						N21
Regensburg Hauptbahnhof		—	—	—	—	—	—	—	—	—	—	01.15
Neutraubling Rathaus		15.10	—	16.22	—	—	—	—	—	—	—	≀
- Realschule		≀	—	16.25	—	—	—	—	—	—	—	≀
- Haidauer Straße		≀	—	16.28	—	—	—	—	—	—	—	≀
- Zwickauer Straße		15.15	—	16.31	—	—	—	—	—	—	—	≀
Obertr. Abzw. Niedertr.		15.20	—	16.36	—	—	—	—	—	—	—	01.38
Köfering (B 15)		15.23	—	16.39	—	—	—	—	—	—	—	≀
Alteglofsheim Ringstraße		15.25	—	16.41	—	—	—	—	—	—	—	≀
Hagelstadt Bahnhof		15.32	—	16.46	—	—	—	—	—	—	—	01.55
Eggmühl Bahnhof	an	15.44	—	16.58	—	—	—	—	—	—	—	02.25
KBS 930 Regensburg Hbf	*ab*	*15.14*	*16.14*		*16.44*	*16.44*	*17.14*	*18.14*	*18.44*	*19.14*	*20.50*	
KBS 930 Obertraubling	*ab*	*15.21*	*16.21*		≀	≀	*17.21*	*18.21*	≀	*19.21*	*20.56*	
KBS 930 Hagelstadt	*ab*	*15.28*	*16.28*		≀	≀	*17.28*	*18.28*	≀	*19.28*	*21.04*	
KBS 930 Eggmühl	*an*	*15.33*	*16.33*		*17.00*	*17.00*	*17.33*	*18.33*	*19.00*	*19.33*	*21.10*	
- Bahnhof	ab	15.45	16.38	16.58	17.05	17.10	17.38	18.38	19.05	19.38	21.15	02.25
Buchhausen Gh. Rohrmayer		≀	≀	≀	≀	17.15	≀	≀	≀	≀	≀	≀
Schierling Spitzwegstraße		15.47	16.40	17.00	17.07	—	17.40	18.40	19.07	19.40	21.17	02.27
- Buchhausener Str.		15.49	16.42	17.02	17.09	—	17.42	18.42	19.09	19.42	21.19	02.29
- Stifterstraße		15.51	16.44	17.04	17.11	—	17.44	18.44	19.11	19.44	21.21	02.31
- Rathaus		15.53	16.46	17.06	17.13	—	17.46	18.46	19.13	19.46	21.23	02.35
- Leierndorfer Str.		15.54	16.47	17.07	17.14	—	17.47	18.47	19.14	19.47	21.24	—
Niederleierndorf Weinbergstr.		16.00	—	17.13	17.20	—	17.53	—	19.20	19.53	21.30	—
Langquaid Marktplatz		16.04	—	17.17	17.24	—	17.57	—	19.24	19.57	21.34	—
- Wendeplatz		16.06	—	17.19	17.26	—	17.59	—	19.26	19.59	21.36	—

FR = nur freitags N21 = nur freitags; RVV-Nachtschwärmer N21, zusätzlich Nachtzuschlag von 1,00 Euro zum regulären Ticket.
nFR = nicht freitags T = Tarifanerkennung mit RBO Linie 6264

Linie 26

Bergmatting - Saxberg - Viehhausen - Sinzing - Regensburg Hauptbahnhof

Montag - Freitag																		
VERKEHRSHINWEIS	v		v	s	s	s	v		v	sv	v	sv	sv	sv	v	v	v	v
Bergmatting Wendeschleife	—	—	—	—	—	06.56	07.20	—	—	12.00	—	13.01	—	13.38	—	—	—	—
- Kirche	—	—	—	—	—	06.57	07.22	—	—	12.01	—	13.02	—	13.39	—	—	—	—
Abzw. Bergmatting	05.31	06.11	06.49	—	—	06.59	07.25	08.55	12.00	12.03	13.02	13.04	13.51	13.41	14.49	16.49	17.37	18.09
Saxberg	05.30	06.12	06.48	—	—	07.00	07.26	08.56	11.59	12.04	13.01	13.05	13.52	13.42	14.50	16.50	17.38	18.10
Dürnstetten	≲	≲	≲	—	—	≲	07.32	≲	≲	12.13	≲	13.14	≲	13.51	≲	≲	≲	≲
Abzw. Reichenstetten	05.29	06.13	06.47	—	—	07.01	07.37	08.57	11.58	12.05	13.00	13.06	13.53	13.43	14.51	16.51	17.39	18.11
Schneckenbach	05.28	06.14	06.46	—	—	07.02	07.38	08.58	11.57	12.18	12.59	13.19	13.54	≲	14.52	16.52	17.40	18.12
Viehhausen Adlstein	≲	≲	≲	—	—	≲	≲	≲	11.55	≲	12.57	≲	14.01	≲	14.59	16.59	17.47	18.19
- Kohlstadt	05.22	06.17	06.39	06.53	—	07.06	07.41	09.01	11.54	≲	12.56	≲	14.00	≲	14.58	16.58	17.46	18.18
- Kirche	05.24	06.19	06.41	06.55	—	07.08	07.45	09.03	11.52	12.23	12.54	13.24	13.58	≲	14.56	16.56	17.44	18.16
- Grundschule	≲	≲	≲	≲	—	≲	07.44	≲	≲	12.24	≲	13.25	≲	≲	≲	≲	≲	≲
- Reichenthalstr.	05.26	06.21	06.43	06.57	—	07.10	07.47	09.05	11.50	12.20	12.52	13.21	13.56	≲	14.54	16.54	17.42	18.14
Alling Abzw. Kurhaus	05.34	06.24	06.52	07.00	—	07.13	07.49	09.08	12.03	—	13.05	—	14.06	14.00	15.04	17.04	17.52	18.24
Unteralling	05.36	06.26	06.55	07.02	—	07.15	07.52	09.10	12.05	—	13.07	—	14.08	—	15.06	17.06	17.54	18.26
Bruckdorf Wirtshaus	05.37	06.27	06.57	07.03	—	07.16	07.53	09.11	12.06	—	13.08	—	14.09	—	15.07	17.07	17.55	18.27
Sinzing Laaberbrücke	05.40	06.30	07.00	07.06	—	07.19	07.56	09.14	12.09	—	13.11	—	14.12	—	15.10	17.10	17.58	18.30
- Schule	05.42	06.32	≲	≲	07.03	07.21	07.59	09.16	12.11	—	13.13	—	14.14	—	15.12	17.12	≲	18.32
- Dorfplatz	05.43	06.33	07.02	≲	07.04	07.22	08.00	09.17	12.12	—	13.14	—	14.15	—	15.13	17.13	≲	18.33
- Abzw. Bahnhof	05.43	06.33	07.02	≲	07.04	07.22	08.00	09.17	12.12	—	13.14	—	14.15	—	15.13	17.13	≲	18.33
Abzw. Riegling/Kleinprüfening	05.47	06.37	07.06	≲	07.08	07.26	08.04	09.21	12.16	—	13.18	—	14.19	—	15.17	17.17	≲	18.37
Vogelsang	05.48	06.38	07.07	≲	07.09	07.27	08.06	09.22	12.17	—	13.19	—	14.20	—	15.18	17.18	≲	18.38
Regensburg Boelckestraße	05.57	06.47	07.16	≲	07.18	07.36	08.15	09.31	12.26	—	13.28	—	14.29	—	15.27	17.27	18.05	18.47
- Von-Müller-Gymnasium	≲	≲	≲	≲	≲	07.40	≲	≲	≲	—	≲	—	≲	—	≲	≲	≲	≲
- Nibelungenstraße	05.58	06.48	07.17	07.19	07.19	—	08.16	09.32	12.27	—	13.29	—	14.30	—	15.28	17.28	18.06	18.48
- Augsburger Straße	05.59	06.49	07.18	07.20	07.20	—	08.17	09.33	12.28	—	13.30	—	14.31	—	15.29	17.29	18.07	18.49
- Justizgebäude	06.02	06.52	07.21	07.23	07.23	—	08.20	09.36	12.31	—	13.33	—	14.34	—	15.32	17.32	18.10	18.52
- Hauptbahnhof	06.04	06.54	07.23	07.25	07.25	—	08.23	09.38	12.33	—	13.35	—	14.36	—	15.34	17.34	18.12	18.54

s = nur an Schultagen v = Bus fährt Haltestellen in anderer Reihenfolge an

Linie 26

Bergmatting - Saxberg - Viehhausen - Sinzing - Regensburg Hauptbahnhof

Montag - Freitag					
VERKEHRSHINWEIS	v	v	v	FRv	Nv
Abzw. Bergmatting	18.49	19.49	21.18	—	—
Saxberg	18.50	19.50	21.17	—	—
Abzw. Reichenstetten	18.51	19.51	21.16	—	—
Schneckenbach	18.52	19.52	21.15	—	—
Viehhausen Adlstein	18.59	19.59	≲	00.11	02.08
- Kohlstadt	18.58	19.58	≲	00.12	02.09
- Kirche	18.56	19.56	21.12	00.07	02.04
- Reichenthalstr.	18.54	19.54	21.14	00.09	02.06
Alling Abzw. Kurhaus	19.04	—	21.21	≲	≲
Unteralling	19.06	—	21.23	≲	≲
Bruckdorf Wirtshaus	19.07	—	21.24	≲	≲
Sinzing Laaberbrücke	19.10	—	21.27	≲	≲
- Schule	19.12	—	21.29	≲	≲
- Dorfplatz	19.13	—	21.30	00.36	02.33
- Abzw. Bahnhof	19.13	—	21.30	00.36	02.33
Abzw. Riegling/Kleinprüfening	19.17	—	21.34	00.34	02.31
Vogelsang	19.18	—	21.35	≲	≲
Regensburg Boelckestraße	19.27	—	21.44	00.45	02.42
- Nibelungenstraße	19.28	—	21.45	00.46	02.43
- Augsburger Straße	19.29	—	21.46	00.47	02.44
- Justizgebäude	19.32	—	21.49	00.50	02.47
- Hauptbahnhof	19.34	—	21.51	00.52	02.49

FR = nur freitags N = nur freitags; RVV-Nachtschwärmer N26/27; zusätzlich v = Bus fährt Haltestellen in anderer Reihenfolge an
Nachtzuschlag von 1,00 Euro zum regulären Ticket

Linie 26

Regensburg Hauptbahnhof - Sinzing - Viehhausen - Saxberg - Bergmatting

Montag - Freitag																		
VERKEHRSHINWEIS	v	v	s	v		sv		sv	sv	vF	sv	v	v	v	v	v	v	v
Regensburg Hauptbahnhof	05.50	06.13	06.46	08.26	11.16	—	12.23	—	—	13.10	13.16	14.20	15.20	16.20	17.08	17.40	18.20	19.20
- Justizgebäude	05.53	06.16	06.49	08.29	11.19	—	12.26	—	—	13.13	13.19	14.23	15.23	16.23	17.11	17.43	18.23	19.23
- Gutenbergstraße	05.54	06.18	06.50	08.30	11.20	—	12.27	—	—	13.16	13.22	14.24	15.24	16.24	17.12	17.44	18.24	19.24
- Wolfgangskirche	05.55	06.19	06.51	08.31	11.21	—	12.28	—	—	13.17	13.23	14.25	15.25	16.25	17.13	17.45	18.25	19.25
Sinzing Vögelsang	≲	≲	≲	08.39	11.34	—	12.36	—	—	13.26	13.32	14.33	15.33	16.33	17.21	17.53	18.33	19.33
Abzw. Riegling/Kleinprüfening	≲	≲	≲	08.40	11.35	—	12.37	—	—	13.27	13.33	14.34	15.34	16.34	17.22	17.54	18.34	19.34
Abzw. Bahnhof	≲	≲	≲	08.42	11.37	—	12.39	—	—	13.29	13.35	14.36	15.36	16.36	17.24	17.56	18.36	19.36
- Dorfplatz	≲	≲	≲	08.42	11.37	—	12.39	—	—	13.30	13.36	14.36	15.36	16.36	17.24	17.56	18.36	19.36
- Schule	≲	≲	07.00	08.43	11.38	—	12.40	—	—	13.33	13.39	14.37	15.37	16.37	17.25	17.57	18.37	19.37
- Laaberbrücke	06.01	06.26	—	08.46	11.41	—	12.43	—	—	13.36	13.42	14.40	15.40	16.40	17.28	18.00	18.40	19.40
Bruckdorf Wirtshaus	06.04	06.29	—	08.48	11.43	—	12.45	—	—	13.38	13.44	14.42	15.42	16.42	17.30	18.02	18.42	19.42
Unteralling	06.05	06.30	—	08.49	11.44	—	12.46	—	—	13.39	13.45	14.43	15.43	16.43	17.31	18.03	18.43	19.43
Alling Abzw. Kurhaus	06.08	06.33	—	08.52	11.47	—	12.49	—	14.00	13.42	13.48	14.46	15.46	16.46	17.34	18.06	18.46	19.46
Viehhausen Reichenthalstr.	06.21	06.43	—	09.05	11.50	11.53	12.52	12.54	≲	13.45	13.56	14.54	15.54	16.54	17.42	18.14	18.54	19.54
- Grundschule	≲	≲	—	≲	≲	11.51	≲	12.51	13.25	≲	≲	≲	≲	≲	≲	≲	≲	≲
- Kohlstadt	06.17	06.39	—	09.01	11.54	≲	12.56	≲	13.28	13.49	14.00	14.58	15.58	16.58	17.46	18.18	18.58	19.58
- Adlstein	06.16	06.38	—	09.00	11.55	≲	12.57	≲	13.29	13.50	14.01	14.59	15.59	16.59	17.47	18.19	18.59	19.59
Schneckenbach	06.14	06.46	—	08.58	11.57	12.18	12.59	13.19	13.31	13.52	13.54	14.52	15.52	16.52	17.40	18.12	18.52	19.52
Abzw. Reichenstetten	06.13	06.47	—	08.57	11.58	12.05	13.00	13.06	13.32	13.53	13.53	14.51	15.51	16.51	17.39	18.11	18.51	19.51
Saxberg	06.12	06.48	—	08.56	11.59	12.04	13.01	13.05	13.33	13.54	13.52	14.50	15.50	16.50	17.38	18.10	18.50	19.50
Abzw. Bergmatting	06.11	06.49	—	08.55	12.00	11.57	13.02	12.58	13.34	13.55	13.51	14.49	15.49	16.49	17.37	18.09	18.49	19.49
Bergmatting Kirche	—	—	—	—	—	11.59	—	13.00	13.37	13.58	—	—	—	—	—	—	—	—
- Wendeschleife	—	—	—	—	—	12.00	—	13.01	13.38	13.59	—	—	—	—	—	—	—	—
Dürnstetten	—	—	—	—	—	12.13	—	13.14	13.51	14.12	—	—	—	—	—	—	—	—

vF = an Schultagen; am 23.12.14, 27.03.15, 22.05.15, 31.07.15 und am 15.09.15 um 45 Min. früher v = Bus fährt Haltestellen in anderer Reihenfolge an
s = nur an Schultagen

Linie 26 Regensburg Hauptbahnhof - Sinzing - Viehhausen - Saxberg - Bergmatting

Montag - Freitag			
VERKEHRSHINWEIS	v	FRv	Nv
Regensburg Hauptbahnhof	20.25	23.20	01.10
- Justizgebäude	20.28	23.23	01.13
- Gutenbergstraße	20.29	23.24	01.14
- Wolfgangskirche	20.30	23.25	01.15
- Klenzestraße	≲	≲	01.19
- Schwalbenneststraße	≲	≲	01.22
Abzw. Riegling/Kleinprüfening	20.43	23.38	01.35
Sinzing Abzw. Bahnhof	20.41	23.36	01.33
- Dorfplatz	20.41	23.36	01.33
- Schule	20.40	23.35	01.32
Eilsbrunn Marksteinstraße	20.48	23.43	01.40
- Kirche	20.49	23.44	01.41
Schönhofen Brücke	20.54	23.49	01.46
Haugenried Feuerwehrhaus	21.04	(!)23.59	(!)01.56
- Gasthaus	21.05	(!)23.58	(!)01.55
Thumhausen Kirche	21.07	00.02	01.59
Viehhausen Reichenthalstr.	21.14	00.09	02.06
- Kohlstadt	≲	00.12	02.09
- Adlstein	≲	00.11	02.08
Schneckenbach	21.15	—	—
Abzw. Reichenstetten	21.16	—	—
Saxberg	21.17	—	—
Abzw. Bergmatting	21.18	—	—

FR = nur freitags N = nur freitags; RVV-Nachtschwärmer N26/27; zusätzlich (!) = nur Ausstieg! v = Bus fährt Haltestellen in anderer Reihenfolge an
Nachtzuschlag von 1,00 Euro zum regulären Ticket

Linie 27

(Viergstetten -) Haugenried - Schönhofen - Eilsbrunn - Regensburg Hauptbahnhof

Montag - Freitag														
VERKEHRSHINWEIS			s				s	s				Bv	Y	N
Viergstetten Wendeplatz	—	06.37	—	—	—	—	—	—	14.10	—	—	—	—	—
Haugenried Abzw. Irgertshofen	—	06.39	—	—	—	—	—	—	14.12	—	—	—	—	—
- Feuerwehrhaus	05.25	06.41	06.45	07.55	09.30	13.00	—	14.05	14.14	16.00	18.00	21.04	—	—
Thumhausen Kirche	05.28	06.44	06.48	07.58	09.33	13.03	—	14.08	14.17	16.03	18.03	21.07	00.16	02.13
Abzw. Thumhausen	05.29	06.45	06.49	07.59	09.34	13.04	—	14.09	14.18	16.04	18.04	21.00	00.17	02.14
Obereinbuch	05.30	06.47	06.51	08.01	09.36	13.05	—	14.10	14.19	16.05	18.05	20.58	00.19	02.16
Schönhofen Brücke	05.32	06.51	06.55	08.05	09.40	13.07	—	14.12	14.21	16.07	18.07	20.54	00.23	02.20
Kühschlag	05.33	06.53	06.57	08.07	09.42	13.08	—	14.13	14.22	16.08	18.08	20.52	00.25	02.22
Eilsbrunn Brücke	05.34	06.54	06.58	08.08	09.43	13.09	—	14.14	14.23	16.09	18.09	20.51	00.26	02.23
- Kirche	05.35	06.56	07.00	08.10	09.45	13.10	13.35	14.15	14.24	16.10	18.10	20.49	00.28	02.25
Walderlebniszentrum	05.38	07.00	07.04	08.14	09.49	13.13	13.38	14.18	14.27	16.13	18.13	20.46	00.32	02.29
Riegling Kleinprüfening	05.39	07.01	07.05	08.15	09.50	13.14	13.39	14.19	14.28	16.14	18.14	20.45	00.33	02.30
Abzw. Riegling/Kleinprüfening	≀	≀	≀	≀	09.51	≀	≀	≀	≀	≀	≀	21.34	00.34	02.31
Sinzing Feuerwehr	≀	≀	≀	≀	09.52	≀	≀	≀	≀	≀	≀	21.32	00.35	02.32
- Dorfplatz	≀	≀	≀	≀	09.54	≀	≀	≀	≀	≀	≀	21.30	00.36	02.33
- Abzw. Waldstraße	≀	≀	≀	≀	09.55	≀	≀	≀	≀	≀	≀	21.28	00.37	02.34
- Am Reitfeld	≀	≀	≀	≀	09.57	≀	≀	≀	≀	≀	≀	≀	≀	≀
Rgbg Von-Müller-Gymnasium	≀	≀	07.14	≀	≀	≀	≀	≀	≀	≀	≀	≀	≀	≀
- Boelckestraße	05.43	07.10	≀	08.21	10.01	13.18	13.43	14.23	14.32	16.18	18.18	21.44	00.45	02.42
- Nibelungenstraße	05.44	07.11	07.16	08.22	10.02	13.19	13.44	14.24	14.33	16.19	18.19	21.45	00.46	02.43
- Augsburger Straße	05.45	07.12	07.17	08.23	10.03	13.20	13.45	14.25	14.34	16.20	18.20	21.46	00.47	02.44
- Theresienkirche	05.46	07.13	07.18	08.24	10.04	13.21	13.46	14.26	14.35	16.21	18.21	21.47	00.48	02.45
- Justizgebäude	05.48	07.16	07.21	08.27	10.07	13.23	13.48	14.28	14.37	16.23	18.23	21.49	00.50	02.47
- Hauptbahnhof	05.50	07.18	07.23	08.29	10.09	13.25	13.50	14.30	14.39	16.25	18.25	21.51	00.52	02.49

s = nur an Schultagen

Y = RVV-Linie 26; nur freitags

N = nur freitags; RVV-Nachtschwärmer N26/27; zusätzlich Nachtzuschlag von 1,00 Euro zum regulären Ticket

B = RVV Linie 26; ab Thumhausen weiter über Viehhausen-Saxberg-Alling-Sinzing nach Rgbg.

v = Bus fährt Haltestellen in anderer Reihenfolge an

Linie 27

Regensburg Hauptbahnhof - Eilsbrunn - Schönhofen - Haugenried (- Viergstetten)

Montag - Freitag														
VERKEHRSHINWEIS					s	s						Xv	Yv	Nv
Regensburg Goethestraße	—	—	—	—	—	13.04	—	—	—	—	—	—	—	—
- Albertus-Magnus-Gym.	—	—	—	—	—	13.13	—	—	—	—	—	—	—	—
- Hauptbahnhof	06.00	07.20	09.00	12.30	—	≤	13.30	15.30	16.30	17.30	18.40	20.25	23.20	01.10
- Ostdeutsche Galerie	≤	≤	≤	≤	—	13.15	≤	≤	≤	≤	≤	≤	≤	≤
- Justizgebäude	06.01	07.21	09.01	12.31	—	13.19	13.31	15.31	16.31	17.31	18.41	20.28	23.23	01.13
- Wolfgangskirche	06.03	07.23	09.03	12.33	—	13.23	13.33	15.33	16.33	17.33	18.43	20.30	23.25	01.15
- Von-Müller-Gymnasium	≤	≤	≤	≤	13.07	≤	≤	≤	≤	≤	≤	≤	≤	01.19
Abzw. Riegling/Kleinprüfening	≤	≤	≤	≤	13.18	13.33	≤	≤	≤	≤	≤	20.43	23.38	01.35
Sinzing Feuerwehr	≤	≤	≤	≤	13.19	13.34	≤	≤	≤	≤	≤	20.42	23.37	01.34
- Dorfplatz	≤	≤	≤	≤	13.21	13.36	≤	≤	≤	≤	≤	20.41	23.36	01.33
- Schule	≤	≤	≤	≤	13.23	13.38	≤	≤	≤	≤	≤	20.40	23.35	01.32
- Abzw. Waldstraße	≤	≤	≤	≤	13.25	13.40	≤	≤	≤	≤	≤	20.38	23.33	01.30
Riegling Kleinprüfening	06.10	07.30	09.10	12.40	13.27	13.42	13.40	15.40	16.40	17.40	18.50	20.45	23.40	01.37
Walderlebniszentrum	06.11	07.31	09.11	12.41	13.28	13.43	13.41	15.41	16.41	17.41	18.51	20.46	23.41	01.38
Eilsbrunn Marksteinstraße	06.14	07.34	09.14	12.44	13.30	13.46	13.44	15.44	16.44	17.44	18.54	20.48	23.43	01.40
- Kirche	06.15	07.35	09.15	12.45	13.32	13.47	13.45	15.45	16.45	17.45	18.55	20.49	23.44	01.41
- Brücke	06.17	07.37	09.17	12.47	—	13.49	13.47	15.47	16.47	17.47	18.57	20.51	23.46	01.43
Kühschlag	06.18	07.38	09.18	12.48	—	13.50	13.48	15.48	16.48	17.48	18.58	20.52	23.47	01.44
Schönhofen Brücke	06.20	07.40	09.20	12.50	—	13.52	13.50	15.50	16.50	17.50	19.00	20.54	23.49	01.46
Obereinbuch	06.24	07.44	09.24	12.54	—	13.56	13.54	15.54	16.54	17.54	19.04	20.58	23.53	01.50
Abzw. Thumhausen	06.26	07.46	09.26	12.56	—	13.58	13.56	15.56	16.56	17.56	19.06	21.00	23.55	01.52
Thumhausen Kirche	06.27	07.47	09.27	12.57	—	13.59	13.57	15.57	16.57	17.57	19.07	21.01	23.56	01.53
Haugenried Gasthaus	06.29	07.49	09.29	12.59	—	14.01	13.59	15.59	16.59	17.59	19.09	21.03	23.58	01.55
- Feuerwehrhaus	06.30	07.50	09.30	13.00	—	14.02	14.00	16.00	17.00	18.00	19.10	21.04	23.59	01.56
- Abzw. Irgertshofen	06.32	—	—	—	—	—	14.02	—	—	—	—	—	—	—
Viergstetten Wendeplatz	06.37	—	—	—	—	—	14.07	—	—	—	—	—	—	—

s = nur an Schultagen N = nur freitags; RVV-Nachtschwärmer N26/27; zusätzlich Nachtzuschlag von 1,00 Euro zum regulären Ticket X = RVV-Linie 26

Y = RVV-Linie 26; nur freitags v = Bus fährt Haltestellen in anderer Reihenfolge an

Linie 28 (Abzw. Aichkirchen) - Hemau - Deuerling - Undorf - Nittendorf - Etterzhausen - Regensburg Hauptbahnhof

Montag - Freitag	5		6							7	8	9	10	11	12	13	14	15	16	17	18	19	20	21	22	0	1
VERKEHRSHINWEIS			§28	s	s		s																	FR		FR	
Abzw. Aichkirchen	—	—	05	—	—	—	—	—	—	—	—	—	—	—	—	—	—	—	—	—	—	—		—		—	
Abzw. Haid	—	—	05	—	—	—	—	—	—	—	—	—	—	—	—	—	—	—	—	—	—	—		—		—	
Abzw. Kumpfhof	—	—	09	—	—	—	—	—	—	—	—	—	—	—	—	—	—	—	—	—	—	—		—		—	
Pfälzerhof	—	53	≲	—	—	—	—	—	—	—	—	—	—	—	—	—	—	—	—	—	—	—		—		—	
Pellndorf	—	54	≲	—	—	—	—	—	—	—	—	—	—	—	—	—	—	—	—	—	—	—		—		—	
Abzw. Thonlohe	—	55	≲	—	—	—	—	—	—	—	—	—	—	—	—	—	—	—	—	—	—	—		—		—	
Langenkreith West	—	57	≲	—	—	—	—	—	—	—	—	—	—	—	—	—	—	—	—	—	—	—		—		—	
- Ost	—	58	≲	—	—	—	—	—	—	—	—	—	—	—	—	—	—	—	—	—	—	—		—		—	
Hemau Volksfestplatz [P+R]	42	03	≲	32	33	—	40	—	51	42	42	42	42	42	42	42	42	42	42	42	42	32		32		12	
- Krankenhaus	44	05	≲	34	35	—	42	—	53	44	44	44	44	44	44	44	44	44	44	44	44	34		34		14	
- Beratzhausener Straße	45	06	≲	35	36	—	43	—	54	45	45	45	45	45	45	45	45	45	45	45	45	35		35		15	
- Stadtplatz	46	07	13	36	37	—	44	—	55	46	46	46	46	46	46	46	46	46	46	46	46	36		36		16	
- Förderschule	47	08	14	37	38	—	45	—	56	47	47	47	47	47	47	47	47	47	47	47	47	37		37		17	
- Einkaufszentrum	48	09	15	38	39	—	46	—	57	48	48	48	48	48	48	48	48	48	48	48	48	38		38		18	
Abzw. Klingen	50	11	17	40	41	—	48	—	59	50	50	50	50	50	50	50	50	50	50	50	50	40		40		20	
Hohenschambach	54	15	19	42	43	—	50	—	03	52	52	52	52	52	52	52	52	52	52	52	52	42		42		22	
Abzw. Kochenthal	55	16	20	43	44	—	51	—	04	53	53	53	53	53	53	53	53	53	53	53	53	43		43		23	
Pittmannsdorf	56	17	21	44	45	—	52	—	05	54	54	54	54	54	54	54	54	54	54	54	54	44		44		24	
Neudeuerling	58	19	22	45	46	—	53	—	07	55	55	55	55	55	55	55	55	55	55	55	55	45		45		25	
Deuerling Abzw. Undorf	59	20	23	≲	47	52	54	—	08	56	56	56	56	56	56	56	56	56	56	56	56	46		46		26	
- Bahnhof	≲	22	≲	≲	≲	≲	≲	—	10	≲	≲	≲	≲	≲	≲	≲	≲	≲	≲	≲	≲	≲		≲		≲	
Steinerbrückl	01	≲	26	≲	49	54	56	—	≲	58	58	58	58	58	58	58	58	58	58	58	58	48		48		28	
Undorf Abzw.Eichhofen	02	≲	27	≲	50	55	57	—	≲	59	59	59	59	59	59	59	59	59	59	59	59	49		49		29	
- Tankstelle	03	≲	29	≲	51	57	59	—	≲	01	01	01	01	01	01	01	01	01	01	01	01	51		51		31	
- Bahnhof	04	≲	31	≲	53	59	01	—	≲	03	03	03	03	03	03	03	03	03	03	03	03	53		53		33	
- Dachgred	05	≲	32	≲	54	00	02	—	≲	04	04	04	04	04	04	04	04	04	04	04	04	54		54		34	
Pollenried Gh. Plank	≲	26	≲	≲	≲	≲	≲	10	14	≲	≲	≲	≲	≲	≲	≲	≲	≲	≲	≲	≲	≲		≲		≲	
- Tankstelle	≲	27	≲	≲	≲	≲	≲	11	15	≲	≲	≲	≲	≲	≲	≲	≲	≲	≲	≲	≲	≲		≲		≲	
Nittendorf Am Bernstein	06	30	34	≲	56	02	04	14	18	06	06	06	06	06	06	06	06	06	06	06	06	56		56		36	
- Gh. Weiß	07	31	35	≲	57	03	05	15	19	07	07	07	07	07	07	07	07	07	07	07	07	57		57		37	

- Glockensiedlung	08	32	36	<	58	04	06	16	20	08	08	08	08	08	08	08	08	08	08	08	08	58	58	38
Etterzhausen Abzw. Bahnhof	10	34	38	<	00	06	08	18	22	10	10	10	10	10	10	10	10	10	10	10	10	00	00	40
- Schlossbrauerei	11	35	39	<	01	07	09	19	23	11	11	11	11	11	11	11	11	11	11	11	11	01	01	41
Mariaort	13	37	41	<	03	09	11	21	25	13	13	13	13	13	13	13	13	13	13	13	13	03	03	43
Regensburg Kager	<	<	<	<	<	<	<	<	<	<	<	<	<	<	<	<	<	<	<	<	<	<	05	45
- Oberwinzer	<	<	<	<	<	<	<	<	<	<	<	<	<	<	<	<	<	<	<	<	<	<	06	46
- Dornfelderweg	<	<	<	<	<	<	<	<	<	<	<	<	<	<	<	<	<	<	<	<	<	<	06	46
- Niederwinzer	<	<	<	<	<	<	<	<	<	<	<	<	<	<	<	<	<	<	<	<	<	<	07	47
- Nürnberger Straße	<	<	<	<	<	<	<	<	<	<	<	<	<	<	<	<	<	<	<	<	<	<	07	47
Margaretenau/KH Barm. Br.	<	<	47	<	<	<	<	<	<	<	<	<	<	<	<	<	<	<	<	<	<	<	<	<
Lessingstraße	<	<	49	<	<	<	<	<	<	<	<	<	<	<	<	<	<	<	<	<	<	<	<	<
- Goethestraße	<	<	50	<	<	<	<	<	<	<	<	<	<	<	<	<	<	<	<	<	<	<	<	<
- Taxisstraße	<	<	51	<	<	<	<	<	<	<	<	<	<	<	<	<	<	<	<	<	<	<	<	<
- Pfaffensteiner Brücke	18	42	<	00	08	14	16	26	30	18	18	18	18	18	18	18	18	18	18	18	18	08	08	48
- Würzburger Straße	19	43	<	01	09	15	17	27	31	19	19	19	19	19	19	19	19	19	19	19	19	09	09	49
- Oberpfalzbrücke	20	44	<	02	10	16	18	28	32	20	20	20	20	20	20	20	20	20	20	20	20	10	10	50
- Steinweg	21	45	<	03	11	17	19	29	33	21	21	21	21	21	21	21	21	21	21	21	21	11	11	51
- Naabstraße	<	<	<	05	<	<	<	<	<	<	<	<	<	<	<	<	<	<	<	<	<	<	<	<
- Reinhausen Brücke	23	47	<	<	13	19	21	31	35	23	23	23	23	23	23	23	23	23	23	23	23	13	13	53
- Reinhausen Kirche	24	48	<	<	14	20	22	32	36	24	24	24	24	24	24	24	24	24	24	24	24	14	14	54
- Nordgaustraße	25	49	<	<	15	21	23	33	37	25	25	25	25	25	25	25	25	25	25	25	25	15	15	55
- Donaustaufer Straße	26	50	<	<	16	22	24	34	38	26	26	26	26	26	26	26	26	26	26	26	26	16	16	56
- Weichs-DEZ	27	51	<	08	17	23	25	35	39	27	27	27	27	27	27	27	27	27	27	27	27	17	17	57
- Weißenburgstr.	29	53	<	10	19	25	27	37	41	29	29	29	29	29	29	29	29	29	29	29	29	19	19	59
- Stobäusplatz	31	55	<	12	21	27	29	39	43	31	31	31	31	31	31	31	31	31	31	31	31	21	21	01
- Ernst-Reuter-Platz	33	57	<	14	23	29	31	41	45	33	33	33	33	33	33	33	33	33	33	33	33	23	23	03
- Justizgebäude	<	<	53	<	<	<	<	<	<	<	<	<	<	<	<	<	<	<	<	<	<	<	<	<
- Hauptbahnhof	35	59	55	15	25	31	33	43	47	35	35	35	35	35	35	35	35	35	35	35	35	25	25	05

s = nur an Schultagen S28 = Schnellbus, fährt nicht im August, im Streckenabschnitt Pfaffensteiner Brücke - Regensburg Hauptbahnhof nur Ausstieg!

FR = nur freitags

Linie 28

Regensburg Hauptbahnhof - Etterzhausen - Nittendorf - Undorf - Deuerling - Hemau (- Abzw. Aichkirchen)

Montag - Freitag	5	6	7	8	9	10	11	12	13				14	15		16		17			18		19	20	21	23	0	1	2
VERKEHRSHINWEIS	s								s	S28				nA												FR		FR N	
Regensburg Hauptbahnhof	35	45	45	45	45	45	45	15	45	—	20	20	45	45	15	45	15	45	15	—	45	15	45	45	25		15		15	
- Ernst-Reuter-Platz	37	47	47	47	47	47	47	17	47	—	22	22	47	47	17	47	17	47	17	—	47	17	47	47	27		17		17	
- Stobäusplatz	39	49	49	49	49	49	49	19	49	—	24	24	49	49	19	49	19	49	19	—	49	19	49	49	29		19		19	
- Weißenburgstr.	41	51	51	51	51	51	51	21	51	—	26	26	51	51	21	51	21	51	21	—	51	21	51	51	31		21		21	
- Weichs-DEZ	43	53	53	53	53	53	53	23	53	—	28	28	53	53	23	53	23	53	23	—	53	23	53	53	33		23		23	
- Donaustaufer Straße	44	54	54	54	54	54	54	24	54	—	≲	29	54	54	24	54	24	54	24	—	54	24	54	54	34		24		24	
- Nordgaustraße	45	55	55	55	55	55	55	25	55	28	≲	30	55	55	25	55	25	55	25	—	55	25	55	55	35		25		25	
- Reinhausen Kirche	46	56	56	56	56	56	56	26	56	29	≲	31	56	56	26	56	26	56	26	—	56	26	56	56	36		26		26	
- Reinhausen Brücke	47	57	57	57	57	57	57	27	57	30	≲	32	57	57	27	57	27	57	27	—	57	27	57	57	37		27		27	
- Naabstraße	≲	≲	≲	≲	≲	≲	≲	≲	≲	≲	30	≲	≲	≲	≲	≲	≲	≲	≲	—	≲	≲	≲	≲	≲		≲		≲	
- Steinweg	49	59	59	59	59	59	59	29	59	32	32	34	59	59	29	59	29	59	29	—	59	29	59	59	39		29		29	
- Oberpfalzbrücke	50	00	00	00	00	00	00	30	00	33	33	35	00	00	30	00	30	00	30	—	00	30	00	00	40		30		30	
- Würzburger Straße	51	01	01	01	01	01	01	31	01	34	34	36	01	01	31	01	31	01	31	—	01	31	01	01	41		31		31	
- Pfaffensteiner Brücke	52	02	02	02	02	02	02	32	02	35	35	37	02	02	32	02	32	02	32	—	02	32	02	02	42		32		32	
- Niederwinzer	≲	≲	≲	≲	≲	≲	≲	≲	≲	≲	≲	≲	≲	≲	≲	≲	≲	≲	≲	—	≲	≲	≲	≲	≲		≲		34	
- Oberwinzer	≲	≲	≲	≲	≲	≲	≲	≲	≲	≲	≲	≲	≲	≲	≲	≲	≲	≲	≲	—	≲	≲	≲	≲	≲		≲		35	
- Kager	≲	≲	≲	≲	≲	≲	≲	≲	≲	≲	≲	≲	≲	≲	≲	≲	≲	≲	≲	—	≲	≲	≲	≲	≲		≲		36	
Mariaort	57	07	07	07	07	07	07	37	07	40	≲	42	07	07	37	07	37	07	37	—	07	37	07	07	47		37		37	
Etterzhausen Schlossbr.	59	09	09	09	09	09	09	39	09	42	≲	44	09	09	39	09	39	09	39	—	09	39	09	09	49		39		39	
- Abzw. Bahnhof	00	10	10	10	10	10	10	40	10	43	≲	45	10	10	40	10	40	10	40	—	10	40	10	10	50		40		40	
- Domspatzenstraße	00	10	10	10	10	10	10	40	10	43	≲	45	10	10	40	10	40	10	40	—	10	40	10	10	50		40		40	
Nittendorf Glockensiedlung	01	11	11	11	11	11	11	41	11	44	≲	46	11	11	41	11	41	11	41	—	11	41	11	11	51		41		41	
- Gh. Weiß	03	13	13	13	13	13	13	43	13	46	≲	48	13	13	43	13	43	13	43	—	13	43	13	13	53		43		43	
- Am Bernstein	04	14	14	14	14	14	14	44	14	47	≲	49	14	14	44	14	44	14	44	—	14	44	14	14	54		44		44	
Pollenried Tankstelle	≲	≲	≲	≲	≲	≲	≲	46	≲	49	≲	51	≲	≲	≲	46	≲	46	≲	—	≲	46	≲	≲	≲		≲		≲	
- Gh. Plank	≲	≲	≲	≲	≲	≲	≲	47	≲	50	≲	52	≲	≲	≲	47	≲	47	≲	—	≲	47	≲	≲	≲		≲		≲	
Undorf Dachgred	05	15	15	15	15	15	15	≲	15	—	41	≲	15	15	45	15	≲	15	≲	—	15	≲	15	15	55		45		45	
- Bahnhof	06	16	16	16	16	16	16	≲	16	—	42	≲	16	16	46	16	≲	16	≲	—	16	≲	16	16	56		46		46	
- Tankstelle	07	17	17	17	17	17	17	≲	17	—	43	≲	17	17	47	17	≲	17	≲	—	17	≲	17	17	57		47		47	

- Abzw.Eichhofen	08	18	18	18	18	18	18	<	18	–	44	<	18	18	48	18	<	18	<	–	18	<	18	18	58	48	48
Steinerbrückl	09	19	19	19	19	19	19	<	19	–	45	<	19	19	49	19	<	19	<	–	19	<	19	19	59	49	49
Deuerling Bahnhof	<	<	<	<	<	<	<	49	<	–	<	54	<	<	<	<	49	<	49	–	<	49	<	<	<	<	<	<
- Abzw. Undorf	13	23	23	23	23	23	23	51	23	–	49	56	23	23	53	23	51	23	51	–	23	51	23	23	03	53	53
Hartlmühle	<	<	<	<	<	<	<	<	<	–	<	<	<	<	<	<	<	<	<	–	<	<	27	<	<	<	<
Eisenhammer Pumpstation	<	<	<	<	<	<	<	<	<	–	<	<	<	<	<	<	<	<	<	–	<	<	28	<	<	<	<
Laaber Abzw. Frauenberg	<	<	<	<	<	<	<	<	<	–	<	<	<	<	<	<	<	<	<	–	<	<	30	<	<	<	<
- Marktplatz	<	<	<	<	<	<	<	<	<	–	<	<	<	<	<	<	<	<	<	–	<	<	31	<	<	<	<
Papiermühle	<	<	<	<	<	<	<	<	<	–	<	<	<	<	<	<	<	<	<	–	<	<	33	<	<	<	<
Haag bei Hemau	<	<	<	<	<	<	<	<	<	–	<	<	<	<	<	<	<	<	<	–	<	<	35	<	<	<	<
Neudeuerling	14	24	24	24	24	24	24	52	24	–	50	57	24	24	54	24	52	24	52	–	24	52	<	24	04	54	54
Neuhäusl	15	25	25	25	25	25	25	53	25	–	51	58	25	25	55	25	53	25	53	–	25	53	<	25	05	55	55
Pittmannsdorf	15	25	25	25	25	25	25	53	25	–	51	58	25	25	55	25	53	25	53	–	25	53	<	25	05	55	55
Abzw. Kochenthal	16	26	26	26	26	26	26	54	26	–	52	59	26	26	56	26	54	26	54	–	26	54	<	26	06	56	56
Hohenschambach	17	27	27	27	27	27	27	55	27	–	53	00	27	27	57	27	55	27	55	–	27	55	<	27	07	57	57
Abzw. Klingen	19	29	29	29	29	29	29	57	29	–	55	02	29	29	59	29	57	29	57	–	29	57	36	29	09	59	59
Hemau Einkaufszentrum	21	31	31	31	31	31	31	59	31	–	57	04	31	31	01	31	59	31	59	–	31	59	38	31	11	01	01
- Förderschule	22	32	32	32	32	32	32	00	32	–	58	05	32	32	02	32	00	32	00	–	32	00	39	32	12	02	02
- Stadtplatz	23	33	33	33	33	33	33	01	33	–	59	06	33	33	03	33	01	33	01	–	33	01	40	33	13	03	03
- Beratzhausener Straße	24	34	34	34	34	34	34	02	34	–	00	07	34	34	04	34	02	34	02	–	34	02	41	34	14	04	04
- Krankenhaus	25	35	35	35	35	35	35	03	35	–	01	08	35	35	05	35	03	35	03	–	35	03	42	35	15	05	05
- Volksfestplatz [P+R]	27	37	37	37	37	37	37	05	37	–	03	10	37	37	07	37	05	37	05	05	37	05	44	37	17	07	07
- Post	–	–	–	–	–	–	–	–	–	–	–	–	–	–	–	–	–	–	<	06	–	–	–	–	–	–	08
- Stadtplatz	–	–	–	–	–	–	–	–	–	–	–	–	–	–	–	–	–	–	<	07	–	–	–	–	–	–	09
- Kelheimer Straße	–	–	–	–	–	–	–	–	–	–	–	–	–	–	–	–	–	–	<	08	–	–	–	–	–	–	10
Beratzhausen Marktplatz	–	–	–	–	–	–	–	–	–	–	–	–	–	–	–	–	–	–	<	<	–	–	–	–	–	–	20
- Bahnhof	–	–	–	–	–	–	–	–	–	–	–	–	–	–	–	–	–	–	<	<	–	–	–	–	–	–	22
Langenkreith Ost	–	–	–	–	–	–	–	–	–	–	–	–	–	–	–	–	–	–	06	<	–	–	–	–	–	–	–
- West	–	–	–	–	–	–	–	–	–	–	–	–	–	–	–	–	–	–	09	<	–	–	–	–	–	–	–
Abzw. Thonlohe	–	–	–	–	–	–	–	–	–	–	–	–	–	–	–	–	–	–	10	<	–	–	–	–	–	–	–
Pellndorf	–	–	–	–	–	–	–	–	–	–	–	–	–	–	–	–	–	–	11	<	–	–	–	–	–	–	–
Pfälzerhof	–	–	–	–	–	–	–	–	–	–	–	–	–	–	–	–	–	–	12	<	–	–	–	–	–	–	–
Abzw. Kumpfhof	–	–	–	–	–	–	–	–	–	–	–	–	–	–	–	–	–	–	–	13	–	–	–	–	–	–	–
Abzw. Haid	–	–	–	–	–	–	–	–	–	–	–	–	–	–	–	–	–	–	–	15	–	–	–	–	–	–	–
Abzw. Aichkirchen	–	–	–	–	–	–	–	–	–	–	–	–	–	–	–	–	–	–	–	18	–	–	–	–	–	–	–

nA = fährt nicht im Monat August FR = nur freitags N = RVV-Nachtschwärmer; zusätzlich Nachtzuschlag von 1,00 Euro zum regulären Ticket §28 = Schnellbus, fährt nur an Schultagen

s = nur an Schultagen

Linie 29

Dallackenried - Oberpfraundorf - Waldetzenberg - Etterzhausen - Regensburg Hauptbahnhof und zurück

Montag - Freitag						
Dallackenried	—	06.00	—	09.03	13.45	15.00
Dinau	—	06.04	—	09.07	13.49	15.04
Oberpfraundorf	05.30	06.10	—	09.13	13.55	15.10
Unterpfraundorf	05.32	06.12	—	09.15	13.57	15.12
Rechberg	05.34	06.14	—	09.17	13.59	15.14
Hochdorf	05.42	06.22	07.52	09.25	14.07	15.22
Wischenhofen	05.44	06.24	07.54	09.27	14.09	15.24
Brunn	05.48	06.28	07.58	09.31	14.13	15.28
Hinterzhof	05.50	06.30	08.00	09.33	14.15	15.30
Bergstetten	05.51	06.31	08.01	09.34	14.16	15.31
Eglsee	05.54	06.34	08.04	09.37	14.19	15.34
Frauenberg	05.55	06.35	08.05	09.38	14.20	15.35
Laaber Marktplatz	≀	≀	≀	09.45	≀	≀
Eisenhammer Pumpstation	≀	≀	≀	09.48	≀	≀
Deuerling Bahnhof	≀	≀	≀	09.55	≀	≀
Schaggenhofen	05.58	06.38	08.08	≀	14.23	15.38
Edlhausen Wendeschleife	06.01	06.41	08.11	≀	14.26	15.41
Endlfeld	06.04	06.44	08.14	≀	14.29	15.44
Weißenkirchen	06.05	06.45	08.15	≀	14.30	15.45
Polzhausen	06.06	06.46	08.16	≀	14.31	15.46
Waldetzenberg	06.07	06.47	08.17	09.57	14.32	15.47
Deuerling Am Bahnhof	06.08	06.48	08.18	09.58	14.33	15.48
Pollenried Gh. Plank	06.10	06.50	08.20	10.00	14.35	15.50
Etterzhausen Abzw. Bahnhof	06.13	06.53	08.23	10.03	14.38	15.53
- Schlossbrauerei	06.14	06.54	08.24	10.04	14.39	15.54
Mariaort	06.16	06.56	08.26	10.06	14.41	15.56
Regensburg Würzburger Str.	06.22	07.02	08.32	10.12	14.47	16.02
- Steinweg	06.24	07.04	08.34	10.14	14.49	16.04
- Weichs-DEZ	06.27	07.07	08.37	10.17	14.52	16.07
- Stobäusplatz	06.31	07.11	08.41	10.21	14.56	16.11
- Hauptbahnhof	06.35	07.15	08.45	10.25	15.00	16.15

Montag - Freitag						
Regensburg Hauptbahnhof	11.30	13.43	16.30	17.30	18.15	—
- Dachauplatz	11.33	13.46	16.33	17.33	18.18	—
- Weichs-DEZ	11.38	13.51	16.38	17.38	18.23	—
- Steinweg	11.41	13.54	16.41	17.41	18.26	—
- Würzburger Straße	11.43	13.56	16.43	17.43	18.28	—
- Pfaffensteiner Brücke	11.44	13.57	16.44	17.44	18.29	—
Mariaort	11.48	14.01	16.48	17.48	18.33	—
Linie 28 Regensburg HBF ab						*20.25*
Linie 28 Weichs - DEZ ab						*20.33*
Linie 28 Etterzh. Schlossbr. an						*20.49*
Etterzhausen Schlossbrauerei	11.51	14.04	16.51	17.51	18.36	20.49
Pollenried Gh. Plank	11.56	14.09	16.56	17.56	18.41	20.54
Deuerling Am Bahnhof	11.58	14.11	16.58	17.58	18.43	20.56
Waldetzenberg	11.59	14.12	16.59	17.59	18.44	20.57
Weißenkirchen	12.01	14.14	17.01	18.01	18.46	20.59
Edlhausen Kreuzung	12.03	14.16	17.03	18.03	18.48	21.01
- Wendeschleife	12.05	14.18	17.05	18.05	18.50	21.03
Schaggenhofen	12.08	14.21	17.08	18.08	18.53	21.06
Frauenberg	12.11	14.24	17.11	18.11	18.56	21.09
Pettenhof	12.13	14.26	17.13	18.13	18.58	21.11
Bergstetten	12.14	14.27	17.14	18.14	18.59	21.12
Hinterzhof	12.15	14.28	17.15	18.15	19.00	21.13
Brunn	12.17	14.30	17.17	18.17	19.02	21.15
Wischenhofen	12.20	14.33	17.20	18.20	19.05	21.18
Hochdorf	12.23	14.36	17.23	18.23	19.08	21.21
Rechberg	—	14.43	17.30	18.30	19.15	—
Unterpfraundorf	—	14.45	17.32	18.32	19.17	—
Oberpfraundorf	—	14.46	17.33	18.33	19.18	—
Dinau	—	14.51	17.38	18.38	—	—
Dallackenried	—	14.55	17.42	18.42	—	—

RVV-Vorverkaufsstellen im Bereich Beratzhausen, Hemau, Laaber und Nittendorf:

Beratzhausen

• Kaufhaus Fechter	Bischof-Weig-Str. 42/44

Deuerling

• Bäckerei Rasthofer	Regensburger Str. 28

Hemau

• Spielwaren Frankhauser	Am Gewerbebogen 3
• TABA-PRESS	Nürnberger Str. 48 a (im Netto)

Laaber

• Bücher am Markt	Marktplatz 4

Nittendorf

• Reisebüro Sammüller	Bernsteinstr. 10

Sinzing

• KUS Sinzing (Anstalt d. öffentl. Rechts)	Fährenweg 4
• Aktiv-Markt	Am Reitfeld 8
• Bäckerei Alois Jobst	**Viehhausen** Jurastr. 18

Linie 30

Regensburg Hauptbahnhof - Barbing - Neutraubling - Obertraubling - Burgweinting - Regensburg Hauptbahnhof

Montag - Freitag	5		6		7				8		9 - 11		12				13		14		15				16				17		18
VERKEHRSHINWEIS					s								vF	vF							V70				16						
Regensburg Hauptbahnhof	—	27	12	47	17	—		47	17	47	17	47	29	—	—	47	17	47	17	47	—	17	47	—		17	47	17	47		
- Stobäusplatz	—	30	16	51	21	—	51	21	51	21	51	21	33	—	—	51	21	51	21	51	—	21	51	—		21	51	21	51		
- Bukarester Straße	—	36	22	57	27	—	57	27	57	27	57	27	39	—	—	57	27	57	27	57	—	27	57	—		27	57	27	57		
Regensburg Kreuzhof	—	40	25	00	30	—	00	30	00	30	00	30	42	—	—	00	30	00	30	00	—	30	00	—		30	00	30	00		
Barbing West	—	42	27	02	32	—	02	32	02	32	02	32	44	—	—	02	32	02	32	02	—	32	02	—		32	02	32	02		
Neutraubling Rathaus	18	48	33	08	38	—	08	38	08	38	08	38	50	—	—	08	38	08	38	08	—	38	08	—		38	08	38	08		
- Dresdener Straße	20	50	36	11	41	—	11	41	11	41	11	53	—	—	11	41	11	41	11	—	41	11	—		41	11	41	11		
- Haidauer Straße	23	53	40	15	45	—	15	45	15	45	15	57	—	05	15	45	15	45	15	41	45	15	27	45	15	45	15				
- Keplerstraße	25	55	42	17	47	—	17	47	17	47	17	59	—	07	17	47	17	47	17	43	47	17	29	47	17	47	17				
- Feuerwehr	27	57	44	19	49	—	19	49	19	49	19	01	—	≲	19	49	19	49	19	≲	49	19	≲	49	19	49	19				
- Borsigstraße	28	58	45	20	50	—	20	50	20	50	20	02	—	≲	20	50	20	50	20	≲	50	20	≲	50	20	50	20				
- Pommernstraße	29	59	47	22	52	—	22	52	22	52	22	04	—	10	22	52	22	52	22	46	52	22	32	52	22	52	22				
- Südumgehung	31	01	49	24	54	—	24	54	24	54	24	06	—	12	24	54	24	54	24	48	54	24	34	54	24	54	24				
Obertraubling Realschule	≲	≲	≲	≲	≲	—	≲	≲	≲	≲	≲	10	10	15	≲	≲	≲	≲	≲	≲	≲	≲	≲	≲	≲	≲	≲				
- Realschule/Kreuzung B15	32	02	50	25	55	—	25	55	25	55	25	≲	≲	≲	25	55	25	55	25	49	55	25	35	55	25	55	25				
- Abzw. Niedertraubling	34	04	52	27	57	—	27	57	27	57	27	14	14	19	27	57	27	57	27	51	57	27	37	57	27	57	27				
- Kirche	35	05	53	28	58	—	28	58	28	58	28	15	15	20	28	58	28	58	28	52	58	28	38	58	28	58	28				
- Edekastraße	37	07	55	30	00	—	30	00	30	00	30	17	17	22	30	00	30	00	30	54	00	30	40	00	30	00	30				
- Ernst-Frenzel-Straße	38	08	56	31	01	—	31	01	31	01	31	18	18	23	31	01	31	01	31	55	01	31	41	01	31	01	31				
Burgw. Friedrich-Viehbacher-Allee	42	12	00	35	05	15	35	05	35	05	35	22	22	27	35	05	35	05	35	59	05	35	45	05	35	05	35				
Regensburg Benzstraße	45	15	02	37	07	17	37	07	37	07	37	24	24	30	37	07	37	07	37	02	07	37	48	07	37	07	37				
- Krankenhaus St. Josef	48	18	06	41	11	21	41	11	41	11	41	28	28	33	41	11	41	11	41	05	11	41	51	11	41	11	41				
- Safferlingstraße	49	19	07	42	12	22	42	12	42	12	42	29	29	34	42	12	42	12	42	06	12	42	52	12	42	12	42				
- Ernst-Reuter-Platz	53	23	13	48	18	28	48	18	48	18	48	35	35	40	48	18	48	18	48	12	18	48	58	18	48	18	48				
- Hauptbahnhof	55	25	—	50	20	30	50	20	50	20	50	37	37	42	50	20	50	20	50	14	20	50	00	20	50	20	50				

16 = an Schultagen, nicht am 23.12.14, 27.03.15, 22.05.15, 31.07.15 und 15.09.15

s = nur an Schultagen

vF = nur an Schultagen; am 23.12.14, 27.03.15, 22.05.14 und 15.09.15 um 1:30 Std., am 31.07.15 um 2:40 Std. früher

V70 = nur dienstags und donnerstags an Schultagen; nicht am 15.09.15

Linie 30

Regensburg Hauptbahnhof - Barbing - Neutraubling - Obertraubling - Burgweinting - Regensburg Hauptbahnhof

Montag - Freitag	18		19		20	21	23	0	1
VERKEHRSHINWEIS								FR	FR N
Regensburg Hauptbahnhof	17	47	17	47	17		10	15	15
- Stobäusplatz	20	50	20	50	20		13	18	18
- Peter-Henlein-Straße	≲	≲	≲	≲	≲		22	≲	≲
- Bukarester Straße	26	56	26	56	26		23	24	24
Regensburg Kreuzhof	30	00	30	00	30		27	29	29
Barbing West	32	02	32	02	32		29	30	30
Neutraubling Rathaus	38	08	38	08	38		35	37	37
- Dresdener Straße	40	10	40	10	40		37	39	39
- Haidauer Straße	43	13	43	13	43		40	42	—
- Keplerstraße	45	15	45	15	45		42	44	—
- Feuerwehr	47	17	47	17	47		44	46	—
- Borsigstraße	48	18	48	18	48		45	47	—
- Pommernstraße	49	19	49	19	49		46	48	—
- Südumgehung	51	21	51	21	51		48	50	—
Obertr. Realsch./Kreuzung B15	52	22	52	22	52		49	51	—
- Abzw. Niedertraubling	54	24	54	24	54		51	53	—
- Kirche	55	25	55	25	55		52	54	—
- Edekastraße	57	27	57	27	57		54	56	—
- Ernst-Frenzel-Straße	58	28	58	28	58		55	57	—
Burgw. Friedrich-Viehbacher-Allee	02	32	02	32	02		59	01	—
Regensburg Benzstraße	05	35	05	35	05		02	04	—
- Krankenhaus St. Josef	08	38	08	38	08		05	07	—
- Safferlingstraße	09	39	09	39	09		06	08	—
- Ernst-Reuter-Platz	13	43	13	43	13		10	12	—
- Hauptbahnhof	15	45	15	45	15		12	14	—

FR = nur freitags N = RVV-Nachtschwärmer N30/33 (bis Schönach); zusätzlich Nachtzuschlag von 1,00 Euro zum regulären Ticket.

Linie 31

Regensburg Hauptbahnhof - Burgweinting - Obertraubling - Neutraubling - Barbing - Regensburg Hauptbahnhof

Montag - Freitag	4	5			6			7					8 - 18		19		20	21	22	23	0	1	2
VERKEHRSHINWEIS									s	s	s									FR	FR	FR N	
Regensburg Hauptbahnhof	57	15	45	55	—	—	36	06	10	—	—	36	06	36	06	36	06	50		10	15	15	
- Stobäusplatz	01	19	49	59	—	—	40	10	15	—	—	40	10	40	10	40	10	54		14	19	19	
- Safferlingstraße	03	21	51	01	—	—	42	12	18	—	—	42	12	42	12	42	12	56		16	21	21	
- Krankenhaus St. Josef	04	22	52	02	—	—	43	13	19	34	—	43	13	43	13	43	13	57		17	22	22	
Burgweinting Kirche	08	26	56	07	—	—	48	18	24	39	40	48	18	48	17	47	17	01		21	26	26	
- Langer Weg	≲	≲	≲	≲	—	—	≲	≲	≲	≲	≲	≲	≲	≲	≲	≲	≲	≲		≲	≲	30	
Obertr. Ernst-Frenzel-Straße	12	30	00	12	—	—	53	23	27	≲	≲	53	23	53	21	51	21	05		25	30	34	
- Edekastraße	13	31	01	13	—	—	54	24	28	≲	≲	54	24	54	22	52	22	06		26	31	35	
- Kirche	15	33	03	15	—	—	56	26	30	≲	≲	56	26	56	24	54	24	08		28	33	37	
- Abzw.Niedertr.Ri.Neutr.	16	34	04	16	—	—	57	27	33	≲	≲	57	27	57	25	55	25	09		29	34	38	
- Realschule	≲	≲	≲	≲	—	—	≲	≲	≲	47	48	≲	≲	≲	≲	≲	≲	≲		≲	≲	≲	
- Realschule/Kreuzung B15	18	36	06	18	—	—	59	29	35	—	—	59	29	59	27	57	27	11		31	36	40	
Neutr. Pommernstr.	21	39	09	21	47	—	02	32	42	—	—	02	32	02	30	00	30	14		34	39	43	
- Feuerwehr	24	42	12	24	50	—	05	35	≲	—	—	05	35	05	33	03	33	17		37	42	46	
- Keplerstraße	26	44	14	26	52	57	07	37	45	—	—	07	37	07	35	05	35	19		39	44	48	
- Haidauer Straße	28	46	16	28	54	59	09	39	47	—	—	09	39	09	37	07	37	21		41	46	50	
- Dresdener Straße	31	49	19	32	58	03	13	43	51	—	—	13	43	13	40	10	40	24		44	49	53	
- Rathaus	33	51	21	34	00	05	15	45	53	—	—	15	45	15	42	12	42	26		46	51	55	
- Gärtnersiedlung	34	52	22	35	01	06	16	46	54	—	—	16	46	16	43	13	43	27		47	52	56	
Barbing West	38	56	26	40	06	08	21	51	59	—	—	21	51	21	47	17	47	31		51	56	00	
Regensburg Kreuzhof	40	58	28	42	08	09	23	53	01	—	—	23	53	23	49	19	49	33		53	58	02	
Irl Ortsmitte	≲	≲	≲	≲	≲	≲	≲	≲	≲	—	—	≲	≲	≲	≲	≲	≲	≲		≲	00	04	
Regensburg Bukarester Straße	45	02	32	46	12	13	27	57	05	—	—	27	57	27	53	23	53	37		57	04	08	
- Peter-Henlein-Straße	45	≲	≲	≲	≲	≲	≲	≲	≲	—	—	≲	≲	≲	≲	≲	≲	≲		≲	≲	≲	
- Liebigstraße	50	04	34	48	14	15	29	59	07	—	—	29	59	29	55	25	55	39		59	06	10	
- Stobäusplatz	55	09	39	53	19	20	34	04	12	—	—	34	04	34	00	30	00	44		04	11	15	
- Hauptbahnhof	59	13	43	58	24	25	39	09	17	—	—	39	09	39	04	34	04	48		08	15	19	

s = nur an Schultagen FR = nur freitags N = RVV-Nachtschwärmer; zusätzlich Nachtzuschlag von 1,00 Euro zum regulären Ticket

Linie 32 IKEA - Greflingerstraße - Hauptbahnhof

Montag - Freitag								
IKEA	11.00	12.00	14.00	15.00	16.00	18.00	19.00	20.10
Sulzfeldstraße	11.01	12.01	14.01	15.01	16.01	18.01	19.01	20.11
Irlmauth	11.05	12.05	14.05	15.05	16.05	18.05	19.05	20.15
Bukarester Straße	11.07	12.07	14.07	15.07	16.07	18.07	19.07	20.17
Liebigstraße	11.09	12.09	14.09	15.09	16.09	18.09	19.09	20.19
Zuckerfabrikstraße	11.11	12.11	14.11	15.11	16.11	18.11	19.11	20.21
Greflingerstraße	11.12	12.12	14.12	15.12	16.12	18.12	19.12	20.22
Stobäusplatz	11.13	12.13	14.13	15.13	16.13	18.13	19.13	20.23
Ernst-Reuter-Platz	11.15	12.15	14.15	15.15	16.15	18.15	19.15	20.25
Hauptbahnhof	11.17	12.17	14.17	15.17	16.17	18.17	19.17	20.27

Linie 32 Hauptbahnhof - Greflingerstraße - IKEA

Montag - Freitag								
Hauptbahnhof	10.30	11.30	12.30	14.30	15.30	17.30	18.30	19.30
Ernst-Reuter-Platz	10.32	11.32	12.32	14.32	15.32	17.32	18.32	19.32
Stobäusplatz	10.35	11.35	12.35	14.35	15.35	17.35	18.35	19.35
Greflingerstraße	10.36	11.36	12.36	14.36	15.36	17.36	18.36	19.36
Prinz-Ludwig-Straße	10.37	11.37	12.37	14.37	15.37	17.37	18.37	19.37
Zuckerfabrikstraße	10.38	11.38	12.38	14.38	15.38	17.38	18.38	19.38
Liebigstraße	10.39	11.39	12.39	14.39	15.39	17.39	18.39	19.39
Bukarester Straße	10.41	11.41	12.41	14.41	15.41	17.41	18.41	19.41
Irlmauth	10.43	11.43	12.43	14.43	15.43	17.43	18.43	19.43
Sulzfeldstraße	10.45	11.45	12.45	14.45	15.45	17.45	18.45	19.45
IKEA	10.46	11.46	12.46	14.46	15.46	17.46	18.46	19.46

Linie 33 Schönach - Pfatter - Geisling - Illkofen - Wolfskofen - Barbing - Neutraubling - Regensburg Hauptbahnhof

Montag - Freitag																				
VERKEHRSHINWEIS					sf	s	s			sf	s		FR	nFR						
Schönach Schloss	—	—	06.42	—	—	—	—	—	—	13.30	13.33	—	—	—	—	16.58	18.03	18.51	—	
- Hauptstraße	—	06.00	≲	—	—	—	—	—	—	≲	≲	—	16.00	16.30	—	≲	≲	≲	—	
- Pfarrhaus	—	≲	06.42	—	—	07.00	—	—	—	13.30	13.33	—	≲	≲	—	16.58	18.03	18.51	—	
Griesau	—	06.06	06.48	—	—	07.06	—	—	—	13.36	13.39	—	16.06	16.36	—	17.03	18.08	18.57	—	
Pfatter Am Fuchsbühl	—	06.07	06.49	—	—	07.07	—	—	—	13.37	13.40	—	16.07	16.37	—	17.04	18.09	18.58	—	
- Kindergarten	—	06.09	06.51	—	—	07.09	—	—	—	13.39	13.42	—	16.09	16.39	—	17.07	18.11	19.00	—	
- Rathaus	05.37	06.10	06.52	—	07.10	07.10	07.10	08.25	10.30	13.40	13.43	14.20	16.10	16.40	17.00	17.08	18.12	19.01	21.20	
- Waldweg	05.38	06.11	06.53	—	07.11	≲	07.11	08.26	10.31	13.41	13.44	14.21	16.11	16.41	17.01	—	18.13	—	21.21	
- West	05.39	06.12	06.54	—	07.12	≲	07.12	08.27	10.32	13.42	13.45	14.22	16.12	16.42	17.02	—	18.14	—	21.22	
Johannishof	05.41	06.14	06.56	—	07.14	≲	07.14	08.29	10.34	13.44	13.47	14.24	16.14	16.44	17.04	—	18.16	—	21.24	
Moosmühle	≲	≲	≲	—	≲	≲	≲	≲	≲	≲	13.48	≲	≲	≲	≲	—	≲	—	≲	
Geisling Kraftwerkweg	05.43	06.16	06.58	—	07.16	≲	07.16	08.31	10.36	13.46	13.49	14.26	16.16	16.46	17.06	—	18.17	—	21.25	
- Ost	05.44	06.17	06.59	—	07.17	≲	07.17	08.32	10.37	13.47	13.50	14.27	16.17	16.47	17.07	—	18.18	—	21.26	
- West	05.45	06.18	07.00	—	07.18	≲	07.18	08.33	10.38	13.48	13.51	14.28	16.18	16.48	17.08	—	18.19	—	21.27	
- Am Bach	05.45	06.18	07.00	—	07.18	≲	07.18	08.33	10.38	13.48	13.51	14.28	16.18	16.48	17.08	—	18.19	—	21.27	
- Irlbruck	05.46	06.19	07.01	—	07.19	≲	07.19	08.34	10.39	13.49	13.52	14.29	16.19	16.49	17.09	—	18.20	—	21.28	
Leiterkofen	05.47	≲	07.02	—	≲	≲	≲	≲	≲	13.50	13.53	≲	16.20	16.50	≲	—	18.21	—	≲	
Roith B 8	05.48	≲	07.03	—	≲	≲	≲	≲	≲	13.51	13.54	≲	16.21	16.51	≲	—	18.23	—	≲	
Wolfskofen (B 8)	05.49	≲	07.04	—	≲	≲	≲	≲	≲	13.52	13.55	≲	16.22	16.52	≲	—	18.24	—	≲	
Abzw. Rosenhof	05.50	≲	07.05	—	≲	≲	≲	≲	≲	13.53	13.56	≲	16.23	16.53	≲	—	18.25	—	≲	
Eltheim	≲	06.21	≲	06.51	07.21	07.21	≲	08.36	10.41	≲	≲	14.31	≲	≲	17.11	—	≲	—	21.30	
Altach	≲	06.24	≲	06.54	07.23	≲	07.24	08.39	10.44	≲	≲	14.34	≲	≲	17.14	—	≲	—	21.32	
Auburg	≲	06.25	≲	06.55	07.24	≲	07.25	08.40	10.45	≲	≲	14.35	≲	≲	17.15	—	≲	—	21.33	
Unterheising Industriegebiet	05.51	≲	07.06	≲	≲	≲	≲	≲	≲	13.54	13.57	≲	16.24	16.54	≲	—	18.26	—	≲	
Unterheising (B 8)	05.52	≲	07.07	≲	≲	≲	07.34	≲	≲	13.55	13.58	≲	16.25	16.55	≲	—	18.27	—	≲	
Illkofen bei Barbing	≲	06.27	≲	06.57	07.26	07.27	≲	08.42	10.47	≲	≲	14.37	≲	≲	17.17	—	≲	—	21.35	
Friesheim Ost	≲	06.29	≲	07.00	07.28	07.29	≲	08.44	10.49	≲	≲	14.39	≲	≲	17.19	—	≲	—	21.37	
- West	≲	06.30	≲	07.02	07.29	07.30	≲	08.45	10.50	≲	≲	14.40	≲	≲	17.20	—	≲	—	21.38	
Sarching Baggersee	≲	06.33	≲	07.04	07.32	07.33	≲	08.48	10.53	≲	≲	14.43	≲	≲	17.23	—	≲	—	21.40	
- Rosenhofer Str.	≲	06.34	≲	07.06	07.33	≲	≲	08.49	10.54	≲	≲	14.44	≲	≲	17.24	—	≲	—	21.41	

- Obere Dorfstr.	≀	06.35	≀	07.08	07.34	≀	≀	08.50	10.55	≀	≀	14.45	≀	≀	17.25	—	≀	—	21.42
Barbing Am Sarchinger Feld	≀	≀	≀	07.11	07.36	07.37	≀	08.52	10.57	≀	≀	14.47	≀	≀	17.27	—	≀	—	21.44
- Friesheimer Str.	05.55	≀	07.10	07.13	07.37	≀	≀	08.54	10.59	13.58	14.01	14.49	16.28	16.58	17.29	—	18.29	—	21.46
- Feuerwehrhaus	≀	≀	≀	≀	07.38	≀	≀	≀	≀	≀	≀	≀	≀	≀	≀	—	≀	—	≀
Neutraubling Gärtnersiedlung	≀	06.38	≀	≀	≀	≀	≀	≀	≀	≀	≀	≀	≀	≀	≀	—	≀	—	≀
- Rathaus	≀	≀	≀	≀	07.42	07.43	07.43	≀	≀	≀	≀	≀	≀	≀	≀	—	≀	—	≀
- Marktplatz	≀	≀	≀	≀	07.43	07.44	07.44	≀	≀	≀	≀	≀	≀	≀	≀	—	≀	—	≀
- Realschule	≀	≀	≀	≀	07.47	07.48	07.48	≀	≀	≀	≀	≀	≀	≀	≀	—	≀	—	≀
- Gymnasium	≀	≀	≀	≀	07.49	07.50	07.50	≀	≀	≀	≀	≀	≀	≀	≀	—	≀	—	≀
- Keplerstraße	≀	≀	≀	≀	07.51	07.52	07.52	≀	≀	≀	≀	≀	≀	≀	≀	—	≀	—	≀
- Hartinger Straße	≀	06.43	≀	≀	—	—	≀	≀	≀	≀	≀	≀	≀	≀	≀	—	≀	—	≀
- Zwickauer Straße	≀	06.45	≀	≀	—	—	≀	≀	≀	≀	≀	≀	≀	≀	≀	—	≀	—	≀
Barbing Regensburger Str.	05.56	—	A07.11	07.14	—	—	07.59	08.55	11.00	13.59	14.02	14.50	16.29	16.59	17.30	—	18.30	—	21.47
- West	05.57	—	A07.12	07.15	—	—	08.00	08.56	11.01	14.00	14.03	14.51	16.30	17.00	17.31	—	18.31	—	21.48
Regensburg Kreuzhof	05.59	—	07.14	≀	—	—	08.02	≀	≀	14.02	14.05	≀	16.32	17.02	≀	—	18.33	—	≀
Regensburg Sulzfeldstraße	≀	—	≀	≀	—	—	≀	08.58	11.03	≀	≀	14.53	≀	≀	17.33	—	≀	—	21.50
Irl Ortsmitte	≀	—	≀	07.19	—	—	≀	09.00	11.05	≀	≀	14.55	≀	≀	17.35	—	≀	—	21.51
Irlmauth	06.01	—	07.16	≀	—	—	08.04	09.02	11.07	14.04	14.07	14.57	16.34	17.04	17.37	—	18.34	—	21.52
Regensburg Am Ostbahnhof	≀	—	≀	07.22	—	—	≀	≀	≀	≀	≀	≀	≀	≀	≀	—	≀	—	≀
- Peter-Henlein-Straße	≀	—	≀	07.23	—	—	≀	≀	≀	≀	≀	≀	≀	≀	≀	—	≀	—	≀
- Bukarester Straße	06.03	—	07.18	07.24	—	—	08.06	09.04	11.09	14.06	14.09	14.59	16.36	17.06	17.39	—	18.36	—	21.53
- Liebigstraße	06.05	—	07.20	07.26	—	—	08.08	09.06	11.11	14.08	14.11	15.01	16.38	17.08	17.41	—	18.38	—	21.54
- Zuckerfabrikstraße	06.07	—	07.22	07.28	—	—	08.10	09.08	11.13	14.10	14.13	15.03	16.40	17.10	17.43	—	18.39	—	21.55
- Greflingerstraße	06.08	—	07.23	07.29	—	—	08.11	09.09	11.14	14.11	14.14	15.04	16.41	17.11	17.44	—	18.40	—	21.56
- Stobäusplatz	06.09	—	07.24	07.30	—	—	08.12	09.10	11.15	14.12	14.15	15.05	16.42	17.12	17.45	—	18.41	—	21.57
- Ernst-Reuter-Platz	06.11	—	07.26	07.32	—	—	08.14	09.12	11.17	14.14	14.17	15.07	16.44	17.14	17.47	—	18.42	—	21.59
- Hauptbahnhof	06.13	—	07.28	07.34	—	—	08.16	09.14	11.19	14.16	14.19	15.09	16.46	17.16	17.49	—	18.44	—	22.01

sf = nur an schulfreien Tagen s = nur an Schultagen FR = nur freitags nFR = nicht freitags A = hält nur zum Aussteigen!

Linie 33

Regensburg Hauptbahnhof - Barbing - Neutraubling - Wolfskofen - Illkofen - Geisling - Pfatter - Schönach

Montag - Freitag

VERKEHRSHINWEIS	MO	nMO				s			vF	vF			FR	nFR		nFR					FRN
Regensburg Hauptbahnhof	05.00	—	05.30	06.19	06.28	—	09.30	—	—	13.10	13.22	14.47	15.10	16.00	—	17.00	17.20	18.50	20.30	01.15
- Stobäusplatz	05.05	—	≲	06.22	06.31	—	09.35	—	—	13.15	13.27	14.52	15.15	16.05	—	17.05	17.25	18.55	20.35	01.18
- Greflingerstraße	05.06	—	≲	06.23	≲	—	09.36	—	—	13.16	13.28	14.53	15.16	16.06	—	17.06	17.26	18.56	20.36	01.19
- Prinz-Ludwig-Straße	05.07	—	≲	06.23	≲	—	09.37	—	—	13.17	13.29	14.54	15.17	16.07	—	17.07	17.27	18.57	20.37	01.20
- Liebigstraße	05.09	—	≲	06.25	≲	—	09.39	—	—	13.19	13.31	14.56	15.19	16.09	—	17.09	17.29	18.59	20.39	01.22
- Bukarester Straße	05.11	—	≲	06.26	≲	—	09.41	—	—	13.21	13.33	14.58	15.21	16.11	—	17.11	17.31	19.01	20.40	01.24
- Peter-Henlein-Straße	≲	—	≲	≲	≲	—	≲	—	—	≲	13.34	≲	≲	16.12	—	≲	17.32	≲	≲	≲
Irlmauth Abzw.	≲	—	≲	≲	≲	—	09.43	—	—	≲	≲	≲	≲	≲	—	≲	≲	≲	20.41	01.25
Irlmauth	05.13	—	≲	06.27	≲	—	≲	—	—	13.23	≲	15.00	15.23	≲	—	17.13	≲	19.03	≲	≲
Irl Ortsmitte	≲	—	≲	≲	≲	—	09.45	—	—	≲	13.38	≲	≲	16.16	—	≲	17.36	≲	20.43	01.27
Regensburg Sulzfeldstraße	≲	—	≲	≲	≲	—	09.47	—	—	≲	13.40	≲	≲	16.17	—	≲	17.37	≲	20.44	≲
Regensburg Kreuzhof	05.15	—	≲	06.28	≲	—	≲	—	—	13.25	≲	15.02	15.25	≲	—	17.15	≲	19.05	≲	01.29
Barbing West	05.17	—	≲	06.29	≲	—	09.52	—	—	13.27	13.45	15.04	15.27	16.22	—	17.17	17.42	19.07	20.46	01.30
- Feuerwehrhaus	≲	—	≲	≲	≲	—	≲	—	—	≲	≲	15.06	15.29	≲	—	≲	≲	≲	≲	01.32
Neutraubling Rathaus	≲	—	≲	≲	≲	—	≲	—	—	≲	≲	15.12	15.35	≲	—	≲	≲	≲	≲	01.37
- Marktplatz	≲	—	≲	≲	≲	—	≲	—	—	≲	≲	15.13	15.36	≲	—	≲	≲	≲	≲	01.38
- Dresdener Straße	≲	—	≲	≲	≲	—	≲	—	—	≲	≲	≲	≲	≲	—	≲	≲	≲	≲	01.39
- Heising	≲	—	≲	≲	≲	—	≲	—	—	≲	≲	≲	≲	≲	—	≲	≲	≲	≲	01.40
- Neudeker Straße	≲	—	≲	≲	≲	—	≲	—	—	≲	≲	15.14	≲	≲	—	≲	≲	≲	≲	≲
- Realschule	≲	—	≲	≲	≲	—	≲	13.07	13.07	≲	≲	≲	15.38	≲	16.25	≲	≲	≲	≲	≲
- Gymnasium	≲	—	≲	≲	≲	—	≲	13.10	13.10	≲	≲	≲	15.41	≲	16.28	≲	≲	≲	≲	≲
- Marktplatz	≲	—	≲	≲	≲	—	≲	13.14	13.14	≲	≲	≲	≲	≲	≲	≲	≲	≲	≲	≲
- Rathaus	≲	—	≲	≲	≲	08.00	≲	13.15	13.15	≲	≲	≲	≲	≲	≲	≲	≲	≲	≲	≲
- Zwickauer Straße	≲	—	≲	≲	≲	≲	≲	≲	≲	≲	≲	15.15	15.45	≲	16.32	≲	≲	≲	≲	≲
- Hartinger Straße	≲	—	≲	≲	≲	≲	≲	≲	≲	≲	≲	15.17	15.47	≲	16.34	≲	≲	≲	≲	≲
Barbing Regensburger Str.	05.18	—	≲	06.30	≲	08.05	09.53	13.20	13.20	13.28	13.46	≲	≲	16.23	≲	17.18	17.43	19.08	20.47	≲
- Am Sarchinger Feld	≲	—	≲	≲	≲	≲	09.56	13.23	13.23	≲	13.49	15.24	15.54	16.26	16.41	≲	17.46	≲	20.50	≲
Sarching Obere Dorfstr.	≲	—	≲	≲	≲	≲	09.58	≲	≲	≲	13.51	15.26	15.56	16.28	16.43	≲	17.48	≲	20.52	01.47
- Rosenhofer Str.	≲	—	≲	≲	≲	≲	09.59	≲	≲	≲	13.52	15.27	15.57	16.29	16.44	≲	17.49	≲	20.53	01.48
- Baggersee	≲	—	≲	≲	≲	≲	10.00	13.24	13.24	≲	13.53	15.28	15.58	16.30	16.45	≲	17.50	≲	20.55	01.50

Friesheim West	<	—	<	<	<	<	10.03	13.27	13.27	<	13.56	15.30	16.00	16.33	16.47	<	17.53	<	20.57	01.52
- Ost	<	—	<	<	<	<	10.04	13.28	13.28	<	13.57	15.31	16.01	16.34	16.48	<	17.54	<	20.58	01.53
Illkofen bei Barbing	<	—	<	<	<	<	10.06	13.29	13.29	<	13.59	15.33	16.03	16.36	16.50	<	17.56	<	21.00	01.55
Auburg	<	—	<	<	<	<	10.08	13.31	13.31	<	14.01	15.34	16.04	16.38	16.51	<	17.58	<	21.02	01.57
Altach	<	—	<	<	<	<	10.09	13.32	13.32	<	14.02	15.35	16.05	16.39	16.52	<	17.59	<	21.03	01.58
Eltheim	<	—	<	<	<	<	10.12	13.35	13.35	<	14.05	15.37	16.07	16.42	16.54	<	18.02	<	21.05	02.00
Unterheising (B 8)	05.22	—	<	06.32	<	08.08	<	<	<	13.32	<	<	<	<	<	17.22	<	19.12	<	<
Unterheising Industriegebiet	05.23	—	<	06.33	06.43	08.09	<	<	<	13.33	<	<	<	<	<	17.23	<	19.13	<	<
Abzw. Rosenhof	05.24	—	<	06.33	06.44	08.10	<	<	<	13.34	<	<	<	<	<	17.24	<	19.14	<	<
Wolfskofen (B 8)	05.25	—	<	06.34	—	08.11	<	<	<	13.35	<	<	<	<	<	17.25	<	19.15	<	<
Roith B 8	05.26	—	<	06.35	—	08.12	<	<	<	13.36	<	<	<	<	<	17.26	<	19.16	<	<
Leiterkofen	05.27	—	<	06.36	—	08.13	<	<	<	13.37	<	<	<	<	<	17.27	<	19.17	<	<
Geisling Irlbruck	05.28	—	<	06.37	—	08.14	10.14	13.37	13.37	13.38	14.07	15.39	16.09	16.44	16.56	17.28	18.04	19.18	21.07	02.02
- West	05.29	—	<	06.38	—	08.15	10.15	13.39	13.39	13.39	14.08	15.40	16.10	16.45	16.57	17.29	18.05	19.19	21.08	02.03
- Ost	05.30	—	<	06.39	—	08.16	10.16	13.40	13.40	13.40	14.09	15.41	16.11	16.46	16.58	17.30	18.06	19.20	21.09	02.04
- Kraftwerkweg	05.31	—	<	06.40	—	08.17	10.17	13.41	13.41	13.41	14.10	15.42	16.12	16.47	16.59	17.31	18.07	19.21	21.10	02.05
Johannishof	05.33	—	<	06.41	—	08.19	10.19	13.43	13.43	13.43	14.12	15.44	16.14	16.49	17.01	17.33	18.09	19.23	21.11	02.06
Pfatter West	05.35	—	<	06.43	—	08.21	10.21	13.45	13.45	13.45	14.14	15.46	16.16	16.51	17.03	17.35	18.11	19.25	21.13	02.08
- Rathaus	05.37	05.37	<	06.47	—	08.23	10.23	13.47	13.47	13.47	14.16	15.48	16.18	16.53	17.05	17.37	18.13	19.27	21.15	02.10
- Kindergarten	05.38	05.38	<	06.47	—	—	—	13.48	<	13.48	—	15.49	16.19	—	<	17.38	—	19.28	—	02.11
- Am Fuchsbühl	05.39	05.39	<	06.48	—	—	—	13.49	<	13.50	—	15.51	16.21	—	<	17.39	—	19.30	—	02.13
Gmünd	<	<	<	<	—	—	—	<	13.50	<	—	<	<	—	17.08	<	—	<	—	<
Irling	<	<	<	<	—	—	—	<	13.53	<	—	<	<	—	17.11	<	—	<	—	<
Herfurth	<	<	<	<	—	—	—	<	13.58	<	—	<	<	—	17.16	<	—	<	—	<
Griesau	05.41	05.41	<	06.51	—	—	—	13.51	—	13.51	—	15.52	16.22	—	17.19	17.41	—	19.33	—	02.16
Schönach Pfarrhaus	05.46	05.46	05.59	06.56	—	—	—	13.56	—	13.56	—	15.57	16.27	—	17.24	17.46	—	—	—	02.21
- Schloss	05.47	05.47	<	06.57	—	—	—	<	—	13.57	—	<	<	—	<	17.47	—	—	—	<
- Hauptstraße	—	—	06.00	—	—	—	—	13.57	—	—	—	15.58	16.28	—	17.25	—	—	—	—	02.22

vF = nur an Schultagen; am 23.12.14, 27.03.15, 22.05.14 und 15.09.15 um 1:30 Std., am 31.07.15 um 2:40 Std. früher
s = nur an Schultagen
MO = nur montags
FR = nur freitags
nMO = nicht montags
nFR = nicht freitags
N = RVV-Nachtschwärmer N30/33; zusätzlich Nachtzuschlag von 1,00 Euro zum regulären Ticket.

Linie 34

Falkenstein - Zell (OPf.) - Wald - Roßbach - Bernhardswald - Wenzenbach - Regensburg Hauptbahnhof

Montag - Freitag	5			6							7			8		9	10	11		12		13	14			15	16	17			18	19	21	22	23	0	1
VERKEHRSHINWEIS					S34	s	sf	s	s	nfd S34	s	sf							nfd															FR		FR	
Falkenstein Busbahnhof	—	15	42	—	—	—	—	—	—	—	—	—	00	—	—	20		—	—	42		—	—	—	42		—	—	—	47		—	—	—		—	
Winkling	—	17	44	—	—	—	—	—	—	—	—	—	02	—	—	22		—	—	44		—	—	—	44		—	—	—	50		—	—	—		—	
Schillertswiesen	—	22	49	—	—	—	—	—	—	—	—	—	07	—	—	27		—	—	49		—	—	—	49		—	—	—	56		—	—	—		—	
Martinsneukirchen	—	25	52	—	—	—	—	—	—	—	—	—	09	—	—	29		—	—	51		—	—	—	51		—	—	—	58		—	—	—		—	
Zell (Oberpfalz) Ortsmitte	—	30	57	—	—	—	—	—	—	32	—	—	13	—	—	33		—	44	55		—	—	—	55		—	—	—	03		—	—	—		—	
Hetzenbach Gasthof Linde	—	32	59	—	—	—	—	—	—	35	—	—	15	—	—	35		—	47	57		—	—	—	57		—	—	—	05		—	—	—		—	
Hirschenbühl	—	33	00	—	—	—	—	—	—	36	—	—	16	—	—	36		—	48	58		—	—	—	58		—	—	—	06		—	—	—		—	
Wald Ost	—	36	01	—	—	—	25	—	25	≲	—	—	18	—	—	38		—	≲	00		—	—	—	00		—	—	—	08		—	—	—		—	
Abzw. Wald / Tap. Schweiger	—	≲ ≲	≲ ≲	—	—	—	≲ ≲	—	≲ ≲	38	—	—	≲ ≲	—	—	≲ ≲		—	49	≲ ≲		—	—	—	≲ ≲		—	—	—	≲ ≲		—	—	—		—	
Roßbach ehem. Bahnhof	—	42	04	—	—	—	30	—	30	≲	—	—	21	—	—	41		—	≲	03	31	—	—	—	03		—	—	—	11		—	11	—		—	
- Gasthof Eichinger	—	43	05	—	—	—	32	—	32	40	—	—	22	—	—	42		—	50	04	32	—	—	—	04		—	—	—	12		—	12	—		—	
Lehenfelden Am Lehenholz	—	45	07	—	—	—	35	—	35	41	—	—	25	—	—	45		—	51	05	34	—	—	—	05		—	—	—	14		—	14	—		—	
Lehen	—	46	08	—	—	—	36	—	36	≲	—	—	26	—	—	46		—	≲	06	≲	—	—	—	06		—	—	—	≲		—	≲	—		—	
Kohlstetten	—	47	09	—	—	—	37	—	37	≲	—	—	27	—	—	47		—	≲	07	≲	—	—	—	07		—	—	—	≲		—	≲	—		—	
Hackenberg Feuerwehrhaus	—	48	10	—	—	—	38	—	38	≲	—	—	28	—	—	48		—	≲	08	≲	—	—	—	08		—	—	—	≲		—	≲	—		—	
Hubertushöhe bei Bernhardsw.	—	≲ ≲	≲ ≲	—	—	—	≲ ≲	—	≲ ≲	43	—	—	≲ ≲	—	—	≲ ≲		—	53	≲ ≲	35	—	—	—	≲ ≲		—	—	—	15		—	15	—		—	
Wolferszwing	—	≲	≲	—	—	—	≲	—	≲	46	—	—	≲	—	—	≲		—	57	≲	37	—	—	—	≲		—	—	—	17		—	17	—		—	
Lambertsneukirchen	—	51	12	—	—	—	41	—	41	≲	—	—	31	—	—	51		—	≲	11	≲	—	—	—	11		—	—	—	≲		—	≲	—		—	
Hauzendorf ehem. Bahnhof	—	54	15	—	—	—	44	—	44	≲	—	—	34	—	—	54		—	≲	14	≲	—	—	—	14		—	—	—	≲		—	≲	—		—	
Lohhof bei Bernhardswald	—	≲	≲	—	—	—	≲	—	≲	≲	—	—	≲	—	—	≲		—	≲	≲	≲	—	—	—	16		—	—	—	≲		—	≲	—		—	
Erlbach	—	56	16	—	—	—	≲	—	≲	≲	—	—	36	—	—	56		—	≲	16	≲	—	—	—	≲		—	—	—	≲		—	≲	—		—	
Weiherhäusl	—	≲	≲	—	—	—	≲	—	48	46	—	—	≲	—	—	≲		—	57	≲	37	—	—	—	18		—	—	—	17		—	17	—		—	
Stockhof	—	59	19	—	—	—	≲	—	49	48	—	—	39	—	—	59		—	58	19	38	—	—	—	19		—	—	—	18		—	18	—		—	
Adlmannstein	—	≲	≲	—	—	—	≲	46	≲	≲	—	—	≲	—	59	≲		—	≲	≲	≲	—	—	—	≲		—	—	—	≲		—	≲	—		—	
Bernhardsw. Finsinger Str.	—	00	20	—	—	—	≲	—	50	52	—	—	40	—	≲	00		—	59	20	39	—	—	—	20		—	—	—	19		—	19	—		—	
- Gemeindezentrum	20	00	20	—	45	—	≲	47	50	52	00	00	40	00	00	00		00	00	20	40	00	00	20			00	00	20	20		00	20	45		40	
- Gasthof Lingauer	21	01	21	—	46	—	≲	48	51	53	01	01	41	01	01	01		01	02	21	42	01	01	21			01	01	21	21		01	21	46		41	

| | | |

Linie 34

Regensburg Hauptbahnhof - Wenzenbach - Bernhardswald - Roßbach - Wald - Zell (OPf.) - Falkenstein

Montag - Freitag	6	7	8	9	10	11	12	13					14	15	16			17	18	19	20	21	22	23	0	1
VERKEHRSHINWEIS						nfd R		s	s	sf	s	sf						nfd R					FR	MD	FR	FR N
Regensburg Goethestraße	—	—	—	—	—	—	—	—	05	—	—	—	—	—	—	—	—	—	—	—	—		—	—	—	—
- Taxisstraße	—	—	—	—	—	—	—	08	08	—	—	—	—	—	—	—	—	—	—	—	—		—	—	—	—
- Albertus-Magnus-Gym.	—	—	—	—	—	—	—	≲	≲	—	05	—	—	—	—	—	—	—	—	—	—		—	—	—	—
- Justizgebäude	—	—	—	—	—	—	—	11	11	—	11	—	—	—	—	—	—	—	—	—	—		—	—	—	—
- Hauptbahnhof	—	15	15	00	15	15	15	15	45	15	15	15	15	15	15	30	45	15	45	15	20	20	15	45	10	15
- Ernst-Reuter-Platz	—	16	16	01	16	16	16	16	46	16	17	17	17	17	17	32	47	17	47	17	21	21	16	46	11	16
- Stobäusplatz	—	18	18	03	18	18	18	18	48	18	19	19	19	24	24	19	19	19	49	19	23	23	18	48	13	18
- Weißenburgstr.	—	20	20	05	20	20	20	20	50	20	21	21	21	26	26	21	21	21	36	51	21	25	20	50	15	20
- Weichs-DEZ	—	22	22	07	22	22	22	22	52	22	23	23	23	28	28	23	23	23	38	53	23	27	22	52	17	22
- Donaustaufer Straße	—	23	23	08	23	23	23	23	53	23	25	25	25	30	30	25	25	25	40	55	25	28	23	53	18	23
- Nordgaustraße	—	25	25	10	25	25	25	25	55	25	27	27	27	32	32	27	27	27	42	57	27	30	25	55	20	25
- Sallern Schule	—	27	≲	12	27	27	27	27	≲	≲	29	29	29	≲	≲	29	29	29	≲	59	29	≲	32	32	27	57	22	≲
- Haslbachweg	—	32	≲	17	32	32	32	32	≲	≲	34	34	34	≲	≲	34	34	34	≲	04	34	≲	37	37	32	02	27	≲
- Wutzlhofen Bahnhof	—	34	≲	19	34	34	34	34	≲	≲	36	36	36	≲	≲	36	36	36	≲	06	36	≲	39	39	34	04	29	≲
- Hans-Herrmann-Schule	—	≲	26	≲	≲	≲	≲	56	26	≲	≲	≲	≲	33	33	≲	≲	≲	43	≲	58	28	≲	≲	≲	≲	≲	≲
- Lechstraße	—	≲	27	≲	≲	≲	≲	57	27	≲	≲	≲	≲	34	34	≲	≲	≲	44	≲	59	29	≲	≲	≲	≲	≲	≲
- Brandlberg	—	≲	30	≲	≲	≲	≲	00	30	≲	≲	≲	≲	37	37	≲	≲	≲	47	≲	02	32	≲	≲	≲	≲	≲	33
- Abzw. Hint. Keilbergstr.	—	≲	32	≲	≲	≲	≲	02	32	≲	≲	≲	≲	39	39	≲	≲	≲	49	≲	04	34	≲	≲	≲	≲	≲	≲
Grünthal Tenniscenter	—	≲	33	≲	≲	≲	≲	03	33	≲	≲	≲	≲	40	40	≲	≲	≲	50	≲	05	35	≲	≲	≲	≲	≲	≲
- Irlbacher Straße	—	≲	35	≲	≲	≲	≲	05	35	≲	≲	≲	≲	42	42	≲	≲	≲	52	≲	07	37	≲	≲	≲	≲	≲	42
Irlbach Schule	—	≲	36	≲	≲	≲	≲	06	36	≲	≲	≲	≲	43	43	≲	≲	≲	53	≲	08	38	≲	≲	≲	≲	≲	43
Gonnersdorf Kapelle	—	35	≲	20	35	35	35	35	≲	≲	37	37	37	≲	≲	37	37	37	≲	07	37	≲	≲	40	40	35	05	30	≲
- Angerstraße	—	≲	38	21	36	36	36	≲	≲	≲	38	38	38	≲	≲	38	38	38	≲	08	38	≲	≲	41	41	35	05	30	45
Irlbach Gh. Riederer	—	≲	≲	23	38	38	38	≲	07	37	40	40	40	44	44	40	40	40	54	10	40	09	39	43	43	36	06	31	≲
Fußenberg Kürner Straße	—	38	41	≲	≲	≲	≲	38	≲	≲	≲	≲	≲	≲	≲	≲	≲	≲	≲	≲	≲	≲	≲	≲	≲	≲	≲	≲	47
Roith bei Wenzenbach	—	40	43	≲	≲	≲	≲	40	≲	≲	≲	≲	≲	≲	≲	≲	≲	≲	≲	≲	≲	≲	≲	≲	≲	≲	≲	≲	48
Wenzenbach Unterlindhof	—	≲	≲	26	41	41	41	≲	10	40	43	43	43	47	47	43	43	43	57	13	43	12	42	46	46	37	07	32	≲
- Regensburger Str.	—	43	45	26	41	41	41	41	10	40	43	43	43	47	47	43	43	43	57	13	43	12	42	46	46	37	07	32	49
- Gemeindezentrum	—	44	46	27	42	42	42	42	11	41	44	44	44	48	48	44	44	44	58	14	44	13	43	47	47	38	08	33	50

- Kirche	—	45	47	28	43	43	43	43	12	42	45	45	45	49	49	45	45	45	59	15	45	14	44	48	48	39	09	34	51
- Weiße Marter	—	47	49	30	45	45	45	45	14	44	≲	47	47	51	51	47	47	47	01	17	47	16	46	50	50	40	10	35	52
- Hopfengarten	—	48	50	31	46	46	46	46	15	45	≲	48	48	52	52	48	48	48	02	18	48	17	47	51	51	41	11	36	53
- Grundschule	—	≲	≲	≲	≲	≲	≲	≲	≲	≲	47	≲	≲	≲	≲	≲	≲	≲	≲	≲	≲	≲	≲	≲	≲	≲	≲	≲	≲
- Lilienstraße	—	≲	≲	≲	≲	≲	≲	≲	≲	≲	48	≲	≲	≲	≲	≲	≲	≲	≲	≲	≲	≲	≲	≲	≲	≲	≲	≲	≲
Probstberg Kapelle	—	≲	≲	≲	≲	≲	≲	≲	≲	≲	50	≲	≲	≲	≲	≲	≲	≲	≲	≲	≲	≲	≲	≲	≲	≲	≲	≲	≲
Bernhardswald Siedlung	—	50	52	33	48	48	48	48	17	47	—	50	50	54	54	50	50	50	04	20	50	19	49	53	53	43	13	38	55
- Gasthof Lingauer	—	51	53	34	49	49	49	49	18	48	—	51	51	55	55	51	51	51	05	21	51	20	50	54	54	44	14	39	56
- Gemeindezentrum	—	52	54	35	50	50	50	50	19	49	—	52	52	56	56	52	52	52	06	22	52	21	51	55	55	45	15	40	57
- Finsinger Str.	—	—	—	35	≲	50	—	50	19	49	—	—	—	56	56	—	≲	—	06	—	52	21	—	55	55	—	—	—	—
Adlmannstein	—	—	—	≲	51	≲	—	≲	≲	≲	—	—	—	≲	≲	—	53	—	≲	—	≲	≲	—	≲	≲	—	—	—	—
Stockhof Ri. Erlbach	—	—	—	36	—	51	—	51	20	50	—	—	—	57	57	—	—	—	07	—	≲	22	—	56	56	—	—	—	—
Stockhof	—	—	—	≲	—	≲	—	≲	≲	≲	—	—	—	≲	≲	—	—	—	≲	—	54	≲	—	≲	≲	—	—	—	—
Erlbach	—	—	—	39	—	54	—	54	23	53	—	—	—	00	00	—	—	—	10	—	≲	25	—	59	59	—	—	—	—
Hauzendorf ehem. Bahnhof	—	—	—	40	—	55	—	55	24	54	—	—	—	01	01	—	—	—	11	—	≲	26	—	00	00	—	—	—	—
Pettenreuth West	—	—	—	≲	—	59	—	≲	≲	≲	—	—	—	≲	≲	—	—	—	≲	—	≲	≲	—	≲	≲	—	—	—	—
Lambertsneukirchen	—	—	—	43	—	—	—	58	27	57	—	—	—	04	04	—	—	—	14	—	≲	29	—	03	03	—	—	—	—
Hackenberg Feuerwehrhaus	—	—	—	45	—	—	—	00	29	59	—	—	—	06	06	—	—	—	16	—	≲	31	—	05	05	—	—	—	—
Kohlstetten	—	—	—	46	—	—	—	01	30	00	—	—	—	07	07	—	—	—	17	—	≲	32	—	06	06	—	—	—	—
Wolferszwing	—	—	—	≲	—	—	—	≲	≲	≲	—	—	—	≲	≲	—	—	—	≲	—	56	≲	—	≲	≲	—	—	—	—
Lehen	—	—	—	47	—	—	—	02	31	01	—	—	—	08	08	—	—	—	18	—	≲	33	—	07	07	—	—	—	—
Lehenfelden Am Lehenholz	—	—	—	48	—	—	—	03	32	02	—	—	—	09	09	—	—	—	19	—	59	34	—	08	08	—	—	—	—
Roßbach ehem. Bahnhof	30	—	—	51	—	—	—	06	≲	05	—	—	—	12	12	—	—	—	22	—	≲	37	—	11	11	—	—	—	—
Abzw. Wald / Tap.	≲	—	—	≲	—	—	—	≲	34	—	—	—	—	≲	≲	—	—	—	≲	—	02	≲	—	≲	—	—	—	—	—
Schweiger	≲			≲				≲						≲	≲				≲			≲		≲					
Wald Abzw. Nahenfürst	32	—	—	53	—	—	—	08	≲	—	—	—	—	14	14	—	—	—	24	—	≲	39	—	13	—	—	—	—	—
- Ost	34	—	—	55	—	—	—	10	≲	—	—	—	—	16	16	—	—	—	26	—	≲	41	—	15	—	—	—	—	—
Hirschenbühl	36	—	—	56	—	—	—	11	36	—	—	—	—	17	17	—	—	—	27	—	04	42	—	16	—	—	—	—	—
Hetzenbach Gasthof Linde	38	—	—	57	—	—	—	12	37	—	—	—	—	19	19	—	—	—	28	—	05	43	—	17	—	—	—	—	—
Zell (Oberpfalz) Ortsmitte	40	—	—	59	—	—	—	15	41	—	—	—	—	21	21	—	—	—	31	—	09	46	—	20	—	—	—	—	—
Martinsneukirchen	43	—	—	02	—	—	—	18	—	—	—	—	—	24	24	—	—	—	34	—	—	49	—	23	—	—	—	—	—
Schillertswiesen	48	—	—	06	—	—	—	23	—	—	—	—	—	29	29	—	—	—	39	—	—	54	—	28	—	—	—	—	—
Schergendorf bei Falkenstein	52	—	—	09	—	—	—	27	—	—	—	—	—	33	33	—	—	—	43	—	—	58	—	32	—	—	—	—	—
Falkenstein Busbahnhof	00	—	—	16	—	—	—	35	—	—	—	—	—	41	41	—	—	—	46	—	—	01	—	40	—	—	—	—	—

MD = nur Montag bis Donnerstag sf = nur an schulfreien Tagen FR = nur freitags N = RVV-Nachtschwärmer; zusätzlich Nachtzuschlag R = bis Roding
nd = nicht am Faschingsdienstag s = nur an Schultagen von 1,00 Euro zum regulären Ticket

Gemeindebus Wenzenbach

Montag - Freitag	

Das vorhandene Fahrtenangebot im Linien- und Schülerverkehr im Bereich der Gemeinde Wenzenbach wird in einem Gesamtfahrplan zusammengefasst und durch zusätzliche Fahrten in bedarfsgerechter Zeitlage ergänzt.

Der Gemeindebus verkehrt als Innerortsverkehr zur Anbindung folgender Bereiche an das Gemeindezentrum in Wenzenbach:

Bereich **Probstberg - Wenzenbach**
Bereich **Hauzenstein - Thanhausen - Fußenberg - Wenzenbach**
Bereich **Grünthal / Gonnersdorf - Irlbach - Wenzenbach**
Bereich **Schönberg**

Am Gemeindezentrum besteht eine Umsteigemöglichkeit in bzw. aus Richtung Regensburg (RVV-Linie 34).

Tarif: Einzelticket zum Preis von 1,00 € (Busverkauf).
Vorverkauf: Gemeindekasse Wenzenbach, 10 Tickets zum Preis von 9,00 €.

Mit RVV-Fahrausweisen kann der Gemeindebus Wenzenbach kostenlos mitbenutzt werden.

Linie 35 Wulkersdorf - Kürn - Fußenberg - Gonnersdorf - Wutzlhofen - Regensburg Hauptbahnhof und zurück

Montag - Freitag						
Wulkersdorf	05.05	06.35	—	—	14.10	17.40
Abzw. Lambertsneukirchen	05.06	06.36	—	—	14.11	17.41
Darmannsdorf	05.07	06.37	—	—	14.12	17.42
Plitting	05.08	06.38	—	—	14.13	≲
Mauth	05.10	06.40	—	—	14.15	≲
Wolfersdorf	05.11	06.41	08.08	—	14.16	≲
Abzw. Lamlhof	05.13	06.43	08.10	—	14.18	≲
Pettenreuth Ost	05.14	06.45	08.11	—	14.20	17.45
- West	05.15	06.45	08.12	10.00	14.20	17.45
Eberhof	05.17	06.47	08.14	10.02	14.22	17.47
Seibersdorf	05.18	06.48	08.15	10.03	14.23	17.49
Kürn Gasthaus	05.19	06.50	08.16	10.05	14.25	17.50
- Straßenkreuzung	05.20	06.51	08.17	10.06	14.26	17.51
Unterharm	05.22	06.54	08.19	10.09	14.29	17.54
Haslach Gem. Wenzenbach	05.24	06.57	08.21	10.12	14.32	17.57
Thanhausen Gasthaus	05.27	07.00	08.24	10.15	14.35	18.00
Fußenberg Kürner Straße	05.29	07.02	08.26	10.17	14.37	18.02
Gonnersdorf Kapelle	05.30	07.06	08.27	10.19	14.41	18.06
Rgbg. Wutzlhofen Bahnhof	05.32	07.08	08.29	10.20	14.43	18.08
- Coburger Straße	05.33	07.09	08.30	10.21	14.44	18.09
- Haslbachweg	05.34	07.11	08.31	10.22	14.46	18.11
- Kötztinger Straße	05.35	07.12	08.32	10.23	14.47	18.12
- Gallingkofen	05.37	07.14	08.34	10.24	14.48	18.13
- Sallern Schule	05.39	07.16	08.36	10.25	14.50	18.15
- Nordgaustraße	05.41	07.18	08.38	10.27	14.52	18.17
- Donaustaufer Straße	05.43	07.20	08.40	10.28	14.54	18.19
- Weichs-DEZ	05.45	07.22	08.42	10.29	14.55	18.20
- Weißenburgstr.	05.47	07.24	08.44	10.31	14.57	18.22
- Stobäusplatz	05.48	07.26	08.45	10.32	14.58	18.23
- Ernst-Reuter-Platz	05.50	07.28	08.47	10.34	15.00	18.25
- Hauptbahnhof	05.51	07.30	08.48	10.36	15.02	18.27

Montag - Freitag			
Regensburg Hauptbahnhof	13.20	16.50	18.30
- Ernst-Reuter-Platz	13.22	16.52	18.32
- Stobäusplatz	13.24	16.54	18.34
- Weißenburgstr.	13.26	16.56	18.36
- Weichs-DEZ	13.28	16.58	18.38
- Donaustaufer Straße	13.29	16.59	18.39
- Nordgaustraße	13.30	17.00	18.40
- Sallern Schule	13.32	17.02	18.42
- Gallingkofen	13.34	17.04	18.44
- Kötztinger Straße	13.35	17.05	18.45
- Haslbachweg	13.36	17.06	18.46
- Coburger Straße	13.37	17.07	18.47
- Wutzlhofen Bahnhof	13.38	17.08	18.48
Gonnersdorf Kapelle	13.40	17.10	18.50
Fußenberg Kürner Straße	13.43	17.13	18.53
Thanhausen Gasthaus	13.45	17.15	18.55
Haslach Gem. Wenzenbach	13.46	17.16	18.56
Unterharm	13.49	17.19	18.59
Kürn Straßenkreuzung	13.52	17.22	19.02
- Gasthaus	13.53	17.23	19.03
Seibersdorf	13.55	17.25	19.05
Eberhof	13.56	17.26	19.06
Pettenreuth West	13.58	17.28	19.08
- Ost	13.58	17.28	19.08
Abzw. Lamlhof	14.00	17.30	19.10
Wolfersdorf	14.02	17.32	19.12
Mauth	14.03	17.33	19.13
Plitting	14.05	17.35	19.15
Darmannsdorf	14.06	17.36	19.16
Abzw. Lambertsneukirchen	14.07	17.37	19.17
Wulkersdorf	14.08	17.38	19.18

Linie 36/37

Frauenzell - Brennberg - Süssenbach - Pfaffenfang - Altenthann - Sulzbach - Donaustauf - Regensburg HBF

Montag - Freitag																
VERKEHRSHINWEIS	36	37	36	37	s37	s37	sU	s365	sf36	37	36	36	37	36	36	37
Frauenzell	—	06.05	—	06.35	07.00	—	—	—	—	09.02	—	—	—	—	—	16.05
Himmelmühle	—	≲	—	≲	07.02	—	—	—	—	≲	—	—	—	—	—	≲
Hechtfeld	—	06.06	—	06.36	≲	06.59	—	—	—	09.03	—	—	—	—	—	16.06
Loidsberg	—	06.07	—	06.37	≲	07.01	—	—	—	09.04	—	—	—	—	—	16.07
Brennberg Hintermeier	—	06.08	—	06.38	≲	07.04	—	—	—	09.05	—	—	13.05	—	—	16.08
- Kerscher	—	06.09	—	06.39	≲	07.05	—	—	—	09.06	—	—	13.06	—	—	16.09
Zinthof	—	06.11	—	06.41	≲	07.07	—	—	—	09.08	—	—	13.08	—	—	16.11
Bruckbach	—	06.13	—	06.43	≲	07.10	—	—	—	09.10	—	—	13.10	—	—	16.13
Bibersbach	—	06.14	—	06.44	07.04	07.11	—	—	—	09.11	—	—	13.11	—	—	16.14
Hauserhof	—	06.15	—	06.45	07.05	07.12	—	—	—	09.12	—	—	13.12	—	—	16.15
Grabenhof	—	≲	—	≲	07.06	07.13	—	—	—	09.13	—	—	≲	—	—	16.16
Klosterberg	—	06.16	—	06.46	≲	≲	—	—	—	≲	—	—	13.13	—	—	≲
Süssenbach	—	06.19	—	06.49	≲	≲	—	—	—	≲	—	—	13.16	—	—	≲
Siegenstein	—	06.21	—	06.51	≲	≲	—	—	—	≲	—	—	13.18	—	—	≲
Steinmühl	—	06.22	—	06.52	≲	≲	—	—	—	≲	—	—	13.19	—	—	≲
Gottesberg bei Altenthann	—	≲	—	≲	≲	≲	x07.05	—	—	≲	—	—	≲	—	—	≲
Forstmühle	—	06.24	—	06.54	07.09	07.16	x07.07	—	—	09.14	—	—	13.21	—	—	16.17
Ödgarten	—	06.26	—	06.56	≲	07.18	x07.08	—	—	≲	—	—	13.23	—	—	16.19
Gottesberg bei Altenthann	—	≲	—	≲	07.12	≲	≲	—	—	09.16	—	—	≲	—	—	≲
Stubenthal	—	≲	—	≲	≲	≲	≲	x06.55	—	≲	—	—	≲	—	—	≲
Haid	—	≲	—	≲	≲	≲	≲	x07.05	—	≲	—	—	≲	—	—	≲
Göppenbach	—	≲	—	≲	≲	≲	≲	x07.07	—	≲	—	—	≲	—	—	≲
Pfaffenfang	05.40	≲	06.35	≲	≲	≲	≲	07.10	07.15	≲	10.35	12.17	≲	14.00	15.20	≲
Pfaffenfang Kreuz	05.41	≲	06.36	≲	07.13	≲	≲	07.11	07.16	09.17	10.36	12.18	≲	14.01	15.21	≲
Altenthann Lohweg	05.44	≲	06.39	≲	07.16	≲	≲	≲	07.19	09.19	10.39	12.21	≲	14.04	15.24	≲
- Schule	≲	≲	≲	≲	≲	≲	≲	07.20	≲	≲	≲	≲	≲	≲	≲	≲
- Johannisbreite	05.45	≲	06.40	≲	07.18	≲	≲	07.21	07.20	09.21	10.40	12.22	≲	14.05	15.25	≲
Kagerhof	≲	≲	≲	≲	≲	≲	x07.12	≲	≲	≲	≲	≲	≲	≲	≲	≲
Reiting	≲	≲	≲	≲	≲	≲	x07.15	≲	≲	≲	≲	≲	≲	≲	≲	≲
Hohes Kreuz Abzw. Altenth.	05.46	06.27	06.42	06.57	07.20	07.20	x07.19	≲	07.22	09.22	10.42	12.24	13.24	14.06	15.26	16.20

Roidhof	05.47	06.28	06.44	06.58	07.21	07.21	x07.20	≲	07.24	09.23	10.44	12.26	13.25	14.07	15.27	16.21
Heuweg	05.49	06.30	06.46	07.00	07.23	07.23	x07.22	≲	07.26	09.25	10.46	12.28	13.27	14.09	15.29	16.23
Oberlichtenwald	05.50	06.31	06.48	07.01	07.25	07.25	x07.24	≲	07.28	09.26	10.48	12.30	13.28	14.10	15.30	16.24
Unterlichtenwald Ortsmitte	05.51	06.32	06.49	07.02	07.26	07.26	x07.25	07.28	07.29	09.27	10.49	12.31	13.29	14.11	15.31	16.25
Hammermühle	05.53	06.35	06.52	07.05	07.29	07.29	—	07.31	07.32	09.30	10.52	12.34	13.32	14.13	15.33	16.28
Sulzbach Tulpenweg	05.54	06.36	06.53	07.06	07.32	07.32	—	≲	≲	09.31	10.53	≲	13.33	14.14	15.34	16.29
- Dorfplatz	≲	≲	≲	sf07.07	07.33	07.33	—	≲	≲	≲	≲	≲	≲	≲	≲	≲
- West	05.55	06.38	06.54	07.08	07.34	07.34	—	≲	≲	09.33	10.55	≲	13.35	14.15	15.35	16.31
Donaustauf Walhallastraße	05.56	06.40	06.55	07.10	≲	≲	—	07.34	07.34	09.35	10.56	12.36	13.37	14.16	15.36	16.33
- Kriegerdenkmal	05.57	06.41	06.56	07.11	≲	≲	—	07.35	07.35	09.36	10.57	12.37	13.38	14.17	15.37	16.34
- Bayerwaldstraße	05.58	06.42	06.57	07.12	≲	≲	—	≲	07.36	09.37	10.58	12.38	13.39	14.18	15.38	16.35
			s													
Linie 5 Donaust. Bayerwaldstr. ab	*06.02*		*07.02*						*07.42*	*09.42*	*11.02*	*12.42*		*14.22*	*15.42*	*16.42*
Linie 5 Rgbg. Gewerbepark an	*06.12*		*07.16*						*07.52*	*09.52*	*11.12*	*12.52*		*14.32*	*15.52*	*16.52*
Linie 5 Rgbg. Weichs - DEZ an	*06.17*		*07.22*						*07.57*	*09.57*	*11.17*	*12.57*		*14.37*	*15.57*	*16.57*
Linie 5 Rgbg. HBF/Albertstraße an	*06.25*		*07.31*						*08.05*	*10.05*	*11.25*	*13.05*		*14.45*	*16.05*	*17.05*
Neutraubling Realschule	—	≲	≲	≲	07.48	07.48	—	07.48	—	—	—	—	≲	—	—	≲
- Gymnasium	—	≲	≲	≲	07.50	07.50	—	07.50	—	—	—	—	≲	—	—	≲
Tegernheim Gh. Federl	—	06.45	07.00	07.15	—	—	—	—	—	—	—	—	13.42	—	—	16.38
- Martin-Luther-Kirche	—	06.46	07.01	07.16	—	—	—	—	—	—	—	—	13.43	—	—	16.39
Rgbg. Schwabelweis Heyden	—	06.47	A07.02	07.17	—	—	—	—	—	—	—	—	13.44	—	—	16.40
- Schwabelweis Aumer	—	06.48	A07.03	07.18	—	—	—	—	—	—	—	—	13.45	—	—	16.41
- Schwabelweis Kirchstraße	—	06.49	A07.04	07.19	—	—	—	—	—	—	—	—	13.46	—	—	16.42
- Gewerbepark/D.-Arena	—	06.52	A07.07	07.22	—	—	—	—	—	—	—	—	13.49	—	—	16.45
- Vilsstraße-Gewerbepark	—	06.53	A07.08	07.23	—	—	—	—	—	—	—	—	13.50	—	—	16.46
- Donaustaufer Straße	—	06.55	A07.10	07.25	—	—	—	—	—	—	—	—	13.52	—	—	16.48
- Weichs-DEZ	—	06.57	A07.12	07.27	—	—	—	—	—	—	—	—	13.54	—	—	16.50
- Weißenburgstr.	—	06.59	A07.14	07.29	—	—	—	—	—	—	—	—	13.56	—	—	16.52
- Gabelsbergerstraße	—	07.01	A07.16	07.31	—	—	—	—	—	—	—	—	13.58	—	—	16.54
- Dachauplatz	—	07.03	A07.18	07.33	—	—	—	—	—	—	—	—	14.00	—	—	16.56
- Ernst-Reuter-Platz	—	≲	A07.20	≲	—	—	—	—	—	—	—	—	≲	—	—	≲
- Hauptbahnhof	—	07.05	—	07.35	—	—	—	—	—	—	—	—	14.02	—	—	16.58

sf = nur an schulfreien Tagen
s = nur an Schultagen
37 = Linie 37
36 = Linie 36
U = in Unterlichtenwald Umsteigemöglichkeit nach Donaustauf/Neutraubling
365 = Linie 36; an der Haltestelle Donaustauf Kriegerdenkmal Umsteigemöglichkeit auf die Linie 5
x = Schulbus der Gemeinde Altenthann; RVV-Tickets werden anerkannt
A = hält nur zum Aussteigen

Linie 36/37 Frauenzell - Brennberg - Süssenbach - Pfaffenfang - Altenthann - Sulzbach - Donaustauf - Regensburg HBF

Montag - Freitag			
VERKEHRSHINWEIS	36	36	37
Frauenzell	—	—	17.27
Himmelmühle	—	—	≲
Hechtfeld	—	—	17.28
Loidsberg	—	—	17.29
Brennberg Hintermeier	—	—	17.30
- Kerscher	—	—	17.31
Zinthof	—	—	17.33
Bruckbach	—	—	17.35
Bibersbach	—	—	17.36
Hauserhof	—	—	17.37
Grabenhof	—	—	17.38
Klosterberg	—	—	≲
Süssenbach	—	—	≲
Siegenstein	—	—	≲
Steinmühl	—	—	≲
Gottesberg bei Altenthann	—	—	≲
Forstmühle	—	—	17.39
Ödgarten	—	—	17.41
Gottesberg bei Altenthann	—	—	≲
Stubenthal	—	—	≲
Haid	—	—	≲
Göppenbach	—	—	≲
Pfaffenfang	16.20	17.20	≲
Pfaffenfang Kreuz	16.21	17.21	≲
Altenthann Lohweg	16.24	17.24	≲
- Schule	≲	≲	≲
- Johannisbreite	16.25	17.25	≲
Kagerhof	≲	≲	≲
Reiting	≲	≲	≲
Hohes Kreuz Abzw. Altenth.	16.26	17.26	17.42

Roidhof		16.27	17.27	17.43
Heuweg		16.29	17.29	17.45
Oberlichtenwald		16.30	17.30	17.46
Unterlichtenwald Ortsmitte		16.31	17.31	17.47
Hammermühle		16.33	17.33	17.50
Sulzbach Tulpenweg		16.34	17.34	17.51
- Dorfplatz		≤	≤	≤
- West		16.35	17.35	17.53
Donaustauf Walhallastraße		16.36	17.36	17.55
- Kriegerdenkmal		16.37	17.37	17.56
- Bayerwaldstraße		16.38	17.38	17.57
Linie 5 Donaust. Bayerwaldstr.	*ab*	*16.42*	*17.42*	*18.02*
Linie 5 Rgbg. Gewerbepark	*an*	*16.52*	*17.52*	*18.12*
Linie 5 Rgbg. Weichs - DEZ	*an*	*16.57*	*17.57*	*18.17*
Linie 5 Rgbg. HBF/Albertstraße	*an*	*17.05*	*18.05*	*18.25*
Neutraubling Realschule		—	—	—
- Gymnasium		—	—	—
Tegernheim Gh. Federl		—	—	—
- Martin-Luther-Kirche		—	—	—
Rgbg. Schwabelweis Heyden		—	—	—
- Schwabelweis Aumer		—	—	—
- Schwabelweis Kirchstraße		—	—	—
- Gewerbepark/D.-Arena		—	—	—
- Vilsstraße-Gewerbepark		—	—	—
- Donaustaufer Straße		—	—	—
- Weichs-DEZ		—	—	—
- Weißenburgstr.		—	—	—
- Gabelsbergerstraße		—	—	—
- Dachauplatz		—	—	—
- Ernst-Reuter-Platz		—	—	—
- Hauptbahnhof		—	—	—

37 = Linie 37 36 = Linie 36

Linie 36/37

Regensburg HBF - Donaustauf - Sulzbach - Altenthann - Pfaffenfang - Süssenbach - Brennberg - Frauenzell

Montag - Freitag														
VERKEHRSHINWEIS	36	37	37	36	36	37	sf36	vF37	vF37	vFU	vF36	36	37	36
Regensburg Hauptbahnhof	—	07.10	—	—	—	11.40	—	—	—	—	—	13.05	13.20	—
- Dachauplatz	—	≀	—	—	—	11.42	—	—	—	—	—	13.09	13.22	—
- Ostengasse	—	≀	—	—	—	11.43	—	—	—	—	—	13.10	13.23	—
- Weißenburgstr.	—	07.14	—	—	—	11.44	—	—	—	—	—	13.11	13.24	—
- Weichs-DEZ	—	07.16	—	—	—	11.46	—	—	—	—	—	13.13	13.26	—
- Donaustaufer Straße	—	07.17	—	—	—	11.48	—	—	—	—	—	13.15	13.28	—
- Vilsstraße-Gewerbepark	—	07.19	—	—	—	11.50	—	—	—	—	—	13.17	13.30	—
- Gewerbepark/D.-Arena	—	07.20	—	—	—	11.51	—	—	—	—	—	13.18	13.31	—
- Schwabelweis Aumer	—	—	—	—	—	11.55	—	—	—	—	—	13.22	13.35	—
Tegernheim M.-Luther-Kirche	—	—	—	—	—	11.57	—	—	—	—	—	13.24	13.37	—
- Gh. Federl	—	—	—	—	—	11.58	—	—	—	—	—	13.25	13.38	—
Neutraubling Realschule	—	—	—	—	—	≀	—	13.07	13.07	13.07	—	≀	≀	—
- Gymnasium	—	—	—	—	—	≀	—	13.10	13.10	13.10	—	≀	≀	—
- Mittelschule	—	—	—	—	—	≀	—	13.11	13.11	13.11	—	≀	≀	—
Linie 5 Rgbg. HBF/Albertstraße ab	*05.40*		*07.40*	*09.40*	*10.40*		*12.40*							*14.00*
Linie 5 Rgbg. Weichs - DEZ ab	*05.48*		*07.48*	*09.48*	*10.48*		*12.48*							*14.08*
Linie 5 Rgbg. Gewerbepark ab	*05.52*		*07.52*	*09.52*	*10.52*		*12.52*							*14.12*
Linie 5 Donaust. Bayerwaldstr. an	*06.03*		*08.03*	*10.03*	*11.03*		*13.03*							*14.23*
Donaustauf Bayerwaldstraße	06.04	—	08.07	10.04	11.04	12.01	13.04	≀	≀	≀	—	13.28	13.41	14.24
- Kriegerdenkmal	06.05	—	08.08	10.05	11.05	12.02	13.05	≀	≀	≀	—	13.29	13.42	14.25
- Schule	≀	—	≀	≀	≀	≀	≀	≀	≀	≀	—	≀	≀	≀
- Schillerstraße	≀	—	≀	≀	≀	≀	≀	≀	≀	≀	—	≀	≀	≀
- Walhallastraße	06.06	—	08.09	10.06	11.06	12.03	13.06	≀	≀	≀	—	13.30	13.43	14.26
Sulzbach Neue Brücke	06.08	—	08.11	10.08	11.08	12.05	13.08	13.23	13.23	13.23	—	13.32	13.45	14.28
- West	06.09	—	08.12	10.09	11.09	12.06	13.09	13.25	13.25	≀	—	13.33	13.46	14.29
- Dorfplatz	≀	—	≀	≀	11.09	≀	≀	≀	≀	≀	—	≀	≀	≀
- Tulpenweg	06.10	—	08.14	10.10	11.10	12.08	13.10	13.27	13.27	≀	—	13.34	13.48	14.30
Hammermühle	06.11	—	08.15	10.11	11.11	12.09	13.11	13.29	13.29	≀	—	13.35	13.49	14.31
Unterlichtenwald Ortsmitte	06.13	—	08.18	10.13	11.13	12.12	13.13	13.33	13.33	≀	—	13.37	13.52	14.33

Oberlichtenwald	06.14	—	08.19	10.14	11.14	12.13	13.14	13.34	13.34	≲	—	13.38	13.53	14.34
Heuweg	06.15	—	08.20	10.15	11.15	12.14	13.15	13.36	13.36	≲	—	13.39	13.54	14.35
Thiergarten	06.16	—	08.21	10.16	11.16	12.15	13.16	13.37	13.37	≲	—	13.40	13.55	14.36
Roidhof	06.17	—	08.22	10.17	11.17	12.16	13.17	13.38	13.38	13.36	x13.36	13.41	13.56	14.37
Hohes Kreuz Abzw. Altenth.	06.18	—	08.23	10.18	11.18	12.17	13.18	13.39	13.39	≲	x13.37	13.42	13.57	14.38
Reiting	≲	—	≲	≲	≲	≲	≲	≲	≲	≲	x13.41	≲	≲	≲
Kagerhof	≲	—	≲	≲	≲	≲	≲	≲	≲	≲	x13.44	≲	≲	≲
Odgarten	≲	—	≲	≲	≲	≲	≲	13.41	≲	≲	x13.48	≲	≲	≲
Altenthann Johannisbreite	06.19	—	08.25	10.19	11.19	12.19	13.19	≲	13.41	13.39	≲	13.43	13.59	14.39
- Lohweg	06.20	—	08.26	10.20	11.20	12.20	13.20	≲	13.43	13.40	≲	13.44	14.00	14.40
Pfaffenfang Kreuz	06.22	—	08.28	10.22	11.22	12.22	13.22	≲	13.46	13.42	≲	13.46	14.02	14.42
Pfaffenfang	06.23	—	≲	10.23	11.23	≲	13.23	≲	≲	13.43	≲	13.47	≲	14.43
Haid	—	—	≲	—	—	≲	—	≲	≲	x13.46	≲	—	≲	—
Göppenbach	—	—	≲	—	—	≲	—	≲	≲	x13.48	≲	—	≲	—
Gottesberg bei Altenthann	—	—	08.29	—	—	12.23	—	≲	13.47	—	≲	—	14.03	—
Forstmühle	—	—	08.31	—	—	12.25	—	13.43	13.50	—	x13.49	—	14.05	—
Gottesberg bei Altenthann	—	—	≲	—	—	≲	—	≲	≲	—	x13.51	—	≲	—
Stubenthal	—	—	≲	—	—	≲	—	≲	≲	—	x13.53	—	≲	—
Steinmühl	—	—	≲	—	—	12.27	—	≲	≲	—	—	—	14.07	—
Siegenstein	—	—	≲	—	—	12.28	—	≲	≲	—	—	—	14.08	—
Süssenbach	—	—	≲	—	—	12.30	—	≲	≲	—	—	—	14.10	—
Klosterberg	—	—	≲	—	—	12.32	—	≲	≲	—	—	—	14.12	—
Grabenhof	—	—	08.32	—	—	≲	—	13.46	13.53	—	—	—	≲	—
Bibersbach	—	—	08.34	—	—	12.34	—	13.48	13.55	—	—	—	14.14	—
Bruckbach	—	—	08.35	—	—	12.35	—	13.49	≲	—	—	—	14.15	—
Zinthof	—	—	08.37	—	—	12.37	—	13.52	≲	—	—	—	14.17	—
Brennberg Kerscher	—	—	08.39	—	—	12.39	—	13.54	≲	—	—	—	14.19	—
- Hintermeier	—	—	08.40	—	—	12.40	—	13.55	≲	—	—	—	14.20	—
Loidsberg	—	—	08.41	—	—	12.41	—	13.58	≲	—	—	—	14.21	—
Hechtfeld	—	—	08.42	—	—	12.42	—	14.00	≲	—	—	—	14.22	—
Himmelmühle	—	—	≲	—	—	≲	—	—	13.57	—	—	—	≲	—
Frauenzell	—	—	08.43	—	—	12.43	—	—	13.59	—	—	—	14.23	—

vF = nur an Schultagen; am 23.12.14, 27.03.15, 22.05.14 und 15.09.15 um 1:30 Std., am 31.07.15 um 2:40 Std. früher
sf = nur an schulfreien Tagen
37 = Linie 37
36 = Linie 36
U = Linie 36; in Roidhof Umsteigemöglichkeit in Schulbus Richtung Stubenthal
x = Schulbus der Gemeinde Altenthann; RVV-Tickets werden anerkannt

Linie 36/37 Regensburg HBF - Donaustauf - Sulzbach - Altenthann - Pfaffenfang - Süssenbach - Brennberg - Frauenzell

Montag - Freitag										
VERKEHRSHINWEIS	s63	s37	36	s5A	36	37	36	37	37	37
Regensburg Hauptbahnhof	—	—	—	—	—	16.20	—	17.20	—	—
- Dachauplatz	—	—	—	—	—	16.22	—	17.22	—	—
- Ostengasse	—	—	—	—	—	16.23	—	17.23	—	—
- Weißenburgstr.	—	—	—	—	—	16.24	—	17.24	—	—
- Weichs-DEZ	—	—	—	—	—	16.26	—	17.26	—	—
- Donaustaufer Straße	—	—	—	—	—	16.28	—	17.28	—	—
- Vilsstraße-Gewerbepark	—	—	—	—	—	16.30	—	17.30	—	—
- Gewerbepark/D.-Arena	—	—	—	—	—	16.31	—	17.31	—	—
- Schwabelweis Aumer	—	—	—	—	—	16.35	—	17.35	—	—
Tegernheim M.-Luther-Kirche	—	—	—	—	—	16.37	—	17.37	—	—
- Gh. Federl	—	—	—	—	—	16.38	—	17.38	—	—
Neutraubling Realschule	15.07	—	—	16.25	—	≀	—	≀	—	—
- Gymnasium	15.09	—	—	16.27	—	≀	—	≀	—	—
- Mittelschule	≀	—	—	16.28	—	≀	—	≀	—	—
Linie 5 Rgbg. HBF/Albertstraße ab		*15.00*	*15.20*		*16.20*		*17.20*		*18.20*	*20.20*
Linie 5 Rgbg. Weichs - DEZ ab		*15.08*	*15.28*		*16.28*		*17.28*		*18.28*	*20.28*
Linie 5 Rgbg. Gewerbepark ab		*15.12*	*15.32*		*16.32*		*17.32*		*18.32*	*20.32*
Linie 5 Donaust. Bayerwaldstr. an		*15.23*	*15.43*		*16.43*		*17.43*		*18.43*	*20.43*
Donaustauf Bayerwaldstraße	≀	15.27	15.44	≀	16.44	16.41	17.44	17.41	18.44	20.44
- Kriegerdenkmal	15.25	15.28	15.45	16.38	16.45	16.42	17.45	17.42	18.45	20.45
- Schule	—	≀	≀	—	≀	≀	≀	≀	≀	≀
- Schillerstraße	—	≀	≀	—	≀	≀	≀	≀	≀	≀
- Walhallastraße	—	15.29	15.46	—	16.46	16.43	17.46	17.43	18.46	20.46
Sulzbach Neue Brücke	—	15.31	15.48	—	16.48	16.45	17.48	17.45	18.48	20.48
- West	—	15.32	15.49	—	16.49	16.46	17.49	17.46	18.49	20.49
- Dorfplatz	—	≀	≀	—	≀	≀	≀	≀	≀	≀
- Tulpenweg	—	15.34	15.50	—	16.50	16.48	17.50	17.48	18.51	20.51
Hammermühle	—	15.35	15.51	—	16.51	16.49	17.51	17.49	18.52	20.52
Unterlichtenwald Ortsmitte	—	15.38	15.53	—	16.53	16.52	17.53	17.52	18.55	20.55

Oberlichtenwald	—	15.39	15.54	—	16.54	16.53	17.54	17.53	18.56	20.56
Heuweg	—	15.40	15.55	—	16.55	16.54	17.55	17.54	18.57	20.57
Thiergarten	—	15.41	15.56	—	16.56	16.55	17.56	17.55	18.58	20.58
Roidhof	—	15.42	15.57	—	16.57	16.56	17.57	17.56	18.59	20.59
Hohes Kreuz Abzw. Altenth.	—	15.43	15.58	—	16.58	16.57	17.58	17.57	19.00	21.00
Reiting	—	s	s	—	s	s	s	s	s	s
Kagerhof	—	s	s	—	s	s	s	s	s	s
Ödgarten	—	s	s	—	s	16.58	s	17.58	s	s
Altenthann Johannisbreite	—	15.45	15.59	—	16.59	s	17.59	s	19.02	21.02
- Lohweg	—	15.46	16.00	—	17.00	s	18.00	s	19.03	21.03
Pfaffenfang Kreuz	—	15.48	16.02	—	17.02	s	18.02	s	19.05	21.05
Pfaffenfang	—	s	16.03	—	17.03	s	18.03	s	s	s
Haid	—	s	—	—	—	s	—	s	s	s
Göppenbach	—	s	—	—	—	s	—	s	s	s
Gottesberg bei Altenthann	—	15.49	—	—	—	s	—	s	19.06	21.06
Forstmühle	—	15.51	—	—	—	17.00	—	18.00	19.08	21.08
Gottesberg bei Altenthann	—	s	—	—	—	s	—	s	s	s
Stubenthal	—	s	—	—	—	s	—	s	s	s
Steinmühl	—	s	—	—	—	17.02	—	18.02	19.10	21.10
Siegenstein	—	s	—	—	—	17.03	—	18.03	19.11	21.11
Süssenbach	—	s	—	—	—	17.05	—	18.05	19.13	21.13
Klosterberg	—	s	—	—	—	17.07	—	18.07	19.15	21.15
Grabenhof	—	15.52	—	—	—	s	—	s	s	s
Bibersbach	—	15.54	—	—	—	17.09	—	18.09	19.17	21.17
Bruckbach	—	15.55	—	—	—	17.10	—	18.10	19.18	21.18
Zinthof	—	15.57	—	—	—	17.12	—	18.12	19.20	21.20
Brennberg Kerscher	—	15.59	—	—	—	17.14	—	18.14	19.22	21.22
- Hintermeier	—	16.00	—	—	—	17.15	—	18.15	19.23	21.23
Loidsberg	—	16.01	—	—	—	17.16	—	18.16	19.24	—
Hechtfeld	—	16.02	—	—	—	17.17	—	18.17	19.25	—
Himmelmühle	—	s	—	—	—	s	—	s	s	—
Frauenzell	—	16.03	—	—	—	17.18	—	18.18	19.26	—

s = nur an Schultagen 37 = Linie 37 5A = Linie 5A 63 = Linie 63 36 = Linie 36

Linie 41

Schwandorf - Teublitz - Burglengenfeld - Regenstauf - Zeitlarn - Regensburg Hauptbahnhof

Montag - Freitag	4	5			6				7								8			9		10		11		12					13
VERKEHRSHINWEIS						s			s			s	s	s	sf	s										s	sf	sA	s	sf	
Schwandorf Bahnhof	33	—	—	—	—	—	—	00	25	—	—	—	05	—	—	17	—	—	—	17	—	17	—	17	—	17	—	—	—	10	17	
- Einkaufszentrum	34	—	—	—	—	—	—	01	26	—	—	—	06	—	—	18	—	—	—	18	—	18	—	18	—	18	—	—	—	11	18	
- Adenauer Brücke	35	—	—	—	—	—	—	02	27	—	—	—	07	—	—	19	—	—	—	19	—	19	—	19	—	19	—	—	—	12	19	
- Gh. Regensbg. Hof	36	—	—	—	—	—	—	03	28	—	—	—	08	—	—	20	—	—	—	20	—	20	—	20	—	20	—	—	—	13	20	
Dachelhofen Abzw.	38	—	—	—	—	—	—	05	30	—	—	—	10	—	—	22	—	—	—	22	—	22	—	22	—	22	—	—	—	15	22	
Zielheim Weidenweg	42	—	—	—	—	—	—	10	35	—	—	—	15	—	—	27	—	—	—	27	—	27	—	27	—	27	—	—	—	20	27	
- Gasthof Weiß	43	—	—	—	—	—	—	11	36	—	—	—	16	—	—	28	—	—	—	28	—	28	—	28	—	28	—	—	—	21	28	
Klardorf Abzw. Bahnhof	44	—	—	—	—	—	—	12	37	—	—	—	17	—	—	29	—	—	—	29	—	29	—	29	—	29	—	—	—	22	29	
Katzdorf Raiffeisenbank	47	—	—	—	—	—	—	16	41	—	—	—	21	—	—	33	—	—	—	33	—	33	—	33	—	33	—	—	—	26	33	
Teublitz Nord	50	—	—	52	—	—	—	19	44	—	—	—	24	—	36	36	37	—	—	36	—	36	—	36	—	36	—	—	—	29	36	
- Rathaus	52	16	—	54	—	—	21	21	46	—	—	—	26	—	38	38	39	09	—	38	—	38	—	38	—	38	—	—	—	31	38	
Saltendorf Hauptstraße	53	18	—	56	—	—	23	—	48	—	—	—	28	—	40	40	42	11	—	40	—	40	—	40	—	40	—	—	—	33	40	
Wölland	54	20	—	58	—	—	25	—	50	—	—	—	30	—	41	42	44	12	—	42	—	42	—	42	—	42	—	—	—	35	42	
Burglengenfeld Naabbrücke	55	21	—	59	—	—	26	—	51	—	—	—	31	—	42	43	≤	13	—	43	—	43	—	43	—	43	—	—	—	36	43	
- Rathaus	56	22	—	00	—	—	27	—	52	—	—	—	32	—	43	44	46	14	—	44	—	44	—	44	—	44	20	—	—	37	44	
- Naabtalpark	≤	≤	—	≤	—	—	≤	—	≤	—	—	—	37	—	≤	≤	49	≤	—	≤	—	≤	—	≤	—	≤	≤	—	—	≤	≤	
- Sparkasse	57	23	—	01	—	—	28	—	53	—	—	—	40	—	44	45	—	15	—	45	—	45	—	45	—	45	21	—	—	38	45	
- Elektro Koller	58	24	—	02	—	—	29	—	—	—	—	—	41	—	45	46	—	≤	—	46	—	46	—	46	—	46	22	—	—	39	46	
- Gymnasium	59	25	—	03	—	—	30	—	—	—	—	—	42	46	46	47	—	≤	—	47	—	47	—	47	—	47	23	—	—	41	47	
Maxhütte-Haidhof Koppenl.	01	28	—	06	—	—	33	—	—	—	—	—	45	≤	—	50	—	≤	—	50	—	50	—	50	—	50	25	—	—	43	50	
- E.-Gstettenbauer-Straße	03	30	—	08	—	—	35	—	—	—	—	—	47	≤	—	52	—	≤	—	52	—	52	—	52	—	52	26	—	—	45	52	
- Rathaus	04	31	—	09	—	—	36	—	—	—	—	—	48	≤	—	53	—	≤	—	53	—	53	—	53	—	53	≤	—	—	46	53	
- Grundschule	≤	≤	—	≤	—	—	≤	—	—	—	—	—	≤	≤	—	≤	—	≤	—	55	—	55	—	≤	—	≤	≤	—	—	≤	≤	
Am Deglhof	≤	≤	—	≤	—	—	38	—	—	—	—	—	≤	≤	—	≤	—	≤	—	≤	—	≤	—	≤	—	≤	≤	—	—	≤	≤	
Maxhütte-Haidhof Sportheim	05	32	—	10	—	—	40	—	—	—	—	—	49	≤	—	54	—	≤	—	56	—	56	—	54	—	54	28	—	—	47	54	
- kath. Kirche	06	33	—	11	—	—	41	—	—	—	—	—	50	≤	—	55	—	≤	—	57	—	57	—	55	—	55	30	—	—	48	55	
- Bahnhof	07	34	—	12	—	—	42	—	—	—	—	—	51	≤	—	56	—	≤	—	58	—	58	—	56	—	56	32	—	—	49	56	
- Eisenbahnbrücke	08	35	—	13	—	—	43	—	—	—	—	—	52	≤	—	57	—	≤	—	59	—	59	—	57	—	57	≤	—	—	50	57	
Ibenthann	10	37	—	15	—	—	45	—	—	—	—	—	54	≤	—	59	—	≤	—	01	—	01	—	59	—	59	34	—	—	52	59	
Leonberg Am Schießlhang	11	38	—	16	—	—	46	—	—	—	—	—	55	55	—	00	—	≤	—	02	—	02	—	00	—	00	36	—	—	53	00	

- Schlossplatz	12	39	—	17	—	—	47	—	—	—	—	—	56	56	—	01	—	≤	—	03	—	03	—	01	—	01	37	—	—	54	01
Roßbach Abzweigung	13	40	—	18	—	—	48	—	—	—	—	—	57	≤	—	02	—	≤	—	04	—	04	—	02	—	02	39	—	—	55	02
Ponholz Siedlung	14	41	—	19	—	—	49	—	—	—	—	—	58	≤	—	03	—	≤	—	05	—	05	—	03	—	03	43	—	—	56	03
- Gasthof Alte Post	15	42	—	20	—	—	50	—	—	—	—	—	59	≤	—	04	—	21	—	06	—	06	—	04	—	04	—	—	—	57	04
- Industriepark	15	42	—	20	—	—	50	—	—	—	—	—	59	≤	—	04	—	≤	—	06	—	06	—	04	—	04	—	—	—	57	04
Hagenau	16	43	—	21	—	40	51	—	—	—	—	—	00	≤	—	05	—	≤	—	07	—	07	—	05	—	05	—	—	—	58	05
Fürsthof	≤	≤	—	≤	—	≤	≤	—	—	—	—	—	≤	58	—	≤	—	≤	—	≤	—	≤	—	≤	—	≤	—	—	—	≤	≤
Ramspau Leonb. Str.	≤	≤	—	≤	—	≤	≤	—	—	—	—	—	≤	01	—	≤	—	≤	—	≤	—	≤	—	≤	—	≤	—	—	—	≤	≤
- Ortsmitte	≤	≤	—	≤	—	≤	≤	—	—	—	—	—	≤	02	—	≤	—	≤	—	≤	—	≤	—	≤	—	≤	—	—	—	≤	≤
Diesenbach Abzweigung	18	45	—	23	—	42	53	—	—	—	—	—	02	≤	—	07	—	≤	—	09	—	09	—	07	—	07	—	—	—	00	07
- Siedlung	22	≤	04	≤	34	≤	≤	—	—	—	05	—	≤	≤	—	≤	—	≤	—	≤	—	≤	—	≤	—	≤	—	—	—	≤	≤
- Buchenloher Str.	25	≤	07	≤	37	≤	≤	—	—	—	08	—	≤	≤	—	≤	—	≤	—	≤	—	≤	—	≤	—	≤	—	—	—	≤	≤
Regenstauf Straßäcker	≤	≤	08	≤	38	≤	≤	—	—	—	≤	—	≤	≤	—	≤	—	≤	—	≤	—	≤	—	≤	—	≤	—	—	—	≤	≤
- Beethovenstraße	≤	≤	09	≤	39	≤	≤	—	—	07	≤	45	≤	≤	—	≤	—	≤	39	≤	39	≤	39	≤	39	≤	—	39	52	≤	≤
- Am Grasigen Weg	26	47	10	25	40	44	55	—	—	08	09	46	04	05	—	09	—	≤	40	11	40	11	40	09	40	09	—	40	≤	02	09
- Regenbrücke	27	48	11	26	41	45	56	—	—	09	10	47	05	06	—	10	—	≤	41	12	41	12	41	10	41	10	—	41	≤	03	10
- Post	29	50	13	28	43	47	58	—	—	11	12	49	07	08	—	12	—	27	43	14	43	14	43	12	43	12	—	43	≤	05	12
- Schulzentrum	≤	≤	≤	≤	≤	≤	≤	—	—	≤	≤	≤	≤	≤	—	≤	—	≤	≤	≤	≤	≤	≤	≤	≤	≤	—	≤	01	06	≤
- Bayernstr.	31	52	15	30	45	49	00	—	—	13	14	51	09	10	—	14	—	≤	45	16	45	16	45	14	45	14	—	45	≤	14	14
Abzw. Sandheim	34	55	18	≤	≤	52	03	—	—	≤	17	≤	12	≤	—	17	—	≤	19	≤	19	≤	19	≤	17	≤	17	—	≤	≤	17	17
Laub Lerchenbuckl	35	56	19	≤	≤	53	04	—	—	≤	18	≤	13	≤	—	18	—	≤	20	≤	20	≤	20	≤	18	≤	18	—	≤	≤	18	18
- Ortsmitte	36	57	20	≤	≤	54	05	—	—	≤	19	≤	14	≤	—	19	—	≤	21	≤	21	≤	21	≤	19	≤	19	—	≤	≤	19	19
Zeitlarn Abzw. Regendorf	38	59	22	≤	≤	56	07	—	—	≤	21	≤	16	≤	—	21	—	≤	23	≤	23	≤	23	≤	21	≤	21	—	≤	≤	21	21
Zeitlarn Hochstetten	39	00	23	≤	≤	57	08	—	—	≤	22	≤	17	≤	—	22	—	≤	24	≤	24	≤	24	≤	22	≤	22	—	≤	≤	22	22
Neuhof Gem. Zeitlarn	≤	≤	≤	32	47	≤	≤	—	—	15	≤	53	≤	13	—	≤	—	29	47	≤	47	≤	47	≤	47	≤	—	47	07	≤	≤
Zeitlarn Siedlung	40	01	24	34	49	58	09	—	—	17	23	55	18	15	—	23	—	31	49	25	49	25	49	23	49	23	—	49	09	23	23
- Ortsmitte	41	02	25	35	50	59	10	—	—	18	24	56	19	16	—	24	—	32	50	26	50	26	50	24	50	24	—	50	10	24	24
- Abzw. Ödenthal	42	03	26	36	51	00	11	—	—	19	25	57	20	17	—	25	—	33	51	27	51	27	51	25	51	25	—	51	11	25	25
Rgbg. Gallingkofen/Hochmuth	46	07	30	40	55	04	15	—	—	23	29	01	24	21	—	29	—	37	55	31	55	31	55	29	55	29	—	55	≤	29	29
- Nordgaustraße	50	11	34	44	59	08	19	—	—	27	33	05	28	25	—	33	—	41	59	35	59	35	59	33	59	33	—	59	15	33	33
- Donaustaufer Straße	51	12	35	45	00	09	20	—	—	28	34	06	29	26	—	34	—	42	00	36	00	36	00	34	00	34	—	00	16	34	34
- Weichs-DEZ	52	13	36	46	01	10	21	—	—	29	35	07	30	27	—	35	—	43	01	37	01	37	01	35	01	35	—	01	17	35	35
- Weißenburgstr.	54	15	38	48	03	12	23	—	—	31	37	09	32	29	—	37	—	45	03	39	03	39	03	37	03	37	—	03	19	37	37
- Stobäusplatz	56	17	40	50	05	14	25	—	—	33	39	11	34	31	—	39	—	47	05	41	05	41	05	39	05	39	—	05	21	39	39
- Ernst-Reuter-Platz	58	19	42	52	07	16	27	—	—	35	41	13	36	33	—	41	—	49	07	43	07	43	07	41	07	41	—	07	23	41	41
- Hauptbahnhof	00	21	44	54	09	18	29	—	—	37	43	15	38	35	—	43	—	51	09	45	09	45	09	43	09	43	—	09	25	43	43

sf = nur an schulfreien Tagen s = nur an Schultagen A = hält im Bereich Nordgaustraße - Ernst-Reuter-Platz nur zum Aussteigen

Linie 41

Schwandorf - Teublitz - Burglengenfeld - Regenstauf - Zeitlarn - Regensburg Hauptbahnhof

Montag - Freitag	12			13		14		15			16		17		18		19		20	21	22	23	0	1	2
VERKEHRSHINWEIS	sf	s	s					sf	F	b2											FR	FR	FR	FR N	
Schwandorf Gymnasium	—	—	50	—	—	—	—	—	—	—	—	15	—	—	—	—	—	—	—	—	—	—	—	—	
- Bahnhof	35	40	≲	—	—	17	—	17	—	17	17	—	19	—	17	—	17	—	17	—	—	—	—	—	—
- Einkaufszentrum	36	41	≲	—	—	18	—	18	—	18	18	—	20	—	18	—	18	—	18	—	—	—	—	—	—
- Adenauer Brücke	37	42	54	—	—	19	—	19	—	19	19	—	21	—	19	—	19	—	19	—	—	—	—	—	—
- Gh. Regensbg. Hof	38	43	55	—	—	20	—	20	—	20	20	—	22	—	20	—	20	—	20	—	—	—	—	—	—
Dachelhofen Abzw.	40	45	56	—	—	22	—	22	—	22	22	—	24	—	22	—	22	—	22	—	—	—	—	—	—
Zielheim Weidenweg	45	50	02	—	—	27	—	27	—	27	27	—	29	—	27	—	27	—	27	—	—	—	—	—	—
- Gasthof Weiß	46	51	03	—	—	28	—	28	—	28	28	—	30	—	28	—	28	—	28	—	—	—	—	—	—
Klardorf Abzw. Bahnhof	47	52	04	—	—	29	—	29	—	29	29	—	31	—	29	—	29	—	29	—	—	—	—	—	—
Katzdorf Raiffeisenbank	51	56	07	—	—	33	—	33	—	33	33	—	35	—	33	—	33	—	33	—	—	—	—	—	—
Teublitz Nord	54	59	09	—	—	36	—	36	—	36	36	—	38	—	36	—	36	—	36	—	—	—	—	—	—
- Rathaus	56	01	10	—	—	38	—	38	—	38	38	—	40	—	38	—	38	—	38	—	—	—	—	—	—
Saltendorf Hauptstraße	58	03	13	—	—	40	—	40	—	40	40	—	42	—	40	—	40	—	40	—	—	—	—	—	—
Wölland	00	05	14	—	—	42	—	42	—	42	42	—	44	—	42	—	42	—	42	—	—	—	—	—	—
Burglengenfeld Naabbrücke	01	06	15	—	—	43	—	43	—	43	43	—	45	—	43	—	43	—	43	—	—	—	—	—	—
- Rathaus	02	07	16	—	—	44	—	44	—	44	44	—	46	22	44	—	44	—	44	—	—	—	—	—	—
- Naabtalpark	≲	10	≲	—	—	≲	—	≲	—	49	49	—	≲	≲	≲	—	≲	—	≲	—	—	—	—	—	—
- Sparkasse	03	13	17	—	—	45	—	45	—	52	52	—	47	24	45	—	45	—	45	—	—	—	—	—	—
- Elektro Koller	04	14	≲	—	—	46	—	46	—	53	53	—	48	≲	46	—	46	—	46	—	—	—	—	—	—
- Gymnasium	05	16	21	—	—	47	—	47	—	54	54	—	49	≲	47	—	47	—	47	—	—	—	—	—	—
Maxhütte-Haidhof Koppenl.	08	18	23	—	—	50	—	50	—	57	57	—	52	≲	50	—	50	—	50	—	—	—	—	—	—
- E.-Gstettenbauer-Straße	10	20	23	—	—	52	—	52	—	59	59	—	54	≲	52	—	52	—	52	—	—	—	—	—	—
- Rathaus	11	21	24	—	—	53	—	53	—	00	00	—	55	≲	53	—	53	—	53	—	—	—	—	—	—
- Grundschule	13	23	≲	—	—	≲	—	≲	—	02	02	—	≲	≲	55	—	≲	—	≲	—	—	—	—	—	—
Am Deglhof	≲	≲	25	—	—	≲	—	≲	—	≲	≲	—	57	≲	≲	—	≲	—	≲	—	—	—	—	—	—
Maxhütte-Haidhof Sportheim	14	24	≲	—	—	54	—	54	—	03	03	—	59	≲	56	—	54	—	54	—	—	—	—	—	—
- kath. Kirche	15	25	≲	—	—	55	—	55	—	04	04	—	00	≲	57	—	55	—	55	—	—	—	—	—	—
- Bahnhof	16	26	≲	—	—	56	—	56	—	05	05	—	01	≲	58	—	56	—	56	—	—	—	—	—	—
- Eisenbahnbrücke	17	27	≲	—	—	57	—	57	—	06	06	—	02	≲	59	—	57	—	57	—	—	—	—	—	—

Ibenthann	19	29	≲	—	—	59	—	59	—	08	08	—	04	≲	01	—	59	—	59	—	—	—	—	—	—
Leonberg Am Schießlhang	20	30	≲	—	—	00	—	00	—	09	09	—	05	≲	02	—	00	—	00	—	—	—	—	—	—
- Schlossplatz	21	31	≲	—	—	01	—	01	—	10	10	—	06	≲	03	—	01	—	01	—	—	—	—	—	—
Roßbach Abzweigung	22	32	≲	—	—	02	—	02	—	11	11	—	07	≲	04	—	02	—	02	—	—	—	—	—	—
Ponholz Siedlung	23	33	29	—	—	03	—	03	—	12	12	—	08	≲	05	—	03	—	03	—	—	—	—	—	—
- Gasthof Alte Post	24	34	29	—	—	04	—	04	—	13	13	—	09	31	06	—	04	—	04	—	—	—	—	—	—
- Industriepark	24	34	29	—	—	04	—	04	—	13	13	—	09	≲	06	—	04	—	04	—	—	—	—	—	—
Hagenau	25	35	30	—	—	05	—	05	—	14	14	—	10	≲	07	—	05	—	05	—	—	—	—	—	—
Diesenbach Abzweigung	27	37	32	—	—	07	—	07	—	16	16	—	12	≲	09	—	07	—	07	—	—	—	—	—	—
- Siedlung	≲	≲	≲	—	48	≲	—	≲	—	≲	≲	34	≲	≲	≲	—	≲	—	≲	—	—	—	—	—	—
- Buchenloher Str.	≲	≲	≲	—	51	≲	—	≲	—	≲	≲	37	≲	≲	≲	—	≲	—	≲	—	—	—	—	—	—
Regenstauf Straßäcker	≲	≲	≲	—	≲	≲	—	≲	—	≲	≲	38	≲	≲	≲	—	≲	—	≲	—	—	—	—	—	—
- Beethovenstraße	≲	≲	≲	39	≲	≲	39	≲	39	≲	≲	39	≲	39	≲	39	≲	39	≲	39	10	10	10	40	45
- Am Grasigen Weg	29	39	34	40	52	09	40	09	40	18	18	40	14	40	11	40	09	40	09	40	11	11	11	41	46
- Regenbrücke	30	40	35	41	53	10	41	10	41	19	19	41	15	41	12	41	10	41	10	41	12	12	12	42	47
- Post	32	42	37	43	55	12	43	12	43	21	21	43	17	43	13	43	12	43	12	43	14	14	14	44	49
- Schulzentrum	≲	≲	≲	≲	≲	≲	≲	≲	≲	≲	22	≲	≲	≲	≲	≲	≲	≲	≲	≲	≲	≲	≲	≲	≲
- Bayernstr.	34	44	39	45	57	14	45	14	45	23	30	45	19	45	16	45	14	45	13	44	15	15	15	45	50
Abzw. Sandheim	37	47	≲	≲	≲	17	≲	17	≲	26	33	≲	22	≲	19	≲	17	≲	15	46	17	17	17	47	52
Laub Lerchenbuckl	38	48	≲	≲	≲	18	≲	18	≲	27	34	≲	23	≲	20	≲	18	≲	16	47	18	18	18	48	53
- Ortsmitte	39	49	≲	≲	≲	19	≲	19	≲	28	35	≲	24	≲	21	≲	19	≲	16	47	18	18	18	48	53
Zeitlarn Abzw. Regendorf	41	51	≲	≲	≲	21	≲	21	≲	30	37	≲	26	≲	23	≲	21	≲	17	48	19	19	19	49	54
Zeitlarn Hochstetten	42	52	≲	≲	≲	22	≲	22	≲	31	38	≲	27	≲	24	≲	22	≲	18	49	20	20	20	50	55
Neuhof Gem. Zeitlarn	≲	≲	41	47	59	≲	47	≲	47	≲	≲	47	≲	47	≲	47	≲	47	≲	≲	≲	≲	≲	≲	≲
Zeitlarn Siedlung	43	53	43	49	01	23	49	23	49	32	39	49	28	49	25	49	23	49	19	50	21	21	21	51	56
- Ortsmitte	44	54	44	50	02	24	50	24	50	33	40	50	29	50	26	50	24	51	20	51	22	22	22	52	57
- Abzw. Ödenthal	45	55	45	51	03	25	51	25	51	34	41	51	30	51	27	51	25	52	21	52	23	23	23	53	58
Rgbg. Gallingkofen/Hochmuth	49	59	49	55	07	29	55	29	55	38	45	55	34	55	31	55	29	56	25	56	27	27	27	57	02
- Nordgaustraße	53	03	53	59	11	33	59	33	59	42	49	59	38	59	35	59	33	59	28	59	30	30	30	00	05
- Donaustaufer Straße	54	04	54	00	12	34	00	34	00	43	50	00	39	00	36	00	34	00	29	00	31	31	31	01	06
- Weichs-DEZ	55	05	55	01	13	35	01	35	01	44	51	01	40	01	37	01	35	01	30	01	32	32	32	02	07
- Weißenburgstr.	57	07	57	03	15	37	03	37	03	46	53	03	42	03	39	03	37	02	31	02	33	33	33	03	08
- Stobäusplatz	59	09	59	05	17	39	05	39	05	48	55	05	43	05	41	05	39	03	32	03	34	34	34	04	09
- Ernst-Reuter-Platz	01	11	01	07	19	41	07	41	07	50	57	07	45	07	43	07	41	04	33	04	35	35	35	05	10
- Hauptbahnhof	03	13	03	09	21	43	09	43	09	52	59	09	47	09	45	09	43	06	35	06	37	37	37	07	12

≲F = nur freitags und an schulfreien Tagen
b2 = nur montags bis donnerstags an Schultagen
sf = nur an schulfreien Tagen
s = nur an Schultagen
FR = nur freitags
N = RVV-Nachtschwärmer; zusätzlich Nachtzuschlag von 1,00 Euro je Ticket

Linie 41

Regensburg Hauptbahnhof - Zeitlarn - Regenstauf - Burglengenfeld - Teublitz - Schwandorf

Montag - Freitag	5	6							7				8		9		10		11			12				13				15
VERKEHRSHINWEIS		s		s	s	sf	s	s	sf	s	sf	s						fö1		s	fö2		A	sn		s				
Regensburg Hauptbahnhof	—	20	10	10	—	—	—	—	35	40	00	00	—	40	10	40	10	40	10	40	10	20	40	10	15	—	40	09	10	15	40	
- Ernst-Reuter-Platz	—	21	≲	11	—	—	—	—	36	41	01	01	—	41	11	41	11	41	11	41	11	21	41	11	16	—	42	11	12	17	42	
- Stobäusplatz	—	23	≲	13	—	—	—	—	38	43	03	03	—	43	13	43	13	43	13	43	13	23	43	13	18	—	44	13	14	19	44	
- Weißenburgstr.	—	25	≲	15	—	—	—	—	40	45	05	05	—	45	15	45	15	45	15	45	15	25	45	15	20	—	46	15	16	21	46	
- Weichs-DEZ	—	27	≲	17	—	—	—	—	42	47	07	07	—	47	17	47	17	47	17	47	17	27	47	17	22	—	48	17	18	23	48	
- Donaustaufer Straße	—	28	≲	18	—	—	—	—	43	48	08	08	—	48	18	48	18	48	18	48	18	28	48	18	23	—	50	19	19	24	50	
- Nordgaustraße	—	30	≲	20	—	—	—	—	45	50	10	10	—	50	20	50	20	50	20	50	20	30	50	20	25	—	52	21	21	26	52	
- Sallern Schule	—	32	≲	22	—	—	—	—	47	52	12	12	—	52	22	52	22	52	22	52	22	32	52	22	27	—	54	23	23	28	54	
Zeitlarn Ortsmitte	—	38	≲	28	—	—	—	—	54	58	18	18	—	58	28	58	28	58	28	58	28	38	58	28	33	—	00	29	29	34	00	
- Siedlung	—	39	≲	29	—	—	—	—	55	59	19	19	19	59	29	59	29	59	29	59	29	39	59	29	34	—	01	30	30	35	01	
Zeitlarn Hochstetten	—	40	≲	≲	—	—	—	—	57	00	≲	20	20	00	≲	00	≲	00	≲	00	≲	40	00	≲	35	—	02	≲	≲	36	02	
Laub Ortsmitte	—	42	≲	≲	—	—	—	—	00	02	≲	22	22	02	≲	02	≲	02	≲	02	≲	42	02	≲	37	—	04	≲	≲	38	04	
Abzw. Sandheim	—	44	≲	≲	—	—	—	—	02	04	≲	24	24	04	≲	04	≲	04	≲	04	≲	44	04	≲	39	—	06	≲	≲	40	06	
Regenstauf Benzstr.	—	49	≲	35	—	—	—	—	≲	≲	≲	≲	≲	≲	≲	≲	≲	≲	≲	≲	≲	≲	≲	≲	≲	—	≲	≲	≲	≲	≲	
- Gutenbergstr.	—	51	≲	37	—	—	—	—	≲	≲	≲	≲	≲	≲	≲	≲	≲	≲	≲	≲	≲	≲	≲	≲	≲	—	≲	≲	≲	≲	≲	
- Gutenbergstr. Wendeplatz	—	52	≲	38	—	—	—	—	≲	≲	≲	≲	≲	≲	≲	≲	≲	≲	≲	≲	≲	≲	≲	≲	≲	—	≲	≲	≲	≲	≲	
- Bayernstr.	—	55	≲	41	—	—	—	—	06	07	23	27	27	07	33	07	33	07	33	07	33	46	08	33	42	—	09	34	34	43	09	
- Schulzentrum	—	≲	≲	≲	—	—	—	—	≲	≲	30	≲	34	≲	≲	≲	≲	≲	≲	≲	≲	≲	≲	≲	≲	—	≲	≲	≲	≲	≲	
- Post	—	56	≲	42	—	—	—	05	07	08	33	28	37	08	34	08	34	08	34	08	34	47	09	34	43	—	10	35	35	44	10	
- Regenbrücke	—	58	≲	44	—	—	—	07	09	10	36	30	39	10	36	10	36	10	36	10	36	≲	11	36	45	—	12	37	37	46	12	
- Beethovenstraße	—	≲	≲	46	—	—	—	≲	≲	≲	≲	32	41	≲	38	≲	38	≲	38	≲	38	≲	≲	38	≲	—	≲	39	39	≲	≲	
- Am Grasigen Weg	—	59	≲	≲	—	—	—	08	10	11	37	—	—	11	—	11	—	11	—	11	—	≲	13	—	46	—	13	—	—	≲	13	
- Lohstraße	—	≲	≲	≲	—	—	—	≲	≲	≲	≲	—	—	≲	—	≲	—	≲	—	≲	—	49	≲	—	≲	—	≲	—	—	≲	≲	
- Valentinsbad	—	≲	≲	≲	—	—	—	≲	≲	≲	≲	—	—	≲	—	≲	—	≲	—	≲	—	50	≲	—	≲	—	≲	—	—	≲	≲	
Diesenbach Siedlung	—	≲	≲	51	—	—	—	≲	≲	≲	≲	—	—	≲	—	≲	—	≲	—	≲	—	≲	≲	—	≲	—	≲	—	—	48	≲	
- Abzw. Diesenbach	—	00	≲	—	—	—	—	11	12	12	≲	—	—	12	—	12	—	12	—	12	—	≲	14	—	47	—	14	—	—	—	14	
Hagenau	—	01	40	—	—	—	—	12	13	13	≲	—	—	13	—	13	—	13	—	13	—	≲	16	—	48	—	15	—	—	—	15	
Kleinramspau	—	≲	—	—	—	—	—	≲	≲	≲	≲	—	—	≲	—	≲	—	≲	—	≲	—	52	≲	—	≲	—	≲	—	—	—	≲	
Ramspau Leonb. Str.	—	≲	—	—	—	—	—	≲	≲	≲	≲	—	—	≲	—	≲	—	≲	—	≲	—	54	≲	—	≲	—	≲	—	—	—	≲	
Ponholz Industriepark	—	01	—	—	—	—	—	≲	15	13	≲	—	—	13	—	13	—	13	—	13	—	≲	18	—	48	—	15	—	—	—	15	

- Gasthof Alte Post	—	02	—	—	—	—	15	16	14	40	—	—	14	—	14	—	14	—	14	—	≲	19	—	49	—	16	—	—	—	16
Roßbach Abzweigung	—	04	—	—	35	—	38	≲	18	16	≲	—	—	16	—	16	—	16	—	16	—	57	21	—	51	—	18	—	—	—	18
Leonberg Schlossplatz	—	05	—	—	36	—	39	≲	19	17	≲	—	—	17	—	17	—	17	—	17	—	02	22	—	52	—	19	—	—	—	19
Maxhütte-H. Eisenbahnbr.	—	08	—	—	39	—	42	≲	22	20	≲	—	—	20	—	20	—	20	—	20	—	05	25	—	55	—	22	—	—	—	22
- Bahnhof	—	09	—	—	40	—	43	≲	23	21	≲	—	—	21	—	21	—	21	—	21	—	09	26	—	56	—	23	—	—	—	23
- Sportheim	—	11	—	—	42	—	45	≲	25	23	≲	—	—	23	—	23	—	23	—	23	—	11	28	—	58	—	25	—	—	—	25
- Grundschule	—	≲	—	—	≲	—	≲	≲	≲	≲	≲	—	—	25	—	≲	—	25	—	25	—	≲	≲	—	≲	—	≲	—	—	—	27
- Rathaus	—	12	—	—	43	—	46	≲	27	24	≲	—	—	26	—	24	—	26	—	26	—	12	29	—	59	—	26	—	—	—	28
- E.-Gstettenbauer-Straße	—	13	—	—	44	—	47	≲	29	25	≲	—	—	27	—	25	—	27	—	27	—	13	30	—	00	—	27	—	—	—	29
- Koppenlohe	—	14	—	—	45	—	48	≲	30	26	≲	—	—	28	—	26	—	28	—	28	—	14	31	—	01	—	28	—	—	—	30
Burglengenfeld Naabtalpark	—	≲	—	—	≲	—	≲	≲	≲	≲	≲	—	—	≲	—	≲	—	≲	—	≲	—	≲	≲	—	≲	04	≲	—	—	—	≲
- Gymnasium	—	≲	—	—	≲	—	≲	24	33	≲	49	—	—	≲	—	≲	—	31	—	31	—	17	34	—	05	11	31	—	—	—	≲
- Am Hirtberg	—	17	—	—	48	—	51	≲	≲	29	≲	—	—	31	—	29	—	≲	—	≲	—	≲	≲	—	≲	≲	≲	—	—	—	33
- Sparkasse	—	20	—	—	51	—	54	27	37	32	52	—	—	34	—	32	—	34	—	34	—	22	37	—	09	14	34	—	—	—	36
- Naabtalpark	—	≲	—	—	≲	—	≲	≲	42	≲	≲	—	—	≲	—	≲	—	≲	—	≲	—	≲	≲	—	≲	≲	≲	—	—	—	≲
- Rathaus	00	22	—	—	53	56	56	29	47	34	54	—	—	36	—	34	—	36	—	36	—	24	39	—	11	16	36	—	—	—	38
- Naabbrücke	01	23	—	—	54	57	57	—	48	35	55	—	—	37	—	35	—	37	—	37	—	25	40	—	≲	16	37	—	—	—	39
Pottenstetten Kirche	≲	≲	—	—	≲	≲	≲	—	≲	≲	≲	—	—	≲	—	≲	—	≲	—	≲	—	≲	≲	—	19	≲	≲	—	—	—	≲
Mühlberg bei Burgl.	≲	≲	—	—	≲	≲	≲	—	≲	≲	≲	—	—	≲	—	≲	—	≲	—	≲	—	≲	≲	—	24	≲	≲	—	—	—	≲
Wölland	02	24	—	—	55	58	58	—	49	36	56	—	—	38	—	36	—	38	—	38	—	26	41	—	—	17	38	—	—	—	40
Saltendorf Hauptstraße	04	26	—	—	57	00	00	—	51	38	58	—	—	40	—	38	—	40	—	40	—	28	43	—	—	18	40	—	—	—	42
Teublitz Rathaus	06	28	—	—	59	02	02	—	53	40	00	—	—	42	—	40	—	42	—	42	—	30	45	—	—	20	42	—	—	—	44
Bömmerlschlag	08	31	—	—	02	04	05	—	56	43	—	—	—	45	—	43	—	45	—	45	—	32	49	—	—	22	45	—	—	—	47
Premberg Brücke	≲	≲	—	—	≲	≲	≲	—	≲	≲	—	—	—	≲	—	≲	—	≲	—	≲	—	≲	≲	—	—	23	≲	—	—	—	≲
Münchshofen Ortsmitte	≲	≲	—	—	≲	≲	≲	—	≲	≲	—	—	—	≲	—	≲	—	≲	—	≲	—	≲	≲	—	—	25	≲	—	—	—	≲
Katzdorf Raiffeisenbank	09	33	—	—	04	06	07	—	58	45	—	—	—	47	—	45	—	47	—	47	—	33	51	—	—	30	47	—	—	—	49
Klardorf Abzw. Bahnhof	12	37	—	—	08	09	11	—	02	49	—	—	—	51	—	49	—	51	—	51	—	36	55	—	—	33	51	—	—	—	53
Zielheim Gasthof Weiß	13	38	—	—	09	10	12	—	03	50	—	—	—	52	—	50	—	52	—	52	—	37	56	—	—	34	52	—	—	—	54
Dachelhofen Abzw.	18	44	—	—	15	15	18	—	09	56	—	—	—	58	—	56	—	58	—	58	—	42	02	—	—	40	58	—	—	—	00
Schwand. Gh. Rgbg. Hof	20	46	—	—	17	16	20	—	11	58	—	—	—	00	—	58	—	00	—	00	—	43	04	—	—	42	00	—	—	—	02
- Adenauer Brücke	21	47	—	—	18	18	21	—	12	59	—	—	—	01	—	59	—	01	—	01	—	44	05	—	—	44	01	—	—	—	03
- Gymnasium	≲	≲	—	—	23	21	≲	—	≲	≲	—	—	—	≲	—	≲	—	≲	—	≲	—	46	≲	—	—	≲	≲	—	—	—	≲
- Einkaufszentrum	22	48	—	—	≲	—	22	—	13	00	—	—	—	02	—	00	—	02	—	02	—	—	06	—	—	45	02	—	—	—	04
- Bahnhof	23	49	—	—	29	—	23	—	14	01	—	—	—	03	—	01	—	03	—	03	—	—	07	—	—	46	03	—	—	—	05

sf = nur an schulfreien Tagen
s = nur an Schultagen
A = Bus fährt weiter nach Amberg

fö1 = donnerstags an Schultagen über Leonberg Förderschule
n = verkehrt am 24.10.,23.12.14 & 13.02.,27.03. und 22.05.15 um 11:25 Uhr, sowie am 31.07.15 um 10:25 Uhr ab Naabtalpark

fö2 = an Schultagen über Leonberg Förderschule

Linie 41

Regensburg Hauptbahnhof - Zeitlarn - Regenstauf - Burglengenfeld - Teublitz - Schwandorf

Montag - Freitag	14		15		16				17		18				19		20		21		22		23	0	1
VERKEHRSHINWEIS																			FR		FR			FR	FR N
Regensburg Hauptbahnhof	10	40	10	40	00	10	20	40	10	40	10	15	40		10	40	10	40	10	40	40			10	10
- Ernst-Reuter-Platz	12	42	12	42	02	12	22	42	12	42	12	17	42		11	41	11	41	11	41	41			11	11
- Stobäusplatz	14	44	14	44	04	14	24	44	14	44	14	19	44		13	43	13	43	13	43	43			13	13
- Weißenburgstr.	16	46	16	46	06	16	26	46	16	46	16	21	46		15	45	15	45	15	45	45			15	15
- Weichs-DEZ	18	48	18	48	08	18	28	48	18	48	18	23	48		17	47	17	47	17	47	47			17	17
- Donaustaufer Straße	19	50	19	50	10	20	30	50	20	50	19	25	50		18	48	18	48	18	48	48			18	18
- Nordgaustraße	21	52	21	52	12	22	32	52	22	52	21	27	52		20	50	20	50	20	50	50			20	20
- Hans-Herrmann-Schule	≤	≤	≤	≤	≤	≤	≤	≤	≤	≤	≤	≤	≤		≤	≤	≤	≤	≤	≤	≤			≤	21
- Lechstraße	≤	≤	≤	≤	≤	≤	≤	≤	≤	≤	≤	≤	≤		≤	≤	≤	≤	≤	≤	≤			≤	22
- Memeler Straße	≤	≤	≤	≤	≤	≤	≤	≤	≤	≤	≤	≤	≤		≤	≤	≤	≤	≤	≤	≤			≤	23
- Dolomitenstraße	≤	≤	≤	≤	≤	≤	≤	≤	≤	≤	≤	≤	≤		≤	≤	≤	≤	≤	≤	≤			≤	24
- Argonnenstraße	≤	≤	≤	≤	≤	≤	≤	≤	≤	≤	≤	≤	≤		≤	≤	≤	≤	≤	≤	≤			≤	25
- Pommernstraße	≤	≤	≤	≤	≤	≤	≤	≤	≤	≤	≤	≤	≤		≤	≤	≤	≤	≤	≤	≤			≤	26
- Berliner Straße	≤	≤	≤	≤	≤	≤	≤	≤	≤	≤	≤	≤	≤		≤	≤	≤	≤	≤	≤	≤			≤	26
- Kötztinger Straße	≤	≤	≤	≤	≤	≤	≤	≤	≤	≤	≤	≤	≤		≤	≤	≤	≤	≤	≤	≤			≤	27
- Sallern Schule	23	54	23	54	14	24	34	54	24	54	23	29	54		22	52	22	52	22	52	52			22	≤
Zeitlarn Ortsmitte	29	00	29	00	20	30	40	00	30	00	29	35	00		28	58	28	58	28	58	58			28	32
- Siedlung	30	01	30	01	21	31	41	01	31	01	30	36	01		29	58	29	58	29	58	58			28	32
Zeitlarn Hochstetten	≤	02	≤	02	22	≤	≤	02	≤	02	≤	37	02		≤	59	≤	59	≤	59	59			29	33
Laub Ortsmitte	≤	04	≤	04	24	≤	≤	04	≤	04	≤	39	04		≤	01	≤	01	≤	01	01			31	35
Abzw. Sandheim	≤	06	≤	06	26	≤	≤	06	≤	06	≤	41	06		≤	02	≤	02	≤	02	02			32	36
Regenstauf Bayernstr.	34	09	34	09	29	35	45	09	35	09	34	44	09		33	05	33	05	33	05	05			35	39
- Post	35	10	35	10	30	36	46	10	36	10	35	45	10		34	06	34	06	34	06	06			36	40
- Regenbrücke	37	12	37	12	32	38	48	12	38	12	37	47	12		36	08	36	08	36	08	08			38	42
- Beethovenstraße	39	≤	39	≤	≤	40	≤	≤	40	≤	39	≤	≤		38	10	≤	10	38	10	10			40	44
- Am Grasigen Weg	—	13	—	13	≤	—	49	13	41	13	—	48	13		—	—	37	—	39	—	—			—	—
Diesenbach Siedlung	—	≤	—	≤	34	—	≤	≤	≤	≤	—	≤	≤		—	—	≤	—	≤	—	—			—	—
- Abzw. Diesenbach	—	14	—	14	—	—	50	14	42	14	—	49	14		—	—	38	—	40	—	—			—	—
Hagenau	—	15	—	15	—	—	51	15	43	15	—	50	15		—	—	39	—	41	—	—			—	—

Ponholz Industriepark	—	15	—	15	—	—	51	15	43	15	—	50	15	—	—	39	—	41	—	—	—	—
- Gasthof Alte Post	—	16	—	16	—	—	52	16	44	16	—	51	16	—	—	40	—	42	—	—	—	—
Roßbach Abzweigung	—	18	—	18	—	—	54	18	46	18	—	53	18	—	—	42	—	44	—	—	—	—
Leonberg Schlossplatz	—	19	—	19	—	—	55	19	47	19	—	54	19	—	—	43	—	45	—	—	—	—
Maxhütte-H. Eisenbahnbr.	—	22	—	22	—	—	58	22	50	22	—	57	22	—	—	46	—	48	—	—	—	—
- Bahnhof	—	23	—	23	—	—	59	28	51	23	—	58	23	—	—	47	—	49	—	—	—	—
- Sportheim	—	25	—	25	—	—	01	30	53	25	—	00	25	—	—	49	—	51	—	—	—	—
- Grundschule	—	≲	—	27	—	—	≲	33	≲	≲	—	≲	≲	—	—	≲	—	≲	—	—	—	—
- Rathaus	—	26	—	28	—	—	02	35	54	26	—	01	26	—	—	50	—	52	—	—	—	—
- E.-Gstettenbauer-Straße	—	27	—	29	—	—	03	36	55	27	—	02	27	—	—	51	—	53	—	—	—	—
- Koppenlohe	—	28	—	30	—	—	04	37	56	28	—	03	28	—	—	52	—	54	—	—	—	—
Burglengenf. Gymnasium	—	35	—	≲	—	—	07	≲	≲	≲	—	≲	≲	—	—	≲	—	≲	—	—	—	—
- Am Hirtberg	—	≲	—	33	—	—	≲	40	59	31	—	06	31	—	—	55	—	57	—	—	—	—
- Sparkasse	—	38	—	36	—	—	10	43	02	34	—	09	34	—	—	58	—	00	—	—	—	—
- Naabtalpark	—	43	—	≲	—	—	≲	≲	≲	≲	—	≲	≲	—	—	≲	—	≲	—	—	—	—
- Rathaus	—	48	—	38	—	—	12	45	04	36	—	11	36	—	—	00	—	02	—	—	—	—
- Naabbrücke	—	49	—	39	—	—	—	46	05	37	—	12	37	—	—	01	—	03	—	—	—	—
Wölland	—	50	—	40	—	—	—	47	06	38	—	13	38	—	—	02	—	04	—	—	—	—
Saltendorf Hauptstraße	—	52	—	42	—	—	—	49	08	40	—	15	40	—	—	04	—	06	—	—	—	—
Teublitz Rathaus	—	56	—	44	—	—	—	51	10	42	—	17	42	—	—	06	—	08	—	—	—	—
Bömmerlschlag	—	59	—	47	—	—	—	54	—	45	—	—	—	—	—	—	—	—	—	—	—	—
Katzdorf Raiffeisenbank	—	01	—	49	—	—	—	56	—	47	—	—	—	—	—	—	—	—	—	—	—	—
Klardorf Abzw. Bahnhof	—	05	—	53	—	—	—	00	—	51	—	—	—	—	—	—	—	—	—	—	—	—
Zielheim Gasthof Weiß	—	06	—	54	—	—	—	01	—	52	—	—	—	—	—	—	—	—	—	—	—	—
Dachelhofen Abzw.	—	12	—	00	—	—	—	07	—	58	—	—	—	—	—	—	—	—	—	—	—	—
Schwand. Gh. Rgbg. Hof	—	14	—	02	—	—	—	09	—	00	—	—	—	—	—	—	—	—	—	—	—	—
- Adenauer Brücke	—	15	—	03	—	—	—	10	—	01	—	—	—	—	—	—	—	—	—	—	—	—
- Einkaufszentrum	—	16	—	04	—	—	—	11	—	02	—	—	—	—	—	—	—	—	—	—	—	—
- Bahnhof	—	17	—	05	—	—	—	12	—	03	—	—	—	—	—	—	—	—	—	—	—	—

FR = nur freitags N = RVV-Nachtschwärmer; zusätzlich Nachtzuschlag von 1,00 Euro je Ticket

Linie 42 (Eitlbrunn/Steinsberg) - Kallmünz - Burglengenfeld - Regenstauf - Zeitlarn - Regensburg Hauptbahnhof

Montag - Freitag								
VERKEHRSHINWEIS		sv	s	sf		sv	sf	s
Eitlbrunn Kirche	—	06.55	—	07.11	—	—	—	—
Steinsberg Ortsmitte	—	06.56	06.56	07.13	—	—	—	—
- Gh. Rinner	—	06.57	≲	≲	—	—	—	—
Hohenwarth bei Steinsberg	—	06.58	≲	≲	—	—	—	—
Buchenlohe	—	06.59	≲	≲	—	—	—	—
Trischlberg	—	07.00	≲	≲	—	—	—	—
Hohenwarth bei Wolfsegg	—	≲	07.00	07.17	—	—	—	—
Wall Gem. Wolfsegg	—	≲	07.02	07.18	—	—	—	—
Stetten Wolfsegger Str.	—	≲	07.04	07.19	—	—	—	—
- Kieferstraße	—	≲	07.05	≲	—	—	—	—
Sillen	—	≲	07.08	≲	—	—	—	—
Wolfsegg Ortsmitte	—	≲	07.10	07.20	—	—	—	—
Mühlschlag	—	≲	07.16	07.22	—	—	—	—
Stöcklhof	—	≲	07.17	07.23	—	—	—	—
Krachenhausen	—	≲	07.18	07.24	—	—	—	—
Holzheim Ost	—	07.02	≲	≲	—	—	—	—
- Post	—	07.04	≲	≲	—	—	—	—
Kallmünz Holzheimer Straße	—	07.06	≲	≲	—	—	—	—
- Schule	—	07.15	07.23	≲	—	13.23	—	—
- Friedhofplatz	06.25	07.14	07.25	07.25	09.00	13.21	14.45	16.00
- Dabeck	06.26	07.16	≲	07.26	09.01	13.24	14.46	16.01
Fischbach	06.28	07.09	≲	≲	09.03	13.26	14.48	16.03
Abzw. Schirndorf	06.30	07.10	07.35	≲	09.05	13.28	14.50	16.05
Abzw. Greinhof	06.32	07.19	07.37	07.32	09.07	13.30	14.52	16.07
Burglengenfeld Am Kreuzberg	06.34	07.21	07.39	07.34	09.09	13.32	14.54	16.09
- Krankenhaus	06.35	07.22	07.40	07.35	09.10	13.33	14.55	16.10
- Realschule	06.36	07.23	07.41	07.36	09.11	13.34	14.56	16.11
- Regensburger Straße	06.37	07.24	≲	07.37	09.12	13.35	14.57	16.12
- Sparkasse	06.38	07.25	≲	07.38	09.13	13.36	14.58	16.13
- Galgenberg	06.39	07.26	≲	07.39	09.14	13.37	14.59	16.15

- Gymnasium	≲	07.27	07.45	≲	≲	13.38	≲	16.23
- Naabtalpark	≲	≲	07.51	≲	≲	≲	≲	≲
Abzw. Roding	06.41	07.30	—	07.41	09.16	13.39	15.01	16.25
Abzw. Roßbergeröd	06.43	07.32	—	07.43	09.18	13.41	15.03	16.27
Ponholz Gasthof Söllner	06.45	07.34	—	07.45	09.20	13.43	15.05	16.29
Pirkensee	06.48	07.37	—	07.48	09.23	13.46	15.08	16.32
Ponholz Gasthof Alte Post	06.51	07.40	—	07.51	09.26	13.49	15.11	16.35
- Industriepark	06.52	07.41	—	07.52	09.27	13.50	15.12	16.36
Hagenau	06.53	07.42	—	07.53	09.28	13.51	15.13	16.37
Diesenbach Abzweigung	06.55	07.44	—	07.55	09.30	13.53	15.15	16.40
Regenstauf Am Grasigen Weg	06.56	07.45	—	07.56	09.31	13.54	15.16	16.41
- Regenbrücke	06.57	07.46	—	07.57	09.32	13.55	15.17	16.43
- Post	06.58	07.47	—	07.58	09.33	13.56	15.18	16.45
- Bayernstr.	06.59	07.48	—	07.59	09.34	13.57	15.19	16.46
Brennthal	07.00	07.49	—	08.00	09.35	13.58	15.20	16.47
Neuhof Gem. Zeitlarn	07.01	07.50	—	08.01	09.36	13.59	15.21	16.48
Zeitlarn Siedlung	07.02	07.51	—	08.02	09.37	14.00	15.22	16.49
- Ortsmitte	07.03	07.52	—	08.03	09.38	14.01	15.23	16.50
- Abzw. Odenthal	07.04	07.53	—	08.04	09.39	14.02	15.24	16.51
Rgbg. Gallingkofen/Hochmuth	07.08	07.57	—	08.08	09.43	14.06	15.28	A16.54
- Sallern Schule	07.10	07.59	—	08.10	09.45	14.08	15.30	A16.56
- Nordgaustraße	07.12	08.01	—	08.12	09.47	14.10	15.32	A16.57
- Donaustaufer Straße	07.13	08.02	—	08.13	09.48	14.11	15.33	A16.58
- Weichs-DEZ	07.14	08.03	—	08.14	09.49	14.12	15.34	A16.59
- Weißenburgstr.	07.16	08.05	—	08.16	09.51	14.14	15.36	A17.00
- Stobäusplatz	07.18	08.07	—	08.18	09.53	14.16	15.38	A17.01
Landshuter Straße/Klier	07.20	08.09	—	08.20	09.55	14.18	15.40	A17.03
Hauptbahnhof	07.23	08.12	—	08.23	09.58	14.21	15.43	17.05
- Von-Müller-Gymnasium	—	08.17	—	—	—	—	—	—

sf = nur an schulfreien Tagen s = nur an Schultagen A = hält nur zum Aussteigen v = Bus fährt Haltestellen in anderer Reihenfolge an

Linie 42

Regensburg Hauptbahnhof - Zeitlarn - Regenstauf - Burglengenfeld - Kallmünz (- Hohenwarth/Eitlbrunn)

Montag - Freitag												
VERKEHRSHINWEIS	s	sf	sv		svFv	svFv		b2v	sv	sfv		
Rgbg Von-Müller-Gymnasium	—	—	—	—	—	—	—	—	16.05	—	—	—
- Hauptbahnhof	10.00	10.00	—	12.00	—	—	13.30	—	16.10	16.10	17.10	18.30
- Dachauplatz	10.02	10.02	—	12.02	—	—	13.32	—	16.12	16.12	17.12	18.32
- Ostengasse	10.04	10.04	—	12.04	—	—	13.34	—	16.14	16.14	17.14	18.34
- Weißenburgstr.	10.05	10.05	—	12.05	—	—	13.35	—	16.15	16.15	17.15	18.35
- Weichs-DEZ	10.06	10.06	—	12.06	—	—	13.36	—	16.16	16.16	17.16	18.36
- Donaustaufer Straße	10.07	10.07	—	12.07	—	—	13.37	—	16.17	16.17	17.17	18.37
- Nordgaustraße	10.08	10.08	—	12.08	—	—	13.38	—	16.18	16.18	17.18	18.38
- Gallingkofen/Hochmuth	10.11	10.11	—	12.11	—	—	13.41	—	16.21	16.21	17.21	18.41
Zeitlarn Abzw. Ödenthal	10.14	10.14	—	12.14	—	—	13.44	—	16.24	16.24	17.24	18.44
- Ortsmitte	10.15	10.15	—	12.15	—	—	13.45	—	16.25	16.25	17.25	18.45
- Siedlung	10.16	10.16	—	12.16	—	—	13.46	—	16.26	16.26	17.26	18.46
Neuhof Gem. Zeitlarn	10.18	10.18	—	12.18	—	—	13.48	—	16.28	16.28	17.28	18.48
Brennthal	10.19	10.19	—	12.19	—	—	13.49	—	16.29	16.29	17.29	18.49
Regenstauf Bayernstr.	10.20	10.20	—	12.20	—	—	13.50	—	16.30	16.30	17.30	18.50
- Post	10.21	10.21	—	12.21	—	—	13.51	—	16.31	16.31	17.31	18.51
- Regenbrücke	10.23	10.23	—	12.23	—	—	13.53	—	16.33	16.33	17.33	18.53
- Am Grasigen Weg	10.24	10.24	—	12.24	—	—	13.54	—	16.34	16.34	17.34	18.54
Diesenbach Abzweigung	10.25	10.25	—	12.25	—	—	13.55	—	16.35	16.35	17.35	18.55
Hagenau	10.26	10.26	—	12.26	—	—	13.56	—	16.36	16.36	17.36	18.56
Ponholz Industriepark	10.26	10.26	—	12.26	—	—	13.56	—	16.36	16.36	17.36	18.56
- Gasthof Alte Post	10.27	10.27	—	12.27	—	—	13.57	—	16.37	16.37	17.37	18.57
Pirkensee	10.30	10.30	—	12.30	—	—	14.00	—	16.40	16.40	17.40	19.00
Ponholz Gasthof Söllner	10.32	10.32	—	12.32	—	—	14.02	—	16.42	16.42	17.42	19.02
Abzw. Roßbergeröd	10.34	10.34	—	12.34	—	—	14.04	—	16.44	16.44	17.44	19.04
Abzw. Roding	10.36	10.36	—	12.36	—	—	14.06	—	16.46	16.46	17.46	19.06
Burglengenfeld Galgenberg	10.38	10.38	—	12.38	—	—	14.08	—	16.48	16.48	17.48	19.08
- Sparkasse	10.39	10.39	—	12.39	—	—	14.09	—	16.49	16.49	17.49	19.09
- Regensburger Straße	10.40	10.40	—	12.40	—	—	14.10	—	16.50	16.50	17.50	19.10
- Gymnasium	≲	≲	—	≲	—	T13.07	≲	T15.35	16.47	≲	≲	≲

- Krankenhaus	10.42	10.42	—	12.42	—	≲	14.12	T15.39	16.52	16.52	17.52	19.12
- Realschule	≲	≲	—	≲	T13.05	≲	≲	≲	≲	≲	≲	≲
- Naabtalpark	≲	≲	—	≲	T13.08	≲	≲	T15.41	≲	≲	≲	≲
- Am Kreuzberg	10.43	10.43	—	12.43	≲	≲	14.13	≲	16.53	16.53	17.53	19.13
Abzw. Greinhof	10.44	10.44	—	12.44	≲	≲	14.14	16.04	16.54	16.54	17.54	19.14
Abzw. Schirndorf	10.46	10.46	12.22	12.46	≲	≲	14.16	16.02	16.56	16.56	17.56	19.16
Fischbach	10.47	10.47	12.20	12.47	≲	≲	14.17	16.00	16.57	16.57	17.57	19.17
Kallmünz Dabeck	10.49	10.49	≲	12.49	≲	≲	14.19	≲	16.59	16.59	17.59	19.19
- Friedhofplatz	10.50	10.50	≲	12.50	13.21	13.25	14.20	15.54	17.00	17.00	18.00	19.20
- Schule	—	≲	12.15	—	13.23	13.23	≲	≲	≲	≲	≲	—
Holzheim Burglengenfelder Str.	—	≲	≲	—	13.18	13.18	≲	≲	≲	≲	≲	—
Kallmünz Holzheimer Straße	—	≲	≲	—	13.20	13.20	14.22	15.52	≲	≲	≲	—
Holzheim Post	—	≲	≲	—	—	≲	14.23	—	17.07	17.07	18.07	—
- Ost	—	≲	≲	—	—	≲	—	—	17.08	17.08	18.08	—
Krachenhausen	—	10.52	12.27	—	—	13.29	—	—	≲	≲	≲	—
Stöcklhof	—	10.53	12.28	—	—	13.30	—	—	≲	≲	≲	—
Mühlschlag	—	10.54	12.29	—	—	13.31	—	—	≲	≲	≲	—
Wolfsegg Ortsmitte	—	10.59	12.34	—	—	13.36	—	—	≲	≲	≲	—
Sillen	—	≲	12.36	—	—	13.38	—	—	≲	≲	≲	—
Stetten Kieferstraße	—	≲	12.39	—	—	13.41	—	—	≲	≲	≲	—
- Wolfsegger Str.	—	11.00	12.40	—	—	13.42	—	—	≲	≲	≲	—
Wall Gem. Wolfsegg	—	11.01	12.41	—	—	13.43	—	—	≲	≲	≲	—
Hohenwarth bei Wolfsegg	—	11.02	12.45	—	—	13.47	—	—	≲	≲	≲	—
Abzw. Kaulhausen	—	≲	—	—	—	X13.48	—	—	≲	≲	≲	—
Steinsberg Gh. Rinner	—	≲	—	—	—	≲	—	—	17.14	17.14	≲	—
- Ortsmitte	—	11.09	—	—	—	≲	—	—	17.15	17.15	18.15	—
Eitlbrunn Kirche	—	11.11	—	—	—	13.50	—	—	≲	≲	—	—
Steinsberg Gh. Rinner	—	—	—	—	—	13.56	—	—	≲	≲	—	—
Hohenwarth bei Steinsberg	—	—	—	—	—	13.57	—	—	17.13	17.13	—	—
Buchenlohe	—	—	—	—	—	13.58	—	—	17.12	17.12	—	—
Trischlberg	—	—	—	—	—	14.00	—	—	17.10	17.10	—	—

b2 = nur montags bis donnerstags an Schultagen
sf = nur an schulfreien Tagen
s = nur an Schultagen
vF = am letzten Schultag vor den Ferien 2:40 Std. früher

X = Umstiegsmöglichkeit auf Linie 142 Richtung Schwaighausen
T = Tarifhinweis: Für Fahrgäste mit Zustieg in Burglengenfeld und Ziel Kallmünz gilt bei diesen Fahrten die Zone 4 (Holzheim) als nicht durchfahren.
v = Bus fährt Haltestellen in anderer Reihenfolge an

Linie 43

Neunburg vorm Wald - Bodenwöhr - Nittenau - Regenstauf - Regensburg Hauptbahnhof

Montag - Freitag	5		6					7	8		9	11	12		13		14		15	16		17		18	19
VERKEHRSHINWEIS		FZ			s	s	FZ		FZ	FZ		FZ	nfd	s FZ	s	FZ	sf	s FZ	FZ	snF A	sf FZ	nfd	FZ		FZ
Neunburg v. W. Stadthalle	—	—	—	—	10	35	—	—	—	—	—	—	—	—	—	—	00	—	—	—	—	—	—		—
- Schulzentrum	—	—	—	—	≲	≲	—	—	—	—	—	—	—	—	05	—	≲	—	—	20	—	—	—		—
- Amberger Straße	—	—	—	—	13	38	—	—	—	—	—	—	—	—	08	—	03	—	—	21	—	—	—		—
- Gewerbepark	—	—	—	—	14	40	—	—	—	—	—	—	—	—	10	—	04	—	—	22	—	—	—		—
Abzw. Penting	—	—	—	—	15	41	—	—	—	—	—	—	—	—	12	—	05	—	—	23	—	—	—		—
Abzw. Pingarten	—	—	—	—	17	46	—	—	—	—	—	—	—	—	15	—	07	—	—	25	—	—	—		—
Erzhäuser Gasthaus Pöll	—	—	—	—	19	48	—	—	—	—	—	—	—	—	17	—	09	—	—	26	—	—	—		—
Windmais Unterführung	—	—	—	—	≲	50	—	—	—	—	—	—	—	—	19	—	≲	—	—	27	—	—	—		—
Bodenwöhr Forststraße	—	—	—	—	24	53	—	—	—	—	—	—	—	—	23	—	14	—	—	29	—	—	—		—
- Gemeindeverwaltung	—	54	—	—	≲	≲	54	—	01	—	—	37	—	30	≲	24	≲	59	46	≲	58	—	43		02
- Kriegerdenkmal	—	55	—	—	≲	≲	55	—	02	34	—	38	—	31	≲	25	≲	00	47	≲	59	—	44		03
- Weihersiedlung	—	57	—	—	≲	≲	57	—	04	36	—	40	—	33	≲	27	≲	02	49	≲	01	—	46		05
- Nord/Bahnhof	—	00	—	—	25	55	00	—	07	39	—	43	—	36	25	30	15	05	52	≲	04	—	49		08
- Weihersiedlung	—	03	—	—	27	58	03	—	10	42	—	46	—	39	27	33	17	08	55	32	07	—	52		11
- Kriegerdenkmal	—	04	—	—	30	00	04	—	11	43	—	47	—	40	30	34	20	09	56	35	08	—	53		12
- Apotheke	—	05	—	—	31	02	05	—	12	44	—	48	—	41	31	35	21	10	57	37	09	—	54		13
Mögendorf	—	07	—	—	32	≲	07	—	14	46	—	50	—	43	32	37	22	12	59	39	11	—	56		15
Abzw. Schöngras	—	08	—	—	≲	≲	08	—	15	47	—	51	—	44	≲	38	≲	13	00	≲	12	—	57		16
Mappach	—	≲	—	25	≲	≲	≲	—	≲	≲	—	≲	35	≲	≲	≲	≲	≲	≲	≲	≲	10	≲		≲
Bruck Fischbacher Straße	—	10	—	≲	34	≲	10	—	17	49	—	53	≲	45	34	39	24	15	01	40	13	≲	58		18
- Marktplatz	—	11	—	30	35	≲	11	—	18	50	—	54	40	47	35	41	25	16	03	42	15	15	00		19
- Friedhof	—	12	—	31	36	≲	12	—	19	51	—	55	41	48	36	42	26	17	04	43	16	16	01		20
Abzw. Flugplatz	—	15	—	34	39	≲	15	—	22	54	—	58	44	51	39	45	29	20	07	46	19	19	04		23
Bergham Industriestraße	20	16	—	35	40	≲	16	45	23	55	00	59	45	52	40	46	30	21	08	48	20	20	05		24
- Aumüller	21	17	—	36	41	≲	17	46	24	56	01	00	46	53	41	47	31	22	09	50	21	21	06		25
Forsting	≲	≲	22	≲	≲	≲	≲	≲	≲	≲	≲	≲	≲	≲	≲	≲	≲	≲	≲	≲	≲	≲	≲		≲
Treidling	≲	≲	24	≲	≲	≲	≲	≲	≲	≲	≲	≲	≲	≲	≲	≲	≲	≲	≲	≲	≲	≲	≲		≲
Muckenbach	≲	≲	25	≲	≲	≲	≲	≲	≲	≲	≲	≲	≲	≲	≲	≲	≲	≲	≲	≲	≲	≲	≲		≲
Wechsel	≲	≲	26	≲	≲	≲	≲	≲	≲	≲	≲	≲	≲	≲	≲	≲	≲	≲	≲	≲	≲	≲	≲		≲

Bergham Forsthaus	≤	≤	28	≤	≤	≤	≤	≤	≤	≤	≤	≤	≤	≤	≤	≤	≤	≤	≤	≤	≤	≤	≤	≤	≤	≤
Nittenau Jahnweg	≤	19	≤	≤	≤	≤	19	≤	26	58	≤	02	≤	55	≤	49	≤	24	11	≤	23	≤	08	27
- Gymnasium	≤	20	≤	≤	≤	15	20	≤	27	59	≤	03	55	56	≤	50	≤	25	12	≤	24	≤	09	28
- Marktplatz	25	—	30	40	45	—	—	50	—	—	05	—	00	—	45	—	35	—	—	55	—	25	—	—
- Am Steinhügel	26	—	32	42	46	—	—	51	—	—	06	—	02	—	46	—	36	—	—	—	—	26	—	—
Obermainsbach	27	—	33	43	47	—	—	52	—	—	07	—	03	—	47	—	37	—	—	—	—	27	—	—
Untermainsbach	28	—	34	44	48	—	—	53	—	—	08	—	04	—	48	—	38	—	—	—	—	28	—	—
Hof am Regen	29	—	35	45	50	—	—	54	—	—	09	—	05	—	50	—	40	—	—	—	—	29	—	—
Stefling	30	—	37	47	51	—	—	56	—	—	10	—	07	—	51	—	41	—	—	—	—	30	—	—
Marienthal	33	—	40	50	55	—	—	59	—	—	13	—	10	—	55	—	45	—	—	—	—	33	—	—
Hinterberg (Regenstauf)	34	—	42	52	57	—	—	00	—	—	14	—	12	—	57	—	47	—	—	—	—	34	—	—
Hirschling Brücke	35	—	43	53	59	—	—	01	—	—	15	—	13	—	59	—	49	—	—	—	—	35	—	—
Heilinghausen	37	—	44	54	01	—	—	02	—	—	17	—	14	—	01	—	51	—	—	—	—	37	—	—
Kleinanglhof	38	—	45	55	03	—	—	03	—	—	18	—	15	—	03	—	53	—	—	—	—	38	—	—
Kleinramspau	43	—	47	57	05	—	—	05	—	—	23	—	17	—	05	—	55	—	—	—	—	43	—	—
Stadel	44	—	48	58	06	—	—	06	—	—	24	—	18	—	06	—	56	—	—	—	—	44	—	—
Fidelhof	45	—	49	59	07	—	—	07	—	—	25	—	19	—	07	—	57	—	—	—	—	45	—	—
Regenstauf Valentinsbad	46	—	50	00	08	—	—	08	—	—	26	—	20	—	08	—	58	—	—	—	—	46	—	—
- Lohstraße	47	—	51	01	09	—	—	09	—	—	27	—	21	—	09	—	59	—	—	—	—	47	—	—
- Post	49	—	55	05	11	—	—	12	—	—	29	—	25	—	11	—	01	—	—	—	—	49	—	—
- Bayernstr.	51	—	56	06	12	—	—	13	—	—	31	—	26	—	12	—	02	—	—	—	—	51	—	—
Brennthal	52	—	57	07	13	—	—	14	—	—	32	—	27	—	13	—	03	—	—	—	—	52	—	—
Neuhof Gem. Zeitlarn	53	—	58	08	15	—	—	15	—	—	33	—	28	—	15	—	05	—	—	—	—	53	—	—
Zeitlarn Siedlung	55	—	00	10	17	—	—	17	—	—	35	—	30	—	17	—	07	—	—	—	—	55	—	—
- Ortsmitte	56	—	01	11	20	—	—	18	—	—	36	—	31	—	18	—	10	—	—	—	—	56	—	—
- Abzw. Ödenthal	57	—	02	12	25	—	—	19	—	—	37	—	32	—	19	—	11	—	—	—	—	57	—	—
Rgbg. Gallingkofen/Hochmuth	01	—	06	16	27	—	—	21	—	—	41	—	36	—	21	—	13	—	—	—	—	01	—	—
- Sallern Schule	03	—	08	18	29	—	—	22	—	—	43	—	38	—	23	—	13	—	—	—	—	03	—	—
- Nordgaustraße	05	—	10	20	31	—	—	25	—	—	45	—	40	—	25	—	17	—	—	—	—	05	—	—
- Donaustaufer Straße	06	—	11	21	33	—	—	26	—	—	46	—	41	—	27	—	19	—	—	—	—	06	—	—
- Weichs-DEZ	07	—	12	22	35	—	—	27	—	—	47	—	42	—	28	—	20	—	—	—	—	07	—	—
- Weißenburgstr.	09	—	14	24	37	—	—	29	—	—	49	—	44	—	29	—	21	—	—	—	—	09	—	—
- Stobäusplatz	11	—	16	26	39	—	—	31	—	—	51	—	46	—	31	—	23	—	—	—	—	11	—	—
- Ernst-Reuter-Platz	13	—	18	28	42	—	—	33	—	—	53	—	48	—	33	—	25	—	—	—	—	13	—	—
- Hauptbahnhof	15	—	20	30	45	—	—	35	—	—	55	—	50	—	35	—	27	—	—	—	—	15	—	—

nfd = nicht am Faschingsdienstag sf = nur an schulfreien Tagen A = hält ab Neunburg v. W. Gewerbepark nur zum Aussteigen
snF = nur an Schultagen, nicht freitags s = nur an Schultagen FZ = Linie 106 Schmid Faszinatour

Linie 43

Regensburg Hauptbahnhof - Regenstauf - Nittenau - Bodenwöhr - Neunburg vorm Wald

Montag - Freitag	5		6		7		8	10	11		12			13		14		15		16		17		18	19
VERKEHRSHINWEIS	FZ	FZ	FZ	RO	s	FZ	FZ	RO	FZ	RO	s FZ	sf	s	s FZ	RO	FZ		s FZ		FZ		FZ	nfd RO	nfd RO	FZ
Regensburg Hauptbahnhof	—	—	—	20	—	—	—	30	—	30	—	00	00	—	30	—	30	—	30	—	30	—	30	20	—
- Ernst-Reuter-Platz	—	—	—	21	—	—	—	31	—	31	—	02	02	—	32	—	32	—	32	—	32	—	32	22	—
- Stobäusplatz	—	—	—	23	—	—	—	33	—	33	—	04	04	—	34	—	34	—	34	—	34	—	34	24	—
- Weißenburgstr.	—	—	—	25	—	—	—	35	—	35	—	06	06	—	36	—	36	—	36	—	36	—	36	26	—
- Weichs-DEZ	—	—	—	27	—	—	—	37	—	37	—	08	08	—	38	—	38	—	38	—	38	—	38	28	—
- Donaustaufer Straße	—	—	—	28	—	—	—	38	—	38	—	10	10	—	40	—	40	—	40	—	40	—	40	30	—
- Nordgaustraße	—	—	—	30	—	—	—	40	—	40	—	12	12	—	42	—	42	—	42	—	42	—	42	32	—
- Sallern Schule	—	—	—	32	—	—	—	42	—	42	—	14	14	—	44	—	44	—	44	—	44	—	44	34	—
- Gallingkofen/Hochmuth	—	—	—	33	—	—	—	44	—	44	—	16	16	—	45	—	46	—	46	—	46	—	45	35	—
Zeitlarn Abzw. Odenthal	—	—	—	36	—	—	—	47	—	47	—	18	18	—	48	—	49	—	49	—	49	—	48	38	—
- Ortsmitte	—	—	—	37	—	—	—	48	—	48	—	20	20	—	49	—	50	—	50	—	51	—	49	39	—
- Siedlung	—	—	—	38	—	—	—	49	—	49	—	21	21	—	50	—	51	—	51	—	53	—	50	40	—
Neuhof Gem. Zeitlarn	—	—	—	40	—	—	—	50	—	50	—	22	22	—	52	—	53	—	53	—	55	—	52	42	—
Brennthal	—	—	—	41	—	—	—	51	—	51	—	23	23	—	53	—	54	—	54	—	57	—	53	43	—
Regenstauf Bayernstr.	—	—	—	42	—	—	—	52	—	52	—	24	24	—	54	—	55	—	55	—	59	—	54	44	—
- Post	—	—	—	43	—	—	—	53	—	53	—	25	25	—	55	—	56	—	56	—	00	—	55	45	—
- Lohstraße	—	—	—	45	—	—	—	55	—	55	—	26	26	—	57	—	58	—	58	—	01	—	57	47	—
- Valentinsbad	—	—	—	46	—	—	—	56	—	56	—	27	27	—	58	—	59	—	59	—	02	—	58	48	—
Fidelhof	—	—	—	47	—	—	—	57	—	57	—	28	28	—	59	—	00	—	00	—	03	—	59	49	—
Stadel	—	—	—	48	—	—	—	58	—	58	—	29	29	—	00	—	01	—	01	—	04	—	00	50	—
Kleinramspau	—	—	—	49	—	—	—	59	—	59	—	30	30	—	01	—	02	—	02	—	05	—	01	51	—
Kleinanglhof	—	—	—	51	—	—	—	01	—	01	—	33	33	—	02	—	04	—	04	—	08	—	02	52	—
Heilinghausen	—	—	—	53	—	—	—	03	—	03	—	34	34	—	03	—	06	—	06	—	09	—	03	53	—
Hirschling Brücke	—	—	—	54	—	—	—	04	—	04	—	36	36	—	04	—	07	—	07	—	11	—	04	54	—
Hinterberg (Regenstauf)	—	—	—	55	—	—	—	05	—	05	—	38	38	—	05	—	08	—	08	—	13	—	05	55	—
Marienthal	—	—	—	56	—	—	—	06	—	06	—	40	40	—	06	—	09	—	09	—	15	—	06	56	—
Stefling	—	—	—	00	—	—	—	09	—	09	—	43	43	—	09	—	11	—	11	—	18	—	09	59	—
Hof am Regen	—	—	—	02	—	—	—	10	—	10	—	45	45	—	10	—	12	—	12	—	20	—	10	00	—
Untermainsbach	—	—	—	03	—	—	—	11	—	11	—	46	46	—	11	—	13	—	13	—	21	—	11	01	—

Obermainsbach	—	—	—	04	—	—	—	12	—	12	—	47	47	—	12	—	14	—	14	—	22	—	12	02	—
Nittenau Gymnasium	15	52	18	≲	15	28	28	≲	16	≲	11	≲	≲	03	≲	47	≲	33	≲	33	≲	33	≲	≲	33
- Am Steinhügel	≲	≲	≲	05	≲	≲	≲	13	≲	13	≲	48	48	≲	13	≲	15	≲	15	≲	23	≲	13	03	≲
- Marktplatz	≲	≲	≲	07	≲	≲	≲	14	≲	14	≲	50	50	≲	15	≲	16	≲	16	≲	25	≲	15	05	≲
- Jahnweg	16	≲	19	≲	≲	29	29	≲	17	≲	12	≲	≲	04	≲	48	≲	34	≲	34	≲	34	≲	≲	34
- Gymnasium	≲	≲	≲	10	≲	≲	≲	≲	≲	≲	≲	≲	00	≲	≲	≲	≲	≲	≲	≲	≲	≲	≲	≲	≲
Bergham Forsthaus	≲	≲	≲	≲	≲	≲	≲	≲	≲	16	≲	≲	≲	≲	≲	≲	≲	≲	≲	≲	≲	≲	≲	07	≲
Wechsel	≲	≲	≲	≲	≲	≲	≲	≲	≲	18	≲	≲	≲	≲	≲	≲	≲	≲	≲	≲	≲	≲	≲	09	≲
Muckenbach	≲	≲	≲	≲	≲	≲	≲	≲	≲	19	≲	≲	≲	≲	≲	≲	≲	≲	≲	≲	≲	≲	≲	10	≲
Treidling	≲	≲	≲	≲	≲	≲	≲	≲	≲	20	≲	≲	≲	≲	≲	≲	≲	≲	≲	≲	≲	≲	≲	11	≲
Forsting	≲	≲	≲	≲	≲	≲	≲	≲	≲	22	≲	≲	≲	≲	≲	≲	≲	≲	≲	≲	≲	≲	≲	13	≲
Bergham Aumüller	18	≲	21	16	16	31	31	16	19	—	14	51	03	06	17	50	18	36	18	36	27	36	17	—	36
- Industriestraße	19	≲	23	17	17	33	33	17	21	—	16	52	05	08	18	52	19	38	19	38	28	38	18	—	38
Abzw. Flugplatz	20	≲	24	18	19	34	34	18	22	—	17	53	06	09	19	53	—	39	—	39	29	39	19	—	39
Bruck Friedhof	23	≲	27	22	22	37	37	22	25	—	20	56	09	12	23	56	—	42	—	42	32	42	23	—	42
- Marktplatz	24	00	28	25	25	38	38	25	26	—	21	57	10	13	25	57	—	43	—	43	34	43	25	—	43
- Fischbacher Straße	25	≲	29	≲	27	39	39	≲	27	—	22	58	11	14	≲	58	—	44	—	44	35	44	≲	—	44
Mappach	≲	≲	≲	30	≲	≲	≲	30	≲	—	≲	≲	≲	≲	30	≲	—	≲	—	≲	≲	≲	30	—	≲
Abzw. Schöngras	26	≲	30	—	≲	40	40	—	28	—	23	≲	≲	15	—	59	—	45	—	45	≲	45	—	—	45
Mögendorf	28	≲	32	—	30	42	42	—	30	—	25	00	13	17	—	01	—	47	—	47	38	47	—	—	47
Bodenwöhr Apotheke	29	≲	33	—	32	43	43	—	31	—	26	01	14	18	—	02	—	48	—	48	39	48	—	—	48
- Kriegerdenkmal	30	04	34	—	33	44	44	—	32	—	27	02	15	19	—	03	—	49	—	49	40	49	—	—	49
- Weihersiedlung	31	—	35	—	34	45	45	—	33	—	28	03	17	20	—	04	—	50	—	50	41	50	—	—	50
- Nord/Bahnhof	33	—	38	—	35	48	48	—	36	—	31	04	20	23	—	07	—	53	—	53	42	53	—	—	53
- Weihersiedlung	35	—	46	—	≲	51	51	—	39	—	34	≲	≲	26	—	10	—	56	—	56	≲	56	—	—	56
- Kriegerdenkmal	37	—	47	—	≲	52	52	—	40	—	35	≲	≲	27	—	11	—	57	—	57	≲	57	—	—	57
- Gemeindeverwaltung	38	—	48	—	≲	53	53	—	42	—	37	≲	≲	29	—	12	—	59	—	59	≲	59	—	—	59
- Forststraße	—	—	—	—	37	—	—	—	—	—	—	06	21	—	—	—	—	—	—	—	44	—	—	—	—
Windmais Unterführung	—	—	—	—	40	—	—	—	—	—	—	≲	24	—	—	—	—	—	—	—	A46	—	—	—	—
Erzhäuser Gasthaus Pöll	—	—	—	—	41	—	—	—	—	—	—	10	25	—	—	—	—	—	—	—	47	—	—	—	—
Abzw. Pingarten	—	—	—	—	43	—	—	—	—	—	—	11	26	—	—	—	—	—	—	—	48	—	—	—	—
Neunburg v. W. Gewerbepark	—	—	—	—	49	—	—	—	—	—	—	14	30	—	—	—	—	—	—	—	51	—	—	—	—
- Ev. Kirche	—	—	—	—	≲	—	—	—	—	—	—	17	32	—	—	—	—	—	—	—	53	—	—	—	—
- Schulzentrum	—	—	—	—	55	—	—	—	—	—	—	≲	≲	—	—	—	—	—	—	—	≲	—	—	—	—
- Stadthalle	—	—	—	—	—	—	—	—	—	—	—	20	35	—	—	—	—	—	—	—	55	—	—	—	—

nfd = nicht am Faschingsdienstag s = nur an Schultagen RO = bis Roding
sf = nur an schulfreien Tagen FZ = Linie 106 Schmid Faszinatour bis Schwandorf A = hält nur zum Aussteigen

Linie 63 Tegernheim - Donaustauf - Barbing - Neutraubling - Harting BMW Tor 2

Montag - Freitag											
VERKEHRSHINWEIS			s	s	s		vF	vF			
Tegernheim M.-Luther-Kirche	06.23	—	—	07.30	07.31	12.43	—	13.31	15.31	16.28	17.18
- Gh. Federl	06.24	—	—	07.31	07.32	12.44	—	13.32	15.32	16.29	17.19
- Weinbergstraße	06.25	—	—	07.32	07.33	12.45	—	13.33	15.33	16.30	17.20
Donaustauf Bayerwaldstraße	06.27	07.05	07.32	07.34	07.35	≲	12.40	13.35	15.35	16.32	17.22
- Kriegerdenkmal	06.28	07.06	07.33	≲	≲	≲	≲	≲	≲	≲	≲
- Walhallastraße	06.29	07.07	07.34	≲	≲	≲	≲	≲	≲	≲	≲
Barbing Friesheimer Str.	06.35	07.13	≲	≲	≲	≲	12.45	13.40	15.41	16.37	17.27
- Feuerwehrhaus	06.36	07.14	≲	≲	≲	≲	12.46	13.41	15.42	16.38	17.28
Neutraubling Rathaus	06.40	07.16	≲	≲	07.48	≲	12.50	13.45	15.45	16.42	17.32
- Marktplatz	06.40	07.16	≲	≲	07.48	≲	12.50	13.45	15.45	16.42	17.32
- Realschule	≲	07.18	07.46	07.49	07.50	13.00	12.52	13.47	≲	≲	17.34
- Neudeker Straße	06.42	≲	≲	≲	≲	—	—	≲	15.47	16.44	≲
- Gymnasium	≲	07.20	07.48	07.51	07.52	—	—	13.49	≲	≲	17.36
- Zwickauer Straße	06.45	—	07.51	—	07.55	—	—	—	15.50	≲	—
- Hartinger Straße	06.47	—	07.53	—	07.57	—	—	—	15.52	16.49	—
Harting BMW Tor 2	06.49	—	07.55	—	07.59	—	—	—	15.54	—	—

vF = nur an Schultagen; am 23.12.14, 27.03.15, 22.05.14 und 15.09.15 um 1:30 Std., am 31.07.15 um 2:40 Std. früher s = nur an Schultagen

Linie 63 Harting BMW Tor 2 - Neutraubling - Barbing - Donaustauf - Tegernheim

Montag - Freitag												
VERKEHRSHINWEIS			s	s		vF	vF	vF			S02	
Harting BMW Tor 2	—	—	—	—	—	—	—	—	15.00	15.57	—	—
Neutraubling Hartinger Straße	—	—	—	—	—	—	12.50	—	15.02	15.59	—	16.49
- Zwickauer Straße	—	—	—	—	—	—	12.52	—	15.04	16.01	—	16.51
- Realschule	—	—	—	—	12.18	13.01	13.01	—	15.07	16.04	16.25	16.54
- Gymnasium	—	—	07.20	07.55	12.21	≲	13.07	13.07	15.09	16.06	16.27	16.56
- Mittelschule	—	—	≲	07.56	≲	≲	13.08	13.08	≲	16.07	16.28	≲
- Marktplatz	—	—	07.24	07.59	12.26	≲	13.14	13.14	15.13	16.10	16.31	17.00
- Rathaus	06.08	06.55	07.24	07.59	12.26	≲	13.14	13.14	15.13	16.10	16.31	17.00
Barbing Regensburger Str.	06.12	06.59	07.27	08.02	12.30	≲	13.18	13.18	15.18	16.15	16.36	17.05
- Friesheimer Str.	06.12	06.59	07.27	08.02	12.30	≲	13.18	13.18	15.18	16.15	16.36	17.05
Donaustauf Walhallastraße	≲	≲	≲	≲	12.36	≲	13.24	13.24	15.24	16.21	16.42	17.11
- Kriegerdenkmal	≲	≲	≲	≲	12.37	≲	13.25	13.25	15.25	16.22	16.43	17.12
- Bayerwaldstraße	06.18	07.05	07.32	08.07	12.38	13.09	13.26	13.26	15.26	16.23	16.44	17.13
Tegernheim Weinbergstr.	06.20	—	—	—	12.40	13.11	13.28	13.28	15.28	16.25	16.46	17.15
- Gh. Federl	06.21	—	—	—	12.41	13.12	13.29	13.29	15.29	16.26	16.47	17.16
- Martin-Luther-Kirche	06.23	—	—	—	12.43	13.14	13.31	13.31	15.31	16.28	16.49	17.18

vF = nur an Schultagen; am 23.12.14, 27.03.15, 22.05.14 und 15.09.15 um 1:30 Std., am 31.07.15 um 2:40 Std. früher s = nur an Schultagen

S02 = nur dienstags an Schultagen

Linie 66

Painten - Aichkirchen - Hemau - Beratzhausen - Oberpfraundorf

Montag - Freitag										
VERKEHRSHINWEIS				sV1	sfV1	sV1		s	V1	
Painten Marktplatz		—	05.41	06.23	06.23	—	—	—	—	—
Abzw. Prexlhof		—	≲	06.26	06.26	—	—	—	—	—
Abzw. Maierhofen		—	05.43	≲	≲	—	—	—	—	—
Aichkirchen		05.27	05.48	06.33	06.33	—	13.30	—	—	—
Bügerlleithen		05.28	05.49	06.35	06.35	—	13.31	—	—	—
Abzw. Stadla		05.29	05.50	≲	≲	—	13.32	—	—	—
Kumpfhof		≲	≲	06.37	06.37	—	≲	—	—	—
Höfen		05.30	05.51	≲	≲	—	13.33	—	—	—
Langenkreith West		≲	≲	≲	≲	07.08	≲	—	—	—
Hemau Kelheimer Straße		05.37	05.58	06.41	06.57	07.15	13.40	—	—	—
- Stadtplatz		05.38	05.59	06.42	06.58	07.16	13.41	—	—	—
Linie 28 Hemau Stadtplatz	*ab*	*05.46*	*06.07*	*06.44*			*13.46*			
Linie 28 Regensburg HBF	*an*	*06.35*	*06.59*	*07.33*			*14.35*			
- Post		≲	≲	06.45	06.59	07.17	≲	—	15.57	—
- Volksfestplatz [P+R]		05.40	06.01	—	≲	≲	13.43	—	≲	—
Linie 28 Regensburg HBF	*ab*							*13.20*		*16.15*
Linie 28 H. -Volksfestplatz [P+R]	*an*							*14.10*		*17.05*
- Volksfestplatz [P+R]		—	06.02	—	≲	≲	—	14.11	≲	17.10
Abzw. Rieb		—	06.06	—	07.00	07.19	—	14.15	15.58	17.14
Neukirchen		—	06.07	—	—	07.20	—	14.16	—	17.15
Beratzhausen Bahnhof		—	06.12	—	—	—	—	14.23	—	17.27
- Marktplatz		—	06.14	—	—	—	—	14.25	—	17.29
- Oberpfalzstraße		—	≲	—	—	—	—	14.28	—	17.32
Abzw. Ritzhof		—	06.18	—	—	—	—	14.30	—	17.34
Unterpfraundorf		—	06.21	—	—	—	—	14.33	—	17.37
Oberpfraundorf		—	06.23	—	—	—	—	14.35	—	17.39

sf = nur an schulfreien Tagen s = nur an Schultagen V1 = VGP-Linie 545, zwischen Painten - Hemau/Neukirchen gelten auch RVV-Fahrscheine

Linie 66 Oberpfraundorf - Beratzhausen - Hemau - Aichkirchen - Painten

Montag - Freitag										
VERKEHRSHINWEIS				sV1	sfV1		s	V1		
Oberpfraundorf		06.23	—	—	—	—	14.35	—	17.42	—
Abzw. Ritzhof		06.29	—	—	—	—	14.41	—	17.48	—
Beratzhausen Oberpfalzstraße		06.31	—	—	—	—	14.43	—	17.50	—
- Am Sixenfelsen		06.32	—	—	—	—	14.44	—	17.51	—
- Marktplatz		06.34	—	—	—	—	14.46	—	17.53	—
- Bahnhof		06.37	—	—	—	—	14.48	—	17.55	—
Rufenried		06.42	—	—	—	—	14.51	—	17.58	—
Neukirchen		06.45	—	13.46	13.55	—	14.54	16.56	18.01	—
Abzw. Rieb		06.46	—	13.47	13.56	—	14.55	16.57	18.02	—
Hemau Volksfestplatz [P+R]	an	06.48	—	≲	≲	—	14.57	≲	18.04	—
Linie 28 H.-Volksfestplatz [P+R]	*ab*	*06.51*								
Linie 28 Regensburg HBF	*an*	*07.47*								
Linie 28 Regensburg HBF	*ab*		*12.15*			*13.20*			*17.15*	*18.15*
Linie 28 H.-Volksfestpatz [P+R]	*an*		*13.05*			*14.10*			*18.05*	*19.05*
- Volksfestplatz [P+R]	ab	—	13.06	≲	≲	14.11	—	≲	18.06	19.06
- Post		—	≲	13.48	13.57	≲	—	16.58	≲	≲
- Stadtplatz		—	13.08	13.49	≲	14.13	—	17.04	18.08	19.08
Langenkreith Ost		—	≲	13.53	14.00	≲	—	17.08	≲	≲
Kumpfhof		—	≲	14.00	—	≲	—	17.15	≲	≲
Höfen		—	13.16	≲	—	14.21	—	≲	18.16	19.16
Abzw. Stadla		—	13.17	≲	—	14.22	—	≲	18.17	19.17
Bügerlleithen		—	13.18	14.02	—	14.23	—	17.17	18.18	19.18
Aichkirchen		—	13.19	14.04	—	14.24	—	17.19	18.19	19.19
Grafenstadl		—	—	14.05	—	14.25	—	17.20	18.20	—
Lautersee		—	—	14.06	—	≲	—	17.21	≲	—
Abzw. Maierhofen		—	—	—	—	14.29	—	≲	18.24	—
Painten Marktplatz		—	—	—	—	14.31	—	17.27	18.26	—

sf = nur an schulfreien Tagen s = nur an Schultagen V1 = VGP-Linie 545, zwischen Painten - Hemau/Neukirchen gelten auch RVV-Fahrscheine

Linie 68 (Undorf -) Schönhofen - Nittendorf - Etterzhausen Bahnhof

Montag - Freitag							
VERKEHRSHINWEIS				s			
Undorf Dachgred		—	—	06.34	06.42	—	—
- Bahnhof		—	—	06.35	06.43	—	—
- Tankstelle		—	—	06.36	06.44	—	—
Eichhofen		—	—	06.38	06.46	—	—
Abzw. Thumhausen		—	—	06.39	06.47	—	—
Obereinbuch		—	—	06.40	06.48	—	—
Schönhofen Brücke		—	—	06.44	06.52	—	—
- Gh. Feuerer		—	—	06.45	06.53	—	—
- Landessiedlung		05.48	06.21	06.47	06.55	07.57	09.33
Nittendorf Bäckerei Kroiß		05.50	06.23	06.49	06.57	07.59	09.35
- Kirche		05.52	06.25	06.51	06.59	08.01	09.37
- Nickelberg		05.54	06.27	06.53	07.01	08.03	09.39
- Glockensiedlung		05.58	06.31	06.57	07.05	08.07	09.43
Etterzhausen Bahnhof		06.00	06.33	06.59	07.07	08.09	09.45
KBS 880 Etterzhausen Bf	*ab*	*06.04*	*06.37*		*07.13*	*08.13*	*09.49*
KBS 880 Regensburg Hbf	*an*	*06.14*	*06.46*		*07.22*	*08.22*	*09.59*
KBS 880 Etterzhausen Bf	*ab*	*06.10*		*07.05*			
KBS 880 Parsberg Bf	*an*	*06.33*		*07.29*			

s = nur an Schultagen

Linie 68 Etterzhausen Bahnhof - Nittendorf - Schönhofen (- Undorf)

Montag - Freitag											
VERKEHRSHINWEIS			sf	s	s	s					
KBS 880 Parsberg Bf	*ab*	*11.27*			*13.21*	*14.27*	*15.27*	*16.01*	*16.27*	*17.25*	*18.27*
KBS 880 Etterzhausen Bf	*an*	*11.49*			*13.45*	*14.49*	*15.49*	*16.24*	*16.49*	*17.47*	*18.49*
KBS 880 Regensburg Hbf	*ab*	*11.57*	*13.26*	*13.26*		*14.56*	*15.56*	*16.18*	*16.56*	*17.56*	*18.56*
KBS 880 Etterzhausen Bf	*an*	*12.05*	*13.34*	*13.34*		*15.04*	*16.04*	*16.26*	*17.04*	*18.04*	*19.04*
Etterzhausen Bahnhof		12.07	13.36	13.36	13.48	15.06	16.08	16.28	17.06	18.06	19.06
Nittendorf Glockensiedlung		12.10	13.39	13.39	13.51	15.09	16.11	16.31	17.09	18.09	19.09
- Nickelberg		12.14	13.43	13.43	13.55	15.13	16.15	16.35	17.13	18.13	19.13
- Kirche		12.16	13.45	13.45	13.57	15.15	16.17	16.37	17.15	18.15	19.15
- Bäckerei Kroiß		12.18	13.47	13.47	13.59	15.17	16.19	16.39	17.17	18.17	19.17
Schönhofen Landessiedlung		12.20	13.49	13.49	14.01	15.19	16.21	16.41	17.19	18.19	19.19
- Gh. Feuerer		–	13.51	–	14.03	–	–	16.43	–	–	–
- Brücke		–	13.52	–	14.04	–	–	16.44	–	–	–
Obereinbuch		–	13.53	–	14.05	–	–	16.45	–	–	–
Abzw. Thumhausen		–	13.54	–	14.06	–	–	16.46	–	–	–
Eichhofen		–	13.55	–	14.07	–	–	16.47	–	–	–
Undorf Tankstelle		–	13.57	–	14.09	–	–	16.49	–	–	–
- Bahnhof		–	13.58	–	14.10	–	–	16.50	–	–	–
- Dachgred		–	13.59	–	14.11	–	–	16.51	–	–	–

sf = nur an schulfreien Tagen s = nur an Schultagen

Linie 70 Sallern Schule - Sallerner Berg und zurück

Montag - Freitag	
VERKEHRSHINWEIS	s
Sallern Schule	07.33
Gallingkofen	07.35
Kötztinger Straße	07.37
Berliner Straße	07.40
Mecklenburger Straße	07.41
Ostpreußenstraße	07.42
Aussiger Straße	07.43
Sallerner Berg	07.50

Montag - Freitag			
VERKEHRSHINWEIS	s	s	s
Sallerner Berg	11.30	12.25	13.10
Sallern Schule	11.35	12.30	13.15
Gallingkofen	11.38	12.33	13.18
Kötztinger Straße	11.40	12.35	13.20
Berliner Straße	11.43	12.38	13.23
Mecklenburger Straße	11.44	12.39	13.24
Ostpreußenstraße	11.45	12.40	13.25
Aussiger Straße	11.46	12.41	13.26

ZEICHENERKLÄRUNG: s = nur an Schultagen

Linie 71 Hauptbahnhof - Erminoldweg und zurück

Montag - Freitag	
VERKEHRSHINWEIS	s
Hauptbahnhof	07.30
Justizgebäude	07.33
Erminoldweg	07.48

Montag - Freitag		
VERKEHRSHINWEIS	nMD	s
Erminoldweg	11.30	13.10
Justizgebäude	11.42	13.22
Hauptbahnhof	11.45	13.25

ZEICHENERKLÄRUNG: s = nur an Schultagen nMD = nur an Schultagen, nicht montags und donnerstags

Linie 72 Rauberstraße - Graß - Goethe-Gymnasium und zurück

Montag - Freitag	
VERKEHRSHINWEIS	s
Rauberstraße	07.10
Oberisling	07.11
Lieperkingstraße	07.13
Leoprechting	07.15
Graß	07.17
Brunnstraße	07.18
Fernsehsender Ziegetsdorf	07.20
Graßer Weg	07.22
Geibelplatz	07.23
Wolfgangschule Süd	07.24
Theodor-Storm-Straße	07.25
Augsburger Straße	07.27
Theresienkirche	07.28
Justizgebäude	07.31
Ostdeutsche Galerie	07.37
Hans-Sachs-Straße	07.39
Goethe-Gymnasium	07.40

Montag - Freitag	
VERKEHRSHINWEIS	s
Goethe-Gymnasium	13.06
Hans-Sachs-Straße	13.08
Ostdeutsche Galerie	13.09
Bismarckplatz	13.12
Justizgebäude	13.14
Gutenbergstraße	13.16
Wolfgangskirche	13.18
Nibelungenstraße	13.19
Theodor-Storm-Straße	13.20
Wolfgangschule Süd	13.21
Geibelplatz	13.22
Fernsehsender Ziegetsdorf	13.24
Brunnstraße	13.26
Graß	13.27
Am Bach	13.28
Leoprechting	13.29
Lieperkingstraße	13.30
Oberisling	13.31
Rauberstraße	13.32

ZEICHENERKLÄRUNG: s = nur an Schultagen

Linie 73 (Killermannstr. - AMG) / (Killermannstr. - Dornierstr.) / (AMG - HBF) (Boessnerstr. - Dachauplatz) / (Elisabethstr. - HBF) und zurück

Montag - Freitag

VERKEHRSHINWEIS	s	s	s	sFR	s	s	s	sMD	sMD
Killermannstraße	07.33	11.30	12.30	—	—	13.10	—	—	16.05
Deiningerstraße	07.34	⌇	⌇	—	—	⌇	—	—	⌇
Annahofstraße	07.35	⌇	⌇	—	—	⌇	—	—	⌇
An den Klostergründen	07.36	⌇	⌇	—	—	⌇	—	—	⌇
Prüfening	07.37	⌇	⌇	—	—	⌇	—	—	⌇
Rennweg	07.38	⌇	⌇	—	—	⌇	—	—	⌇
Rennplatz	07.39	⌇	⌇	—	—	⌇	—	—	⌇
Lilienthalstraße	07.41	⌇	⌇	—	—	⌇	—	—	⌇
Dornierstraße	07.43	⌇	⌇	—	—	⌇	—	—	⌇
Boessnerstraße	07.45	⌇	⌇	—	—	⌇	13.10	—	⌇
Boessnerstraße	⌇	⌇	⌇	13.00	—	⌇	⌇	16.00	⌇
Josef-Adler-Straße	07.46	⌇	⌇	⌇	—	⌇	13.11	⌇	⌇
Albertus-Magnus-Gym.	07.47	⌇	⌇	⌇	13.05	⌇	13.12	⌇	⌇
Elisabethstraße	—	⌇	⌇	13.04	⌇	⌇	⌇	16.04	⌇
Westbad	—	11.35	12.35	⌇	⌇	13.15	⌇	⌇	16.10
Hedwigstraße	—	11.37	12.37	⌇	⌇	13.17	⌇	⌇	16.12
Theresienweg	—	11.38	12.38	⌇	⌇	13.18	⌇	⌇	16.13
Boessnerstraße	—	11.39	12.39	⌇	⌇	13.19	⌇	⌇	16.14
Dornierstraße	—	11.40	12.40	⌇	⌇	13.20	⌇	⌇	16.15
Gumpelzhaimerstraße	—	—	—	⌇	⌇	—	13.13	⌇	—
Ostdeutsche Galerie	—	—	—	⌇	⌇	—	13.14	⌇	—
Arnulfsplatz	—	—	—	⌇	⌇	—	13.16	⌇	—
Fischmarkt	—	—	—	⌇	⌇	—	13.18	⌇	—
Thundorferstraße	—	—	—	⌇	⌇	—	13.19	⌇	—
Dachauplatz	—	—	—	⌇	⌇	—	13.22	⌇	—
Justizgebäude	—	—	—	13.15	⌇	—	—	16.15	—
Hauptbahnhof	—	—	—	13.17	13.15	—	—	16.17	—

Montag - Freitag

VERKEHRSHINWEIS	s	s	s	s	s
Hauptbahnhof	07.30	07.35	—	—	—
Justizgebäude	07.32	⌇	—	—	—
Bismarckplatz	07.34	⌇	—	—	—
Dachauplatz	⌇	⌇	07.35	—	—
Thundorferstraße	⌇	⌇	07.37	—	—
Fischmarkt	⌇	⌇	07.39	—	—
Arnulfsplatz	⌇	⌇	07.42	—	—
Ostdeutsche Galerie	⌇	⌇	07.43	—	—
Gumpelzhaimerstraße	⌇	⌇	07.44	—	—
Albertus-Magnus-Gym.	⌇	⌇	07.45	—	13.08
Josef-Adler-Straße	⌇	⌇	07.46	—	13.09
Boessnerstraße	⌇	07.43	⌇	—	13.10
Boessnerstraße	⌇	⌇	07.47	—	⌇
Dornierstraße	⌇	⌇	07.48	—	⌇
Roter-Brach-Weg	⌇	⌇	07.54	—	⌇
Elisabethstraße	07.43	07.45	⌇	—	⌇
Westbad	—	—	⌇	07.45	⌇
Hedwigstraße	—	—	⌇	07.47	⌇
Westheim	—	—	⌇	07.49	⌇
Lilienthalstraße	—	—	⌇	07.51	13.14
Rennplatz	—	—	⌇	⌇	13.15
Killermannstraße	—	—	07.55	07.55	13.16
Deiningerstraße	—	—	—	—	13.17
Annahofstraße	—	—	—	—	13.19
An den Klostergründen	—	—	—	—	13.20
Prüfening	—	—	—	—	13.22

ZEICHENERKLÄRUNG: MD = nur Montag bis Donnerstag FR = fährt nur freitags s = nur an Schultagen

Linie 74 Sulzbach Dorfplatz - Donaustauf - Tegernheim - Schwabelweis - Reinhausen Kirche und zurück

Montag - Freitag	
VERKEHRSHINWEIS	s
Sulzbach Dorfplatz	07.13
Sulzbach West	07.14
Donaustauf Walhallastraße	07.16
Donaust. Kriegerdenkmal	07.17
Donaustauf Bayerwaldstraße	07.19
Tegernheim Weinbergstraße	07.22
Tegernheim Gh. Federl	07.24
Tegernheim M.-Luther-Kirche	07.26
Schwabelweis Heyden	07.28
Schwabelweis Aumer	07.30
Schwabelweis Kirchstr.	07.32
Kalkwerk	07.35
Gewerbepark/Donau-Arena	07.37
Vilsstraße-Gewerbepark	07.39
Lechstraße	07.41
Hans-Herrmann-Schule	07.43
Nordgaustraße	07.46
Reinhausen Kirche	07.48

Montag - Freitag	
VERKEHRSHINWEIS	s
Hans-Herrmann-Schule	13.04
Vilsstraße-Gewerbepark	13.06
Gewerbepark/Donau-Arena	13.08
Kalkwerk	13.09
Schwabelweis Kirchstr.	13.11
Schwabelweis Aumer	13.12
Schwabelweis Heyden	13.15

ZEICHENERKLÄRUNG: s = nur an Schultagen

Linie 75 Kneiting - Gerhardinger Schule - H.-Herrmann-Schule und zurück

Montag - Freitag	
VERKEHRSHINWEIS	s
Kneiting	07.15
Kager	07.16
Oberwinzer	07.18
Dornfelderweg	07.19
Niederwinzer	07.21
Nürnberger Straße	07.23
Pfaffensteiner Brücke	07.25
Schelmengraben	07.29
Schwandorfer Straße	07.31
Gerhardinger Schule	07.36
Steinweg	07.40
Reinhausen Brücke	07.44
Reinhausen Kirche	07.45
Nordgaustraße	07.47
H.-Herrmann-Schule	07.50

Montag - Freitag	
VERKEHRSHINWEIS	s
H.-Herrmann-Schule	13.10
Nordgaustraße	13.12
Reinhausen Kirche	13.14
Reinhausen Brücke	13.15
Gerhardinger Schule	13.17
Steinweg	13.19
Schwandorfer Straße	13.20
Schelmengraben	13.21
Würzburger Straße	13.22
Pfaffensteiner Brücke	13.24
Nürnberger Straße	13.26
Niederwinzer	13.28
Dornfelderweg	13.29
Oberwinzer	13.30
Kager	13.32
Kneiting	13.33

ZEICHENERKLÄRUNG: s = nur an Schultagen

Linie 76 Sophie-Scholl-Straße - Von-Müller-Gymnasium/Klenzestraße und zurück

Montag - Freitag					
VERKEHRSHINWEIS	s	s	s	s	s
Sophie-Scholl-Straße	—	—	07.13	—	—
Langer Weg	—	—	07.15	—	—
Droste-Hülshoff-Weg	—	—	07.17	—	—
Kurzer Weg	—	—	07.18	—	—
Friedrich-Viehbacher-Allee	—	—	07.20	—	—
Burgweinting Kirche	—	—	07.22	—	—
Garbenstraße	—	—	07.23	—	—
Minervastraße	—	—	07.24	—	—
Römerstraße	—	—	07.25	—	—
Benzstraße	07.12	—	≲	—	—
Schöneberger Straße	07.13	—	≲	—	—
Schwabenstraße	07.14	—	≲	—	—
Schule Napoleonstein	≲	—	≲	—	07.18
Humboldtstraße Bürgerhaus	≲	—	≲	07.15	≲
Galgenberg	≲	—	≲	07.23	≲
Haydnstraße	≲	—	≲	07.24	≲
Rauberstraße	≲	07.19	07.30	≲	≲
Oberisling	≲	07.20	07.31	≲	≲
Lieperkingstraße	≲	07.21	07.32	≲	≲
Leoprechting	≲	07.23	07.34	≲	≲
Graß	≲	≲	07.36	≲	≲
Brunnstraße	≲	≲	07.37	≲	≲
Von-Müller-Gymnasium	≲	≲	07.45	≲	≲
Klenzestraße	07.38	07.41	—	07.39	07.40

MD = nur Montag bis Donnerstag s = nur an Schultagen

Montag - Freitag					
VERKEHRSHINWEIS	s	s	s	s	MDs
Klenzestraße	11.25	12.25	13.10	14.10	16.10
Am Bach	11.38	12.38	13.23	14.23	16.23
Leoprechting	11.39	12.39	13.24	14.24	16.24
Lieperkingstraße	11.40	12.40	13.25	14.25	16.25
Oberisling	11.41	12.41	13.26	14.26	16.26
Rauberstraße	11.42	12.42	13.27	14.27	16.27
Schule Napoleonstein	11.44	12.44	13.29	14.29	16.29
Tulpenweg	11.46	12.46	13.31	14.31	16.31
An der Iselrinne	11.47	12.47	13.32	14.32	16.32

Linie 77 (Prüfening - HBF/Albertstraße - Pommernstraße mit Linie 1) Pommernstraße - Haslbach

Montag - Freitag																	
Hauptbahnhof	05.20	05.47	06.27	—	—	07.27	—	—	—	—	—	—	—	—	—	—	—
Ernst-Reuter-Platz	05.21	05.48	06.28	—	—	07.28	—	—	—	—	—	—	—	—	—	—	—
Stobäusplatz	05.23	05.50	06.30	—	—	07.30	—	—	—	—	—	—	—	—	—	—	—
Weißenburgstraße	05.25	05.52	06.32	—	—	07.32	—	—	—	—	—	—	—	—	—	—	—
Weichs-DEZ	05.28	05.55	06.35	—	—	07.35	—	—	—	—	—	—	—	—	—	—	—
Donaustaufer Straße	05.29	05.56	06.36	—	—	07.36	—	—	—	—	—	—	—	—	—	—	—
Nordgaustraße	05.30	05.57	06.37	—	—	07.37	—	—	—	—	—	—	—	—	—	—	—
H.-Herrmann-Schule	05.31	05.58	06.38	—	—	07.38	—	—	—	—	—	—	—	—	—	—	—
Lechstraße	05.32	05.59	06.39	—	—	07.39	—	—	—	—	—	—	—	—	—	—	—
Memeler Straße	05.34	06.01	06.41	—	—	07.41	—	—	—	—	—	—	—	—	—	—	—
Dolomitenstraße	05.35	06.02	06.42	—	—	07.42	—	—	—	—	—	—	—	—	—	—	—
Argonnenstraße	05.36	06.03	06.43	—	—	07.43	—	—	—	—	—	—	—	—	—	—	—
Linie 1 Prüfening ab			*05.59*	*06.19*	*06.39*	*06.59*	*07.19*	*07.39*	*10.19*	*11.09*	*11.29*	*11.49*	*12.09*	*12.29*	*12.49*	*13.09*	*13.29*
Linie 1 HBF/Albertstraße ab			*06.23*	*06.43*	*07.03*	*07.23*	*07.43*	*08.03*	*10.43*	*11.33*	*11.53*	*12.13*	*12.33*	*12.53*	*13.13*	*13.33*	*13.53*
Linie 1 Weichs-DEZ ab			*06.30*	*06.50*	*07.10*	*07.30*	*07.50*	*08.10*	*10.50*	*11.40*	*12.00*	*12.20*	*12.40*	*13.00*	*13.20*	*13.40*	*14.00*
Linie 1 Pommernstraße an			*06.41*	*07.01*	*07.21*	*07.41*	*08.01*	*08.21*	*11.01*	*11.51*	*12.11*	*12.31*	*12.51*	*13.11*	*13.31*	*13.51*	*14.11*
Pommernstraße	05.37	06.04	06.44	07.04	07.24	07.44	08.04	08.24	11.04	11.54	12.14	12.34	12.54	13.14	13.34	13.54	14.14
Berliner Straße	05.37	06.04	06.44	07.04	07.24	07.44	08.04	08.24	11.04	11.54	12.14	12.34	12.54	13.14	13.34	13.54	14.14
Haslbachweg	05.39	06.06	06.46	07.06	07.26	07.46	08.06	08.26	11.06	11.56	12.16	12.36	12.56	13.16	13.36	13.56	14.16
Coburger Straße	05.40	06.07	06.47	07.07	07.27	07.47	08.07	08.27	11.07	11.57	12.17	12.37	12.57	13.17	13.37	13.57	14.17
Kulmbacher Straße	05.41	06.08	06.48	07.08	07.28	07.48	08.08	08.28	11.08	11.58	12.18	12.38	12.58	13.18	13.38	13.58	14.18
Kronacher Straße	05.43	06.10	06.50	07.10	07.30	07.50	08.10	08.30	11.10	12.00	12.20	12.40	13.00	13.20	13.40	14.00	14.20
Lichtenfelser Straße	05.44	06.11	06.51	07.11	07.31	07.51	08.11	08.31	11.11	12.01	12.21	12.41	13.01	13.21	13.41	14.01	14.21
Nabburger Straße	05.45	06.12	06.52	07.12	07.32	07.52	08.12	08.32	11.12	12.02	12.22	12.42	13.02	13.22	13.42	14.02	14.22
Haslbach	05.46	06.13	06.53	07.13	07.33	07.53	08.13	08.33	11.13	12.03	12.23	12.43	13.03	13.23	13.43	14.03	14.23

während der Sommerferien (03.08.-14.09.2015) bitte Fahrplanänderungen beachten

Linie 77 (Prüfening - HBF/Albertstraße - Pommernstraße mit Linie 1) Pommernstraße - Haslbach

Montag - Freitag											
Hauptbahnhof		—	—	—	—	—	—	—	—	—	—
Ernst-Reuter-Platz		—	—	—	—	—	—	—	—	—	—
Stobäusplatz		—	—	—	—	—	—	—	—	—	—
Weißenburgstraße		—	—	—	—	—	—	—	—	—	—
Weichs-DEZ		—	—	—	—	—	—	—	—	—	—
Donaustaufer Straße		—	—	—	—	—	—	—	—	—	—
Nordgaustraße		—	—	—	—	—	—	—	—	—	—
H.-Herrmann-Schule		—	—	—	—	—	—	—	—	—	—
Lechstraße		—	—	—	—	—	—	—	—	—	—
Memeler Straße		—	—	—	—	—	—	—	—	—	—
Dolomitenstraße		—	—	—	—	—	—	—	—	—	—
Argonnenstraße		—	—	—	—	—	—	—	—	—	—
Linie 1 Prüfening	*ab*	*14.19*	*14.39*	*14.59*	*15.19*	*15.39*	*15.59*	*16.19*	*16.39*	*20.39*	*21.09*
Linie 1 HBF/Albertstraße	*ab*	*14.43*	*15.03*	*15.23*	*15.43*	*16.03*	*16.23*	*16.43*	*17.03*	*21.00*	*21.30*
Linie 1 Weichs-DEZ	*ab*	*14.50*	*15.10*	*15.30*	*15.50*	*16.10*	*16.30*	*16.50*	*17.10*	*21.05*	*21.35*
Linie 1 Pommernstraße	*an*	*15.01*	*15.21*	*15.41*	*16.01*	*16.21*	*16.41*	*17.01*	*17.21*	*21.15*	*21.45*
Pommernstraße		15.04	15.24	15.44	16.04	16.24	16.44	17.04	17.24	21.18	21.48
Berliner Straße		15.04	15.24	15.44	16.04	16.24	16.44	17.04	17.24	21.18	21.48
Haslbachweg		15.06	15.26	15.46	16.06	16.26	16.46	17.06	17.26	21.20	21.50
Coburger Straße		15.07	15.27	15.47	16.07	16.27	16.47	17.07	17.27	21.21	21.51
Kulmbacher Straße		15.08	15.28	15.48	16.08	16.28	16.48	17.08	17.28	21.22	21.52
Kronacher Straße		15.10	15.30	15.50	16.10	16.30	16.50	17.10	17.30	21.24	21.54
Lichtenfelser Straße		15.11	15.31	15.51	16.11	16.31	16.51	17.11	17.31	21.25	21.55
Nabburger Straße		15.12	15.32	15.52	16.12	16.32	16.52	17.12	17.32	21.26	21.56
Haslbach		15.13	15.33	15.53	16.13	16.33	16.53	17.13	17.33	21.27	21.57

während der Sommerferien (03.08.-14.09.2015) bitte Fahrplanänderungen beachten

Linie 77

Haslbach - Pommernstraße
(Pommernstraße - HBF/Albertstraße - Prüfening mit Linie 1)

Montag - Freitag

VERKEHRSHINWEIS				s	sf													
Haslbach		06.27	06.57	07.17	07.17	07.37	07.57	08.17	08.37	11.17	12.07	12.27	12.47	13.07	13.27	13.47	14.07	14.27
Lichtenfelser Straße		06.29	06.59	07.19	07.19	07.39	07.59	08.19	08.39	11.19	12.09	12.29	12.49	13.09	13.29	13.49	14.09	14.29
Kronacher Straße		06.30	07.00	07.20	07.20	07.40	08.00	08.20	08.40	11.20	12.10	12.30	12.50	13.10	13.30	13.50	14.10	14.30
Kulmbacher Straße		06.31	07.01	07.21	07.21	07.41	08.01	08.21	08.41	11.21	12.11	12.31	12.51	13.11	13.31	13.51	14.11	14.31
Coburger Straße		06.32	07.02	07.22	07.22	07.42	08.02	08.22	08.42	11.22	12.12	12.32	12.52	13.12	13.32	13.52	14.12	14.32
Haslbachweg		06.33	07.03	07.23	07.23	07.43	08.03	08.23	08.43	11.23	12.13	12.33	12.53	13.13	13.33	13.53	14.13	14.33
Wutzlhofen		⁝	⁝	07.27	⁝	⁝	⁝	⁝	⁝	⁝	⁝	⁝	⁝	⁝	⁝	⁝	⁝	⁝
Ardennenstraße		⁝	⁝	07.28	⁝	⁝	⁝	⁝	⁝	⁝	⁝	⁝	⁝	⁝	⁝	⁝	⁝	⁝
Schlesierstraße		⁝	⁝	07.29	⁝	⁝	⁝	⁝	⁝	⁝	⁝	⁝	⁝	⁝	⁝	⁝	⁝	⁝
Pommernstraße		06.34	07.04	07.31	07.24	07.44	08.04	08.24	08.44	11.24	12.14	12.34	12.54	13.14	13.34	13.54	14.14	14.34
Linie 1 Pommernstraße	*ab*	*06.37*	*07.07*		*07.27*	*07.47*	*08.07*	*08.27*	*08.47*	*11.27*	*12.17*	*12.37*	*12.57*	*13.17*	*13.37*	*13.57*	*14.17*	*14.37*
Linie 1 Weichs-DEZ	*an*	*06.49*	*07.19*		*07.39*	*07.59*	*08.19*	*08.39*	*08.59*	*11.39*	*12.29*	*12.49*	*13.09*	*13.29*	*13.49*	*14.09*	*14.29*	*14.49*
Linie 1 HBF/Albertstraße	*an*	*06.56*	*07.26*		*07.46*	*08.06*	*08.26*	*08.46*	*09.06*	*11.46*	*12.36*	*12.56*	*13.16*	*13.36*	*13.56*	*14.16*	*14.36*	*14.56*
Linie 1 Prüfening	*an*	*07.23*	*07.53*		*08.13*	*08.33*	*08.53*	*09.13*	*09.33*	*12.13*	*13.03*	*13.23*	*13.43*	*14.03*	*14.23*	*14.43*	*15.03*	*15.23*
Berliner Straße		—	—	07.31	—	—	—	—	—	—	—	—	—	—	—	—	—	—
Ostpreußenstraße		—	—	07.33	—	—	—	—	—	—	—	—	—	—	—	—	—	—
Aussiger Straße		—	—	07.34	—	—	—	—	—	—	—	—	—	—	—	—	—	—
Sallerner Berg		—	—	07.36	—	—	—	—	—	—	—	—	—	—	—	—	—	—
Im Reichen Winkel		—	—	07.37	—	—	—	—	—	—	—	—	—	—	—	—	—	—
Lechstraße		—	—	⁝	—	—	—	—	—	—	—	—	—	—	—	—	—	—
H.-Herrmann-Schule		—	—	⁝	—	—	—	—	—	—	—	—	—	—	—	—	—	—
Nordgaustraße		—	—	07.41	—	—	—	—	—	—	—	—	—	—	—	—	—	—
Donaustaufer Straße		—	—	07.43	—	—	—	—	—	—	—	—	—	—	—	—	—	—
Weichs-DEZ		—	—	07.44	—	—	—	—	—	—	—	—	—	—	—	—	—	—
Weißenburgstraße		—	—	07.46	—	—	—	—	—	—	—	—	—	—	—	—	—	—
Stobäusplatz		—	—	07.48	—	—	—	—	—	—	—	—	—	—	—	—	—	—
Ernst-Reuter-Platz		—	—	07.50	—	—	—	—	—	—	—	—	—	—	—	—	—	—
Hauptbahnhof		—	—	07.52	—	—	—	—	—	—	—	—	—	—	—	—	—	—

ZEICHENERKLÄRUNG: sf = nur an schulfreien Tagen s = nur an Schultagen

während der Sommerferien (03.08.-14.09.2015) bitte Fahrplanänderungen beachten

Linie 77

Haslbach - Pommernstraße
(Pommernstraße - HBF/Albertstraße - Prüfening mit Linie 1)

Montag - Freitag											
Haslbach		15.17	15.37	15.57	16.17	16.37	16.57	17.17	17.37	21.46	22.16
Lichtenfelser Straße		15.19	15.39	15.59	16.19	16.39	16.59	17.19	17.39	21.48	22.18
Kronacher Straße		15.20	15.40	16.00	16.20	16.40	17.00	17.20	17.40	21.49	22.19
Kulmbacher Straße		15.21	15.41	16.01	16.21	16.41	17.01	17.21	17.41	21.50	22.20
Coburger Straße		15.22	15.42	16.02	16.22	16.42	17.02	17.22	17.42	21.51	22.21
Haslbachweg		15.23	15.43	16.03	16.23	16.43	17.03	17.23	17.43	21.52	22.22
Wutzlhofen		⌇	⌇	⌇	⌇	⌇	⌇	⌇	⌇	⌇	⌇
Ardennenstraße		⌇	⌇	⌇	⌇	⌇	⌇	⌇	⌇	⌇	⌇
Schlesierstraße		⌇	⌇	⌇	⌇	⌇	⌇	⌇	⌇	⌇	⌇
Pommernstraße		15.24	15.44	16.04	16.24	16.44	17.04	17.24	17.44	21.53	22.23
Linie 1 Pommernstraße	*ab*	*15.27*	*15.47*	*16.07*	*16.27*	*16.47*	*17.07*	*17.27*	*17.47*	*21.56*	*22.26*
Linie 1 Weichs-DEZ	*an*	*15.39*	*15.59*	*16.19*	*16.39*	*16.59*	*17.19*	*17.39*	*17.59*	*22.06*	*22.36*
Linie 1 HBF/Albertstraße	*an*	*15.46*	*16.06*	*16.26*	*16.46*	*17.06*	*17.26*	*17.46*	*18.06*	*22.12*	*22.42*
Linie 1 Prüfening	*an*	*16.13*	*16.33*	*16.53*	*17.13*	*17.33*	*17.53*	*18.13*	*18.33*	*22.38*	*23.08*
Berliner Straße		—	—	—	—	—	—	17.24	—	—	—
Ostpreußenstraße		—	—	—	—	—	—	17.26	—	—	—
Aussiger Straße		—	—	—	—	—	—	17.27	—	—	—
Sallerner Berg		—	—	—	—	—	—	⌇	—	—	—
Im Reichen Winkel		—	—	—	—	—	—	⌇	—	—	—
Lechstraße		—	—	—	—	—	—	17.30	—	—	—
H.-Herrmann-Schule		—	—	—	—	—	—	17.31	—	—	—
Nordgaustraße		—	—	—	—	—	—	17.32	—	—	—
Donaustaufer Straße		—	—	—	—	—	—	17.34	—	—	—
Weichs-DEZ		—	—	—	—	—	—	17.35	—	—	—
Weißenburgstraße		—	—	—	—	—	—	17.37	—	—	—
Stobäusplatz		—	—	—	—	—	—	17.39	—	—	—
Ernst-Reuter-Platz		—	—	—	—	—	—	17.41	—	—	—
Hauptbahnhof		—	—	—	—	—	—	17.43	—	—	—

während der Sommerferien (03.08.-14.09.2015) bitte Fahrplanänderungen beachten

Linie 79 BMW Tor 2 - HBF/Albertstraße und zurück

Montag - Freitag	9	10-14	15	16-17	18	19	20	21
BMW Tor 2	50	50	30 50	10 30 50	10	06	–	
BMW Ausbildungszentrum	51	51	31 51	11 31 51	11	07	–	
Max-Planck-Straße	54	54	34 54	14 34 54	14	10	–	
Rathenaustr.	55	55	35 55	15 35 55	15	11	–	
Frachtpostzentrum	57	57	37 57	17 37 57	17	13	55	
Siemensstr./Continental	59	59	39 59	19 39 59	19	15	57	
Bajuwarenstraße	02	02	42	02 22 42	02 22	18	00	
Zeißstraße	03	03	43	03 23 43	03 23	19	01	
Krankenhaus St. Josef	04	04	44	04 24 44	04 24	20	02	
Safferlingstraße	05	05	45	05 25 45	05 25	21	03	
Herm.-Geib-Straße	06	06	46	06 26 46	06 26	22	04	
Stobäusplatz	08	08	48	08 28 48	08 28	24	06	
HBF/Albertstraße	12	12	52	12 32 52	12 32	28	10	

Montag - Freitag	5	6	7-8	9	10-16
HBF/Albertstraße	40	20 40	00 20 40	00 20	20
Stobäusplatz	42	22 42	02 22 42	02 22	22
Herm.-Geib-Straße	44	24 44	04 24 44	04 24	24
Safferlingstraße	45	25 45	05 25 45	05 25	25
Krankenhaus St. Josef	46	26 46	06 26 46	06 26	26
Zeißstraße	47	27 47	07 27 47	07 27	27
Siemensstr./Continental	50	30 50	10 30 50	10 30	30
Frachtpostzentrum	52	32 52	12 32 52	12 32	32
Rathenaustr.	54	34 54	14 34 54	14 34	34
Max-Planck-Straße	55	35 55	15 35 55	15 35	35
BMW Ausbildungszentrum	58	38 58	18 38 58	18 38	38
BMW Tor 2	00 40	00 20 40	00 20 40		40

Linie 80 Burgweinting Kirche - Harting - Neutraubling Haidauer Straße

Montag - Freitag	
VERKEHRSHINWEIS	s
Burgweinting Römerstraße	07.12
- Minervastraße	07.13
- Garbenstraße	07.14
- Burgweinting Kirche	07.16
- Friedrich-Viehbacher-Allee	07.18
- Sophie-Scholl-Straße	07.20
- Langer Weg	07.21
- Droste-Hülshoff-Weg	07.22
- Kurzer Weg	07.23
- Burgweinting Bahnhof	07.26
Harting Junkersstraße	07.27
- Max-Planck-Straße	07.29
- Friedhof	07.30
- Harting Kirche	07.31
- Wendeplatz	07.32
- Herbert-Quandt-Allee	07.33
Neutraubling Hartinger Str.	07.35
- Pommernstraße	07.37
- Keplerstraße	07.40
- Friedhofweg	07.43
- Friedhof	07.44
- Haidauer Straße	07.45

ZEICHENERKLÄRUNG: s = nur an Schultagen

Linie 101 Seedorf - Weillohe - Wolkering - Gebelkofen - Köfering - Mintraching - Neutraubling und zurück

Montag - Freitag	
VERKEHRSHINWEIS	s
Seedorf	07.00
Poign	07.03
Weillohe	07.05
Alt-Prüll	07.07
Wolkering Talstraße	07.10
- Kirchbergstraße	07.11
Gebelkofen Ortsmitte	07.15
Gebelkofen Abzw.	07.17
Scheuer	07.23
Mangolding Gh. Schropp	07.25
Obertr.Abzw.Niedertr.Ri.Neutr.	07.32
- Realschule	07.35
Neutr. Pommernstr.	07.39
- Realschule	07.42
- Gymnasium	07.45

Montag - Freitag	
VERKEHRSHINWEIS	vF
Neutraubling Realschule	13.07
- Gymnasium	13.10
- Pommernstraße	13.13
Obertraubling Realschule	13.17
- Abzw. Niedertraubling	13.21
Mangolding Gh. Schropp	13.26
Scheuer	13.28
Gebelkofen Abzw.	13.34
Gebelkofen Ortsmitte	13.36
Wolkering Kirchbergstraße	13.40
- Talstraße	13.41
Alt-Prüll	13.44
Weillohe	13.46
Poign	13.48
Seedorf	13.51

vF = nur an Schultagen; am 23.12.14, 27.03.15, 22.05.14 und 15.09.15 um 1:30 Std., am 31.07.15 um 2:40 Std. früher s = nur an Schultagen

RVV-Vorverkaufsstellen in Aufhausen, Geiselhöring, Mintraching, Pfatter und Sünching:

Aufhausen

• Bäckerei Dirmeier	Seidenbuschstr. 48

Geiselhöring

• Stadt Geiselhöring	Stadtplatz 4

Mintraching

• Gemeinde Mintraching	Friedenstr. 2

Pfatter

• Gemeinde Pfatter	Haidauer Str. 40

Sünching

• Elektro Völkl, Inh. H. Amring	Kirchstr. 11

Linie 102

Neutraubling - Leiterkofen - Geisling - Pfatter - Wörth Schule

Montag - Freitag								
VERKEHRSHINWEIS	nA	s	16	vF	vF	sFR	snFR	sv
Neutraubling Hartinger Straße	—	—	—	—	—	14.20	15.00	—
- Zwickauer Straße	06.54	—	—	—	—	14.23	15.03	16.25
- Haidauer Straße	06.59	—	—	—	—	≲	≲	≲
- Realschule	≲	—	—	13.07	13.07	14.26	15.06	16.28
- Gymnasium	≲	07.56	—	13.10	13.10	14.30	15.10	16.32
- Marktplatz	≲	≲	—	≲	≲	14.33	15.13	16.35
- Rathaus	≲	≲	—	≲	≲	14.34	15.14	16.36
- Gärtnersiedlung	≲	≲	—	≲	≲	14.35	15.15	16.37
Barbing Regensburger Str.	≲	≲	—	≲	≲	14.37	15.17	16.39
- Friesheimer Str.	≲	≲	—	≲	≲	14.38	15.18	16.40
Oberheising Industriegebiet	07.03	08.02	—	13.16	≲	≲	≲	≲
Unterheising Ort	07.04	08.03	—	13.17	≲	≲	≲	≲
Unterheising (B 8)	≲	≲	—	≲	≲	14.39	15.19	16.41
Industriegebiet	07.06	08.05	—	13.18	≲	≲	≲	≲
Sarching Obere Dorfstr.	≲	≲	—	≲	13.18	14.40	15.20	16.44
- Rosenhofer Str.	≲	≲	—	≲	13.19	14.41	15.21	16.45
- Baggersee	≲	≲	—	≲	≲	14.42	15.22	≲
Abzw. Rosenhof	07.07	≲	—	13.19	≲	≲	≲	17.07
Wolfskofen (B 8)	07.08	≲	—	13.20	≲	≲	≲	17.06
Rosenhof	≲	≲	—	≲	13.24	≲	≲	16.50
Gengkofen	≲	≲	—	≲	13.26	≲	≲	16.52
Auhof	≲	≲	—	≲	13.28	≲	≲	16.54
Allkofen	≲	≲	—	≲	13.29	≲	≲	16.55
Neuallkofen	≲	≲	—	≲	13.30	≲	≲	16.56
Roith bei Mintraching	≲	≲	—	≲	13.31	≲	≲	16.57
Roith B 8	07.09	≲	—	13.22	≲	≲	≲	17.04
Leiterkofen Ort	07.10	≲	12.56	≲	≲	≲	≲	17.00
Leiterkofen	≲	≲	≲	≲	13.34	≲	≲	—
Friesheim West	≲	≲	≲	≲	—	14.43	15.23	—
- Ost	≲	≲	≲	≲	—	14.44	15.24	—

Illkofen bei Barbing	≲	≲	≲	≲	—	14.45	15.25	—
Auburg	≲	≲	≲	≲	—	14.46	15.26	—
Altach	≲	≲	≲	≲	—	14.47	15.27	—
Eltheim	≲	≲	≲	≲	—	14.48	15.28	—
Geisling Irlbruck	07.12	≲	≲	13.25	—	14.49	15.29	—
- Am Bach	07.13	≲	≲	13.26	—	14.50	15.30	—
- West	07.14	≲	≲	13.27	—	14.51	15.31	—
- Ost	07.15	≲	≲	13.28	—	14.52	15.32	—
- Kraftwerkweg	07.16	≲	≲	13.29	—	14.53	15.33	—
Johannishof	≲	≲	12.58	≲	—	≲	≲	—
Pfatter West	07.24	≲	≲	≲	—	14.55	15.35	—
- Schule	07.25	≲	≲	≲	—	≲	≲	—
- Waldweg	07.28	≲	≲	≲	—	14.56	15.36	—
- Rathaus	07.30	≲	≲	≲	—	14.57	15.37	—
Abzw. Seppenhausen	07.38	≲	12.59	≲	—	15.01	15.41	—
Kiefenholz Wendeplatz	≲	≲	≲	13.35	—	15.05	15.45	—
- Maisteig	≲	≲	≲	13.36	—	15.06	15.46	—
Abzw. Giffa	≲	≲	≲	13.38	—	≲	≲	—
Oberachdorf	≲	≲	≲	13.40	—	≲	≲	—
Wiesent West	07.44	08.21	≲	—	—	15.09	15.49	—
- Schloßplatz	07.45	08.22	≲	—	—	15.10	15.50	—
- Ost	07.46	08.23	≲	—	—	15.11	15.51	—
Wörth Regensburger Str.	07.47	08.24	≲	—	—	15.12	15.52	—
- Polizei	07.49	—	13.01	—	—	15.14	15.54	—
- Marktplatz	07.50	—	13.02	—	—	15.15	15.55	—
- Tankstelle	07.51	—	13.03	—	—	15.16	15.56	—
- Petersplatz	07.52	—	13.04	—	—	15.17	15.57	—
- Schule	07.54	—	13.05	—	—	≲	≲	—
- Siedlung	—	—	—	—	—	15.18	15.58	—
- Reitfeld	—	—	—	—	—	15.19	15.59	—

nA = fährt nicht im Monat August
16 = an Schultagen, nicht am 23.12.14, 27.03.15, 22.05.15, 31.07.15 und 15.09.15
vF = nur an Schultagen; am 23.12.14, 27.03.15, 22.05.14 und 15.09.15 um 1:30 Std., am 31.07.15 um 2:40 Std. früher

s = nur an Schultagen
FR = nur freitags
nFR = nicht freitags
v = Bus fährt Haltestellen in anderer Reihenfolge an

Linie 102

Wörth Schule - Kiefenholz - Pfatter - Geisling - Leiterkofen - Neutraubling

Montag - Freitag									
VERKEHRSHINWEIS	s	s	40	16	vF	16	nA33	sFR	nFR
Wörth Schule	—	—	—	—	—	—	13.08	—	—
- Petersplatz	—	—	—	—	—	—	13.09	—	—
- Tankstelle	—	—	—	—	—	—	13.10	—	—
- Marktplatz	—	—	—	—	—	—	13.11	—	—
- Polizei	—	—	—	—	—	—	13.13	—	—
- Regensburger Str.	—	—	—	—	12.21	—	13.15	—	—
Wiesent Ost	—	—	—	—	12.22	—	13.16	—	—
- Schloßplatz	—	—	—	—	12.23	—	13.17	—	—
- West	—	—	—	—	12.24	—	13.18	—	—
Oberachdorf	—	07.07	—	—	⋮	—	⋮	—	—
Abzw. Giffa	—	07.09	—	—	⋮	—	⋮	—	—
Kiefenholz Maisteig	—	07.11	—	—	⋮	—	⋮	—	—
- Wendeplatz	—	07.12	—	—	⋮	—	⋮	—	—
Abzw. Seppenhausen	—	⋮	—	—	⋮	—	13.23	—	—
Pfatter West	—	⋮	—	—	⋮	—	13.29	—	—
- Kindergarten	—	⋮	—	11.57	⋮	—	⋮	—	—
- Schule	—	⋮	11.11	12.01	⋮	12.45	13.30	—	—
- West	—	⋮	11.12	12.02	⋮	12.46	⋮	—	—
- Waldweg	—	⋮	⋮	⋮	⋮	⋮	13.31	—	—
- Rathaus	—	⋮	⋮	⋮	⋮	⋮	13.33	—	—
Johannishof	—	⋮	11.13	12.03	⋮	12.47	13.37	—	—
Geisling Kraftwerkweg	—	07.17	11.15	12.05	⋮	12.49	13.41	—	—
- Ost	—	07.18	11.16	12.06	⋮	12.50	13.42	—	—
- West	—	07.19	11.17	12.07	⋮	12.51	13.43	—	—
- Am Bach	—	07.20	11.18	12.08	⋮	12.52	13.44	—	—
- Irlbruck	—	07.21	11.19	12.09	⋮	12.53	13.45	—	—
Leiterkofen Ort	07.10	⋮	11.22	12.12	⋮	12.56	13.47	—	—
Roith bei Mintraching	07.14	⋮	—	—	⋮	—	⋮	—	—
Neuallkofen	07.15	⋮	—	—	⋮	—	⋮	—	—
Allkofen	07.16	⋮	—	—	⋮	—	⋮	—	—

Auhof	07.17	≺	—	—	≺	—	≺	—	—
Gengkofen	07.19	≺	—	—	≺	—	≺	—	—
Rosenhof	07.22	≺	—	—	≺	—	≺	—	—
Roith B 8	≺	07.25	—	—	≺	—	13.48	—	—
Wolfskofen (B 8)	≺	≺	—	—	≺	—	13.49	—	—
Wolfskofen Ort	≺	07.27	—	—	≺	—	≺	—	—
Abzw. Rosenhof	≺	07.28	—	—	≺	—	13.50	—	—
Unterheising Industriegebiet	≺	07.29	—	—	12.41	—	13.51	14.48	16.10
Unterheising (B 8)	≺	≺	—	—	≺	—	13.52	≺	≺
Ort	≺	07.31	—	—	12.43	—	≺	14.50	16.12
Sarching Rosenhofer Str.	07.28	≺	—	—	≺	—	≺	≺	≺
- Obere Dorfstr.	07.29	≺	—	—	≺	—	≺	≺	≺
Barbing Friesheimer Str.	≺	≺	—	—	≺	—	13.55	≺	≺
- Feuerwehrhaus	≺	≺	—	—	≺	—	13.56	≺	≺
Oberheising Industriegebiet	≺	07.32	—	—	12.44	—	≺	14.51	16.13
Neutraubling Gärtnersiedlung	≺	≺	—	—	≺	—	13.59	≺	≺
- Rathaus	≺	≺	—	—	≺	—	14.00	≺	≺
- Marktplatz	≺	≺	—	—	≺	—	14.01	≺	≺
- Neudeker Straße	≺	≺	—	—	≺	—	14.02	≺	≺
- Haidauer Straße	≺	≺	—	—	12.49	—	≺	14.56	16.18
- Realschule	07.42	≺	—	—	13.07	—	≺	≺	—
- Gymnasium	07.47	07.42	—	—	—	—	≺	≺	—
- Keplerstraße	—	07.45	—	—	—	—	≺	≺	—
- Pommernstraße	—	—	—	—	—	—	14.04	15.01	—
- Zwickauer Straße	—	—	—	—	—	—	—	15.05	—

nA = fährt nicht im Monat August
16 = an Schultagen, nicht am 23.12.14, 27.03.15, 22.05.15, 31.07.15 und 15.09.15
33 = am 23.12.14, 27.03.15, 22.05.15, 31.07.15 und 15.09.15 um 75 Min. früher
vF = nur an Schultagen; am 23.12.14, 27.03.15, 22.05.14 und 15.09.15 um 1:30 Std., am 31.07.15 um 2:40 Std. früher
40 = an Schultagen; am 31.07.15 um 75 Min. früher

sFR = nur freitags an Schultagen
s = nur an Schultagen
nFR = nicht freitags

Linie 103

Birnbach - Schierling - Unterlaichling - Eggmühl Bahnhof - Buchhausen - Mallersdorf - Pfaffenberg

Montag - Freitag	6				7	12	13	16	17
VERKEHRSHINWEIS	s	s	s	s		83	83	snF	snF
Birnbach	—	20	—	—		—	—	—	—
Wahlsdorf	—	24	—	—		—	09	—	14
Allersdorf	—	26	—	—		—	16	—	21
Mannsdorf	—	29	—	—		—	≲	—	≲
Schierling Antonileit'n	—	≲	27	—		—	≲	—	≲
- Rathaus	—	≲	35	—		04	≲	12	≲
- BayWa	37	≲	≲	37		≲	≲	≲	≲
- Abzw. Bahnhof	≲	≲	≲	39		05	≲	13	≲
- Mannsdorfer Str.	≲	31	≲	≲		≲	19	≲	24
- Stifterstraße	≲	32	≲	41		06	20	14	25
- Mannsdorfer Str.	≲	≲	≲	43		07	—	15	—
- Abzw. Bahnhof	≲	33	≲	≲		≲	—	≲	—
- Rathaus	≲	35	≲	≲		≲	—	≲	—
Oberlaichling	≲	40	≲	≲		≲	—	≲	—
Unterlaichling Ortsmitte	≲	43	≲	≲		≲	—	≲	—
Walkenstetten	44	≲	≲	≲		≲	—	≲	—
Eggmühl Zaitzkofener Str.	47	50	≲	≲		≲	—	≲	—
- Bahnhof	48	52	≲	≲		≲	—	≲	—
Buchhausen Gh. Rohrmayer	52	57	≲	≲		13	—	18	—
Abzw. Lindach	≲	≲	≲	45		≲	—	≲	—
Winisau	≲	≲	44	≲		15	—	20	—
Hörgelsdorf	≲	≲	≲	48		≲	—	≲	—
Stofflach	≲	≲	≲	50		≲	—	≲	—
Pfaffenberg Gymnasium	05	≲	53	00		21	—	26	—
Mallersdorf Marienbrunnen	—	05	—	05		23	—	28	—
- Förderschule	—	09	—	—		25	—	—	—
Pfaffenberg Gymnasium	—	12	—	—		—	—	—	—

83 = nur an Schultagen; am 31.07.15 und 15.09.15 um 1:45 Std., am 23.12.14 um 1:30 Std. früher s = nur an Schultagen

snF = nur an Schultagen, nicht freitags

Linie 103

Mallersdorf - Pfaffenberg - Buchhausen - Eggmühl Bahnhof - Unterlaichling - Schierling - Birnbach

Montag - Freitag	6		7	12				13	15	16	17
VERKEHRSHINWEIS	s	s		83	83	84	83		P54 TA	snF	
Mallersdorf Förderschule	—	—		—	—	—	27		—	—	
- Marienbrunnen	—	—		—	—	—	30		—	30	
Pfaffenberg Gymnasium	—	59		37	37	37	37		15	37	
Hörgelsdorf	—	≲		≲	42	≲	42		≲	42	
Winisau	—	05		43	≲	≲	≲		27	≲	
Buchhausen Gh. Rohrmayer	—	07		≲	≲	≲	45		30	45	
Abzw. Lindach	—	≲		≲	50	≲	≲		≲	≲	
Eggmühl Bahnhof	—	≲		≲	≲	≲	50		35	50	
Kraxenhöfen	—	≲		≲	≲	≲	54		≲	54	
Oberlaichling	—	≲		≲	≲	≲	00		≲	00	
Schierling BayWa	—	≲		52	≲	52	≲		38	≲	
- Rathaus	—	≲		53	≲	53	≲		≲	≲	
- Antonileit'n	—	≲		56	≲	—	≲		≲	06	
- Leierndorfer Str.	—	≲		59	≲	—	≲		≲	09	
- Rathaus	—	≲		—	≲	—	05		≲	11	
- Stifterstraße	18	≲		—	≲	—	07		≲	13	
- Mannsdorfer Str.	19	09		—	52	—	08		40	14	
- Stifterstraße	≲	10		—	53	—	≲		41	≲	
Walkenstetten	≲	≲		—	X58	—	≲		≲	≲	
Schierling Rathaus	≲	12		—	—	—	≲		43	≲	
Mannsdorf	≲	—		—	—	—	10		—	16	
Allersdorf	21	—		—	—	—	12		—	18	
Wahlsdorf	≲	—		—	—	—	14		—	20	
Birnbach	25	—		—	—	—	17		—	23	

83 = nur an Schultagen; am 31.07.15 und 15.09.15 um 1:45 Std., am 23.12.14 um 1:30 Std. früher
84 = freitags an Schultagen; wenn letzter Schultag vor Weihnachtsf. ein Freitag 1.30 Std. früher, wenn letzter Schultag vor Sommerf. ein Freitag 1.45 Std. früher
snF = nur an Schultagen, nicht freitags

P54 = nur an Schultagen, nicht donnerstags und freitags
s = nur an Schultagen
TA = montags und mittwochs RBO-Linie 6264
X = Mo.-Do. bis Walkenstetten (12.58)

RVV-Vorverkaufsstellen in Neutraubling und Obertraubling:

Neutraubling

• Globus (Tabak-Shop)	Pommernstr. 4
• TABA-PRESS	Bayerwaldstr. 57
• TABA-PRESS	Schlesische Str. 46
• Zeitschriften Smile	Gregor-Mendel-Str. 22

Obertraubling

• Gemeinde Obertraubling	Josef-Bäumel-Platz 1
• AVIA-Tankstelle, Inh. R. Huber	Regensburger Str. 4

Linie 104

Buchhausen - Pfakofen - Zaitzkofen - Eggmühl - Schierling - Birnbach - Oberroning

Montag - Freitag	7		9	10	11	12	13	15
VERKEHRSHINWEIS	s	s	A		B	C		D
Upfkofen	07	—	—		—	—		—
Inkofen	09	—	—		—	—		—
Buchhausen Gh. Rohrmayer	≲	15	—		—	—		—
Oberdeggenbach Ort	≲	18	—		—	—		—
Pinkofen	≲	21	—		—	—		—
Pfakofen Kapelle	11	≲	—		—	—		—
- Kirche	12	≲	—		—	—		—
Rogging Abzw. Zaitzkofen	14	≲	—		—	—		—
Zaitzkofen Kapelle	≲	24	—		—	—		—
Unterdeggenbach	≲	27	—		—	—		—
Eggmühl Seniorenheim	19	≲	—		—	—		—
Walkenstetten	≲	29	—		—	—		—
Schierling Spitzwegstraße	≲	31	—		—	—		—
Kraxenhöfen	20	≲	—		—	—		—
Unterlaichling Ortsmitte	24	≲	—		—	—		—
Schierling Rathaus	28	≲	—		—	—		—
- Abzw. Bahnhof	30	≲	—		—	—		—
- BayWa	≲	32	—		—	—		—
- Stifterstraße	≲	33	55		25	55		45
- Mannsdorfer Str.	≲	35	56		26	56		46
Abzw. Mannsdorf	37	≲	57		27	57		47
Allersdorf	≲	37	58		28	58		48
Birnbach	≲	40	01		31	01		51
Oberbirnbach	≲	41	02		32	02		52
Gebersdorf	≲	45	04		34	04		54
Oberroning Kloster	47	48	08		38	08		58

B = fährt nur am 15.09.15 (erster Schultag nach den Sommerferien)
A = fährt nur am 23.12.14 und 31.07.15 (letzter Schultag vor den Weihnachts- und Sommerferien)
D = montags bis donnerstags an Schultagen; nicht am 23.12.14 und 15.09.15
C = Mo., Mi. und Fr. an Schultagen; nicht am 23.12.14, 31.07.15 und 15.09.15
s = nur an Schultagen

Linie 104 Oberroning - Birnbach - Schierling - Eggmühl - Zaitzkofen - Pfakofen - Buchhausen

Montag - Freitag	7	8	10		11		12	13			16		
VERKEHRSHINWEIS	s		A	A	B	B		D	C	C	D	E	E
Oberroning Kloster	55		10	10	40	40		10	10	10	10	10	10
Gebersdorf	58		13	≲	43	≲		13	13	≲	13	13	≲
Oberbirnbach	02		17	≲	47	≲		17	17	≲	17	17	≲
Birnbach	03		18	≲	48	≲		18	18	≲	18	18	≲
Allersdorf	05		20	≲	50	≲		20	20	≲	20	20	≲
Abzw. Mannsdorf	06		21	≲	51	≲		21	21	≲	21	21	≲
Schierling Mannsdorfer Str.	07		22	≲	52	≲		22	22	≲	22	22	≲
- Stifterstraße	08		23	≲	53	≲		23	23	≲	23	23	≲
- BayWa	—		24	≲	54	≲		≲	24	≲	≲	24	≲
- Abzw. Bahnhof	—		≲	24	≲	54		24	≲	27	24	≲	27
- Rathaus	—		≲	26	≲	56		26	≲	29	26	≲	29
Unterlaichling Feuerwehr	—		≲	29	≲	59		29	≲	32	29	≲	32
- Ortsmitte	—		≲	30	≲	00		30	≲	33	30	≲	33
Kraxenhöfen	—		≲	34	≲	04		34	≲	37	34	≲	37
Eggmühl Seniorenheim	—		≲	35	≲	05		35	≲	38	35	≲	38
- Zaitzkofener Str.	—		≲	36	≲	06		36	≲	≲	36	≲	≲
Schierling Spitzwegstraße	—		25	≲	55	≲		≲	25	≲	≲	25	≲
Walkenstetten	—		27	≲	57	≲		≲	27	≲	≲	27	≲
Unterdeggenbach	—		29	≲	59	≲		37	29	≲	37	29	≲
Zaitzkofen Wendeplatz	—		32	≲	02	≲		39	32	≲	39	32	≲
Rogging Abzw. Zaitzkofen	—		≲	42	≲	12		42	≲	43	42	≲	43
- Kreuzung	—		≲	43	≲	13		43	≲	≲	43	≲	≲
Pfakofen Kirche	—		≲	44	≲	14		44	≲	45	44	≲	45
- Post	—		≲	45	≲	15		45	≲	≲	45	≲	≲
- Kapelle	—		≲	46	≲	16		46	≲	46	46	≲	46
Gansbach	—		≲	49	≲	19		49	≲	≲	49	≲	≲
Aufhausen Etzweg	—		≲	51	≲	21		51	≲	≲	51	≲	≲
- Sparkasse	—		≲	52	≲	22		52	≲	≲	52	≲	≲
- Abzw. Petzkofen	—		≲	53	≲	23		53	≲	≲	53	≲	≲
Petzkofen	—		≲	54	≲	24		54	≲	≲	54	≲	≲

Petzkofen Wendeplatz	—	≲	55	≲	25	55	≲	≲	55	≲	≲
Petzkofen	—	≲	56	≲	26	56	≲	≲	56	≲	≲
Aufhausen Abzw. Petzkofen	—	≲	57	≲	27	57	≲	≲	57	≲	≲
- Kindergarten	—	≲	58	≲	28	58	≲	≲	58	≲	≲
- Sparkasse	—	≲	59	≲	29	59	≲	≲	59	≲	≲
- Etzweg	—	≲	00	≲	30	00	≲	≲	00	≲	≲
Gansbach	—	≲	02	≲	32	02	≲	≲	02	≲	≲
Inkofen	—	≲	07	≲	37	07	≲	48	07	≲	48
Pinkofen	—	35	≲	05	≲	10	35	≲	10	35	≲
Oberdeggenbach Ort	—	38	≲	08	≲	12	38	≲	12	38	≲
Buchhausen Kirche	—	41	≲	11	≲	15	41	≲	15	41	≲
Walkenstetten	—	—	≲	—	≲	19	—	≲	19	—	≲
Upfkofen	—	—	09	—	39	—	—	50	—	—	50

B = fährt nur am 15.09.15 (erster Schultag nach den Sommerferien)

A = fährt nur am 23.12.14 und 31.07.15 (letzter Schultag vor den Weihnachts- und Sommerferien)

E = Dienstag und Donnerstag an Schultagen; nicht am 23.12.14, 31.07.15 und 15.09.15

D = Montag und Mittwoch an Schultagen; nicht am 23.12.14, 31.07.15 und 15.09.15

C = freitags an Schultagen; nicht am 23.12.14 und 31.07.15

s = nur an Schultagen

Linie 106

Lehenfelden - Hauzendorf - Bernhardswald - Adlmannstein - Kürn - Regenstauf und zurück

Montag - Freitag		
VERKEHRSHINWEIS	s	s
Kohlstetten	06.52	—
Lehen	06.53	—
Lehenfelden Am Birkenhain	06.55	—
Hubertushöhe bei Bernhardsw.	06.57	—
Grubberg, Abzw. Göppenbach	06.59	—
Wolferszwing	07.03	—
Lohhof bei Bernhardswald	07.04	—
Stadlhof	07.05	—
Hauzendorf Am Mühlberg	07.05	—
- ehem. Bahnhof	07.06	—
Erlbach	07.09	—
Stockhof	07.10	—
Bernhardsw. Finsinger Str.	07.11	—
Adlmannstein	07.13	—
Bernhardswald Gemeindezentrum	07.15	—
- Gasthof Lingauer	07.16	—
- Siedlung	07.18	—
- Bahnhof	≲	07.20
Pillmannsberg	≲	07.22
Weg	≲	07.23
Högelstein	≲	07.24
Kürn Straßenkreuzung	≲	07.25
Unterharm	≲	07.26
Haslach Gem. Wenzenbach	≲	07.28
Hauzenstein	≲	07.35
Regenstauf Schulzentrum	07.45	07.45

Montag - Freitag							
VERKEHRSHINWEIS	L	L	26	26	Y	X	X
Regenstauf Schulzentrum	10.30	10.30	11.30	11.30	13.10	13.10	13.10
Hauzenstein	≲	10.38	≲	11.38	13.18	≲	13.18
Haslach Gem. Wenzenbach	≲	10.43	≲	11.43	13.23	≲	13.23
Unterharm	≲	10.45	≲	11.45	13.25	≲	13.25
Kürn Straßenkreuzung	≲	10.47	≲	11.47	13.27	≲	13.27
Högelstein	≲	10.49	≲	11.49	13.29	≲	13.29
Weg	≲	10.51	≲	11.51	13.31	≲	13.31
Pillmannsberg	≲	10.52	≲	11.52	13.32	≲	13.32
Bernhardswald Bahnhof	≲	10.53	≲	11.53	13.33	≲	13.33
- Siedlung	10.54	—	11.54	—	13.34	13.34	—
- Gasthof Lingauer	10.56	—	11.56	—	13.36	13.36	—
- Gemeindezentrum	10.57	—	11.57	—	13.37	13.37	—
Adlmannstein	10.59	—	11.59	—	13.39	13.39	—
Bernhardsw. Finsinger Str.	11.01	—	12.01	—	13.41	13.41	—
Stockhof Ri. Erlbach	11.02	—	12.02	—	13.42	13.42	—
Erlbach	11.04	—	12.04	—	13.44	13.44	—
Hauzendorf ehem. Bahnhof	11.06	—	12.06	—	13.46	13.46	—
- Am Mühlberg	11.07	—	12.07	—	13.47	13.47	—
Stadlhof	11.08	—	12.08	—	13.48	13.48	—
Lohhof bei Bernhardswald	11.09	—	12.09	—	13.49	13.49	—
Wolferszwing	11.10	—	12.10	—	13.50	13.50	—
Grubberg, Abzw. Göppenbach	11.12	—	12.12	—	13.52	13.52	—
Hubertushöhe bei Bernhardsw.	11.14	—	12.14	—	13.54	13.54	—
Lehenfelden Am Birkenhain	(!)11.16	—	(!)12.16	—	(!)13.56	(!)13.56	—
Lehen	11.18	—	12.18	—	13.58	13.58	—
Kohlstetten	11.20	—	12.20	—	14.00	14.00	—

L = fährt nur am 31.07.15 (letzter Schultag vor den Sommerferien)
Y = Mo. - Do. an Schultagen, nicht am 31.07.15 und 15.09.15
26 = Bus fährt nur am 23.12.14, 27.03.15, 22.05.15 und 15.09.15
s = nur an Schultagen
X = freitags an Schultagen; nicht am 23.12.14, 27.03.15 und 22.05.15
(!) = Ausstiegshaltestelle - Kein Zustieg!

RVV-Vorverkaufsstellen in Kallmünz, Pielenhofen, Pettendorf und Wolfsegg:

Kallmünz

• Quelle-Agentur Donauer	Vilsgasse 42

Pettendorf

• Aktiv-Markt Brumbauer	Schloßstr. 17

Pielenhofen

• Bäckerei-Metzgerei Köstler	Angerstr. 3

Wolfsegg

• Bäckerei Seidl	Regensburger Str. 2

Linie 107

Samberg / Hackenberg - Wulkersdorf - Pettenreuth - Karlstein - Ramspau - Regenstauf

Montag - Freitag												
VERKEHRSHINWEIS	s	s	sX	sv	sfv	s		s	29	P51		S14
Samberg	—	—	—	07.00	07.44	—	—	—	13.46	—	—	—
Hackenberg Feuerwehrhaus	—	—	—	07.01	07.45	—	—	—	13.47	—	—	—
- Talstraße	—	—	—	07.02	07.46	—	—	—	13.48	—	—	—
Lambertsneukirchen	—	—	—	07.03	07.47	—	—	—	13.49	—	—	—
Wulkersdorf	—	—	—	07.05	07.49	—	—	—	≲	15.28	—	17.13
Abzw. Stanglhof	—	—	—	07.04	07.48	—	—	—	13.50	15.29	—	17.14
Darmannsdorf	—	—	—	07.06	07.50	—	—	—	13.51	15.30	—	17.15
Plitting	—	—	—	07.07	07.51	—	—	—	13.52	≲	—	≲
Mauth	—	—	—	07.08	07.52	—	—	—	13.53	≲	—	≲
Wolfersdorf	—	—	—	07.09	07.53	—	—	—	≲	≲	—	≲
Abzw. Lamlhof	—	—	—	07.09	07.53	—	—	—	≲	≲	—	≲
Pettenreuth West	—	—	—	07.10	07.54	—	—	—	≲	15.33	—	17.18
Abzw. Vorderappendorf	—	—	—	07.11	07.55	—	—	—	≲	15.34	—	17.19
Eberhof	—	—	—	07.12	07.56	—	—	—	≲	15.35	—	17.20
Seibersdorf	—	—	—	07.13	07.57	—	—	—	≲	15.36	—	17.21
Abzw. Grubhof	—	—	—	07.14	07.58	—	—	—	≲	≲	—	≲
Wiedenhof	—	06.55	—	≲	≲	—	—	—	≲	≲	—	≲
Elendhalbstraße	—	06.57	—	07.15	07.59	—	—	—	13.56	≲	—	≲
Kürn Gasthaus	—	≲	—	≲	≲	—	—	—	≲	15.37	—	17.22
- Straßenkreuzung	—	≲	—	≲	≲	—	—	—	≲	15.38	—	17.23
Abzw. Grubhof	—	≲	—	≲	≲	—	—	—	≲	15.43	—	—
Elendhalbstraße	—	≲	—	≲	≲	—	—	—	≲	15.44	—	—
Danersdorf	06.33	06.58	07.00	07.16	08.00	08.00	11.52	12.34	13.57	15.45	16.44	—
Glapfenberg	06.36	07.00	≲	≲	≲	≲	≲	≲	≲	≲	≲	—
Grafenwinn	06.38	07.04	07.01	≲	08.01	08.01	11.53	≲	13.58	15.46	≲	—
Gnadenhof	06.39	07.05	07.02	≲	08.02	08.02	11.54	≲	13.59	15.47	≲	—
Kirchberg	06.40	07.06	07.03	07.17	08.03	08.03	11.55	12.36	14.00	15.48	16.45	—
Abzw. Drackenstein	06.41	07.07	07.04	07.18	08.04	08.04	11.56	12.37	14.01	15.49	16.46	—
Karlstein	06.43	07.09	07.06	07.20	08.05	08.05	11.57	12.38	14.03	15.50	16.48	—
Kleinramspau	06.45	07.11	07.08	07.22	08.07	08.07	11.59	12.40	14.05	—	16.50	—

Heilinghausen	—	07.15	≲	≲	08.11	08.11	12.03	≲	≲	—	≲	—
Hinterberg (Regenstauf)	—	07.16	≲	≲	08.12	08.12	12.04	≲	≲	—	≲	—
Hirschling Brücke	—	07.17	≲	≲	08.13	08.13	12.05	≲	≲	—	≲	—
Ramspau Schule	—	07.20	≲	07.24	≲	≲	≲	≲	≲	—	≲	—
- Ortsmitte	—	≲	07.10	07.25	08.17	08.17	12.09	≲	14.07	—	≲	—
Kleinramspau	—	07.22	≲	≲	≲	≲	≲	≲	≲	—	≲	—
Münchsried	—	≲	07.11	07.26	08.18	08.18	12.10	≲	14.08	—	≲	—
Wöhrhof	—	≲	07.12	07.26	08.18	08.18	12.10	≲	14.08	—	≲	—
Stadel	—	07.23	≲	≲	≲	≲	≲	12.41	≲	—	16.52	—
Fidelhof	—	07.24	≲	≲	≲	≲	≲	12.42	≲	—	16.53	—
Regenstauf Johann-Strauß-Str.	—	≲	≲	07.27	08.19	08.19	12.11	≲	≲	—	≲	—
- Beethovenstraße	—	≲	07.13	07.28	08.20	08.20	12.12	≲	14.09	—	≲	—
- Am Grasigen Weg	—	≲	07.14	07.28	08.20	08.20	12.12	≲	14.09	—	≲	—
- Valentinsbad	—	07.25	≲	≲	≲	≲	≲	≲	≲	—	16.57	—
- Regenbrücke	—	≲	07.15	07.29	08.21	08.21	12.13	≲	14.10	—	≲	—
- Post	—	07.28	07.17	07.31	08.23	08.23	12.14	≲	14.12	—	≲	—
- Schulzentrum	—	07.29	—	07.32	08.24	08.24	12.15	12.52	14.13	—	17.00	—

29 = nur an Schultagen; am 23.12.14, 27.03.15, 22.05.15 und 15.09.15 um 1:40 Std., am 31.07.15 um 2:40 Std. früher
S14 = nur montags und donnerstags an Schultagen
P51 = nur an Schultagen, nicht montags und freitags
sf = nur an schulfreien Tagen
s = nur an Schultagen
X = Linie 142; ab Rgstf. Post weiter über Laub, Zeitlarn, Lappersdorf (Gymnasium) und Hainsacker nach Pielenhofen
v = Bus fährt Haltestellen in anderer Reihenfolge an

Linie 107

Regenstauf - Ramspau - Karlstein - Pettenreuth - Wulkersdorf - Hackenberg / Samberg

Montag - Freitag									
VERKEHRSHINWEIS		s	42	29	vFX	vF2X		snFv	snF
Regenstauf Schulzentrum	11.24	—	13.07	13.10	—	—	16.20	16.20	—
- Pestalozzistraße	≲	—	≲	≲	—	—	≲	16.21	—
- Zentrum/Bahnhof	≲	—	≲	≲	13.41	—	≲	≲	17.00
- Post	11.25	—	13.08	13.11	≲	14.31	16.22	≲	17.01
- Regenbrücke	11.27	—	≲	13.13	13.44	14.33	16.24	≲	17.03
- Beethovenstraße	11.28	—	≲	13.14	13.47	14.35	16.25	≲	17.04
- Johann-Strauß-Str.	11.29	12.15	≲	≲	≲	≲	16.26	≲	≲
- Valentinsbad	≲	≲	13.11	≲	≲	≲	≲	≲	≲
Stadel	≲	≲	13.13	≲	≲	≲	≲	≲	≲
Münchsried	11.31	12.17	≲	13.16	13.49	14.37	16.28	≲	17.06
Kleinramspau	≲	≲	13.14	≲	≲	≲	≲	≲	≲
Ramspau Ortsmitte	11.32	12.18	≲	13.18	13.50	14.38	16.29	≲	17.07
- Schule	11.33	12.19	13.17	13.19	≲	≲	≲	≲	≲
Heilinghausen	11.36	12.20	13.19	≲	≲	≲	16.32	≲	≲
Hirschling Brücke	11.38	12.22	13.21	≲	≲	≲	16.34	≲	≲
Kleinramspau	11.41	12.25	13.24	13.21	13.52	14.40	16.37	≲	17.09
Karlstein	11.43	12.27	13.26	13.23	13.54	14.42	16.39	≲	17.11
Kirchberg	11.45	12.29	13.28	13.25	13.57	14.45	16.41	≲	17.14
Grafenwinn	11.47	12.31	13.30	13.27	13.59	14.47	16.43	≲	17.16
Glapfenberg	11.49	12.32	13.32	≲	14.01	≲	≲	≲	≲
Danersdorf	11.52	12.34	13.35	13.28	14.04	14.48	16.44	≲	17.17
Elendhalbstraße	—	—	13.36	13.29	—	—	—	≲	—
Wiedenhof	—	—	13.39	≲	—	—	—	≲	—
Abzw. Grubhof	—	—	—	13.31	—	—	—	≲	—
Seibersdorf	—	—	—	13.32	—	—	—	17.12	—
Abzw. Vorderappendorf	—	—	—	13.34	—	—	—	17.10	—
Pettenreuth West	—	—	—	13.36	—	—	—	17.09	—
Mauth	—	—	—	13.38	—	—	—	17.05	—
Darmannsdorf	—	—	—	13.40	—	—	—	17.03	—
Wulkersdorf	—	—	—	13.42	—	—	—	17.02	—

Lambertsneukirchen	—	—	—	13.43	—	—	—	17.00	—
Hackenberg Feuerwehrhaus	—	—	—	13.45	—	—	—	16.55	—
Samberg	—	—	—	13.46	—	—	—	16.57	—
Hauzenstein	—	—	—	—	—	—	—	16.23	—
Thanhausen Gasthaus	—	—	—	—	—	—	—	16.25	—
Fußenberg Kürner Straße	—	—	—	—	—	—	—	16.27	—
Gonnersdorf Angerstraße	—	—	—	—	—	—	—	16.28	—
Irlbach Gh. Riederer	—	—	—	—	—	—	—	16.30	—
Wenzenbach Regensburger Str.	—	—	—	—	—	—	—	16.32	—
- Kirche	—	—	—	—	—	—	—	16.34	—
- Hopfengarten	—	—	—	—	—	—	—	16.36	—
Bernhardswald Siedlung	—	—	—	—	—	—	—	16.38	—
- Gemeindezentrum	—	—	—	—	—	—	—	16.40	—
Adlmannstein	—	—	—	—	—	—	—	16.41	—
Bernhardsw. Finsinger Str.	—	—	—	—	—	—	—	16.42	—
Stockhof	—	—	—	—	—	—	—	16.44	—
Erlbach Nerl	—	—	—	—	—	—	—	16.45	—
Hauzendorf ehem. Bahnhof	—	—	—	—	—	—	—	16.48	—
Wolferszwing	—	—	—	—	—	—	—	16.51	—
Grubberg, Abzw. Göppenbach	—	—	—	—	—	—	—	16.52	—
Lehen	—	—	—	—	—	—	—	16.54	—
Kohlstetten	—	—	—	—	—	—	—	16.55	—
Hauzendorf Am Kellerberg	—	—	—	—	—	—	—	16.58	—
Hinterappendorf	—	—	—	—	—	—	—	16.59	—
Abzw. Lamlhof	—	—	—	—	—	—	—	17.07	—
Kürn Gasthaus	—	—	—	—	—	—	—	17.14	—
Unterharm	—	—	—	—	—	—	—	17.16	—

29 = nur an Schultagen; am 23.12.14, 27.03.15, 22.05.15 und 15.09.15 um 1:40 Std., am 31.07.15 um 2:40 Std. früher
42 = nur an Schultagen; am 23.12.14, 27.03.15, 22.05.15 und 15.09.15 um 1:37 Std., am 31.07.15 um 2:37 Std. früher
vF2 = nur an Schultagen; am 23.12.14, 27.03.15, 22.05.15, 31.07.15 und 15.09.15 um 2 Std. früher
vF = nur an Schultagen; am 23.12.14, 27.03.15, 22.05.15, 15.09.15 und 16.09.15 um 1:45 Std., am 31.07.15 um 2:30 Std. früher
snF = nur an Schultagen, nicht freitags
s = nur an Schultagen
X = Linie 142
v = Bus fährt Haltestellen in anderer Reihenfolge an

Linie 108 Wenzenbach - Probstberg - Thanhausen - Hauzenstein - Regenstauf und zurück

Montag - Freitag		
VERKEHRSHINWEIS	s	s
Wenzenbach Hopfengarten	—	07.09
- Weiße Marter	—	07.11
- Kirche	—	07.12
Probstberg Kapelle	—	07.22
- Zeitlhof	—	07.25
- Zeitlhofgarten	—	07.26
Wenzenbach Lilienstraße	—	07.27
- Grundschule	—	07.28
- Regensburger Str.	—	07.29
- Unterlindhof	07.27	≲
Irlbach Gh. Riederer	07.30	≲
Gonnersdorf Angerstraße	07.33	≲
Fußenberg Kürner Straße	07.35	≲
Roith bei Wenzenbach	≲	07.31
Fußenberg Sandhofstraße	≲	07.32
Sandhof bei Wenzenbach	≲	07.32
Thanhausen Gasthaus	≲	07.34
Hauzenstein	≲	07.37
Regenstauf Eckert Schulen	07.44	07.44
- Schulzentrum	07.45	07.45

Montag - Freitag		
VERKEHRSHINWEIS	27	27
Regenstauf Schulzentrum	13.05	13.15
- Pestalozzistraße	13.06	13.16
Hauzenstein	13.13	≲
Thanhausen Gasthaus	13.16	≲
Sandhof bei Wenzenbach	13.18	≲
Fußenberg Sandhofstraße	13.18	≲
Roith bei Wenzenbach	13.19	≲
Fußenberg Kürner Straße	≲	13.25
Gonnersdorf Angerstraße	≲	13.27
Irlbach Gh. Riederer	≲	13.30
Wenzenbach Unterlindhof	≲	13.33
- Regensburger Str.	13.21	≲
- Gemeindezentrum	≲	13.34
- Gemeindezentrum/FFW	13.22	≲
- Grundschule	13.23	≲
- Lilienstraße	13.24	≲
Probstberg Zeitlhofgarten	13.25	≲
- Zeitlhof	13.26	≲
- Kapelle	13.27	≲
Wenzenbach Kirche	—	13.35
- Weiße Marter	—	13.37
- Hopfengarten	—	13.39

27 = nur an Schultagen; am 23.12.14, 27.03.15, 22.05.15 und 15.09.15 um 1:35 Std., am 31.07.15 um 2:35 Std. früher s = nur an Schultagen

Linie 109 Reinhardshofen - Pielenhofen - Judenberg - Wolfsegg - Regenstauf und zurück

Montag - Freitag		
VERKEHRSHINWEIS	s	27
Dettenhofen	06.50	—
Reinhardshofen	06.53	—
Pielenhofen Ost	06.55	12.31
Pielenhofen West	06.56	12.32
Freiung	07.00	12.34
Duggendorf	07.03	12.39
Heitzenhofen West	07.05	12.44
Heitzenhofen Ost	07.07	12.45
Judenberg Ort	07.09	<
- Feuerwehrhaus	07.10	<
Schwarzhöfe	07.11	<
Sillen	07.13	<
Stetten Kieferstraße	07.14	<
- Wolfsegger Str.	07.15	<
Wolfsegg Feuerwehrhaus	07.17	<
- Ortsmitte	07.19	<
Abzweigung Mühlschlag	07.22	<
Abzw. Brunoder	07.24	<
Ferneichlberg	07.38	<
Regenstauf Schulzentrum	07.45	13.05

Montag - Freitag		
VERKEHRSHINWEIS	sv	27
Regenstauf Schulzentrum	07.45	13.10
Kühthal	07.51	<
Eitlbrunn Kirche	07.53	<
Steinsberg Ortsmitte	07.55	<
Abzw. Brunoder	<	13.31
Abzweigung Mühlschlag	<	13.33
Wolfsegg Ortsmitte	08.00	13.36
- Feuerwehrhaus	07.59	13.38
Stetten Wolfsegger Str.	<	13.40
- Kieferstraße	<	13.41
Sillen	<	13.42
Schwarzhöfe	<	13.44
Judenberg Feuerwehrhaus	<	13.45
- Ort	<	13.46
Heitzenhofen Ost	08.06	13.48
Heitzenhofen West	08.08	13.50
Duggendorf	08.10	13.52
Neuhof bei Wischenhofen	<	13.58
Wischenhofen	<	14.00
Hochdorf	<	14.02
Freiung	08.15	14.07
Pielenhofen West	08.17	14.09
Pielenhofen Ost	08.18	14.10
Reinhardshofen	—	14.12
Dettenhofen	—	14.15

27 = nur an Schultagen; am 23.12.14, 27.03.15, 22.05.15 und 15.09.15 um 1:35 Std., am 31.07.15 um 2:35 Std. früher

s = nur an Schultagen

v = Bus fährt Haltestellen in anderer Reihenfolge an

Linie 110 Pielenhofen / Hochdorf - Burglengenfeld

Montag - Freitag						
VERKEHRSHINWEIS	nA		s	vF2	s	s
Pielenhofen West	—	—	—	—	—	15.55
Freiung	—	—	—	—	—	15.57
Hochdorf	06.53	—	12.23	—	—	≲
Wischenhofen	06.55	—	12.25	—	—	≲
Neuhof bei Wischenhofen	06.57	—	12.27	—	—	≲
Duggendorf	07.03	Y07.19	12.33	Y12.27	Y13.27	16.01
Heitzenhofen West	07.05	07.21	12.35	12.29	13.29	16.03
Heitzenhofen Ost	≲	07.23	≲	≲	≲	16.05
Weichseldorf	07.07	07.26	12.37	12.32	13.32	16.08
Kallmünz Alte Dinauer Straße	07.11	≲	12.40	≲	≲	≲
Kallmünz Friedhofplatz	≲	07.30	≲	12.35	13.35	16.12
Kallmünz Schule	≲	07.33	≲	12.38	13.38	≲
Kallmünz Dabeck	≲	—	≲	—	—	16.14
Fischbach	≲	—	≲	—	—	16.15
Abzw. Greinhof	≲	—	≲	—	—	16.17
Traidendorf	07.14	—	12.42	—	—	≲
Rohrbach	07.18	—	12.45	—	—	≲
Eich	07.25	—	12.49	—	—	≲
See	07.27	—	12.51	—	—	≲
Mossendorf	07.29	—	12.53	—	—	≲
Burglengenfeld Am Kreuzberg	≲	—	≲	—	—	16.18
Burglengenfeld Krankenhaus	≲	—	≲	—	—	16.19
Burglengenfeld Realschule	≲	—	≲	—	—	16.21
Burglengenfeld Rathaus	07.35	—	12.56	—	—	≲
Burglengenfeld Rgbg. Straße	07.36	—	12.57	—	—	16.23
Burglengenfeld Sparkasse	07.37	—	12.58	—	—	16.24
Burglengenf. Gymnasium	07.41	—	13.00	—	—	16.28

nA = fährt nicht im Monat August
s = nur an Schultagen
vF2 = an Schultagen; am 31.07.15 um 2 Std. früher
Y = Bitte an der Haltestelle in der Hütgasse zusteigen.

Linie 110 Burglengenfeld - Hochdorf / Pielenhofen

Montag - Freitag					
VERKEHRSHINWEIS	s	vF2	s	vBX	nA
Burglengenf. Gymnasium	07.41	—	—	13.10	16.30
Burglengenfeld Sparkasse	07.46	—	—	13.15	16.32
Burglengenfeld Rgbg. Straße	07.47	—	—	13.16	16.33
Burglengenfeld Realschule	07.48	—	—	≲	≲
Burglengenfeld Am Kreuzberg	07.51	—	—	≲	≲
Burglengenfeld Rathaus	≲	—	—	13.17	16.34
Mossendorf	≲	—	—	13.22	16.37
Eich	≲	—	—	13.26	16.41
Traidendorf	≲	—	—	13.37	16.48
Abzw. Greinhof	07.53	—	—	≲	≲
Fischbach	07.56	—	—	≲	≲
Kallmünz Dabeck	07.57	—	—	≲	≲
Kallmünz Schule	≲	12.15	13.15	≲	≲
Kallmünz Friedhofplatz	07.58	12.17	13.17	≲	≲
Kallmünz Alte Dinauer Straße	≲	≲	≲	13.39	16.50
Weichseldorf	08.03	12.21	13.21	13.43	16.53
Heitzenhofen Ost	08.06	12.24	13.24	≲	≲
Heitzenhofen West	08.07	12.25	13.25	13.45	16.55
Duggendorf	08.09	12.27	13.27	13.47	16.57
Wischenhofen	≲	—	—	—	17.05
Hochdorf	≲	—	—	—	17.07
Freiung	08.13	—	—	—	—
Pielenhofen West	08.16	—	—	—	—

nA = fährt nicht im Monat August
vB = nur an Schultagen; am 23.12.14, 27.03.15, 22.05.15 und 15.09.15 um 1:40 Std., am 31.07.15 um 2:55 Std. früher
vF2 = an Schultagen; am 31.07.15 um 2 Std. früher
s = nur an Schultagen
X = am 13.09.11, 23.12.11, 30.03.12, 25.05.12 und 31.07.12 über Neuhof und Wischenhofen bis Hochdorf

Linie 111 Matting - Pentling - Graß - Oberisling - Oberhinkofen - Neutraubling und zurück

Montag - Freitag					
VERKEHRSHINWEIS	s	s	vF 112	snF 112	snF 112
Matting Feuerwehrhaus	—	07.02	13.57	15.43	17.23
- An der Donau	—	07.02	13.57	15.43	17.23
- Schedlweg	—	07.03	13.58	15.44	17.24
Unterirading	—	07.05	14.00	15.46	17.26
Pentling Ortsmitte	—	07.08	≲	≲	≲
Pentling Hölkeringer Straße	—	≲	14.05	15.51	17.31
- Ahornstraße	—	07.10	—	≲	—
- Kornweg	—	07.11	—	≲	—
Regensburg Ziegetsd. Höhe	—	07.13	—	≲	—
Graß	—	07.19	—	≲	—
Leoprechting	—	07.21	—	≲	—
Oberisling Lieperkingstraße	—	07.22	—	≲	—
Oberisling	—	07.23	—	≲	—
Rauberstraße	—	07.24	—	≲	—
Unterisling	—	07.26	—	≲	—
Scharmassing	—	07.28	—	≲	—
Oberhinkofen	07.30	07.30	—	≲	—
Piesenkofen Erlenring	07.33	07.33	—	≲	—
Piesenkofen Einthaler Weg	07.35	07.35	—	≲	—
Obertraubling Mühlenweg	07.36	07.36	—	≲	—
- Grundschule	07.37	07.37	—	≲	—
- Kirche	07.38	≲	—	≲	—
- Abzw.Niedertr.Ri.Neutr.	07.40	≲	—	≲	—
- Realschule	07.41	07.41	—	≲	—
Neutr. Pommernstr.	07.44	07.44	—	≲	—
- Realschule	07.47	07.47	—	16.25	—
- Gymnasium	07.50	07.50	—	—	—

Montag - Freitag		
VERKEHRSHINWEIS	vF	vF
Neutraubling Realschule	13.01	13.01
- Gymnasium	13.07	13.07
- Pommernstraße	13.10	13.10
Obertraubling Realschule	13.14	13.14
- Abzw. Niedertraubling	13.18	≲
- Kirche	13.19	≲
- Grundschule	13.20	13.20
- Mühlenweg	13.20	13.20
Piesenkofen Einthaler Weg	13.21	13.21
Piesenkofen Erlenring	13.22	13.22
Oberhinkofen	13.24	13.24
Scharmassing	—	13.26
Unterisling	—	13.28
Oberisling Rauberstraße	—	13.30
Oberisling	—	13.31
Lieperkingstraße	—	13.32
Leoprechting	—	13.33
Graß	—	13.34
Graß Brunnstraße	—	13.35

vF = nur an Schultagen; am 23.12.14, 27.03.15, 22.05.14 und 15.09.15 um 1:30 Std., am 31.07.15 um 2:40 Std. früher s = nur an Schultagen
snF = nur an Schultagen, nicht freitags 112 = RVV-Linie 112

Linie 112 Großberg - Graßlfing - Niedergebraching - Hohengebraching - Neutraubling und zurück

Montag - Freitag				
VERKEHRSHINWEIS	s	vF	snF	snF
Matting Feuerwehrhaus	—	13.57	15.43	17.23
Matting An der Donau	—	13.57	15.43	17.23
Matting Schedlweg	—	13.58	15.44	17.24
Unterirading	—	14.00	15.46	17.26
Pentling Hölkeringer Straße	07.09	14.05	15.51	17.31
Großberg Steinerne Bank	07.11	—	≲	—
Großberg Pentlinger Straße	07.12	—	≲	—
Großberg Kirche	07.13	—	≲	—
Großberg Grenzweg	07.14	—	≲	—
Graßlfing Regensburger Str.	07.16	—	≲	—
Niedergebraching Arglestraße	07.20	—	≲	—
Niedergebraching Köhlerweg	07.21	—	≲	—
Hohengebraching	07.23	—	≲	—
Hohengebraching Kirche	07.24	—	≲	—
Neudorf bei Pentling	07.27	—	≲	—
Tenacker	07.28	—	≲	—
Höhenhof	07.29	—	≲	—
Oberhinkofen Hochweg	07.30	—	≲	—
Oberhinkofen	07.30	—	≲	—
Piesenkofen Erlenring	07.33	—	≲	—
Piesenkofen Einthaler Weg	07.35	—	≲	—
Obertraubling Mühlenweg	07.36	—	≲	—
Obertraubling Grundschule	07.37	—	≲	—
Obertraubling Realschule	07.41	—	≲	—
Neutr. Pommernstr.	07.44	—	≲	—
Neutraubling Realschule	07.47	—	16.25	—
Neutraubling Gymnasium	07.50	—	—	—

Montag - Freitag			
VERKEHRSHINWEIS	vFv	snF	snF
Neutraubling Realschule	13.01	14.45	16.25
Neutraubling Gymnasium	13.07	14.49	16.29
Obertraubling Realschule	13.14	≲	≲
Obertr. Realsch./Kreuzung B15	≲	14.56	16.36
Obertraubling Grundschule	13.20	15.00	16.40
Obertraubling Mühlenweg	13.20	15.00	16.40
Piesenkofen Einthaler Weg	13.21	15.01	16.41
Oberhinkofen	≲	15.04	16.44
Scharmassing	≲	15.06	16.46
Höhenhof	13.25	≲	≲
Neudorf bei Pentling	13.27	15.10	16.50
Hohengebraching	13.31	15.14	16.54
Niedergebraching Arglestraße	13.34	15.17	16.57
Abzw. Niedergebraching	13.35	15.18	16.58
Graßlfing Regensburger Str.	13.49	15.21	17.01
Großberg Grenzweg	13.47	15.24	17.04
Großberg Kirche	13.46	15.25	17.05
Großberg Steinerne Bank	13.44	15.27	17.07
Abzw. Pentling	13.36	15.29	17.09
Regensburg Ziegetsd. Höhe	13.37	15.30	17.10
Pentling Ortsmitte	13.41	15.34	17.14
Pentling Hölkeringer Straße	13.42	≲	≲
Oberirading	13.52	≲	≲
Unterirading	13.54	15.40	17.20
Matting Schedlweg	13.56	15.42	17.22
Matting Feuerwehrhaus	13.57	15.43	17.23
Matting An der Donau	13.57	15.43	17.23

vF = nur an Schultagen; am 23.12.14, 27.03.15, 22.05.14 und snF = nur an Schultagen, nicht freitags v = Bus fährt Haltestellen in anderer Reihenfolge an 15.09.15 um 1:30 Std., am 31.07.15 um 2:40 Std. früher s = nur an Schultagen

Linie 115

Wenzenbach - Bernhardswald - Seibersdorf - Hackenberg - Wulkersdorf - Nittenau und zurück

Montag - Freitag			
VERKEHRSHINWEIS	s	s	s
Wenzenbach Unterlindhof	07.02	—	—
- Gemeindezentrum	07.04	—	—
- Kirche	07.05	—	—
Bernhardswald Siedlung	07.12	—	—
- Gasthof Lingauer	≲	07.02	—
- Gemeindezentrum	≲	07.03	—
Adlmannstein	≲	07.05	—
Stockhof Ri. Erlbach	≲	07.09	—
Erlbach	≲	07.11	—
Hauzendorf ehem. Bahnhof	≲	07.12	—
Wolferszwing	≲	07.17	—
Lehenfelden Am Lehenholz	≲	07.22	—
Fußenberg Kürner Straße	≲	≲	06.47
Thanhausen Gasthaus	≲	≲	06.50
Hauzenstein	≲	≲	06.54
Kürn Gasthaus	≲	≲	07.00
Seibersdorf	≲	≲	07.02
Wolfersdorf	≲	≲	07.05
Pettenreuth West	≲	≲	07.13
Hauzendorf Brücke	≲	≲	07.14
Samberg	≲	≲	07.18
Lehen	≲	≲	07.20
Hackenberg Feuerwehrhaus	≲	≲	07.22
Lambertsneukirchen	≲	≲	07.25
Wulkersdorf	≲	≲	07.27
Nittenau Gymnasium	07.35	07.35	07.40

Montag - Freitag							
VERKEHRSHINWEIS	vF	vF	vF	sDM	sDM	sDO	nMF
Nittenau Gymnasium	12.55	12.55	12.55	15.20	15.20	15.20	17.05
Wulkersdorf	≲	≲	13.03	≲	15.28	15.28	17.13
Hackenberg Feuerwehrhaus	≲	≲	13.09	≲	15.33	15.33	17.18
Lehen	≲	≲	13.11	≲	15.35	15.35	17.20
Lehenfelden Am Lehenholz	≲	13.08	≲	≲	≲	≲	≲
Wolferszwing	≲	13.13	≲	≲	15.44	15.44	17.29
Lohhof bei Bernhardswald	≲	13.14	≲	≲	15.45	15.45	17.30
Stadlhof	≲	13.15	≲	≲	15.46	15.46	17.31
Samberg	≲	≲	13.14	≲	≲	≲	≲
Hauzendorf ehem. Bahnhof	≲	13.18	≲	≲	15.49	15.49	17.34
Pettenreuth West	≲	≲	13.19	≲	≲	≲	≲
Wolfersdorf	≲	≲	13.27	≲	≲	≲	≲
Seibersdorf	≲	≲	13.30	≲	≲	≲	≲
Kürn Siedlung	≲	≲	13.32	≲	≲	≲	≲
Hauzenstein	≲	≲	13.41	≲	≲	≲	≲
Thanhausen Gasthaus	≲	≲	13.45	≲	≲	≲	≲
Fußenberg Kürner Straße	≲	≲	13.48	≲	≲	≲	≲
Erlbach	≲	13.19	—	≲	15.50	15.50	17.35
Adlmannstein	≲	13.25	—	≲	—	≲	≲
Bernhardswald Gemeindezentrum	≲	13.27	—	15.40	—	15.54	17.39
- Gasthof Lingauer	≲	13.28	—	15.41	—	15.55	17.40
- Siedlung	13.13	—	—	15.42	—	15.57	17.42
Wenzenbach Kirche	13.18	—	—	15.47	—	16.04	17.49
- Gemeindezentrum	13.19	—	—	15.48	—	16.05	17.50
- Unterlindhof	13.21	—	—	≲	—	≲	≲
Fußenberg Kürner Straße	—	—	—	(!)15.53	—	(!)16.11	(!)17.55

vF = an Schultagen; am 23.12.14, 27.03.15, 22.05.15, 31.07.15 und am 15.09.15 um 45 Min. früher
sDM = Dienstag und Mittwoch an Schultagen; nicht am 31.07.15 und 15.09.15
nMF = Montag, Dienstag und Donnerstag an Schultagen; nicht am 31.07.15 und 15.09.15
sDO = nur donnerstags an Schultagen
s = nur an Schultagen
(!) = Ausstiegshaltestelle - Kein Zustieg!

Linie 127 Eilsbrunn - Riegling - Kleinprüfening - Waltenhofen - Mariaort - Sinzing und zurück

Montag - Freitag	
VERKEHRSHINWEIS	s
Eilsbrunn Brücke	07.40
- Kirche	07.41
- Marksteinstraße	07.42
Abzw. Riegling/Kleinprüfening	07.46
Waltenhofen	07.53
Mariaort Kirche	07.55
Kleinprüfening	07.58
Sinzing Feuerwehr	08.00
Sinzing Bahnhof	08.01
Dorfplatz	08.02
- Schule	08.03

s = nur an Schultagen

Montag - Freitag			
VERKEHRSHINWEIS	s	s	s
Sinzing Schule	11.38	12.38	13.24
- Abzw. Waldstraße	11.39	12.39	13.25
- Vogelsang	11.42	12.42	13.28
Abzw. Riegling/Kleinprüfening	11.44	12.44	13.30
Kleinprüfening	11.46	12.46	13.32
Mariaort Kirche	11.49	12.49	13.35
Waltenhofen	11.51	12.51	13.37
Eilsbrunn Marksteinstraße	11.58	12.58	13.44
- Kirche	12.00	13.00	13.46
- Brücke	12.01	13.01	13.47

Linie 141 Weiherdorf - Teublitz - Burglengenfeld - Maxhütte-Haidhof - Regenstauf

Montag - Freitag							
VERKEHRSHINWEIS	s	s	s	s	s	s	s
Weiherdorf Buchtalstraße	06.55	—	—	—	—	—	—
Loisnitz Autobahnunterführung	06.59	—	—	—	—	—	—
Katzdorf Raiffeisenbank	07.02	—	—	—	—	—	—
Premberg Brücke	≲	—	—	07.30	—	—	—
Münchshofen Ortsmitte	07.06	—	—	07.34	—	—	—
Saltendorf Getränke Hausler	07.11	—	—	≲	—	—	—
Teublitz Rathaus	07.14	—	—	07.39	—	—	—
Saltendorf Hauptstraße	≲	—	—	07.41	—	—	—
Mühlberg bei Burgl.	≲	—	07.27	≲	—	—	—
Saaß	≲	—	07.34	≲	—	—	—
Burglengenfeld Rathaus	≲	07.17	07.38	07.47	—	13.08	13.14
- Gymnasium	≲	≲	07.43	07.55	13.12	13.12	13.19
Maxhütte-H. Hugo-Geiger-Sdl.	07.16	≲	—	—	≲	≲	≲
- Rathaus	07.19	07.22	—	—	≲	13.16	≲
- Sportheim	—	≲	—	—	≲	13.17	≲
- Bahnhof	—	≲	—	—	13.17	13.19	≲
Roßbergeröd	—	≲	—	—	≲	≲	13.29
Ibenthann	—	≲	—	—	13.21	13.23	≲
Leonberg Am Schießlhang	—	≲	—	—	13.23	13.25	≲
- Förderschule	—	07.29	—	—	≲	≲	≲
Roßbach Abzweigung	—	—	—	—	13.26	13.27	≲
Ponholz Gasthof Alte Post	—	—	—	—	13.28	≲	≲
- Gasthof Söllner	—	—	—	—	≲	≲	13.32
Pirkensee	—	—	—	—	≲	≲	13.35
Fürsthof	—	—	—	—	≲	13.29	—
Ramspau Leonb. Str.	—	—	—	—	≲	13.32	—
Regenstauf Regenbrücke	—	—	—	—	13.35	≲	—
- Post	—	—	—	—	13.37	13.39	—

s = nur an Schultagen

Linie 141

Regenstauf - Maxhütte-Haidhof - Burglengenfeld - Teublitz - Weiherdorf

Montag - Freitag								
VERKEHRSHINWEIS	s	s	s	s	s	sD041	s41	sLF
Regenstauf Post	—	—	07.10	—	—	—	—	—
- Lohstraße	—	06.53	≲	—	—	—	—	—
Kleinramspau	—	06.58	≲	—	—	—	—	—
Fürsthof	—	07.03	≲	—	—	—	—	—
Almenhof	06.42	≲	≲	—	—	—	—	—
Ziegelhütte	06.45	≲	≲	—	—	—	—	—
Leonberg Schlossplatz	≲	07.06	07.19	—	07.32	—	—	—
- Förderschule	≲	≲	≲	—	≲	11.21	12.24	12.50
Ibenthann	≲	≲	07.21	—	07.36	11.24	12.28	≲
Roßbergeröd	06.53	≲	≲	—	≲	≲	≲	≲
Winkerling	06.55	≲	≲	—	≲	≲	≲	≲
Am Deglhof	≲	≲	≲	07.28	≲	≲	≲	≲
Roding	07.01	≲	≲	≲	≲	≲	≲	≲
Maxhütte-Haidhof Bhf	≲	07.09	07.23	≲	07.39	11.26	12.30	≲
Verau	≲	07.11	≲	≲	≲	≲	≲	≲
Maxhütte-Haidhof Rathaus	≲	≲	07.26	≲	07.42	11.29	12.33	12.55
Burglengenf. Gymnasium	07.07	07.20	07.33	07.37	07.45	11.36	12.38	13.04
- Naabtalpark	≲	≲	07.41	≲	≲	≲	≲	≲
- Rathaus	07.17	07.23	07.46	07.42	07.51	11.41	12.43	13.09
Wölland	—	—	—	—	—	11.43	12.45	≲
Teublitz Rathaus	—	—	—	—	—	11.47	12.49	13.15
Bömmerlschlag	—	—	—	—	—	11.50	12.53	≲
Münchshofen Ortsmitte	—	—	—	—	—	≲	≲	13.20
Katzdorf Raiffeisenbank	—	—	—	—	—	11.52	12.55	13.26
Weiherdorf Ort	—	—	—	—	—	—	—	13.28
Loisnitz Autobahnunterführung	—	—	—	—	—	—	—	13.31
Weiherdorf Buchtalstraße	—	—	—	—	—	—	—	13.35

sD0 = nur donnerstags an Schultagen
s = nur an Schultagen
41 = fährt als Linie 41 Regensburg Hbf - Schwandorf Bahnhof
LF = verkehrt am 23.12.14 sowie am 13.02., 27.03.,22.05. und 31.07.15 um 11:20 Uhr ab Leonberg Förderschule

Linie 142 Kneiting/Pielenhofen - Lappersdorf - Zeitlarn - Regenstauf

Montag - Freitag								
VERKEHRSHINWEIS	sv	s	s	sfAv	vF	sfAv	vF2v	snFv
Pielenhofen West	—	—	—	—	—	13.05	13.35	16.03
Reinhardsleiten	—	—	—	—	—	13.10	13.40	16.08
Dettenhofen	—	—	—	—	—	13.11	13.41	16.09
Steinsberg Ortsmitte	06.55	—	—	—	—	≲	≲	≲
Kneiting	≲	06.56	—	08.30	—	≲	≲	≲
Aichahof	≲	06.59	—	08.33	—	≲	≲	≲
Reifenthal Blumenstraße	≲	07.02	—	08.36	—	≲	≲	≲
Adlersberg Fuchskurve	≲	07.03	—	08.37	—	≲	≲	≲
Adlersberg	≲	07.04	—	08.38	—	≲	≲	≲
Eibrunn	≲	07.06	—	08.40	—	≲	≲	≲
Pettendorf Siedlung	≲	07.07	—	08.41	—	≲	≲	≲
Neudorf	≲	07.08	—	08.42	—	≲	≲	≲
Rohrdorf	≲	07.10	—	08.44	—	≲	≲	≲
Schwetzendorf	≲	07.14	—	08.48	—	≲	≲	≲
Baiern Ort	≲	07.19	—	08.52	—	≲	≲	≲
Abzw. Baiern	07.00	≲	—	08.53	—	13.15	13.45	16.13
Abzw. Kaulhausen	06.59	≲	—	08.54	—	13.14	13.44	16.12
Schwaighausen	06.58	≲	—	08.55	—	≲	≲	≲
Hainsacker Am Kuffholz	07.01	07.20	—	08.56	—	13.16	13.46	16.14
Hainsacker Gasth. Prößl	≲	07.21	—	08.57	—	≲	≲	≲
Hainsacker Am Schlag	≲	07.23	—	≲	—	≲	≲	≲
Stettwies	≲	07.24	—	≲	—	≲	≲	≲
Harreshof	07.02	≲	—	≲	—	13.17	13.47	16.15
Einhausen	07.04	≲	—	09.01	—	13.19	13.49	16.17
Oppersdorf Ortsmitte	07.07	≲	—	09.02	—	13.22	13.52	16.20
Oppersdorf Süd	07.08	≲	—	09.03	—	13.23	13.53	16.21
Kareth Pfälzer Weg	07.10	≲	—	09.05	—	≲	≲	≲
Lappersdorf Gymnasium	≲	≲	—	≲	13.12	13.27	13.57	16.25
Kareth Hauptstraße	07.11	≲	—	09.06	≲	≲	≲	≲

Neukareth	07.12	≲	—	09.07	≲	≲	≲	≲
Kareth In der Pfeifing	07.09	≲	—	09.04	13.13	13.28	13.58	16.26
Lappersdorf Am Hohensand	≲	≲	—	≲	13.15	13.30	14.00	16.28
Lappersdorf Kapelle	07.16	≲	—	09.09	≲	≲	≲	≲
Lappersdorf Oppersdorfer Str.	07.18	≲	—	09.10	13.16	13.31	14.01	16.29
Pielmühle	07.20	≲	—	09.12	13.19	13.34	14.04	16.32
Lorenzen [P+R]	07.22	≲	—	09.14	13.21	13.36	14.06	16.34
Benhof	07.23	07.25	—	09.15	13.22	13.37	14.07	16.35
Regendorf Ortsmitte	07.25	07.27	—	09.17	13.24	13.39	14.09	16.37
Regendorf Schloß	07.26	07.28	—	09.18	13.25	13.40	14.10	16.38
Edlhausen Gde. Regenstauf	07.29	07.29	07.29	09.21	≲	≲	≲	≲
Zeitlarn Hochstetten	≲	≲	≲	≲	13.27	13.42	14.12	16.40
Zeitlarn Schule	≲	≲	≲	≲	13.30	13.45	14.15	16.43
Laub Ortsmitte	≲	≲	≲	≲	13.34	13.49	14.19	16.47
Laub Lerchenbuckl	≲	≲	≲	≲	13.35	13.50	14.20	16.48
Brennthal	≲	≲	≲	≲	13.38	13.53	14.23	16.51
Regenstauf Bayernstr.	≲	≲	≲	≲	13.39	13.54	14.24	16.52
Regenstauf Schulzentrum	07.35	07.35	07.35	09.25	≲	13.58	14.28	16.56
Regenstauf Post	—	—	—	—	≲	14.01	14.31	16.59
Regenstauf Zentrum/Bahnhof	—	—	—	—	13.41	≲	≲	≲
Regenstauf Regenbrücke	—	—	—	—	13.44	14.03	14.33	17.01
Regenstauf Beethovenstr.	—	—	—	—	13.47	14.05	14.35	17.03
Diesenbach Buchenloher Str.	—	—	—	—	≲	14.08	≲	17.06
Diesenbach Schule	—	—	—	—	≲	14.10	≲	17.08
Eitlbrunn Kirche	—	—	—	—	≲	14.14	≲	17.12
Steinsberg Ortsmitte	—	—	—	—	≲	14.17	≲	17.15
Ramspau Ortsmitte	—	—	—	—	13.50	—	14.38	—
Karlstein	—	—	—	—	13.54	—	14.42	—
Grafenwinn	—	—	—	—	13.59	—	14.47	—
Glapfenberg	—	—	—	—	14.01	—	≲	—
Danersdorf	—	—	—	—	14.04	—	14.48	—

vF2 = nur an Schultagen; am 23.12.14, 27.03.15, 22.05.15, 31.07.15 und 15.09.15 um 2 Std. früher
sfA = nur an schulfreien Tagen; fährt nicht im August
vF = nur an Schultagen; am 23.12.14, 27.03.15, 22.05.15, 15.09.15 und 16.09.15 um 1:45 Std., am 31.07.15 um 2:30 Std. früher
snF = nur an Schultagen, nicht freitags
s = nur an Schultagen
v = Bus fährt Haltestellen in anderer Reihenfolge an

Linie 142 Regenstauf - Zeitlarn - Lappersdorf - Pielenhofen/Kneiting

Montag - Freitag						
VERKEHRSHINWEIS	s	sfA	sfA v	29	29 v	snF v
Danersdorf	07.00	—	—	—	—	—
Grafenwinn	07.01	—	—	—	—	—
Karlstein	07.06	—	—	—	—	—
Ramspau Ortsmitte	07.10	—	—	—	—	—
Regenstauf Beethovenstr.	07.13	—	—	—	—	—
Regenstauf Regenbrücke	07.15	—	—	—	—	—
Regenstauf Schulzentrum	≲	—	12.00	13.15	13.15	16.20
Regenstauf Post	07.17	09.35	≲	≲	≲	≲
Brennthal	07.19	09.37	≲	≲	≲	≲
Laub Ortsmitte	07.23	09.41	≲	≲	≲	≲
Zeitlarn Hochstetten	07.26	09.44	≲	≲	≲	≲
Zeitlarn Schule	07.28	09.45	≲	≲	≲	≲
Zeitlarn Hochstetten	07.31	09.46	≲	≲	≲	≲
Edlhausen Gde. Regenstauf	≲	≲	12.03	13.22	13.22	16.23
Regendorf Ortsmitte	07.32	09.47	12.04	≲	13.26	16.24
Regendorf Regensburger Str.	07.33	09.48	12.05	13.27	13.27	16.25
Benhof	07.35	09.49	12.06	13.28	13.28	16.26
Stettwies	≲	≲	≲	13.29	≲	≲
Lorenzen [P+R]	07.37	09.50	12.08	≲	13.29	16.28
Lorenzen Regenstrand	07.38	09.51	12.09	≲	13.30	16.29
Pielmühle	07.39	09.52	12.10	≲	13.31	16.30
Lappersdorf Industriestr.	07.40	09.53	≲	≲	≲	≲
Lappersdorf Oppersdorfer Str.	07.41	09.54	≲	≲	≲	≲
Lappersdorf Kirchberg	≲	≲	12.11	≲	13.34	16.31
Lappersdorf Am Hohensand	07.42	09.55	≲	≲	≲	≲
Lappersdorf Gymnasium	07.45	09.58	≲	≲	≲	≲
Lappersdorf Kapelle	≲	≲	12.12	≲	13.35	16.32
Neukareth Ri. Oppersdorf	≲	≲	12.14	≲	13.38	16.34

Kareth Hauptstraße	<	<	12.15	<	13.39	16.35
Kareth Pfälzer Weg	<	<	12.16	<	13.40	16.36
Kareth In der Pfeifing	07.46	09.59	12.17	<	13.41	16.37
Oppersdorf Süd	07.47	10.00	12.18	<	13.42	16.38
Oppersdorf Ortsmitte	07.48	10.01	12.19	<	13.43	16.39
Einhausen	07.50	10.03	12.21	<	13.46	16.41
Hainsacker Hochgrain	07.50	10.03	<	<	13.47	<
Harreshof	07.51	10.04	<	<	13.48	<
Hainsacker Am Schlag	<	<	<	13.30	<	<
Hainsacker Siedlung	<	<	<	13.31	<	<
Hainsacker Gasth. Prößl	<	<	<	13.32	<	<
Hainsacker Schule	<	<	12.23	13.33	<	16.43
Hainsacker Am Kuffholz	07.52	10.05	12.24	13.34	13.49	16.44
Abzw. Baiern	07.53	10.06	<	<	13.50	<
Baiern Ort	<	<	12.25	13.35	<	16.45
Abzw. Kaulhausen	07.54	10.07	12.45	<	13.51	17.05
Kaulhausen Ort	07.55	10.08	12.44	<	<	17.04
Aignhof	07.56	10.09	<	<	<	<
Dettenhofen	07.57	10.10	<	<	<	<
Reinhardsleiten	07.58	10.11	<	<	<	<
Pielenhofen West	08.00	10.13	<	<	<	<
Steinsberg Ortsmitte	—	—	<	<	13.59	<
Rohrdorf	—	—	12.26	13.37	<	16.46
Neudorf	—	—	12.28	13.39	<	16.48
Pettendorf Siedlung	—	—	12.29	13.41	<	16.49
Adlersberg	—	—	12.32	13.45	<	16.52
Adlersberg Fuchskurve	—	—	12.33	13.46	<	16.53
Reifenthal Blumenstraße	—	—	12.34	13.47	<	16.54
Adlersberg Kreuzung	—	—	12.36	13.50	<	16.56
Aichahof	—	—	12.37	13.51	<	16.57
Hinterberg Gde. Pettendorf	—	—	12.38	13.52	<	16.58
Kneiting	—	—	12.40	13.55	<	17.00
Schwetzendorf	—	—	12.42	13.58	<	17.02
Schwaighausen	—	—	12.46	—	13.52	17.06

29 = nur an Schultagen; am 23.12.14, 27.03.15, 22.05.15 und 15.09.15 um 1:40 Std., am 31.07.15 um 2:40 Std. früher

sfA = nur an schulfreien Tagen; fährt nicht im August

sfF = nur an Schultagen, nicht freitags

s = nur an Schultagen

v = Bus fährt Haltestellen in anderer Reihenfolge an

Schienenstreckennetz im Regensburger Verkehrsverbund

BUS-Anschlussübersicht Montag - Freitag

880 Richtung Nürnberg

VGN-Tarif

Neumarkt i. d. OPf. BUS "stadtbus Neumarkt"

Deining (Oberpf)

Batzhausen

Seubersdorf BUS Rufbus Seubersdorf (VGN-Linie 588)

Parsberg BUS Rufbus Lupburg, Ortsbus Parsberg, Ortsbus Lupburg (VGN-Linien 530, 531, 543)

Mausheim

Beratzhausen BUS 66

Laaber

Deuerling BUS 28 29

Undorf BUS 28 68

Etterzhausen BUS 28 29 68

Sinzing BUS 26/27 127

Gundelshausen

Poikam

Bad Abbach

Saal (Donau) BUS "VLK-Busverkehr nach Kelheim"

Abensberg

Neustadt (Donau)

Richtung Ingolstadt - Ulm 993

Richtung Nürnberg 870

Amberg BUS Stadtverkehr Amberg

Freihöls

Irrenlohe

855 Richtung Weiden - Hof

Schwandorf BUS 41, Stadtverkehr SAD
Citybus Fronberg (RBO 6299)
sonstige RBO-Busse nicht im RVV-Tarif

Maxhütte-Haidhof BUS 41 141

Regenstauf BUS 41 42 43 107 Citybus (CBR)

R-Prüfening BUS 1 1A 73

Regensburg Hbf BUS alle Linien ausser: 4, 4A, 8A, 8B, 63, 66, 68, 70, 72, 73, 74-75, 76, 80, 101-127, 141, 142, C4

R-Burgweinting BUS 9 18

Obertraubling BUS 20 21 22 23 24 30 31
Busse nicht direkt am Bf

Köfering

Hagelstadt BUS 21 24

Eggmühl BUS 25 103

Richtung Landshut - München 930

Sünching BUS 23

880 Richtung Straubing - Plattling

DB

oberpfalzbahn

alex

agilis

Legende

- Bahnhof-Haltepunkt
- Endbahnhof im RVV-Gebiet
- 880 Linien bzw. Kursbuchnr.
- BUS 41 VGN-Tarif — Umsteigemöglichkeit auf RVV-Buslinie
- ← → Zwischen Neumarkt i. d. OPf. und Parsberg gilt im Binnenverkehr nur der VGN-Tarif (Verkehrsgemeinschaft Großraum Nürnberg)

RVV So fahr ich gut. Regensburger Verkehrsverbund

© RVV Stand 14.12.2014

Linie 855 Schwandorf - Maxhütte-Haidhof - Regenstauf - Regensburg Hauptbahnhof

Montag - Freitag	5	6	7	8	9	10	11	12	13	14	15	16	17	18	19	20	21	22	23
VERKEHRSHINWEIS	Mü		Mü		Mü		Mü		Mü		Mü	FR x	Mü		Mü		Mü		
Schwandorf	01 48	16 44	03 32	07 36	02 09 32	01 32	09 32	01 32	02 09 17	01 32	00 09 32	01 10 33	02 08 32	01 32	09 32	01 58	04	07	04
Maxhütte-Haidhof	12 57	26 53	16 42	17 46	≲ 19 42	10 42	≲ 42	10 42	≲ 19 27	10 42	10 ≲ 42	10 ≲ 43	11 ≲ 42	10 42	≲ 42	10 07	≲	17	13
Regenstauf	22 05 35	01 25 51	25 55	≲ 27 51	18 51	≲ 51	18 51	≲ 27 36	18 51	19 ≲ 51	18 ≲ 52	19 ≲ 51	18 51	≲ 51	18 15	≲	26	21	
Regensburg Hbf	36 15 48	15 37	04 37	06 29 38	04 30	04 37	04 30	04 30 38 48	30	04 32 37	04 29 37	04 31 36	04 32	03 37	03 30	26 33	38	33	

FR = nur freitags x = nicht nach allgem. Feiertagen; auch 02.04., 30.04., 13.05. und 03.06. Mü = bis München

Linie 855 Regensburg Hauptbahnhof - Regenstauf - Maxhütte-Haidhof - Schwandorf

Montag - Freitag	5	6	7	8	9	10	11	12	13	14	15	16	17	18	19	20	21	22	23	0
VERKEHRSHINWEIS	Nü	P H	W NüMa	H Ma	NüMa	H P Ma	NüMa	H Ma	Nü1 Ma	P1 MD H Ma y	NüMa	H W Ma	H Ma	H P Ma	NüMa	H Ma		W	FS	
Regensburg Hbf	10	23 28	03 32 57	21 57	32 57	21 31 57	32 57	21 57	32 57	19 31 57	32 57	21 31 57	34 57	28 35 57	32 57	21 38	21	34	32	
Regenstauf	19	≲ 38	13 42	07 ≲	07 42	07 32 ≲	07 42	07 ≲	07 42	07 ≲ 41	07 42	07 ≲ 41	07 44	07 38 ≲	07 42	07 32	48	32	44	42
Maxhütte-Haidhof	27	≲ 46	22 50	16 ≲	16 50	16 41 ≲	16 50	16 ≲	16 50	16 ≲ 49	16 50	16 ≲ 50	16 53	16 46 ≲	16 50	16 42	57	42	53	50
Schwandorf	38	49 54	32 59	26 46	26 59	26 50 59	26 59	26 47	26 59	26 47 58	26 59	26 47	00 26	02 26 55	02 26	01 26 52	07	52	03	59

MD = nur Montag bis Donnerstag Ma = bis Marktredwitz P1 = bis Prag, freitags auch bis Hof W = bis Weiden
FS = Freitag auf Samstag Nü = bis Nürnberg P = bis Prag
H = bis Hof Nü1 = bis Nürnberg, freitags auch bis Hof y = nicht 23./30.12., 2./30.04., 13.05., 03.06.

Markt Regenstauf
Landkreis Regensburg - GFN

Citybus Regenstauf

						bis 18:40	bis 13:10	
Regenstauf	**Zentrum/Bhf., Umstieg**	**05.58**	**06.28**	**07.10**	**07.40**			
Regenstauf	Schneitweger Str.	06.00	06.30	07.12	07.42	Montag bis Freitag weiter alle 30 Minuten	Samstag ab 07.10 Uhr, dann weiter alle 30 Minuten	An Sonn- und Feiertagen kein Citybusbetrieb
Regenstauf	Sonnenwinkel	06.01	06.31	07.13	07.43			
Regenstauf	Frühlingstraße	06.02	06.32	07.14	07.44			
Regenstauf	Realschule	06.03	06.33	07.15	07.45			
Regenstauf	Hauzensteiner Str.	06.04	06.34	07.16	07.46			
Regenstauf	Pestalozzistraße	06.05	06.35	07.17	07.47			
Regenstauf	Reha-Klinik (Bedienung um 7.47, 8.47, 9.47, 10.47, 13.47, 14.47 und 15.47 Uhr)							
Regenstauf	Eckert Schulen	06.06	06.36	07.18	07.48			
Regenstauf	Goethestraße	06.07	06.37	07.19	07.49			
Regenstauf	Gerh.- Hauptmann - Str.	06.08	06.38	07.20	07.50			
Regenstauf	**Zentrum/Bhf., Umstieg**	**06.09**	**06.39**	**07.21**	**07.51**			
Regenstauf	Marktplatz	06.11	06.41	07.23	07.53			
Regenstauf	Kulturhaus	06.12	06.42	07.24	07.54			
Regenstauf	Regenbrücke	06.13	06.43	07.25	07.55			
Regenstauf	Straßäcker	06.14	06.44	07.26	07.56			
Regenstauf	Beethovenstraße	06.15	06.45	07.27	07.57			
Diesenbach	Buchenloher Str.	06.16	06.46	07.28	07.58			
Diesenbach	Sandstraße	06.17	06.47	07.29	07.59			
Diesenbach	Schule	06.18	06.48	07.30	08.00			
Diesenbach	Am Wasserwerk	06.19	06.49	07.31	08.01			
Diesenbach	Birkenweg	06.20	06.50	07.32	08.02			
Diesenbach	Regendorfer Straße	06.21	06.51	07.33	08.03			
Diesenbach	Abzw. Edlhausen	06.22	06.52	07.34	08.04			
Regenstauf	Abzw. Gutenbergstraße	06.23	06.53	07.35	08.05			
Regenstauf	Bahnhof Am Spangl	06.24	06.54	07.36	08.06			
Regenstauf	**Zentrum/Bhf., Umstieg**	**06.25**	**06.55**	**07.37**	**08.07**			

An Heiligabend und Silvester fährt der Citybus wie an Samstagen.

Zusatzfahrten an Schultagen

Regenstauf	Busbahnhof	07.35
Regenstauf	Regenbrücke	07.38
Regenstauf	Beethovenstraße	07.40
Regenstauf	Regenbrücke	07.44
Regenstauf	Post	07.45
Regenstauf	Busbahnhof	07.47
Regenstauf	Realschule	07.49
Diesenbach	Regendorfer Straße	07.43
Diesenbach	Schule	07.45
Diesenbach	Buchenloher Straße	07.47
Regenstauf	Post	07.49
Regenstauf	Busbahnhof	07.50
Regenstauf	Realschule	07.52
Regenstauf	Busbahnhof	13.04
Regenstauf	Post	13.05
Regenstauf	Regenbrücke	13.07
Diesenbach	Buchenloher Straße	13.08
Diesenbach	Schule	13.09
Diesenbach	Regendorfer Straße	13.11
Regenstauf	Busbahnhof	13.15

- Zuganschluß/Tarifanerkennung

Bei "Regenstauf Zentrum/Bhf." Zuganschluss nach Regensburg und Schwandorf (Fußweg ca. 2 Minuten). Im Streckenabschnitt "Regenstauf, Bayernstraße - Beethovenstraße" bzw. "Valentinsbad" werden in den Bussen des RVV die Citybusfahrausweise anerkannt. Gleiches gilt für den Linienverkehr "Rohrbach - Regenstauf" (VU Dechant), beschränkt auf den Abschnitt "Diesenbach - Regenstauf". Die RVV-Fahrausweise gelten auch im Citybus.

Stadtverkehr Schwandorf

Montag - Freitag	**Fahrplanauskünfte erteilen die beteiligten Unternehmen und das RVV-Kundenzentrum!**

Die Stadtverkehre **innerhalb von Schwandorf** können mit Verbundfahrausweisen, die **für mindestens zwei Zonen** gelten, bzw. Tages-Tickets und Zeitkarten die **Zone 7 mit einschließen**, kostenlos mitbenutzt werden (Umsteigeverkehr). Für Fahrten bis **Wackersdorf** (Zone 8) müssen die RVV-Tickets dementsprechend für **mindestens drei Zonen** bzw. **die Zone 8 gültig sein**.

Folgende Linien können im Rahmen dieser Tarifanerkennung ganz oder teilweise mitbenutzt werden:

Verkehrsunternehmen Schmid Faszinatour

Linie **101** "Citybus", gesamte Linie
Linie **102** "Citybus", gesamte Linie
Linie **103** "Schwandorf, Bahnhof - Ettmannsdorf", gesamte Linie
Linie **104** "Schwandorf, Bahnhof - Schwandorf, Berufsschule", gesamte Linie
Linie **105** "Schwandorf - Nittenau", im Streckenabschnitt bis "Globus" Zone 7; Alberndorf/Wackersdorf Zone 8
Linie **106** "Schwandorf - Nittenau", im Streckenabschnitt bis "Globus" Zone 7; Alberndorf/Wackersdorf Zone 8
Linie **108** "Schwandorf - Bubach", im Streckenabschnitt "Schwandorf, Bahnhof" bis Krondorf
Linie **109** "Schwandorf - Ensdorf", im Streckenabschnitt "Schwandorf, Bahnhof" bis "Grünwald"
Linie **110** "Schwandorf - Ensdorf", im Streckenabschnitt "Schwandorf, Bahnhof" bis "Grünwald"

Verkehrsunternehmen Regionalbus Ostbayern GmbH (RBO)

"**Citybus Fronberg**", gesamte Linie

Linie 870

Amberg - Freihöls - Schwandorf
(- Maxhütte-Haidhof - Regenstauf - Regensburg mit Linie 855)

Montag - Freitag																		
VERKEHRSHINWEIS				R				R		R		R		FR	R	FR		F
Amberg		04.41	05.26	06.27	07.04	07.31	08.33	09.35	10.33	11.33	12.33	13.33	14.33	15.01	15.33	16.01	16.33	17.01
Freihöls		⋮	05.34	⋮	⋮	⋮	⋮	⋮	⋮	⋮	⋮	13.41	⋮	⋮	⋮	⋮	⋮	⋮
Irrenlohe		⋮	⋮	06.39	⋮	⋮	⋮	⋮	⋮	⋮	⋮	⋮	⋮	⋮	⋮	⋮	⋮	⋮
Schwandorf		04.57	05.43	06.43	07.27	07.45	08.48	09.49	10.48	11.48	12.48	13.50	14.48	15.16	15.48	16.22	16.48	17.22
KBS 855 Schwandorf	*ab*	*05.01*	*05.48*	*06.44*	*07.32*		*09.02*	*10.01*		*12.01*	*13.02*	*14.01*	*15.00*	*15.32*	*16.01*	*16.33*	*17.02*	*17.32*
KBS 855 Maxhütte-Haidh.	*an*	*05.12*	*05.57*	*06.53*	*07.42*		⋮	*10.10*		*12.10*	⋮	*14.10*	*15.10*	*15.42*	*16.10*	*16.43*	*17.11*	*17.42*
KBS 855 Regenstauf	*an*	*05.22*	*06.05*	*07.01*	*07.51*		⋮	*10.18*		*12.18*	⋮	*14.18*	*15.19*	*15.51*	*16.18*	*16.52*	*17.19*	*17.51*
KBS 855 Regensburg Hbf	*an*	*05.36*	*06.15*	*07.15*	*08.04*		*09.29*	*10.30*		*12.30*	*13.30*	*14.30*	*15.32*	*16.04*	*16.29*	*17.04*	*17.31*	*18.04*

Montag - Freitag										
VERKEHRSHINWEIS		R	MD		MD	R			R	
Amberg		17.36	18.01	18.33	18.57	19.33	20.36	21.50	22.49	23.48
Freihöls		⋮	⋮	⋮	⋮	⋮	⋮	⋮	⋮	⋮
Irrenlohe		⋮	⋮	⋮	⋮	⋮	⋮	⋮	⋮	00.00
Schwandorf		17.51	18.24	18.48	19.22	19.47	20.51	22.04	23.03	00.04
KBS 855 Schwandorf	*ab*	*18.01*	*18.32*		*19.32*	*20.01*	*20.58*	*22.07*	*23.04*	
KBS 855 Maxhütte-Haidh.	*an*	*18.10*	*18.42*		*19.42*	*20.10*	*21.07*	*22.17*	*23.13*	
KBS 855 Regenstauf	*an*	*18.18*	*18.51*		*19.51*	*20.18*	*21.15*	*22.26*	*23.21*	
KBS 855 Regensburg Hbf	*an*	*18.32*	*19.03*		*20.03*	*20.30*	*21.26*	*22.38*	*23.33*	

MD = nur Montag bis Donnerstag FR = nur freitags F = bis Furth i.W. R = bis Regensburg ohne Umstieg von KBS 870 auf KBS 855

Linie 870

(mit Linie 855 Regensburg - Regenstauf - Maxhütte-Haidhof -) Schwandorf - Freihöls - Amberg

Montag - Freitag																		
VERKEHRSHINWEIS		N	N	No	N	N	N	N	No	N	No	N	No	N	No	N	No	N
																MD		
KBS 855 Regensburg Hbf	*ab*			*05.10*	*05.10*		*06.28*	*07.03*	*07.32*	*08.21*	*09.32*	*10.31*	*11.32*	*12.21*	*13.32*	*14.31*	*15.32*	*16.31*
KBS 855 Regenstauf	*ab*			*05.19*	*05.19*		*06.38*	*07.13*	*07.42*	≀	*09.42*	≀	*11.42*	≀	*13.42*	*14.41*	*15.42*	*16.41*
KBS 855 Maxhütte-Haidh.	*ab*			*05.27*	*05.27*		*06.46*	*07.22*	*07.50*	≀	*09.50*	≀	*11.50*	≀	*13.50*	*14.49*	*15.50*	*16.50*
KBS 855 Schwandorf	*an*			*05.38*	*05.38*		*06.54*	*07.32*	*07.59*	*08.46*	*09.59*	*10.59*	*11.59*	*12.47*	*13.59*	*14.58*	*15.59*	*17.00*
Schwandorf		04.12	05.09	05.44	05.58	06.44	07.07	07.42	08.06	09.06	10.06	11.06	12.06	13.06	14.06	15.05	16.05	17.05
Irrenlohe		≀	≀	≀	≀	≀	≀	≀	08.10	≀	≀	≀	≀	≀	≀	≀	≀	≀
Freihöls		≀	≀	≀	≀	≀	07.16	≀	≀	≀	≀	≀	≀	≀	≀	≀	≀	≀
Amberg		04.26	05.23	05.58	06.14	06.58	07.23	07.57	08.21	09.24	10.20	11.20	12.20	13.20	14.20	15.19	16.19	17.19

Montag - Freitag							
VERKEHRSHINWEIS		MD	N	N	No	N	N
KBS 855 Regensburg Hbf	*ab*	*16.57*	*17.34*	*18.35*	*19.32*	*20.21*	*21.38*	*23.34*
KBS 855 Regenstauf	*ab*	*17.07*	*17.44*	≀	*19.42*	*20.32*	*21.48*	*23.44*
KBS 855 Maxhütte-Haidh.	*ab*	*17.16*	*17.53*	≀	*19.50*	*20.42*	*21.57*	*23.53*
KBS 855 Schwandorf	*an*	*17.26*	*18.02*	*19.02*	*20.01*	*20.52*	*22.07*	*00.03*
Schwandorf		17.38	18.07	19.08	20.06	21.06	22.12	00.10
Irrenlohe		≀	≀	≀	≀	≀	≀	≀
Freihöls		≀	≀	≀	≀	≀	≀	≀
Amberg		18.00	18.20	19.21	20.20	21.20	22.25	00.25

MD = nur Montag bis Donnerstag MD = nur Montag - Donnerstag N = bis Nürnberg o = ohne Umstieg von KBS 855 auf KBS 870

Stadtverkehr Amberg

Montag - Freitag	**Fahrplanauskünfte erteilt das VAS-Kundenbüro unter 09621/97310 oder persönlich am Busbahnhof Amberg (Montag - Donnerstag 07:30 - 17:00 Uhr, Freitag 07:30 - 16:00 Uhr)**

Die Stadtverkehre **innerhalb von Amberg** (Citybus und Regionalverkehr) können mit RVV-Fahrausweisen, die mindestens für die Zonen 8A bis 9A gelten, kostenlos mitbenutzt werden (ein- und ausbrechender Verkehr).

Folgende VAS-Linien können im Rahmen dieser Tarifanerkennung ganz oder teilweise mitbenutzt werden:

Linie **1** Amberg Bahnhof - Bergsteig
Linie **2** Amberg Bahnhof - Ammersricht
Linie **3** Amberg Bahnhof - Dult/Messegelände
Linie **4** Amberg Bahnhof - Obere Hockermühle
Linie **5** Amberg Bahnhof - Gailoh
Linie **6** Amberg Bahnhof - Eglsee
Linie **7** Amberg Bahnhof - Traßlberg
Linie **8** Amberg Bahnhof - Raigeringer Höhe
Linie **9** Amberg Bahnhof - Kümmersbruck
Linie **10** Amberg Bahnhof - Malteserleite
Linie **11** Amberg Bahnhof - Fachoberschule
Linie **12** Amberg Bahnhof - Eisberg
Linie **14** Amberg Bahnhof - Waldfriedhof
Linie **43** Amberg - Ammerthal (bis Speckmannshof)
Linie **49** Amberg - Freihung (bis Neubernricht)
Linie **51** Amberg - Burglengenfeld (bis Godelmannsiedlung)
Linie **54** Amberg - Schmidmühlen (bis Godelmannsiedlung)
Linie **55** Amberg - Weiden (bis Max-Planck-Straße)
Linie **56** Amberg - Sulzbach-Rosenberg (bis Traßlberg Goethestraße)
Linie **57** Amberg - Auerbach (bis Traßlberg Goethestraße)
Linie **58** Amberg - Hahnbach - Vilseck (bis Neubernricht Am Sand)
Linie **59** Amberg - Freudenberg (bis Aschach)
Linie **60** Amberg - Neumarkt (bis Gailoh Kindergarten)
Linie **61** Amberg - Hohenburg (bis Gerberstraße)
Linie **62** Amberg - Nabburg (bis Krumbach)
Linie **65** Amberg - Winbuch (bis Köferinger Straße)
Linie **76** Amberg - Kutschendorf (bis Realschule)
Linie **80** Amberg - Grafenwöhr (bis Traßlberg Goethestraße)

"stadtbus neumarkt"

Montag - Freitag	Fahrplanauskünfte erteilen die Stadtwerke Neumarkt i. d. OPf. unter Tel. (0 91 81) 2 39-0, der VGN unter Tel (09 11) 2 70 75 75 und das RVV-Kundenzentrum unter Tel (09 41) 6 01-28 88

Der "**stadtbus neumarkt**" kann mit **RVV-Fahrausweisen**, die mindestens für den Schienenstreckenabschnitt "Neumarkt i. d. OPf. - Mausheim" gelten, kostenlos mitbenutzt werden (ein- und ausbrechender Verkehr).
Für Fahrten, die auf dem Schienenstreckenabschnitt "Neumarkt i. d. OPf. - Parsberg" bzw. den "stadtbus neumarkt" (Binnenverkehr im Landkreis Neumarkt i. d. OPf.) beschränkt sind, gelten nur VGN-Fahrausweise.

Folgende Stadtbus-Linien können im Rahmen dieser Tarifanerkennung mitbenutzt werden:

Linie **561** Neumarkt Bahnhof - Pölling - Rittershof
Linie **562** Neumarkt Bahnhof - Holzheim
Linie **563** Neumarkt Bahnhof - Altenhof
Linie **564** Neumarkt Bahnhof - Mühlen - Kohlenbrunnermühle
Linie **565** Neumarkt Bahnhof - Wolfstein
Linie **566** Neumarkt Bahnhof - Höhenberg
Linie **567** Neumarkt Bahnhof - Lähr
Linie **568** Neumarkt Bahnhof - Hasenheide
Linie **569** Neumarkt Bahnhof - (Woffenbach -) Stauf
Linie **570** Neumarkt Bahnhof - Woffenbach
Linie **573** Neumarkt Bahnhof - Koppenmühle
Linie **574** Neumarkt Bahnhof - Ischhofen (Rufbus mit Zuschlag)
Linie **575** Neumarkt Bahnhof - Pelchenhofen (Rufbus mit Zuschlag)

Generell ausgenommen von der Tarifanerkennung sind die Sonderverkehre anläßlich des Frühlings-, Altstadt- und JURA-Volksfestes

Tarifanerkennungen Lkrs Neumarkt (OPf.)

Montag - Freitag	Fahrplanauskünfte erteilen der VGN unter Tel (09 11) 2 70 75 75 und das RVV-Kundenzentrum unter Tel (09 41) 6 01-28 88

VGN-Linie **530** Rufbus Lupburg-Parsberg-Hohenfels
VGN-Linie **531** Rufbus Willenhofen-Hamberg-Parsberg
VGN-Linie **543** Parsberg-Lupburg-See (Ortsbus Lupburg)

Die Linien 530, 531 und 543 können innerhalb des Gemeindegebiets von Parsberg mit **RVV-Fahrausweisen**, die mindestens für den Schienenstreckenabschnitt "Parsberg - Mausheim" gelten, kostenlos mitbenutzt werden (ein- und ausbrechender Verkehr). Für Fahrten, die auf den Schienenstreckenabschnitt "Neumarkt i. d. OPf. - Parsberg" bzw. die Buslinie beschränkt sind (Binnenverkehr im Landkreis Neumarkt i. d. OPf.), gelten nur VGN-Fahrausweise.

VGN-Linie **588** Rufbus Seubersdorf

Der **Rufbus Seubersdorf** kann mit **RVV-Fahrausweisen**, die mindestens für den Schienenstreckenabschnitt "Seubersdorf - Mausheim" gelten, kostenlos mitbenutzt werden (ein- und ausbrechender Verkehr).
Für Fahrten, die auf den Schienenstreckenabschnitt "Neumarkt i. d. OPf. - Seubersdorf" oder "Seubersdorf - Parsberg" bzw. den "Rufbus Seubersdorf" (Binnenverkehr im Landkreis Neumarkt i. d. OPf.) beschränkt sind, gelten nur VGN-Fahrausweise.

RVV-Vorverkaufsstellen und Verkaufsautomaten im Landkreis Neumarkt i.d.OPf.:

Neumarkt i.d.OPf.

• Bahnhofskiosk Heßlinger	Bahnhofsplatz 1 (Bahnhof)

Parsberg

• Reinigung Winzler	Burgstr. 4 / 6
• Reisebüro Dickbauer	Bahnhofstr. 7 (Bahnhof)
• Fahrscheinautomat	Bahnhof Parsberg

Seubersdorf

• Schreibwaren Vögl	Regensburger Str. 1
• Raiffeisenbank	Batzhausen, Hauptstr. 18

Linie 880 Neumarkt i. d. OPf. - Seubersdorf - Parsberg - Beratzhausen - Undorf - Prüfening - Regensburg Hbf - Obertraubling - Sünching

Montag - Freitag	4	5			6			7			8	9		10	11		12	13					14	15				16			17		18		19
VERKEHRSHINWEIS	L	PI	PI	PI	M	S		PI		M	PI	PI	M	PI	PI	M	PI	sf PI	s PI		s	M	PI	S	PI	S	M	PI	PI		PI	M	PI	PI	
Neumarkt i. d. OPf.	—	—	22	55	19	30	38	06	30	59	06	06	59	06	06	59	06	—	06	—	18	59	06	—	06	—	59	06	—	57	05	59	06	—	
Deining	—	—	29	02	≲	37	≲	14	37	≲	14	14	≲	14	14	≲	14	—	14	—	25	≲	14	—	14	—	≲	14	—	≲	12	≲	14	—	
Batzhausen	—	—	33	06	≲	41	≲	19	41	≲	19	19	≲	19	19	≲	19	—	19	—	29	≲	19	—	19	—	≲	19	—	09	17	≲	19	—	
Seubersdorf	—	—	37	09	≲	45	≲	22	45	≲	22	22	≲	22	22	≲	22	—	22	—	32	≲	22	—	22	—	≲	22	—	≲	20	≲	22	—	
Parsberg	32	05	42	14	35	51	56	27	51	15	27	27	15	27	27	15	27	21	27	—	37	15	27	—	27	01	15	27	08	17	25	15	27	47	
Mausheim	39	11	46	19	≲	55	≲	31	55	≲	31	31	≲	31	31	≲	31	27	31	—	42	≲	31	—	31	07	≲	31	14	≲	29	≲	31	53	
Beratzhausen	42	14	50	23	42	59	03	35	59	22	35	35	22	35	35	22	35	30	35	—	45	22	35	—	35	10	22	35	17	24	33	22	35	56	
Laaber	48	19	55	28	≲	04	09	40	04	≲	40	40	≲	40	40	≲	40	35	40	—	50	≲	40	—	40	15	≲	40	22	≲	38	≲	40	02	
Deuerling	51	23	59	31	≲	07	≲	43	07	≲	43	43	≲	43	43	≲	43	39	43	—	54	≲	43	—	43	19	≲	43	26	≲	41	≲	43	05	
Undorf	54	26	01	34	≲	10	15	46	10	≲	46	46	≲	46	46	≲	46	42	46	—	56	≲	46	—	46	21	≲	46	28	≲	44	≲	46	08	
Etterzhausen	57	29	04	37	≲	13	18	49	13	≲	49	49	≲	49	49	≲	49	45	49	—	59	≲	49	—	49	24	≲	49	31	≲	47	≲	49	11	
Regensburg-Prüfening	01	33	09	41	≲	18	≲	53	18	≲	53	53	≲	53	53	≲	53	50	53	—	05	≲	53	—	53	29	≲	53	36	≲	52	≲	53	15	
Regensburg Hbf an	06	38	14	46	02	22	26	58	22	44	58	58	44	58	59	44	58	55	57	—	10	44	58	—	58	33	44	58	38	46	56	44	58	19	
Regensburg Hbf ab	12	40	27	57	—	30	—	01	—	—	01	01	—	01	01	—	01	—	59	59	—	—	01	37	01	34	—	01	41	—	58	—	01	31	
Regensburg-Burgweinting	16	44	31	01	—	35	—	05	—	—	05	05	—	05	05	—	05	—	03	03	—	—	05	41	05	38	—	05	45	—	02	—	05	35	
Obertraubling	19	47	34	03	—	37	—	07	—	—	07	07	—	07	07	—	07	—	06	06	—	—	07	44	07	41	—	07	48	—	05	—	08	37	
Sünching	—	56	43	12	—	46	—	16	—	—	16	16	—	16	16	—	16	—	15	15	—	—	16	53	16	51	—	16	56	—	14	—	16	51	

sf = nur an schulfreien Tagen L = auf KBS 930 weiter bis Landshut PI = bis Plattling

s = nur an Schultagen M = auf KBS 930 weiter bis München S = bis Straubing

Linie 880 Neumarkt i. d. OPf. - Seubersdorf - Parsberg - Beratzhausen - Undorf - Prüfening - Regensburg Hbf - Obertraubling - Sünching

Montag - Freitag	19		20	21		22	23	0
VERKEHRSHINWEIS	Pl	L	Pl	Pl	M	Pl		Pl
Neumarkt i. d. OPf.	06	59	06	06	59	06	19	—
Deining	14	≲	14	14	≲	14	26	—
Batzhausen	19	≲	19	19	≲	19	31	—
Seubersdorf	22	≲	22	22	≲	22	35	—
Parsberg	27	15	27	27	15	27	40	—
Mausheim	31	≲	31	31	≲	31	≲	—
Beratzhausen	35	22	35	35	22	35	47	—
Laaber	40	≲	40	40	≲	40	≲	—
Deuerling	43	≲	43	43	≲	43	≲	—
Undorf	46	≲	46	46	≲	46	≲	—
Etterzhausen	49	≲	49	49	≲	49	≲	—
Regensburg-Prüfening	53	≲	53	53	≲	53	≲	—
Regensburg Hbf an	58	50	58	58	45	58	05	—
Regensburg Hbf ab	01	—	02	01	—	01	—	09
Regensburg-Burgweinting	05	—	06	05	—	05	—	13
Obertraubling	07	—	09	07	—	07	—	15
Sünching	16	—	17	16	—	16	—	25

L = auf KBS 930 weiter bis Landshut M = auf KBS 930 weiter bis München Pl = bis Plattling

Linie 880 Sünching - Obertraubling - Regensburg Hbf - Prüfening - Beratzhausen - Parsberg - Seubersdorf - Neumarkt i. d. OPf.

Montag - Freitag	4	5	6	7	8	9	10	11	12	13	14	15	16	17	18	19
VERKEHRSHINWEIS	N	N	I	N		N		N		N		N		N DO		
Sünching	—	— — 41	— 34 56	— 37 50	37 50	— 33	37	— 33	37	— — 37	37	— — 37	— 37	— 04 — 37	03 37	
Obertraubling	—	— — 53	— 43 04	— 45 59	45 58	— 42	45	— 44	45	— — 45	45	— — 45	— 45	— 14 — 45	13 45	
Regensburg-Burgweinting	—	— — 56	— 46 07	— 48 02	48 02	— 46	48	— 47	48	— — 48	48	— — 48	— 48	— 17 — 48	16 48	
Regensburg Hbf an	—	— — 00	— 52 10	— 52 06	52 09	— 50	52	— 53	53	— — 52	52	— — 53	— 53	— 27 — 52	21 51	
Regensburg Hbf ab	41	— 30 02	26 56	— 19 56	— 56	— 19 57	56	19 57	56	19 26 56	56	19 23 56	18 56	19 — 39 56	34 56	
Regensburg-Prüfening	45	— 35 05	30 01	— ≲ 00	— 00	— ≲ 01	00	≲ 01	00	≲ 29 00	00	≲ 26	00 21	00 ≲ — 43	00 38	00
Etterzhausen	50	— ≲ 10	34 05	— ≲ 04	— 04	— ≲ 06	04	≲ 05	04	≲ 34	04	04 ≲ 31	04 26	04 ≲ — 49	04 42	04
Undorf	54	— 42 13	38 09	— ≲ 08	— 08	— ≲ 10	08	≲ 09	08	≲ 38	08	08 ≲ 35	08 30	08 ≲ — 53	08 46	08
Deuerling	57	— ≲ 16	41 12	— ≲ 12	— 12	— ≲ 13	12	≲ 13	12	≲ 42	12	12 ≲ 38	12 33	12 ≲ — 56	12 50	12
Laaber	01	— 48 20	45 16	— ≲ 15	— 15	— ≲ 17	15	≲ 16	15	≲ 45	15	15 ≲ 42	15 37	15 ≲ — 00	15 53	15
Beratzhausen	07	— 54 25	50 21	— 36 21	— 21	— 36 22	21	36 22	21	36 51	21	21 36 47	21 48	21 36 — 05	21 59	21
Mausheim	11	— ≲ 28	54 25	— ≲ 24	— 24	— ≲ 25	24	≲ 25	24	≲ 54	24	24 ≲ 51	24 51	24 ≲ — 08	24 02	24
Parsberg	17	51 01 33	59 29	— 43 29	— 29	— 43 30	29	43 29	29	43 59	29	29 43 56	29 57	29 43 — 14	29 08	29
Seubersdorf	22	56 ≲ 37	04 35	— ≲ 34	— 34	— ≲ 35	34	≲ 35	34	≲ 04	34	34 ≲ —	34 —	34 ≲ — —	34 —	34
Batzhausen	26	59 08 41	07 38	— ≲ 37	— 37	— ≲ 38	37	≲ 38	37	≲ 07	37	37 ≲ —	37 —	37 ≲ — —	37 —	37
Deining	31	04 ≲ 45	12 42	— ≲ 42	— 42	— ≲ 43	42	≲ 42	42	≲ 12	42	42 ≲ —	42 —	42 ≲ — —	43 —	42
Neumarkt i. d. OPf.	39	11 19 52	20 50	— 59 52	— 50	— 59 52	50	59 53	50	59 19	51	50 59 —	52 —	50 59 — —	52 —	50

DO = auf KBS 993 weiter bis Donauwörth I = auf KBS 993 weiter bis Ingolstadt N = bis Nürnberg

Linie 880 Sünching - Obertraubling - Regensburg Hbf - Prüfening - Beratzhausen - Parsberg - Seubersdorf - Neumarkt i. d. OPf.

Montag - Freitag	19			20		21		22	23		0		1
VERKEHRSHINWEIS	N					N			N		MDFS		
Sünching	—	—	37	—	37	—	37	36	—	37	—	—	
Obertraubling	—	—	45	—	45	—	45	45	—	46	—	—	
Regensburg-Burgweinting	—	—	48	—	48	—	48	47	—	49	—	—	
Regensburg Hbf an	—	—	51	—	53	—	51	53	—	54	—	—	
Regensburg Hbf ab	19	28	56	19	56	19	56	—	23	—	22	22	
Regensburg-Prüfening	≲	31	00	23	00	≲	00	—	27	—	25	25	
Etterzhausen	≲	36	04	27	04	≲	04	—	32	—	30	30	
Undorf	≲	40	08	31	08	≲	08	—	36	—	34	34	
Deuerling	≲	43	12	35	12	≲	12	—	39	—	37	37	
Laaber	≲	47	15	38	15	≲	15	—	43	—	41	41	
Beratzhausen	36	53	21	50	21	36	21	—	49	—	46	46	
Mausheim	≲	57	24	53	24	≲	24	—	53	—	50	50	
Parsberg	43	01	29	58	29	43	29	—	58	—	55	55	
Seubersdorf	≲	—	34	—	34	≲	34	—	04	—	—	00	
Batzhausen	≲	—	37	—	37	≲	37	—	08	—	—	03	
Deining	≲	—	42	—	42	≲	42	—	13	—	—	08	
Neumarkt i. d. OPf.	00	—	50	—	50	59	50	—	19	—	—	15	

FS = nur Freitag auf Samstag MD = nur Montag bis Donnerstag N = bis Nürnberg

Linie 993/930 Neustadt (Do.) - Saal (Do.) / Kelheim - Bad Abbach - Sinzing - Regensburg Hbf - Obertraubling - Eggmühl

Montag - Freitag																					
VERKEHRSHINWEIS		M	L		M	L	M				M	Ne	M	L			M	L			M
Neustadt a. d. Donau		—	—	04.52	—	05.45	—	06.21	06.56	07.29	07.52	—	08.27	09.27	—	10.27	10.48	11.27	—	12.27	13.39	—
Abensberg		—	—	04.57	—	05.49	—	06.25	07.01	07.34	07.56	—	08.32	09.32	—	10.32	10.53	11.32	—	12.32	13.44	—
Saal a. d. Donau	an	—	—	05.07	—	05.59	—	06.36	07.10	07.43	08.06	—	08.41	09.41	—	10.41	11.04	11.41	—	12.41	13.53	—
									1												
VLK1 Kelh. Wöhrdplatz	*ab*							*06.13*	*06.45*				*08.18*	*09.18*		*10.18*		*11.18*			*13.28*	
VLK1 Kelh. Starenstr.	*ab*							*06.20*	*06.52*				*08.24*	*09.24*		*10.24*		*11.24*			*13.34*	
VLK1 Saal a. d. Do. Bhf	*an*							*06.35*	*07.07*				*08.37*	*09.37*		*10.37*		*11.37*			*13.42*	
Saal a. d. Donau	ab	—	—	05.08	—	06.00	—	06.44	07.11	07.43	08.11	—	08.42	09.42	—	10.42	11.14	11.42	—	12.42	13.54	—
Bad Abbach		—	—	05.14	—	06.04	—	06.48	07.15	07.48	08.16	—	08.47	09.46	—	10.46	≀	11.46	—	12.46	14.03	—
Poikam		—	—	05.16	—	06.07	—	06.51	07.18	07.50	08.18	—	08.49	09.49	—	10.49	≀	11.49	—	12.49	14.06	—
Gundelshausen		—	—	05.19	—	06.09	—	06.53	07.21	07.52	08.20	—	08.52	09.51	—	10.51	≀	11.51	—	12.51	14.08	—
Sinzing		—	—	05.24	—	06.18	—	06.58	07.29	08.02	08.26	—	09.01	10.01	—	11.01	≀	12.01	—	13.01	14.13	—
Regensburg-Prüfening		—	—	05.28	—	06.22	—	07.02	07.33	08.05	08.30	—	09.05	10.05	—	11.04	≀	12.05	—	13.05	14.17	—
Regensburg Hbf	an	—	—	05.33	—	06.28	—	07.08	07.38	08.11	08.35	—	09.10	10.10	—	11.10	11.31	12.10	—	13.10	14.21	—
Regensburg Hbf	ab	04.42	05.12	—	06.22	06.31	07.02	07.14	—	08.14	—	08.44	09.13	10.14	10.44	11.14	—	12.14	12.44	13.14	14.24	14.44
Regensburg-Burgweinting		≀	05.16	—	≀	06.36	≀	07.18	—	08.18	—	≀	09.18	10.18	≀	11.18	—	12.18	≀	13.18	14.28	≀
Obertraubling		≀	05.19	—	≀	06.39	≀	07.21	—	08.21	—	≀	09.20	10.21	≀	11.21	—	12.21	≀	13.21	14.31	≀
Köfering		≀	05.23	—	≀	06.42	≀	07.24	—	08.24	—	≀	09.24	10.24	≀	11.24	—	12.24	≀	13.24	14.34	≀
Hagelstadt		≀	05.26	—	≀	06.46	≀	07.28	—	08.28	—	≀	09.27	10.28	≀	11.28	—	12.28	≀	13.28	14.38	≀
Eggmühl		04.57	05.32	—	06.37	06.52	07.17	07.33	—	08.33	—	09.00	09.33	10.34	10.59	11.33	—	12.33	13.00	13.33	14.43	15.00

L = bis Landshut Ne = bis Neufahrn (Ndb.)

M = bis München 1 = Fahrzeit an Schultagen; an schulfreien Tagen Abfahrt 06:47 Uhr ab Wöhrdplatz / Zentrum;

Linie 993/930 Neustadt (Do.) - Saal (Do.) / Kelheim - Bad Abbach - Sinzing - Regensburg Hbf - Obertraubling - Eggmühl

Montag - Freitag																			
VERKEHRSHINWEIS		Ne		L	M	L		L		M	L		L		M		M		
Neustadt a. d. Donau		14.27	14.49	15.27	—	16.27	16.50	17.27	18.09	—	18.27	19.27	—	20.27	20.47	—	22.27	—	00.01
Abensberg		14.32	14.54	15.32	—	16.32	16.55	17.32	18.13	—	18.32	19.32	—	20.33	20.55	—	22.32	—	00.09
Saal a. d. Donau	an	14.41	15.04	15.41	—	16.41	17.05	17.41	—	—	18.41	19.41	—	20.42	21.05	—	22.42	—	00.18
																	FR		
VLK1 Kelh. Wöhrdplatz	*ab*	*14.18*		*15.18*		*16.18*		*17.18*			*18.18*			*20.18*			*22.20*		
VLK1 Kelh. Starenstr.	*ab*	*14.24*		*15.24*		*16.24*		*17.24*			*18.24*			*20.24*			*22.25*		
VLK1 Saal a. d. Do. Bhf	*an*	*14.37*		*15.37*		*16.37*		*17.37*			*18.37*			*20.37*			*22.40*		
Saal a. d. Donau	ab	14.42	15.14	15.42	—	16.42	17.10	17.42	—	—	18.42	19.42	—	20.43	21.10	—	22.48	—	—
Bad Abbach		14.46	≲	15.46	—	16.46	17.14	17.46	—	—	18.46	19.46	—	20.47	21.15	—	22.52	—	—
Poikam		14.49	≲	15.49	—	16.49	17.17	17.48	—	—	18.49	19.49	—	20.49	≲	—	22.55	—	—
Gundelshausen		14.51	≲	15.51	—	16.51	17.19	17.51	—	—	18.51	19.51	—	20.51	≲	—	22.57	—	—
Sinzing		15.01	≲	16.01	—	17.01	17.24	18.01	—	—	19.01	20.01	—	21.02	≲	—	23.02	—	—
Regensburg-Prüfening		15.05	≲	16.05	—	17.05	17.28	18.04	—	—	19.05	20.05	—	21.05	≲	—	23.06	—	—
Regensburg Hbf	an	15.10	15.33	16.11	—	17.11	17.33	18.10	—	—	19.10	20.10	—	21.11	21.29	—	23.12	—	—
Regensburg Hbf	ab	15.14	—	16.14	16.44	17.14	—	18.14	—	18.44	19.14	—	20.50	—	—	22.45	—	23.49	—
Regensburg-Burgweinting		15.18	—	16.18	≲	17.18	—	18.18	—	≲	19.18	—	≲	—	—	≲	—	23.53	—
Obertraubling		15.21	—	16.21	≲	17.21	—	18.21	—	≲	19.21	—	20.56	—	—	22.52	—	23.56	—
Köfering		15.24	—	16.24	≲	17.24	—	18.25	—	≲	19.24	—	21.00	—	—	22.57	—	00.00	—
Hagelstadt		15.28	—	16.28	≲	17.28	—	18.28	—	≲	19.28	—	21.04	—	—	23.01	—	00.03	—
Eggmühl		15.33	—	16.33	17.00	17.33	—	18.33	—	19.00	19.33	—	21.10	—	—	23.07	—	00.09	—

FR = nur freitags L = bis Landshut M = bis München Ne = bis Neufahrn (Ndb.)

Linie 930/993 Eggmühl - Obertraubling - Regensburg Hbf - Sinzing - Bad Abbach - Saal (Do.) / Kelheim - Neustadt (Do.)

Montag - Freitag																						
VERKEHRSHINWEIS	U	D	U	I	sf	s	I	N	D	U	U	N	U	U	N	D	U	U	N	s
Eggmühl	—	—	—	05.47	06.40	06.40	—	07.00	07.11	07.38	—	08.22	09.00	09.22	10.22	11.00	—	—	12.22	13.00	—
Hagelstadt	—	—	—	05.52	06.46	06.46	—	≲	07.16	07.44	—	08.27	≲	09.27	10.27	≲	—	—	12.27	≲	—
Köfering	—	—	—	05.56	06.49	06.49	—	≲	07.19	07.47	—	08.31	≲	09.31	10.31	≲	—	—	12.31	≲	—
Obertraubling	—	—	—	06.00	06.53	06.53	07.04	≲	07.23	07.52	—	08.34	≲	09.35	10.34	≲	—	—	12.34	≲	—
Regensburg-Burgweinting	—	—	—	06.02	06.56	06.56	07.07	≲	07.26	07.54	—	08.37	≲	09.38	10.37	≲	—	—	12.37	≲	—
Regensburg Hbf an	—	—	—	06.07	07.02	07.02	07.10	07.17	07.30	08.00	—	08.41	09.14	09.42	10.41	11.14	—	—	12.41	13.14	—
Regensburg Hbf ab	04.52	—	05.44	06.09	—	07.05	07.13	—	07.45	—	08.32	08.45	—	09.45	10.45	—	11.45	12.20	12.45	—	13.23
Regensburg-Prüfening	04.56	—	05.48	06.14	—	07.09	07.17	—	07.50	—	≲	08.50	—	09.49	10.49	—	11.49	≲	12.49	—	13.27
Sinzing	05.00	—	05.51	06.22	—	—	07.21	—	07.54	—	≲	08.53	—	09.53	10.53	—	11.53	≲	12.53	—	13.30
Gundelshausen	05.05	—	05.57	06.29	—	—	07.28	—	07.59	—	≲	08.58	—	09.58	10.58	—	11.58	≲	12.58	—	13.35
Poikam	05.07	—	05.59	06.32	—	—	≲	—	08.01	—	≲	09.01	—	10.00	11.00	—	12.00	≲	13.00	—	13.38
Bad Abbach	05.14	—	06.05	06.35	—	—	07.36	—	08.04	—	08.47	09.03	—	10.03	11.03	—	12.03	≲	13.03	—	13.40
Saal a. d. Donau an	05.18	—	06.10	06.39	—	—	07.40	—	08.08	—	08.51	09.07	—	10.07	11.07	—	12.07	12.36	13.07	—	13.46
VLK1 Saal a. d. Do. Bhf ab				*06.45*					*08.19*			*09.14*		*10.14*	*11.14*		*12.19*				
VLK1 Kelh. Starenstr. an				≲					*08.30*			*09.29*		*10.31*	≲		≲				
VLK1 Kelh. Wöhrdplatz an				*06.59*					*08.36*			*09.34*		*10.36*	*11.30*		*12.30*				
Saal a. d. Donau ab	05.19	05.36	06.13	06.40	—	—	07.44	—	08.09	—	08.52	09.08	—	10.08	11.08	—	12.08	12.43	13.08	—	13.54
Abensberg	05.29	05.50	06.26	06.50	—	—	07.57	—	08.18	—	09.01	09.18	—	10.18	11.18	—	12.18	12.53	13.18	—	14.04
Neustadt a. d. Donau	05.34	05.56	06.32	06.56	—	—	08.02	—	08.30	—	09.06	09.31	—	10.27	11.31	—	12.31	12.59	13.23	—	14.09

sf = nur an schulfreien Tagen s = nur an Schultagen D = bis Donauwörth I = bis Ingolstadt N = auf KBS 880 weiter bis Nürnberg U = bis Ulm

Linie 930/993 Eggmühl - Obertraubling - Regensburg Hbf - Sinzing - Bad Abbach - Saal (Do.) / Kelheim - Neustadt (Do.)

Montag - Freitag																							
VERKEHRSHINWEIS	U	U	N	U	D	U	N	D	U		G	N	I	U	N	D		MD		FS			
Eggmühl	13.22	14.22	15.00	15.22	—	16.22	17.00	—	17.22	18.00	18.22	19.00	19.24	20.22	20.59	—	23.00	—	00.00	—	01.16		
Hagelstadt	13.27	14.27	≲	15.27	—	16.27	≲	—	17.27	≲	18.27	≲	19.29	20.27	≲	—	23.03	—	≲	—	≲		
Köfering	13.31	14.31	≲	15.31	—	16.31	≲	—	17.31	≲	18.31	≲	19.32	20.31	≲	—	23.07	—	≲	—	≲		
Obertraubling	13.35	14.34	≲	15.35	—	16.34	≲	17.14	17.35	≲	18.34	≲	19.36	20.34	≲	—	23.11	—	00.11	—	≲		
Regensburg-Burgweinting	13.38	14.37	≲	15.38	—	16.37	≲	17.17	17.38	≲	18.37	≲	19.40	20.37	≲	—	23.14	—	≲	—	≲		
Regensburg Hbf an	13.41	14.43	15.14	15.41	—	16.41	17.15	17.23	17.43	18.16	18.42	19.16	19.43	20.41	21.14	—	23.19	—	00.18	—	01.33		
Regensburg Hbf ab	13.45	14.45	—	15.45	16.14	16.45	—	17.27	17.45	—	18.45	—	19.45	20.45	—	22.22	—	23.27	—	00.25	—		
Regensburg-Prüfening	13.49	14.49	—	15.49	16.19	16.50	—	≲	17.49	—	18.49	—	19.49	20.49	—	22.26	—	23.31	—	00.29	—		
Sinzing	13.53	14.53	—	15.53	16.22	16.53	—	≲	17.53	—	18.52	—	19.53	20.53	—	22.30	—	23.34	—	00.32	—		
Gundelshausen	13.58	14.58	—	15.58	16.27	16.58	—	≲	17.58	—	18.57	—	19.58	20.58	—	22.36	—	23.44	—	00.37	—		
Poikam	14.00	15.00	—	16.00	16.29	17.00	—	≲	18.00	—	19.00	—	20.00	21.00	—	22.38	—	23.47	—	00.39	—		
Bad Abbach	14.03	15.03	—	16.03	16.32	17.03	—	17.47	18.03	—	19.02	—	20.03	21.03	—	22.41	—	23.55	—	00.42	—		
Saal a. d. Donau an	14.07	15.07	—	16.07	16.37	17.07	—	17.52	18.07	—	19.07	—	20.07	21.08	—	22.45	—	23.58	—	00.47	—		
																FR							
VLK1 Saal a. d. Do. Bhf ab	*14.14*	*15.14*		*16.26*		*17.14*			*18.22*		*19.16*			*21.19*		*22.50*							
VLK1 Kelh. Starenstr. an	*14.31*	*15.31*		*16.37*		*17.31*			*18.33*		*19.27*			*21.30*		*23.05*							
VLK1 Kelh. Wöhrdplatz an	*14.36*	*15.36*		*16.44*		*17.36*			*18.39*		*19.34*			*21.36*		*23.10*							
Saal a. d. Donau ab	14.08	15.08	—	16.08	16.43	17.08	—	17.53	18.08	—	19.08	—	20.08	21.08	—	22.46	—	23.59	—	00.48	—		
Abensberg	14.18	15.18	—	16.18	16.57	17.18	—	18.03	18.18	—	19.18	—	20.18	21.22	—	22.56	—	00.08	—	01.00	—		
Neustadt a. d. Donau	14.27	15.31	—	16.30	17.02	17.31	—	18.12	18.31	—	19.31	—	20.27	21.28	—	23.03	—	00.14	—	01.07	—		

FR = nur freitags FS = nur Freitag auf Samstag I = bis Ingolstadt N = auf KBS 880 weiter bis Nürnberg
D = bis Donauwörth G = bis Günzburg MD = nur Montag bis Donnerstag, nicht vor Feiertagen U = bis Ulm

Busverkehr VLK Kelheim-Saal/Do.

Montag - Freitag	Fahrplanauskünfte erteilen die beteiligten Unternehmen und das RVV-Kundenzentrum!

Folgende Linien sind in die Tarifkooperation mit dem Landkreis Kelheim (für ein- und ausbrechende Verkehre, bei Umstieg auf die Schiene bzw. von der Schiene) einbezogen:

VLK 1 (RBO 6022) Dietfurt - Riedenburg - Kelheim - Saal/Donau
im Abschnitt Kelheim, Gronsdorf Riedenburger Str. - Saal/Donau alle Haltestellen

VLK 2 (RBO 6036) Hemau - Painten - Ihrlerstein - Kelheim - Saal/Donau
im Abschnitt Kelheim, Krankenhaus - Saal/Donau alle Haltestellen

VLK 3 (RBO 6035) Oberndorf - Bad Abbach - Kelheim
im Abschnitt Kelheim, Wöhrdplatz / Zentrum - Saal/Donau alle Haltestellen

VLK 6 (RBO 6009) Kelheim - Saal/Donau - Abensberg
im Abschnitt Kelheim, Krankenhaus - Saal/Donau alle Haltestellen

VLK 7 (RBO 6008) Regensburg - Saal/Donau - Abensberg - Ingolstadt
im Abschnitt Kelheim, Wöhrdplatz / Zentrum - Saal/Donau alle Haltestellen

VLK 8 (RBO 6016) Freizeitbus: Regensburg - Riedenburg
im Abschnitt Kelheim, Riedenburger Str. / Abzw. Gronsdorfer Hang - Saal/Donau alle Haltestellen

VLK 45 (RBO 6045) Kelheim - Saal/Donau - Rohr
im Abschnitt Kelheim, Berufsschule (Donaupark) - Maximilianbrücke - Saal/Donau alle Haltestellen

VLK 49 (RBO 6049) Herrngiersdorf - Saal/Donau - Kelheim
im Abschnitt Kelheim, Wöhrdplatz / Zentrum - Berufsschule - Saal/Donau alle Haltestellen

RVV-Vorverkaufsstellen im Landkreis Kelheim:

Abensberg

• DB AG, Reisezentrum Abensberg	Bahnhofstr. 25

Bad Abbach

• Lotto-Post Richter	Am Markt 15
• Edeka Dillinger	Goldtalstr. 1
• TABA-PRESS	Gutenbergring 2

Bad Gögging

• Tourist-Information Bad Gögging	Heiligenstädter Str. 5

Kelheim

• Spielwaren, Bürobed. Bauer & Sohn	Donaustr. 20
• Tourist-Information Kelheim	Ludwigsplatz 16

Langquaid

• Reiseparadies, Inh. M. Schmid	Marktplatz 22

Neustadt an der Donau

• Hosen Hans; Inh. H. Pirthauer	Bahnhofstr. 10

Saal an der Donau

• Tank-Plus, Tankstelle Pfaffelhuber	Hauptstr. 37

Linie 1

Prüfening - Lilienthalstraße - HBF/Albertstraße - Weichs - Pommernstraße

Samstag	5		6		7			8			9			10				11-14				15				16			17
Prüfening	09	39	09	39	09	36	56	16	36	56	16	36	51	06	21	36	51	06	21	36	51	06	21	36	56	16	36	56	16
Rennplatz	10	40	10	40	10	37	57	17	37	57	17	37	52	07	22	37	52	07	22	37	52	07	22	37	57	17	37	57	17
Lilienthalstraße	12	42	12	42	12	39	59	19	39	59	19	39	54	09	24	39	54	09	24	39	54	09	24	39	59	19	39	59	19
Margaretenau/KH Barm. Brüder	13	43	13	43	13	41	01	21	41	01	21	41	56	11	26	41	56	11	26	41	56	11	26	41	01	21	41	01	21
Lessingstraße	14	44	14	44	14	42	02	22	42	02	22	42	57	12	27	42	57	12	27	42	57	12	27	42	02	22	42	02	22
Goethestraße	15	45	15	45	15	43	03	23	43	03	23	43	58	13	28	43	58	13	28	43	58	13	28	43	03	23	43	03	23
Taxisstraße	16	46	16	46	16	45	05	25	45	05	25	45	00	15	30	45	00	15	30	45	00	15	30	45	05	25	45	05	25
Arnulfsplatz	18	48	18	48	18	47	07	27	47	07	27	47	02	17	32	47	02	17	32	47	02	17	32	47	07	27	47	07	27
Fischmarkt	20	50	20	50	20	49	09	29	49	09	29	49	04	19	34	49	04	19	34	49	04	19	34	49	09	29	49	09	29
Thundorferstraße	22	52	22	52	22	51	11	31	51	11	31	51	06	21	36	51	06	21	36	51	06	21	36	51	11	31	51	11	31
Dachauplatz	24	54	24	54	24	55	15	35	55	15	35	55	10	25	40	55	10	25	40	55	10	25	40	55	15	35	55	15	35
HBF/Albertstraße an	27	57	27	57	27	59	19	39	59	19	39	59	14	29	44	59	14	29	44	59	14	29	44	59	19	39	59	19	39
HBF/Albertstraße ab	30	00	30	00	30	00	20	40	00	20	40	00	15	30	45	00	15	30	45	00	15	30	45	00	20	40	00	20	40
Stobäusplatz	32	02	32	02	32	03	23	43	03	23	43	03	18	33	48	03	18	33	48	03	18	33	48	03	23	43	03	23	43
Weißenburgstraße	33	03	33	03	33	05	25	45	05	25	45	05	20	35	50	05	20	35	50	05	20	35	50	05	25	45	05	25	45
Weichs-DEZ	35	05	35	05	35	07	27	47	07	27	47	07	22	37	52	07	22	37	52	07	22	37	52	07	27	47	07	27	47
Donaustaufer Straße	36	06	36	06	36	08	28	48	08	28	48	08	23	38	53	08	23	38	53	08	23	38	53	08	28	48	08	28	48
Nordgaustraße	37	07	37	07	37	10	30	50	10	30	50	10	25	40	55	10	25	40	55	10	25	40	55	10	30	50	10	30	50
Sandgasse	39	09	39	09	39	12	32	52	12	32	52	12	27	42	57	12	27	42	57	12	27	42	57	12	32	52	12	32	52
Memeler Straße	40	10	40	10	40	13	33	53	13	33	53	13	28	43	58	13	28	43	58	13	28	43	58	13	33	53	13	33	53
Dolomitenstraße	42	12	42	12	42	15	35	55	15	35	55	15	30	45	00	15	30	45	00	15	30	45	00	15	35	55	15	35	55
Pommernstraße	45	15	45	15	45	18	38	58	18	38	58	18	33	48	03	18	33	48	03	18	33	48	03	18	38	58	18	38	58

Linie 1 Prüfening - Lilienthalstraße - HBF/Albertstraße - Weichs - Pommernstraße

Samstag	17		18		19		20		21-23		0	1
VERKEHRSHINWEIS												N41
Prüfening	36	56	16	36	06	36	09	39	09	39		–
Rennplatz	37	57	17	37	07	37	10	40	10	40		–
Lilienthalstraße	39	59	19	39	09	39	12	42	12	42		–
Margaretenau/KH Barm. Brüder	41	01	21	41	11	41	13	43	13	43		–
Lessingstraße	42	02	22	42	12	42	14	44	14	44		–
Goethestraße	43	03	23	43	13	43	15	45	15	45		–
Taxisstraße	45	05	25	45	15	45	16	46	16	46		–
Arnulfsplatz	47	07	27	47	17	47	18	48	18	48		–
Fischmarkt	49	09	29	49	19	49	20	50	20	50		–
Thundorferstraße	51	11	31	51	21	51	22	52	22	52		–
Dachauplatz	55	15	35	55	25	55	24	54	24	54		–
Hauptbahnhof	〉	〉	〉	〉	〉	〉	〉	〉	〉	〉		10
HBF/Albertstraße an	59	19	39	59	29	59	27	57	27	57		〉
HBF/Albertstraße ab	00	20	40	00	30	00	30	00	30	00		〉
Ernst-Reuter-Platz	〉	〉	〉	〉	〉	〉	〉	〉	〉	〉		11
Stobäusplatz	03	23	43	03	33	03	32	02	32	02		13
Weißenburgstraße	05	25	45	05	35	05	33	03	33	03		15
Weichs-DEZ	07	27	47	07	37	07	35	05	35	05		17
Donaustaufer Straße	08	28	48	08	38	08	36	06	36	06		18
Nordgaustraße	10	30	50	10	40	10	37	07	37	07		20
Sandgasse	12	32	52	12	42	12	39	09	39	09		〉
Memeler Straße	13	33	53	13	43	13	40	10	40	10		〉
Dolomitenstraße	15	35	55	15	45	15	42	12	42	12		24
Pommernstraße	18	38	58	18	48	18	45	15	45	15		26

ZEICHENERKLÄRUNG: N41 = fährt als Nachtschwärmer-Linie N41 ab Pommernstraße weiter über Gallingkofen bis Regenstauf, Beethovenstraße; zusätzlich Nachtzuschlag von 1,00 Euro je Ticket

Linie 1

Pommernstraße - Weichs - HBF/Albertstraße - Lilienthalstraße - Prüfening

Samstag	5				6		7		8			9			10				11-15				16			17			18
Pommernstraße	–	–	26	56	26	56	26	50	10	30	50	10	30	50	02	17	32	47	02	17	32	47	10	30	50	10	30	50	10
Berliner Straße	–	–	26	56	26	56	26	50	10	30	50	10	30	50	02	17	32	47	02	17	32	47	10	30	50	10	30	50	10
Ostpreußenstraße	–	–	28	58	28	58	28	52	12	32	52	12	32	52	04	19	34	49	04	19	34	49	12	32	52	12	32	52	12
Memeler Straße	–	–	30	00	30	00	30	54	14	34	54	14	34	54	06	21	36	51	06	21	36	51	14	34	54	14	34	54	14
Sandgasse	–	–	31	01	31	01	31	56	16	36	56	16	36	56	08	23	38	53	08	23	38	53	16	36	56	16	36	56	16
Nordgaustraße	–	–	34	04	34	04	34	59	19	39	59	19	39	59	11	26	41	56	11	26	41	56	19	39	59	19	39	59	19
Donaustaufer Straße	–	–	35	05	35	05	35	00	20	40	00	20	40	00	12	27	42	57	12	27	42	57	20	40	00	20	40	00	20
Weichs-DEZ	–	–	36	06	36	06	36	02	22	42	02	22	42	02	14	29	44	59	14	29	44	59	22	42	02	22	42	02	22
Weißenburgstraße	–	–	38	08	38	08	38	04	24	44	04	24	44	04	16	31	46	01	16	31	46	01	24	44	04	24	44	04	24
Stobäusplatz	–	–	39	09	39	09	39	06	26	46	06	26	46	06	18	33	48	03	18	33	48	03	26	46	06	26	46	06	26
HBF/Albertstraße an	–	–	42	12	42	12	42	09	29	49	09	29	49	09	21	36	51	06	21	36	51	06	29	49	09	29	49	09	29
HBF/Albertstraße ab	–	–	45	15	45	15	45	10	30	50	10	30	50	10	22	37	52	07	22	37	52	07	30	50	10	30	50	10	30
Dachauplatz	–	–	47	17	47	17	47	12	32	52	12	32	52	12	24	39	54	09	24	39	54	09	32	52	12	32	52	12	32
Fischmarkt	–	–	50	20	50	20	50	16	36	56	16	36	56	16	28	43	58	13	28	43	58	13	36	56	16	36	56	16	36
Arnulfsplatz	–	–	53	23	53	23	53	19	39	59	19	39	59	19	31	46	01	16	31	46	01	16	39	59	19	39	59	19	39
Taxisstraße	–	–	55	25	55	25	55	21	41	01	21	41	01	21	33	48	03	18	33	48	03	18	41	01	21	41	01	21	41
Goethestraße	–	–	56	26	56	26	56	22	42	02	22	42	02	22	34	49	04	19	34	49	04	19	42	02	22	42	02	22	42
Lessingstraße	–	–	57	27	57	27	57	24	44	04	24	44	04	24	36	51	06	21	36	51	06	21	44	04	24	44	04	24	44
Margaretenau/KH Barm. Brüder	–	–	58	28	58	28	58	25	45	05	25	45	05	25	37	52	07	22	37	52	07	22	45	05	25	45	05	25	45
Lilienthalstraße	–	–	00	30	00	30	00	28	48	08	28	48	08	28	40	55	10	25	40	55	10	25	48	08	28	48	08	28	48
Rennplatz	–	–	01	31	01	31	01	29	49	09	29	49	09	29	41	56	11	26	41	56	11	26	49	09	29	49	09	29	49
Killermannstraße	03	33	02	32	02	32	02	30	50	10	30	50	10	30	42	57	12	27	42	57	12	27	50	10	30	50	10	30	50
Deiningerstraße	04	34	03	33	03	33	03	31	51	11	31	51	11	31	43	58	13	28	43	58	13	28	51	11	31	51	11	31	51
Annahofstraße	05	35	04	34	04	34	04	32	52	12	32	52	12	32	44	59	14	29	44	59	14	29	52	12	32	52	12	32	52
Prüfening	09	39	08	38	08	38	08	36	56	16	36	56	16	36	48	03	18	33	48	03	18	33	56	16	36	56	16	36	56

Linie 1 Pommernstraße - Weichs - HBF/Albertstraße - Lilienthalstraße - Prüfening

Samstag	18		19		20		21-22		23	0	1
VERKEHRSHINWEIS											N1
Pommernstraße	30	55	25	55	26	56	26	56	26	–	–
Berliner Straße	30	55	25	55	26	56	26	56	26	–	–
Ostpreußenstraße	32	57	27	57	28	58	28	58	28	–	–
Memeler Straße	34	59	29	59	30	00	30	00	30	–	–
Sandgasse	36	01	31	01	31	01	31	01	31	–	–
Nordgaustraße	39	04	34	04	34	04	34	04	34	–	–
Donaustaufer Straße	40	05	35	05	35	05	35	05	35	–	–
Weichs-DEZ	42	07	37	07	36	06	36	06	36	–	–
Weißenburgstraße	44	09	39	09	38	08	38	08	38	–	–
Stobäusplatz	46	11	41	11	39	09	39	09	39	–	–
HBF/Albertstraße an	49	14	44	14	42	12	42	12	42	–	–
HBF/Albertstraße ab	50	15	45	15	45	15	45	15	45	00	00
Dachauplatz	52	17	47	17	47	17	47	17	47	02	02
Fischmarkt	56	21	51	21	50	20	50	20	50	05	04
Arnulfsplatz	59	24	54	24	53	23	53	23	53	08	06
Taxisstraße	01	26	56	26	55	25	55	25	55	10	07
Goethestraße	02	27	57	27	56	26	56	26	56	11	08
Lessingstraße	04	29	59	29	57	27	57	27	57	12	09
Margaretenau/KH Barm. Brüder	05	30	00	30	58	28	58	28	58	13	10
Lilienthalstraße	08	33	03	33	00	30	00	30	00	15	12
Rennplatz	09	34	04	34	01	31	01	31	01	16	12
Killermannstraße	10	35	05	35	02	32	02	32	02	17	13
Deiningerstraße	11	36	06	36	03	33	03	33	03	18	13
Annahofstraße	12	37	07	37	04	34	04	34	04	19	–
Prüfening	16	41	11	41	08	38	08	38	08	23	–

ZEICHENERKLÄRUNG: N1 = fährt als Nachtschwärmer-Linie N1 ab Deiningerstraße weiter über Roter-Brach-Weg bis Ostdeutsche Galerie; zusätzlich Nachtzuschlag von 1,00 Euro je Ticket

Linie 2

2A (Graß -) Karl-Stieler-Str. - HBF/Albertstr. - Schwabenstr.

Samstag	5		6		7			8			9-15			16			17			18		19		20-23		0	1
VERKEHRSHINWEIS																											N31
Graß	–	–	06	–	06	–	–	13	33	53	13	33	53	13	–	–	13	–	–	13	–	06	–	06	–		–
Brunnstraße	–	–	06	–	06	–	–	13	33	53	13	33	53	13	–	–	13	–	–	13	–	06	–	06	–		–
Graßer Weg	–	–	08	–	08	–	–	15	35	55	15	35	55	15	–	–	15	–	–	15	–	08	–	08	–		–
Karl-Stieler-Straße	09	39	09	39	09	36	56	16	36	56	16	36	56	16	36	56	16	36	56	16	36	09	39	09	39		–
Geibelplatz	10	40	10	40	10	38	58	18	38	58	18	38	58	18	38	58	18	38	58	18	38	10	40	10	40		–
Wolfgangschule Süd	11	41	11	41	11	39	59	19	39	59	19	39	59	19	39	59	19	39	59	19	39	11	41	11	41		–
Augsburger Straße	13	43	13	43	13	41	01	21	41	01	21	41	01	21	41	01	21	41	01	21	41	13	43	13	43		–
Theresienkirche	14	44	14	44	14	43	03	23	43	03	23	43	03	23	43	03	23	43	03	23	43	14	44	14	44		–
Justizgebäude	16	46	16	46	16	45	05	25	45	05	25	45	05	25	45	05	25	45	05	25	45	16	46	16	46		–
Bismarckplatz	17	47	17	47	17	46	06	26	46	06	26	46	06	26	46	06	26	46	06	26	46	17	47	17	47		–
Arnulfsplatz	19	49	19	49	19	48	08	28	48	08	28	48	08	28	48	08	28	48	08	28	48	19	49	19	49		–
Fischmarkt	21	51	21	51	21	50	10	30	50	10	30	50	10	30	50	10	30	50	10	30	50	21	51	21	51		–
Thundorferstraße	22	52	22	52	22	52	12	32	52	12	32	52	12	32	52	12	32	52	12	32	52	22	52	22	52		–
Dachauplatz	25	55	25	55	25	55	15	35	55	15	35	55	15	35	55	15	35	55	15	35	55	25	55	25	55		–
Hauptbahnhof	⟩	⟩	⟩	⟩	⟩	⟩	⟩	⟩	⟩	⟩	⟩	⟩	⟩	⟩	⟩	⟩	⟩	⟩	⟩	⟩	⟩	⟩	⟩	⟩	⟩		15
HBF/Albertstraße an	27	57	27	57	27	59	19	39	59	19	39	59	19	39	59	19	39	59	19	39	59	27	57	27	57		⟩
HBF/Albertstraße ab	30	00	30	00	30	00	20	40	00	20	40	00	20	40	00	20	40	00	20	40	00	30	00	30	00		⟩
Ernst-Reuter-Platz	⟩	⟩	⟩	⟩	⟩	⟩	⟩	⟩	⟩	⟩	⟩	⟩	⟩	⟩	⟩	⟩	⟩	⟩	⟩	⟩	⟩	⟩	⟩	⟩	⟩		17
Stobäusplatz	32	02	32	02	32	02	22	42	02	22	42	02	22	42	02	22	42	02	22	42	02	32	02	32	02		19
Herm.-Geib-Straße	33	03	33	03	33	04	24	44	04	24	44	04	24	44	04	24	44	04	24	44	04	33	03	33	03		20
Krankenhaus St. Josef	35	05	35	05	35	06	26	46	06	26	46	06	26	46	06	26	46	06	26	46	06	35	05	35	05		22
Bajuwarenstraße	37	07	37	07	37	08	28	48	08	28	48	08	28	48	08	28	48	08	28	48	08	37	07	37	07		24
Benzstraße	38	08	38	08	38	09	29	49	09	29	49	09	29	49	09	29	49	09	29	49	09	38	08	38	08		–
Schöneberger Straße	39	09	39	09	39	10	30	50	10	30	50	10	30	50	10	30	50	10	30	50	10	39	09	39	09		–
Schwabenstraße	41	11	41	11	41	12	32	52	12	32	52	12	32	52	12	32	52	12	32	52	12	41	11	41	11		–

ZEICHENERKLÄRUNG: N31 = fährt als Nachtschwärmer-Linie N31 ab Bajuwarenstraße weiter über Burgweinting - Obertraubling bis Neutraubling; zusätzlich Nachtzuschlag von 1,00 Euro je Ticket

Linie 2

2A Schwabenstr. - HBF/Albertstr. - Karl-Stieler-Str. (- Graß)

Samstag	5	6	7	8	9-14	15	16-18	19	20-23	0	1
VERKEHRSHINWEIS											N16
Schwabenstraße	31	01 31	01 27 47	07 27 47	07 27 47	07 27 47	07 27 47	01 31	01 31		–
Benzstraße	32	02 32	02 29 49	09 29 49	09 29 49	09 29 49	09 29 49	02 32	02 32		–
Bajuwarenstraße	34	04 34	04 31 51	11 31 51	11 31 51	11 31 51	11 31 51	04 34	04 34		–
Krankenhaus St. Josef	36	06 36	06 33 53	13 33 53	13 33 53	13 33 53	13 33 53	06 36	06 36		–
Herm.-Geib-Straße	38	08 38	08 35 55	15 35 55	15 35 55	15 35 55	15 35 55	08 38	08 38		–
Stobäusplatz	39	09 39	09 36 56	16 36 56	16 36 56	16 36 56	16 36 56	09 39	09 39		–
Ernst-Reuter-Platz	〉	〉 〉	〉 〉	〉 〉	〉 〉	〉 〉	〉 〉	〉 〉	〉 〉		10
HBF/Albertstraße an	42	12 42	12 39 59	19 39 59	19 39 59	19 39 59	19 39 59	12 42	12 42		〉
HBF/Albertstraße ab	45	15 45	15 40 00	20 40 00	20 40 00	20 40 00	20 40 00	15 45	15 45		〉
Hauptbahnhof	〉	〉 〉	〉 〉	〉 〉	〉 〉	〉 〉	〉 〉	〉 〉	〉 〉		13
Dachauplatz	47	17 47	17 42 02	22 42 02	22 42 02	22 42 02	22 42 02	17 47	17 47		〉
Thundorferstraße	49	19 49	19 45 05	25 45 05	25 45 05	25 45 05	25 45 05	19 49	19 49		〉
Fischmarkt	50	20 50	20 46 06	26 46 06	26 46 06	26 46 06	26 46 06	20 50	20 50		〉
Arnulfsplatz	53	23 53	23 49 09	29 49 09	29 49 09	29 49 09	29 49 09	23 53	23 53		〉
Bismarckplatz	54	24 54	24 50 10	30 50 10	30 50 10	30 50 10	30 50 10	24 54	24 54		〉
Justizgebäude	55	25 55	25 52 12	32 52 12	32 52 12	32 52 12	32 52 12	25 55	25 55		15
Gutenbergstraße	57	27 57	27 54 14	34 54 14	34 54 14	34 54 14	34 54 14	27 57	27 57		17
Wolfgangskirche	58	28 58	28 55 15	35 55 15	35 55 15	35 55 15	35 55 15	28 58	28 58		18
Nibelungenstraße	59	29 59	29 56 16	36 56 16	36 56 16	36 56 16	36 56 16	29 59	29 59		19
Wolfgangschule Süd	01	31 01	31 58 18	38 58 18	38 58 18	38 58 18	38 58 18	31 01	31 01		22
Geibelplatz	02	32 02	32 59 19	39 59 19	39 59 19	39 59 19	39 59 19	32 02	32 02		23
Karl-Stieler-Straße	04	34 04	34 02 22 42	02 22 42	02 22 42	02 22 42	02 22 42	34 04	34 04		–
Brunnstraße	07	– 07	– – 25 45	05 25 45	05 25 45	05 25 45	05 – –	05 – –	07 – 07		–
Graß	08	– 08	– – 26 46	06 26 46	06 26 46	06 26 46	06 – –	06 – –	08 – 08		–

ZEICHENERKLÄRUNG: N16 = fährt als Nachtschwärmer-Linie N16 ab Geibelplatz weiter über Ziegetsdorf - Pentling bis Bad Abbach, Kaiser-Therme; zusätzlich Nachtzuschlag von 1,00 Euro je Ticket

Linie 3

(Graß -) Humboldtstraße - HBF/Albertstraße - Weichs - Reinhausen - Wutzlhofen/Sallerner Berg

Samstag	5		6		7		8			9-15			16			17			18			19		20		21-22		23	0
Graß	–	55	25	55	25	50	10	30	50	10	30	50	–	–	50	–	–	50	–	–	55	–	55	–	55	–	55	–	
Leoprechting	–	56	26	56	26	51	11	31	51	11	31	51	–	–	51	–	–	51	–	–	56	–	56	–	56	–	56	–	
Oberisling	–	58	28	58	28	53	13	33	53	13	33	53	–	–	53	–	–	53	–	–	58	–	58	–	58	–	58	–	
Johann-Hösl-Straße	–	01	31	01	31	56	16	36	56	16	36	56	–	–	56	–	–	56	–	–	01	–	01	–	01	–	01	–	
Humboldtstraße	–	02	32	02	32	58	18	38	58	18	38	58	–	–	58	–	–	58	–	–	03	–	03	–	02	–	02	–	
Humboldtstraße Bürgerhaus	33	03	33	03	33	58	18	38	58	18	38	58	18	38	58	18	38	58	18	38	03	33	03	33	03	33	03	33	
Tulpenweg	35	05	35	05	35	00	20	40	00	20	40	00	20	40	00	20	40	00	20	40	05	35	05	35	05	35	05	35	
Brahmsstraße	36	06	36	06	36	02	22	42	02	22	42	02	22	42	02	22	42	02	22	42	07	37	07	36	06	36	06	36	
Alfons-Auer-Straße	37	07	37	07	37	03	23	43	03	23	43	03	23	43	03	23	43	03	23	43	08	38	08	37	07	37	07	37	
Antoniuskirche	38	08	38	08	38	04	24	44	04	24	44	04	24	44	04	24	44	04	24	44	09	39	09	38	08	38	08	38	
Unterer kath. Friedhof	39	09	39	09	39	05	25	45	05	25	45	05	25	45	05	25	45	05	25	45	10	40	10	39	09	39	09	39	
HBF/Albertstraße an	42	12	42	12	42	09	29	49	09	29	49	09	29	49	09	29	49	09	29	49	14	44	14	42	12	42	12	42	
HBF/Albertstraße ab	45	15	45	15	45	10	30	50	10	30	50	10	30	50	10	30	50	10	30	50	15	45	15	45	15	45	15	45	
Dachauplatz	48	18	48	18	48	13	33	53	13	33	53	13	33	53	13	33	53	13	33	53	18	48	18	48	18	48	18	48	
Wöhrdstraße	50	20	50	20	50	17	37	57	17	37	57	17	37	57	17	37	57	17	37	57	22	52	22	50	20	50	20	50	
Weichs-DEZ	52	22	52	22	52	19	39	59	19	39	59	19	39	59	19	39	59	19	39	59	24	54	24	52	22	52	22	52	
Nordgaustraße	55	25	55	25	55	22	42	02	22	42	02	22	42	02	22	42	02	22	42	02	27	57	27	55	25	55	25	55	
Reinhausen Kirche	56	26	56	26	56	23	43	03	23	43	03	23	43	03	23	43	03	23	43	03	28	58	28	56	26	56	26	56	
Schule St. Nikola	58	28	58	28	58	25	45	05	25	45	05	25	45	05	25	45	05	25	45	05	30	00	30	58	28	58	28	58	
Sallern Schwabenbauer	59	29	59	29	59	26	46	06	26	46	06	26	46	06	26	46	06	26	46	06	31	01	31	59	29	59	29	59	
Sallern Schule (in Amberger Str.)	00	30	00	30	00	27	47	07	27	47	07	27	47	07	27	47	07	27	47	07	32	02	)	00	)	00	)	00	
Sallern Schule (in Spessartstr.)	)	)	)	)	)	)	)	)	)	)	)	)	)	)	)	)	)	)	)	)	)	)	32	)	30	)	30	)	
Spessartstraße	)	)	)	)	)	)	)	)	)	)	)	)	)	)	)	)	)	)	)	)	)	)	33	)	31	)	31	)	
Siebenbürgener Straße	)	)	)	)	)	)	)	)	)	)	)	)	)	)	)	)	)	)	)	)	)	)	34	)	32	)	32	)	
Im Reichen Winkel	)	)	)	)	)	)	)	)	)	)	)	)	)	)	)	)	)	)	)	)	)	)	35	)	33	)	33	)	
Sallerner Berg	)	)	)	)	)	)	)	)	)	)	)	)	)	)	)	)	)	)	)	)	)	)	36	)	34	)	34	)	
Gallingkofen	01	31	01	31	01	29	49	09	29	49	09	29	49	09	29	49	09	29	49	09	34	04	–	01	–	01	–	01	
Schlesierstraße	04	34	04	34	04	32	52	12	32	52	12	32	52	12	32	52	12	32	52	12	37	07	–	04	–	04	–	04	
Wutzlhofen	07	37	07	37	07	35	55	15	35	55	15	35	55	15	35	55	15	35	55	15	40	10	–	07	–	07	–	07	

Linie 3 Wutzlhofen/Sallerner Berg - Reinhausen - Weichs - HBF/Albertstraße - Humboldtstraße (- Graß)

Samstag	5	6	7	8-14	15	16-17	18	19	20	21-23	0	1
VERKEHRSHINWEIS												N21
Wutzlhofen	36	06 36	06 34 54	14 34 54	14 34 54	14 34 54	14 34	04 34	06 –	06 –		–
Schlesierstraße	38	08 38	08 36 56	16 36 56	16 36 56	16 36 56	16 36	06 36	08 –	08 –		–
Gallingkofen	40	10 40	10 38 58	18 38 58	18 38 58	18 38 58	18 38	08 38	10 –	10 –		–
Sallerner Berg									38	38		–
Im Reichen Winkel									39	39		–
Siebenbürgener Straße									40	40		–
Spessartstraße									41	41		–
Sallern Schule (in Spessartstr.)									42	42		–
Sallern Schule (in Amberger Str.)	42	12 42	12 40 00	20 40 00	20 40 00	20 40 00	20 40	10 40	12	12		–
Sallern Schwabenbauer	43	13 43	13 41 01	21 41 01	21 41 01	21 41 01	21 41	11 41	13 43	13 43		–
Schule St. Nikola	44	14 44	14 42 02	22 42 02	22 42 02	22 42 02	22 42	12 42	14 44	14 44		–
Reinhausen Brücke	45	15 45	15 43 03	23 43 03	23 43 03	23 43 03	23 43	13 43	15 45	15 45		–
Reinhausen Kirche	46	16 46	16 45 05	25 45 05	25 45 05	25 45 05	25 45	15 45	16 46	16 46		–
Nordgaustraße	48	18 48	18 47 07	27 47 07	27 47 07	27 47 07	27 47	17 47	18 48	18 48		–
Weichs-DEZ	50	20 50	20 50 10	30 50 10	30 50 10	30 50 10	30 50	20 50	20 50	20 50		–
Wöhrdstraße	51	21 51	21 52 12	32 52 12	32 52 12	32 52 12	32 52	22 52	21 51	21 51		–
Dachauplatz	54	24 54	24 55 15	35 55 15	35 55 15	35 55 15	35 55	25 55	24 54	24 54		–
HBF/Albertstraße an	57	27 57	27 59 19	39 59 19	39 59 19	39 59 19	39 59	29 59	27 57	27 57		–
HBF/Albertstraße ab	00	30 00	30 00 20	40 00 20	40 00 20	40 00 20	40 00	30 00	30 00	30 00		–
Hauptbahnhof												15
Unterer kath. Friedhof	02	32 02	32 02 22	42 02 22	42 02 22	42 02 22	42 02	32 02	32 02	32 02		18
Alfons-Auer-Straße	04	34 04	34 04 24	44 04 24	44 04 24	44 04 24	44 04	34 04	34 04	34 04		20
Brahmsstraße	05	35 05	35 05 25	45 05 25	45 05 25	45 05 25	45 05	35 05	35 05	35 05		21
Humboldtstraße	07	37 07	37 08 28	48 08 28	48 08 28	48 08 28	48 08	38 08	37 07	37 07		
Humboldtstraße Bürgerhaus	08	38 08	38 09 29	49 09 29	49 09 29	49 09 29	49 09	39 09	38 08	38 08		
Johann-Hösl-Straße	09	39 09	39 11 31	51 11 31	51 – 31	– – 31	– –	41 –	39 –	39 –		25
Oberisling	12	42 12	42 14 34	54 14 34	54 – 34	– – 34	– –	44 –	42 –	42 –		–
Leoprechting	14	44 14	44 16 36	56 16 36	56 – 36	– – 36	– –	46 –	44 –	44 –		–
Graß	17	47 17	47 19 39	59 19 39	59 – 39	– – 39	– –	49 –	47 –	47 –		–

ZEICHENERKLÄRUNG: N21 = fährt als Nachtschwärmer-Linie N21A ab Johann-Hösl-Straße weiter über Köfering - Alteglofsheim bis Pfakofen Kapelle; zusätzlich Nachtzuschlag von 1,00 Euro je Ticket

Linie 4 Arnulfsplatz - Weichs - Danziger Freiheit

Samstag	6-7		8			9-17			18		19		20-23		0
Arnulfsplatz	06	36	05	25	45	05	25	45	06	36	06	36	06	36	06
Fischmarkt	08	38	07	27	47	07	27	47	08	38	08	38	08	38	08
Thundorferstraße	09	39	09	29	49	09	29	49	10	40	10	40	09	39	09
Eiserne Brücke	10	40	11	31	51	11	31	51	12	42	12	42	10	40	10
Wöhrdstraße	11	41	12	32	52	12	32	52	13	43	13	43	11	41	11
Weichs-DEZ	13	43	14	34	54	14	34	54	15	45	15	45	13	43	13
Donaustaufer Straße	14	44	15	35	55	15	35	55	16	46	16	46	14	44	14
Nordgaustraße	15	45	17	37	57	17	37	57	18	48	18	48	15	45	15
H.-Herrmann-Schule	16	46	18	38	58	18	38	58	19	49	19	49	16	46	16
Lechstraße	17	47	18	38	58	18	38	58	19	49	19	49	17	47	17
Loisachstraße	19	49	19	39	59	19	39	59	20	50	20	50	19	49	19
Danziger Freiheit	23	53	24	44	04	24	44	04	25	55	25	55	23	53	23

Linie 4 Danziger Freiheit - Weichs - Arnulfsplatz

Samstag	5		6		7		8-17			18		19		20		21-23		0
Danziger Freiheit	47	17	47	17	44	04	24	44	16	46	16	46	16	46	16	46		
Loisachstraße	50	20	50	20	47	07	27	47	19	49	19	49	19	49	19	49		
Lechstraße	51	21	51	21	48	08	28	48	20	50	20	50	20	50	20	50		
H.-Herrmann-Schule	52	22	52	22	49	09	29	49	21	51	21	51	21	51	21	51		
Nordgaustraße	54	24	54	24	51	11	31	51	23	53	23	53	23	53	23	53		
Weichs-DEZ	56	26	56	26	54	14	34	54	26	56	26	56	25	55	25	55		
Wöhrdstraße	57	27	57	27	55	15	35	55	27	57	27	57	26	56	26	56		
Eiserne Brücke	58	28	58	28	56	16	36	56	28	58	28	58	27	57	27	57		
Thundorferstraße	00	30	00	30	58	18	38	58	30	00	30	00	29	59	29	59		
Fischmarkt	01	31	01	31	00	20	40	00	32	02	32	02	30	00	30	00		
Arnulfsplatz	04	34	04	34	03	23	43	03	35	05	35	05	33	03	33	03		

Linie 4A Lechstraße - Steinweg - Dreifaltigkeitsberg und zurück

Samstag		
Lechstraße	09.20	14.35
H.-Herrmann-Schule	09.21	14.36
Nordgaustraße	09.23	14.38
Reinhausen Kirche	09.24	14.39
Reinhausen Brücke	09.25	14.40
Steinweg	09.27	14.42
Oberpfalzbrücke	09.28	14.43
Schelmengraben	09.29	14.44
Dreifaltigkeitsberg	09.33	14.48

Samstag		
Dreifaltigkeitsberg	10.20	16.00
Schelmengraben	10.22	16.02
Würzburger Straße	10.23	16.03
Oberpfalzbrücke	10.24	16.04
Steinweg	10.26	16.06
Reinhausen Brücke	10.28	16.08
Reinhausen Kirche	10.29	16.09
Nordgaustraße	10.31	16.11
Sudetendeutsche Straße	10.32	16.12
Sandgasse	10.33	16.13
Lechstraße	10.37	16.17

Linie 5

Wörth a. d. Donau - Sulzbach - Donaustauf - Rgbg. Schwabelweis - Gewerbepark - HBF/Albertstraße

Samstag	5	6	7	8 - 11	12	13	14	15	16	17	18	19	20	21	22	23	0	1
Falkenstein Busbahnhof	— —	— 21	— —	— — —	— — —	— — —	— — —	— — —	— — —	—	— —	— —	—	—	—		—	
Eitenzell	— —	— 36	— —	— — —	— — —	— — —	— — —	— — —	— — —	—	— —	— —	—	—	—		—	
Wörth Reitfeld	— 55	— 55	— 35	— 15 —	— 15 —	— 15 —	— —	— 28	— 48	—	08	— 35	35	—	35		28	
- Petersplatz	— 57	— 57	— 37	— 17 —	— 17 —	— 17 —	— —	— 30	— 50	—	10	— 37	37	—	37		30	
- Marktplatz	— 00	— 00	— 40	— 20 —	— 20 —	— 20 —	— —	— 33	— 53	—	13	— 40	40	—	40		33	
Wiesent Ost	— 04	— 04	— 44	— 24 —	— 24 —	— 24 —	— —	— 37	— 57	—	17	— 44	44	—	44		37	
- Schloßplatz	— 04	— 04	— 44	— 24 —	— 24 —	— 24 —	— —	— 37	— 57	—	17	— 44	44	—	44		37	
Kruckenberg Gh. Schindler	— 08	— 08	— 48	— 28 —	— 28 —	— 28 —	— —	— 41	— 01	—	21	— 48	48	—	48		41	
Bach Gasthof zur Post	— 12	— 12	— 52	— 32 —	— 32 —	— 32 —	— —	— 45	— 05	—	25	— 52	52	—	52		45	
Abzw. Demling	— 15	— 15	— 55	— 35 —	— 35 —	— 35 —	— —	— 48	— 08	—	28	— 55	55	—	55		48	
Sulzbach Ost	— 16	— 16	— 56	— 36 —	— 36 —	— 36 —	— —	— 49	— 09	—	29	— 56	56	—	56		49	
- Dorfplatz	— ≲	— ≲	— ≲	— ≲ 57	17 ≲ —	17 ≲ —	— 37	17 ≲	30 ≲	50	≲	10 ≲	≲	57	≲		≲	
- Neue Brücke	— 17	— 17	— 57	— 37 ≲	≲ 37 —	— ≲	≲	≲ 50	≲ 10	≲	30	≲ 57	57	≲	57		50	
Donaustauf Reifldinger Str.	39 ≲	59 ≲	39 ≲	19 ≲ ≲	≲ ≲ 59	≲ ≲ 59	19 ≲	≲ ≲	≲ ≲	≲	≲	≲ ≲	≲	≲	≲		≲	
- Walhallastraße	≲ 20	≲ 20	≲ 00	≲ 40 00	20 40 ≲	20 40	≲ 40	20 53	33 13	53	33	13 00	00	00	00		53	
- Kriegerdenkmal	41 21	01 21	41 01	21 41 01	21 41 01	21 41 01	21 41	21 54	34 14	54	34	14 01	01	01	01		54	
- Bayerwaldstraße	42 22	02 22	42 02	22 42 02	22 42 02	22 42 02	22 42	22 55	35 15	55	35	15 02	02	02	02		55	
Tegernheim Weinbergstr.	44 24	04 24	44 04	24 44 04	24 44 04	24 44 04	24 44	24 57	37 17	57	37	17 04	04	04	04		57	
- Martin-Luther-Kirche	46 26	06 26	46 06	26 46 06	26 46 06	26 46 06	26 46	26 59	39 19	59	39	19 06	06	06	06		59	
Rgbg. Schwabelweis Heyden	47 27	07 27	47 07	27 47 07	27 47 07	27 47 07	27 47	27 00	40 20	00	40	20 07	07	07	07		00	
- Schwabelweis Kirchstraße	49 29	09 29	49 09	29 49 09	29 49 09	29 49 09	29 49	29 02	42 22	02	42	22 09	09	09	09		02	
- Schwabelweis Brücke	50 30	10 30	50 10	30 50 10	30 50 10	30 50 10	30 50	30 03	43 23	03	43	23 10	10	10	10		03	
- Kalkwerk	51 31	11 31	51 11	31 51 11	31 51 11	31 51 11	31 51	31 04	44 24	04	44	24 11	11	11	11		04	
- Gewerbepark/D.-Arena	52 32	12 32	52 12	32 52 12	32 52 12	32 52 12	32 52	32 05	45 25	05	45	25 12	12	12	12		05	
- Weichser Weg	54 34	14 34	54 14	34 54 14	34 54 14	34 54 14	34 54	34 07	47 27	07	47	27 14	14	14	14		07	
- Weichs-DEZ	57 37	17 37	57 17	37 57 17	37 57 17	37 57 17	37 57	37 10	50 30	10	50	30 17	17	17	17		10	
- Weißenburgstr.	59 39	19 39	59 19	39 59 19	39 59 19	39 59 19	39 59	39 12	52 32	12	52	32 19	19	19	19		12	
- Dachauplatz	03 43	23 43	03 23	43 03 23	43 03 23	43 03 23	43 03	43 16	56 36	16	56	36 23	23	23	23		16	
- HBF/Albertstraße	05 45	25 45	05 25	45 05 25	45 05 25	45 05 25	45 05	45 18	58 38	18	58	38 25	25	25	25		18	

Linie 5

Rgbg. HBF/Albertstraße - Gewerbepark - Schwabelweis - Donaustauf - Sulzbach - Wörth a. d. Donau (- Falkenstein)

Samstag	6	7	8 - 10	11	12	13	14	15	16	17	18	19	20	21	22	23	0	1	2
VERKEHRSHINWEIS																		N	
Rgbg. HBF/Albertstraße	20	00 20 40	00 20 40	00 20 40	00 20 40	00 20 40	00 20 40	00 20 40	00 20	00 40	40	40	20	40	40	40		20	
- Dachauplatz	22	02 22 42	02 22 42	02 22 42	02 22 42	02 22 42	02 22 42	02 22 42	02 22	02 42	42	42	22	42	42	42		22	
- Weißenburgstr.	26	06 26 46	06 26 46	06 26 46	06 26 46	06 26 46	06 26 46	06 26 46	06 26	06 46	46	46	26	46	46	46		26	
- Weichs-DEZ	28	08 28 48	08 28 48	08 28 48	08 28 48	08 28 48	08 28 48	08 28 48	08 28	08 48	48	48	28	48	48	48		≤	
- Holzgartenstraße	≤	≤ ≤ ≤	≤ ≤ ≤	≤ ≤ ≤	≤ ≤ ≤	≤ ≤ ≤	≤ ≤ ≤	≤ ≤ ≤	≤ ≤	≤ ≤	≤	≤	≤	≤	≤	≤		28	
- Weichser Weg	31	11 31 51	11 31 51	11 31 51	11 31 51	11 31 51	11 31 51	11 31 51	11 31	11 51	51	51	31	51	51	51		31	
- Gewerbepark/D.-Arena	33	13 33 53	13 33 53	13 33 53	13 33 53	13 33 53	13 33 53	13 33 53	13 33	13 53	53	53	33	53	53	53		33	
- Kalkwerk	34	14 34 54	14 34 54	14 34 54	14 34 54	14 34 54	14 34 54	14 34 54	14 34	14 54	54	54	34	54	54	54		34	
- Schwabelweis Kirchstraße	36	16 36 56	16 36 56	16 36 56	16 36 56	16 36 56	16 36 56	16 36 56	16 36	16 56	56	56	36	56	56	56		36	
- Schwabelweis Heyden	38	18 38 58	18 38 58	18 38 58	18 38 58	18 38 58	18 38 58	18 38 58	18 38	18 58	58	58	38	58	58	58		38	
Tegernheim M.-Luther-Kirche	39	19 39 59	19 39 59	19 39 59	19 39 59	19 39 59	19 39 59	19 39 59	19 39	19 59	59	59	39	59	59	59		39	
- Weinbergstraße	41	21 41 01	21 41 01	21 41 01	21 41 01	21 41 01	21 41 01	21 41 01	21 41	21 01	01	01	41	01	01	01		41	
Donaustauf Kriegerdenkmal	44	24 44 04	24 44 04	24 44 04	24 44 04	24 44 04	24 44 04	24 44 04	24 44	24 04	04	04	44	04	04	04		44	
- Reifldinger Straße	46	26 ≤ 06	≤ ≤ 06	≤ ≤ ≤	26 ≤ ≤	26 ≤ 06	≤ ≤ ≤	≤ ≤ ≤	06 ≤	≤ ≤	≤	≤	≤	≤	≤	≤		≤	
- Walhallastraße	—	— 45 —	25 45 —	25 45	05 — 45	05 — 45	— 25 45	05 25 45	—	25 45	25 05	05	45	05	05	05		45	
Sulzbach Neue Brücke	—	— 47 —	27 47 —	27 47	07 — 47	07 — 47	— 27 47	07 27 47	—	27 47	27 07	07	47	07	07	07		47	
- Dorfplatz	—	— ≤ —	29 ≤ —	29 ≤	09 — ≤	09 — ≤	— 29 ≤	09 29 ≤	—	29 ≤	29 09	≤	≤	≤	09	≤		≤	
Abzw. Demling	—	— 49 —	— 49 —	— 49	— — 49	— — 49	— — 49	— — 49	—	— 49	— 09	09	49	09	—	09		49	
Bach Gasthof zur Post	—	— 52 —	— 52 —	— 52	— — 52	— — 52	— — 52	— — 52	—	— 52	— 12	12	52	12	—	12		52	
Abzw. Frengkofen	—	— 54 —	— 54 —	— 54	— — 54	— — 54	— — 54	— — 54	—	— 54	— 14	14	54	14	—	14		54	
Kruckenberg Gh. Schindler	—	— 56 —	— 56 —	— 56	— — 56	— — 56	— — 56	— — 56	—	— 56	— 16	16	56	16	—	16		56	
Wiesent Schloßplatz	—	— 00 —	— 00 —	— 00	— — 00	— — 00	— — 00	— — 00	—	— 00	— 20	20	00	20	—	20		00	
Wörth Marktplatz	—	— 04 —	— 04 —	— 04	— — 04	— — 04	— — 04	— — 04	—	— 04	— 24	24	04	24	—	24		04	
- Petersplatz	—	— 06 —	— 06 —	— 06	— — 06	— — 06	— — 06	— — 06	—	— 06	— 26	26	06	26	—	26		06	
- Reitfeld	—	— 08 —	— 08 —	— 08	— — 08	— — 08	— — 08	— — 08	—	— 08	— 28	28	08	28	—	28		08	
Eitenzell	—	— — —	— — —	— — —	— — —	— — 23	— — —	— — —	—	— —	— —	—	—	—	—	—		—	
Falkenstein Busbahnhof	—	— — —	— — —	— — —	— — —	— — 39	— — —	— — —	—	— —	— —	—	—	—	—	—		—	

N = RVV-Nachtschwärmer; zusätzlich Nachtzuschlag von 1,00 Euro zum regulären Ticket

Linie 6 Wernerwerkstraße - Westbad - Arnulfsplatz - HBF/Albertstraße - Universität - Klinikum

Samstag	5	6		7			8-17			18		19		20-22		23		0
Wernerwerkstraße	36	06	36	06	35	55	15	35	55	15	35	06	36	06	36	06	36	
Westbad	37	07	37	07	36	56	16	36	56	16	36	07	37	07	37	07	37	
Westheim	38	08	38	08	37	57	17	37	57	17	37	08	38	08	38	08	38	
Weinweg	39	09	39	09	38	58	18	38	58	18	38	09	39	09	39	09	39	
Theresienweg	40	10	40	10	39	59	19	39	59	19	39	10	40	10	40	10	40	
Boessnerstraße	41	11	41	11	40	00	20	40	00	20	40	11	41	11	41	11	41	
Josef-Adler-Straße	42	12	42	12	41	01	21	41	01	21	41	12	42	12	42	12	42	
Albertus-Magnus-Gym.	43	13	43	13	42	02	22	42	02	22	42	13	43	13	43	13	43	
Gumpelzhaimerstraße	44	14	44	14	43	03	23	43	03	23	43	14	44	14	44	14	44	
Ostdeutsche Galerie	46	16	46	16	45	05	25	45	05	25	45	16	46	16	46	16	46	
Arnulfsplatz	49	19	49	19	49	09	29	49	09	29	49	19	49	19	49	19	49	
Fischmarkt	51	21	51	21	51	11	31	51	11	31	51	21	51	21	51	21	51	
Thundorferstraße	52	22	52	22	52	12	32	52	12	32	52	22	52	22	52	22	52	
Dachauplatz	55	25	55	25	56	16	36	56	16	36	56	25	55	25	55	25	55	
HBF/Albertstraße an	57	27	57	27	59	19	39	59	19	39	59	27	57	27	57	27	57	
HBF/Albertstraße ab	00	30	00	30	00	20	40	00	20	40	00	30	00	30	00	30	00	
HBF Süd/Arcaden	01	31	01	31	01	21	41	01	21	41	01	31	01	31	01	31	01	
Haydnstraße	02	32	02	32	02	22	42	02	22	42	02	32	02	32	02	32	02	
Galgenberg	03	33	03	33	03	23	43	03	23	43	03	33	03	33	03	33	03	
Otto-Hahn-Straße	04	34	04	34	04	24	44	04	24	44	04	34	04	34	04	34	04	
Universität	06	36	06	36	06	26	46	06	26	46	06	36	06	36	06	36	06	
An der Kreuzbreite	07	37	07	37	07	27	47	07	27	47	07	37	07	37	07	37	07	
Neuprüll	08	38	08	38	08	28	48	08	28	48	08	38	08	38	08	38	08	
Klinikum West	10	40	10	40	10	30	50	10	30	50	10	40	10	40	10	40	–	
Klinikum	12	42	12	42	11	31	51	11	31	51	11	42	12	42	12	42	–	

Linie 6

Klinikum - Universität - HBF/Albertstraße - Arnulfsplatz - Westbad - Wernerwerkstraße

Samstag	5		6		7		8			9-18			19		20-23		0
Klinikum	–	47	17	47	17	47	07	27	47	07	27	47	17	47	17	47	
Neuprüll	–	48	18	48	18	48	08	28	48	08	28	48	18	48	18	48	
An der Kreuzbreite	–	49	19	49	19	49	09	29	49	09	29	49	19	49	19	49	
Universität	–	50	20	50	20	51	11	31	51	11	31	51	20	50	20	50	
Otto-Hahn-Straße	–	52	22	52	22	53	13	33	53	13	33	53	22	52	22	52	
Galgenberg	–	53	23	53	23	54	14	34	54	14	34	54	23	53	23	53	
Haydnstraße	–	54	24	54	24	55	15	35	55	15	35	55	24	54	24	54	
HBF Süd/Arcaden	–	55	25	55	25	57	17	37	57	17	37	57	25	55	25	55	
HBF/Albertstraße an	–	57	27	57	27	59	19	39	59	19	39	59	27	57	27	57	
HBF/Albertstraße ab	30	00	30	00	30	00	20	40	00	20	40	00	30	00	30	00	
Dachauplatz	33	03	33	03	33	04	24	44	04	24	44	04	33	03	33	03	
Thundorferstraße	35	05	35	05	35	06	26	46	06	26	46	06	35	05	35	05	
Fischmarkt	36	06	36	06	36	08	28	48	08	28	48	08	36	06	36	06	
Arnulfsplatz	39	09	39	09	39	10	30	50	10	30	50	10	39	09	39	09	
Ostdeutsche Galerie	40	10	40	10	40	13	33	53	13	33	53	13	41	11	41	11	
Gumpelzhaimerstraße	41	11	41	11	41	14	34	54	14	34	54	14	42	12	42	12	
Albertus-Magnus-Gym.	42	12	42	12	42	15	35	55	15	35	55	15	43	13	43	13	
Josef-Adler-Straße	43	13	43	13	43	16	36	56	16	36	56	16	44	14	44	14	
Boessnerstraße	44	14	44	14	44	17	37	57	17	37	57	17	45	15	45	15	
Weinweg	45	15	45	15	45	18	38	58	18	38	58	18	46	16	46	16	
Westheim	46	16	46	16	46	19	39	59	19	39	59	19	47	17	47	17	
Westbad	48	18	48	18	48	21	41	01	21	41	01	21	49	19	49	19	
Wernerwerkstraße	50	20	50	20	50	23	43	03	23	43	03	23	50	20	50	20	

Linie 8 (Pentling -) Ziegetsdorf - HBF/Albertstraße - Gewerbepark - Keilberg - Grünthal

Samstag	5		6		7		8			9-14			15			16			17-18			19		20		21-22		23	0	1
VERKEHRSHINWEIS																															N34
Pentling	–	52	22	52	22	46	06	26	46	06	26	46	06	26	46	06	26	46	06	26	46	21	51	22	52	22	52	22			–
Pentling Ortsmitte	–	54	24	54	24	48	08	28	48	08	28	48	08	28	48	08	28	48	08	28	48	23	53	24	54	24	54	24			–
Rotsäulenweg	–	56	26	56	26	50	10	30	50	10	30	50	10	30	50	10	30	50	10	30	50	25	55	26	56	26	56	26			–
Ziegetsdorf	27	57	27	57	27	51	11	31	51	11	31	51	11	31	51	11	31	51	11	31	51	26	56	27	57	27	57	27			–
Theodor-Heuss-Platz	29	59	29	59	29	53	13	33	53	13	33	53	13	33	53	13	33	53	13	33	53	28	58	29	59	29	59	29			–
Ludwig-Erhard-Straße	31	01	31	01	31	55	15	35	55	15	35	55	15	35	55	15	35	55	15	35	55	30	00	31	01	31	01	31			–
Von-Müller-Gymnasium	32	02	32	02	32	57	17	37	57	17	37	57	17	37	57	17	37	57	17	37	57	32	02	32	02	32	02	32			–
Klenzestraße	33	03	33	03	33	58	18	38	58	18	38	58	18	38	58	18	38	58	18	38	58	33	03	33	03	33	03	33			–
Asamstraße	35	05	35	05	35	01	21	41	01	21	41	01	21	41	01	21	41	01	21	41	01	36	06	35	05	35	05	35			–
Justizgebäude	38	08	38	08	38	04	24	44	04	24	44	04	24	44	04	24	44	04	24	44	04	39	09	38	08	38	08	38			–
Hauptbahnhof	40	10	40	10	40	07	27	47	07	27	47	07	27	47	07	27	47	07	27	47	07	42	12	40	10	40	10	40			15
HBF/Albertstraße an	42	12	42	12	42	09	29	49	09	29	49	09	29	49	09	29	49	09	29	49	09	44	14	42	12	42	12	42			)
HBF/Albertstraße ab	45	15	45	15	45	10	30	50	10	30	50	10	30	50	–	30	–	–	30	–	–	45	–	45	–	45	–	45			)
Ernst-Reuter-Platz	)	)	)	)	)	)	)	)	)	)	)	)	)	)	–	)	–	–	)	–	–	)	–	)	–	)	–	)			16
Dachauplatz	46	16	46	16	46	12	32	52	12	32	52	12	32	52	–	32	–	–	32	–	–	47	–	46	–	46	–	46			)
Wöhrdstraße	49	19	49	19	49	15	35	55	15	35	55	15	35	55	–	35	–	–	35	–	–	50	–	49	–	49	–	49			)
Stobäusplatz	)	)	)	)	)	)	)	)	)	)	)	)	)	)	–	)	–	–	)	–	–	)	–	)	–	)	–	)			18
Weißenburgstraße	)	)	)	)	)	)	)	)	)	)	)	)	)	)	–	)	–	–	)	–	–	)	–	)	–	)	–	)			20
An den Weichser Breiten	52	22	52	22	52	18	38	58	18	38	58	18	38	58	–	38	–	–	38	–	–	53	–	52	–	52	–	52			)
Vilsstraße-Gewerbepark	54	24	54	24	54	21	41	01	21	41	01	21	41	01	–	41	–	–	41	–	–	56	–	54	–	54	–	54			)
Loisachstraße	56	26	56	26	56	24	44	04	24	44	04	24	44	04	–	44	–	–	44	–	–	59	–	56	–	56	–	56			)
Grünthaler Straße	59	29	59	29	59	27	47	07	27	47	07	27	47	07	–	47	–	–	47	–	–	02	–	59	–	59	–	59			34
Keilberger Hauptstraße	01	31	01	31	01	29	49	09	29	49	09	29	49	09	–	49	–	–	49	–	–	04	–	01	–	01	–	01			36
Keilberg	02	32	02	32	02	30	50	10	30	50	10	30	50	10	–	50	–	–	50	–	–	05	–	02	–	02	–	02			37
Hintere Keilbergstraße	04	34	04	34	04	32	52	12	32	52	12	32	52	12	–	52	–	–	52	–	–	07	–	04	–	04	–	04			39
Hollerweg	05	35	05	35	05	33	53	13	33	53	13	33	53	13	–	53	–	–	53	–	–	08	–	05	–	05	–	05			40
Grünthal	09	39	09	39	09	37	57	17	37	57	17	37	57	17	–	57	–	–	57	–	–	12	–	09	–	09	–	09			–

ZEICHENERKLÄRUNG: N34 = fährt als Nachtschwärmer-Linie N34 ab Grünthal, Feuerwehr weiter über Wenzenbach nach Bernhardswald; zusätzlich Nachtzuschlag von 1,00 Euro je Ticket

Linie 8 Grünthal - Keilberg - Gewerbepark - HBF/Albertstraße - Ziegetsdorf (- Pentling)

Samstag	5	6		7			8-14			15		16-18			19		20		21-23		0	1
VERKEHRSHINWEIS																						N16
Grünthal	34	04	34	04	22	42	02	22	42	02	–	–	02	–	–	17	–	18	–	18		–
Hollerweg	35	05	35	05	24	44	04	24	44	04	–	–	04	–	–	19	–	19	–	19		–
Hintere Keilbergstraße	36	06	36	06	25	45	05	25	45	05	–	–	05	–	–	20	–	20	–	20		–
Keilberg	38	08	38	08	27	47	07	27	47	07	–	–	07	–	–	22	–	22	–	22		–
Keilberger Hauptstraße	39	09	39	09	28	48	08	28	48	08	–	–	08	–	–	23	–	23	–	23		–
Grünthaler Straße	41	11	41	11	30	50	10	30	50	10	–	–	10	–	–	25	–	25	–	25		–
Loisachstraße	44	14	44	14	33	53	13	33	53	13	–	–	13	–	–	28	–	28	–	28		–
Vilsstraße-Gewerbepark	46	16	46	16	36	56	16	36	56	16	–	–	16	–	–	31	–	30	–	30		–
An den Weichser Breiten	48	18	48	18	38	58	18	38	58	18	–	–	18	–	–	33	–	32	–	32		–
Weichs-DEZ	50	20	50	20	41	01	21	41	01	21	–	–	21	–	–	36	–	34	–	34		–
Wöhrdstraße	51	21	51	21	42	02	22	42	02	22	–	–	22	–	–	37	–	35	–	35		–
Dachauplatz	55	25	55	25	46	06	26	46	06	26	–	–	26	–	–	41	–	39	–	39		–
Ernst-Reuter-Platz	)	)	)	)	)	)	)	)	)	)	–	–	)	–	–	)	–	)	–	)		10
HBF/Albertstraße an	57	27	57	27	49	09	29	49	09	29	–	–	29	–	–	44	–	42	–	42		)
HBF/Albertstraße ab	00	30	00	30	50	10	30	50	10	30	50	10	30	50	15	45	15	45	15	45		)
Justizgebäude	)	)	)	)	)	)	)	)	)	)	)	)	)	)	)	)	)	)	)	)		15
Asamstraße	04	34	04	34	55	15	35	55	15	35	55	15	35	55	20	50	20	50	20	50		)
Klenzestraße	07	37	07	37	58	18	38	58	18	38	58	18	38	58	23	53	23	53	23	53		)
Ludwig-Erhard-Straße	08	38	08	38	00	20	40	00	20	40	00	20	40	00	25	55	24	54	24	54		)
Theodor-Heuss-Platz	10	40	10	40	02	22	42	02	22	42	02	22	42	02	27	57	26	56	26	56		27
Ziegetsdorf	12	42	12	42	04	24	44	04	24	44	04	24	44	04	29	59	28	58	28	58		29
Rotsäulenweg	13	43	13	43	05	25	45	05	25	45	05	25	45	05	30	00	29	59	29	59		30
Pentling Ortsmitte	15	45	15	45	07	27	47	07	27	47	07	27	47	07	32	02	31	01	31	01		32
Pentling	18	48	18	48	10	30	50	10	30	50	10	30	50	10	35	05	35	05	35	05		–

ZEICHENERKLÄRUNG: N16 = fährt als Nachtschwärmer-Linie N16 ab Pentling, Hölkeringer Straße weiter über Großberg nach Bad Abbach; zusätzlich Nachtzuschlag von 1,00 Euro je Ticket

Linie 9

Neutraubling Haidauer Straße - Harting - Burgweinting - Rgbg. HBF/Albertstraße (- Weichs - Sallerner Berg) und zurück

Samstag	6	7-18	19	20-23
Neutraubling Haidauer Str.	38	38	30	30
- Am Weiheracker	38	38	30	30
- Keplerstraße	40	40	32	32
- Hartinger Straße	45	45	36	36
Harting Wendeplatz	47	47	38	38
- Harting Kirche	47	47	38	38
- Holzerstraße	48	48	39	39
- Max-Planck-Straße	50	50	41	41
Burgweinting Bahnhof	53	53	44	44
- Friedr.-Viehbacher-Allee	55	55	46	46
- Burgweinting Kirche	56	56	47	47
Regensburg Benzstraße	58	58	48	48
- Bajuwarenstraße	59	59	49	49
- Krankenhaus St. Josef	01	01	51	51
- Herm.-Geib-Straße	04	04	53	53
- Stobäusplatz	06	06	54	54
- HBF/Albertstraße an	09	09	57	57
- HBF/Albertstraße ab	10	10	–	–
- Dachauplatz	13	13	–	–
- Wöhrdstraße	16	16	–	–
- Weichs-DEZ	18	18	–	–
- Donaustaufer Straße	19	19	–	–
- Nordgaustraße	21	21	–	–
- Spessartstraße	24	24	–	–
- Harzstraße	27	27	–	–
- Sallerner Berg	31	31	–	–

Samstag	6	7-19	20	21-23	0
Rgbg. Sallerner Berg	38	38		–	–
- Harzstraße	41	41		–	–
- Spessartstraße	43	43		–	–
- Nordgaustraße	47	47		–	–
- Weichs-DEZ	50	50		–	–
- Wöhrdstraße	51	51		–	–
- Dachauplatz	55	55		–	–
- HBF/Albertstraße an	59	59		–	–
- HBF/Albertstraße ab	00	00		00	00
- Stobäusplatz	02	02		02	02
- Herm.-Geib-Straße	03	03		03	03
- Krankenhaus St. Josef	05	05		05	05
- Bajuwarenstraße	07	07		07	07
Burgweinting Kirche	09	09		08	08
- Friedr.-Viehbacher-Allee	11	11		10	10
- Burgweinting Bahnhof	13	13		12	12
Harting Max-Planck-Straße	16	16		15	15
- Friedhof	17	17		16	16
- Harting Kirche	18	18		17	17
- Wendeplatz	19	19		18	18
Neutraubling Hartinger Str.	21	21		20	20
- Keplerstraße	26	26		24	24
- Friedhofweg	29	29		27	27
- Friedhof	30	30		28	28
- Haidauer Straße	31	31		29	29

RVV-Vorverkaufsstellen im Bereich Regenstauf, Zeitlarn und Lappersdorf:

Lappersdorf

• Schreibwaren Ulrich,	**Kareth**, Pfälzer Weg 44
• St.-Ägidius-Apotheke	Hainsacker, Lorenzer Str. 10
• SKRIBO Lappersdorf	Regensburger Str. 4

Regenstauf

• Buch-Büro-Schule i. Max-Center	Hindenburgstr. 2
• NEUKAUF GmbH	Regensburger Str. 12
• TABA-PRESS	Straßäcker 2
• Lebensmittel Hackl	Eitlbrunn, Kallmünzer Str. 28
• REWE Bucher	Steinsberg, Hofmarkstr. 4

Zeitlarn

• Lotto-Toto Obertanner	Fischergasse 1

Linie 10 (Dechbetten -) Königswiesen - HBF/Albertstraße - An der Irler Höhe

Samstag	5		6		7		8			9-17			18			19		20-22		23
Dechbetten	23	–	23	–	23	–	–	27	–	–	27	–	–	27	–	23	–	23	–	23
Schwalbennestestraße	25	–	25	–	25	–	–	29	–	–	29	–	–	29	–	25	–	25	–	25
Dürerstraße	26	–	26	–	26	–	–	30	–	–	30	–	–	30	–	26	–	26	–	26
Dr.-Gessler-Straße	27	–	27	–	27	–	–	31	–	–	31	–	–	31	–	27	–	27	–	27
Kirche St.Paul	28	–	28	–	28	–	–	32	–	–	32	–	–	32	–	28	–	28	–	28
Königswiesen	29	59	29	59	29	54	14	34	54	14	34	54	14	34	59	29	59	29	59	29
Friedrich-Ebert-Straße	30	00	30	00	30	55	15	35	55	15	35	55	15	35	00	30	00	30	00	30
Klenzestraße	31	01	31	01	31	56	16	36	56	16	36	56	16	36	01	31	01	31	01	31
Kaulbachweg	32	02	32	02	32	57	17	37	57	17	37	57	17	37	02	32	02	32	02	32
Nibelungenstraße	33	03	33	03	33	58	18	38	58	18	38	58	18	38	03	33	03	33	03	33
Augsburger Straße	34	04	34	04	34	00	20	40	00	20	40	00	20	40	04	34	04	34	04	34
Hofgartenweg	35	05	35	05	35	01	21	41	01	21	41	01	21	41	05	35	05	35	05	35
Bischof-Konrad-Straße	36	06	36	06	36	02	22	42	02	22	42	02	22	42	06	36	06	36	06	36
Haydnstraße	38	08	38	08	38	04	24	44	04	24	44	04	24	44	08	38	08	38	08	38
HBF Süd/Arcaden	39	09	39	09	39	06	26	46	06	26	46	06	26	46	09	39	09	39	09	39
HBF/Albertstraße an	42	12	42	12	42	09	29	49	09	29	49	09	29	49	12	42	12	42	12	42
HBF/Albertstraße ab	45	15	45	15	45	10	30	50	10	30	50	10	30	50	15	45	15	45	15	45
Dachauplatz	48	18	48	18	48	13	33	53	13	33	53	13	33	53	18	48	18	48	18	48
Ostengasse	49	19	49	19	49	14	34	54	14	34	54	14	34	54	19	49	19	49	19	49
Weißenburgstraße	50	20	50	20	50	16	36	56	16	36	56	16	36	56	20	50	20	50	20	50
Prinz-Ludwig-Straße	52	22	52	22	52	18	38	58	18	38	58	18	38	58	22	52	22	52	22	52
Zuckerfabrikstraße	53	23	53	23	53	19	39	59	19	39	59	19	39	59	23	53	23	53	23	53
Hohes Kreuz	56	26	56	26	56	21	41	01	21	41	01	21	41	01	26	56	26	56	26	56
A. d. Irler Höhe	57	27	57	27	57	23	43	03	23	43	03	23	43	03	27	57	27	57	27	57

Linie 10

An der Irler Höhe - HBF/Albertstraße
Königswiesen (- Dechbetten)

Samstag		5		6		7		8-18			19		20-23		0	1
VERKEHRSHINWEIS																N26
A. d. Irler Höhe		15	45	15	45	15	44	04	24	44	15	45	15	45		–
Hohes Kreuz		16	46	16	46	16	45	05	25	45	16	46	16	46		–
Zuckerfabrikstraße		19	49	19	49	19	49	09	29	49	18	48	18	48		–
Prinz-Ludwig-Straße		20	50	20	50	20	50	10	30	50	19	49	19	49		–
Weißenburgstraße		22	52	22	52	22	51	11	31	51	21	51	21	51		–
Dachauplatz		26	56	26	56	26	55	15	35	55	24	54	24	54		–
HBF/Albertstraße	an	29	59	29	59	29	59	19	39	59	27	57	27	57		–
HBF/Albertstraße	ab	32	02	32	02	32	00	20	40	00	30	00	30	00		–
Hauptbahnhof		〉	〉	〉	〉	〉	〉	〉	〉	〉	〉	〉	〉	〉		10
HBF Süd/Arcaden		34	04	34	04	34	02	22	42	02	31	01	31	01		〉
Haydnstraße		35	05	35	05	35	03	23	43	03	33	03	33	03		〉
Bischof-Konrad-Straße		36	06	36	06	36	04	24	44	04	34	04	34	04		〉
Oberer kath. Friedhof		37	07	37	07	37	05	25	45	05	35	05	35	05		〉
Augsburger Straße		38	08	38	08	38	06	26	46	06	36	06	36	06		〉
Wolfgangskirche		39	09	39	09	39	08	28	48	08	37	07	37	07		15
Nibelungenstraße		40	10	40	10	40	09	29	49	09	38	08	38	08		16
Klenzestraße		42	12	42	12	42	11	31	51	11	40	10	40	10		19
Kirche St.Paul		43	13	43	13	43	12	32	52	12	41	11	41	11		〉
Königswiesen		44	14	44	14	44	13	33	53	13	42	12	42	12		〉
Friedrich-Ebert-Straße		–	15	–	15	–	14	–	–	14	–	13	–	13		〉
Dr.-Gessler-Straße		–	17	–	17	–	16	–	–	16	–	14	–	14		20
Dürerstraße		–	18	–	18	–	17	–	–	17	–	15	–	15		21
Schwalbenneststraße		–	19	–	19	–	18	–	–	18	–	16	–	16		22
Dechbetten-TELIS FINANZ		–	20	–	20	–	19	–	–	19	–	17	–	17		–
Dechbetten		–	21	–	21	–	21	–	–	21	–	18	–	18		–

ZEICHENERKLÄRUNG: N26 = fährt als Nachtschwärmer-Linie N26 ab Schwalbenneststraße weiter über Sinzing nach Viehhausen; zusätzlich Nachtzuschlag von 1,00 Euro je Ticket

Linie 11

Roter-Brach-Weg - Arnulfsplatz - HBF/Albertstraße - OTH - Universität - Burgweinting

Samstag		5		6		7		8			9-18			19		20-22		23	0
Roter-Brach-Weg		23	53	23	53	23	47	07	27	47	07	27	47	23	53	23	53	23	
Hermann-Köhl-Straße		24	54	24	54	24	48	08	28	48	08	28	48	24	54	24	54	24	
Wernerwerkstraße		25	55	25	55	25	49	09	29	49	09	29	49	25	55	25	55	25	
Dornierstraße		27	57	27	57	27	51	11	31	51	11	31	51	27	57	27	57	27	
Ostdeutsche Galerie		30	00	30	00	30	55	15	35	55	15	35	55	30	00	30	00	30	
Arnulfsplatz		34	04	34	04	34	59	19	39	59	19	39	59	34	04	34	04	34	
Fischmarkt		36	06	36	06	36	01	21	41	01	21	41	01	36	06	36	06	36	
Dachauplatz		40	10	40	10	40	05	25	45	05	25	45	05	40	10	40	10	40	
HBF/Albertstraße	an	42	12	42	12	42	09	29	49	09	29	49	09	42	12	42	12	42	
HBF/Albertstraße	ab	–	15	45	15	45	10	30	50	10	30	50	10	45	15	45	15	45	
HBF Süd/Arcaden		–	16	46	16	46	11	31	51	11	31	51	11	46	16	46	16	46	
Oberer kath. Friedhof		–	18	48	18	48	14	34	54	14	34	54	14	48	18	48	18	48	
OTH Regensburg		–	19	49	19	49	15	35	55	15	35	55	15	49	19	49	19	49	
Universität		–	21	51	21	51	17	37	57	17	37	57	17	51	21	51	21	51	
Otto-Hahn-Straße		–	23	53	23	53	19	39	59	19	39	59	19	53	23	53	23	53	
Franz-Hartl-Straße		–	25	55	25	55	21	41	01	21	41	01	21	55	25	55	25	55	
Johann-Hösl-Straße		–	26	56	26	56	22	42	02	22	42	02	22	56	26	56	26	56	
Schwabenstraße		–	27	57	27	57	23	43	03	23	43	03	23	57	27	57	27	57	
Benzstraße		–	29	59	29	59	25	45	05	25	45	05	25	59	29	59	29	59	
Friedr.-Viehbacher-Allee		–	32	02	32	02	28	48	08	28	48	08	28	02	32	02	32	02	
Droste-Hülshoff-Weg		–	34	04	34	04	31	51	11	31	51	11	31	04	34	04	34	04	
Sophie-Scholl-Straße		–	36	06	36	06	33	53	13	33	53	13	33	06	36	06	36	06	
Herm.-Höcherl-Straße		–	38	08	38	08	35	55	15	35	55	15	35	08	38	08	38	08	

Linie 11

Burgweinting - Universität - OTH - HBF/Albertstraße - Arnulfsplatz - Roter-Brach-Weg

Samstag	5	6		7		8			9-17			18			19		20-22		23	0
Herm.-Höcherl-Straße	–	–	20	50	20	43	03	23	43	03	23	43	03	23	49	19	49	19	49	19	
Sophie-Scholl-Straße	–	–	21	51	21	44	04	24	44	04	24	44	04	24	50	20	50	20	50	20	
Droste-Hülshoff-Weg	–	–	23	53	23	46	06	26	46	06	26	46	06	26	52	22	52	22	52	22	
Friedr.-Viehbacher-Allee	–	–	25	55	25	49	09	29	49	09	29	49	09	29	55	25	55	25	55	25	
Burgweinting Kirche	–	–	26	56	26	50	10	30	50	10	30	50	10	30	56	26	56	26	56	26	
Benzstraße	–	–	28	58	28	52	12	32	52	12	32	52	12	32	57	27	57	27	57	27	
Schwabenstraße	–	–	30	00	30	54	14	34	54	14	34	54	14	34	59	29	59	29	59	29	
Johann-Hösl-Straße	–	–	31	01	31	55	15	35	55	15	35	55	15	35	00	30	00	30	00	30	
Josef-Engert-Straße	–	–	33	03	33	57	17	37	57	17	37	57	17	37	02	32	02	32	02	32	
Universität	–	–	36	06	36	01	21	41	01	21	41	01	21	41	06	36	06	36	06	36	
OTH Regensburg	–	–	37	07	37	02	22	42	02	22	42	02	22	42	07	37	07	37	07	37	
Oberer kath. Friedhof	–	–	38	08	38	03	23	43	03	23	43	03	23	43	08	38	08	38	08	38	
HBF Süd/Arcaden	–	–	40	10	40	06	26	46	06	26	46	06	26	46	11	41	11	41	11	41	
HBF/Albertstraße an	–	–	42	12	42	09	29	49	09	29	49	09	29	49	12	42	12	42	12	42	
HBF/Albertstraße ab	45	15	45	15	45	10	30	50	10	30	50	10	30	50	15	45	15	45	15	45	
Dachauplatz	48	18	48	18	48	13	33	53	13	33	53	13	33	53	18	48	18	48	18	48	
Fischmarkt	50	20	50	20	50	17	37	57	17	37	57	17	37	57	21	51	21	51	21	51	
Arnulfsplatz	53	23	53	23	53	20	40	00	20	40	00	20	40	00	24	54	24	54	24	54	
Ostdeutsche Galerie	55	25	55	25	55	22	42	02	22	42	02	22	42	02	26	56	26	56	26	56	
Hans-Sachs-Straße	56	26	56	26	56	23	43	03	23	43	03	23	43	03	27	57	27	57	27	57	
Dornierstraße	58	28	58	28	58	25	45	05	25	45	05	25	45	05	29	59	29	59	29	59	
Wernerwerkstraße	00	30	00	30	00	27	47	07	27	47	07	27	47	07	31	01	31	01	31	01	
Hermann-Köhl-Straße	01	31	01	31	01	28	48	08	28	48	08	28	48	08	32	02	32	02	32	02	
Roter-Brach-Weg	04	34	04	34	04	31	51	11	31	51	11	31	51	11	35	05	35	05	35	05	

Linie 12 Rgbg. Hauptbahnhof - Kneiting - Pielenhofen - Heitzenhofen

Samstag	6	7	8	9	10	11	12	13	14	15	16	17	18	19	20	21	22	23	0	1
VERKEHRSHINWEIS																			K	N28
Rgbg. Hauptbahnhof	30	30	30	30	30	30	30	30	30	30	30	30	40	40	40		40		15	15
- Ernst-Reuter-Platz	31	31	31	31	31	31	31	31	31	31	31	31	41	41	41		41		16	17
- Dachauplatz	32	33	33	33	33	33	33	33	33	33	33	33	43	43	43		42		17	)
- Wöhrdstraße	34	35	35	35	35	35	35	35	35	35	35	35	45	45	45		44		19	)
- Weichs-DEZ	36	37	37	37	37	37	37	37	37	37	37	37	47	47	47		46		21	23
- Naabstraße	38	40	40	40	40	40	40	40	40	40	40	40	50	50	50		48		23	)
- Steinweg	39	41	41	41	41	41	41	41	41	41	41	41	51	51	51		49		24	29
- Würzburger Straße	41	43	43	43	43	43	43	43	43	43	43	43	53	53	53		51		26	31
- Nürnberger Straße	43	46	46	46	46	46	46	46	46	46	46	46	56	56	56		53		28	33
- Niederwinzer	44	47	47	47	47	47	47	47	47	47	47	47	57	57	57		54		29	34
- Oberwinzer	45	48	48	48	48	48	48	48	48	48	48	48	58	58	58		55		30	35
- Kager	46	50	50	50	50	50	50	50	50	50	50	50	00	00	00		56		31	36
Kneiting	47	51	51	51	51	51	51	51	51	51	51	51	01	01	01		57		32	–
Adlersberg Kreuzung	52	56	56	–	56	–	56	56	56	–	56	–	06	–	06		02		37	–
- Adlersberg	)	)	)	–	)	–	)	)	)	–	)	–	)	–	)		)		42	–
- Adlersberg Talblick	)	)	)	–	)	–	)	)	)	–	)	–	)	–	)		)		43	–
Reifenthal	55	59	59	–	59	–	59	59	59	–	59	–	09	–	09		05		)	–
Pettendorf	56	00	00	–	00	–	00	00	00	–	00	–	10	–	10		06		)	–
Neudorf	58	02	02	–	02	–	02	02	02	–	02	–	12	–	12		08		48	–
Schwetzendorf	01	06	06	–	06	–	06	06	06	–	06	–	16	–	16		11		51	–
Rohrdorf	03	08	08	–	08	–	08	08	08	–	08	–	18	–	18		13		53	–
Dettenhofen	05	10	10	–	10	–	10	10	10	–	10	–	20	–	20		15		55	–
Pielenhofen West	09	14	14	–	14	–	14	14	14	–	14	–	24	–	24		19		59	–
Duggendorf	14	–	–	–	–	–	18	–	18	–	18	–	28	–	–		–		03	–
Heitzenhofen Ost	16	–	–	–	–	–	20	–	20	–	20	–	30	–	–		–		05	–

ZEICHENERKLÄRUNG: K = fährt bis Kallmünz
N28 = RVV-Nachtschwärmer N28 ab Kager weiter über Nittendorf bis Beratzhausen Hbf.; zusätzlich Nachtzuschlag von 1,00 Euro je Ticket

Linie 12 Heitzenhofen - Pielenhofen - Kneiting - Rgbg. Hauptbahnhof

Samstag	5	6	7	8	9	10	11	12	13	14	15	16	17	18	19	20	23	0
Heitzenhofen Ost	–	23	23	–	–	23	–	–	23	–	–	23	–	–		–	–	
Duggendorf	–	25	25	–	–	25	–	–	25	–	–	25	–	–		–	–	
Pielenhofen West	29	29	29	29	–	29	–	29	29	29	–	29	–	29		–	25	
Dettenhofen	34	34	34	34	–	34	–	34	34	34	–	34	–	34		–	30	
Rohrdorf	36	36	36	36	–	36	–	36	36	36	–	36	–	36		–	32	
Schwetzendorf	40	40	40	40	–	40	–	40	40	40	–	40	–	40		–	36	
Neudorf	43	43	43	43	–	43	–	43	43	43	–	43	–	43		–	39	
Pettendorf	46	46	46	46	–	46	–	46	46	46	–	46	–	46		–	42	
Reifenthal	48	48	48	48	–	48	–	48	48	48	–	48	–	48		–	44	
Adlersberg Kreuzung	50	50	50	50	–	50	–	50	50	50	–	50	–	50		–	46	
Kneiting	56	56	56	56	56	56	56	56	56	56	56	56	56	56		01	52	
Rgbg. Kager	59	59	59	59	59	59	59	59	59	59	59	59	59	59		04	55	
- Oberwinzer	00	00	00	00	00	00	00	00	00	00	00	00	00	00		05	56	
- Niederwinzer	01	01	01	01	01	01	01	01	01	01	01	01	01	01		06	57	
- Nürnberger Straße	02	02	02	02	02	02	02	02	02	02	02	02	02	02		07	58	
- Würzburger Straße	05	05	05	05	05	05	05	05	05	05	05	05	05	05		10	00	
- Oberpfalzbrücke	06	06	06	06	06	06	06	06	06	06	06	06	06	06		11	01	
- Steinweg	07	07	07	07	07	07	07	07	07	07	07	07	07	07		12	02	
- Naabstraße	09	09	09	09	09	09	09	09	09	09	09	09	09	09		14	04	
- Weichs-DEZ	11	11	11	11	11	11	11	11	11	11	11	11	11	11		16	06	
- Wöhrdstraße	12	12	12	12	12	12	12	12	12	12	12	12	12	12		17	07	
- Dachauplatz	14	14	14	14	14	14	14	14	14	14	14	14	14	14		19	09	
- Ernst-Reuter-Platz	16	16	16	16	16	16	16	16	16	16	16	16	16	16		21	11	
- Hauptbahnhof	19	19	19	19	19	19	19	19	19	19	19	19	19	19		24	14	

Linie 13 Hainsacker - Lorenzen - Lappersdorf - Wöhrdstraße - Dachauplatz - Regensburg Hauptbahnhof

Samstag	6		7 - 14			15			16 - 19			20	21	22	23	0	1	2
VERKEHRSHINWEIS																	N	N
Wolfsegg Ortsmitte	—	—	—	—	—	—	—	—	—	—	—	—	—	—	—	—	—	17
Hainsacker Turl [P+R]	30	50	10	30	50	10	30	50	10	30	50	30	30	30	30	20	25	25
- Gasth. Prößl	31	51	11	31	51	11	31	51	11	31	51	31	31	31	31	21	26	26
- Siedlung	32	52	12	32	52	12	32	52	12	32	52	32	32	32	32	22	27	27
- Am Schlag	33	53	13	33	53	13	33	53	13	33	53	33	33	33	33	23	28	28
Stettwies	34	54	14	34	54	14	34	54	14	34	54	34	34	34	34	24	29	29
Lorenzen Kallmünzer Str.	35	55	15	35	55	15	35	55	15	35	55	35	35	35	35	25	30	30
Lorenzen [P+R]	36	56	16	36	56	16	36	56	16	36	56	36	36	36	36	26	31	31
Regenstrand	37	57	17	37	57	17	37	57	17	37	57	37	37	37	37	27	32	32
Pielmühle	38	58	18	38	58	18	38	58	18	38	58	38	38	38	38	28	33	33
Lappersdorf Industriestr.	39	59	19	39	59	19	39	59	19	39	59	39	39	39	39	29	34	34
- Oppersdorfer Str.	40	00	20	40	00	20	40	00	20	40	00	40	40	40	40	30	35	35
- Kapelle	41	01	21	41	01	21	41	01	21	41	01	41	41	41	41	31	36	36
- Hornauer	42	02	22	42	02	22	42	02	22	42	02	42	42	42	42	32	37	37
Neukareth	44	04	24	44	04	24	43	03	23	43	03	43	43	43	43	33	38	38
Rgbg. Pfälzer Siedlung	45	05	25	45	05	25	44	04	24	44	04	44	44	44	44	34	39	39
- Bei der Rinnen	46	06	26	46	06	26	45	05	25	45	05	45	45	45	45	35	40	40
- Am Holzhof	47	07	27	47	07	27	46	06	26	46	06	46	46	46	46	36	41	41
- Steinweg	49	09	29	49	09	29	48	08	28	48	08	48	48	48	48	38	43	43
- Naabstraße	51	11	31	51	11	31	50	10	30	50	10	50	50	50	50	40	45	45
- Weichs-DEZ	54	14	34	54	14	34	52	12	32	52	12	52	52	52	52	42	47	47
- Wöhrdstraße	56	16	36	56	16	36	54	14	34	54	14	54	54	54	54	44	49	49
- Eiserne Brücke	57	17	37	57	17	37	55	15	35	55	15	55	55	55	55	45	50	50
- Dachauplatz	59	19	39	59	19	39	57	17	37	57	17	57	57	57	57	47	52	52
- Ernst-Reuter-Platz	01	21	41	01	21	41	59	19	39	59	19	59	59	59	59	49	54	54
- Hauptbahnhof	02	22	42	02	22	42	00	20	40	00	20	00	00	00	00	50	55	55

N = RVV-Nachtschwärmer; zusätzlich Nachtzuschlag von 1,00 Euro zum regulären Ticket

Linie 13 Regensburg HBF/Albertstraße - Dachauplatz - Wöhrdstraße - Lappersdorf - Lorenzen - Hainsacker

Samstag	5	6 - 15			16			17			18			19		20	21	22	23	0	1	2
VERKEHRSHINWEIS																					N	
Regensburg Arnulfsplatz	—	—	—	—	—	—	—	—	—	—	—	—	—	—	—	—	—	—	—	—	25	
- Bismarckplatz	—	—	—	—	—	—	—	—	—	—	—	—	—	—	—	—	—	—	—	—	26	
- Justizgebäude	—	—	—	—	—	—	—	—	—	—	—	—	—	—	—	—	—	—	—	—	28	
- HBF/Albertstraße	50	10	30	50	05	25	45	05	25	45	05	25	45	05	35	35	35	45	45	45	30	
- Dachauplatz	53	13	33	53	08	28	48	08	28	48	08	28	48	08	38	38	38	48	48	48	33	
- Eiserne Brücke	55	15	35	55	10	30	50	10	30	50	10	30	50	10	40	40	40	50	50	50	35	
- Wöhrdstraße	56	16	36	56	11	31	51	11	31	51	11	31	51	11	41	41	41	51	51	51	36	
- Weichs-DEZ	59	19	39	59	14	34	54	14	34	54	14	34	54	14	44	44	44	54	54	54	39	
- Naabstraße	01	21	41	01	16	36	56	16	36	56	16	36	56	16	46	46	46	56	56	56	41	
- Steinweg	04	24	44	04	19	39	59	19	39	59	19	39	59	19	49	49	49	59	59	59	44	
- Am Holzhof	05	25	45	05	20	40	00	20	40	00	20	40	00	20	50	50	50	00	00	00	45	
- Bei der Rinnen	06	26	46	06	21	41	01	21	41	01	21	41	01	21	51	51	51	01	01	01	46	
- Pfälzer Siedlung	07	27	47	07	22	42	02	22	42	02	22	42	02	22	52	52	52	02	02	02	47	
Neukareth	08	28	48	08	23	43	03	23	43	03	23	43	03	23	53	53	53	03	03	03	48	
Lappersdorf Hornauer	10	30	50	10	25	45	05	25	45	05	25	45	05	25	55	55	55	05	05	05	50	
- Kapelle	11	31	51	11	26	46	06	26	46	06	26	46	06	26	56	56	56	06	06	06	51	
- Oppersdorfer Str.	12	32	52	12	27	47	07	27	47	07	27	47	07	27	57	57	57	07	07	07	52	
- Industriestr.	14	34	54	14	28	48	08	28	48	08	28	48	08	28	58	58	58	08	08	08	53	
Pielmühle	15	35	55	15	29	49	09	29	49	09	29	49	09	29	59	59	59	09	09	09	54	
Lorenzen [P+R]	17	37	57	17	31	51	11	31	51	11	31	51	11	31	01	01	01	11	11	11	56	
Lorenzen Kallmünzer Str.	18	38	58	18	32	52	12	32	52	12	32	52	12	32	02	02	02	≤	12	≤	≤	
Regendorf Ortsmitte	≤	≤	≤	≤	≤	≤	≤	≤	≤	≤	≤	≤	≤	≤	≤	≤	≤	14	≤	14	59	
Stettwies	19	39	59	19	33	53	13	33	53	13	33	53	13	33	03	03	03	19	13	19	04	
Hainsacker Am Schlag	20	40	00	20	34	54	14	34	54	14	34	54	14	34	04	04	04	20	14	20	05	
- Siedlung	21	41	01	21	35	55	15	35	55	15	35	55	15	35	05	05	05	21	15	21	06	
- Gasth. Prößl	22	42	02	22	36	56	16	36	56	16	36	56	16	36	06	06	06	22	16	22	07	
- Turl [P+R]	23	43	03	23	37	57	17	37	57	17	37	57	17	37	07	07	07	23	17	23	08	
Wolfsegg Ortsmitte	—	—	—	—	—	—	—	—	—	—	—	—	—	—	—	—	—	—	—	—	16	

N = RVV-Nachtschwärmer; zusätzlich Nachtzuschlag von 1,00 Euro zum regulären Ticket

Linie 14 Hohenwarth - Judenberg - Wolfsegg - Oppersdorf - Regensburg Hauptbahnhof

Samstag														
VERKEHRSHINWEIS								v	v	v	v	v	v	N
Hohenwarth bei Wolfsegg	06.50	07.48	08.50	09.50	—	11.50	—	14.00	15.00	17.00	19.00	21.00	22.57	—
Stetten Kieferstraße	06.53	07.51	08.53	09.53	—	11.53	—	13.58	14.58	16.58	18.58	20.58	22.55	—
Judenberg Feuerwehrhaus	≲	07.54	≲	≲	—	≲	—	13.55	14.55	16.55	18.55	20.55	≲	—
Wolfsegg Birkenstraße	06.55	07.57	08.55	09.55	—	11.55	—	13.53	14.53	16.53	18.53	20.53	22.53	—
- Raiffeisenbank	06.56	07.58	08.56	09.56	—	11.56	—	13.52	14.52	16.52	18.52	20.52	22.52	—
- Feuerwehrhaus	06.57	07.59	08.57	09.57	—	11.57	—	13.51	14.51	16.51	18.51	20.51	22.51	02.18
Kaulhausen, Abzw. Dettenh.	≲	08.02	08.59	≲	—	11.59	—	14.02	15.02	17.02	19.02	21.02	22.59	02.20
Kaulhausen Ort	≲	08.03	09.00	≲	—	12.00	—	14.03	15.03	17.03	19.03	21.03	23.00	02.22
Schwaighausen	07.00	≲	≲	10.00	—	≲	—	≲	≲	≲	≲	≲	≲	≲
Abzw. Kaulhausen	07.01	08.04	09.01	10.01	—	12.01	—	14.04	15.04	17.04	19.04	21.04	23.01	02.23
Abzw. Baiern	07.02	08.05	09.02	10.02	—	12.02	—	14.05	15.05	17.05	19.05	21.05	23.02	02.24
Hainsacker Am Kuffholz	07.03	08.06	09.03	10.03	—	12.03	—	14.06	15.06	17.06	19.06	21.06	23.03	≲
- Turl [P+R]	≲	≲	≲	≲	11.03	≲	13.03	≲	≲	≲	≲	≲	≲	02.25
Harreshof	07.04	08.07	09.04	10.04	11.04	12.04	13.04	14.07	15.07	17.07	19.07	21.07	23.04	≲
Einhausen	07.06	08.09	09.06	10.06	11.06	12.06	13.06	14.09	15.09	17.09	19.09	21.09	23.06	≲
Oppersdorf Nord	07.07	08.10	09.07	10.07	11.07	12.07	13.07	14.10	15.10	17.10	19.10	21.10	23.07	≲
- Ortsmitte	07.09	08.12	09.09	10.09	11.09	12.09	13.09	14.12	15.12	17.12	19.12	21.12	23.09	≲
Kareth Pfälzer Weg	07.12	08.15	09.12	10.12	11.12	12.12	13.12	14.15	15.15	17.15	19.15	21.15	23.12	≲
- Hauptstraße	07.13	08.16	09.13	10.13	11.13	12.13	13.13	14.16	15.16	17.16	19.16	21.16	23.13	≲
Neukareth	07.14	08.17	09.14	10.14	11.14	12.14	13.14	14.17	15.17	17.17	19.17	21.17	23.14	02.38
Rgbg. Bei der Rinnen	07.16	08.19	09.16	10.16	11.16	12.16	13.16	14.19	15.19	17.19	19.19	21.19	23.16	02.40
- Steinweg	07.19	08.22	09.19	10.19	11.19	12.19	13.19	14.22	15.22	17.22	19.22	21.22	23.19	02.43
- Weichs-DEZ	07.23	08.26	09.23	10.23	11.23	12.23	13.23	14.26	15.26	17.26	19.26	21.26	23.23	02.47
- Stobäusplatz	07.26	08.29	09.26	10.26	11.26	12.26	13.26	14.29	15.29	17.29	19.29	21.29	23.26	≲
- Hauptbahnhof	07.30	08.33	09.30	10.30	11.30	12.30	13.30	14.33	15.33	17.33	19.33	21.33	23.30	02.55

N = RVV-Nachtschwärmer N13; zusätzlich Nachtzuschlag von 1,00 Euro zum regulären Ticket v = Bus fährt Haltestellen in anderer Reihenfolge an

Linie 14 Regensburg Hauptbahnhof - Oppersdorf - Hohenwarth - Judenberg - Wolfsegg

Samstag														
VERKEHRSHINWEIS	v	v	v	v		v								N
Regensburg Hauptbahnhof	06.16	07.16	08.16	09.16	10.16	11.16	12.16	13.16	14.16	16.16	18.16	20.16	22.16	01.30
- Stobäusplatz	06.19	07.19	08.19	09.19	10.19	11.19	12.19	13.19	14.19	16.19	18.19	20.19	22.19	≲
- Weichs-DEZ	06.23	07.23	08.23	09.23	10.23	11.23	12.23	13.23	14.23	16.23	18.23	20.23	22.23	01.39
- Steinweg	06.27	07.27	08.27	09.27	10.27	11.27	12.27	13.27	14.27	16.27	18.27	20.27	22.27	01.44
- Bei der Rinnen	06.29	07.29	08.29	09.29	10.29	11.29	12.29	13.29	14.29	16.29	18.29	20.29	22.29	01.46
Neukareth Ri. Oppersdorf	06.31	07.31	08.31	09.31	10.31	11.31	12.31	13.31	14.31	16.31	18.31	20.31	22.31	≲
Kareth Hauptstraße	06.32	07.32	08.32	09.32	10.32	11.32	12.32	13.32	14.32	16.32	18.32	20.32	22.32	≲
- Pfälzer Weg	06.33	07.33	08.33	09.33	10.33	11.33	12.33	13.33	14.33	16.33	18.33	20.33	22.33	≲
Oppersdorf Ortsmitte	06.36	07.36	08.36	09.36	10.36	11.36	12.36	13.36	14.36	16.36	18.36	20.36	22.36	≲
- Nord	06.38	07.38	08.38	09.38	10.38	11.38	12.38	13.38	14.38	16.38	18.38	20.38	22.38	≲
Einhausen	06.39	07.39	08.39	09.39	10.39	11.39	12.39	13.39	14.39	16.39	18.39	20.39	22.39	≲
Harreshof	06.41	07.41	08.41	09.41	10.41	11.41	12.41	13.41	14.41	16.41	18.41	20.41	22.41	≲
Hainsacker Turl [P+R]	≲	≲	≲	≲	10.42	≲	12.42	≲	≲	≲	≲	≲	≲	02.08
- Am Kuffholz	06.42	07.42	08.42	09.42	—	11.42	—	13.42	14.42	16.42	18.42	20.42	22.42	≲
Abzw. Baiern	06.44	07.44	08.44	09.44	—	11.44	—	13.44	14.44	16.44	18.44	20.44	22.44	02.09
Abzw. Kaulhausen	06.45	07.45	08.45	09.45	—	11.45	—	13.45	≲	16.45	18.45	≲	22.45	02.10
Schwaighausen	≲	≲	≲	≲	—	≲	—	≲	14.46	≲	≲	20.46	≲	≲
Kaulhausen Ort	06.46	07.46	08.46	09.46	—	11.46	—	13.46	≲	16.46	18.46	≲	22.46	02.11
Kaulhausen, Abzw. Dettenh.	06.48	07.47	08.48	09.48	—	11.48	—	13.48	≲	16.48	18.48	≲	22.48	02.13
Wolfsegg Feuerwehrhaus	06.57	07.59	08.57	09.57	—	11.57	—	13.51	14.51	16.51	18.51	20.51	22.51	02.15
- Raiffeisenbank	06.56	07.58	08.56	09.56	—	11.56	—	13.52	14.52	16.52	18.52	20.52	22.52	—
- Birkenstraße	06.55	07.57	08.55	09.55	—	11.55	—	13.53	14.53	16.53	18.53	20.53	22.53	—
Judenberg Feuerwehrhaus	≲	07.54	≲	≲	—	≲	—	13.55	14.55	16.55	18.55	20.55	≲	—
Stetten Kieferstraße	06.53	07.51	08.53	09.53	—	11.53	—	13.58	14.58	16.58	18.58	20.58	22.55	—
Hohenwarth bei Wolfsegg	06.50	07.48	08.50	09.50	—	11.50	—	14.00	15.00	17.00	19.00	21.00	22.57	—

N = RVV-Nachtschwärmer N13; zusätzlich Nachtzuschlag von 1,00 Euro zum regulären Ticket; Zustieg an der Haltestelle Rgbg. HBF/Albertstr.

v = Bus fährt Haltestellen in anderer Reihenfolge an

Linie 15

Hohenfels - Kallmünz - Steinsberg - Lorenzen - Lappersdorf - Regensburg Hauptbahnhof

Samstag	5	6	7	8	9	11	12	13	14	15	16	17	18	19	20
Hohenfels Parsberger Str.	—	—	31	—		—		—		—		—		—	
Fuchsmühle	—	—	35	—		—		—		—		—		—	
Lauf	—	—	39	—		—		—		—		—		—	
Rohrbach	—	—	42	—		—		—		—		—		—	
Kallmünz Alte Dinauer Straße	—	—	46	—		—		—		—		—		—	
- Friedhofplatz	—	—	47	—		—		—		—		—		—	
- Schule	08	48	48	48		14		14		14		14		14	
- Friedhofplatz	09	49	49	49		15		15		15		15		15	
- Holzheimer Straße	10	50	50	50		16		16		16		16		16	
Holzheim Post	13	53	53	53		19		19		19		19		19	
Trischlberg	17	57	57	57		23		23		23		23		23	
Buchenlohe	19	59	59	59		25		25		25		25		25	
Hohenwarth bei Steinsberg	20	00	00	00		26		26		26		26		26	
Steinsberg Ortsmitte	22	02	02	02		28		28		28		28		28	
Eitlbrunn Kirche	25	05	05	05		31		31		31		31		31	
Loch Ortsmitte	27	07	07	07		33		33		33		33		33	
Abzw. Loch	30	10	10	10		36		36		36		36		36	
Holz	32	12	12	12		38		38		38		38		38	
Ziegelhütte	33	13	13	13		39		39		39		39		39	
Stettwies	34	14	14	14		40		40		40		40		40	
Lorenzen [P+R]	36	16	16	16		42		42		42		42		42	
Pielmühle	38	18	18	18		44		44		44		44		44	
Lappersdorf Oppersdorfer Str.	40	20	20	20		46		46		46		46		46	
- Hornauer	42	22	22	22		48		48		48		48		48	
Neukareth	44	24	24	24		50		50		50		50		50	
Rgbg. Pfälzer Siedlung	45	25	25	25		51		51		51		51		51	
- Am Holzhof	47	27	27	27		53		53		53		53		53	
- Steinweg	49	29	29	29		55		55		55		55		55	
- Weichs-DEZ	53	33	33	33		59		59		59		59		59	
- Stobäusplatz	56	36	36	36		02		02		02		02		02	
- Hauptbahnhof	00	40	40	40		06		06		06		06		06	

Linie 15 Regensburg Hauptbahnhof - Lappersdorf - Lorenzen - Steinsberg - Kallmünz - Hohenfels

Samstag	6	8	10	11	12	13	14	15	16	17	18	19	0	1
VERKEHRSHINWEIS													12	
Regensburg Hauptbahnhof	04	01	11		21	31	21		21		21		15	
- Ernst-Reuter-Platz	05	02	12		22	32	22		22		22		16	
- Stobäusplatz	07	04	14		24	34	24		24		24		≈	
- Weichs-DEZ	11	08	18		28	38	28		28		28		≈	
- Naabstraße	13	10	20		30	40	30		30		30		≈	
- Am Holzhof	16	13	23		33	43	33		33		33		≈	
- Bei der Rinnen	17	14	24		34	44	34		34		34		≈	
- Pfälzer Siedlung	18	15	25		35	45	35		35		35		≈	
Neukareth	19	16	26		36	46	36		36		36		≈	
Lappersdorf Oppersdorfer Str.	23	20	30		40	50	40		40		40		≈	
Pielmühle	25	22	33		43	53	43		43		43		≈	
Lorenzen [P+R]	27	24	35		45	55	45		45		45		≈	
Stettwies	29	26	37		47	57	47		47		47		≈	
Ziegelhütte	30	27	38		48	58	48		48		48		≈	
Holz	31	28	39		49	59	49		49		49		≈	
Loch Ortsmitte	34	31	44		54	04	54		54		54		≈	
Eitlbrunn Kirche	36	33	46		56	06	56		56		56		≈	
Steinsberg Ortsmitte	38	35	49		59	09	59		59		59		≈	
Hohenwarth bei Steinsberg	40	37	51		01	11	01		01		01		≈	
Buchenlohe	41	38	52		02	12	02		02		02		≈	
Holzheim Post	44	41	58		08	18	08		08		08		≈	
Kallmünz Holzheimer Straße	46	43	02		12	22	12		12		12		≈	
- Friedhofplatz	47	44	03		13	23	13		13		13		07	
- Schule	48	45	04		14	24	14		14		14		08	
- Alte Dinauer Straße	—	—	—		—	26	—		—		—		—	
Rohrbach	—	—	—		—	29	—		—		—		—	
Lauf	—	—	—		—	32	—		—		—		—	
Hohenfels Parsberger Str.	—	—	—		—	40	—		—		—		—	

12 = RVV-Linie 12

Linie 16 Bad Abbach - Großberg / Niedergebraching - Regensburg Ernst-Reuter-Platz

Samstag																		
VERKEHRSHINWEIS																		v
Bad Abbach Frauenbrünnlstr.	06.47	07.47	08.17	09.17	10.17	11.16	12.17	13.17	14.16	15.17	16.16	17.17	18.16	19.17	20.16	21.17	22.16	23.42
- Stinkelbrunnstr.	06.48	07.48	08.18	09.18	10.18	11.17	12.18	13.18	14.17	15.18	16.17	17.18	18.17	19.18	20.17	21.18	22.17	23.43
- Kaiser-Therme	06.50	07.50	08.20	09.20	10.20	11.20	12.20	13.20	14.20	15.20	16.20	17.20	18.20	19.20	20.20	21.20	22.20	23.45
Peising Feuerwehr	06.54	07.54	08.24	09.24	10.24	11.24	12.24	13.24	14.24	15.24	16.24	17.24	18.24	19.24	20.24	21.24	22.24	23.49
Bad Abbach Heidfeld	06.57	07.57	08.27	09.27	10.27	11.27	12.27	13.27	14.27	15.27	16.27	17.27	18.27	19.27	20.27	21.27	22.27	23.52
- Shopping Center	06.59	07.59	08.29	09.29	10.29	11.29	12.29	13.29	14.29	15.29	16.29	17.29	18.29	19.29	20.29	21.29	22.29	23.54
- Neues Rathaus	07.00	08.00	08.30	09.30	10.30	11.30	12.30	13.30	14.30	15.30	16.30	17.30	18.30	19.30	20.30	21.30	22.30	23.55
- Abbach Hebbergring	07.01	08.01	08.31	09.31	10.31	11.31	12.31	13.31	14.31	15.31	16.31	17.31	18.31	19.31	20.31	21.31	22.31	23.56
- Am Markt	07.02	08.02	08.32	09.32	10.32	11.32	12.32	13.32	14.32	15.32	16.32	17.32	18.32	19.32	20.32	21.32	22.32	23.57
- Abzw. Oberndorf	07.03	08.03	08.33	09.33	10.33	11.33	12.33	13.33	14.33	15.33	16.33	17.33	18.33	19.33	20.33	21.33	22.33	23.58
- Sportplatz	07.04	08.04	08.34	09.34	10.34	11.34	12.34	13.34	14.34	15.34	16.34	17.34	18.34	19.34	20.34	21.34	22.34	23.59
- Kühberg	07.05	08.05	08.35	09.35	10.35	11.35	12.35	13.35	14.35	15.35	16.35	17.35	18.35	19.35	20.35	21.35	22.35	00.00
Graßlfing B 16	07.07	08.07	≲	≲	10.37	≲	12.37	≲	≲	15.37	≲	17.37	≲	19.37	≲	≲	≲	≲
Niedergebraching Arglestraße	07.10	08.10	≲	≲	10.40	≲	12.40	≲	≲	15.40	≲	17.40	≲	19.40	≲	≲	≲	00.11
- Köhlerweg	07.10	08.10	≲	≲	10.40	≲	12.40	≲	≲	15.40	≲	17.40	≲	19.40	≲	≲	≲	00.11
Hohengebraching	07.11	08.11	≲	≲	10.41	≲	12.41	≲	≲	15.41	≲	17.41	≲	19.41	≲	≲	≲	00.12
Graßlfing Regensburger Str.	≲	≲	08.38	09.38	≲	11.38	≲	13.38	14.38	≲	16.38	≲	18.38	≲	20.38	21.38	22.38	00.03
Großberg Grenzweg	≲	≲	08.39	09.39	≲	11.39	≲	13.39	14.39	≲	16.39	≲	18.39	≲	20.39	21.39	22.39	00.04
- Kirche	≲	≲	08.41	09.41	≲	11.41	≲	13.41	14.41	≲	16.41	≲	18.41	≲	20.41	21.41	22.41	00.06
- Steinerne Bank	≲	≲	08.45	09.45	≲	11.45	≲	13.45	14.45	≲	16.45	≲	18.45	≲	20.45	21.45	22.45	≲
Abzw. Pentling	07.15	08.15	08.47	09.47	10.45	11.47	12.45	13.47	14.47	15.45	16.47	17.45	18.47	19.45	20.47	21.47	22.47	00.16
Regensburg Ziegetsd. Höhe	07.17	08.17	08.49	09.49	10.47	11.49	12.47	13.49	14.49	15.47	16.49	17.47	18.49	19.47	20.49	21.49	22.49	00.18
- Von-Richthofen-Straße	07.19	08.19	08.51	09.51	10.49	11.51	12.49	13.51	14.51	15.49	16.51	17.49	18.51	19.49	20.51	21.51	22.51	00.20
- Boelckestraße	07.20	08.20	08.52	09.52	10.50	11.52	12.50	13.52	14.52	15.50	16.52	17.50	18.52	19.50	20.52	21.52	22.52	00.21
- Augsburger Straße	07.22	08.22	08.54	09.54	10.52	11.54	12.52	13.54	14.54	15.52	16.54	17.52	18.54	19.52	20.54	21.54	22.54	00.23
- Justizgebäude	07.25	08.25	08.57	09.57	10.55	11.57	12.55	13.57	14.57	15.55	16.57	17.55	18.57	19.55	20.57	21.57	22.57	00.26
- Hauptbahnhof	07.27	08.27	08.59	09.59	10.57	11.59	12.57	13.59	14.59	15.57	16.59	17.57	18.59	19.57	20.59	21.59	22.59	00.28
- Ernst-Reuter-Platz	07.29	08.29	09.01	10.01	10.59	12.01	12.59	14.01	15.01	15.59	17.01	17.59	19.01	19.59	21.01	22.01	23.01	00.30

v = Bus fährt Haltestellen in anderer Reihenfolge an

Linie 16 Regensburg Ernst-Reuter-Platz - Großberg / Niedergebraching - Bad Abbach

Samstag																		
VERKEHRSHINWEIS																		N
Rgbg. Ernst-Reuter-Platz	06.35	07.35	08.35	09.35	10.35	11.35	12.35	13.35	14.35	15.35	16.35	17.35	18.35	19.35	20.35	21.35	23.00	01.10
- Hauptbahnhof	06.38	07.38	08.38	09.38	10.38	11.38	12.38	13.38	14.38	15.38	16.38	17.38	18.38	19.38	20.38	21.38	23.03	01.13
- Justizgebäude	06.40	07.40	08.40	09.40	10.40	11.40	12.40	13.40	14.40	15.40	16.40	17.40	18.40	19.40	20.40	21.40	23.05	01.15
- Wolfgangskirche	06.43	07.43	08.43	09.43	10.43	11.43	12.43	13.43	14.43	15.43	16.43	17.43	18.43	19.43	20.43	21.43	23.08	01.18
- Boelckestraße	06.45	07.45	08.45	09.45	10.45	11.45	12.45	13.45	14.45	15.45	16.45	17.45	18.45	19.45	20.45	21.45	23.10	≲
- Wolframstraße	06.47	07.47	08.47	09.47	10.47	11.47	12.47	13.47	14.47	15.47	16.47	17.47	18.47	19.47	20.47	21.47	23.12	≲
- Ziegetsdorfer Höhe	06.48	07.48	08.48	09.48	10.48	11.48	12.48	13.48	14.48	15.48	16.48	17.48	18.48	19.48	20.48	21.48	23.13	≲
Großberg Steinerne Bank	06.52	07.52	08.52	09.52	≲	11.52	12.52	≲	14.52	≲	16.52	≲	18.52	≲	20.52	≲	23.17	≲
Hohengebraching	≲	≲	≲	≲	10.54	≲	≲	13.54	≲	15.54	≲	17.54	≲	19.54	≲	21.54	≲	01.36
Niedergebraching Köhlerweg	≲	≲	≲	≲	10.55	≲	≲	13.55	≲	15.55	≲	17.55	≲	19.55	≲	21.55	≲	01.37
- Arglestraße	≲	≲	≲	≲	10.55	≲	≲	13.55	≲	15.55	≲	17.55	≲	19.55	≲	21.55	≲	01.37
Großberg Pentlinger Straße	06.54	07.54	08.54	09.54	≲	11.54	12.54	≲	14.54	≲	16.54	≲	18.54	≲	20.54	≲	23.19	01.40
- Kirche	06.56	07.56	08.56	09.56	≲	11.56	12.56	≲	14.56	≲	16.56	≲	18.56	≲	20.56	≲	23.21	01.41
- Grenzweg	06.58	07.58	08.58	09.58	≲	11.58	12.58	≲	14.58	≲	16.58	≲	18.58	≲	20.58	≲	23.23	01.43
Graßlfing Regensburger Str.	06.59	07.59	08.59	09.59	≲	11.59	12.59	≲	14.59	≲	16.59	≲	18.59	≲	20.59	≲	23.24	01.44
- Weiherweg	06.59	07.59	08.59	09.59	≲	11.59	12.59	≲	14.59	≲	16.59	≲	18.59	≲	20.59	≲	23.24	01.44
- B 16	≲	≲	≲	≲	10.59	≲	≲	13.59	≲	15.59	≲	17.59	≲	19.59	≲	21.59	≲	≲
Bad Abbach Kühberg	07.02	08.02	09.02	10.02	11.01	12.02	13.02	14.01	15.02	16.01	17.02	18.01	19.02	20.01	21.02	22.01	23.27	01.47
- Sportplatz	07.03	08.03	09.03	10.03	11.02	12.03	13.03	14.02	15.03	16.02	17.03	18.02	19.03	20.02	21.03	22.02	23.28	01.48
- Am Markt	07.05	08.05	09.05	10.05	11.04	12.05	13.05	14.04	15.05	16.04	17.05	18.04	19.05	20.04	21.05	22.04	23.30	01.50
- Neues Rathaus	07.07	08.07	09.07	10.07	11.06	12.07	13.07	14.06	15.07	16.06	17.07	18.06	19.07	20.06	21.07	22.06	23.32	01.52
- Shopping Center	07.08	08.08	09.08	10.08	11.07	12.08	13.08	14.07	15.08	16.07	17.08	18.07	19.08	20.07	21.08	22.07	23.33	01.53
- Heidfeld	07.10	08.10	09.10	10.10	11.09	12.10	13.10	14.09	15.10	16.09	17.10	18.09	19.10	20.09	21.10	22.09	23.35	01.55
Peising Feuerwehr	07.13	08.13	09.13	10.13	11.12	12.13	13.13	14.12	15.13	16.12	17.13	18.12	19.13	20.12	21.13	22.12	23.38	01.58
- Heckbergweg	07.14	08.14	09.14	10.14	11.13	12.14	13.14	14.13	15.14	16.13	17.14	18.13	19.14	20.13	21.14	22.13	23.39	01.59
Bad Abbach Frauenbrünnlstr.	07.17	08.17	09.17	10.17	11.16	12.17	13.17	14.16	15.17	16.16	17.17	18.16	19.17	20.16	21.17	22.16	23.42	02.02
- Stinkelbrunnstr.	07.18	08.18	09.18	10.18	11.17	12.18	13.18	14.17	15.18	16.17	17.18	18.17	19.18	20.17	21.18	22.17	23.43	02.03
- Kaiser-Therme	07.20	08.20	09.20	10.20	11.20	12.20	13.20	14.20	15.20	16.20	17.20	18.20	19.20	20.20	21.20	22.20	23.45	02.05

N = RVV-Nachtschwärmer; zusätzlich Nachtzuschlag von 1,00 Euro zum regulären Ticket

Linie 17

Regendorf - Lorenzen - Lappersdorf - Kareth - Stadtamhof - Wöhrdstraße - Arnulfsplatz - Regensburg HBF/Albertstraße

Samstag	6	7	8	9	10	11	12	13	14	15	16	17	18	19	20	21	22
VERKEHRSHINWEIS															W	W	
Edlhausen Gde. Regenstauf	49	—	—	—	—	—	—	—	—	—	—	—	—		—	—	
Regendorf Am Riesen	≤	55	55	45	45	45	45	45	45	45	45	45	45		45	45	
- Schloß	53	59	59	49	49	49	49	49	49	49	49	49	49		49	49	
- Am Riesen	57	≤	≤	≤	≤	≤	≤	≤	≤	≤	≤	≤	≤		≤	≤	
- Regensburger Str.	02	02	02	52	52	52	52	52	52	52	52	52	52		52	52	
Lorenzen [P+R]	04	04	04	54	54	54	54	54	54	54	54	54	54		54	54	
Lorenzen Regenstrand	05	05	05	55	55	55	55	55	55	55	55	55	55		55	55	
Rodau Altenheim	07	07	07	≤	57	≤	57	≤	57	≤	57	≤	57		≤	≤	
Pielmühle	09	09	09	56	59	56	59	56	59	56	59	56	59		56	56	
Lappersdorf Industriestr.	10	10	10	57	00	57	00	57	00	57	00	57	00		57	57	
- Oppersdorfer Str.	11	11	11	58	01	58	01	58	01	58	01	58	01		58	58	
- Am Hohensand	12	12	12	59	02	59	02	59	02	59	02	59	02		59	59	
- Ludwig-Thoma-Str.	13	13	13	00	03	00	03	00	03	00	03	00	03		00	00	
- Watzlikstraße	16	16	16	03	06	03	06	03	06	03	06	03	06		03	03	
Oppersdorf Süd	17	17	17	04	07	04	07	04	07	04	07	04	07		04	04	
Kareth Pfälzer Weg	19	19	19	06	09	06	09	06	09	06	09	06	09		06	06	
- Am Tunnel	20	20	20	07	10	07	10	07	10	07	10	07	10		07	07	
Regensburg Dreifaltigkeitsberg	21	21	21	08	11	08	11	08	11	08	11	08	11		08	08	
- Dultplatz	23	23	23	10	13	10	13	10	13	10	13	10	13		10	10	
- Stadtamhof	26	26	26	13	16	13	16	13	16	13	16	13	16		13	13	
- Steinweg	28	28	28	15	18	15	18	15	18	15	18	15	18		15	15	
- Weichs-DEZ	33	33	33	20	23	20	23	20	23	20	22	19	22		19	19	
- Eiserne Brücke	36	36	36	23	26	23	26	23	26	23	25	22	25		22	22	
- Fischmarkt	38	38	38	25	28	25	28	25	28	25	27	24	27		24	24	
- Arnulfsplatz	40	40	40	27	30	27	30	27	30	27	29	26	29		26	26	
- Justizgebäude	43	43	43	30	33	30	33	30	33	30	32	29	32		29	29	
- HBF/Albertstraße	45	45	45	32	35	32	35	32	35	32	34	31	34		31	31	

W = nur an den 4 Samstagen vor Weihnachten

Linie 17

Regensburg HBF/Albertstraße - Arnulfsplatz - Wöhrdstraße - Stadtamhof - Kareth - Lappersdorf - Lorenzen - Regendorf

Samstag	6	8	9	10	11	12	13	14	15	16	17	18	19	20	21	22	23	0	1	2
VERKEHRSHINWEIS													W	W		13		13	AN	
Rgbg. HBF/Albertstraße	02	47	47	47	47	47	47	47	47	47	42	42	42	42		45		45	30	
- Justizgebäude	03	48	48	48	48	48	48	48	48	48	43	43	43	43		≲		≲	≲	
- Arnulfsplatz	06	51	51	51	51	51	51	51	51	51	46	46	46	46		≲		≲	≲	
- Fischmarkt	07	52	52	52	52	52	52	52	52	52	47	47	47	47		≲		≲	≲	
- Weichs-DEZ	14	59	59	59	59	59	59	59	59	59	54	54	54	54		54		54	39	
- Steinweg	19	04	04	04	04	04	04	04	04	04	59	59	59	59		59		59	44	
- Stadtamhof	21	06	06	06	06	06	06	06	06	06	01	01	01	01		≲		≲	≲	
- Auf der Grede	22	07	07	07	07	07	07	07	07	07	02	02	02	02		≲		≲	≲	
- Dultplatz	24	09	09	09	09	09	09	09	09	09	04	04	04	04		≲		≲	≲	
- Schelmengraben	25	10	10	10	10	10	10	10	10	10	05	05	05	05		≲		≲	≲	
- Dreifaltigkeitsberg	26	11	11	11	11	11	11	11	11	11	06	06	06	06		≲		≲	≲	
Kareth Pfälzer Weg	28	13	13	13	13	13	13	13	13	13	08	08	08	08		≲		≲	≲	
Oppersdorf Süd	30	15	15	15	15	15	15	15	15	15	10	10	10	10		≲		≲	≲	
Lappersdorf Watzlikstraße	31	16	16	16	16	16	16	16	16	16	11	11	11	11		≲		≲	≲	
- Ludwig-Thoma-Str.	34	19	19	19	19	19	19	19	19	19	14	14	14	14		≲		≲	≲	
- Am Hohensand	35	20	20	20	20	20	20	20	20	20	15	15	15	15		≲		≲	≲	
- Oppersdorfer Str.	36	21	21	21	21	21	21	21	21	21	16	16	16	16		07		07	52	
Rodau Altenheim	≲	≲	24	≲	24	≲	24	≲	24	≲	19	≲	19	19		≲		≲	≲	
Pielmühle	38	23	26	23	26	23	26	23	26	23	21	18	21	21		09		09	54	
Lorenzen [P+R]	40	25	28	25	28	25	28	25	28	25	23	20	23	23		11		11	56	
Regendorf Regensburger Str.	42	27	30	27	30	27	30	27	30	27	25	22	25	25		13		13	58	
Abzw. Regendorf	≲	28	31	28	31	28	31	28	31	28	26	23	26	26		≲		≲	≲	
Am Riesen	≲	31	34	31	34	31	34	31	34	31	29	26	29	29		≲		≲	≲	
- Schloß	45	—	—	—	—	—	—	—	—	—	—	—	—	—		15		15	00	
Edlhausen Gde. Regenstauf	47	—	—	—	—	—	—	—	—	—	—	—	—	—		—		—	—	

W = nur an den 4 Samstagen vor Weihnachten 13 = RVV-Linie 13

A = Fahrtbeginn 01:25 Uhr ab Arnufsplatz N = RVV-Nachtschwärmer N13; zusätzlich Nachtzuschlag von 1,00 Euro zum regulären Ticket

Linie 18 HBF/Albertstraße - Schwabenstraße - Burgweinting

Samstag	6-7		8			9-18			19		20-23		0
HBF/Albertstraße	00	30	00	20	40	00	20	40	00	30	00	30	00
- HBF Süd/Arcaden	02	32	02	22	42	02	22	42	02	32	02	32	02
- Beethovenstraße	03	33	03	23	43	03	23	43	03	33	03	33	03
- Alfons-Auer-Straße	05	35	05	25	45	05	25	45	04	34	04	34	04
- Hornstraße	06	36	06	26	46	06	26	46	05	35	05	35	05
- Burgunderstraße	07	37	07	27	47	07	27	47	06	36	06	36	06
- Friesenstraße	08	38	08	28	48	08	28	48	07	37	07	37	07
- Schwabenstraße	10	40	10	30	50	10	30	50	09	39	09	39	09
- Markomannenstraße	11	41	11	31	51	11	31	51	10	40	10	40	10
Burgweinting Römerstraße	13	43	13	33	53	13	33	53	11	41	11	41	11
- Minervastraße	14	44	14	34	54	14	34	54	12	42	12	42	12
- Garbenstraße	15	45	15	35	55	15	35	55	13	43	13	43	13
- Burgweinting Kirche	17	47	17	37	57	17	37	57	15	45	15	45	15
- Friedrich-Viehbacher-Allee	18	48	18	38	58	18	38	58	16	46	16	46	16
- Burgweinting Bahnhof	20	50	20	40	00	20	40	00	18	48	18	48	18
- Rudolf-Schlichtinger-Straße	21	51	21	41	01	21	41	01	19	49	19	49	19
- Hermann-Höcherl-Str.	22	52	22	42	02	22	42	02	20	50	20	50	20

Linie 18 Burgweinting - Schwabenstraße - HBF/Albertstraße

Samstag	5	6		7			8-17			18		19-23	
Burgw. Herm.-Höcherl-Str.	32	02	32	02	32	52	12	32	52	12	32	03	33
- Rudolf-Schlichtinger-Straße	34	04	34	04	34	54	14	34	54	14	34	05	35
- Burgweinting Bahnhof	35	05	35	05	35	55	15	35	55	15	35	06	36
- Friedrich-Viehbacher-Allee	37	07	37	07	37	57	17	37	57	17	37	08	38
- Burgweinting Kirche	38	08	38	08	38	58	18	38	58	18	38	09	39
- Garbenstraße	39	09	39	09	39	59	19	39	59	19	39	10	40
- Minervastraße	40	10	40	10	40	00	20	40	00	20	40	11	41
- Römerstraße	41	11	41	11	41	01	21	41	01	21	41	12	42
Markomannenstraße	43	13	43	13	43	03	23	43	03	23	43	14	44
- Schwabenstraße	45	15	45	15	45	05	25	45	05	25	45	15	45
- Friesenstraße	46	16	46	16	46	06	26	46	06	26	46	16	46
- Burgunderstraße	47	17	47	17	47	07	27	47	07	27	47	17	47
- Hornstraße	48	18	48	18	48	08	28	48	08	28	48	18	48
- Alfons-Auer-Straße	50	20	50	20	50	10	30	50	10	30	50	20	50
- Beethovenstraße	51	21	51	21	51	11	31	51	11	31	51	21	51
- HBF Süd/Arcaden	53	23	53	23	53	13	33	53	13	33	53	23	53
- HBF/Albertstraße	56	26	56	26	56	16	36	56	16	36	56	26	56

Linie 20

Luckenpaint - Thalmassing - Gebelkofen - Obertraubling - Otto-Hahn-Straße (Uni) - Hauptbahnhof

Samstag										
VERKEHRSHINWEIS		U3						U2	U2	U2
Luckenpaint		06.41	07.41	08.41	09.41	11.41	13.41	15.06	17.06	19.06
Obersanding		06.44	07.44	08.44	09.44	11.44	13.44	15.09	17.09	19.09
Untersanding Ortsmitte		06.45	07.45	08.45	09.45	11.45	13.45	15.10	17.10	19.10
Thalmassing Kindergarten		06.50	07.50	08.50	09.50	11.50	13.50	15.15	17.15	19.15
- Kirche		06.51	07.51	08.51	09.51	11.51	13.51	15.16	17.16	19.16
- Raiffeisenbank		06.52	07.52	08.52	09.52	11.52	13.52	15.17	17.17	19.17
- Stadtberg		06.55	07.55	08.55	09.55	11.55	13.55	15.20	17.20	19.20
Wolkering Kirchbergstraße		06.58	07.58	08.58	09.58	11.58	13.58	15.23	17.23	19.23
Gebelkofen Ortsmitte		06.59	07.59	08.59	09.59	11.59	13.59	15.24	17.24	19.24
Gebelkofen Abzw.		07.00	08.00	09.00	10.00	12.00	14.00	15.25	17.25	19.25
Egglfing		07.01	08.01	09.01	10.01	12.01	14.01	15.26	17.26	19.26
Obertr. Abzw. Niedertr.		07.04	08.04	09.04	10.04	12.04	14.04	15.29	17.29	19.29
- Kirche	an	07.05	08.05	09.05	10.05	12.05	14.05	15.30	17.30	19.30
- Kirche	ab	(X)07.13	08.05	09.05	10.05	12.05	14.05	(Y)15.37	(Y)17.37	(Y)19.37
- Grundschule		<	08.06	09.06	10.06	12.06	14.06	(Y)15.38	(Y)17.38	(Y)19.38
- Mühlenweg		<	08.06	09.06	10.06	12.06	14.06	(Y)15.38	(Y)17.38	(Y)19.38
Piesenkofen Einthaler Weg		<	08.07	09.07	10.07	12.07	14.07	(Y)15.39	(Y)17.39	(Y)19.39
Piesenkofen Erlenring		<	08.08	09.08	10.08	12.08	14.08	(Y)15.40	(Y)17.40	(Y)19.40
Oberhinkofen		<	08.11	09.11	10.11	12.11	14.11	(Y)15.43	(Y)17.43	(Y)19.43
Scharmassing		<	08.13	09.13	10.13	12.13	14.13	(Y)15.45	(Y)17.45	(Y)19.45
Unterisling		<	08.15	09.15	10.15	12.15	14.15	(Y)15.47	(Y)17.47	(Y)19.47
Regensburg Franz-Hartl-Straße		<	08.18	09.18	10.18	12.18	14.18	(Y)15.50	(Y)17.50	(Y)19.50
- Otto-Hahn-Straße		<	08.21	09.21	10.21	12.21	14.21	(Y)15.53	(Y)17.53	(Y)19.53
- Hauptbahnhof		(X)07.33	08.26	09.26	10.26	12.26	14.26	(Y)15.58	(Y)17.58	(Y)19.58

U2 = Bus endet in Obertraubling. Umsteigemöglichkeit auf L21 (über Oberhinkofen/Uni) nach Rgbg. (X) = Linie 30

U3 = Bus endet in Obertraubling. Umsteigemöglichkeit auf L30 (über Burgweinting) nach Rgbg. (Y) = Linie 21

Linie 20

Hauptbahnhof - Otto-Hahn-Straße (Uni) - Obertraubling - Gebelkofen - Thalmassing - Luckenpaint

Samstag										
VERKEHRSHINWEIS						U4	U4	U4	Tv
Regensburg Hauptbahnhof		08.45	10.45	12.45	14.45	(Y)16.15	(Y)18.15	(Y)20.15	(Y)00.00
- Galgenberg		08.49	10.49	12.49	14.49	(Y)16.19	(Y)18.19	(Y)20.19	(Y)00.04
- Otto-Hahn-Straße		08.50	10.50	12.50	14.50	(Y)16.20	(Y)18.20	(Y)20.20	(Y)00.05
- Franz-Hartl-Straße		08.53	10.53	12.53	14.53	(Y)16.23	(Y)18.23	(Y)20.23	(Y)00.08
Scharmassing		08.58	10.58	12.58	14.58	(Y)16.28	(Y)18.28	(Y)20.28	(Y)00.13
Oberhinkofen		09.00	11.00	13.00	15.00	(Y)16.30	(Y)18.30	(Y)20.30	(Y)00.15
Piesenkofen Erlenring		09.02	11.02	13.02	15.02	(Y)16.32	(Y)18.32	(Y)20.32	(Y)00.17
Piesenkofen Einthaler Weg		09.03	11.03	13.03	15.03	(Y)16.33	(Y)18.33	(Y)20.33	(Y)00.18
Obertraubling Grundschule		09.05	11.05	13.05	15.05	(Y)16.35	(Y)18.35	(Y)20.35	(Y)00.20
- Kirche	an	09.06	11.06	13.06	15.06	(Y)16.36	(Y)18.36	(Y)20.36	(Y)00.21
- Kirche	ab	09.06	11.06	13.06	15.06	16.36	18.36	20.36	(Y)00.21
- Abzw. Niedertraubling		09.07	11.07	13.07	15.07	16.37	18.37	20.37	(Y)00.22
Egglfing		09.09	11.09	13.09	15.09	16.39	18.39	20.39	(Y)00.42
Gebelkofen Abzw.		09.11	11.11	13.11	15.11	16.41	18.41	20.41	(Y)00.41
Gebelkofen Ortsmitte		09.12	11.12	13.12	15.12	16.42	18.42	20.42	≲
Thalmassing Stadtberg		09.16	11.16	13.16	15.16	16.46	18.46	20.46	≲
- Wolkeringer Straße		09.17	11.17	13.17	15.17	16.47	18.47	20.47	≲
- Raiffeisenbank		09.18	11.18	13.18	15.18	16.48	18.48	20.48	(Y)00.37
- Kirche		09.19	11.19	13.19	15.19	16.49	18.49	20.49	(Y)00.36
- Kindergarten		09.20	11.20	13.20	15.20	16.50	18.50	20.50	—
Untersanding Ortsmitte		09.25	11.25	13.25	15.25	16.55	18.55	20.55	—
Obersanding		09.26	11.26	13.26	15.26	16.56	18.56	20.56	—
Luckenpaint		09.29	11.29	13.29	15.29	16.59	18.59	20.59	—

T = Für Fahrgäste mit Zustieg in Regensburg und Obertraubling und den Zielen "Gebelkofen", "Abzw. Einthal" und "Egglfing" gilt bei dieser Fahrt die Zone 3 als nicht durchfahren.

(Y) = Linie 21

v = Bus fährt Haltestellen in anderer Reihenfolge an

U4 = Mit L21 bis Obertr. Kirche; dort Umstieg auf L20 Richtung Thalmassing/Luckenpaint

Linie 21/24

Langenerling - Aufhausen - Pfakofen - Alteglofsheim - Obertraubling - Oberhinkofen - Otto-Hahn-Str. (Uni) - HBF

Samstag													
VERKEHRSHINWEIS													v
Langenerling Abzw. Hagelstadt	—	—	—	08.59	09.59	10.59	11.59	12.59	14.59	16.59	18.59	20.59	—
- Gasthaus	—	—	—	09.00	10.00	11.00	12.00	13.00	15.00	17.00	19.00	21.00	—
- Brücke	—	—	—	09.01	10.01	11.01	12.01	13.01	15.01	17.01	19.01	21.01	—
Triftlfing	—	—	—	09.03	10.03	11.03	12.03	13.03	15.03	17.03	19.03	21.03	—
Petzkofen Wendeplatz	—	07.05	08.05	09.05	10.05	11.05	12.05	13.05	15.05	17.05	19.05	21.05	—
Petzkofen	—	07.06	08.06	09.06	10.06	11.06	12.06	13.06	15.06	17.06	19.06	21.06	—
Aufhausen Abzw. Petzkofen	—	07.07	08.07	09.07	10.07	11.07	12.07	13.07	15.07	17.07	19.07	21.07	—
- Kindergarten	—	07.08	08.08	09.08	10.08	11.08	12.08	13.08	15.08	17.08	19.08	21.08	—
- Sparkasse	—	07.09	08.09	09.09	10.09	11.09	12.09	13.09	15.09	17.09	19.09	21.09	—
- Etzweg	—	07.11	08.11	09.11	10.11	11.11	12.11	13.11	15.11	17.11	19.11	21.11	—
Gansbach	—	07.12	08.12	09.12	10.12	11.12	12.12	13.12	15.12	17.12	19.12	21.12	—
Pfakofen Kapelle	—	07.14	08.14	09.14	10.14	11.14	12.14	13.14	15.14	17.14	19.14	21.14	—
- Post	—	07.15	08.15	09.15	10.15	11.15	12.15	13.15	15.15	17.15	19.15	21.15	—
- Kirche	—	07.16	08.16	09.16	10.16	11.16	12.16	13.16	15.16	17.16	19.16	21.16	—
Grünthal Abzw. Pfakofen	—	07.18	08.18	09.18	10.18	11.18	12.18	13.18	15.18	17.18	19.18	21.18	—
Hagelstadt Bahnhof	—	07.22	08.22	09.22	10.22	11.22	12.22	13.22	15.22	17.22	19.22	21.22	—
Alteglofsheim Landshuter Str.	—	07.24	08.24	09.24	10.24	11.24	12.24	13.24	15.24	17.24	19.24	21.24	22.51
- Schlossblick	—	07.25	08.25	09.25	10.25	11.25	12.25	13.25	15.25	17.25	19.25	21.25	22.50
- Am Schlosshof	—	07.26	08.26	09.26	10.26	11.26	12.26	13.26	15.26	17.26	19.26	21.26	22.48
- Buchenweg	—	07.27	08.27	09.27	10.27	11.27	12.27	13.27	15.27	17.27	19.27	21.27	22.47
- Schule	—	07.28	08.28	09.28	10.28	11.28	12.28	13.28	15.28	17.28	19.28	21.28	22.46
- Adolph-Kolping-Straße	—	07.28	08.28	09.28	10.28	11.28	12.28	13.28	15.28	17.28	19.28	21.28	22.45
Köfering (B 15)	—	≤	≤	≤	≤	≤	≤	≤	≤	≤	≤	≤	22.55
Köfering Gemeindeplatz	—	07.29	08.29	09.29	10.29	11.29	12.29	13.29	15.29	17.29	19.29	21.29	22.45
- Linde	—	07.30	08.30	09.30	10.30	11.30	12.30	13.30	15.30	17.30	19.30	21.30	22.44
- Schloss	—	07.30	08.30	09.30	10.30	11.30	12.30	13.30	15.30	17.30	19.30	21.30	22.43
- Sportheim	—	07.31	08.31	09.31	10.31	11.31	12.31	13.31	15.31	17.31	19.31	21.31	22.42
Obertr. Abzw. Niedertr.	—	07.36	08.36	09.36	10.36	11.36	12.36	13.36	15.36	17.36	19.36	21.36	23.01
- Kirche	06.35	07.37	08.37	09.37	10.37	11.37	12.37	13.37	15.37	17.37	19.37	21.37	23.02
- Grundschule	06.36	07.38	08.38	09.38	10.38	11.38	12.38	13.38	15.38	17.38	19.38	21.38	23.03

- Mühlenweg	06.36 07.38 08.38 09.38 10.38 11.38 12.38 13.38 15.38 17.38 19.38 21.38 23.03
Piesenkofen Einthaler Weg	06.37 07.39 08.39 09.39 10.39 11.39 12.39 13.39 15.39 17.39 19.39 21.39 23.04
Piesenkofen Erlenring	06.38 07.40 08.40 09.40 10.40 11.40 12.40 13.40 15.40 17.40 19.40 21.40 23.05
Oberhinkofen	06.41 07.43 08.43 09.43 10.43 11.43 12.43 13.43 15.43 17.43 19.43 21.43 23.08
Scharmassing	06.43 07.45 08.45 09.45 10.45 11.45 12.45 13.45 15.45 17.45 19.45 21.45 23.10
Unterisling	06.45 07.47 08.47 09.47 10.47 11.47 12.47 13.47 15.47 17.47 19.47 21.47 23.12
Regensburg Franz-Hartl-Straße	06.48 07.50 08.50 09.50 10.50 11.50 12.50 13.50 15.50 17.50 19.50 21.50 23.15
- Josef-Engert-Straße	06.49 07.51 08.51 09.51 10.51 11.51 12.51 13.51 15.51 17.51 19.51 21.51 23.16
- Otto-Hahn-Straße	06.51 07.53 08.53 09.53 10.53 11.53 12.53 13.53 15.53 17.53 19.53 21.53 23.18
- Galgenberg	06.52 07.54 08.54 09.54 10.54 11.54 12.54 13.54 15.54 17.54 19.54 21.54 23.19
- Haydnstraße	06.53 07.55 08.55 09.55 10.55 11.55 12.55 13.55 15.55 17.55 19.55 21.55 23.20
- HBF Süd/Arcaden	06.54 07.56 08.56 09.56 10.56 11.56 12.56 13.56 15.56 17.56 19.56 21.56 23.21
- Hauptbahnhof	06.56 07.58 08.58 09.58 10.58 11.58 12.58 13.58 15.58 17.58 19.58 21.58 23.23

v = Bus fährt Haltestellen in anderer Reihenfolge an

Linie 21/24 Rgbg. HBF - Otto-Hahn-Str. (Uni) - Oberhinkofen - Obertraubling - Alteglofsheim - Aufhausen - Pfakofen

Samstag														
VERKEHRSHINWEIS	v	v												N
Regensburg Hauptbahnhof	—	—	08.15	09.15	10.15	11.15	12.15	13.15	14.15	16.15	18.15	20.15	22.15	T00.00 01.15
- HBF Süd/Arcaden	—	—	08.17	09.17	10.17	11.17	12.17	13.17	14.17	16.17	18.17	20.17	22.17	T00.02 H01.17
- Unterer katholischer Friedhof	—	—	≲	≲	≲	≲	≲	≲	≲	≲	≲	≲	≲	≲ 01.18
- Antoniuskirche	—	—	≲	≲	≲	≲	≲	≲	≲	≲	≲	≲	≲	≲ 01.19
- Alfons-Auer-Straße	—	—	≲	≲	≲	≲	≲	≲	≲	≲	≲	≲	≲	≲ 01.20
- Brahmsstraße	—	—	≲	≲	≲	≲	≲	≲	≲	≲	≲	≲	≲	≲ 01.21
- An der Iselrinne	—	—	≲	≲	≲	≲	≲	≲	≲	≲	≲	≲	≲	≲ 01.22
- Tulpenweg	—	—	≲	≲	≲	≲	≲	≲	≲	≲	≲	≲	≲	≲ 01.24
- Johann-Hösl-Straße	—	—	≲	≲	≲	≲	≲	≲	≲	≲	≲	≲	≲	≲ 01.25
- Haydnstraße	—	—	08.18	09.18	10.18	11.18	12.18	13.18	14.18	16.18	18.18	20.18	22.18	T00.03 ≲
- Galgenberg	—	—	08.19	09.19	10.19	11.19	12.19	13.19	14.19	16.19	18.19	20.19	22.19	T00.04 ≲
- Otto-Hahn-Straße	—	—	08.20	09.20	10.20	11.20	12.20	13.20	14.20	16.20	18.20	20.20	22.20	T00.05 ≲
- Josef-Engert-Straße	—	—	08.22	09.22	10.22	11.22	12.22	13.22	14.22	16.22	18.22	20.22	22.22	T00.07 ≲
- Franz-Hartl-Straße	—	—	08.23	09.23	10.23	11.23	12.23	13.23	14.23	16.23	18.23	20.23	22.23	T00.08 ≲
Unterisling	—	—	08.26	09.26	10.26	11.26	12.26	13.26	14.26	16.26	18.26	20.26	22.26	T00.11 01.27
Scharmassing	—	—	08.28	09.28	10.28	11.28	12.28	13.28	14.28	16.28	18.28	20.28	22.28	T00.13 01.29
Oberhinkofen	—	—	08.30	09.30	10.30	11.30	12.30	13.30	14.30	16.30	18.30	20.30	22.30	T00.15 01.31
Piesenkofen Erlenring	—	—	08.32	09.32	10.32	11.32	12.32	13.32	14.32	16.32	18.32	20.32	22.32	T00.17 01.33
Obertraubling Mühlenweg	—	—	08.34	09.34	10.34	11.34	12.34	13.34	14.34	16.34	18.34	20.34	22.34	T00.19 01.35
- Grundschule	—	—	08.35	09.35	10.35	11.35	12.35	13.35	14.35	16.35	18.35	20.35	22.35	T00.20 01.36
- Kirche	—	—	08.36	09.36	10.36	11.36	12.36	13.36	14.36	16.36	18.36	20.36	22.36	T00.21 01.37
- Abzw. Niedertraubling	—	—	08.37	09.37	10.37	11.37	12.37	13.37	14.37	16.37	18.37	20.37	22.37	T00.22 01.38
Abzw. Einthal	—	—	≲	≲	≲	≲	≲	≲	≲	≲	≲	≲	≲	≲ 01.39
Egglfing	—	—	≲	≲	≲	≲	≲	≲	≲	≲	≲	≲	≲	≲ 01.40
Gebelkofen Abzw.	—	—	≲	≲	≲	≲	≲	≲	≲	≲	≲	≲	≲	≲ 01.41
Köfering Sportheim	—	—	08.42	09.42	10.42	11.42	12.42	13.42	14.42	16.42	18.42	20.42	22.42	00.27 ≲
- Schloss	—	—	08.43	09.43	10.43	11.43	12.43	13.43	14.43	16.43	18.43	20.43	22.43	00.28 01.44
- Linde	—	—	08.44	09.44	10.44	11.44	12.44	13.44	14.44	16.44	18.44	20.44	22.44	00.29 01.45
- Gemeindeplatz	—	—	08.45	09.45	10.45	11.45	12.45	13.45	14.45	16.45	18.45	20.45	22.45	00.30 01.46
Alteglofsheim A.-Kolping-Str.	—	—	08.45	09.45	10.45	11.45	12.45	13.45	14.45	16.45	18.45	20.45	22.45	00.30 01.46

- Schule	—	—	08.46	09.46	10.46	11.46	12.46	13.46	14.46	16.46	18.46	20.46	22.46	00.31	01.47
- Buchenweg	—	—	08.47	09.47	10.47	11.47	12.47	13.47	14.47	16.47	18.47	20.47	22.47	00.32	01.48
Thalmassing Kirche	—	—	≲	≲	≲	≲	≲	≲	≲	≲	≲	≲	≲	00.36	≲
- Raiffeisenbank	—	—	≲	≲	≲	≲	≲	≲	≲	≲	≲	≲	≲	00.37	≲
- Raiffeisenbank	—	—	≲	≲	≲	≲	≲	≲	≲	≲	≲	≲	≲	00.37	≲
Gebelkofen Abzw.	—	—	≲	≲	≲	≲	≲	≲	≲	≲	≲	≲	≲	00.41	≲
Egglfing	—	—	≲	≲	≲	≲	≲	≲	≲	≲	≲	≲	≲	00.42	≲
Abzw. Einthal	—	—	≲	≲	≲	≲	≲	≲	≲	≲	≲	≲	≲	00.43	≲
Alteglofsheim Am Schlosshof	—	—	08.48	09.48	10.48	11.48	12.48	13.48	14.48	16.48	18.48	20.48	22.48	—	01.49
- Schlossblick	—	—	08.50	09.50	10.50	11.50	12.50	13.50	14.50	16.50	18.50	20.50	22.50	—	01.51
- Landshuter Str.	—	—	08.51	09.51	10.51	11.51	12.51	13.51	14.51	16.51	18.51	20.51	22.51	—	01.52
Hagelstadt Bahnhof	07.20	08.20	08.54	09.54	10.54	11.54	12.54	13.54	14.54	16.54	18.54	20.54	—	—	01.55
- Rathaus	≲	≲	08.56	09.56	10.56	11.56	12.56	13.56	14.56	16.56	18.56	20.56	—	—	01.57
Langenerling Abzw. Hagelstadt	≲	≲	08.59	09.59	10.59	11.59	12.59	13.59	14.59	16.59	18.59	20.59	—	—	02.00
- Gasthaus	≲	≲	09.00	10.00	11.00	12.00	13.00	14.00	15.00	17.00	19.00	21.00	—	—	02.01
- Brücke	≲	≲	09.01	10.01	11.01	12.01	13.01	14.01	15.01	17.01	19.01	21.01	—	—	02.02
Triftlfing	≲	≲	09.03	10.03	11.03	12.03	13.03	14.03	15.03	17.03	19.03	21.03	—	—	02.04
Petzkofen Wendeplatz	07.05	08.05	09.05	10.05	11.05	12.05	13.05	14.05	15.05	17.05	19.05	21.05	—	—	02.06
Aufhausen Sparkasse	07.09	08.09	09.09	10.09	11.09	12.09	13.09	14.09	15.09	17.09	19.09	21.09	—	—	02.10
- Etzweg	07.11	08.11	09.11	10.11	11.11	12.11	13.11	14.11	15.11	17.11	19.11	21.11	—	—	02.12
Pfakofen Kapelle	07.14	08.14	09.14	10.14	11.14	12.14	13.14	14.14	15.14	17.14	19.14	21.14	—	—	02.15
- Post	07.15	08.15	09.15	10.15	11.15	12.15	13.15	—	15.15	17.15	19.15	21.15	—	—	02.16
Grünthal Abzw. Pfakofen	07.18	08.18	09.18	10.18	11.18	12.18	13.18	—	15.18	17.18	19.18	21.18	—	—	≲
Zaitzkofen Kapelle	—	—	—	—	—	—	—	—	—	—	—	—	—	—	02.20
Eggmühl Zaitzkofener Str.	—	—	—	—	—	—	—	—	—	—	—	—	—	—	02.24
- Bahnhof	—	—	—	—	—	—	—	—	—	—	—	—	—	—	02.25
Schierling Spitzwegstraße	—	—	—	—	—	—	—	—	—	—	—	—	—	—	02.27
- Buchhausener Str.	—	—	—	—	—	—	—	—	—	—	—	—	—	—	02.29
- Mannsdorfer Str.	—	—	—	—	—	—	—	—	—	—	—	—	—	—	02.30
- Stifterstraße	—	—	—	—	—	—	—	—	—	—	—	—	—	—	02.31
- Rathaus	—	—	—	—	—	—	—	—	—	—	—	—	—	—	02.35

N = RVV-Nachtschwärmer; zusätzlich Nachtzuschlag von 1,00 Euro zum regulären Ticket

H = Bitte an der Haltestelle "HBF Süd/Arcaden" in der Furtmayrstraße einsteigen.

T = Für Fahrgäste mit Zustieg in Regensburg und Obertraubling und den Zielen "Gebelkofen", "Abzw. Einthal" und "Egglfing" gilt bei dieser Fahrt die Zone 3 als nicht durchfahren.

v = Bus fährt Haltestellen in anderer Reihenfolge an

Linie 23

Sünching - Mintraching - Obertraubling - Burgweinting - Regensburg Hauptbahnhof und zurück

Samstag					
VERKEHRSHINWEIS	21				
Haidenkofen	05.59	07.47	12.27	14.27	17.33
Sünching Pflegeheim	06.00	07.48	12.28	14.28	17.34
- Abzw. Bahnhof	06.02	07.50	12.30	14.30	17.36
Mötzing Bergfeldstraße	06.03	07.51	12.31	14.31	≲
Haimbuch Gh. Sigl	06.06	07.54	12.34	14.34	≲
Dengling Ortsausgang	06.09	07.57	12.37	14.37	≲
Riekofen Brücke	06.12	08.00	12.40	14.40	17.40
Taimering Gh. Dirlmeier	06.14	08.02	12.42	14.42	17.42
Sengkofen Kirche	06.16	08.04	12.44	14.44	17.44
Moosham Ost	06.17	08.05	12.45	14.45	17.45
Tiefbrunn Kirche	06.20	08.08	12.48	14.48	17.48
Aukofen	06.22	08.10	12.50	14.50	17.50
Mintraching Altersheim	06.25	08.13	12.53	14.53	17.53
- Marktstraße	06.26	08.14	12.54	14.54	17.54
Mangolding Bahnhof	06.28	08.16	12.56	14.56	17.56
Niedertraubling Altes Schloss	06.30	08.18	12.58	14.58	17.58
- Kolonialwaren Zwerger	06.31	08.19	12.59	14.59	17.59
Obertr. Abzw. Niedertr.	06.33	08.21	13.01	15.01	18.01
- Kirche	06.35	08.23	13.03	15.03	18.03
- Sparkasse	≲	08.24	13.04	15.04	18.04
- Am Bergacker	≲	08.25	13.05	15.05	18.05
Burgw. Herm.-Höcherl-Straße	≲	08.27	13.07	15.07	18.07
- Kirche	≲	08.29	13.09	15.09	18.09
Regensburg Bajuwarenstraße	≲	08.32	13.12	15.12	18.12
- Krankenhaus St. Josef	≲	08.34	13.14	15.14	18.14
- Herm.-Geib-Straße	≲	08.36	13.16	15.16	18.16
- Stobäusplatz	≲	08.38	13.18	15.18	18.18
- Hauptbahnhof	06.56	08.43	13.23	15.23	18.23

Samstag					
Regensburg Hauptbahnhof	07.00	11.30	13.30	16.30	18.30
- Ernst-Reuter-Platz	07.02	11.32	13.32	16.32	18.32
- Stobäusplatz	07.05	11.35	13.35	16.35	18.35
- Herm.-Geib-Straße	07.07	11.37	13.37	16.37	18.37
- Krankenhaus St. Josef	07.09	11.39	13.39	16.39	18.39
- Zeißstraße	07.10	11.40	13.40	16.40	18.40
Burgweinting Kirche	07.14	11.44	13.44	16.44	18.44
- Hermann-Höcherl-Straße	07.16	11.46	13.46	16.46	18.46
Obertraubling Edekastr.	07.18	11.48	13.48	16.48	18.48
- Sparkasse	07.19	11.49	13.49	16.49	18.49
- Kirche	07.20	11.50	13.50	16.50	18.50
- Abzw. Niedertraubling	07.23	11.52	13.52	16.52	18.52
Niedertraubling Altes Schloss	07.25	11.54	13.54	16.54	18.54
Mangolding Gh. Schropp	07.26	11.55	13.55	16.55	18.55
- Bahnhof	07.26	11.55	13.55	16.55	18.55
Mintraching Marktstraße	07.28	11.57	13.57	16.57	18.57
- Altersheim	07.29	11.58	13.58	16.58	18.58
Aukofen	07.31	12.01	14.01	17.01	19.01
Tiefbrunn Kirche	07.33	12.03	14.03	17.03	19.03
Moosham Ost	07.35	12.05	14.05	17.05	19.05
Sengkofen Kirche	07.36	12.06	14.06	17.06	19.06
Taimering Gh. Dirlmeier	07.38	12.08	14.08	17.08	19.08
Riekofen Brücke	07.40	12.10	14.10	17.10	19.10
Dengling Ortsausgang	≲	12.13	14.13	17.13	19.13
Haimbuch Gh. Sigl	≲	12.16	14.16	17.16	19.16
Mötzing Bergfeldstraße	≲	12.19	14.19	17.19	19.19
Sünching Abzw. Bahnhof	07.44	12.21	14.21	17.21	19.21
- Pflegeheim	07.46	12.23	14.23	17.23	19.23
Haidenkofen	07.47	12.24	14.24	17.24	19.24

21 = Bus fährt im Streckenabschnitt "Obertraubling Kirche - Oberhinkofen - Regensburg Otto-Hahn-Str. (Uni) - Hauptbahnhof" als Linie 21

RVV-Vorverkaufsstellen in Bernhardswald, Brennberg und Wenzenbach:

Bernhardswald

• TABA-PRESS	Am Eichelacker 13

Brennberg

• Raiffeisenbank	Höllbachstr. 2

Wenzenbach

• Schreibwaren Klein	Bahnhofstr. 16

Linie 25 Langquaid - Schierling - Eggmühl Bahnhof

Samstag								
Langquaid Wendeplatz		06.10	—	08.31	10.30	12.30	14.30	16.30
- Rottenburger Str.		06.11	—	08.32	10.31	12.31	14.31	16.31
- Marktplatz		06.12	—	08.33	10.32	12.32	14.32	16.32
- Leierndorfer Str.		06.13	—	08.34	10.33	12.33	14.33	16.33
Oberleierndorf		06.14	—	08.35	10.34	12.34	14.34	16.34
Niederleierndorf Weinbergstr.		06.15	—	08.36	10.35	12.35	14.35	16.35
- Feuerwehrhaus		06.16	—	08.37	10.36	12.36	14.36	16.36
Schierling Leierndorfer Str.		06.21	08.02	08.42	10.41	12.41	14.41	16.41
- Rathaus		06.22	08.03	08.43	10.42	12.42	14.42	16.42
- Abzw. Bahnhof		06.24	08.05	08.45	10.44	12.44	14.44	16.44
- Stifterstraße		06.25	08.07	08.46	10.45	12.45	14.45	16.45
- Mannsdorfer Str.		06.26	08.08	08.47	10.46	12.46	14.46	16.46
- Buchhausener Str.		06.27	08.09	08.48	10.47	12.47	14.47	16.47
- BayWa		06.28	08.10	08.49	10.48	12.48	14.48	16.48
- Spitzwegstraße		06.29	08.11	08.50	10.49	12.49	14.49	16.49
Walkenstetten		06.31	08.13	08.52	10.51	12.51	14.51	16.51
Eggmühl Bahnhof	an	06.35	08.15	08.56	10.55	12.55	14.55	16.55
KBS 930 Eggmühl Bf	*ab*	*06.40*	*08.22*	*09.00*	*11.00*	*13.00*	*15.00*	*17.00*
KBS 930 Hagelstadt Bf	*an*	*06.46*	*08.27*	⋮	⋮	⋮	⋮	⋮
KBS 930 Obertraubling Bf	*an*	*06.53*	*08.34*	⋮	⋮	⋮	⋮	⋮
KBS 930 Regensburg Hbf	*an*	*07.02*	*08.41*	*09.14*	*11.14*	*13.14*	*15.14*	*17.15*

Linie 25 Eggmühl Bahnhof - Schierling - Langquaid

Samstag									
VERKEHRSHINWEIS									N21
Regensburg Hauptbahnhof		—	—	—	—	—	—	—	01.15
Obertr. Abzw. Niedertr.		—	—	—	—	—	—	—	01.38
Alteglofsheim Am Schlosshof		—	—	—	—	—	—	—	01.49
- Landshuter Str.		—	—	—	—	—	—	—	01.52
Hagelstadt Bahnhof		—	—	—	—	—	—	—	01.55
Eggmühl Bahnhof	an	—	—	—	—	—	—	—	02.25
KBS 930 Regensburg Hbf	*ab*	*07.20*		*08.44*	*10.44*	*12.44*	*14.44*	*16.44*	
KBS 930 Obertraubling Bf	*ab*	*07.28*		≲	≲	≲	≲	≲	
KBS 930 Hagelstadt Bf	*ab*	*07.35*		≲	≲	≲	≲	≲	
KBS 930 Eggmühl Bf	*an*	*07.41*		*09.00*	*10.59*	*13.00*	*15.00*	*17.00*	
- Bahnhof	ab	07.45	08.15	09.05	11.04	13.05	15.05	17.05	02.25
Walkenstetten		07.46	≲	09.06	11.05	13.06	15.06	17.06	02.26
Schierling Spitzwegstraße		07.47	≲	09.07	11.06	13.07	15.07	17.07	02.27
- BayWa		≲	≲	≲	11.07	13.08	15.08	17.08	02.28
- Buchhausener Str.		≲	≲	≲	11.08	13.09	15.09	17.09	02.29
- Mannsdorfer Str.		≲	≲	≲	11.09	13.10	15.10	17.10	02.30
- Stifterstraße		≲	≲	≲	11.10	13.11	15.11	17.11	02.31
- Abzw. Bahnhof		≲	≲	≲	11.11	13.12	15.12	17.12	02.33
- Rathaus		07.51	≲	09.10	11.12	13.13	15.13	17.13	02.35
- Leierndorfer Str.		—	≲	09.11	11.13	13.14	15.14	17.14	—
Niederleierndorf Feuerwehrhaus		—	≲	09.16	11.18	13.19	15.19	17.19	—
- Weinbergstr.		—	≲	09.17	11.19	13.20	15.20	17.20	—
Oberleierndorf		—	≲	09.19	11.20	13.21	15.21	17.21	—
Langquaid Leierndorfer Str.		—	≲	09.21	11.22	13.23	15.23	17.23	—
- Marktplatz		—	≲	09.22	11.23	13.24	15.24	17.24	—
- Rottenburger Str.		—	≲	09.23	11.24	13.25	15.25	17.25	—
- Wendeplatz		—	08.31	09.24	11.25	13.26	15.26	17.26	—

N21 = RVV-Nachtschwärmer, zusätzlich Nachtzuschlag von 1,00 Euro zum regulären Ticket. Fährt als Linie N21

Linie 26/27 Alling - Saxberg - Viehhausen - Schönhofen - Eilsbrunn - Sinzing - Regensburg Hauptbahnhof

Samstag											
VERKEHRSHINWEIS										v	Nv
Alling Abzw. Kurhaus	06.15	07.13	08.18	10.18	12.18	14.18	16.18	18.18	20.18	—	—
Abzw. Bergmatting	06.18	07.16	08.21	10.21	12.21	14.21	16.21	18.21	20.21	—	—
Saxberg	06.19	07.17	08.22	10.22	12.22	14.22	16.22	18.22	20.22	—	—
Abzw. Reichenstetten	06.20	07.18	08.23	10.23	12.23	14.23	16.23	18.23	20.23	—	—
Schneckenbach	06.21	07.19	08.24	10.24	12.24	14.24	16.24	18.24	20.24	—	—
Viehhausen Adlstein	≲	≲	≲	≲	≲	≲	≲	≲	≲	00.11	02.08
- Kohlstadt	≲	≲	≲	≲	≲	≲	≲	≲	≲	00.12	02.09
- Reichenthalstr.	06.23	07.21	08.26	10.26	12.26	14.26	16.26	18.26	20.26	00.09	02.06
- Rosenbuschstr.	06.24	07.22	08.27	10.27	12.27	14.27	16.27	18.27	20.27	00.08	02.05
- Kirche	06.25	07.23	08.28	10.28	12.28	14.28	16.28	18.28	20.28	00.07	02.04
- Jurastr.	06.26	07.24	08.29	10.29	12.29	14.29	16.29	18.29	20.29	00.06	02.03
Thumhausen Kirche	06.30	07.28	08.33	10.33	12.33	14.33	16.33	18.33	20.33	00.16	02.13
Abzw. Thumhausen	06.31	07.29	08.34	10.34	12.34	14.34	16.34	18.34	20.34	00.17	02.14
Obereinbuch	06.33	07.31	08.36	10.36	12.36	14.36	16.36	18.36	20.36	00.19	02.16
Schönhofen Brücke	06.37	07.35	08.40	10.40	12.40	14.40	16.40	18.40	20.40	00.23	02.20
Kühschlag	06.39	07.37	08.42	10.42	12.42	14.42	16.42	18.42	20.42	00.25	02.22
Eilsbrunn Brücke	06.40	07.38	08.43	10.43	12.43	14.43	16.43	18.43	20.43	00.26	02.23
- Kirche	06.42	07.40	08.45	10.45	12.45	14.45	16.45	18.45	20.45	00.28	02.25
- Marksteinstraße	06.43	07.41	08.46	10.46	12.46	14.46	16.46	18.46	20.46	00.29	02.26
Walderlebniszentrum	06.45	07.43	08.48	10.48	12.48	14.48	16.48	18.48	20.48	00.32	02.29
Riegling Kleinprüfening	06.46	07.44	08.49	10.49	12.49	14.49	16.49	18.49	20.49	00.33	02.30
Abzw. Riegling/Kleinprüfening	≲	≲	≲	≲	≲	≲	≲	≲	≲	00.34	02.31
Sinzing Vogelsang	06.47	07.45	08.50	10.50	12.50	14.50	16.50	18.50	20.50	≲	≲
- Abzw. Waldstraße	06.50	07.48	08.53	10.53	12.53	14.53	16.53	18.53	20.53	00.37	02.34
- Schule	06.52	07.50	08.55	10.55	12.55	14.55	16.55	18.55	20.55	≲	≲
- Dorfplatz	06.53	07.51	08.56	10.56	12.56	14.56	16.56	18.56	20.56	00.36	02.33
- Feuerwehr	≲	≲	≲	≲	≲	≲	≲	≲	≲	00.35	02.32
- Abzw. Bahnhof	≲	≲	≲	≲	≲	≲	≲	≲	≲	00.36	02.33
Sinzing Bahnhof	06.53	07.51	08.56	10.56	12.56	14.56	16.56	18.56	20.56	≲	≲

KBS 993 Sinzing	*ab*	*06.58*	*07.56*	*09.01*	*11.01*	*13.01*	*15.01*	*17.01*	*19.01*	*21.02*		
KBS 993 Rgbg.-Prüfening	*an*	*07.02*	*08.00*	*09.05*	*11.05*	*13.05*	*15.05*	*17.05*	*19.05*	*21.05*		
KBS 993 Regensburg HBF	*an*	*07.08*	*08.07*	*09.10*	*11.10*	*13.10*	*15.10*	*17.10*	*19.10*	*21.11*		
Regensburg Boelckestraße		—	—	—	—	—	—	—	—	—	00.45	02.42
- Nibelungenstraße		—	—	—	—	—	—	—	—	—	00.46	02.43
- Augsburger Straße		—	—	—	—	—	—	—	—	—	00.47	02.44
- Theresienkirche		—	—	—	—	—	—	—	—	—	00.48	02.45
- Justizgebäude		—	—	—	—	—	—	—	—	—	00.50	02.47
- Bahnhofstraße		—	—	—	—	—	—	—	—	—	00.51	02.48
- Hauptbahnhof		—	—	—	—	—	—	—	—	—	00.52	02.49

N = RVV-Nachtschwärmer; zusätzlich Nachtzuschlag von 1,00 Euro zum regulären Ticket v = Bus fährt Haltestellen in anderer Reihenfolge an

Linie 26/27 Regensburg Hauptbahnhof - Sinzing - Eilsbrunn - Schönhofen - Viehhausen - Saxberg - Alling

Samstag									
VERKEHRSHINWEIS									N
Regensburg Hauptbahnhof	—	—	—	—	—	—	—	23.20	01.10
- Justizgebäude	—	—	—	—	—	—	—	23.23	01.13
- Gutenbergstraße	—	—	—	—	—	—	—	23.24	01.14
- Wolfgangskirche	—	—	—	—	—	—	—	23.25	01.15
- Nibelungenstraße	—	—	—	—	—	—	—	≲	01.16
- Kaulbachweg	—	—	—	—	—	—	—	≲	01.17
- Klenzestraße	—	—	—	—	—	—	—	≲	01.19
- Dr.-Gessler-Straße	—	—	—	—	—	—	—	≲	01.20
- Dürerstraße	—	—	—	—	—	—	—	≲	01.21
- Schwalbenneststraße	—	—	—	—	—	—	—	≲	01.22
Sinzing Abzw. Waldstraße	—	—	—	—	—	—	—	23.33	01.30
- Schule	—	—	—	—	—	—	—	23.35	01.32
- Dorfplatz	—	—	—	—	—	—	—	23.36	01.33
KBS 993 Regensburg HBF ab	*08.45*	*10.45*	*12.45*	*14.45*	*16.45*	*18.45*	*20.45*		
KBS 993 Rgbg.-Prüfening ab	*08.50*	*10.49*	*12.49*	*14.49*	*16.50*	*18.49*	*20.49*		
KBS 993 Sinzing an	*08.53*	*10.53*	*12.53*	*14.53*	*16.53*	*18.52*	*20.53*		
Sinzing Bahnhof	08.57	10.57	12.57	14.57	16.57	18.57	20.57	≲	≲
Abzw. Bahnhof	≲	≲	≲	≲	≲	≲	≲	23.36	01.33
- Dorfplatz	08.57	10.57	12.57	14.57	16.57	18.57	20.57	≲	≲
- Schule	08.58	10.58	12.58	14.58	16.58	18.58	20.58	≲	≲
- Abzw. Waldstraße	09.00	11.00	13.00	15.00	17.00	19.00	21.00	≲	≲
- Feuerwehr	≲	≲	≲	≲	≲	≲	≲	23.37	01.34
- Vogelsang	09.03	11.03	13.03	15.03	17.03	19.03	21.03	≲	≲
Abzw. Riegling/Kleinprüfening	≲	≲	≲	≲	≲	≲	≲	23.38	01.35
Riegling Kleinprüfening	09.04	11.04	13.04	15.04	17.04	19.04	21.04	23.40	01.37
Walderlebniszentrum	09.05	11.05	13.05	15.05	17.05	19.05	21.05	23.41	01.38
Eilsbrunn Marksteinstraße	09.07	11.07	13.07	15.07	17.07	19.07	21.07	23.43	01.40
- Kirche	09.08	11.08	13.08	15.08	17.08	19.08	21.08	23.44	01.41
- Brücke	09.10	11.10	13.10	15.10	17.10	19.10	21.10	23.46	01.43

Kühschlag	09.11	11.11	13.11	15.11	17.11	19.11	21.11	23.47	01.44
Schönhofen Brücke	09.13	11.13	13.13	15.13	17.13	19.13	21.13	23.49	01.46
Obereinbuch	09.17	11.17	13.17	15.17	17.17	19.17	21.17	23.53	01.50
Abzw. Thumhausen	09.19	11.19	13.19	15.19	17.19	19.19	21.19	23.55	01.52
Thumhausen Kirche	09.20	11.20	13.20	15.20	17.20	19.20	21.20	23.56	01.53
Haugenried Gasthaus	≲	≲	≲	≲	≲	≲	≲	(!)23.58	(!)01.55
- Feuerwehrhaus	≲	≲	≲	≲	≲	≲	≲	(!)23.59	(!)01.56
Viehhausen Jurastr.	09.24	11.24	13.24	15.24	17.24	19.24	21.24	00.06	02.03
- Kirche	09.25	11.25	13.25	15.25	17.25	19.25	21.25	00.07	02.04
- Rosenbuschstr.	09.26	11.26	13.26	15.26	17.26	19.26	21.26	00.08	02.05
- Reichenthalstr.	09.27	11.27	13.27	15.27	17.27	19.27	21.27	00.09	02.06
- Adlstein	≲	≲	≲	≲	≲	≲	≲	00.11	02.08
- Kohlstadt	≲	≲	≲	≲	≲	≲	≲	00.12	02.09
Schneckenbach	09.29	11.29	13.29	15.29	17.29	19.29	21.29	—	—
Abzw. Reichenstetten	09.30	11.30	13.30	15.30	17.30	19.30	21.30	—	—
Saxberg	09.31	11.31	13.31	15.31	17.31	19.31	21.31	—	—
Abzw. Bergmatting	09.32	11.32	13.32	15.32	17.32	19.32	21.32	—	—
Alling Abzw. Kurhaus	09.35	11.35	13.35	15.35	17.35	19.35	21.35	—	—
- Laaberbrücke	09.36	11.36	13.36	15.36	17.36	19.36	21.36	—	—

N = RVV-Nachtschwärmer; zusätzlich Nachtzuschlag von 1,00 Euro zum regulären Ticket (!) = nur Ausstieg!

Linie 28 Hemau - Deuerling - Undorf - Nittendorf - Etterzhausen - Regensburg Hauptbahnhof

Samstag											
Hemau Volksfestplatz [P+R]	06.42	07.42	08.42	—	12.12	13.12	15.12	17.12	19.12	21.12	00.12
- Krankenhaus	06.44	07.44	08.44	—	12.14	13.14	15.14	17.14	19.14	21.14	00.14
- Stadtplatz	06.46	07.46	08.46	—	12.16	13.16	15.16	17.16	19.16	21.16	00.16
- Einkaufszentrum	06.48	07.48	08.48	—	12.18	13.18	15.18	17.18	19.18	21.18	00.18
Hohenschambach	06.52	07.52	08.52	—	12.22	13.22	15.22	17.22	19.22	21.22	00.22
Pittmannsdorf	06.54	07.54	08.54	—	12.24	13.24	15.24	17.24	19.24	21.24	00.24
Neudeuerling	06.55	07.55	08.55	—	12.25	13.25	15.25	17.25	19.25	21.25	00.25
Laaber Marktplatz	≀	≀	≀	09.40	≀	≀	≀	≀	≀	≀	≀
Deuerling Abzw. Undorf	06.56	07.56	08.56	09.51	12.26	13.26	15.26	17.26	19.26	21.26	00.26
Steinerbrückl	06.58	07.58	08.58	09.55	12.28	13.28	15.28	17.28	19.28	21.28	00.28
Undorf Abzw.Eichhofen	06.59	07.59	08.59	09.56	12.29	13.29	15.29	17.29	19.29	21.29	00.29
- Tankstelle	07.01	08.01	09.01	09.58	12.31	13.31	15.31	17.31	19.31	21.31	00.31
- Bahnhof	07.03	08.03	09.03	10.00	12.33	13.33	15.33	17.33	19.33	21.33	00.33
- Dachgred	07.04	08.04	09.04	10.01	12.34	13.34	15.34	17.34	19.34	21.34	00.34
Nittendorf Am Bernstein	07.06	08.06	09.06	10.03	12.36	13.36	15.36	17.36	19.36	21.36	00.36
- Gh. Weiß	07.07	08.07	09.07	10.04	12.37	13.37	15.37	17.37	19.37	21.37	00.37
Etterzhausen Abzw. Bahnhof	07.10	08.10	09.10	10.07	12.40	13.40	15.40	17.40	19.40	21.40	00.40
- Schlossbrauerei	07.11	08.11	09.11	10.08	12.41	13.41	15.41	17.41	19.41	21.41	00.41
Mariaort	07.13	08.13	09.13	10.10	12.43	13.43	15.43	17.43	19.43	21.43	00.43
Regensburg Kager	≀	≀	≀	≀	≀	≀	≀	≀	≀	21.45	00.45
- Oberwinzer	≀	≀	≀	≀	≀	≀	≀	≀	≀	21.46	00.46
- Würzburger Straße	07.19	08.19	09.19	10.16	12.49	13.49	15.49	17.49	19.49	21.49	00.49
- Oberpfalzbrücke	07.20	08.20	09.20	10.17	12.50	13.50	15.50	17.50	19.50	21.50	00.50
- Steinweg	07.21	08.21	09.21	10.18	12.51	13.51	15.51	17.51	19.51	21.51	00.51
- Reinhausen Kirche	07.24	08.24	09.24	10.21	12.54	13.54	15.54	17.54	19.54	21.54	00.54
- Nordgaustraße	07.25	08.25	09.25	10.22	12.55	13.55	15.55	17.55	19.55	21.55	00.55
- Donaustaufer Straße	07.26	08.26	09.26	10.23	12.56	13.56	15.56	17.56	19.56	21.56	00.56
- Weichs-DEZ	07.27	08.27	09.27	10.24	12.57	13.57	15.57	17.57	19.57	21.57	00.57
- Weißenburgstr.	07.29	08.29	09.29	10.26	12.59	13.59	15.59	17.59	19.59	21.59	00.59
- Stobäusplatz	07.31	08.31	09.31	10.28	13.01	14.01	16.01	18.01	20.01	22.01	01.01
- Hauptbahnhof	07.35	08.35	09.35	10.32	13.05	14.05	16.05	18.05	20.05	22.05	01.05

Linie 28 Regensburg Hauptbahnhof - Etterzhausen - Nittendorf - Undorf - Deuerling - Hemau

Samstag										
VERKEHRSHINWEIS										N
Regensburg Hauptbahnhof	07.45	11.15	12.15	13.15	14.15	16.15	18.15	20.15	23.15	01.15
- Stobäusplatz	07.49	11.19	12.19	13.19	14.19	16.19	18.19	20.19	23.19	01.19
- Weichs-DEZ	07.53	11.23	12.23	13.23	14.23	16.23	18.23	20.23	23.23	01.23
- Donaustaufer Straße	07.54	11.24	12.24	13.24	14.24	16.24	18.24	20.24	23.24	01.24
- Reinhausen Brücke	07.57	11.27	12.27	13.27	14.27	16.27	18.27	20.27	23.27	01.27
- Steinweg	07.59	11.29	12.29	13.29	14.29	16.29	18.29	20.29	23.29	01.29
- Würzburger Straße	08.01	11.31	12.31	13.31	14.31	16.31	18.31	20.31	23.31	01.31
- Oberwinzer	≀	≀	≀	≀	≀	≀	≀	≀	≀	01.35
- Kager	≀	≀	≀	≀	≀	≀	≀	≀	≀	01.36
Mariaort	08.07	11.37	12.37	13.37	14.37	16.37	18.37	20.37	23.37	01.37
Etterzhausen Schlossbr.	08.09	11.39	12.39	13.39	14.39	16.39	18.39	20.39	23.39	01.39
- Abzw. Bahnhof	08.10	11.40	12.40	13.40	14.40	16.40	18.40	20.40	23.40	01.40
Nittendorf Glockensiedlung	08.11	11.41	12.41	13.41	14.41	16.41	18.41	20.41	23.41	01.41
- Gh. Weiß	08.13	11.43	12.43	13.43	14.43	16.43	18.43	20.43	23.43	01.43
- Am Bernstein	08.14	11.44	12.44	13.44	14.44	16.44	18.44	20.44	23.44	01.44
Undorf Bahnhof	08.16	11.46	12.46	13.46	14.46	16.46	18.46	20.46	23.46	01.46
- Abzw.Eichhofen	08.18	11.48	12.48	13.48	14.48	16.48	18.48	20.48	23.48	01.48
Steinerbrückl	08.19	11.49	12.49	13.49	14.49	16.49	18.49	20.49	23.49	01.49
Deuerling Abzw. Undorf	08.23	11.53	12.53	13.53	14.53	16.53	18.53	20.53	23.53	01.53
Neudeuerling	08.24	11.54	12.54	13.54	14.54	16.54	18.54	20.54	23.54	01.54
Pittmannsdorf	08.25	11.55	12.55	13.55	14.55	16.55	18.55	20.55	23.55	01.55
Hohenschambach	08.27	11.57	12.57	13.57	14.57	16.57	18.57	20.57	23.57	01.57
Hemau Einkaufszentrum	08.31	12.01	13.01	14.01	15.01	17.01	19.01	21.01	00.01	02.01
- Stadtplatz	08.33	12.03	13.03	14.03	15.03	17.03	19.03	21.03	00.03	02.03
- Krankenhaus	08.35	12.05	13.05	14.05	15.05	17.05	19.05	21.05	00.05	02.05
- Volksfestplatz [P+R]	08.37	12.07	13.07	14.07	15.07	17.07	19.07	21.07	00.07	02.07
Beratzhausen Marktplatz	—	—	—	—	—	—	—	—	—	02.20
- Bahnhof	—	—	—	—	—	—	—	—	—	02.22

N = RVV-Nachtschwärmer; zusätzlich Nachtzuschlag von 1,00 Euro zum regulären Ticket

Linie 29 Dallackenried - Oberpfraundorf - Waldetzenberg - Etterzhausen - Regensburg Hauptbahnhof und zurück

Samstag	
Dallackenried	06.20
Dinau	06.24
Oberpfraundorf	06.30
Unterpfraundorf	06.32
Rechberg	06.34
Hochdorf	06.42
Wischenhofen	06.44
Brunn	06.48
Hinterzhof	06.50
Bergstetten	06.51
Eglsee	06.54
Frauenberg	06.55
Schaggenhofen	06.57
Edlhausen Kreuzung	06.58
- Wendeschleife	06.59
Endlfeld	07.01
Weißenkirchen	07.02
Polzhausen	07.03
Waldetzenberg	07.04
Deuerling Am Bahnhof	07.05
Pollenried Gh. Plank	07.07
Etterzhausen Abzw. Bahnhof	07.10
- Schlossbrauerei	07.11
Mariaort	07.13
Regensburg Würzburger Str.	07.17
- Steinweg	07.19
- Weichs-DEZ	07.22
- Stobäusplatz	07.26
- Hauptbahnhof	07.30

Samstag			
VERKEHRSHINWEIS	nW		W
Regensburg Hauptbahnhof	14.15	16.15	18.15
- Dachauplatz	14.18	16.18	18.18
- Ostengasse	14.19	16.19	18.19
- Weichs-DEZ	14.23	16.23	18.23
- Steinweg	14.26	16.26	18.26
- Würzburger Straße	14.28	16.28	18.28
- Pfaffensteiner Brücke	14.29	16.29	18.29
Mariaort	14.33	16.33	18.33
Etterzhausen Schlossbrauerei	14.36	16.36	18.36
Pollenried Gh. Plank	14.41	16.41	18.41
Deuerling Am Bahnhof	14.43	16.43	18.43
Waldetzenberg	14.44	16.44	18.44
Weißenkirchen	14.46	16.46	18.46
Endlfeld	14.47	16.47	18.47
Edlhausen Kreuzung	14.48	16.48	18.48
- Wendeschleife	14.50	16.50	18.50
Frauenberg	14.56	16.56	18.56
Eglsee	14.57	16.57	18.57
Bergstetten	14.59	16.59	18.59
Hinterzhof	15.00	17.00	19.00
Brunn	15.02	17.02	19.02
Wischenhofen	15.05	17.05	19.05
Hochdorf	15.08	17.08	19.08
Rechberg	15.15	17.15	19.15
Unterpfraundorf	15.17	17.17	19.17
Oberpfraundorf	15.18	17.18	19.18
Dinau	15.23	17.23	19.23
Dallackenried	15.27	17.27	19.27

nW = nicht an den 4 Samstagen vor Weihnachten W = nur an den 4 Samstagen vor Weihnachten

RVV-Vorverkaufsstellen im Bereich Donaustauf, Tegernheim, Wörth und Barbing:

Barbing

• Gemeinde Barbing	Kirchstr. 1
• Shell-Station	Neutraublinger Str. 12
• Lebensmittel Wendl	**Sarching**, Pfarrgasse 18

Donaustauf

• Aktiv-Markt Riedl	Regensburger Str. 26
• Blumen & Present Auburger	Maxstr. 31

Tegernheim

• Lotto-Toto - Postagentur Zahnweh	Hauptstr. 89

Wiesent

• Raiffeisenbank	Schloßplatz 1

Wörth

• Raiffeisenbank	Ludwigstr. 14
• Hartung`sche Buchhandlung	Ludwigstr. 6

Linie 30

Regensburg Hauptbahnhof - Barbing - Neutraubling - Obertraubling - Burgweinting - Regensburg Hauptbahnhof

Samstag														
VERKEHRSHINWEIS														N
Regensburg Hauptbahnhof	06.05	06.35	07.05	08.35	alle 60 Min	13.35	14.35	15.35	alle 60 Min	20.35	22.10	23.10	00.15	01.15
- Stobäusplatz	06.08	06.38	07.08	08.38		13.38	14.38	15.38		20.38	22.13	23.13	00.18	01.18
- Greflingerstraße	06.09	06.39	07.09	08.39		13.39	14.39	15.39		20.39	22.14	23.14	00.19	01.19
- Peter-Henlein-Straße	<	<	<	<		<	14.47	<		<	<	23.22	<	<
- Bukarester Straße	06.14	06.44	07.14	08.44		13.44	14.48	15.44		20.44	22.19	23.23	00.24	01.24
Irlmauth	06.16	06.46	07.16	08.46		13.46	14.50	15.46		20.46	22.21	23.25	<	<
Irl Ortsmitte	<	<	<	<		<	<	<		<	<	<	00.27	01.27
Regensburg Kreuzhof	06.18	06.48	07.18	08.48		13.48	14.52	15.48		20.48	22.23	23.27	00.29	01.29
Barbing West	06.20	06.50	07.20	08.50		13.50	14.54	15.50		20.50	22.25	23.29	00.30	01.30
Neutraubling Rathaus	06.26	06.56	07.26	08.56		13.56	15.00	15.56		20.56	22.31	23.35	00.37	01.37
- Dresdener Straße	06.28	06.58	07.28	08.58		13.58	15.02	15.58		20.58	22.33	23.37	00.39	01.39
- Haidauer Straße	06.31	07.01	07.31	09.01		14.01	15.05	16.01		21.01	22.36	23.40	00.42	—
- Keplerstraße	06.33	07.03	07.33	09.03		14.03	15.07	16.03		21.03	22.38	23.42	00.44	—
- Feuerwehr	06.35	07.05	07.35	09.05		14.05	15.09	16.05		21.05	22.40	23.44	00.46	—
- Borsigstraße	06.36	07.06	07.36	09.06		14.06	15.10	16.06		21.06	22.41	23.45	00.47	—
- Pommernstraße	06.37	07.07	07.37	09.07		14.07	15.11	16.07		21.07	22.42	23.46	00.48	—
- Südumgehung	06.39	07.09	07.39	09.09		14.09	15.13	16.09		21.09	22.44	23.48	00.50	—
Obertraubling Abzw. Bahnhof	06.41	07.11	07.41	09.11		14.11	15.15	16.11		21.11	22.46	23.50	00.52	—
- Abzw. Niedertraubling	06.42	07.12	07.42	09.12		14.12	15.16	16.12		21.12	22.47	23.51	00.53	—
- Kirche	06.43	07.13	07.43	09.13		14.13	15.17	16.13		21.13	22.48	23.52	00.54	—
- Edekastraße	06.45	07.15	07.45	09.15		14.15	15.19	16.15		21.15	22.50	23.54	00.56	—
- Ernst-Frenzel-Straße	06.46	07.16	07.46	09.16		14.16	15.20	16.16		21.16	22.51	23.55	00.57	—
Burgw. Friedrich-Viehbacher-Allee	06.50	07.20	07.50	09.20		14.20	15.24	16.20		21.20	22.55	23.59	01.01	—
Regensburg Benzstraße	06.53	07.23	07.53	09.23		14.23	15.27	16.23		21.23	22.58	00.02	01.04	—
- Zeißstraße	06.55	07.25	07.55	09.25		14.25	15.29	16.25		21.25	23.00	00.04	01.06	—
- Krankenhaus St. Josef	06.56	07.26	07.56	09.26		14.26	15.30	16.26		21.26	23.01	00.05	01.07	—
- Stobäusplatz	06.59	07.29	07.59	09.29		14.29	15.33	16.29		21.29	23.04	00.08	01.10	—
- Hauptbahnhof	07.03	07.33	08.03	09.33		14.33	15.37	16.33		21.33	23.08	00.12	01.14	—

N = RVV-Nachtschwärmer N30/33 (bis Schönach); zusätzlich Nachtzuschlag von 1,00 Euro zum regulären Ticket.

Linie 31

Regensburg Hauptbahnhof - Burgweinting - Obertraubling - Neutraubling - Barbing - Regensburg Hauptbahnhof

Samstag													
VERKEHRSHINWEIS													N
Regensburg Hauptbahnhof	—	05.45	06.15	06.45	07.30	08.05	alle 60 Min	19.05	20.10	21.10	23.10	00.15	01.15
- Stobäusplatz	—	05.49	06.19	06.49	07.34	08.09		19.09	20.14	21.14	23.14	00.19	01.19
- Krankenhaus St. Josef	—	05.52	06.22	06.52	07.37	08.12		19.12	20.17	21.17	23.17	00.22	01.22
Burgweinting Kirche	—	05.56	06.26	06.56	07.41	08.16		19.16	20.21	21.21	23.21	00.26	01.26
- Friedrich-Viehbacher-Allee	—	05.57	06.27	06.57	07.42	08.17		19.17	20.22	21.22	23.22	00.27	01.27
- Langer Weg	—	≤	≤	≤	≤	≤		≤	≤	≤	≤	≤	01.30
- Hermann-Höcherl-Straße	—	05.58	06.28	06.58	07.43	08.18		19.18	20.23	21.23	23.23	00.28	01.32
Obertr. Ernst-Frenzel-Straße	—	06.00	06.30	07.00	07.45	08.20		19.20	20.25	21.25	23.25	00.30	01.34
- Edekastraße	—	06.01	06.31	07.01	07.46	08.21		19.21	20.26	21.26	23.26	00.31	01.35
- Kirche	—	06.03	06.33	07.03	07.48	08.23		19.23	20.28	21.28	23.28	00.33	01.37
- Abzw.Niedertr.Ri.Neutr.	—	06.04	06.34	07.04	07.49	08.24		19.24	20.29	21.29	23.29	00.34	01.38
Neutraubling Südumgehung	05.19	06.07	06.37	07.07	07.52	08.27		19.27	20.32	21.32	23.32	00.37	01.41
- Pommernstraße	05.21	06.09	06.39	07.09	07.54	08.29		19.29	20.34	21.34	23.34	00.39	01.43
- Feuerwehr	05.24	06.12	06.42	07.12	07.57	08.32		19.32	20.37	21.37	23.37	00.42	01.46
- Keplerstraße	05.26	06.14	06.44	07.14	07.59	08.34		19.34	20.39	21.39	23.39	00.44	01.48
- Haidauer Straße	05.28	06.16	06.46	07.16	08.01	08.36		19.36	20.41	21.41	23.41	00.46	01.50
- Dresdener Straße	05.31	06.19	06.49	07.19	08.04	08.39		19.39	20.44	21.44	23.44	00.49	01.53
- Rathaus	05.33	06.21	06.51	07.21	08.06	08.41		19.41	20.46	21.46	23.46	00.51	01.55
- Gärtnersiedlung	05.34	06.22	06.52	07.22	08.07	08.42		19.42	20.47	21.47	23.47	00.52	01.56
Barbing West	05.38	06.26	06.56	07.26	08.11	08.46		19.46	20.51	21.51	23.51	00.56	02.00
Regensburg Kreuzhof	05.40	06.28	06.58	07.28	08.13	08.48		19.48	20.53	21.53	23.53	00.58	02.02
Irl Ortsmitte	≤	≤	≤	≤	≤	≤		≤	≤	≤	≤	01.00	02.04
Irlmauth	05.42	06.30	07.00	07.30	08.15	08.50		19.50	20.55	21.55	23.55	01.02	02.06
Regensburg Bukarester Straße	05.44	06.32	07.02	07.32	08.17	08.52		19.52	20.57	21.57	23.57	01.04	02.08
- Peter-Henlein-Straße	05.45	≤	≤	≤	≤	≤		≤	≤	≤	≤	≤	≤
- Liebigstraße	05.50	06.34	07.04	07.34	08.19	08.54		19.54	20.59	21.59	23.59	01.06	02.10
- Stobäusplatz	05.55	06.39	07.09	07.39	08.24	08.59		19.59	21.04	22.04	00.04	01.11	02.15
- Hauptbahnhof	05.59	06.43	07.13	07.43	08.28	09.03		20.03	21.08	22.08	00.08	01.15	02.19

N = RVV-Nachtschwärmer; zusätzlich Nachtzuschlag von 1,00 Euro zum regulären Ticket

Linie 32 IKEA - Greflingerstraße - Hauptbahnhof

Samstag								
IKEA	11.00	12.00	14.00	15.00	16.00	18.00	19.00	20.10
Sulzfeldstraße	11.01	12.01	14.01	15.01	16.01	18.01	19.01	20.11
Irlmauth	11.05	12.05	14.05	15.05	16.05	18.05	19.05	20.15
Bukarester Straße	11.07	12.07	14.07	15.07	16.07	18.07	19.07	20.17
Liebigstraße	11.09	12.09	14.09	15.09	16.09	18.09	19.09	20.19
Zuckerfabrikstraße	11.11	12.11	14.11	15.11	16.11	18.11	19.11	20.21
Greflingerstraße	11.12	12.12	14.12	15.12	16.12	18.12	19.12	20.22
Stobäusplatz	11.13	12.13	14.13	15.13	16.13	18.13	19.13	20.23
Ernst-Reuter-Platz	11.15	12.15	14.15	15.15	16.15	18.15	19.15	20.25
Hauptbahnhof	11.17	12.17	14.17	15.17	16.17	18.17	19.17	20.27

Linie 32 Hauptbahnhof - Greflingerstraße - IKEA

Samstag								
Hauptbahnhof	10.30	11.30	12.30	14.30	15.30	17.30	18.30	19.30
Ernst-Reuter-Platz	10.32	11.32	12.32	14.32	15.32	17.32	18.32	19.32
Stobäusplatz	10.35	11.35	12.35	14.35	15.35	17.35	18.35	19.35
Greflingerstraße	10.36	11.36	12.36	14.36	15.36	17.36	18.36	19.36
Prinz-Ludwig-Straße	10.37	11.37	12.37	14.37	15.37	17.37	18.37	19.37
Zuckerfabrikstraße	10.38	11.38	12.38	14.38	15.38	17.38	18.38	19.38
Liebigstraße	10.39	11.39	12.39	14.39	15.39	17.39	18.39	19.39
Bukarester Straße	10.41	11.41	12.41	14.41	15.41	17.41	18.41	19.41
Irlmauth	10.43	11.43	12.43	14.43	15.43	17.43	18.43	19.43
Sulzfeldstraße	10.45	11.45	12.45	14.45	15.45	17.45	18.45	19.45
IKEA	10.46	11.46	12.46	14.46	15.46	17.46	18.46	19.46

Linie 33

Schönach - Pfatter - Geisling - Illkofen - Sarching - Barbing - Regensburg Hauptbahnhof und zurück

Samstag	6	7	8	9	13	14	17	19
Schönach Schloss	—	46	—		30	—	—	—
- Pfarrhaus	—	47	—		30	—	—	—
Griesau	—	50	—		36	—	—	—
Pfatter Am Fuchsbühl	—	52	—		37	—	—	—
- Rathaus	50	56	50		40	05	10	10
- Waldweg	51	—	51		—	06	11	11
- West	52	—	52		—	07	12	12
Johannishof	54	—	54		—	09	14	14
Geisling Kraftwerkweg	56	—	56		—	11	15	15
- Ost	57	—	57		—	12	16	16
- West	58	—	58		—	13	17	17
- Irlbruck	59	—	59		—	14	18	18
Eltheim	01	—	01		—	16	20	20
Altach	04	—	04		—	19	22	22
Auburg	05	—	05		—	20	23	23
Illkofen bei Barbing	07	—	07		—	22	25	25
Friesheim Ost	09	—	09		—	24	27	27
Sarching Baggersee	13	—	13		—	28	30	30
- Rosenhofer Str.	14	—	14		—	29	31	31
Barbing Am Sarchinger Feld	17	—	17		—	32	34	34
- Regensburger Str.	20	—	20		—	35	37	37
- West	21	—	21		—	36	38	38
Regensburg Sulzfeldstraße	23	—	23		—	38	40	40
Irl Ortsmitte	25	—	25		—	40	41	41
Irlmauth	27	—	27		—	42	42	42
Regensburg Liebigstraße	31	—	31		—	46	44	44
- Greflingerstraße	34	—	34		—	49	46	46
- Stobäusplatz	35	—	35		—	50	47	47
- Hauptbahnhof	39	—	39		—	54	51	51

Samstag	7	8	13	14	16	17	18	19	1	2
VERKEHRSHINWEIS									N	
Regensburg Hauptbahnhof	— 50		10	—	20		20		15	
- Stobäusplatz	— 55		15	—	25		25		18	
- Greflingerstraße	— 56		16	—	26		26		19	
- Liebigstraße	— 59		19	—	29		29		22	
Irlmauth Abzw.	— 03		23	—	31		31		25	
Irl Ortsmitte	— 05		25	—	33		33		27	
Regensburg Sulzfeldstraße	— 07		27	—	34		34		≲	
Barbing West	— 12		32	—	36		36		30	
- Feuerwehrhaus	— ≲		≲	—	≲		≲		32	
Neutraubling Dresdener Straße	— ≲		≲	—	≲		≲		39	
Barbing Regensburger Str.	— 13		33	—	37		37		≲	
Sarching Rosenhofer Str.	— 19		39	—	43		43		48	
- Baggersee	— 20		41	—	45		45		50	
Friesheim West	— 23		43	—	47		47		52	
Illkofen bei Barbing	— 26		46	—	50		50		55	
Auburg	— 28		48	—	52		52		57	
Altach	— 29		49	—	53		53		58	
Eltheim	— 32		52	—	55		55		00	
Geisling Irlbruck	— 34		54	—	57		57		02	
- West	— 35		55	—	58		58		03	
- Ost	— 36		56	—	59		59		04	
Johannishof	— 39		59	—	01		01		06	
Pfatter Waldweg	— 42		02	—	04		04		09	
- Rathaus	58 43		03	03	05		05		10	
Griesau	02 —		—	07	—		—		16	
Schönach Pfarrhaus	06 —		—	12	—		—		21	
- Schloss	07 —		—	13	—		—		—	

N = RVV-Nachtschwärmer N30/33; zusätzlich Nachtzuschlag von 1,00 Euro zum regulären Ticket.

Linie 34

Falkenstein - Zell (OPf.) - Wald - Roßbach - Bernhardswald - Wenzenbach - Regensburg Hauptbahnhof

Samstag	5	6	7	8	9	10	13	14	15	16	17	18	19	20	21	22	23	0	1
Falkenstein Busbahnhof	— 42	—	00 —	—	20		— 29		—	—		—		—		—		—	
Winkling	— 44	—	02 —	—	22		— 31		—	—		—		—		—		—	
Gfäll ehem. Bahnhof	— 47	—	05 —	—	25		— 34		—	—		—		—		—		—	
Schillertswiesen	— 49	—	07 —	—	27		— 36		—	—		—		—		—		—	
Martinsneukirchen	— 51	—	09 —	—	29		— 38		—	—		—		—		—		—	
Zell (Oberpfalz) Ortsmitte	— 55	—	13 51	—	33		— 42		—	—		—		—		—		—	
- Hatzelsdorfer Weg Abzw.	— 56	—	14 54	—	34		— 43		—	—		—		—		—		—	
Hetzenbach Gasthof Linde	— 57	—	15 57	—	35		— 44		—	—		—		—		—		—	
Hirschenbühl	— 58	—	16 59	—	36		— 45		—	—		—		—		—		—	
Wald Ost	— 00	—	18 ≲	—	38		— 47		—	—		—		—		—		—	
- Abzw. Nahenfürst	— 02	—	20 ≲	—	40		— 49		—	—		—		—		—		—	
Abzw. Wald / Tap. Schweiger	— ≲	—	≲ 01	—	≲		— ≲		—	—		—		—		—		—	
Roßbach ehem. Bahnhof	— 03	—	21 ≲	—	41		11 50		41	—		—		—		—		—	
- Gasthof Eichinger	— 04	—	22 02	—	42		12 51		42	—		—		—		—		—	
Lehenfelden Am Lehenholz	— 05	—	25 04	—	45		15 54		45	—		—		—		—		—	
Lehen	— 06	—	26 ≲	—	46		16 ≲		46	—		—		—		—		—	
Kohlstetten	— 07	—	27 ≲	—	47		17 ≲		47	—		—		—		—		—	
Hackenberg Feuerwehrhaus	— 08	—	28 ≲	—	48		18 ≲		48	—		—		—		—		—	
- Talstraße	— 09	—	29 ≲	—	49		19 ≲		49	—		—		—		—		—	
Hubertushöhe bei Bernhardsw.	— ≲	—	≲ 05	—	≲		≲ 55		≲	—		—		—		—		—	
Grubberg, Abzw. Göppenbach	— ≲	—	≲ 06	—	≲		≲ 56		≲	—		—		—		—		—	
Wolferszwing	— ≲	—	≲ 07	—	≲		≲ 57		≲	—		—		—		—		—	
Lambertsneukirchen	— 11	—	31 ≲	—	51		21 ≲		51	—		—		—		—		—	
Hinterappendorf	— 12	—	32 ≲	—	52		22 ≲		52	—		—		—		—		—	
Hauzendorf Brücke	— 13	—	33 ≲	—	53		23 ≲		53	—		—		—		—		—	
- ehem. Bahnhof	— 14	—	34 ≲	—	54		24 ≲		54	—		—		—		—		—	
Erlbach	— 16	—	36 ≲	—	56		26 ≲		56	—		—		—		—		—	
Erlbach Nerl	— 18	—	38 ≲	—	58		28 ≲		58	—		—		—		—		—	
Weiherhäusl	— ≲	—	≲ 07	—	≲		≲ 58		≲	—		—		—		—		—	
Stockhof	— 19	—	39 08	—	59		29 59		59	—		—		—		—		—	

Adlmannstein	—	<	39	<	<	59	<	<	<	<	<	—	—	—	—	—
Bernhardsw. Finsinger Str.	—	20	<	40	09	<	00	30	00	00	—	—	—	—	—
- Gemeindezentrum	20	20	40	40	10	00	00	30	00	00	45	45	45	45	40
- Gasthof Lingauer	21	21	41	41	11	01	01	31	01	01	46	46	46	46	41
- Einmündung B16	22	22	42	42	12	02	02	32	02	02	47	47	47	47	42
- Siedlung	23	23	43	43	13	03	03	33	03	03	48	48	48	48	43
Wenzenbach Hopfengarten	25	25	45	45	15	05	05	35	05	05	50	50	50	50	45
- Weiße Marter	26	26	46	46	16	06	06	36	06	06	51	51	51	51	46
- Kirche	27	27	47	47	17	07	07	37	07	07	52	52	52	52	47
- Gemeindezentrum	28	28	48	48	18	08	08	38	08	08	53	53	53	53	48
- Regensburger Str.	29	29	49	49	19	09	09	39	09	09	54	54	54	54	49
- Unterlindhof	29	29	49	49	19	<	09	39	09	09	54	54	54	54	49
- Roither Weg	<	<	<	<	<	10	<	<	<	<	<	<	<	<	<
Roith bei Wenzenbach	<	<	<	<	<	12	<	<	<	<	<	<	<	<	<
Fußenberg Kürner Straße	<	<	<	<	<	14	<	<	<	<	<	<	<	<	<
Irlbach Gh. Riederer	32	32	52	52	22	<	12	42	12	12	56	56	56	56	51
Gonnersdorf Angerstraße	<	34	54	54	24	17	14	44	<	14	57	57	57	57	52
- Kapelle	<	35	55	55	25	<	15	45	<	15	58	58	58	58	53
Irlbach Schule	33	<	<	<	<	19	<	<	13	<	<	<	<	<	<
Grünthal Irlbacher Straße	35	<	<	<	<	22	<	<	15	<	<	<	<	<	<
- Brandlbergstraße	36	<	<	<	<	23	<	<	16	<	<	<	<	<	<
- Tenniscenter	37	<	<	<	<	24	<	<	17	<	<	<	<	<	<
Rgbg. Abzw. Hint. Keilbergstr.	38	<	<	<	<	25	<	<	18	<	<	<	<	<	<
- Brandlberg	40	<	<	<	<	27	<	<	20	<	<	<	<	<	<
- Loisachstraße	41	<	<	<	<	28	<	<	21	<	<	<	<	<	<
- Lechstraße	43	<	<	<	<	30	<	<	23	<	<	<	<	<	<
- Hans-Herrmann-Schule	44	<	<	<	<	31	<	<	24	<	<	<	<	<	<
- Wutzlhofen Bahnhof	<	37	57	57	27	<	17	47	<	17	59	59	59	59	54
- Haslbachweg	<	39	59	59	29	<	19	49	<	19	00	00	00	00	55
- Gallingkofen	<	41	01	01	31	<	21	51	<	21	02	02	02	02	57
- Sallern Schule	<	43	03	03	33	<	23	53	<	23	03	03	03	03	58
- Nordgaustraße	45	45	05	05	35	32	25	55	25	25	05	05	05	05	00
- Donaustaufer Straße	47	47	07	07	37	34	27	57	27	27	07	07	07	07	02
- Weichs-DEZ	48	48	08	08	38	35	28	58	28	28	08	08	08	08	03
- Stobäusplatz	51	51	11	11	41	38	31	01	31	31	11	11	11	11	06
- Ernst-Reuter-Platz	53	53	13	13	43	40	33	03	33	33	13	13	13	13	08
- Hauptbahnhof	55	55	15	15	45	42	35	05	35	35	15	15	15	15	10

Linie 34

Regensburg Hauptbahnhof - Wenzenbach - Bernhardswald - Roßbach - Wald - Zell (OPf.) - Falkenstein

Samstag	8	9	11	12	13	14	15	16	17	18	19	20	22	0	1
VERKEHRSHINWEIS					R										N
Regensburg Hauptbahnhof	00		15	15	15	15		15	15	15		15	15	10	15
- Ernst-Reuter-Platz	01		16	16	16	16		16	16	16		16	16	11	16
- Stobäusplatz	03		18	18	18	18		18	18	18		18	18	13	18
- Weißenburgstr.	05		20	20	20	20		20	20	20		20	20	15	20
- Weichs-DEZ	07		22	22	22	22		22	22	22		22	22	17	22
- Donaustaufer Straße	08		23	23	23	23		23	23	23		23	23	18	23
- Nordgaustraße	10		25	25	25	25		25	25	25		25	25	20	25
- Sallern Schule	12		27	≲	27	27		27	27	27		27	27	22	≲
- Gallingkofen	14		29	≲	29	29		29	29	29		29	29	24	≲
- Kötztinger Straße	16		31	≲	31	31		31	31	31		31	31	26	≲
- Haslbachweg	17		32	≲	32	32		32	32	32		32	32	27	≲
- Wutzlhofen Bahnhof	19		34	≲	34	34		34	34	34		34	34	29	≲
- Sudetendeutsche Straße	≲		≲	≲	≲	≲		≲	≲	≲		≲	≲	≲	26
- Sandgasse	≲		≲	≲	≲	≲		≲	≲	≲		≲	≲	≲	27
- Memeler Straße	≲		≲	≲	≲	≲		≲	≲	≲		≲	≲	≲	28
- Danziger Freiheit	≲		≲	≲	≲	≲		≲	≲	≲		≲	≲	≲	30
- Harthof	≲		≲	≲	≲	≲		≲	≲	≲		≲	≲	≲	32
- Hans-Herrmann-Schule	≲		≲	26	≲	≲		≲	≲	≲		≲	≲	≲	≲
- Loisachstraße	≲		≲	29	≲	≲		≲	≲	≲		≲	≲	≲	≲
- Brandlberg	≲		≲	30	≲	≲		≲	≲	≲		≲	≲	≲	33
- Grünthaler Straße	≲		≲	31	≲	≲		≲	≲	≲		≲	≲	≲	34
- Abzw. Hint. Keilbergstr.	≲		≲	32	≲	≲		≲	≲	≲		≲	≲	≲	≲
Grünthal Tenniscenter	≲		≲	33	≲	≲		≲	≲	≲		≲	≲	≲	≲
- Irlbacher Straße	≲		≲	35	≲	≲		≲	≲	≲		≲	≲	≲	42
Irlbach Schule	≲		≲	36	≲	≲		≲	≲	≲		≲	≲	≲	43
Gonnersdorf Kapelle	20		35	≲	35	35		35	35	35		35	35	30	≲
Irlbach Gh. Riederer	23		38	37	38	38		36	36	38		36	36	31	≲
Fußenberg Kürner Straße	≲		≲	≲	≲	≲		≲	≲	≲		≲	≲	≲	47
Roith bei Wenzenbach	≲		≲	≲	≲	≲		≲	≲	≲		≲	≲	≲	48
Wenzenbach Unterlindhof	26		41	40	41	41		37	37	41		37	37	32	≲

- Gemeindezentrum	27		42	41	42	42		38	38	42		38	38	33	50
- Kirche	28		43	42	43	43		39	39	43		39	39	34	51
- Weiße Marter	30		45	44	45	45		40	40	45		40	40	35	52
- Hopfengarten	31		46	45	46	46		41	41	46		41	41	36	53
Bernhardswald Siedlung	33		48	47	48	48		43	43	48		43	43	38	55
- Gasthof Lingauer	34		49	48	49	49		44	44	49		44	44	39	56
- Gemeindezentrum	35		50	49	50	50		45	45	50		45	45	40	57
Stockhof Ri. Erlbach	36		51	≲	≲	51		—	—	51		—	—	—	—
Stockhof	≲		≲	51	52	≲		—	—	≲		—	—	—	—
Erlbach Nerl	37		52	≲	≲	52		—	—	52		—	—	—	—
Erlbach	39		54	≲	≲	54		—	—	54		—	—	—	—
Lohhof bei Bernhardswald	≲		≲	55	≲	≲		—	—	≲		—	—	—	—
Hauzendorf ehem. Bahnhof	40		55	57	≲	55		—	—	55		—	—	—	—
- Brücke	41		56	58	≲	56		—	—	56		—	—	—	—
Hinterappendorf	42		57	59	≲	57		—	—	57		—	—	—	—
Lambertsneukirchen	43		58	00	≲	58		—	—	58		—	—	—	—
Hackenberg Feuerwehrhaus	45		00	02	≲	00		—	—	00		—	—	—	—
Kohlstetten	46		01	03	≲	01		—	—	01		—	—	—	—
Wolferszwing	≲		≲	≲	54	≲		—	—	≲		—	—	—	—
Grubberg, Abzw. Göppenbach	≲		≲	≲	55	≲		—	—	≲		—	—	—	—
Lehen	47		02	04	≲	02		—	—	02		—	—	—	—
Lehenfelden Am Lehenholz	48		03	05	57	03		—	—	03		—	—	—	—
Roßbach ehem. Bahnhof	51		06	08	≲	06		—	—	06		—	—	—	—
Abzw. Wald / Tap. Schweiger	≲		≲	—	00	—		—	—	—		—	—	—	—
Wald Abzw. Nahenfürst	53		08	—	≲	—		—	—	—		—	—	—	—
- Ost	55		10	—	≲	—		—	—	—		—	—	—	—
Hirschenbühl	56		11	—	02	—		—	—	—		—	—	—	—
Hetzenbach Gasthof Linde	57		12	—	03	—		—	—	—		—	—	—	—
Zell (Oberpfalz) Ortsmitte	59		15	—	07	—		—	—	—		—	—	—	—
Martinsneukirchen	02		18	—	—	—		—	—	—		—	—	—	—
Schillertswiesen	06		23	—	—	—		—	—	—		—	—	—	—
Gfäll ehem. Bahnhof	08		26	—	—	—		—	—	—		—	—	—	—
Schergendorf bei Falkenstein	09		27	—	—	—		—	—	—		—	—	—	—
Falkenstein Busbahnhof	16		35	—	—	—		—	—	—		—	—	—	—

N = RVV-Nachtschwärmer; zusätzlich Zuschlag von 1,00 Euro zum regulären Ticket R = bis Roding

Linie 35 Wulkersdorf - Kürn - Fußenberg - Gonnersdorf - Wutzlhofen - Regensburg Hauptbahnhof und zurück

Samstag	
Wulkersdorf	08.00
Abzw. Lambertsneukirchen	08.01
Darmannsdorf	08.02
Plitting	08.03
Mauth	08.05
Wolfersdorf	08.06
Abzw. Lamlhof	08.08
Pettenreuth Ost	08.09
- West	08.10
Eberhof	08.12
Seibersdorf	08.13
Kürn Gasthaus	08.14
- Straßenkreuzung	08.15
Unterharm	08.17
Haslach Gem. Wenzenbach	08.19
Thanhausen Gasthaus	08.22
Fußenberg Kürner Straße	08.24
Gonnersdorf Kapelle	08.25
Rgbg. Wutzlhofen Bahnhof	08.27
- Coburger Straße	08.28
- Haslbachweg	08.29
- Kötztinger Straße	08.30
- Gallingkofen	08.32
- Sallern Schule	08.34
- Nordgaustraße	08.36
- Donaustaufer Straße	08.38
- Weichs-DEZ	08.40
- Weißenburgstr.	08.42
- Stobäusplatz	08.43
- Ernst-Reuter-Platz	08.45
- Hauptbahnhof	08.46

Samstag	
Regensburg Hauptbahnhof	13.15
- Ernst-Reuter-Platz	13.17
- Stobäusplatz	13.19
- Weißenburgstr.	13.21
- Weichs-DEZ	13.23
- Donaustaufer Straße	13.24
- Nordgaustraße	13.25
- Sallern Schule	13.27
- Gallingkofen	13.29
- Kötztinger Straße	13.30
- Haslbachweg	13.31
- Coburger Straße	13.32
- Wutzlhofen Bahnhof	13.33
Gonnersdorf Kapelle	13.35
Fußenberg Kürner Straße	13.38
Thanhausen Gasthaus	13.40
Haslach Gem. Wenzenbach	13.41
Unterharm	13.44
Kürn Straßenkreuzung	13.47
- Gasthaus	13.48
Seibersdorf	13.50
Eberhof	13.51
Pettenreuth West	13.53
- Ost	13.53
Abzw. Lamlhof	13.55
Wolfersdorf	13.57
Mauth	13.58
Plitting	14.00
Darmannsdorf	14.01
Abzw. Lambertsneukirchen	14.02
Wulkersdorf	14.03

RVV-Vorverkaufsstellen im Landkreis Cham:

Wald

• Verwaltungsgemeinschaft	Hauptstr. 14
• Raiffeisenbank	**Süßenbach**, Falkensteiner Str. 8

Zell

• Metzgerei-Gasthof "Zur Post"	Hauptstr. 11

Linie 36/37

Frauenzell - Brennberg (- Süssenbach) - Altenthann - Sulzbach - Donaustauf (- Rgbg. HBF/Albertstr. mit Linie 5)

Samstag						
Frauenzell	06.15	07.42	09.22	11.22	14.02	15.55
Brennberg Hintermeier	06.18	07.45	09.25	11.25	14.05	15.58
Brennberg Kerscher	06.19	07.46	09.26	11.26	14.06	15.59
Weismühle	06.21	07.48	09.28	11.28	14.08	16.01
Bruckbach	06.23	07.50	09.30	11.30	14.10	16.03
Bibersbach	06.24	07.51	09.31	11.31	14.11	16.04
Grabenhof	≲	07.53	09.33	11.33	14.13	16.06
Süssenbach	06.29	≲	≲	≲	≲	≲
Siegenstein	06.31	≲	≲	≲	≲	≲
Forstmühle	06.34	07.54	09.34	11.34	14.14	16.07
Gottesberg bei Altenthann	06.36	07.56	09.36	11.36	14.16	16.09
Pfaffenfang Kreuz	06.37	07.57	09.37	11.37	14.17	16.10
Orhalm	06.38	07.58	09.38	11.38	14.18	16.11
Altenthann Lohweg	06.39	07.59	09.39	11.39	14.19	16.12
Altenthann Johannisbreite	06.41	08.01	09.41	11.41	14.21	16.14
Hohes Kreuz Abzw. Altenth.	06.42	08.02	09.42	11.42	14.22	16.15
Thiergarten	06.44	08.04	09.44	11.44	14.24	16.17
Heuweg	06.45	08.05	09.45	11.45	14.25	16.18
Oberlichtenwald	06.46	08.06	09.46	11.46	14.26	16.19
Unterlichtenwald Ortsmitte	06.47	08.07	09.47	11.47	14.27	16.20
Hammermühle	06.50	08.10	09.50	11.50	14.30	16.23
Sulzbach Tulpenweg	06.51	08.11	09.51	11.51	14.31	16.24
Sulzbach West	06.53	08.13	09.53	11.53	14.33	16.26
Donaustauf Walhallastraße	06.55	08.15	09.55	11.55	14.35	16.28
Donaustauf Kriegerdenkmal	06.56	08.16	09.56	11.56	14.36	16.29
Donaustauf Bayerwaldstraße	06.57	08.17	09.57	11.57	14.37	16.30
Linie 5 Donaust. Bayerwaldstr. ab	*07.02*	*08.22*	*10.02*	*12.02*	*14.42*	*16.35*
Linie 5 Rgbg. Gewerbepark an	*07.12*	*08.32*	*10.12*	*12.12*	*14.52*	*16.45*
Linie 5 Rgbg. Weichs - DEZ an	*07.17*	*08.37*	*10.17*	*12.17*	*14.57*	*16.50*
Linie 5 Rgbg. HBF/Albertstraße an	*07.25*	*08.45*	*10.25*	*12.25*	*15.05*	*16.58*

Linie 36/37 (Rgbg. HBF/Albertstr. mit Linie 5 -) Donaustauf - Sulzbach - Altenthann (- Süssenbach) - Brennberg - Frauenzell

Samstag							
Linie 5 Rgbg. HBF/Albertstraße	*ab*		*08.00*	*10.00*	*12.40*	*14.20*	*16.20*
Linie 5 Rgbg. Weichs - DEZ	*ab*		*08.08*	*10.08*	*12.48*	*14.28*	*16.28*
Linie 5 Rgbg. Gewerbepark	*ab*		*08.13*	*10.13*	*12.53*	*14.33*	*16.33*
Linie 5 Donaust. Bayerwaldstr.	*an*		*08.23*	*10.23*	*13.03*	*14.43*	*16.43*
Donaustauf Bayerwaldstraße		07.00	08.24	10.24	13.04	14.44	16.44
Donaustauf Kriegerdenkmal		07.01	08.25	10.25	13.05	14.45	16.45
Donaustauf Walhallastraße		07.02	08.26	10.26	13.06	14.46	16.46
Sulzbach Neue Brücke		07.04	08.28	10.28	13.08	14.48	16.48
Sulzbach West		07.05	08.29	10.29	13.09	14.49	16.49
Sulzbach Tulpenweg		07.07	08.31	10.31	13.11	14.51	16.51
Hammermühle		07.08	08.32	10.32	13.12	14.52	16.52
Unterlichtenwald Ortsmitte		07.11	08.35	10.35	13.15	14.55	16.55
Oberlichtenwald		07.12	08.36	10.36	13.16	14.56	16.56
Heuweg		07.13	08.37	10.37	13.17	14.57	16.57
Thiergarten		07.14	08.38	10.38	13.18	14.58	16.58
Hohes Kreuz Abzw. Altenth.		07.16	08.40	10.40	13.20	15.00	17.00
Altenthann Johannisbreite		07.18	08.42	10.42	13.22	15.02	17.02
Altenthann Lohweg		07.19	08.43	10.43	13.23	15.03	17.03
Orhalm		07.20	08.44	10.44	13.24	15.04	17.04
Pfaffenfang Kreuz		07.21	08.45	10.45	13.25	15.05	17.05
Gottesberg bei Altenthann		07.22	08.46	10.46	13.26	15.06	17.06
Forstmühle		07.24	08.48	10.48	13.28	15.08	17.08
Siegenstein		≲	≲	≲	≲	15.11	17.11
Süssenbach		≲	≲	≲	≲	15.13	17.13
Grabenhof		07.25	08.49	10.49	13.29	≲	≲
Bibersbach		07.27	08.51	10.51	13.31	15.17	17.17
Bruckbach		07.28	08.52	10.52	13.32	15.18	17.18
Weismühle		07.29	08.53	10.53	13.33	15.19	17.19
Brennberg Kerscher		07.32	08.56	10.56	13.36	15.22	17.22
Brennberg Hintermeier		07.33	08.57	10.57	13.37	15.23	17.23
Frauenzell		07.36	09.00	11.00	13.40	15.26	17.26

Linie 41

Schwandorf - Teublitz - Burglengenfeld - Regenstauf - Zeitlarn - Regensburg Hauptbahnhof

Samstag	5	6	7	8	9	10	11	12	13	14	15	16	17	18	19	20	21	22	23	0	1	2
VERKEHRSHINWEIS																					N	
Schwandorf Bahnhof	—	— — 09	— — —	— 17	— 17	— 17	— 17	— 17	— 17	— 17	—	— — 17		— 17		—	—	—	—		—	
- Einkaufszentrum	—	— — 10	— — —	— 18	— 18	— 18	— 18	— 18	— 18	— 18	—	— — 18		— 18		—	—	—	—		—	
- Adenauer Brücke	—	— — 11	— — —	— 19	— 19	— 19	— 19	— 19	— 19	— 19	—	— — 19		— 19		—	—	—	—		—	
- Gh. Regensbg. Hof	—	— — 12	— — —	— 20	— 20	— 20	— 20	— 20	— 20	— 20	—	— — 20		— 20		—	—	—	—		—	
Dachelhofen Abzw.	—	— — 14	— — —	— 22	— 22	— 22	— 22	— 22	— 22	— 22	—	— — 22		— 22		—	—	—	—		—	
Zielheim Gasthof Weiß	—	— — 20	— — —	— 28	— 28	— 28	— 28	— 28	— 28	— 28	—	— — 28		— 28		—	—	—	—		—	
Klardorf Abzw. Bahnhof	—	— — 21	— — —	— 29	— 29	— 29	— 29	— 29	— 29	— 29	—	— — 29		— 29		—	—	—	—		—	
Katzdorf Raiffeisenbank	—	— — 25	— — —	— 33	— 33	— 33	— 33	— 33	— 33	— 33	—	— — 33		— 33		—	—	—	—		—	
Teublitz Nord	—	— — 28	— — —	— 36	— 36	— 36	— 36	— 36	— 36	— 36	—	— — 36		— 36		—	—	—	—		—	
- Rathaus	—	— 09 30	— — —	— 38	— 38	— 38	— 38	— 38	— 38	— 38	—	— — 38		— 38		—	—	—	—		—	
Saltendorf Hauptstraße	—	— 11 32	— — —	— 40	— 40	— 40	— 40	— 40	— 40	— 40	—	— — 40		— 40		—	—	—	—		—	
Wölland	—	— 13 34	— — —	— 42	— 42	— 42	— 42	— 42	— 42	— 42	—	— — 42		— 42		—	—	—	—		—	
Mühlberg bei Burgl.	—	— ≲ ≲	— — —	— ≲	— ≲	— ≲	— ≲	— ≲	— ≲	01 ≲	—	— — ≲		— ≲		—	—	—	—		—	
Pottenstetten Kirche	—	— ≲ ≲	— — —	— ≲	— ≲	— ≲	— ≲	— ≲	— ≲	05 ≲	—	— — ≲		— ≲		—	—	—	—		—	
Saaß	—	— ≲ ≲	— — —	— ≲	— ≲	— ≲	— ≲	— ≲	— ≲	07 ≲	—	— — ≲		— ≲		—	—	—	—		—	
Burglengenf. Schweinesbein	—	— ≲ ≲	— — —	— ≲	— ≲	— ≲	— ≲	— ≲	— ≲	10 ≲	—	— — ≲		— ≲		—	—	—	—		—	
- Naabbrücke	—	— 14 35	— — —	— 43	— 43	— 43	— 43	— 43	— 43	≲ 43	—	— — 43		— 43		—	—	—	—		—	
- Rathaus	—	— 15 36	— — 44	— 44	— 44	— 44	— 44	— 44	— 44	15 44	—	— — 44		— 44		—	—	—	—		—	
- Sparkasse	—	— 16 37	— — 45	— 45	— 45	— 45	— 45	— 45	— 45	16 45	—	— — 45		— 45		—	—	—	—		—	
- Elektro Koller	—	— 17 38	— — 46	— 46	— 46	— 46	— 46	— 46	— 46	17 46	—	— — 46		— 46		—	—	—	—		—	
- Gymnasium	—	— 18 39	— — 47	— 47	— 47	— 47	— 47	— 47	— 47	18 47	—	— — 47		— 47		—	—	—	—		—	
Maxhütte-Haidhof Koppenl.	—	— 21 42	— — 50	— 50	— 50	— 50	— 50	— 50	— 50	21 50	—	— — 50		— 50		—	—	—	—		—	
- E.-Gstettenbauer-Straße	—	— 23 44	— — 52	— 52	— 52	— 52	— 52	— 52	— 52	23 52	—	— — 52		— 52		—	—	—	—		—	
- Rathaus	—	— 24 45	— — 53	— 53	— 53	— 53	— 53	— 53	— 53	24 53	—	— — 53		— 53		—	—	—	—		—	
- Grundschule	—	— ≲ ≲	— — 55	— ≲	— ≲	— 55	— ≲	— 55	— ≲	≲ ≲	—	— — 55		— ≲		—	—	—	—		—	
- Sportheim	—	— 25 46	— — 56	— 54	— 54	— 56	— 54	— 56	— 54	25 54	—	— — 56		— 54		—	—	—	—		—	
- kath. Kirche	—	— 26 47	— — 57	— 55	— 55	— 57	— 55	— 57	— 55	26 55	—	— — 57		— 55		—	—	—	—		—	
- Bahnhof	—	— 27 48	— — 58	— 56	— 56	— 58	— 56	— 58	— 56	27 56	—	— — 58		— 56		—	—	—	—		—	
- Eisenbahnbrücke	—	— 28 —	— — 59	— 57	— 57	— 59	— 57	— 59	— 57	28 57	—	— — 59		— 57		—	—	—	—		—	
Ibenthann	—	— 30 —	— — 01	— 59	— 59	— 01	— 59	— 01	— 59	30 59	—	— — 01		— 59		—	—	—	—		—	

Leonberg Am Schießlhang	—	—	31	—	—	—	02	—	00	—	00	—	02	—	00	—	02	—	00	31	00	—	—	—	02		—	00	—	—	—	—	—	—	—	—
- Schlossplatz	—	—	32	—	—	—	03	—	01	—	01	—	03	—	01	—	03	—	01	32	01	—	—	—	03		—	01	—	—	—	—	—	—	—	—
Roßbach Abzweigung	—	—	33	—	—	—	04	—	02	—	02	—	04	—	02	—	04	—	02	33	02	—	—	—	04		—	02	—	—	—	—	—	—	—	—
Ponholz Siedlung	—	—	34	—	—	—	05	—	03	—	03	—	05	—	03	—	05	—	03	34	03	—	—	—	05		—	03	—	—	—	—	—	—	—	—
- Gasthof Alte Post	—	—	35	—	—	—	06	—	04	—	04	—	06	—	04	—	06	—	04	35	04	—	—	—	06		—	04	—	—	—	—	—	—	—	—
- Industriepark	—	—	35	—	—	—	06	—	04	—	04	—	06	—	04	—	06	—	04	35	04	—	—	—	06		—	04	—	—	—	—	—	—	—	—
Hagenau	—	—	36	—	—	—	07	—	05	—	05	—	07	—	05	—	07	—	05	36	05	—	—	—	07		—	05	—	—	—	—	—	—	—	—
Diesenbach Abzweigung	—	—	38	—	—	—	09	—	07	—	07	—	09	—	07	—	09	—	07	38	07	—	—	—	09		—	07	—	—	—	—	—	—	—	—
- Siedlung	25	—	≤	—	—	—	≤	—	≤	—	≤	—	≤	—	≤	—	≤	—	≤	≤	≤	—	—	—	≤		—	≤	—	—	—	—	—	—	—	—
- Buchenloher Str.	28	—	≤	—	—	—	≤	—	≤	—	≤	—	≤	—	≤	—	≤	—	≤	≤	≤	—	—	—	≤		—	≤	—	—	—	—	—	—	—	—
Regenstauf Beethovenstr.	≤	09	39	—	09	39	≤	39	≤	39	≤	39	≤	39	≤	39	≤	39	≤	39	≤	39	09	39	≤		09	≤	09	00	10	10	40	45	
- Am Grasigen Weg	29	10	40	—	10	40	11	40	09	40	09	40	11	40	09	40	11	40	09	40	09	40	10	40	11		10	09	10	01	11	11	41	46	
- Regenbrücke	30	11	41	—	11	41	12	41	10	41	10	41	12	41	10	41	12	41	10	41	10	41	11	41	12		11	10	11	02	12	12	42	47	
- Post	32	13	43	—	13	43	14	43	12	43	12	43	14	43	12	43	14	43	12	43	12	43	13	43	14		13	12	13	04	14	14	44	49	
- Bayernstr.	34	14	45	—	14	45	16	45	14	45	14	45	16	45	14	45	16	45	14	45	14	45	14	45	15		14	13	14	05	15	15	45	50	
Brennthal	35	15	46	—	15	46	17	46	15	46	15	46	17	46	15	46	17	46	15	46	15	46	15	46	16		15	14	15	06	16	16	46	51	
Abzw. Sandheim	37	16	≤	—	16	≤	19	≤	17	≤	17	≤	19	≤	17	≤	19	≤	17	≤	17	≤	16	≤	17		16	15	16	07	17	17	47	52	
Laub Lerchenbuckl	38	17	≤	—	17	≤	20	≤	18	≤	18	≤	20	≤	18	≤	20	≤	18	≤	18	≤	17	≤	18		17	16	17	08	18	18	48	53	
- Ortsmitte	39	17	≤	—	17	≤	21	≤	19	≤	19	≤	21	≤	19	≤	21	≤	19	≤	19	≤	17	≤	18		17	16	17	08	18	18	48	53	
Zeitlarn Abzw. Regendorf	41	18	≤	—	18	≤	23	≤	21	≤	21	≤	23	≤	21	≤	23	≤	21	≤	21	≤	18	≤	19		18	17	18	09	19	19	49	54	
Zeitlarn Hochstetten	42	19	≤	—	19	≤	24	≤	22	≤	22	≤	24	≤	22	≤	24	≤	22	≤	22	≤	19	≤	20		19	18	19	10	20	20	50	55	
Neuhof Gem. Zeitlarn	≤	≤	47	—	≤	47	≤	47	≤	47	≤	47	≤	47	≤	47	≤	47	≤	47	≤	47	≤	47	≤		≤	≤	≤	≤	≤	≤	≤	≤		
Zeitlarn Siedlung	43	20	48	—	20	49	25	49	23	49	23	49	25	49	23	49	25	49	23	49	23	49	20	49	21		20	19	20	11	21	21	51	56	
- Ortsmitte	44	21	49	—	21	50	26	50	24	50	24	50	26	50	24	50	26	50	24	50	24	50	21	50	22		21	20	21	12	22	22	52	57	
- Abzw. Ödenthal	45	22	50	—	22	51	27	51	25	51	25	51	27	51	25	51	27	51	25	51	25	51	22	51	23		22	21	22	13	23	23	53	58	
Rgbg. Sallern Schule	51	27	56	—	27	57	33	57	31	57	31	57	33	57	31	57	33	57	31	57	31	57	27	57	28		27	26	27	18	28	28	58	03	
- Nordgaustraße	53	29	58	—	29	59	35	59	33	59	33	59	35	59	33	59	35	59	33	59	33	59	29	59	30		29	28	29	20	30	30	00	05	
- Donaustaufer Straße	54	30	59	—	30	00	36	00	34	00	34	00	36	00	34	00	36	00	34	00	34	00	30	00	31		30	29	30	21	31	31	01	06	
- Weichs-DEZ	55	31	00	—	31	01	37	01	35	01	35	01	37	01	35	01	37	01	35	01	35	01	31	01	32		31	30	31	22	32	32	02	07	
- Weißenburgstr.	57	32	02	—	32	03	39	03	37	03	37	03	39	03	37	03	39	03	37	03	37	03	32	02	33		32	31	32	23	33	33	03	08	
- Stobäusplatz	59	33	04	—	33	05	41	05	39	05	39	05	41	05	39	05	41	05	39	05	39	05	33	03	34		33	32	33	24	34	34	04	09	
- Ernst-Reuter-Platz	01	34	06	—	34	07	43	07	41	07	41	07	43	07	41	07	43	07	41	07	41	07	34	04	35		34	33	34	25	35	35	05	10	
- Hauptbahnhof	03	36	08	—	36	09	45	09	43	09	43	09	45	09	43	09	45	09	43	09	43	09	36	06	37		36	35	36	27	37	37	07	12	

N = RVV-Nachtschwärmer; zusätzlich Nachtzuschlag von 1,00 Euro je Ticket

Linie 41

Regensburg Hauptbahnhof - Zeitlarn - Regenstauf - Burglengenfeld - Teublitz - Schwandorf

Samstag	5	6	7	8	9	10	11	12	13	14	15	16	17	18	19	20	21	22	23	0	1
VERKEHRSHINWEIS																					N
Regensburg Hauptbahnhof	40	40	— 10 40	10 40	10 40	10 40	10 40	10 40	10 40	10 40	10 40	10 40	40	40	40	30	40	40		10	10
- Ernst-Reuter-Platz	41	41	— 11 41	11 41	11 41	11 41	11 41	11 41	11 41	11 41	11 41	11 41	41	41	41	31	41	41		11	11
- Stobäusplatz	43	43	— 13 43	13 43	13 43	13 43	13 43	13 43	13 43	13 43	13 43	13 43	43	43	43	33	43	43		13	13
- Weißenburgstr.	45	45	— 15 45	15 45	15 45	15 45	15 45	15 45	15 45	15 45	15 45	15 45	45	45	45	35	45	45		15	15
- Weichs-DEZ	47	47	— 17 47	17 47	17 47	17 47	17 47	17 47	17 47	17 47	17 47	17 47	47	47	47	37	47	47		17	17
- Donaustaufer Straße	48	48	— 18 48	18 48	18 48	18 48	18 48	18 48	18 48	18 48	18 48	18 48	48	48	48	38	48	48		18	18
- Nordgaustraße	50	50	— 20 50	20 50	20 50	20 50	20 50	20 50	20 50	20 50	20 50	20 50	50	50	50	40	50	50		20	20
- Hans-Herrmann-Schule	≲	≲	— ≲ ≲	≲ ≲	≲ ≲	≲ ≲	≲ ≲	≲ ≲	≲ ≲	≲ ≲	≲ ≲	≲ ≲	≲	≲	≲	≲	≲	≲		≲	21
- Lechstraße	≲	≲	— ≲ ≲	≲ ≲	≲ ≲	≲ ≲	≲ ≲	≲ ≲	≲ ≲	≲ ≲	≲ ≲	≲ ≲	≲	≲	≲	≲	≲	≲		≲	22
- Memeler Straße	≲	≲	— ≲ ≲	≲ ≲	≲ ≲	≲ ≲	≲ ≲	≲ ≲	≲ ≲	≲ ≲	≲ ≲	≲ ≲	≲	≲	≲	≲	≲	≲		≲	23
- Dolomitenstraße	≲	≲	— ≲ ≲	≲ ≲	≲ ≲	≲ ≲	≲ ≲	≲ ≲	≲ ≲	≲ ≲	≲ ≲	≲ ≲	≲	≲	≲	≲	≲	≲		≲	24
- Pommernstraße	≲	≲	— ≲ ≲	≲ ≲	≲ ≲	≲ ≲	≲ ≲	≲ ≲	≲ ≲	≲ ≲	≲ ≲	≲ ≲	≲	≲	≲	≲	≲	≲		≲	26
- Kötztinger Straße	≲	≲	— ≲ ≲	≲ ≲	≲ ≲	≲ ≲	≲ ≲	≲ ≲	≲ ≲	≲ ≲	≲ ≲	≲ ≲	≲	≲	≲	≲	≲	≲		≲	27
- Sallern Schule	52	52	— 22 52	22 52	22 52	22 52	22 52	22 52	22 52	22 52	22 52	22 52	52	52	52	42	52	52		22	≲
- Gallingkofen	≲	≲	— ≲ ≲	≲ ≲	≲ ≲	≲ ≲	≲ ≲	≲ ≲	≲ ≲	≲ ≲	≲ ≲	≲ ≲	≲	≲	≲	≲	≲	≲		≲	28
- Gallingkofen/Hochmuth	54	54	— 24 54	24 54	24 54	24 54	24 54	24 54	24 54	24 54	24 54	24 54	54	54	54	44	54	54		24	28
Zeitlarn Abzw. Ödenthal	57	57	— 27 57	27 57	27 57	27 57	27 57	27 57	27 57	27 57	27 57	27 57	57	57	57	47	57	57		27	31
- Ortsmitte	58	58	— 28 58	28 58	28 58	28 58	28 58	28 58	28 58	28 58	28 58	28 58	58	58	58	48	58	58		28	32
- Siedlung	58	58	— 29 59	29 59	29 58	29 59	29 59	29 59	29 59	29 59	29 58	29 59	58	58	58	48	59	58		28	32
Neuhof Gem. Zeitlarn	≲	≲	— 31 ≲	31 ≲	31 ≲	31 ≲	31 ≲	31 ≲	31 ≲	31 ≲	31 ≲	31 ≲	≲	≲	≲	≲	01 ≲			≲	≲
Zeitlarn Hochstetten	59	59	— ≲ ≲	00 ≲	00 ≲	59 ≲	00 ≲	00 ≲	00 ≲	00 ≲	00 ≲	59 ≲	00 59	59	59	49	≲	59		29	33
Zeitlarn Abzw. Regendorf	00	00	— ≲ ≲	01 ≲	01 ≲	00 ≲	01 ≲	01 ≲	01 ≲	01 ≲	01 ≲	00 ≲	01 00	00	00	50	≲	00		30	34
Laub Ortsmitte	01	01	— ≲ ≲	02 ≲	02 ≲	01 ≲	02 ≲	02 ≲	02 ≲	02 ≲	02 ≲	01 ≲	02 01	01	01	51	≲	01		31	35
- Lerchenbuckl	01	01	— ≲ ≲	03 ≲	03 ≲	01 ≲	03 ≲	03 ≲	03 ≲	03 ≲	03 ≲	01 ≲	03 01	01	01	51	≲	01		31	35
Abzw. Sandheim	02	02	— ≲ ≲	04 ≲	04 ≲	02 ≲	04 ≲	04 ≲	04 ≲	04 ≲	04 ≲	02 ≲	04 02	02	02	52	≲	02		32	36
Regenstauf Bayernstr.	04	04	— 33 ≲	07 33	07 33	04 33	07 33	07 33	07 33	07 33	07 33	04 33	07 04	04	04	54	03	04		34	39
- Post	05	05	— 34 ≲	08 34	08 34	05 34	08 34	08 34	08 34	08 34	08 34	05 34	08 05	05	05	55	04	05		35	40
- Regenbrücke	07	07	— 36 ≲	10 36	10 36	07 36	10 36	10 36	10 36	10 36	10 36	07 36	10 07	07	07	57	06	07		37	42
- Straßäcker	08	08	— 37 ≲	≲ 37	≲ 37	08 37	≲ 37	≲ 37	≲ 37	≲ 37	≲ 37	08 37	≲ 08	08	08	58	07	08		38	43
- Beethovenstraße	09	09	— 38 ≲	38 ≲	38	09 38	≲ 38	≲ 38	≲ 38	≲ 38	≲ 38	09 38	≲ 09	09	09	59	08	09		39	44

- Am Grasigen Weg	—	—	—	—	11	—	11	—	—	—	11	—	11	—	11	—	11	—	—	11	—	—	10	—	—	—	—	—
Diesenbach Abzweigung	—	—	—	—	12	—	12	—	—	—	12	—	12	—	12	—	12	—	—	12	—	—	11	—	—	—	—	—
Hagenau	—	—	—	—	13	—	13	—	—	—	13	—	13	—	13	—	13	—	—	13	—	—	12	—	—	—	—	—
Ponholz Industriepark	—	—	—	—	13	—	13	—	—	—	13	—	13	—	13	—	13	—	—	13	—	—	12	—	—	—	—	—
- Gasthof Alte Post	—	—	—	—	14	—	14	—	—	—	14	—	14	—	14	—	14	—	—	14	—	—	13	—	—	—	—	—
- Siedlung	—	—	—	—	15	—	15	—	—	—	15	—	15	—	15	—	15	—	—	15	—	—	14	—	—	—	—	—
Roßbach Abzweigung	—	—	—	—	16	—	16	—	—	—	16	—	16	—	16	—	16	—	—	16	—	—	15	—	—	—	—	—
Leonberg Schlossplatz	—	—	14	—	17	—	17	—	—	—	17	—	17	—	17	—	17	—	—	17	—	—	16	—	—	—	—	—
- Am Schießlhang	—	—	15	—	18	—	18	—	—	—	18	—	18	—	18	—	18	—	—	18	—	—	17	—	—	—	—	—
Ibenthann	—	—	16	—	19	—	19	—	—	—	19	—	19	—	19	—	19	—	—	19	—	—	18	—	—	—	—	—
Maxhütte-H. Eisenbahnbr.	—	—	17	—	20	—	20	—	—	—	20	—	20	—	20	—	20	—	—	20	—	—	19	—	—	—	—	—
- Bahnhof	—	—	18	—	21	—	21	—	—	—	21	—	21	—	21	—	21	—	—	21	—	—	20	—	—	—	—	—
- kath. Kirche	—	—	19	—	22	—	22	—	—	—	22	—	22	—	22	—	22	—	—	22	—	—	21	—	—	—	—	—
- Sportheim	—	—	20	—	23	—	23	—	—	—	23	—	23	—	23	—	23	—	—	23	—	—	22	—	—	—	—	—
- Grundschule	—	—	≲	—	≳	—	25	—	—	—	25	—	≲	—	≳	—	25	—	—	25	—	—	≲	—	—	—	—	—
- Rathaus	—	—	21	—	24	—	26	—	—	—	26	—	24	—	24	—	26	—	—	26	—	—	24	—	—	23	—	—	—
- E.-Gstettenbauer-Straße	—	—	22	—	25	—	27	—	—	—	27	—	25	—	25	—	27	—	—	27	—	—	25	—	—	24	—	—	—
- Koppenlohe	—	—	23	—	26	—	28	—	—	—	28	—	26	—	26	—	28	—	—	28	—	—	26	—	—	25	—	—	—
Burglengenfeld Am Hirtberg	—	—	26	—	29	—	31	—	—	—	31	—	29	—	29	—	31	—	—	31	—	—	29	—	—	28	—	—	—
- Elektro Koller	—	—	27	—	30	—	32	—	—	—	32	—	30	—	30	—	32	—	—	32	—	—	30	—	—	29	—	—	—
- Sparkasse	—	—	29	—	32	—	34	—	—	—	34	—	32	—	32	—	34	—	—	34	—	—	32	—	—	31	—	—	—
- Rathaus	—	—	31	—	34	—	36	—	—	—	36	—	34	—	34	—	36	—	—	36	—	—	34	—	—	33	—	—	—
- Naabbrücke	—	—	32	—	35	—	37	—	—	—	37	—	35	—	35	—	37	—	—	37	—	—	35	—	—	34	—	—	—
Wölland	—	—	33	—	36	—	38	—	—	—	38	—	36	—	36	—	38	—	—	38	—	—	36	—	—	35	—	—	—
Saltendorf Hauptstraße	—	—	35	—	38	—	40	—	—	—	40	—	38	—	38	—	40	—	—	40	—	—	38	—	—	37	—	—	—
Teublitz Rathaus	—	—	37	—	40	—	42	—	—	—	42	—	40	—	40	—	42	—	—	42	—	—	40	—	—	39	—	—	—
- Nord	—	—	39	—	42	—	44	—	—	—	44	—	42	—	42	—	44	—	—	44	—	—	42	—	—	41	—	—	—
Katzdorf Raiffeisenbank	—	—	42	—	45	—	47	—	—	—	47	—	45	—	45	—	47	—	—	47	—	—	45	—	—	44	—	—	—
Klardorf Abzw. Bahnhof	—	—	46	—	49	—	51	—	—	—	51	—	49	—	49	—	51	—	—	51	—	—	49	—	—	48	—	—	—
Zielheim Gasthof Weiß	—	—	47	—	50	—	52	—	—	—	52	—	50	—	50	—	52	—	—	52	—	—	50	—	—	49	—	—	—
- Weidenweg	—	—	48	—	51	—	53	—	—	—	53	—	51	—	51	—	53	—	—	53	—	—	51	—	—	50	—	—	—
Dachelhofen Abzw.	—	—	53	—	56	—	58	—	—	—	58	—	56	—	56	—	58	—	—	58	—	—	56	—	—	55	—	—	—
Schwand. Gh. Rgbg. Hof	—	—	55	—	58	—	00	—	—	—	00	—	58	—	58	—	00	—	—	00	—	—	58	—	—	57	—	—	—
- Adenauer Brücke	—	—	56	—	59	—	01	—	—	—	01	—	59	—	59	—	01	—	—	01	—	—	59	—	—	58	—	—	—
- Einkaufszentrum	—	—	57	—	00	—	02	—	—	—	02	—	00	—	00	—	02	—	—	02	—	—	00	—	—	59	—	—	—
- Bahnhof	—	—	58	—	01	—	03	—	—	—	03	—	01	—	01	—	03	—	—	03	—	—	01	—	—	00	—	—	—

N = RVV-Nachtschwärmer; zusätzlich Nachtzuschlag von 1,00 Euro je Ticket

Linie 42 Eitlbrunn - Kallmünz - Burglengenfeld - Regenstauf - Zeitlarn - Regensburg Hauptbahnhof und zurück

Samstag	
Eitlbrunn Kirche	07.01
Steinsberg Ortsmitte	07.02
Hohenwarth bei Wolfsegg	07.10
Stetten Kieferstraße	07.13
Wolfsegg Ortsmitte	07.17
Krachenhausen	07.23
Holzheim Post	07.28
Kallmünz Friedhofplatz	07.30
Fischbach	07.33
Abzw. Greinhof	07.37
Burglengenfeld Am Kreuzberg	07.39
- Krankenhaus	07.40
- Regensburger Straße	07.42
- Sparkasse	07.43
- Galgenberg	07.44
Abzw. Roding	07.46
Ponholz Gasthof Söllner	07.50
- Gasthof Alte Post	07.56
Hagenau	07.58
Diesenbach Abzweigung	08.00
Regenstauf Regenbrücke	08.02
- Post	08.03
- Bayernstr.	08.04
Brennthal	08.05
Neuhof Gem. Zeitlarn	08.06
Zeitlarn Ortsmitte	08.08
Rgbg. Sallern Schule	08.15
- Nordgaustraße	08.17
- Weichs-DEZ	08.19
- Stobäusplatz	08.23
- Hauptbahnhof	08.28

Samstag	
Regensburg Hauptbahnhof	14.00
- Dachauplatz	14.02
- Weißenburgstr.	14.05
- Weichs-DEZ	14.06
- Nordgaustraße	14.08
Zeitlarn Ortsmitte	14.15
Neuhof Gem. Zeitlarn	14.18
Regenstauf Post	14.21
- Regenbrücke	14.23
- Am Grasigen Weg	14.24
Diesenbach Abzweigung	14.25
Hagenau	14.26
Ponholz Gasthof Alte Post	14.27
Pirkensee	14.30
Ponholz Gasthof Söllner	14.32
Abzw. Roding	14.36
Burglengenfeld Galgenberg	14.38
- Sparkasse	14.39
- Regensburger Straße	14.40
- Krankenhaus	14.42
- Am Kreuzberg	14.43
Abzw. Greinhof	14.44
Abzw. Schirndorf	14.46
Fischbach	14.47
Kallmünz Friedhofplatz	14.50
- Holzheimer Straße	14.51
Holzheim Post	14.52
Stöcklhof	14.58
Wolfsegg Ortsmitte	15.04
Hohenwarth bei Wolfsegg	15.09
Eitlbrunn Kirche	15.16

Linie 43 Neunburg vorm Wald - Bodenwöhr - Nittenau - Regenstauf - Regensburg Hauptbahnhof und zurück

Samstag					
VERKEHRSHINWEIS			FZ	FZ	FZ
Neunburg v. W. Stadthalle	06.10	—	—	—	—
Erzhäuser Gasthaus Pöll	06.19	—	—	—	—
Pechmühle	06.22	—	—	—	—
Bodenwöhr Nord/Bahnhof	06.25	—	07.41	11.41	13.41
- Weihersiedlung	06.27	—	07.44	11.44	13.44
- Apotheke	06.31	—	07.46	11.46	13.46
Mögendorf	06.32	—	07.48	11.48	13.48
Mappach	≲	07.35	≲	≲	≲
Bruck Fischbacher Straße	06.34	≲	07.50	11.50	13.50
- Marktplatz	06.35	07.40	07.52	11.52	13.52
- Friedhof	06.36	07.41	07.53	11.53	13.53
St. Hubertus	06.38	07.43	07.54	11.54	13.54
Bergham Aumüller	06.41	07.46	07.58	11.58	13.58
Nittenau Jahnweg	≲	≲	08.00	12.00	14.00
- Gymnasium	≲	≲	08.02	12.02	14.02
- Marktplatz	06.45	07.50	—	—	—
Untermainsbach	06.48	07.53	—	—	—
Marienthal	06.55	07.59	—	—	—
Heilinghausen	07.01	08.02	—	—	—
Kleinramspau	07.05	08.05	—	—	—
Regenstauf Valentinsbad	07.08	08.08	—	—	—
- Post	07.11	08.12	—	—	—
Neuhof Gem. Zeitlarn	07.15	08.15	—	—	—
Zeitlarn Ortsmitte	07.20	08.18	—	—	—
Regensburg Nordgaustraße	07.27	08.25	—	—	—
- Weichs-DEZ	07.30	08.27	—	—	—
- Stobäusplatz	07.33	08.31	—	—	—
- Hauptbahnhof	07.37	08.35	—	—	—

FZ = Linie 106 Schmid Faszinatour RO = bis Roding

Samstag					
VERKEHRSHINWEIS	FZ	FZ	FZ		RO
Regensburg Hauptbahnhof	—	—	—	12.00	13.30
- Stobäusplatz	—	—	—	12.03	13.33
- Weichs-DEZ	—	—	—	12.07	13.37
- Nordgaustraße	—	—	—	12.10	13.40
Zeitlarn Ortsmitte	—	—	—	12.17	13.48
Neuhof Gem. Zeitlarn	—	—	—	12.20	13.51
Regenstauf Post	—	—	—	12.25	13.54
- Valentinsbad	—	—	—	12.28	13.57
Fidelhof	—	—	—	12.29	13.58
Kleinramspau	—	—	—	12.31	14.00
Hirschling Brücke	—	—	—	12.36	14.05
Marienthal	—	—	—	12.39	14.07
Hof am Regen	—	—	—	12.45	14.10
Untermainsbach	—	—	—	12.46	14.11
Nittenau Gymnasium	06.01	08.01	12.01	≲	≲
- Marktplatz	≲	≲	≲	12.50	14.14
- Jahnweg	06.02	08.02	12.02	≲	≲
Bergham Aumüller	06.04	08.04	12.04	12.51	14.16
Abzw. Flugplatz	06.07	08.07	12.07	12.53	14.18
Bruck Friedhof	06.10	08.10	12.10	12.56	14.21
- Marktplatz	06.11	08.11	12.11	12.57	14.24
Mappach	≲	≲	≲	≲	14.29
Bodenwöhr Kriegerdenkmal	06.17	08.17	12.17	13.02	—
- Nord/Bahnhof	06.21	08.21	12.21	13.04	—
- Forststraße	—	—	—	13.06	—
Erzhäuser Gasthaus Pöll	—	—	—	13.10	—
Neunburg v. W. Gewerbepark	—	—	—	13.14	—
- Stadthalle	—	—	—	13.20	—

Linie 63 Tegernheim - Donaustauf - Barbing - Neutraubling - Harting BMW Tor 2 und zurück

Samstag		
Tegernheim M.-Luther-Kirche	08.41	13.47
- Gh. Federl	08.42	13.48
- Weinbergstraße	08.43	13.49
Donaustauf Bayerwaldstraße	08.45	13.51
- Kriegerdenkmal	08.46	13.52
- Walhallastraße	08.47	13.53
Barbing Friesheimer Str.	08.53	13.59
- Feuerwehrhaus	08.54	14.00
Neutraubling Rathaus	08.58	14.04
- Marktplatz	08.58	14.04
- Neudeker Straße	09.00	14.06
- Zwickauer Straße	09.03	14.09
- Hartinger Straße	09.05	14.11

Samstag		
Neutraubling Hartinger Straße	08.17	13.23
- Zwickauer Straße	08.19	13.25
- Neudeker Straße	08.22	13.28
- Marktplatz	08.24	13.30
- Rathaus	08.24	13.30
Barbing Regensburger Str.	08.28	13.34
- Friesheimer Str.	08.28	13.34
Donaustauf Walhallastraße	08.34	13.40
- Kriegerdenkmal	08.35	13.41
- Bayerwaldstraße	08.36	13.42
Tegernheim Weinbergstr.	08.38	13.44
- Gh. Federl	08.39	13.45
- Martin-Luther-Kirche	08.41	13.47

RVV-Vorverkaufsstellen im Lkrs. Schwandorf und im Bereich Amberg:

Amberg

• DB Reisezentrum	Kaiser-Ludwig-Ring 7 (im Bahnhof)
• Bahnhofsbuchhandlung Wittmann	Kaiser-Ludwig-Ring 5 (im Bahnhof)

Bodenwöhr / Bruck

• Schreibwaren Stangl	**Bodenwöhr**, Ludwigsheide 4
• Reisecenter Multerer	**Bruck**, Hauptstr. 1

Burglengenfeld

• Schreibwaren Nußstein	Regensburger Str. 4
• TABA-PRESS	Regensburger Str. 42

Maxhütte-Haidhof

• Getränke Scharl	Leonberger Str. 6

Neunburg vorm Wald

• Reisebüro Meixner	Amberger Str. 18

Nittenau

• Bernd Gall, im Netto	Raiffeisenstr. 12

Schwandorf

• DB Reisezentrum	Im Bahnhof
• Fahrscheinautomat	Bahnhof Schwandorf
• Bahnhofsbuchhandlung	Bahnhofstr. 1

Schwarzenfeld

• TABA-PRESS	Neue Amberger Str. 10

Sulzbach-Rosenberg

• Reisebüro Richthammer	Bahnhofsstr. 25

Teublitz

• ESSO Tankstelle, Inh. Henschel	Regensburger Str.37

Linie 142

Kneiting/Pielenhofen - Lappersdorf - Zeitlarn - Regenstauf und zurück

Samstag		
VERKEHRSHINWEIS	nA	nA
Pielenhofen West	—	13.05
Pielenhofen Ost	—	13.08
Reinhardsleiten	—	13.10
Dettenhofen	—	13.11
Kneiting	08.30	≲
Hinterberg Gde. Pettendorf	08.32	≲
Aichahof	08.33	≲
Adlersberg Kreuzung	08.34	≲
Reifenthal Blumenstraße	08.36	≲
Adlersberg Fuchskurve	08.37	≲
Adlersberg	08.38	≲
Adlersberg Talblick	08.39	≲
Eibrunn	08.40	≲
Pettendorf Siedlung	08.41	≲
Neudorf	08.42	≲
Rohrdorf Kreuzung	08.43	≲
Rohrdorf	08.44	13.13
Schwetzendorf	08.48	≲
Baiern Ort	08.52	13.15
Abzw. Baiern	08.53	≲
Abzw. Kaulhausen	08.54	≲
Schwaighausen	08.55	≲
Hainsacker Am Kuffholz	08.56	13.16
Hainsacker Gasth. Prößl	08.57	≲
Harreshof	≲	13.17
Hainsacker Hochgrain	≲	13.18
Einhausen	09.01	13.19
Oppersdorf Nord	09.02	13.20
Oppersdorf Ortsmitte	09.02	13.22
Oppersdorf Süd	09.03	13.23

Samstag		
VERKEHRSHINWEIS	nA	nA
Regenstauf Schulzentrum	—	12.00
Regenstauf Post	09.35	≲
Regenstauf Bayernstr.	09.36	≲
Brennthal	09.37	≲
Abzw. Sandheim	09.39	≲
Laub Lerchenbuckl	09.40	≲
Laub Ortsmitte	09.41	≲
Zeitlarn Abzw. Regendorf	09.43	≲
Zeitlarn Hochstetten	09.44	≲
Zeitlarn Schule	09.45	≲
Zeitlarn Hochstetten	09.46	≲
Edlhausen Gde. Regenstauf	≲	12.03
Regendorf Ortsmitte	09.47	12.04
Regendorf Regensburger Str.	09.48	12.05
Benhof	09.49	12.06
Lorenzen [P+R]	09.50	12.08
Lorenzen Regenstrand	09.51	12.09
Pielmühle	09.52	12.10
Lappersdorf Industriestr.	09.53	≲
Lappersdorf Oppersdorfer Str.	09.54	≲
Lappersdorf Kirchberg	≲	12.11
Lappersdorf Am Hohensand	09.55	≲
Lappersdorf Kapelle	≲	12.12
Lappersdorf Hornauer	≲	12.13
Neukareth Ri. Oppersdorf	≲	12.14
Kareth Hauptstraße	≲	12.15
Kareth Pfälzer Weg	≲	12.16
Kareth In der Pfeifing	09.59	12.17
Oppersdorf Süd	10.00	12.18
Oppersdorf Ortsmitte	10.01	12.19

Kareth In der Pfeifing	09.04	≲
Kareth Pfälzer Weg	09.05	≲
Kareth Hauptstraße	09.06	≲
Neukareth	09.07	≲
Lappersdorf Hornauer	09.08	≲
Kareth In der Pfeifing	≲	13.28
Lappersdorf Am Hohensand	≲	13.30
Lappersdorf Kapelle	09.09	≲
Lappersdorf Oppersdorfer Str.	09.10	13.31
Lappersdorf Industriestr.	≲	13.32
Pielmühle	09.12	13.33
Lorenzen Regenstrand	09.13	13.34
Lorenzen [P+R]	09.14	13.35
Benhof	09.15	13.36
Regendorf Regensburger Str.	09.16	13.37
Regendorf Ortsmitte	09.17	13.38
Regendorf Schloß	09.18	13.39
Edlhausen Gde. Regenstauf	09.21	≲
Zeitlarn Hochstetten	≲	13.41
Zeitlarn Schule	≲	13.44
Zeitlarn Hochstetten	≲	13.46
Zeitlarn Abzw. Regendorf	≲	13.47
Laub Ortsmitte	≲	13.48
Laub Lerchenbuckl	≲	13.49
Abzw. Sandheim	≲	13.50
Brennthal	≲	13.52
Regenstauf Bayernstr.	≲	13.53
Regenstauf Schulzentrum	09.25	≲
Regenstauf Post	–	13.54

nA = fährt nicht im Monat August

Oppersdorf Nord	10.02	12.20
Einhausen	10.03	12.21
Hainsacker Hochgrain	10.03	≲
Harreshof	10.04	≲
Hainsacker Schule	≲	12.23
Hainsacker Am Kuffholz	10.05	12.24
Abzw. Baiern	10.06	≲
Baiern Ort	≲	12.25
Abzw. Kaulhausen	10.07	≲
Kaulhausen Ort	10.08	≲
Aignhof	10.09	≲
Dettenhofen	10.10	≲
Reinhardsleiten	10.11	≲
Pielenhofen Ost	10.12	≲
Pielenhofen West	10.13	≲
Rohrdorf	–	12.26
Rohrdorf Kreuzung	–	12.27
Neudorf	–	12.28
Pettendorf Siedlung	–	12.29
Eibrunn	–	12.30
Adlersberg Talblick	–	12.31
Adlersberg	–	12.32
Adlersberg Fuchskurve	–	12.33
Reifenthal Blumenstraße	–	12.34
Adlersberg Kreuzung	–	12.36
Aichahof	–	12.37
Hinterberg Gde. Pettendorf	–	12.38
Kneiting	–	12.40
Schwetzendorf	–	12.42
Kaulhausen Ort	–	12.44
Abzw. Kaulhausen	–	12.45
Schwaighausen	–	12.46

Hinweis:

Die Nachtlinien verkehren in den Nächten **von Freitag* auf Samstag** und **von Samstag* auf Sonntag.**

Für alle hier aufgeführten Fahrten wird ein Nachtzuschlag von **1,- €** pro Person erhoben.

* Nicht in den Nächten von Freitag auf Samstag, wenn Freitag ein Feiertag ist. Nicht in den Nächten von Samstag auf Sonntag, wenn Samstag ein Feiertag ist.

Linie **N 1**

Regensburg HBF/ Albertstraße - Stadtwesten - Ostdeutsche Galerie

HBF/Albertstr.	01:00
Thundorfer Straße	01:03
Arnulfsplatz	01:06
Taxisstraße	01:07
Goethestraße	01:08
Margaretenau	01:10
Michael-Burgau-Str.	01:11
Lilienthalstr.	01:12
Rennplatz	01:12
Killermannstr.	01:13
Roter-Brach-Weg	01:15
Sparkasse	01:15
Hermann-Köhl-Straße	01:16
Wernerwerkstraße	01:17
Boessnerstraße	01:17
Josef-Adler-Straße	01:18
Albertus-Magnus-Gymnasium	01:18
Gumpelzhaimerstraße	01:19
Ostdeutsche Galerie	01:20

Linie **N 5**

Regensburg HBF/ Albertstr. - Schwabelweis - Donaustauf - Wörth a. d. Donau

HBF/Albertstr.	01:20
Dachauplatz	01:22
Weißenburgstraße	01:26
Holzgartenstraße	01:28
Weichser Weg	01:31
Vilsstraße - Gewerbepark	01:32
Gewerbepark/Donau-Arena	01:33
Schwabelweis Aumer	01:37
Tegernheim Gh. Federl	01:40
Donaustauf Bayerwaldstr.	01:43
Donaustauf Kriegerdenkmal	01:44
Sulzbach Neue Brücke	01:47
Abzw. Demling	01:49
Bach Gasthof zur Post	01:52
Abzw. Frengkofen	01:54
Kruckenberg Nr. 20	01:55
Wiesent Schlossplatz	02:00
Wörth Marktplatz	02:04
Wörth Reitfeld	02:08

Linie **N 13**

Regensburg HBF/ Albertstr. - Arnulfsplatz - Lappersdorf - Hainsacker - Wolfsegg

HBF/Albertstr.	01:25
Bismarkplatz	01:28
Arnulfsplatz	01:29
Fischmarkt	01:30
Eiserne Brücke	01:33
Weichs-DEZ	01:37
Bei der Rinnen	01:44
Neukareth	01:46
Lappersdorf Oppersdorfer Str.	01:50
Pielmühle	01:52
Lorenzen [P+R]	01:54
Regendorf Regensburger Str.	01:56
Regendorf Schloß	01:58
Stettwies	02:02
Hainsacker Turl [P+R]	02:06
Abzw. Baiern	02:07
Kaulhausen Ort	02:09
Abzw. Hohenwarth	02:12
Wolfsegg Raiffeisenbank	02:14

Linie **N 16**

Regensburg Ernst-Reuter-Platz. - Großberg/ Niedergebraching - Bad Abbach

Ernst-Reuter-Platz	01:10
Hauptbahnhof	01:13
Justizgebäude	01:15
Wolfgangskirche	01:18
Geibelplatz	01:23
Theodor-Heuss-Platz	01:27
Ziegetsdorf	01:29
Pentling Ortsmitte	01:32
Hohengebraching	01:36
Niedergebraching Arglestr.	01:37
Abzw. Niedergebraching	01:39
Großberg Pentlinger Str.	01:40
Großberg Kirche	01:41
Graßlfing Weiherweg	01:44
Bad Abbach Kühberg	01:46
Bad Abbach Am Markt	01:49
Bad Abbach Heidfeld	01:53
Peising Feuerwehr	01:56
Bad Abbach Kaiser-Therme	02:03

Linie **N 21**

Regensburg Hbf - Oberhinkofen - Alteglofsheim - Pfakofen - Schierling

Hauptbahnhof	01:15
Antoniuskirche	01:19
An der Iselrinne	01:22
Scharmassing	01:29
Oberhinkofen	01:31
Piesenkofen Einthaler Weg	01:34
Obertraubling Mühlenweg	01:35
Obertraubling Kirche	01:37
Gebelkofen Abzw.	01:41
Köfering Schloss	01:44
Alteglofsheim A.-Kolping-Str.	01:46
Alteglofsheim Am Schlosshof	01:49
Hagelstadt Bahnhof	01:55
Langenerling Brücke	02:02
Petzkofen Wendeplatz	02:06
Aufhausen Sparkasse	02:10
Pfakofen Post	02:16
Eggmühl Bahnhof	02:25
Schierling Rathaus	02:35

Linie **N 26**

Regensburg Hbf. - Sinzing - Eilsbrunn - Schönhofen - Viehhausen

Hauptbahnhof	01:10
Justizgebäude	01:13
Wolfgangskirche	01:15
Kaulbachweg	01:17
Klenzestraße	01:19
Dr.-Gessler-Straße	01:20
Schwalbenneststraße	01:22
Sinzing Schule	01:32
Sinzing Dorfplatz	01:33
Abzw. Riegling/Kleinprüfening	01:35
Eilsbrunn Kirche	01:41
Kühschlag	01:44
Schönhofen Brücke	01:46
Obereinbuch	01:50
Abzw. Thumhausen	01:52
Thumhausen Kirche	01:53
Viehhausen Kirche	01:58
Viehhausen Adlstein	02:02
Viehhausen Kohlstadt	02:03

Linie **N 28**

Regensburg Hbf. - Etterzhausen - Nittendorf - Hemau - Beratzhausen

Hauptbahnhof	01:15
Weißenburgstraße	01:21
Weichs-DEZ	01:23
Reinhausen Brücke	01:27
Steinweg	01:29
Pfaffensteiner Brücke	01:32
Niederwinzer	01:34
Kager	01:36
Etterzhausen Schlossbrauerei	01:39
Nittendorf Glockensiedlung	01:41
Undorf Bahnhof	01:46
Steinerbrückl	01:49
Deuerling Abzw. Undorf	01:53
Neudeuerling	01:54
Pittmannsdorf	01:55
Hohenschambach	01:57
Hemau Stadtplatz	02:03
Hemau Volksfestplatz [P+R]	02:07
Beratzhausen Bahnhof	02:22

Linie **N 30/33**

Regensburg Hbf. - Irl - Barbing - Neutraubling - Sarching - Schönach

Hauptbahnhof	01:15
Greflingerstraße	01:19
Liebigstraße	01:22
Irlmauth Abzw.	01:25
Irl Ortsmitte	01:27
Barbing Feuerwehrhaus	01:32
Neutraubling Gärtnersiedlung	01:35
Neutraubling Marktplatz	01:38
Neutraubling Heising	01:40
Sarching Oberere Dorfstraße	01:47
Friesheim West	01:52
Illkofen	01:55
Auburg	01:57
Altach	01:58
Eltheim	02:00
Geisling Am Bach	02:03
Pfatter Rathaus	02:10
Griesau	02:16
Schönach Hauptstraße	02:22

Linie **N 31**

Regensburg Hbf. - Burgweinting - Obertraubling - Barbing - Neutraubling

Hauptbahnhof	01:15
Herm.-Geib-Str.	01:20
Krankenhaus St. Josef	01:22
Burgweinting Kirche	01:26
Burgweinting Langer Weg	01:30
Obertr. Ernst-Frenzel-Str.	01:34
Obertr. Kirche	01:37
Neutr. Podersamer Str.	01:42
Neutr. Borsigstr.	01:45
Neutr. Troppauer Str.	01:46
Neutr. Aussiger Str.	01:47
Neutr. Am Braunfeld	01:49
Neutr. Heising	01:52
Neutr. Rathaus	01:55
Barbing Regensburger Str.	01:59
Kreuzhof	02:02
Irl Ortsmitte	02:04
Bukarester Str.	02:08
Hauptbahnhof	02:19

Linie **N 34**

Regensburg Hbf. - Wenzenbach - Bernhardswald

Hauptbahnhof	01:15
Ernst-Reuter-Platz	01:16
Weichs-DEZ	01:22
Nordgaustraße	01:25
Sandgasse	01:27
Memeler Str.	01:28
Danziger Freiheit	01:30
Brandlberg	01:33
Grünthaler Straße	01:34
Keilberg	01:37
Grünthal Feuerwehr	01:41
Irlbach Schule	01:43
Gonnersdorf Angerstr.	01:45
Fußenberg	01:47
Roith bei Wenzenbach	01:48
Wenzenbach Gemeindezentrum	01:50
Wenzenbach Weiße Marter	01:52
Bernhardswald Siedlung	01:55
Bernhardswald Gemeindezentr.	01:57

Linie **N 41**

Regensburg Hbf. - Zeitlarn - Regenstauf

Hauptbahnhof	01:10
Ernst-Reuter-Platz	01:11
Weichs-DEZ	01:17
Nordgaustraße	01:20
Lechstraße	01:22
Dolomitenstraße	01:24
Pommernstraße	01:26
Kötzinger Straße	01:27
Gallingkofen/Hochmuth	01:28
Zeitlarn Ortsmitte	01:32
Hochstetten	01:33
Abzw. Regendorf	01:34
Laub Ortsmitte	01:35
Laub Lerchenbuckl	01:35
Abzw. Sandheim	01:36
Brennthal	01:38
Regenstauf Post	01:40
Regenstauf Regenbrücke	01:42
Regenstauf Beethovenstraße	01:44

Schienenstreckennetz im Regensburger Verkehrsverbund

BUS-Anschlussübersicht Samstag

880 Richtung Nürnberg

VGN-Tarif

- Neumarkt i. d. OPf. — BUS "stadtbus Neumarkt"
- Deining (Oberpf)
- Batzhausen
- Seubersdorf
- Parsberg
- Mausheim
- Beratzhausen
- Laaber
- Deuerling — BUS 28 29
- Undorf — BUS 28
- Etterzhausen — BUS 28 29
- Sinzing — BUS 26
- Gundelshausen
- Poikam
- Bad Abbach
- Saal (Donau) — BUS "VLK-Busverkehr nach Kelheim"
- Abensberg
- Neustadt (Donau)

Richtung Ingolstadt - Ulm 993

Richtung Nürnberg 870

- Amberg — BUS Stadtverkehr Amberg
- Freihöls
- Irrenlohe

855 Richtung Weiden - Hof

- Schwandorf — BUS 41 Stadtverkehr SAD, RBO-Busse nicht im RVV-Tarif
- Maxhütte-Haidhof — BUS 41
- Regenstauf — BUS 41 42 43 Citybus (CBR)
- Regensburg Hbf — BUS alle Linien ausser: 4 und 63
- R-Prüfening — BUS 1
- R-Burgweinting — BUS 9 18
- Obertraubling — BUS 20 21 23 30 31, Busse nicht direkt am Bf
- Köfering
- Hagelstadt — BUS 21
- Eggmühl — BUS 25

Richtung Landshut - München 930

- Sünching — BUS 23

880 Richtung Straubing - Plattling

DB
oberpfalzbahn
alex
agilis

Legende

- Bahnhof/Haltepunkt
- Endbahnhof im RVV-Gebiet
- 880 Linien bzw. Kursbuchnr.
- BUS 41 VGN-Tarif — Umsteigemöglichkeit auf RVV-Buslinie
- ← → Zwischen Neumarkt i. d. OPf. und Parsberg gilt im Binnenverkehr nur der VGN-Tarif (Verkehrsgemeinschaft Großraum Nürnberg)

RVV So fahr ich gut. Regensburger Verkehrsverbund

RVV Stand 14.12.2014

Linie 855 Schwandorf - Maxhütte-Haidhof - Regenstauf - Regensburg Hauptbahnhof

Samstag	5	6	7		8	9			10		11		12		13			14		15			16		17			18		19			20		21	22	23
VERKEHRSHINWEIS	Mü		Mü			Mü					Mü				Mü					Mü					Mü					Mü					Mü		
Schwandorf	01	04	03	32	07	02	09	32	01	32	09	32	01	32	02	09	32	01	32	09	32	01	33	02	08	32	01	32	09	32	01	58	04	07	04
Maxhütte-Haidhof	12	14	16	42	17	≲	19	42	10	42	≲	42	10	42	≲	19	42	10	42	≲	42	10	43	11	≲	42	10	42	≲	42	10	07	≲	17	13
Regenstauf	22	23	25	51	25	≲	27	51	18	51	≲	51	18	51	≲	27	51	18	51	≲	51	18	52	19	≲	51	18	51	≲	51	18	15	≲	26	21
Regensburg Hbf	36	35	37	04	37	29	38	04	30	04	37	04	30	04	30	38	04	30	04	37	04	29	04	31	36	04	32	03	37	03	30	26	33	38	33

Mü = bis München

Linie 855 Regensburg Hauptbahnhof - Regenstauf - Maxhütte-Haidhof - Schwandorf

Samstag	6		7		8		9		10			11		12		13		14			15		16		17		18			19		20	21	22	23	0
VERKEHRSHINWEIS	P	H	Ma	Ma	H	Ma	Nü	Ma	H	P	Ma	Nü	Ma	H	Ma	Nü	Ma	H	H	Ma	Nü	Ma	H	Ma	H	Ma	H	P	Ma	Nü	Ma	H	Ma		W	N
Regensburg Hbf	23	28	03	57	21	57	32	57	21	31	57	32	57	21	57	32	57	19	31	57	32	57	21	57	34	57	28	35	57	32	57	21	38	21	34	32
Regenstauf	≲	38	13	07	≲	07	42	07	32	≲	07	42	07	≲	07	42	07	≲	41	07	42	07	≲	07	44	07	38	≲	07	42	07	32	48	32	44	42
Maxhütte-Haidhof	≲	46	22	16	≲	16	50	16	41	≲	16	50	16	≲	16	50	16	≲	49	16	50	16	≲	16	53	16	46	≲	16	50	16	42	57	42	53	50
Schwandorf	49	54	32	26	46	26	59	26	50	59	26	59	26	47	26	59	26	47	58	26	59	26	47	26	02	26	55	02	26	01	26	52	07	52	03	59

H = bis Hof Ma = bis Marktredwitz Nü = bis Nürnberg P = bis Prag N = Samstag auf Sonntag W = bis Weiden

Markt Regenstauf

Landkreis Regensburg - GFN

Citybus Regenstauf

						bis 18:40	bis 13:10	
Regenstauf	Zentrum/Bhf., Umstieg	05.58	06.28	07.10	07.40			
Regenstauf	Schneitweger Str.	06.00	06.30	07.12	07.42	Montag bis Freitag weiter alle 30 Minuten	Samstag ab 07.10 Uhr, dann weiter alle 30 Minuten	An Sonn- und Feiertagen kein Citybusbetrieb
Regenstauf	Sonnenwinkel	06.01	06.31	07.13	07.43			
Regenstauf	Frühlingstraße	06.02	06.32	07.14	07.44			
Regenstauf	Realschule	06.03	06.33	07.15	07.45			
Regenstauf	Hauzensteiner Str.	06.04	06.34	07.16	07.46			
Regenstauf	Pestalozzistraße	06.05	06.35	07.17	07.47			
Regenstauf	Reha-Klinik (Bedienung um 7.47, 8.47, 9.47, 10.47, 13.47, 14.47 und 15.47 Uhr)							
Regenstauf	Eckert Schulen	06.06	06.36	07.18	07.48			
Regenstauf	Goethestraße	06.07	06.37	07.19	07.49			
Regenstauf	Gerh.- Hauptmann - Str.	06.08	06.38	07.20	07.50			
Regenstauf	Zentrum/Bhf., Umstieg	06.09	06.39	07.21	07.51			
Regenstauf	Marktplatz	06.11	06.41	07.23	07.53			
Regenstauf	Kulturhaus	06.12	06.42	07.24	07.54			
Regenstauf	Regenbrücke	06.13	06.43	07.25	07.55			
Regenstauf	Straßäcker	06.14	06.44	07.26	07.56			
Regenstauf	Beethovenstraße	06.15	06.45	07.27	07.57			
Diesenbach	Buchenloher Str.	06.16	06.46	07.28	07.58			
Diesenbach	Sandstraße	06.17	06.47	07.29	07.59			
Diesenbach	Schule	06.18	06.48	07.30	08.00			
Diesenbach	Am Wasserwerk	06.19	06.49	07.31	08.01			
Diesenbach	Birkenweg	06.20	06.50	07.32	08.02			
Diesenbach	Regendorfer Straße	06.21	06.51	07.33	08.03			
Diesenbach	Abzw. Edlhausen	06.22	06.52	07.34	08.04			
Regenstauf	Abzw. Gutenbergstraße	06.23	06.53	07.35	08.05			
Regenstauf	Bahnhof Am Spangl	06.24	06.54	07.36	08.06			
Regenstauf	Zentrum/Bhf., Umstieg	06.25	06.55	07.37	08.07			

An Heiligabend und Silvester fährt der Citybus wie an Samstagen.

Zusatzfahrten an Schultagen

Regenstauf	Busbahnhof	07.35
Regenstauf	Regenbrücke	07.38
Regenstauf	Beethovenstraße	07.40
Regenstauf	Regenbrücke	07.44
Regenstauf	Post	07.45
Regenstauf	Busbahnhof	07.47
Regenstauf	Realschule	07.49
Diesenbach	Regendorfer Straße	07.43
Diesenbach	Schule	07.45
Diesenbach	Buchenloher Straße	07.47
Regenstauf	Post	07.49
Regenstauf	Busbahnhof	07.50
Regenstauf	Realschule	07.52
Regenstauf	Busbahnhof	13.04
Regenstauf	Post	13.05
Regenstauf	Regenbrücke	13.07
Diesenbach	Buchenloher Straße	13.08
Diesenbach	Schule	13.09
Diesenbach	Regendorfer Straße	13.11
Regenstauf	Busbahnhof	13.15

- Zuganschluß/Tarifanerkennung

Bei "Regenstauf Zentrum/Bhf." Zuganschluss nach Regensburg und Schwandorf (Fußweg ca. 2 Minuten). Im Streckenabschnitt "Regenstauf, Bayernstraße - Beethovenstraße" bzw. "Valentinsbad" werden in den Bussen des RVV die Citybusfahrausweise anerkannt. Gleiches gilt für den Linienverkehr "Rohrbach - Regenstauf" (VU Dechant), beschränkt auf den Abschnitt "Diesenbach - Regenstauf". Die RVV-Fahrausweise gelten auch im Citybus.

Stadtverkehr Schwandorf

Samstag	**Fahrplanauskünfte erteilen die beteiligten Unternehmen und das RVV-Kundenzentrum!**

Die Stadtverkehre **innerhalb von Schwandorf** können mit Verbundfahrausweisen, die **für mindestens zwei Zonen** gelten, bzw. Tages-Tickets und Zeitkarten die **Zone 7 mit einschließen**, kostenlos mitbenutzt werden (Umsteigeverkehr). Für Fahrten bis **Wackersdorf** (Zone 8) müssen die RVV-Tickets dementsprechend für **mindestens drei Zonen** bzw. **die Zone 8 gültig sein**.

Folgende Linien können im Rahmen dieser Tarifanerkennung ganz oder teilweise mitbenutzt werden:

Verkehrsunternehmen Schmid Faszinatour
Linie **101** "Citybus", gesamte Linie
Linie **102** "Citybus", gesamte Linie
Linie **103** "Schwandorf, Bahnhof - Ettmannsdorf", gesamte Linie
Linie **104** "Schwandorf, Bahnhof - Schwandorf, Berufsschule", gesamte Linie
Linie **105** "Schwandorf - Nittenau", im Streckenabschnitt bis "Globus" Zone 7; Alberndorf/Wackersdorf Zone 8
Linie **106** "Schwandorf - Nittenau", im Streckenabschnitt bis "Globus" Zone 7; Alberndorf/Wackersdorf Zone 8
Linie **108** "Schwandorf - Bubach", im Streckenabschnitt "Schwandorf, Bahnhof" bis Krondorf
Linie **109** "Schwandorf - Ensdorf", im Streckenabschnitt "Schwandorf, Bahnhof" bis "Grünwald"
Linie **110** "Schwandorf - Ensdorf", im Streckenabschnitt "Schwandorf, Bahnhof" bis "Grünwald"

Verkehrsunternehmen Regionalbus Ostbayern GmbH (RBO)
"**Citybus Fronberg**", gesamte Linie

Linie 870

Amberg - Freihöls - Schwandorf
(- Maxhütte-Haidhof - Regenstauf - Regensburg mit Linie 855)

Samstag																	
VERKEHRSHINWEIS				R		R		R		R		R		R			R
Amberg	06.27	07.31	08.33	09.35	10.33	11.33	12.33	13.33	14.33	15.33	16.33	17.36	18.33	19.33	20.36	21.50	22.49
Freihöls	≲	≲	≲	≲	≲	≲	≲	13.41	≲	≲	≲	≲	≲	≲	≲	≲	≲
Irrenlohe	06.39	≲	≲	≲	≲	≲	≲	≲	≲	≲	≲	≲	≲	≲	≲	≲	≲
Schwandorf	06.43	07.45	08.48	09.49	10.48	11.48	12.48	13.50	14.48	15.48	16.48	17.51	18.48	19.47	20.51	22.04	23.03
KBS 855 Schwandorf ab	*07.03*		*09.02*	*10.01*		*12.01*	*13.02*	*14.01*		*16.01*	*17.02*	*18.01*		*20.01*	*20.58*	*22.07*	*23.04*
KBS 855 Maxhütte-Haidh. an	*07.16*		≲	*10.10*		*12.10*	≲	*14.10*		*16.10*	*17.11*	*18.10*		*20.10*	*21.07*	*22.17*	*23.13*
KBS 855 Regenstauf an	*07.25*		≲	*10.18*		*12.18*	≲	*14.18*		*16.18*	*17.19*	*18.18*		*20.18*	*21.15*	*22.26*	*23.21*
KBS 855 Regensburg Hbf an	*07.37*		*09.29*	*10.30*		*12.30*	*13.30*	*14.30*		*16.29*	*17.31*	*18.32*		*20.30*	*21.26*	*22.38*	*23.33*

Samstag	
Amberg	23.48
Freihöls	≲
Irrenlohe	00.00
Schwandorf	00.04
KBS 855 Schwandorf ab	
KBS 855 Maxhütte-Haidh. an	
KBS 855 Regenstauf an	
KBS 855 Regensburg Hbf an	

R = bis Regensburg ohne Umstieg von KBS 870 auf KBS 855

Linie 870

(mit Linie 855 Regensburg - Regenstauf - Maxhütte-Haidhof -) Schwandorf - Freihöls - Amberg

Samstag																		
VERKEHRSHINWEIS		N	N	N	N	N	No	N	No	N	No	N	No	N	N	N	No	N
KBS 855 Regensburg Hbf	*ab*			*06.28*		*08.21*	*09.32*	*10.31*	*11.32*	*12.21*	*13.32*	*14.31*	*15.32*	*16.21*	*17.34*	*18.35*	*19.32*	*20.21*
KBS 855 Regenstauf	*ab*			*06.38*		≀	*09.42*	≀	*11.42*	≀	*13.42*	*14.41*	*15.42*	≀	*17.44*	≀	*19.42*	*20.32*
KBS 855 Maxhütte-Haidh.	*ab*			*06.46*		≀	*09.50*	≀	*11.50*	≀	*13.50*	*14.49*	*15.50*	≀	*17.53*	≀	*19.50*	*20.42*
KBS 855 Schwandorf	*an*			*06.54*		*08.46*	*09.59*	*10.59*	*11.59*	*12.47*	*13.59*	*14.58*	*15.59*	*16.47*	*18.02*	*19.02*	*20.01*	*20.52*
Schwandorf		05.09	06.09	07.07	08.06	09.06	10.06	11.06	12.06	13.06	14.06	15.05	16.05	17.05	18.07	19.08	20.06	21.06
Irrenlohe		≀	≀	≀	08.10	≀	≀	≀	≀	≀	≀	≀	≀	≀	≀	≀	≀	≀
Freihöls		≀	≀	07.16	≀	≀	≀	≀	≀	≀	≀	≀	≀	≀	≀	≀	≀	≀
Amberg		05.23	06.23	07.23	08.21	09.20	10.20	11.20	12.20	13.20	14.20	15.19	16.19	17.19	18.20	19.21	20.20	21.20

Samstag			
VERKEHRSHINWEIS		N	
KBS 855 Regensburg Hbf	*ab*	*21.38*	*23.34*
KBS 855 Regenstauf	*ab*	*21.48*	*23.44*
KBS 855 Maxhütte-Haidh.	*ab*	*21.57*	*23.53*
KBS 855 Schwandorf	*an*	*22.07*	*00.03*
Schwandorf		22.12	00.10
Irrenlohe		≀	≀
Freihöls		≀	≀
Amberg		22.25	00.25

N = bis Nürnberg o = ohne Umstieg von KBS 855 auf KBS 870

Stadtverkehr Amberg

Samstag	**Fahrplanauskünfte erteilt das VAS-Kundenbüro unter 09621/97310 oder persönlich am Busbahnhof Amberg (Montag - Donnerstag 07:30 - 17:00 Uhr, Freitag 07:30 - 16:00 Uhr)**

Die Stadtverkehre **innerhalb von Amberg** (Citybus und Regionalverkehr) können mit RVV-Fahrausweisen, die mindestens für die Zonen 8A bis 9A gelten, kostenlos mitbenutzt werden (ein- und ausbrechender Verkehr).

Folgende VAS-Linien können im Rahmen dieser Tarifanerkennung ganz oder teilweise mitbenutzt werden:

Linie **1** Amberg Bahnhof - Bergsteig
Linie **2** Amberg Bahnhof - Ammersricht
Linie **3** Amberg Bahnhof - Dult/Messegelände
Linie **4** Amberg Bahnhof - Obere Hockermühle
Linie **5** Amberg Bahnhof - Gailoh
Linie **6** Amberg Bahnhof - Eglsee
Linie **7** Amberg Bahnhof - Traßlberg
Linie **8** Amberg Bahnhof - Raigeringer Höhe
Linie **9** Amberg Bahnhof - Kümmersbruck
Linie **10** Amberg Bahnhof - Malteserleite
Linie **11** Amberg Bahnhof - Fachoberschule
Linie **12** Amberg Bahnhof - Eisberg
Linie **14** Amberg Bahnhof - Waldfriedhof
Linie **43** Amberg - Ammerthal (bis Speckmannshof)
Linie **49** Amberg - Freihung (bis Neubernricht)
Linie **51** Amberg - Burglengenfeld (bis Godelmannsiedlung)
Linie **54** Amberg - Schmidmühlen (bis Godelmannsiedlung)
Linie **55** Amberg - Weiden (bis Max-Planck-Straße)
Linie **56** Amberg - Sulzbach-Rosenberg (bis Traßlberg Goethestraße)
Linie **57** Amberg - Auerbach (bis Traßlberg Goethestraße)
Linie **58** Amberg - Hahnbach - Vilseck (bis Neubernricht Am Sand)
Linie **59** Amberg - Freudenberg (bis Aschach)
Linie **60** Amberg - Neumarkt (bis Gailoh Kindergarten)
Linie **61** Amberg - Hohenburg (bis Gerberstraße)
Linie **62** Amberg - Nabburg (bis Krumbach)

"stadtbus neumarkt"

Samstag	Fahrplanauskünfte erteilen die Stadtwerke Neumarkt i. d. OPf. unter Tel. (0 91 81) 2 39-0, der VGN unter Tel (09 11) 2 70 75 75 und das RVV-Kundenzentrum unter Tel (09 41) 6 01-28 88

Der "**stadtbus neumarkt**" kann mit **RVV-Fahrausweisen**, die mindestens für den Schienenstreckenabschnitt "Neumarkt i. d. OPf. - Mausheim" gelten, kostenlos mitbenutzt werden (ein- und ausbrechender Verkehr).
Für Fahrten, die auf dem Schienenstreckenabschnitt "Neumarkt i. d. OPf. - Parsberg" bzw. den "stadtbus neumarkt" (Binnenverkehr im Landkreis Neumarkt i. d. OPf.) beschränkt sind, gelten nur VGN-Fahrausweise.

Folgende Stadtbus-Linien können im Rahmen dieser Tarifanerkennung mitbenutzt werden:
Linie **561** Neumarkt Bahnhof - Pölling - Rittershof
Linie **562** Neumarkt Bahnhof - Holzheim
Linie **563** Neumarkt Bahnhof - Altenhof
Linie **564** Neumarkt Bahnhof - Mühlen - Kohlenbrunnermühle
Linie **565** Neumarkt Bahnhof - Wolfstein
Linie **566** Neumarkt Bahnhof - Höhenberg
Linie **567** Neumarkt Bahnhof - Lähr
Linie **568** Neumarkt Bahnhof - Hasenheide
Linie **569** Neumarkt Bahnhof - (Woffenbach -) Stauf
Linie **570** Neumarkt Bahnhof - Woffenbach
Linie **574** Neumarkt Bahnhof - Ischhofen (Rufbus mit Zuschlag)
Linie **575** Neumarkt Bahnhof - Pelchenhofen (Rufbus mit Zuschlag)

Generell ausgenommen von der Tarifanerkennung sind die Sonderverkehre anläßlich des Frühlings-, Altstadt- und JURA-Volksfestes

Linie 880 Neumarkt i. d. OPf. - Seubersdorf - Parsberg - Beratzhausen - Undorf - Prüfening - Regensburg Hbf - Obertraubling - Sünching

Samstag	4	5	6	7	8	9	10	11	12	13	14	15	16	17	18	19	20	21	22	23	0
VERKEHRSHINWEIS	Pl		Pl	Pl Pa M 1	Pl	Pl M	Pl	Pl M	Pl	Pl M	Pl	Pl M	Pl	Pl M	Pl	Pl L	Pl	Pl M	Pl		Pl NJ
Neumarkt i. d. OPf.	45		20	06 26 59	06	06 59	06	06 59	06	06 59	06	06 59	06	05 59	06	06 59	06	06 59	06	19	—
Deining	52		28	14 ≲ ≲	14	14 ≲	14	14 ≲	14	14 ≲	14	14 ≲	14	12 ≲	14	14 ≲	14	14 ≲	14	26	—
Batzhausen	56		33	19 ≲ ≲	19	19 ≲	19	19 ≲	19	19 ≲	19	19 ≲	19	17 ≲	19	19 ≲	19	19 ≲	19	31	—
Seubersdorf	00		36	22 ≲ ≲	22	22 ≲	22	22 ≲	22	22 ≲	22	22 ≲	22	20 ≲	22	22 ≲	22	22 ≲	22	35	—
Parsberg	05		41	27 43 15	27	27 14	27	27 15	27	27 15	27	27 15	27	25 15	27	27 15	27	27 15	27	40	—
Mausheim	11		45	31 ≲ ≲	31	31 ≲	31	31 ≲	31	31 ≲	31	31 ≲	31	29 ≲	31	31 ≲	31	31 ≲	31	≲	—
Beratzhausen	14		49	35 51 22	35	35 21	35	35 22	35	35 22	35	35 22	35	33 22	35	35 22	35	35 22	35	47	—
Laaber	19		54	40 ≲ ≲	40	40 ≲	40	40 ≲	40	40 ≲	40	40 ≲	40	38 ≲	40	40 ≲	40	40 ≲	40	≲	—
Deuerling	23		57	43 ≲ ≲	43	43 ≲	43	43 ≲	43	43 ≲	43	43 ≲	43	41 ≲	43	43 ≲	43	43 ≲	43	≲	—
Undorf	26		00	46 ≲ ≲	46	46 ≲	46	46 ≲	46	46 ≲	46	46 ≲	46	44 ≲	46	46 ≲	46	46 ≲	46	≲	—
Etterzhausen	29		03	49 ≲ ≲	49	49 ≲	49	49 ≲	49	49 ≲	49	49 ≲	49	47 ≲	49	49 ≲	49	49 ≲	49	≲	—
Regensburg-Prüfening	33		09	53 ≲ ≲	53	53 ≲	53	53 ≲	53	53 ≲	53	53 ≲	53	52 ≲	53	53 ≲	53	53 ≲	53	≲	—
Regensburg Hbf an	38		13	58 11 44	58	58 44	58	59 44	58	57 44	58	58 44	58	56 44	58	58 50	58	58 45	58	05	—
Regensburg Hbf ab	40		16	01 — —	01	01 —	01	01 —	01	59 —	01	01 —	01	58 —	01	01 —	02	01 —	01	—	09
Regensburg-Burgweinting	44		20	05 — —	05	05 —	05	05 —	05	03 —	05	05 —	05	02 —	05	05 —	06	05 —	05	—	13
Obertraubling	47		23	07 — —	07	07 —	07	07 —	07	06 —	07	07 —	07	05 —	08	07 —	09	07 —	07	—	15
Sünching	56		31	16 — —	16	16 —	16	16 —	16	15 —	16	16 —	16	14 —	16	16 —	17	16 —	16	—	25

L = auf KBS 930 weiter bis Landshut Pa = bis Passau 1 = verkehrt von 03.04. bis 18.10.2015

M = auf KBS 930 weiter bis München Pl = bis Plattling NJ = in der Nacht auf Neujahr 1 Std. später

Linie 880 Sünching - Obertraubling - Regensburg Hbf - Prüfening - Beratzhausen - Parsberg - Seubersdorf - Neumarkt i. d. OPf.

Samstag	5	6	7	8	9	10	11	12	13	14	15	16	17	18	19	20	21	22	23	0	1
VERKEHRSHINWEIS	N		N		N		N		N		N		N U		N N1		N		N	NJ	
Sünching	— 41	34	— 37	37	— 33	37	— 33	37	— 37	37	— 37	37	— 37 —	37	— — 37	37	— 37	36	— 37	—	
Obertraubling	— 53	43	— 45	45	— 48	45	— 44	45	— 45	45	— 45	45	— 45 —	45	— — 45	45	— 45	45	— 46	—	
Regensburg-Burgweinting	— 56	46	— 48	48	— 51	48	— 47	48	— 48	48	— 48	48	— 48 —	48	— — 48	48	— 48	47	— 49	—	
Regensburg Hbf an	— 00	52	— 52	52	— 55	52	— 53	53	— 52	52	— 53	53	— 53 —	51	— — 51	53	— 51	53	— 54	—	
Regensburg Hbf ab	30 02	56	19 56	56	19 57	56	19 57	56	19 56	56	19 56	56	19 — 56	56	19 46 56	56	19 56	—	23 —	22	
Regensburg-Prüfening	35 05	01	≲ 00	00	≲ 01	00	≲ 01	00	≲ 00	00	≲ 00	00	≲ — 00	00	≲ ≲ 00	00	≲ 00	—	27 —	25	
Etterzhausen	≲ 10	05	≲ 04	04	≲ 05	04	≲ 05	04	≲ 04	04	≲ 04	04	≲ — 04	04	≲ ≲ 04	04	≲ 04	—	32 —	30	
Undorf	≲ 13	09	≲ 08	08	≲ 10	08	≲ 09	08	≲ 08	08	≲ 08	08	≲ — 08	08	≲ ≲ 08	08	≲ 08	—	36 —	34	
Deuerling	≲ 16	12	≲ 12	12	≲ 13	12	≲ 13	12	≲ 12	12	≲ 12	12	≲ — 12	12	≲ ≲ 12	12	≲ 12	—	39 —	37	
Laaber	≲ 20	16	≲ 15	15	≲ 17	15	≲ 16	15	≲ 15	15	≲ 15	15	≲ — 15	15	≲ ≲ 15	15	≲ 15	—	43 —	41	
Beratzhausen	50 25	21	36 21	21	36 22	21	36 22	21	36 21	21	36 21	21	36 — 21	21	36 05 21	21	36 21	—	49 —	46	
Mausheim	≲ 28	25	≲ 24	24	≲ 25	24	≲ 25	24	≲ 24	24	≲ 24	24	≲ — 25	24	≲ ≲ 24	24	≲ 24	—	53 —	50	
Parsberg	57 33	29	43 29	29	43 30	29	43 29	29	43 29	29	43 29	29	43 — 29	29	43 13 29	29	43 29	—	58 —	55	
Seubersdorf	03 38	35	≲ 34	34	≲ 35	34	≲ 35	34	≲ 34	34	≲ 34	34	≲ — 34	34	≲ ≲ 34	34	≲ 34	—	04 —	00	
Batzhausen	07 41	38	≲ 37	37	≲ 38	37	≲ 38	37	≲ 37	37	≲ 37	37	≲ — 37	37	≲ ≲ 37	37	≲ 37	—	08 —	03	
Deining	≲ 45	42	≲ 42	42	≲ 43	42	≲ 42	42	≲ 42	42	≲ 42	42	≲ — 43	42	≲ ≲ 42	42	≲ 42	—	13 —	08	
Neumarkt i. d. OPf.	17 52	50	59 52	50	59 52	50	59 53	50	59 51	50	59 52	50	59 — 52	50	00 31 50	50	59 50	—	19 —	15	

N = bis Nürnberg 1 = verkehrt von 03.04. bis 18.10.2015 NJ = in der Nacht auf Neujahr 1 Std. später U = auf KBS 993 weiter bis Ulm

Linie 993/930 Neustadt (Do.) - Saal (Do.) / Kelheim - Bad Abbach - Sinzing - Regensburg Hbf - Obertraubling - Eggmühl

Samstag																				
VERKEHRSHINWEIS		M	L	M	Ne		M	Ne	P		M	Ne		M	Ne		M	Ne		M	Ne
Neustadt a. d. Donau		—	—	—	06.27	—	—	08.27	09.22	—	—	10.27	11.21	—	12.27	13.21	—	14.27	15.21	—	16.27
Abensberg		—	—	—	06.32	—	—	08.32	09.26	—	—	10.32	11.26	—	12.32	13.26	—	14.32	15.26	—	16.32
Saal a. d. Donau	an	—	—	—	06.41	—	—	08.41	09.35	—	—	10.41	11.35	—	12.41	13.35	—	14.41	15.35	—	16.41
VLK1 Kelh. Wöhrdplatz	*ab*				*06.17*			*08.21*				*10.18*			*12.18*			*14.18*			*16.18*
VLK1 Kelheim Starenstr.	*ab*				*06.23*			*08.26*				*10.24*			*12.24*			*14.24*			*16.24*
VLK1 Saal a. d. Do. Bhf	*an*				*06.36*			*08.36*				*10.37*			*12.37*			*14.37*			*16.37*
Saal a. d. Donau	ab	—	—	—	06.44	07.42	—	08.42	09.36	—	—	10.42	11.36	—	12.42	13.36	—	14.42	15.36	—	16.42
Bad Abbach		—	—	—	06.48	07.46	—	08.47	≲	—	—	10.46	≲	—	12.46	≲	—	14.46	≲	—	16.46
Poikam		—	—	—	06.51	07.48	—	08.49	≲	—	—	10.49	≲	—	12.49	≲	—	14.49	≲	—	16.49
Gundelshausen		—	—	—	06.53	07.51	—	08.52	≲	—	—	10.51	≲	—	12.51	≲	—	14.51	≲	—	16.51
Sinzing		—	—	—	06.58	07.56	—	09.01	09.46	—	—	11.01	11.46	—	13.01	13.46	—	15.01	15.46	—	17.01
Regensburg-Prüfening		—	—	—	07.02	08.00	—	09.05	09.49	—	—	11.05	11.49	—	13.05	13.49	—	15.05	15.49	—	17.05
Regensburg Hbf	an	—	—	—	07.08	08.07	—	09.10	09.53	—	—	11.10	11.55	—	13.10	13.55	—	15.10	15.55	—	17.10
Regensburg Hbf	ab	04.42	05.12	06.46	07.20	08.15	08.44	09.13	—	10.14	10.44	11.14	12.14	12.44	13.14	14.14	14.44	15.14	16.14	16.44	17.14
Regensburg-Burgweinting		≲	05.16	≲	07.25	08.19	≲	09.18	—	10.18	≲	11.18	12.18	≲	13.18	14.18	≲	15.18	16.18	≲	17.18
Obertraubling		≲	05.19	≲	07.28	08.22	≲	09.20	—	10.21	≲	11.21	12.21	≲	13.21	14.21	≲	15.21	16.21	≲	17.21
Köfering		≲	05.23	≲	07.31	08.25	≲	09.24	—	10.24	≲	11.24	12.24	≲	13.24	14.24	≲	15.24	16.24	≲	17.24
Hagelstadt		≲	05.26	≲	07.35	08.29	≲	09.27	—	10.28	≲	11.28	12.28	≲	13.28	14.28	≲	15.28	16.28	≲	17.28
Eggmühl		04.57	05.32	07.00	07.41	08.34	09.00	09.33	—	10.33	10.59	11.33	12.33	13.00	13.33	14.33	15.00	15.33	16.33	17.00	17.33

L = bis Landshut M = bis München Ne = bis Neufahrn (Ndb.) P = bis Plattling, von 04.04. bis 11.10.2015 bis Passau

Linie 993/930 Neustadt (Do.) - Saal (Do.) / Kelheim - Bad Abbach - Sinzing - Regensburg Hbf - Obertraubling - Eggmühl

Samstag													
VERKEHRSHINWEIS			M	Ne		L			M		M	NJ	
Neustadt a. d. Donau		17.21	—	18.27	19.21	—	20.27	21.21	—	22.27	—	00.01	
Abensberg		17.26	—	18.32	19.26	—	20.33	21.26	—	22.32	—	00.09	
Saal a. d. Donau	an	17.35	—	18.41	19.35	—	20.42	21.35	—	22.42	—	00.18	
										4			
VLK1 Kelh. Wöhrdplatz	*ab*									*22.20*			
VLK1 Kelheim Starenstr.	*ab*									*22.25*			
VLK1 Saal a. d. Do. Bhf	*an*									*22.40*			
Saal a. d. Donau	ab	17.36	—	18.42	19.36	—	20.43	21.36	—	22.48	—	—	
Bad Abbach		≲	—	18.46	≲	—	20.47	≲	—	22.52	—	—	
Poikam		≲	—	18.49	≲	—	20.49	≲	—	22.55	—	—	
Gundelshausen		≲	—	18.51	≲	—	20.51	≲	—	22.57	—	—	
Sinzing		17.46	—	19.01	19.46	—	21.02	21.46	—	23.02	—	—	
Regensburg-Prüfening		17.49	—	19.05	19.49	—	21.05	21.49	—	23.06	—	—	
Regensburg Hbf	an	17.54	—	19.10	19.54	—	21.11	21.56	—	23.12	—	—	
Regensburg Hbf	ab	18.17	18.44	19.14	—	20.50	—	—	22.45	—	23.49	—	
Regensburg-Burgweinting		18.21	≲	19.18	—	≲	—	—	≲	—	23.53	—	
Obertraubling		18.23	≲	19.21	—	20.56	—	—	22.52	—	23.56	—	
Köfering		18.27	≲	19.24	—	21.00	—	—	22.57	—	00.00	—	
Hagelstadt		18.30	≲	19.28	—	21.04	—	—	23.01	—	00.03	—	
Eggmühl		18.36	19.00	19.33	—	21.10	—	—	23.07	—	00.09	—	

L = bis Landshut M = bis München Ne = bis Neufahrn (Ndb.) NJ = in der Nacht auf Neujahr 1,5 Std. später 4 = verkehrt nicht am 24. und 31.12.2014

Linie 930/993 Eggmühl - Obertraubling - Regensburg Hbf - Sinzing - Bad Abbach - Saal (Do.) / Kelheim - Neustadt (Do.)

Samstag																				
VERKEHRSHINWEIS		U		N	U	U	N	U	U	N	U	U	N	U	U	N	U	U	N		U
Eggmühl		—	06.40	07.00	—	08.22	09.00	09.22	10.22	11.00	11.22	12.22	13.00	13.22	14.22	15.00	15.22	16.22	17.00	17.23	—
Hagelstadt		—	06.46	≀	—	08.27	≀	09.27	10.27	≀	11.27	12.27	≀	13.27	14.27	≀	15.27	16.27	≀	17.27	—
Köfering		—	06.49	≀	—	08.31	≀	09.31	10.31	≀	11.31	12.31	≀	13.31	14.31	≀	15.31	16.31	≀	17.31	—
Obertraubling		—	06.53	≀	—	08.34	≀	09.35	10.34	≀	11.35	12.34	≀	13.35	14.34	≀	15.35	16.34	≀	17.35	17.45
Regensburg-Burgweinting		—	06.56	≀	—	08.37	≀	09.38	10.37	≀	11.38	12.37	≀	13.38	14.37	≀	15.38	16.37	≀	17.38	17.48
Regensburg Hbf	an	—	07.02	07.17	—	08.41	09.14	09.44	10.41	11.14	11.43	12.41	13.14	13.41	14.41	15.14	15.42	16.41	17.15	17.43	17.53
Regensburg Hbf	ab	05.57	—	—	07.59	08.45	—	10.00	10.45	—	12.00	12.45	—	13.58	14.45	—	16.00	16.45	—	—	18.00
Regensburg-Prüfening		06.01	—	—	08.04	08.50	—	10.04	10.49	—	12.05	12.49	—	14.04	14.49	—	16.04	16.50	—	—	18.04
Sinzing		06.06	—	—	08.07	08.53	—	10.08	10.53	—	12.08	12.53	—	14.07	14.53	—	16.07	16.53	—	—	18.07
Gundelshausen		≀	—	—	≀	08.58	—	≀	10.58	—	≀	12.58	—	≀	14.58	—	≀	16.58	—	—	≀
Poikam		≀	—	—	≀	09.01	—	≀	11.00	—	≀	13.00	—	≀	15.00	—	≀	17.00	—	—	≀
Bad Abbach		≀	—	—	≀	09.03	—	≀	11.03	—	≀	13.03	—	≀	15.03	—	≀	17.03	—	—	≀
Saal a. d. Donau	an	06.18	—	—	08.18	09.07	—	10.18	11.07	—	12.19	13.07	—	14.18	15.07	—	16.18	17.07	—	—	18.18
VLK1 Saal a. d. Do. Bhf	*ab*					*09.14*			*11.14*			*13.19*			*15.14*			*17.19*			
VLK1 Kelheim Starenstr.	*an*					*09.25*			*11.25*			*13.30*			*15.25*			*17.30*			
VLK1 Kelh. Wöhrdplatz	*an*					*09.32*			*11.32*			*13.36*			*15.32*			*17.37*			
Saal a. d. Donau	ab	06.19	—	—	08.19	09.08	—	10.19	11.08	—	12.20	13.08	—	14.19	15.08	—	16.19	17.08	—	—	18.19
Abensberg		06.33	—	—	08.33	09.27	—	10.33	11.27	—	12.33	13.27	—	14.33	15.27	—	16.33	17.27	—	—	18.33
Neustadt a. d. Donau		06.38	—	—	08.38	09.32	—	10.38	11.32	—	12.38	13.32	—	14.38	15.32	—	16.38	17.32	—	—	18.38

N = auf KBS 880 weiter bis Nürnberg U = bis Ulm

Linie 930/993 Eggmühl - Obertraubling - Regensburg Hbf - Sinzing - Bad Abbach - Saal (Do.) / Kelheim - Neustadt (Do.)

Samstag											
VERKEHRSHINWEIS		G	N		U	N	D				NJ
Eggmühl		18.22	19.00	19.24	20.22	20.59	—	23.00	00.00	—	01.16
Hagelstadt		18.27	≲	19.29	20.27	≲	—	23.06	≲	—	≲
Köfering		18.31	≲	19.32	20.31	≲	—	23.09	≲	—	≲
Obertraubling		18.34	≲	19.36	20.34	≲	—	23.13	00.11	—	≲
Regensburg-Burgweinting		18.37	≲	19.40	20.37	≲	—	23.16	≲	—	≲
Regensburg Hbf	an	18.42	19.16	19.43	20.41	21.14	—	23.19	00.18	—	01.33
Regensburg Hbf	ab	18.45	—	19.46	20.45	—	22.22	—	—	00.25	—
Regensburg-Prüfening		18.49	—	19.57	20.49	—	22.26	—	—	00.29	—
Sinzing		18.52	—	20.00	20.53	—	22.30	—	—	00.32	—
Gundelshausen		18.57	—	20.06	20.58	—	22.36	—	—	00.37	—
Poikam		19.00	—	20.08	21.00	—	22.38	—	—	00.39	—
Bad Abbach		19.02	—	20.11	21.03	—	22.41	—	—	00.42	—
Saal a. d. Donau	an	19.07	—	20.14	21.07	—	22.45	—	—	00.47	—
							4				
VLK1 Saal a. d. Do. Bhf	*ab*						*22.50*				
VLK1 Kelheim Starenstr.	*an*						*23.05*				
VLK1 Kelh. Wöhrdplatz	*an*						*23.10*				
Saal a. d. Donau	ab	19.08	—	20.15	21.12	—	22.46	—	—	00.48	—
Abensberg		19.27	—	20.34	21.27	—	22.56	—	—	01.00	—
Neustadt a. d. Donau		19.32	—	20.40	21.32	—	23.02	—	—	01.07	—

D = bis Donauwörth N = auf KBS 880 weiter bis Nürnberg U = bis Ulm

G = bis Günzburg NJ = in der Nacht auf Neujahr um 02:58 Uhr ab Eggmühl; 4 = verkehrt nicht am 24. und 31.12.2014

Busverkehr VLK Kelheim-Saal/Do.

Samstag	Fahrplanauskünfte erteilen die beteiligten Unternehmen und das RVV-Kundenzentrum!

Folgende Linien sind in die Tarifkooperation mit dem Landkreis Kelheim (für ein- und ausbrechende Verkehre, bei Umstieg auf die Schiene bzw. von der Schiene) einbezogen:

VLK 1 (RBO 6022) Dietfurt - Riedenburg - Kelheim - Saal/Donau
im Abschnitt Kelheim, Gronsdorf Riedenburger Str. - Saal/Donau alle Haltestellen

VLK 2 (RBO 6036) Hemau - Painten - Ihrlerstein - Kelheim - Saal/Donau
im Abschnitt Kelheim, Krankenhaus - Saal/Donau alle Haltestellen

VLK 3 (RBO 6035) Oberndorf - Bad Abbach - Kelheim
im Abschnitt Kelheim, Wöhrdplatz / Zentrum - Saal/Donau alle Haltestellen

VLK 6 (RBO 6009) Kelheim - Saal/Donau - Abensberg
im Abschnitt Kelheim, Krankenhaus - Saal/Donau alle Haltestellen

VLK 8 (RBO 6016) Freizeitbus: Regensburg - Riedenburg
im Abschnitt Kelheim, Riedenburger Str. / Abzw. Gronsdorfer Hang - Saal/Donau alle Haltestellen

VLK 45 (RBO 6045) Kelheim - Saal/Donau - Rohr
im Abschnitt Kelheim, Berufsschule (Donaupark) - Maximilianbrücke - Saal/Donau alle Haltestellen

VLK 49 (RBO 6049) Herrngiersdorf - Saal/Donau - Kelheim
im Abschnitt Kelheim, Wöhrdplatz / Zentrum - Berufsschule - Saal/Donau alle Haltestellen

RVV

Ihr RVV-Busfahrer Kurt. Der kriegt immer die Kurve!

Entdecken Sie die Region – mit dem RVV!

Mit über 100 Bus- und sechs Bahnlinien bieten wir Ihnen ein dichtes Netz an Nahverkehrsverbindungen.
Sie kommen mit nur **einem Ticket, einem Fahrplan** und **einem Tarif** bequem durch den gesamten Verbundraum des RVV.

Wir wünschen eine gute Fahrt!

RVV-Kundenzentrum:
Hemauerstraße 1,
93047 Regensburg
Tel. 0941/601-2888,
Fax 0941/601-2875
Internet: www.rvv.de

So fahr ich gut.
Regensburger Verkehrsverbund

Linie 1 Prüfening - Lilienthalstraße - HBF/Albertstraße - Weichs - Pommernstraße

Sonn-/Feiertag	6-7	8		9-18		19		20-23		0
Prüfening	06	06	36	06	36	09	39	09	39	
Rennweg	06	06	36	06	36	09	39	09	39	
Rennplatz	07	07	37	07	37	10	40	10	40	
Lilienthalstraße	09	09	39	09	39	12	42	12	42	
Margaretenau/KH Barm. Brüder	11	11	41	11	41	13	43	13	43	
Lessingstraße	12	12	42	12	42	14	44	14	44	
Goethestraße	13	13	43	13	43	15	45	15	45	
Taxisstraße	14	14	44	14	44	16	46	16	46	
Arnulfsplatz	17	17	47	17	47	18	48	18	48	
Fischmarkt	19	19	49	19	49	20	50	20	50	
Thundorferstraße	21	21	51	21	51	22	52	22	52	
Dachauplatz	23	23	53	23	53	24	54	24	54	
HBF/Albertstraße an	27	27	57	27	57	27	57	27	57	
HBF/Albertstraße ab	30	30	00	30	00	30	00	30	00	
Stobäusplatz	32	32	02	32	02	32	02	32	02	
Weißenburgstraße	34	34	04	34	04	33	03	33	03	
Weichs-DEZ	36	36	06	36	06	35	05	35	05	
Donaustaufer Straße	37	37	07	37	07	36	06	36	06	
Nordgaustraße	38	38	08	38	08	37	07	37	07	
Sudetendeutsche Straße	39	39	09	39	09	38	08	38	08	
Sandgasse	40	40	10	40	10	39	09	39	09	
Memeler Straße	41	41	11	41	11	40	10	40	10	
Dolomitenstraße	43	43	13	43	13	42	12	42	12	
Argonnenstraße	44	44	14	44	14	43	13	43	13	
Pommernstraße	46	46	16	46	16	45	15	45	15	

Linie 1

Pommernstraße - Weichs - HBF/Albertstraße - Lilienthalstraße - Prüfening

Sonn-/Feiertag	6-7	8		9		10		11		12		13-17		18		19		20-22		23	0
Pommernstraße	11	11	56	26	56	26	56	26	55	25	55	25	55	25	56	26	56	26	56	26	–
Berliner Straße	11	11	56	26	56	26	56	26	55	25	55	25	55	25	56	26	56	26	56	26	–
Ostpreußenstraße	13	13	58	28	58	28	58	28	57	27	57	27	57	27	58	28	58	28	58	28	–
Memeler Straße	15	15	00	30	00	30	00	30	00	30	00	30	00	30	00	30	00	30	00	30	–
Sandgasse	16	16	01	31	01	31	01	31	01	31	01	31	01	31	01	31	01	31	01	31	–
Sudetendeutsche Straße	17	17	02	32	02	32	02	32	02	32	02	32	02	32	02	32	02	32	02	32	–
Nordgaustraße	19	19	04	34	04	34	04	34	04	34	04	34	04	34	04	34	04	34	04	34	–
Donaustaufer Straße	20	20	05	35	05	35	05	35	05	35	05	35	05	35	05	35	05	35	05	35	–
Weichs-DEZ	21	21	06	36	06	36	06	36	06	36	06	36	06	36	06	36	06	36	06	36	–
Weißenburgstraße	23	23	08	38	08	38	08	38	08	38	08	38	08	38	08	38	08	38	08	38	–
Stobäusplatz	24	24	09	39	09	39	09	39	09	39	09	39	09	39	09	39	09	39	09	39	–
HBF/Albertstraße an	27	27	12	42	12	42	12	42	12	42	12	42	12	42	12	42	12	42	12	42	–
HBF/Albertstraße ab	30	30	15	45	15	45	15	45	15	45	15	45	15	45	15	45	15	45	15	45	00
Dachauplatz	32	32	17	47	17	47	17	47	17	47	17	47	17	47	17	47	17	47	17	47	02
Thundorferstraße	34	34	19	49	19	49	19	49	19	49	19	49	19	49	19	49	19	49	19	49	04
Fischmarkt	35	35	20	50	20	50	20	50	20	50	20	50	20	50	20	50	20	50	20	50	05
Arnulfsplatz	38	38	23	53	23	53	23	53	23	53	23	53	23	53	23	53	23	53	23	53	08
Taxisstraße	40	40	25	55	25	55	25	55	25	55	25	55	25	55	25	55	25	55	25	55	10
Goethestraße	41	41	26	56	26	56	26	56	26	56	26	56	26	56	26	56	26	56	26	56	11
Lessingstraße	42	42	27	57	27	57	27	57	27	57	27	57	27	57	27	57	27	57	27	57	12
Margaretenau/KH Barm. Brüder	43	43	28	58	28	58	28	58	28	58	28	58	28	58	28	58	28	58	28	58	13
Michael-Burgau-Straße	44	44	29	59	29	59	29	59	29	59	29	59	29	59	29	59	29	59	29	59	14
Lilienthalstraße	45	45	30	00	30	00	30	00	30	00	30	00	30	00	30	00	30	00	30	00	15
Rennplatz	46	46	31	01	31	01	31	01	31	01	31	01	31	01	31	01	31	01	31	01	16
Killermannstraße	47	47	32	02	32	02	32	02	32	02	32	02	32	02	32	02	32	02	32	02	17
Deiningerstraße	48	48	33	03	33	03	33	03	33	03	33	03	33	03	33	03	33	03	33	03	18
Annahofstraße	49	49	34	04	34	04	34	04	35	05	35	05	35	05	34	04	34	04	34	04	19
Prüfening	53	53	38	08	38	08	38	08	39	09	39	09	39	09	38	08	38	08	38	08	23

Linie 2

2A (Graß -) Karl-Stieler-Str. - HBF/Albertstr. - Schwabenstr. und zurück

Sonn-/Feiertag	6	7	8		9-18		19		20-23		0
Graß	–	05	05	–	05	–	06	–	06	–	
Brunnstraße	–	05	05	–	05	–	06	–	06	–	
Graßer Weg	–	07	07	–	07	–	08	–	08	–	
Karl-Stieler-Straße	08	08	08	38	08	38	09	39	09	39	
Graßer Weg	09	09	09	39	09	39	10	40	10	40	
Geibelplatz	09	09	09	39	09	39	10	40	10	40	
Wolfgangschule Süd	10	10	10	40	10	40	11	41	11	41	
Theodor-Storm-Straße	11	11	11	41	11	41	12	42	12	42	
Augsburger Straße	12	12	12	42	12	42	13	43	13	43	
Theresienkirche	14	14	14	44	14	44	14	44	14	44	
Justizgebäude	16	16	16	46	16	46	16	46	16	46	
Bismarckplatz	17	17	17	47	17	47	17	47	17	47	
Arnulfsplatz	19	19	19	49	19	49	19	49	19	49	
Fischmarkt	21	21	21	51	21	51	21	51	21	51	
Thundorferstraße	22	22	22	52	22	52	22	52	22	52	
Dachauplatz	25	25	25	55	25	55	25	55	25	55	
HBF/Albertstraße an	27	27	27	57	27	57	27	57	27	57	
HBF/Albertstraße ab	30	30	30	00	30	00	30	00	30	00	
Stobäusplatz	32	32	32	02	32	02	32	02	32	02	
Herm.-Geib-Straße	34	34	34	04	34	04	33	03	33	03	
Krankenhaus St. Josef	36	36	36	06	36	06	35	05	35	05	
Zeißstraße	37	37	37	07	37	07	36	06	36	06	
Bajuwarenstraße	38	38	38	08	38	08	37	07	37	07	
Benzstraße	39	39	39	09	39	09	38	08	38	08	
Schöneberger Straße	40	40	40	10	40	10	39	09	39	09	
Schwabenstraße	42	42	42	12	42	12	41	11	41	11	

Sonn-/Feiertag	6	7	8	9-18		19		20-23		0
Schwabenstraße	46	46	31	01	31	01	31	01	31	
Benzstraße	48	48	33	03	33	02	32	02	32	
Bajuwarenstraße	49	49	34	04	34	04	34	04	34	
Zeißstraße	50	50	35	05	35	05	35	05	35	
Krankenhaus St. Josef	51	51	36	06	36	06	36	06	36	
Herm.-Geib-Straße	53	53	38	08	38	08	38	08	38	
Stobäusplatz	54	54	39	09	39	09	39	09	39	
HBF/Albertstraße an	57	57	42	12	42	12	42	12	42	
HBF/Albertstraße ab	00	00	45	15	45	15	45	15	45	
Dachauplatz	02	02	47	17	47	17	47	17	47	
Thundorferstraße	04	04	49	19	49	19	49	19	49	
Fischmarkt	05	05	50	20	50	20	50	20	50	
Arnulfsplatz	08	08	53	23	53	23	53	23	53	
Bismarckplatz	09	09	54	24	54	24	54	24	54	
Justizgebäude	10	10	55	25	55	25	55	25	55	
Gutenbergstraße	11	11	56	26	56	27	57	27	57	
Wolfgangskirche	13	13	58	28	58	28	58	28	58	
Nibelungenstraße	14	14	59	29	59	29	59	29	59	
Theodor-Storm-Straße	15	15	00	30	00	30	00	30	00	
Wolfgangschule Süd	16	16	01	31	01	31	01	31	01	
Geibelplatz	17	17	02	32	02	32	02	32	02	
Graßer Weg	18	18	03	33	03	33	03	33	03	
Karl-Stieler-Straße	19	19	04	34	04	34	04	34	04	
Brunnstraße	22	22	07	–	07	–	07	–	07	
Graß	24	24	09	–	09	–	08	–	08	

Linie 3

(Graß -) Humboldtstraße - HBF/Albertstraße - Weichs - Reinhausen - Wutzlhofen/Sallerner Berg und zurück

Sonn-/Feiertag	6	7-8		9		10-17		18		19		20-22		23	0
Graß	40	–	40	–	– 55	–	55	–	55	–	55	–	55	–	
Leoprechting	41	–	41	–	– 56	–	56	–	56	–	56	–	56	–	
Oberisling	43	–	43	–	– 58	–	58	–	58	–	58	–	58	–	
Johann-Hösl-Straße	46	–	46	–	– 01	–	01	–	01	–	01	–	01	–	
Humboldtstraße	47	–	47	–	– 02	–	02	–	02	–	02	–	02	–	
Humboldtstraße Bürgerhaus	48	–	48	–	33	03	33	03	33	03	33	03	33	03	33
Brahmsstraße	51	–	51	–	36	06	36	06	36	06	36	06	36	06	36
Alfons-Auer-Straße	52	–	52	–	37	07	37	07	37	07	37	07	37	07	37
Antoniuskirche	53	–	53	–	38	08	38	08	38	08	38	08	38	08	38
Unterer kath. Friedhof	54	–	54	–	39	09	39	09	39	09	39	09	39	09	39
HBF/Albertstraße an	57	–	57	–	42	12	42	12	42	12	42	12	42	12	42
HBF/Albertstraße ab	00	30	00	30	45	15	45	15	45	15	45	15	45	15	45
Dachauplatz	03	33	03	33	48	18	48	18	48	18	48	18	48	18	48
Wöhrdstraße	06	36	06	36	51	21	51	21	51	20	50	20	50	20	50
Weichs-DEZ	08	38	08	38	53	23	53	23	53	22	52	22	52	22	52
Nordgaustraße	11	41	11	41	56	26	56	26	56	25	55	25	55	25	55
Reinhausen Kirche	12	42	12	42	57	27	57	27	57	26	56	26	56	26	56
Schule St. Nikola	14	44	14	44	59	29	59	29	59	28	58	28	58	28	58
Sallern Schwabenbauer	15	45	15	45	00	30	00	30	00	29	59	29	59	29	59
Sallern Schule (in Amberger Str.)	16	)	16	)	01	)	01	)	01	)	00	)	00	)	00
Sallern Schule (in Spessartstr.)	)	46	)	46	)	31	)	31	)	30	)	30	)	30	)
Spessartstraße	)	47	)	47	)	32	)	32	)	31	)	31	)	31	)
Siebenbürgener Straße	)	48	)	48	)	33	)	33	)	32	)	32	)	32	)
Im Reichen Winkel	)	49	)	49	)	34	)	34	)	33	)	33	)	33	)
Sallerner Berg	)	50	)	50	)	35	)	35	)	34	)	34	)	34	)
Gallingkofen	17	–	17	–	02	–	02	–	02	–	01	–	01	–	01
Schlesierstraße	20	–	20	–	05	–	05	–	05	–	04	–	04	–	04
Wutzlhofen	23	–	23	–	08	–	08	–	08	–	07	–	07	–	07

Sonn-/Feiertag	6-8			9		10-23		0
Wutzlhofen	06	–	06	–		06	–	
Schlesierstraße	08	–	08	–		08	–	
Gallingkofen	10	–	10	–		10	–	
Sallerner Berg	)	38	)	38		)	38	
Im Reichen Winkel	)	39	)	39		)	39	
Siebenbürgener Straße	)	40	)	40		)	40	
Spessartstraße	)	41	)	41		)	41	
Sallern Schule (in Spessartstr.)	)	42	)	42		)	42	
Sallern Schule (in Amberger Str.)	12	)	12	)		12	)	
Schule St. Nikola	14	44	14	44		14	44	
Reinhausen Kirche	16	46	16	46		16	46	
Nordgaustraße	18	48	18	48		18	48	
Weichs-DEZ	20	50	20	50		20	50	
Wöhrdstraße	21	51	21	51		21	51	
Dachauplatz	24	54	24	54		24	54	
HBF/Albertstraße an	27	57	27	57		27	57	
HBF/Albertstraße ab	30	–	30	00		30	00	
Unterer kath. Friedhof	32	–	32	02		32	02	
Antoniuskirche	33	–	33	03		33	03	
Alfons-Auer-Straße	34	–	34	04		34	04	
Brahmsstraße	35	–	35	05		35	05	
Humboldtstraße	37	–	37	07		37	07	
Humboldtstraße Bürgerhaus	38	–	38	08		38	08	
Johann-Hösl-Straße	39	–	39	–		39	–	
Oberisling	42	–	42	–		42	–	
Leoprechting	44	–	44	–		44	–	
Graß	47	–	47	–		47	–	

Linie 4 Arnulfsplatz - Weichs - Danziger Freiheit und zurück

Sonn-/Feiertag	6-9	10-23		0	
Arnulfsplatz	36	06	36	06	
Fischmarkt	38	08	38	08	
Thundorferstraße	39	09	39	09	
Eiserne Brücke	40	10	40	10	
Wöhrdstraße	41	11	41	11	
Weichs-DEZ	43	13	43	13	
Donaustaufer Straße	44	14	44	14	
Nordgaustraße	45	15	45	15	
H.-Herrmann-Schule	46	16	46	16	
Lechstraße	47	17	47	17	
Loisachstraße	49	19	49	19	
Harthof	51	21	51	21	
Danziger Freiheit	53	23	53	23	

Sonn-/Feiertag	7-9	10		11-23		0	
Danziger Freiheit	17	17	47	17	47		
Harthof	18	18	48	18	48		
Loisachstraße	20	20	50	20	50		
Lechstraße	21	21	51	21	51		
H.-Herrmann-Schule	22	22	52	22	52		
Nordgaustraße	24	24	54	24	54		
Donaustaufer Straße	25	25	55	25	55		
Weichs-DEZ	26	26	56	26	56		
Wöhrdstraße	27	27	57	27	57		
Eiserne Brücke	28	28	58	28	58		
Thundorferstraße	30	30	00	30	00		
Fischmarkt	31	31	01	31	01		
Arnulfsplatz	34	34	04	34	04		

RVV

Ihr RVV-Busfahrer Kurt. Der kriegt immer die Kurve!

Schön, wenn man was geschenkt bekommt

Der RVV schenkt seinen Jahres-Abo-Kunden zwei Monate Fahrtkosten im Jahr. Eine feine Sache. Bei Vorauszahlung wird es sogar noch günstiger. Da sieht man mal wieder:
Treue lohnt sich – jedenfalls beim RVV.

- 12 Monate fahren, nur 10 bezahlen
- 12 Monats-Karten statt einer einzigen – für optimale Sicherheit
- großzügige Mitnahmeregelungen
- zusätzlicher Preisnachlass für Jahresvorauszahler

RVV-Kundenzentrum: Hemauerstraße 1, 93047 Regensburg, Tel. 0941/601-2888, Fax 0941/601-2875, Internet: www.rvv.de

So fahr ich gut.
Regensburger Verkehrsverbund

Linie 5 Wörth a. d. Donau - Sulzbach - Donaustauf - Rgbg. Schwabelweis - Gewerbepark - HBF/Albertstraße

Sonn- und Feiertag	6	7	8	9	10	11	12	13	14	15	16	17	18	19	20	21	22	23
Wörth Reitfeld	–	–	35	–	35	–	35	–	35	–	35	–	35	–	35	–		–
- Siedlung	–	–	36	–	36	–	36	–	36	–	36	–	36	–	36	–		–
- Petersplatz	–	–	37	–	37	–	37	–	37	–	37	–	37	–	37	–		–
- Marktplatz	–	–	40	–	40	–	40	–	40	–	40	–	40	–	40	–		–
- Polizei	–	–	41	–	41	–	41	–	41	–	41	–	41	–	41	–		–
- Regensburger Str.	–	–	43	–	43	–	43	–	43	–	43	–	43	–	43	–		–
Wiesent Ost	–	–	44	–	44	–	44	–	44	–	44	–	44	–	44	–		–
- Schloßplatz	–	–	44	–	44	–	44	–	44	–	44	–	44	–	44	–		–
Kruckenberg Gh. Schindler	–	–	48	–	48	–	48	–	48	–	48	–	48	–	48	–		–
Abzw. Frengkofen	–	–	50	–	50	–	50	–	50	–	50	–	50	–	50	–		–
Bach Gasthof zur Post	–	–	52	–	52	–	52	–	52	–	52	–	52	–	52	–		–
Abzw. Demling	–	–	55	–	55	–	55	–	55	–	55	–	55	–	55	–		–
Sulzbach Ost	–	–	56	–	56	–	56	–	56	–	56	–	56	–	56	–		–
- Dorfplatz	57	57	≤	57	≤	57	≤	57	≤	57	≤	57	≤	57	≤	57		10
- Neue Brücke	≤	≤	57	≤	57	≤	57	≤	57	≤	57	≤	57	≤	57	≤		≤
Donaustauf Walhallastraße	00	00	00	00	00	00	00	00	00	00	00	00	00	00	00	00		13
- Kriegerdenkmal	01	01	01	01	01	01	01	01	01	01	01	01	01	01	01	01		14
- Bayerwaldstraße	02	02	02	02	02	02	02	02	02	02	02	02	02	02	02	02		15
Tegernheim Weinbergstr.	04	04	04	04	04	04	04	04	04	04	04	04	04	04	04	04		17
- Martin-Luther-Kirche	06	06	06	06	06	06	06	06	06	06	06	06	06	06	06	06		19
Rgbg. Schwabelweis Heyden	07	07	07	07	07	07	07	07	07	07	07	07	07	07	07	07		20
- Schwabelweis Aumer	08	08	08	08	08	08	08	08	08	08	08	08	08	08	08	08		21
- Schwabelweis Brücke	10	10	10	10	10	10	10	10	10	10	10	10	10	10	10	10		23
- Kalkwerk	11	11	11	11	11	11	11	11	11	11	11	11	11	11	11	11		24
- Gewerbepark/D.-Arena	12	12	12	12	12	12	12	12	12	12	12	12	12	12	12	12		25
- Weichser Weg	14	14	14	14	14	14	14	14	14	14	14	14	14	14	14	14		27
- Donaustaufer Straße	15	15	15	15	15	15	15	15	15	15	15	15	15	15	15	15		28
- Weichs-DEZ	17	17	17	17	17	17	17	17	17	17	17	17	17	17	17	17		30
- Weißenburgstr.	19	19	19	19	19	19	19	19	19	19	19	19	19	19	19	19		32
- Dachauplatz	23	23	23	23	23	23	23	23	23	23	23	23	23	23	23	23		36
- HBF/Albertstraße	25	25	25	25	25	25	25	25	25	25	25	25	25	25	25	25		38

Linie 5 Rgbg. HBF/Albertstraße - Gewerbepark - Schwabelweis - Donaustauf - Sulzbach - Wörth a. d. Donau (- Falkenstein)

Sonn- und Feiertag	6	7	8	9	10	11	12	13	14	15	16	17	18	19	20	21	22	23	0
Rgbg. HBF/Albertstraße	25	25	40	40	40	40	40	40	40	40	40	40	40	40	40	40	40	40	
- Dachauplatz	27	27	42	42	42	42	42	42	42	42	42	42	42	42	42	42	42	42	
- Weißenburgstr.	31	31	46	46	46	46	46	46	46	46	46	46	46	46	46	46	46	46	
- Weichs-DEZ	33	33	48	48	48	48	48	48	48	48	48	48	48	48	48	48	48	48	
- Donaustaufer Straße	35	35	50	50	50	50	50	50	50	50	50	50	50	50	50	50	50	50	
- Weichser Weg	36	36	51	51	51	51	51	51	51	51	51	51	51	51	51	51	51	51	
- Gewerbepark/D.-Arena	38	38	53	53	53	53	53	53	53	53	53	53	53	53	53	53	53	53	
- Kalkwerk	39	39	54	54	54	54	54	54	54	54	54	54	54	54	54	54	54	54	
- Schwabelweis Kirchstraße	41	41	56	56	56	56	56	56	56	56	56	56	56	56	56	56	56	56	
- Schwabelweis Aumer	42	42	57	57	57	57	57	57	57	57	57	57	57	57	57	57	57	57	
- Schwabelweis Heyden	43	43	58	58	58	58	58	58	58	58	58	58	58	58	58	58	58	58	
Tegernheim M.-Luther-Kirche	44	44	59	59	59	59	59	59	59	59	59	59	59	59	59	59	59	59	
- Gh. Federl	45	45	00	00	00	00	00	00	00	00	00	00	00	00	00	00	00	00	
- Weinbergstraße	46	46	01	01	01	01	01	01	01	01	01	01	01	01	01	01	01	01	
Donaustauf Bayerwaldstraße	48	48	03	03	03	03	03	03	03	03	03	03	03	03	03	03	03	03	
- Kriegerdenkmal	49	49	04	04	04	04	04	04	04	04	04	04	04	04	04	04	04	04	
- Walhallastraße	50	50	05	05	05	05	05	05	05	05	05	05	05	05	05	05	05	05	
Sulzbach Neue Brücke	52	52	07	07	07	07	07	07	07	07	07	07	07	07	07	07	07	07	
- Dorfplatz	54	54	09	≤	09	≤	09	≤	09	≤	09	≤	09	≤	09	≤	09	≤	
Abzw. Demling	—	—	—	09	—	09	—	09	—	09	—	09	—	09	—	09	—	09	
Bach Gasthof zur Post	—	—	—	12	—	12	—	12	—	12	—	12	—	12	—	12	—	12	
- Ost	—	—	—	13	—	13	—	13	—	13	—	13	—	13	—	13	—	13	
Abzw. Frengkofen	—	—	—	14	—	14	—	14	—	14	—	14	—	14	—	14	—	14	
Kruckenberg Gh. Schindler	—	—	—	16	—	16	—	16	—	16	—	16	—	16	—	16	—	16	
Wiesent West	—	—	—	18	—	18	—	18	—	18	—	18	—	18	—	18	—	18	
- Schloßplatz	—	—	—	20	—	20	—	20	—	20	—	20	—	20	—	20	—	20	
Wörth Regensburger Str.	—	—	—	21	—	21	—	21	—	21	—	21	—	21	—	21	—	21	
- Marktplatz	—	—	—	24	—	24	—	24	—	24	—	24	—	24	—	24	—	24	
- Petersplatz	—	—	—	26	—	26	—	26	—	26	—	26	—	26	—	26	—	26	
- Siedlung	—	—	—	27	—	27	—	27	—	27	—	27	—	27	—	27	—	27	
- Reitfeld	—	—	—	28	—	28	—	28	—	28	—	28	—	28	—	28	—	28	

Linie 6 Wernerwerkstraße - Westbad - Arnulfsplatz - HBF/Albertstraße - Universität - Klinikum und zurück

Sonn-/Feiertag	6-8	9		10-22		23		0
Wernerwerkstraße	06	06	36	06	36	06	36	
Westbad	07	07	37	07	37	07	37	
Westheim	08	08	38	08	38	08	38	
Weinweg	09	09	39	09	39	09	39	
Theresienweg	10	10	40	10	40	10	40	
Boessnerstraße	11	11	41	11	41	11	41	
Josef-Adler-Straße	12	12	42	12	42	12	42	
Albertus-Magnus-Gym.	13	13	43	13	43	13	43	
Gumpelzhaimerstraße	14	14	44	14	44	14	44	
Ostdeutsche Galerie	16	16	46	16	46	16	46	
Arnulfsplatz	19	19	49	19	49	19	49	
Fischmarkt	21	21	51	21	51	21	51	
Thundorferstraße	22	22	52	22	52	22	52	
Dachauplatz	25	25	55	25	55	25	55	
HBF/Albertstraße an	27	27	57	27	57	27	57	
HBF/Albertstraße ab	30	30	00	30	00	30	00	
HBF Süd/Arcaden	31	31	01	31	01	31	01	
Haydnstraße	32	32	02	32	02	32	02	
Galgenberg	33	33	03	33	03	33	03	
Otto-Hahn-Straße	34	34	04	34	04	34	04	
Universität	36	36	06	36	06	36	06	
An der Kreuzbreite	37	37	07	37	07	37	07	
Neuprüll	38	38	08	38	08	38	08	
Klinikum West	40	40	10	40	10	40	–	
Klinikum	42	42	12	42	12	42	–	

Sonn-/Feiertag	6-8	9		10-23		0
Klinikum	17	17	47	17	47	
Neuprüll	18	18	48	18	48	
An der Kreuzbreite	19	19	49	19	49	
Universität	20	20	50	20	50	
Otto-Hahn-Straße	22	22	52	22	52	
Galgenberg	23	23	53	23	53	
Haydnstraße	24	24	54	24	54	
HBF Süd/Arcaden	25	25	55	25	55	
HBF/Albertstraße an	27	27	57	27	57	
HBF/Albertstraße ab	30	30	00	30	00	
Dachauplatz	33	33	03	33	03	
Thundorferstraße	35	35	05	35	05	
Fischmarkt	36	36	06	36	06	
Arnulfsplatz	39	39	09	39	09	
Ostdeutsche Galerie	41	41	11	41	11	
Gumpelzhaimerstraße	42	42	12	42	12	
Albertus-Magnus-Gym.	43	43	13	43	13	
Josef-Adler-Straße	44	44	14	44	14	
Boessnerstraße	45	45	15	45	15	
Weinweg	46	46	16	46	16	
Westheim	47	47	17	47	17	
Westbad	49	49	19	49	19	
Wernerwerkstraße	50	50	20	50	20	

Linie 8 (Pentling -) Ziegetsdorf - HBF/Albertstraße - Gewerbepark - Keilberg - Grünthal und zurück

Sonn-/Feiertag	6	7	8	9		10-18		19		20-22		23	0
Pentling	37	37	37	–	52	–	52	–	52	–	52	–	
Hölkeringer Straße	38	38	38	–	53	–	53	–	53	–	53	–	
Pentling Ortsmitte	39	39	39	–	54	–	54	–	54	–	54	–	
Rotsäulenweg	41	41	41	–	56	–	56	–	56	–	56	–	
Ziegetsdorf	42	42	42	27	57	27	57	27	57	27	57	27	
Theodor-Heuss-Platz	44	44	44	29	59	29	59	29	59	29	59	29	
Otto-Wels-Straße	45	45	45	30	00	30	00	30	00	30	00	30	
Kaiser-Friedrich-Allee	46	46	46	31	01	31	01	31	01	31	01	31	
Von-Müller-Gymnasium	47	47	47	32	02	32	02	32	02	32	02	32	
Klenzestraße	48	48	48	33	03	33	03	33	03	33	03	33	
Simmernstraße	49	49	49	34	04	34	04	34	04	34	04	34	
Asamstraße	50	50	50	35	05	35	05	35	05	35	05	35	
Justizgebäude	53	53	53	38	08	38	08	38	08	38	08	38	
Hauptbahnhof	55	55	55	40	10	40	10	40	10	40	10	40	
HBF/Albertstraße an	57	57	57	42	12	42	12	42	12	42	12	42	
HBF/Albertstraße ab	–	00	00	45	–	45	–	45	–	45	–	45	
Dachauplatz	–	01	01	46	–	46	–	46	–	46	–	46	
Wöhrdstraße	–	04	04	49	–	49	–	49	–	49	–	49	
An den Weichser Breiten	–	07	07	52	–	52	–	52	–	52	–	52	
Vilsstraße-Gewerbepark	–	09	09	54	–	54	–	54	–	54	–	54	
Lechstraße	–	10	10	55	–	55	–	55	–	55	–	55	
Loisachstraße	–	12	12	57	–	57	–	56	–	56	–	56	
Brandlberg	–	14	14	59	–	59	–	58	–	58	–	58	
Grünthaler Straße	–	15	15	00	–	00	–	59	–	59	–	59	
Keilberger Hauptstraße	–	17	17	02	–	02	–	01	–	01	–	01	
Keilberg	–	18	18	03	–	03	–	02	–	02	–	02	
Hintere Keilbergstraße	–	19	19	04	–	04	–	04	–	04	–	04	
Hollerweg	–	20	20	05	–	05	–	05	–	05	–	05	
Grünthal	–	23	23	08	–	08	–	09	–	09	–	09	

Sonn-/Feiertag	7		8	9		10-23	
Grünthal	–	33	33	18	–	18	
Grünthal Feuerwehr	–	34	34	19	–	19	
Hollerweg	–	34	34	19	–	19	
Hintere Keilbergstraße	–	35	35	20	–	20	
Keilberg	–	37	37	22	–	22	
Keilberger Hauptstraße	–	38	38	23	–	23	
Grünthaler Straße	–	40	40	25	–	25	
Loisachstraße	–	43	43	28	–	28	
Lechstraße	–	45	45	30	–	30	
Vilsstraße-Gewerbepark	–	46	46	31	–	31	
An den Weichser Breiten	–	48	48	33	–	33	
Weichs-DEZ	–	50	50	35	–	35	
Wöhrdstraße	–	51	51	36	–	36	
Dachauplatz	–	55	55	40	–	40	
HBF/Albertstraße an	–	57	57	42	–	42	
HBF/Albertstraße ab	00	00	00	45	15	45	
Asamstraße	04	04	04	49	19	49	
Simmernstraße	05	05	05	50	20	50	
Klenzestraße	07	07	07	52	22	52	
Kaiser-Friedrich-Allee	08	08	08	53	23	53	
Otto-Wels-Straße	10	10	10	55	25	55	
Theodor-Heuss-Platz	11	11	11	56	26	56	
Ziegetsdorf	14	14	14	59	29	59	
Rotsäulenweg	15	15	15	–	30	–	
Pentling Ortsmitte	17	17	17	–	32	–	
Hölkeringer Straße	18	18	18	–	33	–	
Pentling	20	20	20	–	35	–	

Linie 9 Neutraubling Haidauer Straße - Harting - Burgweinting - Rgbg. HBF/Albertstraße und zurück

Sonn-/Feiertag	7	8-18	19	20-23	
Neutraubling Haidauer Str.	58	58		00	
- Am Weiheracker	58	58		00	
- Am Braunfeld	59	59		01	
- Keplerstraße	00	00		02	
- Pommernstraße	02	02		04	
- Hartinger Straße	04	04		06	
Harting H.-Quandt-Allee	05	05		07	
- Wendeplatz	06	06		08	
- Harting Kirche	06	06		08	
- Holzerstraße	07	07		09	
- Friedhof	08	08		10	
- Max-Planck-Straße	09	09		11	
Burgweinting Bahnhof	12	12		14	
- Friedr.-Viehbacher-Allee	14	14		16	
- Burgweinting Kirche	15	15		17	
Regensburg Benzstraße	16	16		18	
- Bajuwarenstraße	18	18		19	
- Krankenhaus St. Josef	20	20		21	
- Herm.-Geib-Straße	22	22		23	
- Stobäusplatz	24	24		24	
- HBF/Albertstraße an	27	27		27	

Sonn-/Feiertag	8-23		
Rgbg. HBF/Albertstraße ab	30		
- Stobäusplatz	32		
- Herm.-Geib-Straße	33		
- Krankenhaus St. Josef	35		
- Bajuwarenstraße	37		
Burgweinting Kirche	38		
- Friedr.-Viehbacher-Allee	39		
- Burgweinting Bahnhof	41		
Harting Max-Planck-Straße	44		
- Friedhof	45		
- Harting Kirche	46		
- Wendeplatz	47		
- Herbert-Quandt-Allee	48		
Neutraubling Hartinger Str.	49		
- Pommernstraße	51		
- Keplerstraße	53		
- Friedhofweg	55		
- Friedhof	56		
- Haidauer Straße	57		

Linie 10 (Dechbetten -) Königswiesen - HBF/Albertstraße - An der Irler Höhe

Sonn-/Feiertag	6	7	8	9		10-18		19		20-22		23
Dechbetten	–	37	37	22	–	22	–	23	–	23	–	23
Schwalbennestdstraße	–	39	39	24	–	24	–	25	–	25	–	25
Dürerstraße	–	40	40	25	–	25	–	26	–	26	–	26
Dr.-Gessler-Straße	–	41	41	26	–	26	–	27	–	27	–	27
Kirche St.Paul	–	42	42	27	–	27	–	28	–	28	–	28
Königswiesen	43	43	43	28	58	28	58	29	59	29	59	29
Friedrich-Ebert-Straße	44	44	44	29	59	29	59	30	00	30	00	30
Klenzestraße	45	45	45	30	00	30	00	31	01	31	01	31
Kaulbachweg	46	46	46	31	01	31	01	32	02	32	02	32
Nibelungenstraße	47	47	47	32	02	32	02	33	03	33	03	33
Augsburger Straße	49	49	49	34	04	34	04	34	04	34	04	34
Hofgartenweg	50	50	50	35	05	35	05	35	05	35	05	35
Bischof-Konrad-Straße	51	51	51	36	06	36	06	36	06	36	06	36
Haydnstraße	53	53	53	38	08	38	08	38	08	38	08	38
HBF Süd/Arcaden	54	54	54	39	09	39	09	39	09	39	09	39
HBF/Albertstraße an	57	57	57	42	12	42	12	42	12	42	12	42
HBF/Albertstraße ab	00	00	00	45	15	45	15	45	15	45	15	45
Dachauplatz	03	03	03	48	18	48	18	48	18	48	18	48
Ostengasse	04	04	04	49	19	49	19	49	19	49	19	49
Weißenburgstraße	05	05	05	50	20	50	20	50	20	50	20	50
Prinz-Ludwig-Straße	07	07	07	52	22	52	22	52	22	52	22	52
Zuckerfabrikstraße	08	08	08	53	23	53	23	53	23	53	23	53
Liebigstraße	10	10	10	55	25	55	25	55	25	55	25	55
Hohes Kreuz	11	11	11	56	26	56	26	56	26	56	26	56
A. d. Irler Höhe	12	12	12	57	27	57	27	57	27	57	27	57

Linie 10

An der Irler Höhe - HBF/Albertstraße
Königswiesen (- Dechbetten)

Sonn-/Feiertag	6	7-8	9		10-17		18		19-23		0
A. d. Irler Höhe	14	14	14	44	14	44	14	45	15	45	
Hohes Kreuz	15	15	15	45	15	45	15	46	16	46	
Liebigstraße	16	16	16	46	16	46	16	47	17	47	
Zuckerfabrikstraße	18	18	18	48	18	48	18	48	18	48	
Prinz-Ludwig-Straße	19	19	19	49	19	49	19	49	19	49	
Weißenburgstraße	21	21	21	51	21	51	21	51	21	51	
Gabelsbergerstraße	22	22	22	52	22	52	22	52	22	52	
Dachauplatz	24	24	24	54	24	54	24	54	24	54	
HBF/Albertstraße an	27	27	27	57	27	57	27	57	27	57	
HBF/Albertstraße ab	30	30	30	00	30	00	30	00	30	00	
HBF Süd/Arcaden	31	31	31	01	31	01	31	01	31	01	
Haydnstraße	32	32	32	02	32	02	32	03	33	03	
Bischof-Konrad-Straße	33	33	33	03	33	03	33	04	34	04	
Oberer kath. Friedhof	34	34	34	04	34	04	34	05	35	05	
Augsburger Straße	35	35	35	05	35	05	35	06	36	06	
Wolfgangskirche	36	36	36	06	36	06	36	07	37	07	
Nibelungenstraße	37	37	37	07	37	07	37	08	38	08	
Kaulbachweg	38	38	38	08	38	08	38	09	39	09	
Klenzestraße	39	39	39	09	39	09	39	10	40	10	
Kirche St.Paul	40	40	40	10	40	10	40	11	41	11	
Königswiesen	41	41	41	11	41	11	41	12	42	12	
Friedrich-Ebert-Straße	–	42	42	12	–	12	–	13	–	13	
Dr.-Gessler-Straße	–	43	43	13	–	13	–	14	–	14	
Dürerstraße	–	44	44	14	–	14	–	15	–	15	
Schwalbenneststraße	–	45	45	15	–	15	–	16	–	16	
Dechbetten	–	47	47	17	–	17	–	18	–	18	

Linie 11

Roter-Brach-Weg - Arnulfsplatz - HBF/Albertstraße - (OTH - Universität - Burgweinting) und zurück

Sonn-/Feiertag		6	7	8	9		10-22		23	0
Roter-Brach-Weg		38	38	38	23	53	23	53	23	
Hermann-Köhl-Straße		39	39	39	24	54	24	54	24	
Wernerwerkstraße		40	40	40	25	55	25	55	25	
Dornierstraße		42	42	42	27	57	27	57	27	
Ostdeutsche Galerie		45	45	45	30	00	30	00	30	
Arnulfsplatz		49	49	49	34	04	34	04	34	
Fischmarkt		51	51	51	36	06	36	06	36	
Dachauplatz		55	55	55	40	10	40	10	40	
HBF/Albertstraße	an	57	57	57	42	12	42	12	42	
HBF/Albertstraße	ab	–	00	00	45	–	45	–	45	
HBF Süd/Arcaden		–	01	01	46	–	46	–	46	
Oberer kath. Friedhof		–	03	03	48	–	48	–	48	
OTH Regensburg		–	04	04	49	–	49	–	49	
Universität		–	06	06	51	–	51	–	51	
Otto-Hahn-Straße		–	08	08	53	–	53	–	53	
Franz-Hartl-Straße		–	10	10	55	–	55	–	55	
Johann-Hösl-Straße		–	11	11	56	–	56	–	56	
Schwabenstraße		–	12	12	57	–	57	–	57	
Benzstraße		–	14	14	59	–	59	–	59	
Friedr.-Viehbacher-Allee		–	17	17	02	–	02	–	02	
Droste-Hülshoff-Weg		–	19	19	04	–	04	–	04	
Sophie-Scholl-Straße		–	21	21	06	–	06	–	06	
Herm.-Höcherl-Straße		–	23	23	08	–	08	–	08	

Sonn-/Feiertag		7		8	9		10-23		0
Herm.-Höcherl-Straße		–	34	34	19	–	19		
Sophie-Scholl-Straße		–	35	35	20	–	20		
Droste-Hülshoff-Weg		–	37	37	22	–	22		
Friedr.-Viehbacher-Allee		–	40	40	25	–	25		
Burgweinting Kirche		–	41	41	26	–	26		
Benzstraße		–	42	42	27	–	27		
Schwabenstraße		–	44	44	29	–	29		
Johann-Hösl-Straße		–	45	45	30	–	30		
Josef-Engert-Straße		–	47	47	32	–	32		
Universität		–	51	51	36	–	36		
OTH Regensburg		–	52	52	37	–	37		
Oberer kath. Friedhof		–	53	53	38	–	38		
HBF Süd/Arcaden		–	56	56	41	–	41		
HBF/Albertstraße	an	–	57	57	42	–	42		
HBF/Albertstraße	ab	00	00	00	45	15	45		
Dachauplatz		03	03	03	48	18	48		
Fischmarkt		06	06	06	51	21	51		
Arnulfsplatz		09	09	09	54	24	54		
Ostdeutsche Galerie		11	11	11	56	26	56		
Hans-Sachs-Straße		12	12	12	57	27	57		
Dornierstraße		14	14	14	59	29	59		
Wernerwerkstraße		16	16	16	01	31	01		
Hermann-Köhl-Straße		17	17	17	02	32	02		
Roter-Brach-Weg		20	20	20	05	35	05		

Linie 12 Rgbg. Hauptbahnhof - Kneiting - Pielenhofen und zurück

Sonn-/Feiertag	9-17	18		19	20		21	22	23	0
Rgbg. Hauptbahnhof	30	00	30	30	30	40	40	40		00
- Ernst-Reuter-Platz	31	01	31	31	31	41	41	41		01
- Dachauplatz	33	03	33	33	33	43	43	43		03
- Wöhrdstraße	35	05	35	35	35	45	45	45		05
- Weichs-DEZ	37	07	37	37	37	47	47	47		07
- Naabstraße	38	08	38	38	38	48	48	48		08
- Steinweg	40	10	40	40	40	50	50	50		10
- Würzburger Straße	42	12	42	42	42	52	52	52		12
- Nürnberger Straße	45	15	45	45	45	55	55	55		15
- Niederwinzer	46	16	46	46	46	56	56	56		16
- Dornfelderweg	47	17	47	47	47	57	57	57		17
- Oberwinzer	49	19	49	49	49	59	59	59		19
- Kager	51	21	51	51	51	01	01	01		21
Kneiting	52	22	52	52	52	02	02	02		22
Adlersberg Kreuzung	–	27	–	–	57	–	–	–		27
Reifenthal	–	30	–	–	00	–	–	–		30
Pettendorf	–	31	–	–	01	–	–	–		31
Neudorf	–	33	–	–	03	–	–	–		33
Schwetzendorf	–	36	–	–	06	–	–	–		36
Rohrdorf	–	36	–	–	06	–	–	–		36
Dettenhofen	–	40	–	–	10	–	–	–		40
Reinhardsleiten	–	41	–	–	11	–	–	–		41
Pielenhofen West	–	44	–	–	14	–	–	–		44

Sonn-/Feiertag	9	10-12	13		14	15-19	20	21-23
Pielenhofen West	–	–	–	35	–	–		–
Reinhardsleiten	–	–	–	39	–	–		–
Dettenhofen	–	–	–	40	–	–		–
Rohrdorf	–	–	–	42	–	–		–
Schwetzendorf	–	–	–	46	–	–		–
Neudorf	–	–	–	49	–	–		–
Pettendorf	–	–	–	52	–	–		–
Reifenthal	–	–	–	54	–	–		–
Kneiting	52	52	52	02	52	52		02
Rgbg. Kager	53	53	53	03	53	53		03
- Oberwinzer	54	54	54	04	54	54		04
- Dornfelderweg	55	55	55	05	55	55		05
- Niederwinzer	56	56	56	06	56	56		06
- Nürnberger Straße	57	57	57	07	57	57		07
- Würzburger Straße	00	00	00	10	00	00		10
- Steinweg	02	02	02	12	02	02		12
- Naabstraße	03	03	03	13	03	03		13
- Weichs-DEZ	05	05	05	15	05	05		15
- Wöhrdstraße	06	06	06	16	06	06		16
- Dachauplatz	08	08	08	18	08	08		18
- Ernst-Reuter-Platz	10	10	10	20	10	10		20
- Hauptbahnhof	12	12	12	22	12	12		22

Linie 13 Hainsacker - Lorenzen - Lappersdorf - Wöhrdstraße - Dachauplatz - Regensburg Hauptbahnhof und zurück

Sonn- und Feiertag	7 - 21	22	23
Hainsacker Turl [P+R]	55		25
- Gasth. Prößl	56		26
- Siedlung	57		27
- Am Schlag	58		28
Stettwies	59		29
Lorenzen Kallmünzer Str.	00		30
Lorenzen [P+R]	01		31
Regenstrand	02		32
Pielmühle	03		33
Lappersdorf Industriestr.	04		34
- Oppersdorfer Str.	05		35
- Kapelle	06		36
- Hornauer	07		37
Neukareth	08		38
Rgbg. Pfälzer Siedlung	09		39
- Bei der Rinnen	10		40
- Am Holzhof	11		41
- Steinweg	13		43
- Naabstraße	15		45
- Weichs-DEZ	17		47
- Wöhrdstraße	19		49
- Eiserne Brücke	20		50
- Dachauplatz	22		52
- Ernst-Reuter-Platz	24		54
- Hauptbahnhof	25		55

Sonn- und Feiertag	8 - 21	22	23
Rgbg. HBF/Albertstraße	20	45	
- Dachauplatz	23	48	
- Eiserne Brücke	25	50	
- Wöhrdstraße	26	51	
- Weichs-DEZ	29	54	
- Naabstraße	31	56	
- Steinweg	34	59	
- Am Holzhof	35	00	
- Bei der Rinnen	36	01	
- Pfälzer Siedlung	37	02	
Neukareth	38	03	
Lappersdorf Hornauer	40	05	
- Kapelle	41	06	
- Oppersdorfer Str.	42	07	
- Industriestr.	43	08	
Pielmühle	44	09	
Lorenzen Regenstrand	45	10	
Lorenzen [P+R]	46	11	
Kallmünzer Str.	47	<	
Benhof	<	12	
Regendorf Ortsmitte	<	14	
- Schloß	<	15	
Stettwies	48	19	
Hainsacker Am Schlag	49	20	
- Siedlung	50	21	
- Gasth. Prößl	51	22	
- Turl [P+R]	52	23	

Linie 16 Bad Abbach - Großberg / Niedergebraching - Regensburg Ernst-Reuter-Platz

Sonn- und Feiertag								
VERKEHRSHINWEIS								v
Bad Abbach Frauenbrünnlstr.	08.17	10.16	12.17	14.16	16.17	18.16	20.17	22.17
- Stinkelbrunnstr.	08.18	10.17	12.18	14.17	16.18	18.17	20.18	22.18
- Kaiser-Therme	08.20	10.20	12.20	14.20	16.20	18.20	20.20	22.20
- Fuchsweg	08.22	10.22	12.22	14.22	16.22	18.22	20.22	22.22
Peising Heckbergweg	08.23	10.23	12.23	14.23	16.23	18.23	20.23	22.23
- Feuerwehr	08.24	10.24	12.24	14.24	16.24	18.24	20.24	22.24
Bad Abbach Heidfeld	08.27	10.27	12.27	14.27	16.27	18.27	20.27	22.27
- Shopping Center	08.29	10.29	12.29	14.29	16.29	18.29	20.29	22.29
- Neues Rathaus	08.30	10.30	12.30	14.30	16.30	18.30	20.30	22.30
- Abbach Hebbergring	08.31	10.31	12.31	14.31	16.31	18.31	20.31	22.31
- Am Markt	08.32	10.32	12.32	14.32	16.32	18.32	20.32	22.32
- Abzw. Oberndorf	08.33	10.33	12.33	14.33	16.33	18.33	20.33	22.33
- Sportplatz	08.34	10.34	12.34	14.34	16.34	18.34	20.34	22.34
- Kühberg	08.35	10.35	12.35	14.35	16.35	18.35	20.35	22.35
Graßlfing B 16	≲	10.37	≲	14.37	≲	18.37	≲	≲
Niedergebraching Köhlerweg	≲	10.40	≲	14.40	≲	18.40	≲	22.46
Hohengebraching	≲	10.41	≲	14.41	≲	18.41	≲	22.47
Graßlfing Regensburger Str.	08.38	≲	12.38	≲	16.38	≲	20.38	22.38
Großberg Kirche	08.41	≲	12.41	≲	16.41	≲	20.41	22.41
- Pentlinger Straße	08.43	≲	12.43	≲	16.43	≲	20.43	22.43
- Steinerne Bank	08.45	≲	12.45	≲	16.45	≲	20.45	≲
Abzw. Pentling	08.47	10.45	12.47	14.45	16.47	18.45	20.47	22.51
Rgbg Von-Richthofen-Straße	08.51	10.49	12.51	14.49	16.51	18.49	20.51	22.55
- Nibelungenstraße	08.53	10.51	12.53	14.51	16.53	18.51	20.53	22.57
- Augsburger Straße	08.54	10.52	12.54	14.52	16.54	18.52	20.54	22.58
- Justizgebäude	08.57	10.55	12.57	14.55	16.57	18.55	20.57	23.00
- Hauptbahnhof	08.59	10.57	12.59	14.57	16.59	18.57	20.59	23.02
- Ernst-Reuter-Platz	09.01	10.59	13.01	14.59	17.01	18.59	21.01	23.03

v = Bus fährt Haltestellen in anderer Reihenfolge an

Linie 16 Regensburg Ernst-Reuter-Platz - Großberg / Niedergebraching - Bad Abbach

Sonn- und Feiertag								
Rgbg. Ernst-Reuter-Platz	09.35	11.35	13.35	15.35	17.35	19.35	21.35	23.05
- Hauptbahnhof	09.38	11.38	13.38	15.38	17.38	19.38	21.38	23.08
- Justizgebäude	09.40	11.40	13.40	15.40	17.40	19.40	21.40	23.10
- Wolfgangskirche	09.43	11.43	13.43	15.43	17.43	19.43	21.43	23.13
- Boelckestraße	09.45	11.45	13.45	15.45	17.45	19.45	21.45	23.15
- Von-Richthofen-Straße	09.46	11.46	13.46	15.46	17.46	19.46	21.46	23.16
- Ziegetsdorfer Höhe	09.48	11.48	13.48	15.48	17.48	19.48	21.48	23.18
Großberg Steinerne Bank	≲	11.52	≲	15.52	≲	19.52	21.52	≲
- Fischersäge	09.52	≲	13.52	≲	17.52	≲	≲	23.20
Hohengebraching	09.54	≲	13.54	≲	17.54	≲	≲	23.21
Niedergebraching Köhlerweg	09.55	≲	13.55	≲	17.55	≲	≲	23.22
- Arglestraße	09.55	≲	13.55	≲	17.55	≲	≲	23.22
Abzw. Niedergebraching	09.57	≲	13.57	≲	17.57	≲	≲	23.24
Großberg Pentlinger Straße	≲	11.54	≲	15.54	≲	19.54	21.54	23.25
- Kirche	≲	11.56	≲	15.56	≲	19.56	21.56	23.26
- Grenzweg	≲	11.58	≲	15.58	≲	19.58	21.58	23.28
Graßlfing Regensburger Str.	≲	11.59	≲	15.59	≲	19.59	21.59	23.29
- B 16	09.59	≲	13.59	≲	17.59	≲	≲	≲
Bad Abbach Kühberg	10.01	12.02	14.01	16.02	18.01	20.02	22.02	23.32
- Sportplatz	10.02	12.03	14.02	16.03	18.02	20.03	22.03	23.33
- Abzw. Oberndorf	10.03	12.04	14.03	16.04	18.03	20.04	22.04	23.34
- Am Markt	10.04	12.05	14.04	16.05	18.04	20.05	22.05	23.35
- Abbach Hebbergring	10.05	12.06	14.05	16.06	18.05	20.06	22.06	23.36
- Neues Rathaus	10.06	12.07	14.06	16.07	18.06	20.07	22.07	23.37
- Shopping Center	10.07	12.08	14.07	16.08	18.07	20.08	22.08	23.38
- Heidfeld	10.09	12.10	14.09	16.10	18.09	20.10	22.10	23.40
Peising Feuerwehr	10.12	12.13	14.12	16.13	18.12	20.13	22.13	23.43
Bad Abbach Frauenbrünnlstr.	10.16	12.17	14.16	16.17	18.16	20.17	22.17	23.47
- Stinkelbrunnstr.	10.17	12.18	14.17	16.18	18.17	20.18	22.18	23.48
- Kaiser-Therme	10.20	12.20	14.20	16.20	18.20	20.20	22.20	23.50

Linie 17

Regendorf - Lorenzen - Lappersdorf - Kareth - Stadtamhof - Wöhrdstr. - Arnulfsplatz - Regensburg HBF/Albertstraße

Sonn- und Feiertag	8	9	10	11	12	13	14	15	16	17	18	19
Regendorf Am Riesen	45		45		45		45		45		45	
- Ortsmitte	48		48		48		48		48		48	
- Schloß	49		49		49		49		49		49	
- Regensburger Str.	52		52		52		52		52		52	
Benhof	53		53		53		53		53		53	
Lorenzen [P+R]	54		54		54		54		54		54	
Lorenzen Regenstrand	55		55		55		55		55		55	
Rodau Altenheim	57		57		57		57		57		57	
Pielmühle	59		59		59		59		59		59	
Lappersdorf Industriestr.	00		00		00		00		00		00	
- Oppersdorfer Str.	01		01		01		01		01		01	
- Am Hohensand	02		02		02		02		02		02	
- Ludwig-Thoma-Str.	03		03		03		03		03		03	
- Goethestraße	05		05		05		05		05		05	
- Watzlikstraße	06		06		06		06		06		06	
Oppersdorf Feuerwehr	08		08		08		08		08		08	
- Süd	10		10		10		10		10		10	
Kareth Pfälzer Weg	12		12		12		12		12		12	
- Am Tunnel	13		13		13		13		13		13	
Regensburg Dreifaltigkeitsberg	14		14		14		14		14		14	
- Dultplatz	16		16		16		16		16		16	
- Stadtamhof	19		19		19		19		19		19	
- Steinweg	21		21		21		21		21		21	
- Weichs-DEZ	25		25		25		25		25		25	
- Eiserne Brücke	28		28		28		28		28		28	
- Fischmarkt	30		30		30		30		30		30	
- Arnulfsplatz	32		32		32		32		32		32	
- Bismarckplatz	33		33		33		33		33		33	
- Justizgebäude	35		35		35		35		35		35	
- HBF/Albertstraße	37		37		37		37		37		37	

Linie 17

Regensburg HBF/Albertstraße - Arnulfsplatz - Wöhrdstraße - Stadtamhof - Kareth - Lappersdorf - Lorenzen - Regendorf

Sonn- und Feiertag	7	8	9	10	11	12	13	14	15	16	17	18	22	23
VERKEHRSHINWEIS													13	
Rgbg. HBF/Albertstraße	42		42		42		42		42		42		40	
- Justizgebäude	43		43		43		43		43		43		41	
- Arnulfsplatz	46		46		46		46		46		46		44	
- Fischmarkt	47		47		47		47		47		47		45	
- Weichs-DEZ	54		54		54		54		54		54		52	
- Steinweg	59		59		59		59		59		59		57	
- Stadtamhof	01		01		01		01		01		01		≈	
- Auf der Grede	02		02		02		02		02		02		≈	
- Dultplatz	04		04		04		04		04		04		≈	
- Schelmengraben	05		05		05		05		05		05		≈	
- Dreifaltigkeitsberg	06		06		06		06		06		06		≈	
Kareth Am Tunnel	07		07		07		07		07		07		≈	
- Pfälzer Weg	08		08		08		08		08		08		≈	
Oppersdorf Süd	10		10		10		10		10		10		≈	
- Feuerwehr	12		12		12		12		12		12		≈	
Lappersdorf Watzlikstraße	14		14		14		14		14		14		≈	
- Ludwig-Thoma-Str.	17		17		17		17		17		17		≈	
- Am Hohensand	18		18		18		18		18		18		≈	
- Oppersdorfer Str.	20		20		20		20		20		20		05	
- Industriestr.	21		21		21		21		21		21		06	
Rodau Altenheim	23		23		23		23		23		23		≈	
Pielmühle	25		25		25		25		25		25		07	
Lorenzen [P+R]	27		27		27		27		27		27		09	
Benhof	28		28		28		28		28		28		10	
Regendorf Regensburger Str.	29		29		29		29		29		29		11	
Abzw. Regendorf	30		30		30		30		30		30		≈	
Am Riesen	33		33		33		33		33		33		≈	
- Schloß	—		—		—		—		—		—		13	

13 = RVV-Linie 13

Linie 18 HBF/Albertstraße - Schwabenstraße - Burgweinting und zurück

Sonn-/Feiertag	6-12	13-23		0	
HBF/Albertstraße	30	00	30	00	
- HBF Süd/Arcaden	32	02	32	02	
- Beethovenstraße	33	03	33	03	
- Alfons-Auer-Straße	34	04	34	04	
- Hornstraße	35	05	35	05	
- Burgunderstraße	36	06	36	06	
- Friesenstraße	37	07	37	07	
- Schwabenstraße	39	09	39	09	
- Markomannenstraße	40	10	40	10	
Burgweinting Römerstraße	41	11	41	11	
- Minervastraße	42	12	42	12	
- Garbenstraße	43	13	43	13	
- Burgweinting Kirche	45	15	45	15	
- Friedrich-Viehbacher-Allee	46	16	46	16	
- Burgweinting Bahnhof	48	18	48	18	
- Rudolf-Schlichtinger-Straße	49	19	49	19	
- Hermann-Höcherl-Str.	50	20	50	20	

Sonn-/Feiertag	6-11	12-23		
Burgw. Herm.-Höcherl-Str.	04	04	34	
- Rudolf-Schlichtinger-Straße	06	06	36	
- Burgweinting Bahnhof	07	07	37	
- Friedrich-Viehbacher-Allee	09	09	39	
- Burgweinting Kirche	10	10	40	
- Garbenstraße	11	11	41	
- Minervastraße	12	12	42	
- Römerstraße	13	13	43	
Markomannenstraße	15	15	45	
- Schwabenstraße	16	16	46	
- Friesenstraße	17	17	47	
- Burgunderstraße	18	18	48	
- Hornstraße	19	19	49	
- Alfons-Auer-Straße	21	21	51	
- Beethovenstraße	22	22	52	
- HBF Süd/Arcaden	24	24	54	
- HBF/Albertstraße	27	27	57	

Linie 26/27 Alling - Saxberg - Viehhausen - Schönhofen - Eilsbrunn - Sinzing - Regensburg Hauptbahnhof und zurück

Sonn- und Feiertag		
Alling Abzw. Kurhaus	12.55	17.15
Abzw. Bergmatting	12.58	17.18
Saxberg	12.59	17.19
Abzw. Reichenstetten	13.00	17.20
Schneckenbach	13.01	17.21
Viehhausen Reichenthalstr.	13.03	17.23
- Rosenbuschstr.	13.04	17.24
- Kirche	13.05	17.25
- Jurastr.	13.06	17.26
Thumhausen Kirche	13.10	17.30
Obereinbuch	13.13	17.33
Schönhofen Brücke	13.17	17.37
Kühschlag	13.19	17.39
Eilsbrunn Brücke	13.20	17.40
- Kirche	13.22	17.42
- Marksteinstraße	13.23	17.43
Riegling Kleinprüfening	13.26	17.46
Sinzing Vogelsang	13.27	17.47
- Abzw. Waldstraße	13.30	17.50
- Schule	13.32	17.52
- Dorfplatz	13.33	17.53
- Abzw. Bahnhof	13.33	17.53
- Feuerwehr	13.35	17.55
Abzw. Riegling/Kleinprüfening	13.37	17.57
Vogelsang	13.38	17.58
Regensburg Boelckestraße	13.47	18.07
- Nibelungenstraße	13.48	18.08
- Theresienkirche	13.50	18.10
- Justizgebäude	13.52	18.12
- Hauptbahnhof	13.54	18.14

Sonn- und Feiertag			
Regensburg Hauptbahnhof	11.00	16.20	19.00
- Justizgebäude	11.01	16.21	19.01
- Gutenbergstraße	11.02	16.22	19.02
- Wolfgangskirche	11.03	16.23	19.03
Sinzing Vogelsang	11.10	16.30	19.10
Abzw. Riegling/Kleinprüfening	11.11	16.31	19.11
Feuerwehr	11.12	16.32	19.12
- Abzw. Bahnhof	11.13	16.33	19.13
- Dorfplatz	11.13	16.33	19.13
- Schule	11.14	16.34	19.14
- Abzw. Waldstraße	11.16	16.36	19.16
- Vogelsang	11.19	16.39	19.19
Riegling Kleinprüfening	11.20	16.40	19.20
Eilsbrunn Marksteinstraße	11.23	16.43	19.23
- Kirche	11.24	16.44	19.24
- Brücke	11.26	16.46	19.26
Kühschlag	11.27	16.47	19.27
Schönhofen Brücke	11.29	16.49	19.29
Obereinbuch	11.33	16.53	19.33
Thumhausen Kirche	11.36	16.56	19.36
Viehhausen Jurastr.	11.40	17.00	19.40
- Kirche	11.41	17.01	19.41
- Rosenbuschstr.	11.42	17.02	19.42
- Reichenthalstr.	11.43	17.03	19.43
Schneckenbach	11.45	17.05	19.45
Abzw. Reichenstetten	11.46	17.06	19.46
Saxberg	11.47	17.07	19.47
Abzw. Bergmatting	11.48	17.08	19.48
Alling Abzw. Kurhaus	11.51	17.11	19.51
- Laaberbrücke	11.52	17.12	19.52

Linie 30

Regensburg Hauptbahnhof - Barbing - Neutraubling - Obertraubling - Burgweinting - Regensburg Hauptbahnhof

Sonn- und Feiertag												
Regensburg Hauptbahnhof	–	08.00	09.20	10.40	12.00	13.20	14.40	16.00	17.20	18.40	20.00	22.00
- Ernst-Reuter-Platz	–	08.02	09.22	10.42	12.02	13.22	14.42	16.02	17.22	18.42	20.02	22.02
- Stobäusplatz	–	08.03	09.23	10.43	12.03	13.23	14.43	16.03	17.23	18.43	20.03	22.03
- Greflingerstraße	–	08.04	09.24	10.44	12.04	13.24	14.44	16.04	17.24	18.44	20.04	22.04
- Liebigstraße	–	08.07	09.27	10.47	12.07	13.27	14.47	16.07	17.27	18.47	20.07	22.07
Irlmauth	–	08.11	09.31	10.51	12.11	13.31	14.51	16.11	17.31	18.51	20.11	22.11
Regensburg Kreuzhof	–	08.13	09.33	10.53	12.13	13.33	14.53	16.13	17.33	18.53	20.13	22.13
Barbing West	–	08.15	09.35	10.55	12.15	13.35	14.55	16.15	17.35	18.55	20.15	22.15
Neutraubling Gärtnersiedlung	–	08.19	09.39	10.59	12.19	13.39	14.59	16.19	17.39	18.59	20.19	22.19
- Rathaus	07.01	08.21	09.41	11.01	12.21	13.41	15.01	16.21	17.41	19.01	20.21	22.21
- Marktplatz	07.02	08.22	09.42	11.02	12.22	13.42	15.02	16.22	17.42	19.02	20.22	22.22
- Dresdener Straße	07.03	08.23	09.43	11.03	12.23	13.43	15.03	16.23	17.43	19.03	20.23	22.23
- Friedhof	07.05	08.25	09.45	11.05	12.25	13.45	15.05	16.25	17.45	19.05	20.25	22.25
- Haidauer Straße	07.06	08.26	09.46	11.06	12.26	13.46	15.06	16.26	17.46	19.06	20.26	22.26
- Keplerstraße	07.08	08.28	09.48	11.08	12.28	13.48	15.08	16.28	17.48	19.08	20.28	22.28
- Feuerwehr	07.10	08.30	09.50	11.10	12.30	13.50	15.10	16.30	17.50	19.10	20.30	22.30
- Borsigstraße	07.11	08.31	09.51	11.11	12.31	13.51	15.11	16.31	17.51	19.11	20.31	22.31
- Pommernstraße	07.12	08.32	09.52	11.12	12.32	13.52	15.12	16.32	17.52	19.12	20.32	22.32
- Südumgehung	07.14	08.34	09.54	11.14	12.34	13.54	15.14	16.34	17.54	19.14	20.34	22.34
Obertraubling Abzw. Bahnhof	07.16	08.36	09.56	11.16	12.36	13.56	15.16	16.36	17.56	19.16	20.36	22.36
- Abzw. Niedertraubling	07.17	08.37	09.57	11.17	12.37	13.57	15.17	16.37	17.57	19.17	20.37	22.37
- Kirche	07.18	08.38	09.58	11.18	12.38	13.58	15.18	16.38	17.58	19.18	20.38	22.38
- Edekastraße	07.20	08.40	10.00	11.20	12.40	14.00	15.20	16.40	18.00	19.20	20.40	22.40
- Ernst-Frenzel-Straße	07.21	08.41	10.01	11.21	12.41	14.01	15.21	16.41	18.01	19.21	20.41	22.41
Burgw. Friedrich-Viehbacher-Allee	07.25	08.45	10.05	11.25	12.45	14.05	15.25	16.45	18.05	19.25	20.45	22.45
Regensburg Benzstraße	07.28	08.48	10.08	11.28	12.48	14.08	15.28	16.48	18.08	19.28	20.48	22.48
- Zeißstraße	07.30	08.50	10.10	11.30	12.50	14.10	15.30	16.50	18.10	19.30	20.50	22.50
- Krankenhaus St. Josef	07.31	08.51	10.11	11.31	12.51	14.11	15.31	16.51	18.11	19.31	20.51	22.51
- Stobäusplatz	07.34	08.54	10.14	11.34	12.54	14.14	15.34	16.54	18.14	19.34	20.54	22.54
- Hauptbahnhof	07.38	08.58	10.18	11.38	12.58	14.18	15.38	16.58	18.18	19.38	20.58	22.58

Linie 31

Regensburg Hauptbahnhof - Burgweinting - Obertraubling - Neutraubling - Barbing - Regensburg Hauptbahnhof

Sonn- und Feiertag												
Regensburg Hauptbahnhof	07.20	08.40	10.00	11.20	12.40	14.00	15.20	16.40	18.00	19.20	21.00	23.00
- Ernst-Reuter-Platz	07.22	08.42	10.02	11.22	12.42	14.02	15.22	16.42	18.02	19.22	21.02	23.02
- Stobäusplatz	07.24	08.44	10.04	11.24	12.44	14.04	15.24	16.44	18.04	19.24	21.04	23.04
- Safferlingstraße	07.26	08.46	10.06	11.26	12.46	14.06	15.26	16.46	18.06	19.26	21.06	23.06
- Krankenhaus St. Josef	07.27	08.47	10.07	11.27	12.47	14.07	15.27	16.47	18.07	19.27	21.07	23.07
Burgw. Friedrich-Viehbacher-Allee	07.32	08.52	10.12	11.32	12.52	14.12	15.32	16.52	18.12	19.32	21.12	23.12
Obertr. Ernst-Frenzel-Straße	07.35	08.55	10.15	11.35	12.55	14.15	15.35	16.55	18.15	19.35	21.15	23.15
- Edekastraße	07.36	08.56	10.16	11.36	12.56	14.16	15.36	16.56	18.16	19.36	21.16	23.16
- Kirche	07.38	08.58	10.18	11.38	12.58	14.18	15.38	16.58	18.18	19.38	21.18	23.18
- Abzw.Niedertr.Ri.Neutr.	07.39	08.59	10.19	11.39	12.59	14.19	15.39	16.59	18.19	19.39	21.19	23.19
Neutraubling Südumgehung	07.42	09.02	10.22	11.42	13.02	14.22	15.42	17.02	18.22	19.42	21.22	23.22
- Pommernstraße	07.44	09.04	10.24	11.44	13.04	14.24	15.44	17.04	18.24	19.44	21.24	23.24
- Feuerwehr	07.47	09.07	10.27	11.47	13.07	14.27	15.47	17.07	18.27	19.47	21.27	23.27
- Aussiger Straße	07.48	09.08	10.28	11.48	13.08	14.28	15.48	17.08	18.28	19.48	21.28	23.28
- Keplerstraße	07.49	09.09	10.29	11.49	13.09	14.29	15.49	17.09	18.29	19.49	21.29	23.29
- Haidauer Straße	07.51	09.11	10.31	11.51	13.11	14.31	15.51	17.11	18.31	19.51	21.31	23.31
- Friedhof	07.52	09.12	10.32	11.52	13.12	14.32	15.52	17.12	18.32	19.52	21.32	23.32
- Heising	07.53	09.13	10.33	11.53	13.13	14.33	15.53	17.13	18.33	19.53	21.33	23.33
- Dresdener Straße	07.54	09.14	10.34	11.54	13.14	14.34	15.54	17.14	18.34	19.54	21.34	23.34
- Marktplatz	07.55	09.15	10.35	11.55	13.15	14.35	15.55	17.15	18.35	19.55	21.35	23.35
- Rathaus	07.56	09.16	10.36	11.56	13.16	14.36	15.56	17.16	18.36	19.56	21.36	23.36
- Gärtnersiedlung	07.57	09.17	10.37	11.57	13.17	14.37	15.57	17.17	18.37	19.57	21.37	23.37
Barbing West	08.01	09.21	10.41	12.01	13.21	14.41	16.01	17.21	18.41	20.01	21.41	23.41
Regensburg Kreuzhof	08.03	09.23	10.43	12.03	13.23	14.43	16.03	17.23	18.43	20.03	21.43	23.43
Irlmauth	08.05	09.25	10.45	12.05	13.25	14.45	16.05	17.25	18.45	20.05	21.45	23.45
Regensburg Bukarester Straße	08.07	09.27	10.47	12.07	13.27	14.47	16.07	17.27	18.47	20.07	21.47	23.47
- Liebigstraße	08.09	09.29	10.49	12.09	13.29	14.49	16.09	17.29	18.49	20.09	21.49	23.49
- Zuckerfabrikstraße	08.11	09.31	10.51	12.11	13.31	14.51	16.11	17.31	18.51	20.11	21.51	23.51
- Stobäusplatz	08.14	09.34	10.54	12.14	13.34	14.54	16.14	17.34	18.54	20.14	21.54	23.54
- Hauptbahnhof	08.18	09.38	10.58	12.18	13.38	14.58	16.18	17.38	18.58	20.18	21.58	23.58

Linie 34

Falkenstein - Zell (OPf.) - Wald - Roßbach - Bernhardswald - Wenzenbach - Regensburg Hauptbahnhof und zurück

Sonn- und Feiertag					
Falkenstein Busbahnhof	06.20	09.20	12.50	—	17.29
Winkling	06.22	09.22	12.52	—	17.31
Schergendorf bei Falkenstein	06.23	09.23	12.53	—	17.32
Gfäll ehem. Bahnhof	06.25	09.25	12.55	—	17.34
Schillertswiesen	06.27	09.27	12.57	—	17.36
Fuchshölzl	06.28	09.28	12.58	—	17.37
Haag bei Zell	06.30	09.30	13.00	—	17.39
Zell (Oberpfalz) Ortsmitte	06.33	09.33	13.03	—	17.42
- Hatzelsdorfer Weg Abzw.	06.34	09.34	13.04	—	17.43
Hetzenbach Gasthof Linde	06.35	09.35	13.05	—	17.44
Hirschenbühl	06.36	09.36	13.06	—	17.45
Wald Ost	06.38	09.38	13.08	—	17.47
- Kirche	06.39	09.39	13.09	—	17.48
- Abzw. Nahenfürst	06.40	09.40	13.10	—	17.49
Roßbach ehem. Bahnhof	06.41	09.41	13.11	16.41	17.50
- Gasthof Eichinger	06.42	09.42	13.12	16.42	17.51
Lehenfelden Am Lehenholz	06.45	09.45	13.15	16.45	17.54
Lehen	06.46	09.46	13.16	16.46	≲
Kohlstetten	06.47	09.47	13.17	16.47	≲
Hackenberg Feuerwehrhaus	06.48	09.48	13.18	16.48	≲
- Talstraße	06.49	09.49	13.19	16.49	≲
Hubertushöhe bei Bernhardsw.	≲	≲	≲	≲	17.55
Grubberg, Abzw. Göppenbach	≲	≲	≲	≲	17.56
Wolferszwing	≲	≲	≲	≲	17.57
Lambertsneukirchen	06.51	09.51	13.21	16.51	≲
Hinterappendorf	06.52	09.52	13.22	16.52	≲
Hauzendorf Brücke	06.53	09.53	13.23	16.53	≲
- ehem. Bahnhof	06.54	09.54	13.24	16.54	≲
Lohhof bei Bernhardswald	06.56	≲	≲	≲	≲
Erlbach	≲	09.56	13.26	16.56	≲

Sonn- und Feiertag						
Regensburg Hauptbahnhof	08.00	11.15	14.15	16.15	18.15	22.45
- Ernst-Reuter-Platz	08.01	11.16	14.16	16.16	18.16	22.46
- Stobäusplatz	08.03	11.18	14.18	16.18	18.18	22.48
- Weißenburgstr.	08.05	11.20	14.20	16.20	18.20	22.50
- Weichs-DEZ	08.07	11.22	14.22	16.22	18.22	22.52
- Donaustaufer Straße	08.08	11.23	14.23	16.23	18.23	22.53
- Nordgaustraße	08.10	11.25	14.25	16.25	18.25	22.55
- Sallern Schule	08.12	11.27	14.27	16.27	18.27	22.57
- Gallingkofen	08.14	11.29	14.29	16.29	18.29	22.59
- Kötztinger Straße	08.16	11.31	14.31	16.31	18.31	23.01
- Haslbachweg	08.17	11.32	14.32	16.32	18.32	23.02
- Wutzlhofen Bahnhof	08.19	11.34	14.34	16.34	18.34	23.04
Gonnersdorf Kapelle	08.20	11.35	14.35	16.35	18.35	23.05
- Angerstraße	08.21	11.36	14.36	16.36	18.36	23.06
Irlbach Gh. Riederer	08.23	11.38	14.38	16.38	18.38	23.08
Wenzenbach Unterlindhof	08.26	11.41	14.41	16.41	18.41	23.11
- Regensburger Str.	08.26	11.41	14.41	16.41	18.41	23.11
- Gemeindezentrum	08.27	11.42	14.42	16.42	18.42	23.12
- Kirche	08.28	11.43	14.43	16.43	18.43	23.13
- Weiße Marter	08.30	11.45	14.45	16.45	18.45	23.15
- Hopfengarten	08.31	11.46	14.46	16.46	18.46	23.16
Bernhardswald Siedlung	08.33	11.48	14.48	16.48	18.48	23.18
- Gasthof Lingauer	08.34	11.49	14.49	16.49	18.49	23.19
- Gemeindezentrum	08.35	11.50	14.50	16.50	18.50	23.20
- Finsinger Str.	08.35	11.50	14.50	16.50	18.50	23.20
Abzw. Dingstetten	08.36	11.51	14.51	16.51	18.51	23.21
Stockhof Ri. Erlbach	08.36	11.51	14.51	≲	18.51	≲
Stockhof	≲	≲	≲	16.52	≲	23.22
Weiherhäusl	≲	≲	≲	16.53	≲	23.23
Erlbach Nerl	08.37	11.52	14.52	≲	18.52	≲
- Herrenholz	08.38	11.53	14.53	≲	18.53	≲

Erlbach Herrenholz	≲	09.57	13.27	16.57	≲
- Nerl	≲	09.58	13.28	16.58	≲
Weiherhäusl	06.58	≲	≲	≲	17.57
Stockhof	06.59	09.59	13.29	16.59	17.58
Bernhardsw. Finsinger Str.	07.00	10.00	13.30	17.00	17.59
- Gemeindezentrum	07.00	10.00	13.30	17.00	18.00
- Gasthof Lingauer	07.01	10.01	13.31	17.01	18.02
- Einmündung B16	07.02	10.02	13.32	17.02	18.04
- Siedlung	07.03	10.03	13.33	17.03	18.05
Wenzenbach Hopfengarten	07.05	10.05	13.35	17.05	18.07
- Weiße Marter	07.06	10.06	13.36	17.06	18.08
- Kirche	07.07	10.07	13.37	17.07	18.09
- Gemeindezentrum	07.08	10.08	13.38	17.08	18.11
- Regensburger Str.	07.09	10.09	13.39	17.09	18.12
- Unterlindhof	07.09	10.09	13.39	17.09	18.12
Irlbach Gh. Riederer	07.12	10.12	13.42	17.12	18.15
Gonnersdorf Angerstraße	≲	10.14	13.44	17.14	18.17
- Kapelle	≲	10.15	13.45	17.15	18.18
Irlbach Schule	07.13	≲	≲	≲	≲
Grünthal Irlbacher Straße	07.15	≲	≲	≲	≲
- Brandlbergstraße	07.16	≲	≲	≲	≲
- Tenniscenter	07.17	≲	≲	≲	≲
Rgbg. Abzw. Hint. Keilbergstr.	07.18	≲	≲	≲	≲
- Brandlberg	07.20	≲	≲	≲	≲
- Loisachstraße	07.21	≲	≲	≲	≲
- Lechstraße	07.23	≲	≲	≲	≲
- Hans-Herrmann-Schule	07.24	≲	≲	≲	≲
- Wutzlhofen Bahnhof	≲	10.17	13.47	17.17	18.20
- Haslbachweg	≲	10.19	13.49	17.19	18.22
- Gallingkofen	≲	10.21	13.51	17.21	18.24
- Sallern Schule	≲	10.23	13.53	17.23	18.26
- Nordgaustraße	07.25	10.25	13.55	17.25	18.28
- Donaustaufer Straße	07.27	10.27	13.57	17.27	18.30
- Weichs-DEZ	07.28	10.28	13.58	17.28	18.31
- Stobäusplatz	07.31	10.31	14.01	17.31	18.34
- Ernst-Reuter-Platz	07.33	10.33	14.03	17.33	18.36
- Hauptbahnhof	07.35	10.35	14.05	17.35	18.38

Erlbach	08.39	11.54	14.54	≲	18.54	≲
Hauzendorf ehem. Bahnhof	08.40	11.55	14.55	≲	18.55	≲
- Brücke	08.41	11.56	14.56	≲	18.56	≲
Hinterappendorf	08.42	11.57	14.57	≲	18.57	≲
Lambertsneukirchen	08.43	11.58	14.58	≲	18.58	≲
Hackenberg Talstraße	08.44	11.59	14.59	≲	18.59	≲
- Feuerwehrhaus	08.45	12.00	15.00	≲	19.00	≲
Kohlstetten	08.46	12.01	15.01	≲	19.01	≲
Wolferszwing	≲	≲	≲	16.54	≲	23.24
Grubberg, Abzw. Göppenbach	≲	≲	≲	16.55	≲	23.25
Hubertushöhe bei	≲	≲	≲	16.56	≲	23.26
Bernhardsw.	≲	≲	≲		≲	
Lehen	08.47	12.02	15.02	≲	19.02	≲
Lehenfelden Am Lehenholz	08.48	12.03	15.03	16.57	19.03	23.27
Roßbach Gasthof Eichinger	08.50	12.05	15.05	16.59	19.05	23.29
- ehem. Bahnhof	08.51	12.06	15.06	≲	19.06	23.30
Wald Abzw. Nahenfürst	08.53	12.08	—	≲	19.08	—
- Kirche	08.54	12.09	—	≲	19.09	—
- Ost	08.55	12.10	—	≲	19.10	—
Hirschenbühl	08.56	12.11	—	17.02	19.11	—
Hetzenbach Gasthof Linde	08.57	12.12	—	17.03	19.12	—
Zell Hatzelsdorfer Weg Abzw.	08.58	12.13	—	17.04	19.13	—
- Ortsmitte	08.59	12.15	—	17.05	19.15	—
Haag bei Zell	09.01	12.17	—	17.07	19.17	—
Martinsneukirchen	09.02	12.18	—	17.08	19.18	—
Fuchshölzl	09.03	12.20	—	17.09	19.20	—
Schillertswiesen	09.06	12.23	—	17.11	19.23	—
Gfäll ehem. Bahnhof	09.08	12.26	—	17.13	19.26	—
Schergendorf bei Falkenstein	09.09	12.27	—	17.14	19.27	—
Winkling	09.11	12.29	—	17.16	19.29	—
Falkenstein Busbahnhof	09.16	12.35	—	17.20	19.35	—

Linie 41 Schwandorf - Teublitz - Burglengenfeld - Regenstauf - Zeitlarn - Regensburg Hauptbahnhof und zurück

Sonn- und Feiertag					
Schwandorf Bahnhof	—	09.42	12.46	17.10	19.17
Zielheim Weidenweg	—	09.49	12.53	17.17	19.24
Klardorf Abzw. Bahnhof	—	09.50	12.54	17.18	19.25
Teublitz Nord	—	09.55	12.59	17.23	19.30
- Rathaus	—	09.57	13.01	17.25	19.32
Burglengenfeld Rathaus	—	10.04	13.08	17.32	19.39
- Sparkasse	—	10.05	13.09	17.33	19.40
Maxhütte-Haidhof Rathaus	—	10.10	13.14	17.38	19.45
- Bahnhof	—	10.13	13.17	17.41	19.48
Ibenthann	—	10.15	13.19	17.43	19.50
Leonberg Schlossplatz	—	10.17	13.21	17.45	19.52
Ponholz Gasthof Alte Post	—	10.20	13.24	17.48	19.55
Hagenau	—	10.21	13.25	17.49	19.56
Regenstauf Beethovenstraße	06.55	≥	≥	≥	≥
- Am Grasigen Weg	06.56	10.25	13.29	17.53	20.00
- Regenbrücke	06.57	10.26	13.30	17.54	20.01
- Post	06.59	10.28	13.32	17.56	20.03
- Bayernstr.	07.01	10.30	13.34	17.58	20.05
Brennthal	07.02	10.31	13.35	17.59	20.06
Abzw. Sandheim	07.04	10.33	13.37	18.01	20.08
Laub Lerchenbuckl	07.05	10.34	13.38	18.02	20.09
- Ortsmitte	07.06	10.35	13.39	18.03	20.10
Zeitlarn Siedlung	07.10	10.39	13.43	18.07	20.14
- Ortsmitte	07.11	10.40	13.44	18.08	20.15
Rgbg. Gallingkofen/Hochmuth	07.16	10.45	13.49	18.13	20.20
- Nordgaustraße	07.20	10.49	13.53	18.17	20.24
- Weichs-DEZ	07.22	10.51	13.55	18.19	20.26
- Stobäusplatz	07.26	10.55	13.59	18.23	20.30
- Hauptbahnhof	07.30	10.59	14.03	18.27	20.34

Sonn- und Feiertag					
Regensburg Hauptbahnhof	08.15	11.25	17.40	19.05	21.20
- Stobäusplatz	08.18	11.28	17.43	19.08	21.23
- Weichs-DEZ	08.22	11.32	17.47	19.12	21.27
- Donaustaufer Straße	08.23	11.33	17.48	19.13	21.28
- Nordgaustraße	08.25	11.35	17.50	19.15	21.30
Zeitlarn Ortsmitte	08.33	11.43	17.58	19.23	21.38
- Siedlung	08.34	11.44	17.59	19.24	21.39
Zeitlarn Hochstetten	08.35	11.45	18.00	19.25	21.40
Laub Ortsmitte	08.37	11.47	18.02	19.27	21.42
Abzw. Sandheim	08.39	11.49	18.04	19.29	21.44
Regenstauf Bayernstr.	08.42	11.52	18.07	19.32	21.47
- Post	08.43	11.53	18.08	19.33	21.48
- Regenbrücke	08.45	11.55	18.10	19.35	21.50
- Am Grasigen Weg	08.46	11.56	18.11	19.36	21.51
Hagenau	08.48	11.58	18.13	19.38	21.53
Ponholz Gasthof Alte Post	08.49	11.59	18.14	19.39	21.54
Leonberg Schlossplatz	08.52	12.02	18.17	19.42	21.57
Maxhütte-Haidhof Bhf	08.56	12.06	18.21	19.46	22.01
- kath. Kirche	08.57	12.07	18.22	19.47	22.02
- Rathaus	08.59	12.09	18.24	19.49	22.04
Burglengenfeld Am Hirtberg	09.04	12.14	18.29	19.54	22.09
- Elektro Koller	09.05	12.15	18.30	19.55	22.10
- Rathaus	09.09	12.19	18.34	19.59	22.14
Saltendorf Hauptstraße	09.13	12.23	18.38	20.03	—
Teublitz Rathaus	09.15	12.25	18.40	20.05	—
- Nord	09.17	12.27	18.42	20.07	—
Katzdorf Raiffeisenbank	09.20	12.30	18.45	20.10	—
Zielheim Weidenweg	09.26	12.36	18.51	20.16	—
Schwandorf Bahnhof	09.36	12.46	19.01	20.26	—

Linie 43 Neunburg vorm Wald - Bodenwöhr - Nittenau - Regenstauf - Regensburg Hauptbahnhof und zurück

Sonn- und Feiertag	
Neunburg v. W. Stadthalle	12.10
- Amberger Straße	12.13
- Gewerbepark	12.14
Abzw. Pissau	12.16
Erzhäuser Gasthaus Pöll	12.19
Pechmühle	12.22
Bodenwöhr Forststraße	12.24
- Nord/Bahnhof	12.25
- Weihersiedlung	12.27
- Apotheke	12.31
Mögendorf	12.32
Bruck Fischbacher Straße	12.34
- Marktplatz	12.35
- Friedhof	12.36
St. Hubertus	12.38
Bergham Industriestraße	12.40
- Aumüller	12.41
Nittenau Marktplatz	12.45
Untermainsbach	12.48
Stefling	12.51
Marienthal	12.55
Kleinramspau	13.05
Stadel	13.06
Regenstauf Valentinsbad	13.08
- Post	13.11
Neuhof Gem. Zeitlarn	13.15
Zeitlarn Ortsmitte	13.20
Regensburg Nordgaustraße	13.27
- Weichs-DEZ	13.30
- Stobäusplatz	13.33
- Hauptbahnhof	13.37

Sonn- und Feiertag	
Regensburg Hauptbahnhof	18.15
- Stobäusplatz	18.18
- Weichs-DEZ	18.22
- Nordgaustraße	18.25
Zeitlarn Ortsmitte	18.33
Neuhof Gem. Zeitlarn	18.35
Regenstauf Post	18.39
- Valentinsbad	18.42
Fidelhof	18.43
Stadel	18.45
Kleinramspau	18.48
Hirschling Brücke	18.53
Marienthal	18.56
Stefling	18.58
Hof am Regen	18.59
Untermainsbach	19.00
Obermainsbach	19.01
Nittenau Marktplatz	19.03
Bergham Aumüller	19.04
Abzw. Flugplatz	19.07
Bruck Friedhof	19.10
- Marktplatz	19.13
Mögendorf	19.16
Bodenwöhr Kriegerdenkmal	19.18
- Nord/Bahnhof	19.23
- Forststraße	19.24
Erzhäuser Gasthaus Pöll	19.27
Abzw. Pissau	19.29
Neunburg v. W. Gewerbepark	19.32
- Ev. Kirche	19.33
- Stadthalle	19.38

Schienenstreckennetz im Regensburger Verkehrsverbund

BUS-Anschlussübersicht Sonn-/Feiertag

880 Richtung Nürnberg

Richtung Nürnberg 870

855 Richtung Weiden - Hof

VGN-Tarif

Neumarkt i. d. OPf. BUS "stadtbus Neumarkt"

Deining (Oberpf)

Batzhausen

Seubersdorf

Parsberg

Mausheim

Beratzhausen

Laaber

Deuerling

Undorf

Etterzhausen

Sinzing BUS 26/27

Gundelshausen

Poikam

Bad Abbach

Saal (Donau) BUS "VLK-Busverkehr nach Kelheim"

Abensberg

Neustadt (Donau)

Richtung Ingolstadt - Ulm 993

R-Prüfening BUS 1

Regensburg Hbf BUS alle Linien ausser: 4

R-Burgweinting BUS 9 18

Amberg BUS Stadtverkehr Amberg

Freihöls

Irrenlohe

Schwandorf BUS 41 RBO-Busse nicht im RVV-Tarif

Maxhütte-Haidhof BUS 41

Regenstauf BUS 41 43

Obertraubling BUS 30 31 Busse nicht direkt am Bf

Köfering

Hagelstadt

Eggmühl

Richtung Landshut - München 930

Sünching

880 Richtung Straubing - Plattling

DB

oberpfalzbahn

alex

agilis

Legende

- Bahnhof/Haltepunkt
- Endbahnhof im RVV-Gebiet
- 880 Linien bzw. Kursbuchnr.
- BUS 41 VGN-Tarif — Umsteigemöglichkeit auf RVV-Buslinie
- ← → Zwischen Neumarkt i. d. OPf. und Parsberg gilt im Binnenverkehr nur der VGN-Tarif (Verkehrsgemeinschaft Großraum Nürnberg)

RVV So fahr ich gut. Regensburger Verkehrsverbund

© RVV Stand 14.12.2014

Linie 855 Schwandorf - Maxhütte-Haidhof - Regenstauf - Regensburg Hauptbahnhof

Sonn- und Feiertag	6	7	8	9	10	11	12	13	14	15	16	17	18	19	20	21	22	23
VERKEHRSHINWEIS		Mü		Mü		Mü		Mü		Mü		Mü	x	Mü	Mü x	Mü		
Schwandorf	04	03 32	07	02 09 32	01 32	09 32	01 32	02 09 32	01 32	09 32	01 33	02 08 32	01 32	09 32	01 09 58	04	07	04
Maxhütte-Haidhof	14	16 42	17	≲ 19 42	10 42	≲ 42	10 42	≲ 19 42	10 42	≲ 42	10 43	11 ≲ 42	10 42	≲ 42	10 ≲ 07	≲	17	13
Regenstauf	23	25 51	25	≲ 27 51	18 51	≲ 51	18 51	≲ 27 51	18 51	≲ 51	18 52	19 ≲ 51	18 51	≲ 51	18 ≲ 15	≲	26	21
Regensburg Hbf	35	37 04	37	29 38 04	30 04	37 04	30 04	30 38 04	30 04	37 04	29 04	31 36 04	32 03	37 03	30 38 26	33	38	33

Mü = bis München x = nur Sonntag und an Feiertagen, die auf einen Sonntag fallen; nicht 28.12., 04.01., 05.04, 24.05., auch 06.01., 06.04. und 25.05.

Linie 855 Regensburg Hauptbahnhof - Regenstauf - Maxhütte-Haidhof - Schwandorf

Sonn- und Feiertag	6	7	8	9	10	11	12	13	14	15	16	17	18	19	20	21	22	23	0
VERKEHRSHINWEIS	H	Ma Ma	H Ma	Nü Ma	H P Ma	Nü Ma	H Ma	Nü Ma	H Hy Ma	Nü Ma	H Ma	H Ma	H P Ma	Nü Ma	H	Ma	H	W	
Regensburg Hbf	28	03 57	21 57	32 57	21 31 57	32 57	21 57	32 57	19 31 57	32 57	21 57	34 57	28 35 57	32 57	21	38	21	34	
Regenstauf	38	13 07	≲	07 42 07	32 ≲	07 42 07	≲	07 42 07	≲ 41	07 42 07	≲	07 44 07	38 ≲	07 42 07	32	48	32	44	
Maxhütte-Haidhof	46	22 16	≲	16 50 16	41 ≲	16 50 16	≲	16 50 16	≲ 49	16 50 16	≲	16 53 16	46 ≲	16 50 16	42	57	42	53	
Schwandorf	54	32 26	46	26 59 26	50 59	26 59 26	47	26 59 26	47 58	26 59 26	47	26 02 26	55 02	26 01 26	52	07	52	03	

H = bis Hof Ma = bis Marktredwitz Nü = bis Nürnberg P = bis Prag y = nicht 01.01. W = bis Weiden

Linie 870

Amberg - Freihöls - Schwandorf
(- Maxhütte-Haidhof - Regenstauf - Regensburg mit Linie 855)

Sonn- und Feiertag																	
VERKEHRSHINWEIS				R		R		R		R		R		R	F		R
Amberg	06.27	07.31	08.33	09.35	10.33	11.33	12.33	13.33	14.33	15.33	16.33	17.36	18.33	19.33	20.36	21.50	22.49
Freihöls	⋮	⋮	⋮	⋮	⋮	⋮	⋮	13.41	⋮	⋮	⋮	⋮	⋮	⋮	⋮	⋮	⋮
Irrenlohe	06.39	⋮	⋮	⋮	⋮	⋮	⋮	⋮	⋮	⋮	⋮	⋮	⋮	⋮	⋮	⋮	⋮
Schwandorf	06.43	07.45	08.48	09.49	10.48	11.48	12.48	13.50	14.48	15.48	16.48	17.51	18.48	19.47	20.51	22.04	23.03
KBS 855 Schwandorf ab	*07.03*		*09.02*	*10.01*	*11.09*	*12.01*	*13.02*	*14.01*	*15.09*	*16.01*	*17.02*	*18.01*	*19.09*	*20.01*	*20.58*	*22.07*	*23.04*
KBS 855 Maxhütte-Haidh. an	*07.16*		⋮	*10.10*	⋮	*12.10*	⋮	*14.10*	⋮	*16.10*	*17.11*	*18.10*	⋮	*20.10*	*21.07*	*22.17*	*23.13*
KBS 855 Regenstauf an	*07.25*		⋮	*10.18*	⋮	*12.18*	⋮	*14.18*	⋮	*16.18*	*17.19*	*18.18*	⋮	*20.18*	*21.15*	*22.26*	*23.21*
KBS 855 Regensburg Hbf an	*07.37*		*09.29*	*10.30*	*11.37*	*12.30*	*13.30*	*14.30*	*15.37*	*16.29*	*17.31*	*18.32*	*19.37*	*20.30*	*21.26*	*22.38*	*23.33*

Sonn- und Feiertag	
Amberg	23.48
Freihöls	⋮
Irrenlohe	00.00
Schwandorf	00.04
KBS 855 Schwandorf ab	
KBS 855 Maxhütte-Haidh. an	
KBS 855 Regenstauf an	
KBS 855 Regensburg Hbf an	

F = bis Furth i.W. R = bis Regensburg ohne Umstieg von KBS 870 auf KBS 855

Linie 870

(mit Linie 855 Regensburg - Regenstauf - Maxhütte-Haidhof -) Schwandorf - Freihöls - Amberg

Sonn- und Feiertag																		
VERKEHRSHINWEIS		N	N	N	N	N	No	N	No	N	No	N	No	N	N	N	No	N
KBS 855 Regensburg Hbf	*ab*			*06.28*		*08.21*	*09.32*	*10.31*	*11.32*	*12.21*	*13.32*	*14.31*	*15.32*	*16.21*	*17.34*	*18.35*	*19.32*	*20.21*
KBS 855 Regenstauf	*ab*			*06.38*		≋	*09.42*	≋	*11.42*	≋	*13.42*	*14.41*	*15.42*	≋	*17.44*	≋	*19.42*	*20.32*
KBS 855 Maxhütte-Haidh.	*ab*			*06.46*		≋	*09.50*	≋	*11.50*	≋	*13.50*	*14.49*	*15.50*	≋	*17.53*	≋	*19.50*	*20.42*
KBS 855 Schwandorf	*an*			*06.54*		*08.46*	*09.59*	*10.59*	*11.59*	*12.47*	*13.59*	*14.58*	*15.59*	*16.47*	*18.02*	*19.02*	*20.01*	*20.52*
Schwandorf		05.16	06.09	07.07	08.06	09.06	10.06	11.06	12.06	13.06	14.06	15.05	16.05	17.05	18.07	19.08	20.06	21.06
Irrenlohe		≋	≋	≋	08.10	≋	≋	≋	≋	≋	≋	≋	≋	≋	≋	≋	≋	≋
Freihöls		≋	≋	07.16	≋	≋	≋	≋	≋	≋	≋	≋	≋	≋	≋	≋	≋	≋
Amberg		05.31	06.23	07.23	08.21	09.20	10.20	11.20	12.20	13.20	14.20	15.19	16.21	17.19	18.20	19.21	20.20	21.20

Sonn- und Feiertag			
VERKEHRSHINWEIS		N	
KBS 855 Regensburg Hbf	*ab*	*21.38*	*23.34*
KBS 855 Regenstauf	*ab*	*21.48*	*23.44*
KBS 855 Maxhütte-Haidh.	*ab*	*21.57*	*23.53*
KBS 855 Schwandorf	*an*	*22.07*	*00.03*
Schwandorf		22.12	00.10
Irrenlohe		≋	≋
Freihöls		≋	≋
Amberg		22.25	00.25

N = bis Nürnberg o = ohne Umstieg von KBS 855 auf KBS 870

Stadtverkehr Amberg

Sonn-/ Feiertag	**Fahrplanauskünfte erteilt das VAS-Kundenbüro unter 09621/97310 oder persönlich am Busbahnhof Amberg (Montag - Donnerstag 07:30 - 17:00 Uhr, Freitag 07:30 - 16:00 Uhr)**

Die Stadtverkehre **innerhalb von Amberg** (Citybus und Regionalverkehr) können mit RVV-Fahrausweisen, die mindestens für die Zonen 8A bis 9A gelten, kostenlos mitbenutzt werden (ein- und ausbrechender Verkehr).

Folgende VAS-Linien können im Rahmen dieser Tarifanerkennung ganz oder teilweise mitbenutzt werden:
Linie **1** Amberg Bahnhof - Bergsteig
Linie **2** Amberg Bahnhof - Ammersricht
Linie **3** Amberg Bahnhof - Dult/Messegelände
Linie **5** Amberg Bahnhof - Gailoh
Linie **7** Amberg Bahnhof - Traßlberg
Linie **54** Amberg - Schmidmühlen (bis Godelmannsiedlung)
Linie **55** Amberg - Weiden (bis Max-Planck-Straße)
Linie **56** Amberg - Sulzbach-Rosenberg (bis Traßlberg Goethestraße)
Linie **57** Amberg - Auerbach (bis Traßlberg Goethestraße)
Linie **78** Amberg - Fichtenhof (bis Beethovenstraße); Freizeitlinie, verkehrt nur zwischen 01.05. und 01.11.

RVV

So fahr ich gut.
Regensburger Verkehrsverbund

Ihr RVV-Busfahrer Kurt. Der kriegt immer die Kurve!

Das RVV Jobticket - der günstige Weg zur Arbeit

Der RVV bringt Sie Tag für Tag an Ihren Arbeitsplatz: kostengünstig, stressfrei, umweltschonend, mit Bus und Bahn.

Das Jobticket ist ein nochmals rabattiertes Jahresabo speziell für Arbeitnehmer. Abends und am Wochenende können bis zu vier weitere Personen kostenlos mitfahren.

Übrigens: Das Jobticket ist nochmals günstiger, wenn ein Arbeitgeber mindestens 50 Stück abwickelt.

RVV-Kundenzentrum: Hemauerstraße 1, 93047 Regensburg, Tel. 0941/601-2888, Fax 0941/601-2875, www.rvv.de

Linie 880 Neumarkt i. d. OPf. - Seubersdorf - Parsberg - Beratzhausen - Undorf - Prüfening - Regensburg Hbf - Obertraubling - Sünching

Sonn- und Feiertag	6	7				8	9			10	11			12	13			14	15			16	17			18	19			20	21			22	23	0
VERKEHRSHINWEIS		Pl	Pa 1	M		Pl	Pl	M		Pl	Pl	M		Pl	Pl	M		Pl	Pl	M		Pl	Pl	M		Pl	Pl	L		Pl	Pl	M		Pl		Pl
Neumarkt i. d. OPf.	20	06	26	59		06	06	59		06	06	59		06	06	59		06	06	59		06	05	59		06	06	59		06	06	59		06	19	—
Deining	28	14	≲	≲		14	14	≲		14	14	≲		14	14	≲		14	14	≲		14	12	≲		14	14	≲		14	14	≲		14	26	—
Batzhausen	33	19	≲	≲		19	19	≲		19	19	≲		19	19	≲		19	19	≲		19	17	≲		19	19	≲		19	19	≲		19	31	—
Seubersdorf	36	22	≲	≲		22	22	≲		22	22	≲		22	22	≲		22	22	≲		22	20	≲		22	22	≲		22	22	≲		22	35	—
Parsberg	41	27	43	15		27	27	14		27	27	15		27	27	15		27	27	15		27	25	15		27	27	15		27	27	15		27	40	—
Mausheim	45	31	≲	≲		31	31	≲		31	31	≲		31	31	≲		31	31	≲		31	29	≲		31	31	≲		31	31	≲		31	≲	—
Beratzhausen	49	35	51	22		35	35	21		35	35	22		35	35	22		35	35	22		35	33	22		35	35	22		35	35	22		35	47	—
Laaber	54	40	≲	≲		40	40	≲		40	40	≲		40	40	≲		40	40	≲		40	38	≲		40	40	≲		40	40	≲		40	≲	—
Deuerling	57	43	≲	≲		43	43	≲		43	43	≲		43	43	≲		43	43	≲		43	41	≲		43	43	≲		43	43	≲		43	≲	—
Undorf	00	46	≲	≲		46	46	≲		46	46	≲		46	46	≲		46	46	≲		46	44	≲		46	46	≲		46	46	≲		46	≲	—
Etterzhausen	03	49	≲	≲		49	49	≲		49	49	≲		49	49	≲		49	49	≲		49	47	≲		49	49	≲		49	49	≲		49	≲	—
Regensburg-Prüfening	09	53	≲	≲		53	53	≲		53	53	≲		53	53	≲		53	53	≲		53	52	≲		53	53	≲		53	53	≲		53	≲	—
Regensburg Hbf an	13	58	11	44		58	58	44		58	59	44		58	57	44		58	58	44		58	56	44		58	58	50		59	58	45		58	05	—
Regensburg Hbf ab	16	01	—	—		01	01	—		01	01	—		01	59	—		01	01	—		01	58	—		01	01	—		02	01	—		01	—	09
Regensburg-Burgweinting	20	05	—	—		05	05	—		05	05	—		05	03	—		05	05	—		05	02	—		05	05	—		06	05	—		05	—	13
Obertraubling	23	07	—	—		07	07	—		07	07	—		07	06	—		07	07	—		07	05	—		08	07	—		09	07	—		07	—	15
Sünching	31	16	—	—		16	16	—		16	16	—		16	15	—		16	16	—		16	14	—		16	16	—		17	16	—		16	—	25

L = auf KBS 930 weiter bis Landshut M = auf KBS 930 weiter bis München Pa = bis Passau Pl = bis Plattling 1 = verkehrt von 03.04. bis 18.10.2015

Linie 880 Sünching - Obertraubling - Regensburg Hbf - Prüfening - Beratzhausen - Parsberg - Seubersdorf - Neumarkt i. d. OPf.

Sonn- und Feiertag	5	6	7	8	9	10	11	12	13	14	15	16	17	18	19	20	21	22	23	0
VERKEHRSHINWEIS	N		N		N		N		N		N		N U		N N1		N		N	
Sünching	—	34	— 37	37	— 33	37	— 33	37	— 37	37	— 37	37	— 37 —	37	— — 37	37	— 37	36	— 37	—
Obertraubling	—	43	— 45	45	— 48	45	— 44	45	— 45	45	— 45	45	— 45 —	45	— — 45	45	— 45	45	— 46	—
Regensburg-Burgweinting	—	46	— 48	48	— 51	48	— 47	48	— 48	48	— 48	48	— 48 —	48	— — 48	48	— 48	47	— 49	—
Regensburg Hbf an	—	52	— 52	52	— 55	52	— 53	53	— 52	52	— 53	53	— 53 —	51	— — 51	53	— 51	53	— 54	—
Regensburg Hbf ab	30	56	19 56	56	19 57	56	19 57	56	19 56	56	19 56	56	19 — 56	56	19 46 56	56	19 56	—	23 —	22
Regensburg-Prüfening	35	01	≲ 00	00	≲ 01	00	≲ 01	00	≲ 00	00	≲ 00	00	≲ — 00	00	≲ ≲ 00	00	≲ 00	—	27 —	25
Etterzhausen	≲	05	≲ 04	04	≲ 05	04	≲ 05	04	≲ 04	04	≲ 04	04	≲ — 04	04	≲ ≲ 04	04	≲ 04	—	32 —	30
Undorf	≲	09	≲ 08	08	≲ 10	08	≲ 09	08	≲ 08	08	≲ 08	08	≲ — 08	08	≲ ≲ 08	08	≲ 08	—	36 —	34
Deuerling	≲	12	≲ 12	12	≲ 13	12	≲ 13	12	≲ 12	12	≲ 12	12	≲ — 12	12	≲ ≲ 12	12	≲ 12	—	39 —	37
Laaber	≲	16	≲ 15	15	≲ 17	15	≲ 16	15	≲ 15	15	≲ 15	15	≲ — 15	15	≲ ≲ 15	15	≲ 15	—	43 —	41
Beratzhausen	50	21	36 21	21	36 22	21	36 22	21	36 21	21	36 21	21	36 — 21	21	36 05 21	21	36 21	—	49 —	46
Mausheim	≲	25	≲ 24	24	≲ 25	24	≲ 25	24	≲ 24	24	≲ 24	24	≲ — 25	24	≲ ≲ 24	24	≲ 24	—	53 —	50
Parsberg	57	29	43 29	29	43 30	29	43 29	29	43 29	29	43 29	29	43 — 29	29	43 13 29	29	43 29	—	58 —	55
Seubersdorf	03	35	≲ 34	34	≲ 35	34	≲ 35	34	≲ 34	34	≲ 34	34	≲ — 34	34	≲ ≲ 34	34	≲ 34	—	04 —	—
Batzhausen	07	38	≲ 37	37	≲ 38	37	≲ 38	37	≲ 37	37	≲ 37	37	≲ — 37	37	≲ ≲ 37	37	≲ 37	—	08 —	—
Deining	≲	42	≲ 42	42	≲ 43	42	≲ 42	42	≲ 42	42	≲ 42	42	≲ — 43	42	≲ ≲ 42	42	≲ 42	—	13 —	—
Neumarkt i. d. OPf.	17	50	59 52	50	59 52	50	59 53	50	59 51	50	59 52	50	59 — 52	50	00 31 50	50	59 50	—	19 —	—

N = bis Nürnberg 1 = verkehrt von 03.04. bis 18.10.2015 U = auf KBS 993 weiter bis Ulm

Linie 993/930 Neustadt (Do.) - Saal (Do.) / Kelheim - Bad Abbach - Sinzing - Regensburg Hbf - Obertraubling - Eggmühl

Sonn- und Feiertag																			
VERKEHRSHINWEIS		M	Ne		M	Ne	P		M	Ne		M	Ne		M	Ne		M	Ne
Neustadt a. d. Donau		—	06.27	—	—	08.27	09.22	—	—	10.27	11.21	—	12.27	13.21	—	14.27	15.21	—	16.27	17.21
Abensberg		—	06.32	—	—	08.32	09.26	—	—	10.32	11.26	—	12.32	13.26	—	14.32	15.26	—	16.32	17.26
Saal a. d. Donau	an	—	06.41	—	—	08.41	09.35	—	—	10.41	11.35	—	12.41	13.35	—	14.41	15.35	—	16.41	17.35
VLK1 Kelh. Wöhrdplatz	*ab*					*08.18*				*10.18*			*12.18*			*14.18*			*16.18*	
VLK1 Kelheim Starenstr.	*ab*					*08.24*				*10.24*			*12.24*			*14.24*			*16.24*	
VLK1 Saal a. d. Do. Bhf	*an*					*08.37*				*10.37*			*12.37*			*14.37*			*16.37*	
Saal a. d. Donau	ab	—	06.44	07.42	—	08.42	09.36	—	—	10.42	11.36	—	12.42	13.36	—	14.42	15.36	—	16.42	17.36
Bad Abbach		—	06.48	07.46	—	08.47	≲	—	—	10.46	≲	—	12.46	≲	—	14.46	≲	—	16.46	≲
Poikam		—	06.51	07.48	—	08.49	≲	—	—	10.49	≲	—	12.49	≲	—	14.49	≲	—	16.49	≲
Gundelshausen		—	06.53	07.51	—	08.52	≲	—	—	10.51	≲	—	12.51	≲	—	14.51	≲	—	16.51	≲
Sinzing		—	06.58	07.56	—	09.01	09.46	—	—	11.01	11.46	—	13.01	13.46	—	15.01	15.46	—	17.01	17.46
Regensburg-Prüfening		—	07.02	08.00	—	09.05	09.49	—	—	11.05	11.49	—	13.05	13.49	—	15.05	15.49	—	17.05	17.49
Regensburg Hbf	an	—	07.08	08.07	—	09.10	09.53	—	—	11.10	11.55	—	13.10	13.55	—	15.10	15.55	—	17.10	17.54
Regensburg Hbf	ab	06.46	07.20	08.15	08.44	09.13	—	10.14	10.44	11.14	12.14	12.44	13.14	14.14	14.44	15.14	16.14	16.44	17.14	18.17
Regensburg-Burgweinting		≲	07.25	08.19	≲	09.18	—	10.18	≲	11.18	12.18	≲	13.18	14.18	≲	15.18	16.18	≲	17.18	18.21
Obertraubling		≲	07.28	08.22	≲	09.20	—	10.21	≲	11.21	12.21	≲	13.21	14.21	≲	15.21	16.21	≲	17.21	18.23
Köfering		≲	07.31	08.25	≲	09.24	—	10.24	≲	11.24	12.24	≲	13.24	14.24	≲	15.24	16.24	≲	17.24	18.27
Hagelstadt		≲	07.35	08.29	≲	09.27	—	10.28	≲	11.28	12.28	≲	13.28	14.28	≲	15.28	16.28	≲	17.28	18.30
Eggmühl		07.00	07.41	08.34	09.00	09.33	—	10.33	10.59	11.33	12.33	13.00	13.33	14.33	15.00	15.33	16.33	17.00	17.33	18.36

M = bis München Ne = bis Neufahrn (Ndb.) P = bis Plattling, von 04.04. bis 11.10.2015 bis Passau

Linie 993/930 Neustadt (Do.) - Saal (Do.) / Kelheim - Bad Abbach - Sinzing - Regensburg Hbf - Obertraubling - Eggmühl

Sonn- und Feiertag											
VERKEHRSHINWEIS		M	Ne		L			M		M	
Neustadt a. d. Donau		—	18.27	19.21	—	20.27	21.21	—	22.27	—	00.01
Abensberg		—	18.32	19.26	—	20.33	21.26	—	22.32	—	00.09
Saal a. d. Donau	an	—	18.41	19.35	—	20.42	21.35	—	22.42	—	00.18
VLK1 Kelh. Wöhrdplatz	*ab*		*18.18*								
VLK1 Kelheim Starenstr.	*ab*		*18.24*								
VLK1 Saal a. d. Do. Bhf	*an*		*18.37*								
Saal a. d. Donau	ab	—	18.42	19.36	—	20.43	21.36	—	22.48	—	—
Bad Abbach		—	18.46	≲	—	20.47	≲	—	22.52	—	—
Poikam		—	18.49	≲	—	20.49	≲	—	22.55	—	—
Gundelshausen		—	18.51	≲	—	20.51	≲	—	22.57	—	—
Sinzing		—	19.01	19.46	—	21.02	21.46	—	23.02	—	—
Regensburg-Prüfening		—	19.05	19.49	—	21.05	21.49	—	23.06	—	—
Regensburg Hbf	an	—	19.10	19.54	—	21.11	21.56	—	23.12	—	—
Regensburg Hbf	ab	18.44	19.14	—	20.50	—	—	22.45	—	23.49	—
Regensburg-Burgweinting		≲	19.18	—	≲	—	—	≲	—	23.53	—
Obertraubling		≲	19.21	—	20.56	—	—	22.52	—	23.56	—
Köfering		≲	19.24	—	21.00	—	—	22.57	—	00.00	—
Hagelstadt		≲	19.28	—	21.04	—	—	23.01	—	00.03	—
Eggmühl		19.00	19.33	—	21.10	—	—	23.07	—	00.09	—

L = bis Landshut M = bis München Ne = bis Neufahrn (Ndb.)

Linie 930/993 Eggmühl - Obertraubling - Regensburg Hbf - Sinzing - Bad Abbach - Saal (Do.) / Kelheim - Neustadt (Do.)

Sonn- und Feiertag																				
VERKEHRSHINWEIS		U	N	U	U	N	U	U	N	U	U	N	U	U	N	U	U	N		U
Eggmühl		—	07.00	—	08.22	09.00	09.22	10.22	11.00	11.22	12.22	13.00	13.22	14.22	15.00	15.22	16.22	17.00	17.23	—
Hagelstadt		—	≀	—	08.27	≀	09.27	10.27	≀	11.27	12.27	≀	13.27	14.27	≀	15.27	16.27	≀	17.27	—
Köfering		—	≀	—	08.31	≀	09.31	10.31	≀	11.31	12.31	≀	13.31	14.31	≀	15.31	16.31	≀	17.31	—
Obertraubling		—	≀	—	08.34	≀	09.35	10.34	≀	11.35	12.34	≀	13.35	14.34	≀	15.35	16.34	≀	17.35	17.45
Regensburg-Burgweinting		—	≀	—	08.37	≀	09.38	10.37	≀	11.38	12.37	≀	13.38	14.37	≀	15.38	16.37	≀	17.38	17.48
Regensburg Hbf	an	—	07.17	—	08.41	09.14	09.44	10.41	11.14	11.43	12.41	13.14	13.41	14.41	15.14	15.42	16.41	17.15	17.43	17.53
Regensburg Hbf	ab	05.57	—	07.59	08.45	—	10.00	10.45	—	12.00	12.45	—	13.58	14.45	—	16.00	16.45	—	—	18.00
Regensburg-Prüfening		06.01	—	08.04	08.50	—	10.04	10.49	—	12.05	12.49	—	14.04	14.49	—	16.04	16.50	—	—	18.04
Sinzing		06.06	—	08.07	08.53	—	10.08	10.53	—	12.08	12.53	—	14.07	14.53	—	16.07	16.53	—	—	18.07
Gundelshausen		≀	—	≀	08.58	—	≀	10.58	—	≀	12.58	—	≀	14.58	—	≀	16.58	—	—	≀
Poikam		≀	—	≀	09.00	—	≀	11.00	—	≀	13.00	—	≀	15.00	—	≀	17.00	—	—	≀
Bad Abbach		≀	—	≀	09.03	—	≀	11.03	—	≀	13.03	—	≀	15.03	—	≀	17.03	—	—	≀
Saal a. d. Donau	an	06.18	—	08.18	09.07	—	10.18	11.07	—	12.19	13.07	—	14.18	15.07	—	16.18	17.07	—	—	18.18
VLK1 Saal a. d. Do. Bhf	*ab*				*09.14*			*11.14*			*13.19*			*15.14*			*17.14*			
VLK1 Kelheim Starenstr.	*an*				*09.25*			*11.25*			*13.30*			*15.25*			*17.25*			
VLK1 Kelh. Wöhrdplatz	*an*				*09.32*			*11.32*			*13.36*			*15.32*			*17.32*			
Saal a. d. Donau	ab	06.19	—	08.19	09.08	—	10.19	11.08	—	12.20	13.08	—	14.19	15.08	—	16.19	17.08	—	—	18.19
Abensberg		06.33	—	08.33	09.27	—	10.33	11.27	—	12.33	13.27	—	14.33	15.27	—	16.33	17.27	—	—	18.33
Neustadt a. d. Donau		06.38	—	08.38	09.32	—	10.38	11.32	—	12.38	13.32	—	14.38	15.32	—	16.38	17.32	—	—	18.38

N = auf KBS 880 weiter bis Nürnberg U = bis Ulm

Linie 930/993 Eggmühl - Obertraubling - Regensburg Hbf - Sinzing - Bad Abbach - Saal (Do.) / Kelheim - Neustadt (Do.)

Sonn- und Feiertag											
VERKEHRSHINWEIS		G	N		U	N	D		X		
Eggmühl		18.22	19.00	19.24	20.22	20.59	—	23.00	—	00.00	01.16
Hagelstadt		18.27	≲	19.29	20.27	≲	—	23.06	—	≲	≲
Köfering		18.31	≲	19.32	20.31	≲	—	23.09	—	≲	≲
Obertraubling		18.34	≲	19.36	20.34	≲	—	23.13	—	00.11	≲
Regensburg-Burgweinting		18.37	≲	19.40	20.37	≲	—	23.16	—	≲	≲
Regensburg Hbf	an	18.42	19.16	19.43	20.41	21.14	—	23.19	—	00.18	01.33
Regensburg Hbf	ab	18.45	—	—	20.45	—	22.22	—	23.27	—	—
Regensburg-Prüfening		18.49	—	—	20.49	—	22.26	—	23.31	—	—
Sinzing		18.52	—	—	20.53	—	22.30	—	23.34	—	—
Gundelshausen		18.57	—	—	20.58	—	22.36	—	23.44	—	—
Poikam		19.00	—	—	21.00	—	22.38	—	23.47	—	—
Bad Abbach		19.02	—	—	21.03	—	22.41	—	23.55	—	—
Saal a. d. Donau	an	19.07	—	—	21.07	—	22.45	—	23.58	—	—
VLK1 Saal a. d. Do. Bhf	*ab*	*19.19*									
VLK1 Kelheim Starenstr.	*an*	*19.30*									
VLK1 Kelh. Wöhrdplatz	*an*	*19.36*									
Saal a. d. Donau	ab	19.08	—	—	21.12	—	22.46	—	23.59	—	—
Abensberg		19.27	—	—	21.27	—	22.56	—	00.08	—	—
Neustadt a. d. Donau		19.32	—	—	21.32	—	23.02	—	00.14	—	—

D = bis Donauwörth G = bis Günzburg N = auf KBS 880 weiter bis Nürnberg U = bis Ulm X = nicht vor Feiertagen

Busverkehr VLK Kelheim-Saal/Do.

Sonn-/ Feiertag	Fahrplanauskünfte erteilen die beteiligten Unternehmen und das RVV-Kundenzentrum!

Folgende Linien sind in die Tarifkooperation mit dem Landkreis Kelheim (für ein- und ausbrechende Verkehre, bei Umstieg auf die Schiene bzw. von der Schiene) einbezogen:

VLK 1 (RBO 6022) Dietfurt - Riedenburg - Kelheim - Saal/Donau
im Abschnitt Kelheim, Gronsdorf Riedenburger Str. - Saal/Donau alle Haltestellen

VLK 8 (RBO 6016) Freizeitbus: Regensburg - Riedenburg
im Abschnitt Kelheim, Riedenburger Str. / Abzw. Gronsdorfer Hang - Saal/Donau alle Haltestellen

Linie **1**

Prüfening - Lilienthalstraße - HBF/Albertstraße - Weichs - Pommernstraße

Zone

1

- Prüfening
- An den Klostergründen
- Annahofstraße
- Deiningerstraße
- Killermannstraße
- Rennweg
- Rennplatz
- Lilienthalstraße
- Michael-Burgau-Straße
- Margaretenau / Krankenhaus Barmherzige Brüder
- Lessingstraße
- Goethestraße
- Taxisstraße
- Arnulfsplatz
- Fischmarkt
- Thundorferstraße
- Dachauplatz
- HBF / Albertstraße
- Stobäusplatz
- Weißenburgstraße
- Weichs-DEZ
- Donaustaufer Straße
- Nordgaustraße
- Sudetendeutsche Straße
- Sandgasse
- Memeler Straße
- Aussiger Straße
- Ostpreußenstraße
- Mecklenburger Str.
- Berliner Straße
- Dolomitenstraße
- Argonnenstraße
- Pommernstraße

Linie **2**

2A (Graß -) Karl-Stieler-Str. - HBF/Albertstr. - Schwabenstr.
2B Karl-Stieler-Str. - Universität - HBF/Albertstr. - Schwabenstr.

Zone

- Graß
- Brunnstraße
- Fernsehsender Ziegetsdorf
- Graßer Weg
- 2B Vitusstraße — Karl-Stieler-Straße
- 2B An der Kreuzbreite — Graßer Weg 2A
- 2B Universität — Geibelplatz 2A
- 2B Wolfgangschule Nord — Wolfgangschule Süd 2A
- Theodor-Storm-Straße
- ▲ Nibelungenstraße
- ▲ Wolfgangskirche
- ▼ Augsburger Straße
- ▼ Theresienkirche
- ▲ Gutenbergstraße
- Justizgebäude
- Bismarckplatz
- Arnulfsplatz
- Fischmarkt
- Thundorferstraße
- Dachauplatz
- HBF / Albertstraße
- Stobäusplatz
- Hermann-Geib-Straße
- Safferlingstraße
- Krankenhaus St. Josef
- Zeißstraße
- Bajuwarenstraße
- Benzstraße
- Schöneberger Straße
- Schwabenstraße

1

Linie 3

(Graß -) Humboldtstraße - HBF Süd/Arcaden - HBF/Albertstraße - Weichs - Wutzlhofen/Sallerner Berg

		Zone
	Graß	
	Leoprechting Am Bach	
	Leoprechting	
	Lieperkingstraße	
	Oberisling	
	Rauberstraße	
	Johann-Hösl-Straße	
	Humboldtstraße	
	Humboldtstraße Bürgerhaus	
	Humboldtstraße	
	Tulpenweg	
	An der Iselrinne	
	Brahmsstraße	
	Alfons-Auer-Straße	
	Antoniuskirche	
	Unterer kath. Friedhof	
	HBF Süd / Arcaden	
	HBF / Albertstraße	1
	Dachauplatz	
	Eiserne Brücke	
	Wöhrdstraße / Jugendherberge	
	Weichs-DEZ	
	Donaustaufer Straße	
	Nordgaustraße	
	Reinhausen Kirche	
	Reinhausen Brücke	
	Schule St. Nikola	
	Sallern Schwabenbauer	
	Sallern Schule	
Spessartstraße	Gallingkofen	
Siebenbürgener Straße	Kötztinger Straße	
Im Reichen Winkel	Schlesierstraße	
Sallerner Berg	Ardennenstraße	
	Wutzlhofen	

Linie 4

(Universität - Lilienthalstraße -)
Arnulfsplatz - Weichs - Danziger Freiheit

	Zone
Universität	
Wolfgangschule Nord	
Theodor-Storm-Straße	
Nibelungenstraße	
Kaulbachweg	
Klenzestraße	
Dr.-Gessler-Straße	
Dürerstraße	
Schwalbenneststraße	
Dechbetten - TELIS FINANZ	
Lilienthalstraße	
Michael-Burgau-Straße	
Margaretenau / Krankenhaus Barmherzige Brüder	
Lessingstraße	
Goethestraße	1
Taxisstraße	
Arnulfsplatz	
Fischmarkt	
Thundorferstraße	
Eiserne Brücke	
Wöhrdstraße / Jugendherberge	
Weichs-DEZ	
Donaustaufer Straße	
Nordgaustraße	
Hans-Herrmann-Schule	
Lechstraße	
Loisachstraße	
Harthof	
Danziger Freiheit	

Linie **5**

(Falkenstein -) Wörth a. d. Donau - Sulzbach - Donaustauf - Regensburg Schwabelweis - Gewerbepark - HBF/Albertstraße

		Zone
	Falkenstein Birnerstraße	
	Falkenstein Rathaus/Marktplatz	
	Falkenstein Busbahnhof	
	Falkenstein Gärtnerei Bayerl	
	Falkenstein Arracher Höhe	7A
	Woppmannszell	
	Eckerzell	
	Erpfenzell	
	Arrach	
	Ebersroith	6B/7A
	Rettenbach b.Falkenstein	
		6B
	Langau	
	Haag bei Rettenbach	6A/6B
	Eitenzell	
		6A
	Brieberg Abzw.	
	See Abzw.	
	Aumbach Abzw.	5B/6A
	Aumbrunn	
	Kirnberg	
Hofdorf	Vordergrub	
Dorfplatz	Reichenbach	5B
Tiefenthal	Wiedenrös	
Feuerwehrhaus	Sandweg Ausfl. Gaststätte	
Tiefenthal West	Eidenzell	
	Wörth Reitfeld	
	Wörth Siedlung	
Wörth	Wörth Schule	
Ostenstraße	Wörth Petersplatz	
		5A/5B
	Wörth Tankstelle	
	Wörth Marktplatz	
	Wörth Polizei	
	Wörth Regensburger Str.	
	Wiesent Ost	
	Wiesent Schloßplatz	5A
Richtung Regensburg Albertstraße	Wiesent West	
	nächste Seite	

Linie 5	Zone
Wiesent Schule	
Ettersdorf	5A
Abzw. Lehmhof	
Kruckenberg Gh. Schindler	4/5A
Kruckenberg Nr.20	
Abzw. Frengkofen	
Bach Ost	
Bach Gh. zur Post	
Bach West	4
Demling Gärtn. Meinzinger	
Abzw. Demling	
Demling Ort	
Demling Steinbruch	
Sulzbach	
Dorfplatz	3/4
Sulzbach West	
Sulzbach Ost	
Sulzbach Neue Brücke	
	3
Donaustauf Reifldinger Str.	
Donaustauf	
Donaustauf Walhallastraße	
Schillerstraße	2/3
Donaust. Schule	
Donaust. Krankenh.	
Donaustauf Kriegerdenkmal	
Donaustauf Bayerwaldstraße	
Tegernheim Weinbergstraße	
Tegernheim Gh. Federl	2
Tegernheim Martin-Luther-Kirche	
Schwabelweis Heyden	
Schwabelweis Aumer	1/2
Schwabelweis Kirchstraße	
Schwabelweis Brücke	
Kalkwerk	
Gewerbepark/Donau-Arena	
Vilsstraße - Gewerbepark	
Weichser Weg	
Donaustaufer Straße	
Weichs-DEZ	
Weißenburgstraße	1
Gabelsbergerstraße	
Dachauplatz	
HBF / Albertstraße	
Justizgebäude	
Ostdeutsche Galerie	
Hans-Sachs-Straße	
Goethe-Gymnasium	

Linie **5A**

Zinzendorf - Wörth a. d. Donau - Donaustauf - Neutraubling - Harting - Regensburg Hauptbahnhof

		Zone
Hof b. Wörth/Donau		
Zinzendorf Ortsmitte		
Zinzendorf West		
Hofdorf Winzerweg		
Hofdorf Dorfplatz		
Tiefenthal Feuerwehrhs.		5A/5B
Tiefenthal West		
Wörth Ostenstraße		
Wörth Reitfeld		
Wörth Siedlung		
Wörth Petersplatz		
Wörth Tankstelle		
Wörth Marktplatz		
Wörth Polizei		
Wörth Regensburger Str.		
Wiesent Ost	Oberachdorf	
Wiesent Schloßplatz	Abzw. Giffa	
Wiesent West	Kiefenholz Maisteig	5A
	Kiefenholz Wendeplatz	
Abzw. Lehmhof		
Kruck'bg Gh. Schindler	Ettersdorf	
Kruck'bg Nr. 20		4/5A
Abzw. Frengkofen		
Bach Ost		
Bach Gasthof zur Post		
Bach West		4
Demling Ort		
Abzw. Demling	Demling	
Demling Steinbruch	Gärtn. Meinzinger	
Sulzbach Ost		3/4
Sulzbach Neue Brücke		
		3
Donaustauf Walhallastr.		2/3
D'stauf Kriegerdenkmal		
Barbing Friesheimer Str.		1/2
Barbing Feuerwehrhaus		
Ri. Neutraubling / BMW / Regensburg Hbf	nach Regensburg Hauptbahnhof	

nächste Seite

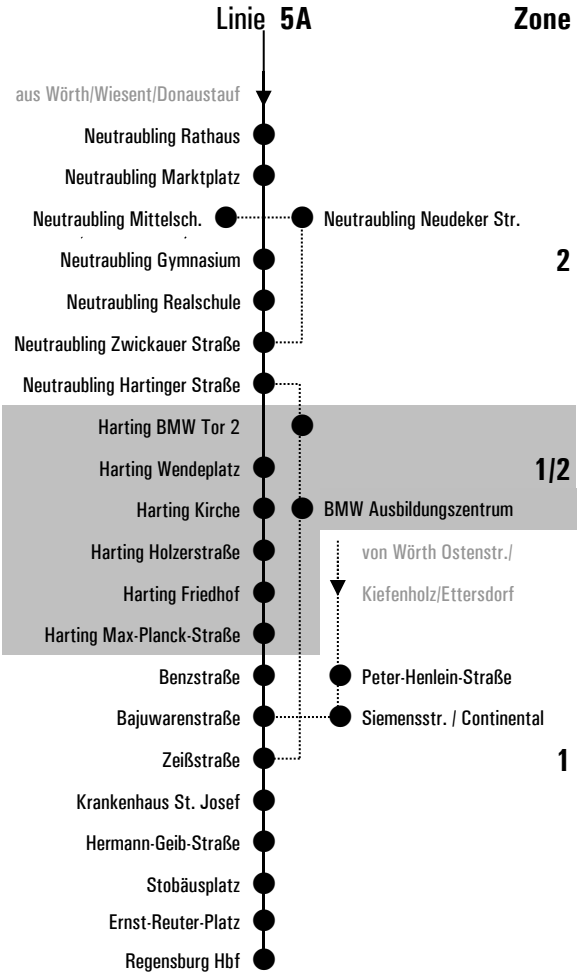
Linie 5A
Zone
aus Wörth/Wiesent/Donaustauf
Neutraubling Rathaus
Neutraubling Marktplatz
Neutraubling Mittelsch.
Neutraubling Neudeker Str.
Neutraubling Gymnasium
2
Neutraubling Realschule
Neutraubling Zwickauer Straße
Neutraubling Hartinger Straße
Harting BMW Tor 2
Harting Wendeplatz
1/2
Harting Kirche
BMW Ausbildungszentrum
Harting Holzerstraße
von Wörth Ostenstr./
Harting Friedhof
Kiefenholz/Ettersdorf
Harting Max-Planck-Straße
Benzstraße
Peter-Henlein-Straße
Bajuwarenstraße
Siemensstr. / Continental
Zeißstraße
1
Krankenhaus St. Josef
Hermann-Geib-Straße
Stobäusplatz
Ernst-Reuter-Platz
Regensburg Hbf

Linie **6**

Wernerwerkstraße - Westbad - Arnulfsplatz -
HBF/Albertstraße - Universität - Klinikum

	Zone
Wernerwerkstraße	
Westbad	
Westheim	
Weinweg	
Theresienweg	
Boessnerstraße	
Josef-Adler-Straße	
Albertus-Magnus-Gymnasium	
Gumpelzhaimerstraße	
Ostdeutsche Galerie	
Arnulfsplatz	
Fischmarkt	
Thundorferstraße	1
Dachauplatz	
HBF / Albertstraße	
HBF Süd / Arcaden	
Haydnstraße	
Galgenberg	
Otto-Hahn-Straße	
Universität	
An der Kreuzbreite	
Neuprüll	
Klinikum West	
Klinikum	

Linie 8

(Pentling -) Ziegetsdorf - HBF/Albertstraße - Gewerbepark - Keilberg - Grünthal

	Zone
Pentling	1/2
Pentling Hölkeringer Straße	
Pentling Ortsmitte	
Pentling Ahornstraße	
Rotsäulenweg	
Ziegetsdorf	1
Johann-Schwaebl-Straße	
Theodor-Heuss-Platz	
Otto-Wels-Straße	
Ludwig-Erhard-Straße	
Kaiser-Friedrich-Allee	
Von-Müller-Gymnasium	
Klenzestraße	
Simmernstraße	
Asamstraße	
Gutenbergstraße	
Justizgebäude	
Bahnhofstraße	
Hauptbahnhof (Bussteig 9)	
HBF / Albertstraße	
Dachauplatz	
Eiserne Brücke	
Wöhrdstraße / Jugendherberge	
Weichs-DEZ	
Holzgartenstraße	
An den Weichser Breiten	
Weichser Weg	
Vilsstraße - Gewerbepark	
Lechstraße	
Loisachstraße	
Brandlberg	
Grünthaler Straße	
An der Schauergrube	1/2
Keilberger Hauptstraße	
Keilberg	
Zur Hohen Linie	
Hintere Keilbergstraße	
Hollerweg	
Grünthal Feuerwehr	2
Grünthal (Wenzenbach)	

Linie 9

Neutraubling Haidauer Straße - Harting - Burgweinting - Regensburg HBF/Albertstraße - Weichs - Sallerner Berg

		Zone
N. Haidauer Str.	Neutr. Am Weiheracker	
N. Friedhof ↑	↓ Neutr. Am Braunfeld	
Neutr. Friedhofweg	Neutr. Keplerstraße	2
	Neutr. Pommernstraße	
	Neutr. Hartinger Straße	
	Harting H.-Quandt-Allee	
	Harting Wendeplatz	
	Harting Kirche	
	Harting Holzerstraße	
	Harting Friedhof	1/2
	Harting Max-Planck-Straße	
	Harting Junkersstraße	
	Burgweinting Bahnhof	
	B. Friedrich-Viehbacher-Allee	
	Burgweinting Kirche	
	Benzstraße	
	Bajuwarenstraße	
	Zeißstraße	
	Krankenhaus St. Josef	
	Antoniuskirche	
	Safferlingstraße	
	Hermann-Geib-Straße	
	Stobäusplatz	
	HBF / Albertstraße	
	Dachauplatz	
	Eiserne Brücke	1
	Wöhrdstraße / Jugendherberge	
	Weichs-DEZ	
	Donaustaufer Straße	
	Nordgaustraße	
	Siebenbürgener Straße	
	Spessartstraße	
	Wetterstation	
	Harzstraße	
	Im Reichen Winkel	
	Sallerner Berg	

Linie **10** (Dechbetten -) Königswiesen - HBF/Albertstraße - An der Irler Höhe

		Zone
Cranach-weg/KÖWE	Dechbetten (Prüf. Schlossstraße)	
	Dechbetten - TELIS FINANZ	
	Schwalbenneststraße	
	Dürerstraße	
	Dr.-Gessler-Straße	
	Kirche St. Paul	
	Königswiesen	
	Friedrich-Ebert-Straße	
	Klenzestraße	
	Kaulbachweg	
	Nibelungenstraße	
	Wolfgangskirche	
	Augsburger Straße	
	Hofgartenweg	
	Oberer kath. Friedhof	
	Bischof-Konrad-Straße	1
	Haydnstraße	
	HBF Süd / Arcaden	
	HBF / Albertstraße	
	Dachauplatz	
	Gabelsbergerstraße	
	Ostengasse	
	Weißenburgstraße	
	Prinz-Ludwig-Straße	
	Zuckerfabrikstraße	
	Liebigstraße	
	Hohes Kreuz	
	An der Irler Höhe	
	Bukarester Straße	
	Peter-Henlein-Straße	
	Am Ostbahnhof	

Linie 11

Roter-Brach-Weg - Arnulfsplatz - HBF/Albertstraße - OTH - Universität - Burgweinting

			Zone
		Roter-Brach-Weg	
		Sparkasse	
		Hermann-Köhl-Straße	
		Wernerwerkstraße	
		Weinmannstraße	
		Dornierstraße	
		Obermaierstraße	
		Hans-Sachs-Straße	
		Ostdeutsche Galerie	
		Arnulfsplatz	
		Fischmarkt	
		Thundorferstraße	
		Dachauplatz	
		HBF / Albertstraße	1
		HBF Süd / Arcaden	
Linie 11A:		Evang. Zentralfriedhof	
Fahrten zwischen		Oberer kath. Friedhof	
Goethe-Gym. und		OTH Regensburg	
H.-Höcherl-Str.		Universität	
Goethe-Gym.	●	Otto-Hahn-Straße	
Hans-Sachs-Str.	●	Josef-Engert-Straße	
Ostdt. Galerie	●	Franz-Hartl-Straße	
Bismarckplatz	●	Johann-Hösl-Straße	
Justizgebäude	▼	Schwabenstraße	
Safferlingstr.	▼	Schöneberger Straße	
Bajuwarenstr.	▼	Benzstraße	
	●	Burgweinting Kirche	
	●	B. Friedrich-Viehbacher-Allee	
	●	Burgw. Kurzer Weg	
	●	Burgw. Droste-Hülshoff-Weg	1/2
	●	Burgw. Langer Weg	
	●	Burgw. Sophie-Scholl-Straße	
	▼	Burgw. H.-Höcherl-Str.	

Linie **12** Heitzenhofen - Pielenhofen - Kneiting - Rgbg. Hauptbahnhof

			Zone
		Heitzenhofen Ost	
		Heitzenhofen West	
		Duggendorf	
		Freiung	3
		Pielenhofen West	
		Pielenhofen Ost	
		Reinhardsleiten	
		Dettenhofen	
		Rohrdorf	2/3
		Schwetzendorf	
		Rohrdorf Kreuzung	
		Neudorf	
		Pettendorf Siedlung	
Eibrunn		Pettendorf	2
Adlersberg Talblick		Reifenthal	
		Reifenthal Blumenstraße	
Adlersberg		Adlersberg Fuchskurve	
		Adlersberg Kreuzung	
		Aichahof	
		Hinterberg Gde. Pettendorf	
Lapp. Mittelsch./Gymn.			
Kareth Pfälzer Weg		Kneiting	1/2
Kareth Am Tunnel		Kager	
Dreifaltigkeitsberg		Oberwinzer	
Schelmengraben		Dornfelderweg	
		Niederwinzer	
		Nürnberger Straße	
Ostdeutsche Galerie		Pfaffensteiner Brücke	
Justizgebäude		Würzburger Straße	
Gutenbergstraße		Oberpfalzbrücke	
Von-Müller-Gymnasium		Steinweg	1
		Naabstraße	
Josef-Adler-Straße		Weichs-DEZ	
Alb.-Magnus-Gym.		Wöhrdstraße / Jugendherberge	
Gumpelzhaimerstr.		Eiserne Brücke	
Goethe-Gymnasium		Dachauplatz	
Taxisstraße		Ernst-Reuter-Platz	
Justizgebäude		Hauptbahnhof (Bussteig 3)	

Linie **13** Hainsacker - Lorenzen - Lappersdorf - Wöhrdstraße - Arnulfsplatz - Regensburg Maximilianstraße / Hbf

		Zone
	Schwaighausen Wendeplatz	
	Abzw. Kaulhausen	
	Abzw. Baiern	
	Hainsacker Turl [P+R]	2/3
Hainsacker Schule	Hainsacker Gh. Prößl	
	Hainsacker Siedlung	
	Hainsacker Am Schlag	
	Stettwies	
	Lorenzen Kallmünzer Straße	
	Lorenzen [P+R]	2
	Lorenzen Regenstrand	
	Pielmühle	
	Lappersdorf Industriestraße	
Lappersd. Kirchberg	Lappersdorf Opp'dorfer Straße	
Lapp. Am Hohensand	Lappersdorf Kapelle	1/2
Kareth In der Pfeifing	Lappersdorf Hornauer	
Lapp. Gymnasium	Neukareth	
Lapp. Mittelschule	Pfälzer Siedlung	
	Bei der Rinnen	
	Am Holzhof	
	Steinweg	
Oberpfalzbrücke	Naabstraße	
Würzburger Str.	Weichs-DEZ	
Pfaffensteiner Br.	Wöhrdstraße	
Josef-Adler-Str.	Eiserne Brücke	1
AMG	Dachauplatz	
Gumpelzhaimerstr.	Ernst-Reuter-Platz	
Goethe-Gymnasium	Hauptbahnhof	
Taxisstraße	HBF / Albertstraße	
	Justizgebäude	
	Bismarckplatz	
	Arnulfsplatz	

Linie **14** Hohenwarth - Judenberg - Wolfsegg - Oppersdorf - Regensburg Hauptbahnhof

			Zone
Judenberg		Feuerwehrhaus	
		Schwarzhöfe	
Sillen		Wolfsegg Birkenstraße	
Stetten Kieferstraße			4
Stetten Wolfsegger Str.		Wolfsegg Raiffeisenbank	
Wall			
Hohenwarth bei Wolfsegg		Wolfsegg Feuerwehrhaus	
		Abzw. Hohenwarth	3/4
Kaulh.,Abzw. Dettenhofen			3
		Schwaighausen	
Kaulhausen Ort			
Abzw. Kaulhausen		Schwaighausen Wendeplatz	
Abzw. Baiern			2/3
Hainsacker Am Kuffholz			
		Hainsacker Turl [P+R]	
Harreshof			
Hainsacker Hochgrain			
Einhausen			2
Oppersdorf Nord			
Opp'dorf Feuerwehrhaus			
Oppersdorf Ortsmitte			
Oppersdorf Süd			1/2
Kareth In der Pfeifing			
Kareth Pfälzer Weg			
Kareth Hauptstraße			
Neukareth			
Pfälzer Siedlung			
Bei der Rinnen			
Am Holzhof			
Steinweg			
Naabstraße			1
Weichs			
Weißenburgstraße			
Stobäusplatz			
Ernst-Reuter-Platz			
Hauptbahnhof			
Justizgebäude			

Linie 15

Hohenfels - Kallmünz - Steinsberg - Lorenzen - Lappersdorf - Regensburg Hauptbahnhof

		Zone
Hohenfels Parsberger Str.		6A
Hohenfels Sterzenbach		
Hohenfels Ziegelhütte		
Fuchsmühle		
Baumühle		
Lauf		
		5B/6A
		5B
Carolinenhütte		5A/5B
Rohrbach		
Kaiserhäusl		5A
Traidendorf		
Kallmünz Alte Dinauer Str.	Kallmünz Schule	4/5A
Kallmünz Friedhofplatz		
Kallmünz Holzheimer Straße		
Holzheim Post		4
Holzheim Ost	Wolfsegg Raiffeisenbank	
Trischlberg	Wolfsegg Feuerwehrhaus	
Buchenlohe	Reiterberg	
Hohenwarth b. Steinsberg		
Steinsberg Gasthaus Rinner		
Steinsberg Ortsmitte		
Steinsberg Sportplatz		
Eitlbrunn Kirche		3/4
Eitlbrunn Leber		
Loch Ortsmitte		3
Loch Schlagweg		
Abzw. Loch		
Holz	Hains. Am Kuffholz	2/3
Ziegelhütte	Harreshof	2
Stettwies	Hains. Hochgrain	
Lorenzen Kallmünzer Straße	Einhausen	
Lorenzen [P+R]	Oppersd. Nord	1/2
Lorenzen Regenstrand	Oppersd. Ortsmitte	
Pielmühle	Oppersd. Süd	
Lappersdorf Industriestraße		
Lappersd. Oppersdorfer Str.		
Lappersdorf Kapelle		
Lappersdorf Hornauer	Kareth In der Pfeifing	
Lappersdorf Am Hohensand	Kareth Pfälzer Weg	
Lappersdorf Gymnasium	Kareth Hauptstraße	
Lappersdorf Mittelschule	Neukareth	

nächste Seite

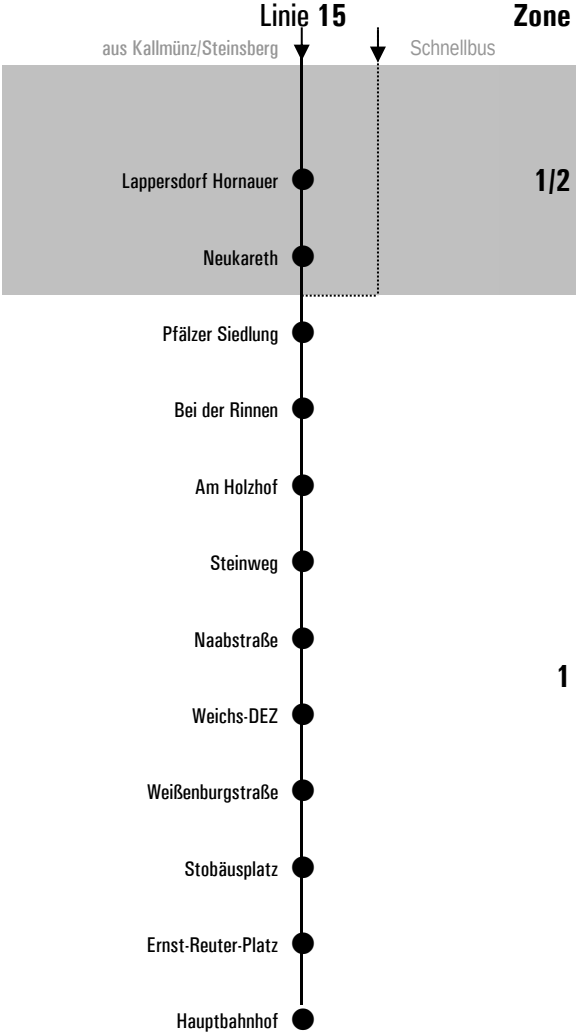
Linie 15
Zone
aus Kallmünz/Steinsberg
Schnellbus
Lappersdorf Hornauer
1/2
Neukareth
Pfälzer Siedlung
Bei der Rinnen
Am Holzhof
Steinweg
Naabstraße
1
Weichs-DEZ
Weißenburgstraße
Stobäusplatz
Ernst-Reuter-Platz
Hauptbahnhof

Linie **16** (Oberndorf -) Bad Abbach - Großberg / Niedergebraching - Regensburg Ernst-Reuter-Platz

		Zone
Bad Abbach Frauenbrünnlstr.	Oberndorf Kirche	3/4
Bad Abbach Stinkelbrunnstr.	Oberndorf Gh. Vocht	
Bad Abbach Kaiser-Therme	Oberndorf Flußmeisterei	
Bad Abbach Fuchsweg	Bad Abbach Unterführung	
Peising Heckbergweg		
Peising Feuerwehr		
Bad Abbach Heidfeld		
Bad Abbach Abzw. Heidfeld		
Bad Abbach Shopping Center		
Bad Abbach Neues Rathaus		
Bad Abbach Hebbergring		
Bad Abbach Am Markt		
Bad Abbach Abzw. Oberndorf		
Bad Abbach Sportplatz		
Bad Abbach Kühberg		3
Graßlfing Weiherweg		2/3
Graßlfing Regensburger Straße	Graßlfing B16	
Großberg Grenzweg	Abzw. Niedergebraching	
Großberg Kirche	Nied'grchng. Arglestraße	
Großberg Pentlinger Straße	Nied'grchng. Köhlerweg	
Großberg Steinerne Bank	Hohengebraching	2
Abzw. Pentling	Großberg Fischersäge	1/2
Ziegetsdorfer Höhe		1
Wolframstraße		
Von-Richthofen-Straße		
Boelckestraße		
Nibelungenstraße	Klenzestraße / Von-Müller-Gymnasium	
Augsburger Straße		
Theresienkirche	Justizgebäude	
Wolfgangskirche	Taxisstraße	
Gutenbergstraße	Goethestraße	
Justizgebäude	Albertus-Magnus-Gym.	
Bahnhofstraße		
Hauptbahnhof		
Ernst-Reuter-Platz		

Linie **17** Regendorf - Lorenzen - Lappersdorf - Kareth - Dreifaltigkeitsberg - Wöhrdstr. - Arnulfsplatz - Regensburg Maximilianstraße / Hbf

			Zone
		Edlhausen (Gde. Regenstf.)	3
Regendorf Am Riesen		Regendorf Schloß	
Regendorf Ortsmitte		Regendorf Ortsmitte	
Regendorf Schloß		Regendorf Holzgartenweg	
Abzw. Regendorf		Regend. Am Riesen	2/3
Regendorf Regensburger Str.			
Benhof			
Lorenzen [P+R]			
Lorenzen Regenstrand		Pielmühle Rodauer Weg	2
		Rodau Altenheim	
Pielmühle			
Lappersdorf Industriestraße			
Lapp'dorf Oppersdorfer Str.			
Lappersdorf Am Hohensand			
Lappersdorf Lessingstraße			
Lapp'dorf Ludwig-Thoma-Str.			
Lappersdorf Eichendorffstr.			1/2
Lappersdorf Goethestraße			
Lappersdorf Watzlikstraße		Oppersdorf Ortsmitte	
Oppersdorf Süd		Opp'dorf Feuerwehrhs.	
Kareth In der Pfeifing			
Kareth Pfälzer Weg		Kareth Hauptstraße	
Kareth Am Tunnel		Neukareth	
Dreifaltigkeitsberg		Pfälzer Siedlung	
Schelmengraben		Bei der Rinnen	
Dultplatz		Am Holzhof	
Auf der Grede		Pfaffensteiner Brücke	
Stadtamhof		Josef-Adler-Straße	
Steinweg		Albertus-Magnus-Gym.	
Naabstraße		Gumpelzhaimerstraße	
Weichs-DEZ		Goethe-Gymnasium	1
Wöhrdstraße		Taxisstraße	
Eiserne Brücke			
Thundorferstraße			
Fischmarkt			
Arnulfsplatz			
Bismarckplatz			
Justizgebäude			
Bahnhofstraße			
HBF / Albertstraße			

Linie **18** HBF/Albertstraße - Schwabenstraße - Burgweinting

	Zone
HBF / Albertstraße	
HBF Süd / Arcaden	
Beethovenstraße	
Alfons-Auer-Straße	1
Hornstraße	
Burgunderstraße	
Friesenstraße	
Schwabenstraße	
Markomannenstraße	
Burgweinting Römerstraße	
Burgweinting Minervastraße	
Burgweinting Garbenstraße	
Burgweinting Kirche	1/2
Burgweinting Friedrich-Viehbacher-Allee	
Burgweinting Bahnhof	
Burgweinting Rudolf-Schlichtinger-Straße	
Burgweinting Hermann-Höcherl-Straße	

Linie **19** Teugn - Lengfeld - Bad Abbach - Großberg - Pentling - Regensburg Klinikum - Universität - Hauptbahnhof

		Zone
Teugn Grundschule		5
Teugn Lindenstraße		
Teugn Lengfelder Str.		
Lengfeld Deutenhof		4/5
Lengfeld Teugner Straße		
Saalhaupt Obere Dorfstraße		
Bad Abbach Stinkelbrunnstr.	B.A. Abzw. Heidfeld	3/4
Bad Abbach Kühberg	B.A. Shopping Center	
Bad Abbach Neues Rathaus		
Bad Abbach Hebbergring		
Bad Abbach Am Markt		
Bad Abbach Abzw. Oberndorf		
Bad Abbach Sportplatz		
Bad Abbach Kühberg		
Graßlfing B16		2/3
Abzw. Niedergebraching		
Großberg Gebrachinger Weg		2
Großberg Steinerne Bank		
Großberg Studentenstadt		
Pentling Hölkeringer Straße	Abzw. Pentling	1/2
Pentling Ortsmitte		
Pentling Ahornstraße		
Ziegetsdorfer Höhe		1
Klinikum West		
Klinikum		
Neuprüll		
An der Kreuzbreite		
Universität		
Otto-Hahn-Straße		
Galgenberg		
Haydnstraße		
HBF Süd / Arcaden		
Augsburger Straße		
Wolfgangskirche		
Justizgebäude		
Hauptbahnhof		
Justizgebäude (St. Marien Schule)		
Taxisstraße		
Goethestraße		

Linie **20** Luckenpaint - Thalmassing - Gebelkofen - Obertraubling - Otto-Hahn-Straße (Uni) - Hauptbahnhof

	Zone
Luckenpaint	
Obersanding	
Untersanding Ortsmitte	
Untersanding Wiesengrund	
Neueglofsheim	3
Thalmassing Kindergarten	
Thalmassing Kirche	
Thalmassing Raiffeisenbank	
Thalmassing Wolkeringer Straße	
Thalmassing Stadtberg	
Wolkering Kirchbergstraße	2/3
Gebelkofen Ortsmitte	
Abzw. Gebelkofen	
Egglfing	
Abzw. Einthal	
Obertr. Abzw. Niedertr.	2
Obertr. Kirche	
Obertr. Schule	
Obertr. Mühlenweg	
Piesenkofen Einthaler Weg	
Piesenkofen Erlenring	
Oberhinkofen	
Scharmassing	1/2
Unterisling	
Franz-Hartl-Straße	
Josef-Engert-Straße	
Otto-Hahn-Straße	
Galgenberg	
Haydnstraße	
HBF Süd / Arcaden	
Johann-Hösl-Straße	1
Tulpenweg	
An der Iselrinne	
Brahmsstraße	
Alfons-Auer-Straße	
Hermann-Geib-Straße	
Stobäusplatz	
Ernst-Reuter-Platz	
Hauptbahnhof	

Umsteigepunkt
BUS 21 30 31

nur an Schultagen über Alfons-Auer-Straße; bitte Fahrplan beachten

Linie 21

über Petzkofen - Aufhausen - Alteglofsheim - Ober-traubling - Oberhinkofen - Regensburg Otto-Hahn-Str.(Uni) - Hbf

		Zone
	Grünthal Abzw. Pfakofen	4/5A
	Pfakofen Kirche	
	Pfakofen Post	
	Pfakofen Kapelle	
	Gansbach	4
	Aufhausen Etzweg	
	Hellkofen	
	Petzkofen Wendeplatz	
	Petzkofen	
	Aufhausen Abzw. Petzkofen	
	Aufhausen Kindergarten	
	Aufhausen Sparkasse	
	Triftlfing	
	Langenerling Brücke	
	Langenerling Gasthaus	
	Langenerling Abzw. Hagelstadt	
	Hagelstadt Rathaus	
	Hagelstadt Bahnhof	
	Alteglofsheim Landshuter Straße	3/4
	Alteglofsheim Schlossblick	
	Alteglofsheim Am Schlosshof	
	Alteglofsheim Buchenweg	
	Alteglofsheim Schule	
	Alteglofsheim Adolph-Kolping-Str.	
	Köfering Gemeindeplatz	
	Köfering Linde	
	Köfering Schloss	
	Köfering Sportheim	
Umsteigepunkt		
BUS 30 31	Obertr. Abzw. Niedertr.	2
Obertraubling	Obertr. Kirche	
Abzw.Niedertr.Ri.Neu	Obertr. Grundschule	
Abzw. Bahnhof	Obertr. Mühlenweg	
Realschule	Piesenkofen Einthaler Weg	
	Piesenkofen Erlenring	
	Oberhinkofen	1/2
	Scharmassing	
	Unterisling	
	Franz-Hartl-Straße	1
	Josef-Engert-Straße	
	Otto-Hahn-Straße	
	Galgenberg	
	Haydnstraße	
	HBF Süd / Arcaden	
	Regensburg Hbf	

Linie **21** über Inkofen - Pfakofen - Petzkofen - Auf-hausen - Alteglofsheim - Obertraubling Realsch. - Neutraubling Gymn.

| | | |

Linie **22** Langquaid - Wolkering - Gebelkofen - Obertraubling - Regensburg Hauptbahnhof

	Zone
Langquaid Marktplatz	
Langquaid Leierndorfer Straße	
Oberleierndorf	5A
Niederleierndorf Weinbergstraße	
Niederleierndf. Feuerwehrhaus	
Paring	4/5A
Dünzling	4
Teufelsmühle (Bad Abbach)	
Weillohe	
Poign	3/4
Hänghof	
	3
Wolkering Talstraße	2/3
Wolkering Kirchbergstr.	
Gebelkofen Ortsmitte	
Abzw. Gebelkofen	
Egglfing	
Abzw. Einthal	
Obertr. Abzw. Niedertraubling	2
Obertraubling Kirche	
Obertraubling Sparkasse	
Obertraubling Edekastraße	
Obertraubling Am Bergacker	
Obertraubling Ernst-Frenzel-Straße	
Burgweinting/Höfling	
Burgw. Hermann-Höcherl-Str.	1/2
B. Friedrich-Viehbacher-Allee	
Burgweinting Kirche	
Benzstraße	
Bajuwarenstraße	
Zeißstraße	
Krankenhaus St. Josef	
Safferlingstraße	1
Hermann-Geib-Straße	
Stobäusplatz	
Ernst-Reuter-Platz	
Regensburg Hbf	

Linie **23** (Pfakofen - Aufhausen -) Sünching - Mintraching - Obertraubling - Regensburg Hauptbahnhof

		Zone
	Pfakofen Kirche	
	Pfakofen Post	4/5A
	Pfakofen Kapelle	
	Gansbach	
	Aufhausen Etzweg	
	Aufhausen Abzw. Petzkofen	4
	Abzw. Irnkofen	4/5A
	Haidenkofen	
	Sünching Pflegeheim	
Sünching Abzw. Geiselh.		5A/5B
	Sünching Abzw. Bahnhof	
	Sünching St. Annahof	
	Mötzing Bergfeldstraße	
	Mötzing Gasthaus Gerl	
Ehring Kirche	Haimbuch Gasthaus Sigl	
	Dengling Gasthaus Sax	5A
	Dengling Ortsausgang	
Ehringer Au	Riekofen Brücke	
	Riekofen Gasthaus Wiesbeck	
4/5A	Taimering Gasthaus Dirlmeier	
	Sengkofen Kirche	
	Moosham Ost	4
	Moosham Gasthaus Wild	
	Tiefbrunn Kirche	
	Aukofen	3/4
	Mintraching Altersheim	
	Mintraching Marktstraße	3
	Mangolding Bahnhof	
	Mangolding Gasthaus Schropp	
2/3	Niedertraubling Altes Schloß	
	Niedertraubling Kolw. Zwerger	

Ri. Rgbg. / Neutraubling

nächste Seite

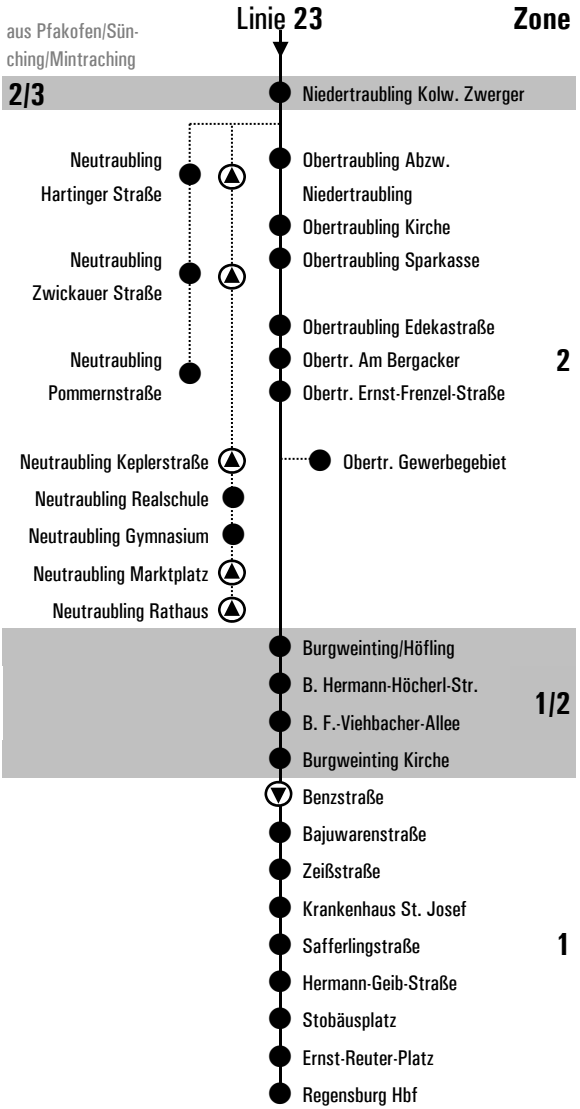
Linie 23
Zone
aus Pfakofen/Sünching/Mintraching
2/3
Niedertraubling Kolw. Zwerger
Neutraubling Hartinger Straße
Obertraubling Abzw. Niedertraubling
Obertraubling Kirche
Neutraubling Zwickauer Straße
Obertraubling Sparkasse
Obertraubling Edekastraße
Neutraubling Pommernstraße
Obertr. Am Bergacker
Obertr. Ernst-Frenzel-Straße
2
Neutraubling Keplerstraße
Obertr. Gewerbegebiet
Neutraubling Realschule
Neutraubling Gymnasium
Neutraubling Marktplatz
Neutraubling Rathaus
Burgweinting/Höfling
B. Hermann-Höcherl-Str.
B. F.-Viehbacher-Allee
Burgweinting Kirche
1/2
Benzstraße
Bajuwarenstraße
Zeißstraße
Krankenhaus St. Josef
Safferlingstraße
Hermann-Geib-Straße
Stobäusplatz
Ernst-Reuter-Platz
Regensburg Hbf
1

Linie 24

über (Allkofen -) Rogging - Pfakofen - Alteglofsheim - Obertraubling - Burgweinting - Regensburg Hbf

		Zone
	Allkofen Abzw. Inkofen	5A
	Inkofen	
	Inkofen Abzw. Pinkofen	
	Zaitzkofen Wendeplatz	
	Rogging Abzw. Zaitzkofen	4/5A
	Rogging Kreuzung	
	Pfakofen Kirche	
	Pfakofen Post	
	Pfakofen Kapelle	
	Gailsbach	4
	Hagelstadt Friedhof	
	Hagelstadt Siedlung	
	Hagelstadt Bahnhof	
	Alteglofsheim Landshuter Straße	3/4
	Alteglofsheim Schlossblick	
	Alteglofsheim Am Schlosshof	
	Alteglofsheim Buchenweg	
	Alteglofsheim Schule	
	Alteglofsheim A.-Kolping-Straße	
Köfering (B15)	Köfering Gemeindeplatz	
	Köfering Linde	
	Köfering Schloss	
	Köfering Sportheim	
Scheuer		3
Umsteigepunkt BUS 30 31	Obertr. Abzw. Niedertr.	2
	Obertr. Kirche	
	Obertr. Sparkasse	
	Obertr. Edekastraße	
	Obertr. Am Bergacker	
	Obertr. Ernst-Frenzel-Straße	
	Burgweinting/Höfling	1/2
	B. Hermann-Höcherl-Straße	
	B. Friedrich-Viehbacher-Allee	
	Burgweinting Kirche	
	Benzstraße	1
	Bajuwarenstraße	
	Zeißstraße	
	Krankenhaus St. Josef	
	Safferlingstraße	
	Hermann-Geib-Straße	
	Stobäusplatz	
	Ernst-Reuter-Platz	
	Hauptbahnhof	
	Justizgebäude	

Linie **24** Weitere Fahrwege über Gailsbach - Hagelstadt - Alteglofsh. - Mintraching - Niedertr. - Obertr. Realschule - Neutr.

| | | |

Linie **25**

Langquaid - Schierling - Eggmühl Bahnhof
(- Alteglofsheim - Neutraubling - BMW Tor 2)

		Zone
	Langquaid Wendeplatz	
	Langquaid Rottenburger Straße	
	Langquaid Marktplatz	
	Langquaid Leierndorfer Straße	
	Oberleierndorf	
	Niederld. Weinbergstraße	
	Niederld. Feuerwehrhaus	
	Schierling Leierndorfer Straße	
	Schierling Rathaus	**5A**
	Schierling Abzw. Bahnhof	
	Schierling Stifterstraße	
	Schierling Mannsdorfer Straße	
	Schierling Buchhausener Straße	
5A/5B Buchhausen	Schierling BayWa	
Gh. Rohrmayer	Schierling Spitzwegstraße	
Abzw. Oberdeggenbach	Walkenstetten	
	Eggmühl Bahnhof > KBS 930	

Zu bestimmten Zeiten fährt die Linie 25 weiter über
Alteglofsheim und Neutraubling nach Harting BMW Tor 2

Linie **26** Bergmatting - Saxberg - Viehhausen - Sinzing - Regensburg Hauptbahnhof

		Zone
	Viehhausen Adlstein	
	Viehhausen Kohlstadt	
	Viehhausen Jurastraße	
Viehh. Grundschule	Viehhausen Kirche	
	Vieh. Rosenbuschstraße	
	Vieh. Reichenthalstraße	
	Schneckenbach	
	Abzw. Reichenst.	4
Reichenstetten		
Dürnstetten	Saxberg	
	Abzw. Bergmatting	
Bergmatting Kirche	Alling Abzw. Kurhaus	
Bergm. Wendeschleife	Alling Laberbrücke	
	Alling Alter Bahnhof	
	Unteralling	
	Bruckdorf Wirtshaus	3/4
	Bruckdorf Forsthaus	
		3
	Sinzing Laberbrücke	
	Sinzing Abzw. Waldstraße	
	Sinzing Schule	
	Sinzing Dorfplatz	2/3
	Sinzing Bahnhof	
	Sinzing Feuerwehr	
	Abzw. Riegling/Kleinprüfening	
	Sinzing Vogelsang	
	Boelckestraße	
Sinzing Am Reitfeld	Klenzestraße / Von-Müller-Gymnasium	
	Nibelungenstraße	
Wolfgangskirche	Augsburger Straße	1
Gutenbergstraße	Theresienkirche	
Justizgebäude	Justizgebäude	
	Bahnhofstraße	
	Hauptbahnhof	

Linie **27** (Viergstetten -) Haugenried - Schönhofen - Eilsbrunn - Regensburg Hauptbahnhof

	Zone
Viergstetten Wendeplatz	4/5
Viergstetten	
Abzw. Irgertshofen	
Haugenried Feuerwehr	
Haugenried Gasthaus	
	4
Thumhausen Kirche	3/4
Abzw. Thumhausen	
Obereinbuch	
Schönhofen Brücke	
Kühschlag	3
Eilsbrunn Brücke	
Eilsbrunn Kirche	
Eilsbrunn Marksteinstraße	
Walderlebniszentrum	2/3
Abzw. Riegling / Kleinprüfening	Riegling / Kleinprüfening
Sinzing Feuerwehr	Sinzing Vogelsang
Sinzing Bahnhof	
Sinzing Dorfplatz	
Sinzing Schule	
Sinz. Abzw. Waldstr.	
Sinzing Am Reitfeld	
Boelckestraße	Klenzestraße / Von-Müller-Gymnasium
	Boelckestraße
	Nibelungenstraße
Wolfgangskirche	Augsburger Straße
Gutenbergstraße	Theresienkirche
Justizgebäude	Justizgebäude
	Bahnhofstraße
	Hauptbahnhof
Ostdeutsche Galerie	
Albertus-Magnus-Gym.	
Goethestraße	

Linie **26/27** Alling - Saxberg - Viehhausen - Schönhofen - Eislbrunn - Sinzing - Regensburg Hauptbahnhof

		Zone
	Alling Abzw. Kurhaus	
	Abzw. Bergmatting	
	Saxberg	
	Abzw. Reichenstetten	
Viehh. Adlstein	Schneckenbach	4
Viehh. Kohlstadt	Viehhausen Reichenthalstraße	
	Viehhausen Rosenbuschstraße	
	Viehhausen Kirche	
	Viehhausen Jurastraße	
	Thumhausen Kirche	
	Abzw. Thumhausen	
	Obereinbuch	3/4
	Schönhofen Brücke	
	Kühschlag	
	Eilsbrunn Brücke	
	Eilsbrunn Kirche	3
	Eilsbrunn Marksteinstraße	
	Walderlebniszentrum	
	Riegling Kleinprüfening	
Abzw. Riegling/Kleinpr.	Sinzing Vogelsang	
	Sinzing Abzw. Waldstraße	
	Sinzing Schule	
Sinzing Feuerwehr	Sinzing Dorfplatz	
Sinzing Bahnhof	Sinzing Bahnhof	2/3
Sinzing Dorfplatz		
Sinzing Schule		
Sinzing Abzw. Waldstr.		
Sinzing Am Reitfeld		
Sinzing Vogelsang		
Rgbg. Boelckestr.		
Rgbg Schwalbenneststr.		
Rgbg Dürerstraße		
Rgbg Dr. Gessler-Straße		
Rgbg Klenzestraße		
Rgbg Kaulbachweg		
Rgbg Nibelungenstr.		
Rgbg Augsb. Str.	Rgbg Wolfgangskirche	
Rgbg Theresienkirche	Rgbg Gutenbergstraße	1
Rgbg Justizgeb.		
Rgbg Bahnhofstr.		
Rgbg Hauptbahnhof		

Umsteigepunkt
Am **Bahnhof Sinzing** Umsteigemöglichkeit auf die Züge der **KBS 993** in und aus Richtung Regensburg über Prüfening

Linie **28** (Abzw. Aichkirchen -) Hemau - Deuerling - Undorf - Nittendorf - Etterzhausen - Regensburg Hauptbahnhof

		Zone
Abzw Aichkirchen	Pfälzerhof	
	Pellndorf	
Abzw. Haid	Abzw.Thonlohe	
Abzw. Kumpfhof	Langenkreith West	
Hemau Kelheimer Str.	Langenkreith Ost	
	Hemau Volksfestplatz (P&R)	
	Hemau Krankenhaus	
	Hemau Beratzhausener Straße	
	Hemau Stadtplatz	5A
Haag	Hemau Förderschule	
Endorf	Hemau Einkaufszentrum	
Papiermühle	Abzw. Klingen	
Laaber Marktplatz	Hohenschambach	
Laaber Abzw. Frauenbg.	Abzw. Kochenthal	
Eisenhammer Pumpstation	Pittmannsdorf	4/5A
	Neuhäusl	
Hartlmühle	Neudeuerling	4
	Deuerling Abzw. Undorf	
Deuerling Bahnhof	Steinerbrückl	
	Undorf Abzw. Eichhofen	
Pollenried Gh. Plank	Undorf Tankstelle	
	Undorf Bahnhof	
Pollenried Tankstelle	Undorf Dachgred	
	Nittendorf Am Bernstein	3/4
	Nittendorf Gasthaus Weiß	
	Nittendorf Glockensiedlung	
	Etterzhausen Domspatzenstr.	
	Etterzhausen Abzw. Bf	
	Etterzhausen Schloßbrauerei	
		3
	Mariaort	2/3
	Kager	1/2
	Oberwinzer	
	Niederwinzer	
	Pfaffensteiner Brücke	
	Würzburger Straße	
Margaretenau / Krankenhaus	Oberpfalzbrücke	
Barmherzige Brüder	Steinweg	
Lessingstraße	Reinhausen Brücke	
	Reinhausen Kirche	1
Goethestraße	Nordgaustraße	
	Donaustaufer Straße	
Taxisstraße	Weichs-DEZ	
	Weißenburgstraße	
Justizgebäude	Stobäusplatz	
	Ernst-Reuter-Platz	
Regensburg Hbf.	Hauptbahnhof	

Linie **29**

Dallackenried - Oberpfraundorf - Waldetzenberg -
Etterzhausen - Regensburg Hauptbahnhof

		Zone
Dallackenried		
Dinau		
Grünschlag		5A
Oberpfraundorf		
Unterpfraundorf		
Rechberg		
		4/5A
Neuhof bei Wischenhofen		
Hochdorf		
Wischenhofen		
Zeinberg		
Brunn		4
Hinterzhof		
Bergstetten		
Pettenhof		
Eglsee		
Frauenberg	Laaber Marktplatz	4/5A
Schaggenhofen	Laaber Abzw. Frauenberg	
Edlhausen Kreuzung	Eisenhammer Pumpstation	
Edlhausen Wendeschleife	Hartlmühle	
Endlfeld	Deuerling Bahnhof	
Weißenkirchen		4
Polzhausen		
Waldetzenberg		
Deuerling Am Bahnhof		
Pollenried Gh. Plank		
Pollenried Tankstelle		
Etterzhausen Domspatzenstr.		3/4
Etterzhausen Abzw. Bf		
- Schloßbrauerei		
		3
Mariaort		2/3
Pfaffensteiner Brücke		
Würzburger Straße		
Oberpfalzbrücke		
Steinweg		
Naabstraße		1
Weichs-DEZ		
Weißenburgstraße	Ostengasse	
Stobäusplatz		
Ernst-Reuter-Platz		
Hauptbahnhof	Dachauplatz	

Linie 30

Regensburg Hauptbahnhof - Barbing - Neutraubling - Obertraubling - Burgweinting - Regensburg Hauptbahnhof

		Zone
	Hauptbahnhof	
	Ernst-Reuter-Platz	
	Stobäusplatz	
	Greflingerstraße	
Siemensstraße /	Prinz-Ludwig-Straße	1
Continental	Zuckerfabrikstraße	
Am Ostbahnhof	Liebigstraße	
Peter-Henlein-Straße	Bukarester Straße	
	Irlmauth	
	Kreuzhof	
	Barbing West	1/2
	Barbing Feuerwehrhaus	
	Neutraubling Gärtnersiedlung	
	Neutraubling Rathaus	
	Neutraubling Marktplatz	
	Neutraubling Dresdener Straße	
	Neutraubling Heising	
	Neutraubling Friedhof	
	Neutraubling Haidauer Straße	
	Neutraubling Am Weiheracker	
	Neutraubling Am Braunfeld	
	Neutraubling Keplerstraße	
	Neutraubling Aussiger Straße	
	Neutraubling Feuerwehrhaus	
	Neutraubling Borsigstraße	2
	Neutraubling Pommernstraße	
	Neutraubling Podersamer Straße	
Obertraubling	Neutraubling Südumgehung	
Realschule	Obertr. Realsch./Kreuzung B15	
	Obertraubling Abzw. Bahnhof	
	Obertr. Abzw. Niedertraubling	
	Obertraubling Kirche	
	Obertraubling Sparkasse	
	Obertraubling Edekastraße	
	Obertraubling Am Bergacker	
	Obertraubling Ernst-Frenzel-Straße	
	Burgweinting/Höfling	
	B. Hermann-Höcherl-Straße	1/2
	B. Friedrich-Viehbacher-Allee	
	Burgweinting Kirche	
	Benzstraße	
	Bajuwarenstraße	
	Zeißstraße	
	Krankenhaus St. Josef	
	Safferlingstraße	1
	Hermann-Geib-Straße	
	Stobäusplatz	
	Ernst-Reuter-Platz	
	Hauptbahnhof	

Linie 31

Regensburg Hauptbahnhof - Burgweinting - Obertraubling - Neutraubling - Barbing - Regensburg Hauptbahnhof

		Zone
	Hauptbahnhof	
	Ernst-Reuter-Platz	
	Stobäusplatz	
	Hermann-Geib-Straße	1
	Safferlingstraße	
	Krankenhaus St. Josef	
	Zeißstraße	
	Bajuwarenstraße	
	Burgweinting Kirche	
	B. Fr.-Viehbacher-Allee	1/2
	B. Hermann-Höcherl-Str.	
	Burgweinting/Höfling	
	Obertraubling Ernst-Frenzel-Straße	
	Obertraubling Am Bergacker	
	Obertraubling Edekastraße	
	Obertraubling Sparkasse	
	Obertraubling Kirche	
	Obertraubl.Abzw.Niedertr.(Ri Neutr.)	
	Obertraubling Abzw. Bahnhof	
Obertraubling Realschule	Obertr. Realsch./Kreuzung B15	
	Neutraubling Südumgehung	
	Neutraubling Podersamer Straße	
	Neutraubling Pommernstraße	
	Neutraubling Borsigstraße	2
	Neutraubling Feuerwehrhaus	
	Neutraubling Aussiger Straße	
	Neutraubling Keplerstraße	
	Neutraubling Am Braunfeld	
	Neutraubling Am Weiheracker	
	Neutraubling Haidauer Straße	
	Neutraubling Friedhof	
	Neutraubling Heising	
	Neutraubling Dresdener Straße	
	Neutraubling Marktplatz	
	Neutraubling Rathaus	
	Neutraubling Gärtnersiedlung	
	Barbing Regensburger Straße	
	Barbing West	1/2
	Kreuzhof	
	Irlmauth	
Peter-Henlein-Straße	Bukarester Straße	
Am Ostbahnhof	Liebigstraße	
Siemensstraße / Continental	Zuckerfabrikstraße	1
	Greflingerstraße	
	Stobäusplatz	
	Ernst-Reuter-Platz	
	Hauptbahnhof	

Linie **32** IKEA - Regensburg Hauptbahnhof

	Zone
IKEA	
Regensburg Sulzfeldstraße	
Irlmauth	
Regensburg Bukarester Straße	
Regensburg Liebigstraße	
Regensburg Zuckerfabrikstraße	1
Regensburg Prinz-Ludwig-Straße	
Regensburg Greflingerstraße	
Regensburg Stobäusplatz	
Regensburg Ernst-Reuter-Platz	
Regensburg Hauptbahnhof	

Linie 33 Schönach - Geisling - Pfatter - Illkofen - Wolfskofen - Barbing - Neutraubling - Regensburg Hauptbahnhof

			Zone
	Schönach Schloss		5A/5B
	Schönach Hauptstraße		
	Schönach Pfarrhaus	Herfurth	
	Griesau	Irling	
	Pfatter Am Fuchsbühl	Gmünd	
	Pfatter Rathaus		
	Pfatter Waldweg		
	Pfatter West		
	Johannishof		5A
	Geisling Moosmühle		4/5A
	Geisling Kraftwerkweg		
	Geisling Ost		
	Geisling West		
	Geisling Am Bach		
	Geisling Irlbruck	Leiterkofen	4
	Eltheim	Roith B 8	3/4
	Altach	Wolfskofen (B8)	
	Auburg	Abzw. Rosenhof	
	Illkofen (b. Barbing)		3
	Friesheim Ost		
	Friesheim West		
	Sarching Baggersee	Unterheising Indusgb.	2/3
	S. Rosenhofer Straße	Unterheising (B8)	
	S. Obere Dorfstraße		
	Barbing Am Sarchinger Feld	Neutr. Hartinger Str.	2
	Barbing Friesheimer Str.		
	Barbing Regensburger Str.	Neutr. Zwickauer Str.	
1/2	Barbing West		
	Kreuzhof	Barbing Feuerwehrhaus	
	Sulzfeldstraße	Neutraubling Rathaus	2
	Irl Ortsmitte	Neutraubling Marktplatz	
	Irlmauth	Neutraubling Realschule	
	Am Ostbhf.	Neutr. Gymnasium	
	Peter-Henl.-Str.	Neutraubling Keplerstraße	
1	Bukarester Straße		
	Liebigstraße		
	Zuckerfabrikstraße		
	Greflingerstraße		
	Stobäusplatz		
	Ernst-Reuter-Platz		
	Hauptbahnhof		

Linie 34

Falkenstein - Zell (OPf.) - Wald - Roßbach - Bernhardswald - Wenzenbach - Regensburg Hauptbahnhof

			Zone
Falkenstein Busbahnhof			7A
Winkling			
Schergendorf b. Falkenstein			
Gfäll ehem. Bahnhof			7A/6B
Schillertswiesen			
Fuchshölzl			6B
Martinsneunkirchen			
Haag bei Zell			
Zell (Oberpf) Ortsmitte			6A/6B
Abzw. Hatzelsdorfer Weg			5B/6A
Hetzenbach Gasthof Linde			
Hirschenbühl			
Wald Ost		Abzw.Wald / Tap.Schweiger	5B
Wald Kirche			
Wald Abzw. Nahenfürst			
Roßbach ehem. Bahnhof		Roßbach Gasthof Eichinger	
Roßbach Gasthof Eichinger		Lehenfelden Am Lehenholz	
Lehenfelden		Hubertushöhe(b.Bernh.wald)	
Lehen			
Kohlstetten		Grubberg Abzw. Göppenb.	
Hackenberg Feuerwehrhaus			
Hackenberg Talstraße			
Lambertsneukirchen			
Hinterappendorf			
Hauzendorf Brücke		Wolferszwing	5A/5B
Hauzendorf ehem. Bahnhof		Lohhof b. Bernh.wald	
Erlbach			5A
Erlbach Herrenholz		Weiherhäusl	
Erlbach Nerl			
Stockhof Richung Erlbach	▲		
Stockhof			
Abzw. Dingstetten			4/5A
Bernhardswald Finsinger Str.			
Bernh.wald Gemeindezentr.		Adlmannstein	
Bernhardswald Gh. Lingauer			
Bernh.wald Einmündung B16			
Bernhardswald Siedlung			
Wenzenbach Hopfengarten			4
Wenzenbach Weiße Marter			3/4
Wenzenbach Kirche		Wenzenbach Kapellenweg	
Wenzenb. Gemeindezentrum		Ri. Probstberg	
Richtung Regensburg Hbf	▼ 1	▼ 2 ▼ 3 direkt Gallingkofen Hochm. und weiter nach Hbf	

nächste Seite

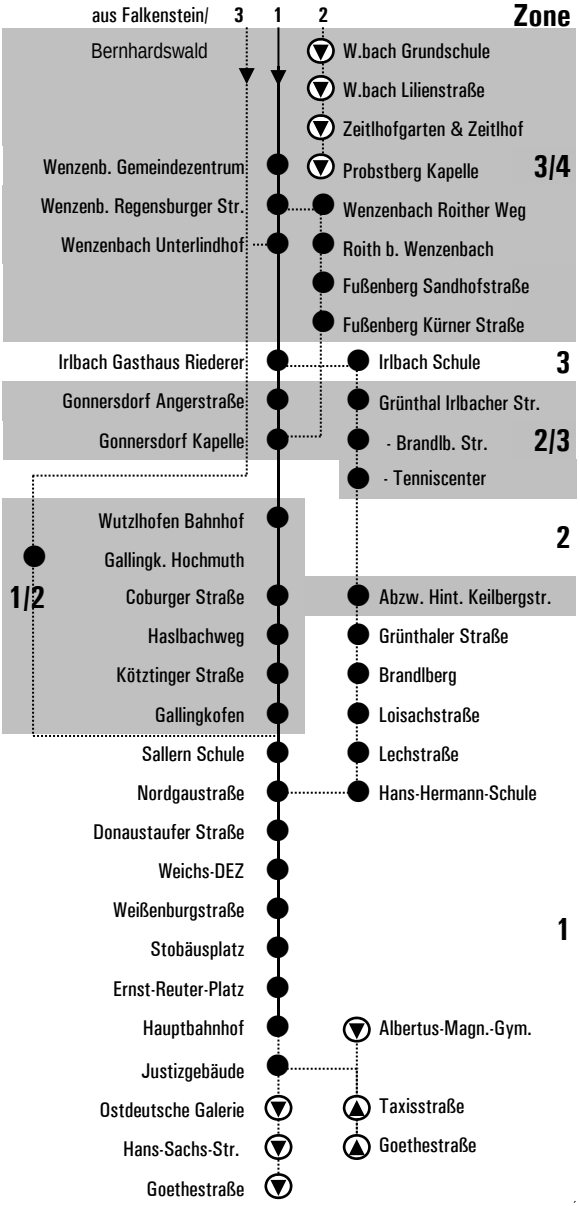
aus Falkenstein/ Bernhardswald
3
1
2
Zone
W.bach Grundschule
W.bach Lilienstraße
Zeitlhofgarten & Zeitlhof
Wenzenb. Gemeindezentrum
Probstberg Kapelle
3/4
Wenzenb. Regensburger Str.
Wenzenbach Roither Weg
Wenzenbach Unterlindhof
Roith b. Wenzenbach
Fußenberg Sandhofstraße
Fußenberg Kürner Straße
Irlbach Gasthaus Riederer
Irlbach Schule
3
Gonnersdorf Angerstraße
Grünthal Irlbacher Str.
Gonnersdorf Kapelle
- Brandlb. Str.
2/3
- Tenniscenter
Wutzlhofen Bahnhof
2
Gallingk. Hochmuth
1/2
Coburger Straße
Abzw. Hint. Keilbergstr.
Haslbachweg
Grünthaler Straße
Kötztinger Straße
Brandlberg
Gallingkofen
Loisachstraße
Sallern Schule
Lechstraße
Nordgaustraße
Hans-Hermann-Schule
Donaustaufer Straße
Weichs-DEZ
Weißenburgstraße
1
Stobäusplatz
Ernst-Reuter-Platz
Hauptbahnhof
Albertus-Magn.-Gym.
Justizgebäude
Ostdeutsche Galerie
Taxisstraße
Hans-Sachs-Str.
Goethestraße
Goethestraße

Linie **35** Wulkersdorf - Kürn - Fußenberg - Gonnersdorf - Wutzlhofen - Regensburg Hauptbahnhof

	Zone
Hauzendorf ehem. Bahnhof	5A/5B
Wulkersdorf	
Abzw. Lambertsneukirchen	
Darmannsdorf	
Plitting	5B
Mauth	
Wolfersdorf	
Abzw. Lamlhof	
Pettenreuth Ost	5A/5B
Pettenreuth West	
Eberhof	5A
Seibersdorf	
Kürn Gasthaus	4/5A
Kürn Straßenkreuzung	
Unterharm	4
Haslach Gem. Wenzenbach	
Thanhausen Gasthaus	
Sandhof bei Wenzenbach	3/4
Fußenberg Kürner Straße	
Gonnersdorf Kapelle	2/3
Wutzlhofen Bahnhof	
Coburger Straße	
Haslbachweg	1/2
Kötztinger Straße	
Gallingkofen	
Sallern Schule	
Nordgaustraße	
Donaustaufer Straße	
Weichs - DEZ	1
Weißenburgstraße	
Stobäusplatz	
Ernst-Reuter-Platz	
Hauptbahnhof	

Linie 36 Pfaffenfang - Altenthann - Sulzbach - Donaustauf - Regensburg Hauptbahnhof

		Zone
	Pfaffenfang	
	Pfaffenfang Kreuz	
	Orhalm	4
Altenthann Schule	Altenthann Lohweg	
	Altenthann Johannisbreite	
	Hohes Kreuz Abzw. Altenth.	4/5A
	Eichhof	
	Roidhof	4
	Thiergarten	
	Heuweg	
	Oberlichtenwald	
	Unterlichtenwald	
	Neumühle	
	Hammermühle	3/4
	Sulzbach Tulpenweg	
	Sulzbach Dorfplatz	
	Sulzbach West	
	Sulzbach Neue Brücke	
Donaust. Schillerstr.	Donaustauf Walhallastraße	
Donaustauf Schule	Donaustauf Kriegerdenkmal	2/3
	Donaustauf Bayerwaldstraße	
	Tegernheim Weinbergstraße	
Neutraubling Realschule	Tegernheim Gh. Federl	2
Neutraubling Gymnasium	Tegernheim Martin-Luther-Kirche	
	Schwabelweis Heyden	
	Schwabelweis Aumer	1/2
	Schwabelweis Kirchstraße	
	Schwabelweis Brücke	
	Kalkwerk	
	Gewerbepark / Donau-Arena	
	Vilsstraße - Gewerbepark	
	Weichser Weg	
	Donaustaufer Straße	
	Weichs-DEZ	1
	Weißenburgstraße	
	Ostengasse	
	HBF Süd / Arcaden	
	Dachauplatz	
	Hauptbahnhof	

Linie 37

Frauenzell - Brennberg - Süssenbach - Sulzbach - Donaustauf - Regensburg Hauptbahnhof

		Zone
	Frauenzell	5A
Himmelmühle	Hechtfeld	
	Loidsberg	
	Brennberg Hintermeier	
	Brennberg Kerscher	
	Brennberg Einmündung	
	Zinthof	
	Weismühle	
	Pöllhof	
	Bruckbach	
	Bibersbach	
	Hauserhof	
Grabenhof	Klosterberg	
	Süssenbach	
	Wiesmühle	
	Siegenstein	
	Wünschenbach	
	Steinmühl	
Forstmühle	Forstmühle	4/5A
Forstmühle Schlecht	Forstmühle Schlecht	
	Ödgarten	
	Hohes Kreuz Abzw. Altenth.	
Roidhof / Eichhof	Roidhof / Eichhof	4
Thiergarten	Thiergarten	
Heuweg	Heuweg	
Oberlichtenwald	Oberlichtenwald	3/4
Unterlichtenwald	Unterlichtenwald	
Neumühle	Neumühle	
Hammermühle	Hammermühle	
Sulzbach Tulpenweg	Sulzbach Tulpenweg	
Sulzbach Dorfplatz	Sulzbach Dorfplatz	
Sulzbach West	Sulzbach West	
	Donaust. Walhallastraße	2/3
	Donaust. Kriegerdenkmal	
	Donaust. Bayerwaldstraße	
Neutr. Mittelschule	Tegernheim Weinbergstr.	2
Neutr. Gymnasium	Tegernheim Gh. Federl	
Neutr. Realschule	Tegernheim Martin-Luther-Kirche	
	Schwabelweis Heyden	1/2
	Schwabelweis Aumer	
	Schwabelweis Kirchstraße	
	Schwabelweis Brücke	
	Kalkwerk	1
an Schultagen	Gewerbepark/Donau-Arena	
nach Neutraubling:	Vilsstraße - Gewerbepark	
Bus fährt auch	Weichser Weg	
über Gottesberg	Donaustaufer Straße	
Pfaffenfang Kreuz	Weichs-DEZ	
Orhalm	Weißenburgstraße	
Altenthann Loh-	Ostengasse	
weg und	Dachauplatz	
Johannisbreite	Hauptbahnhof	

Linie 41

Schwandorf - Teublitz - Burglengenfeld - Regenstauf - Zeitlarn - Regensburg Hauptbahnhof

		Zone
Schwandorf Bahnhof		
SAD Einkaufszentrum		
SAD Adenauer Brücke	Schwandorf Gymnasium	7A
SAD Gh. Regensburger Hof		
Abzw. Dachelhofen		
Zielheim Weidenweg		6B
		6A/6B
Zielheim Gh. Weiß	Weiherdorf Buchtalstraße	
Klardorf Abzw. Bahnhof	Weiherdorf Ort	6A
Katzdorf Raiffeisenbank	Katzdorf Raiffeisenbank	
Teublitz Bömmerlschlag	Premberg Brücke	5B/6A
Teublitz Nord	Münchshofen Br.	
Teublitz Rathaus	Münchshofen Ortsmitte	
Saltendorf Hauptstraße	Teublitz Rathaus	5B
Wölland	Mühlberg b. BUL	
Burglengenfeld Naabbrücke	Untersdorf	
Burglengenfeld Rathaus	BUL Naabtalpark	6B
Burglengenfeld Sparkasse	Pottenstetten Kirche	
Burglengenfeld Elektro Koller	Saaß	
Maxhütte-H. Koppenlohe	BUL Schweinesbein	
Maxhütte-H. Gstettenbauer.	BUL Gymnasium	
Maxhütte-Haidhof Rathaus	Maxhütte-Haidhof	5A/5B
Maxhütte-Haidhof Sportheim	Hugo-Geiger-Siedlung	
Maxhütte-H. kath. Kirche	M.-H. Grundschule	
Maxhütte-Haidhof Bahnhof		
Maxh.-H. Eisenbahnbrücke		
Ibenthann		5A
Leonberg Am Schießlhang		
	Leonberg Förderschule	
Leonberg Schloßplatz	Fürsthof	
Abzw. Roßbach	Ramspau Leonb. Str.	
Ponholz Siedlung		4/5A
		4
Ponholz Gasthof Alte Post	Rgst. Valentinsbad	
Ponholz Industriepark	Rgst. Diesenbach Siedl.	
Hagenau	Lohstr. Buchenloher Str.	
Abzw. Diesenbach	Regenstauf Straßäcker	
Regenst. Am Grasigen Weg		
Regenstauf Regenbrücke	Regenstauf Beethovenstr.	
Regenstauf Post	Regenstauf Schulzentr.	3/4
Regenstauf Bayernstraße		

Richtung Regensburg Hbf

nächste Seite

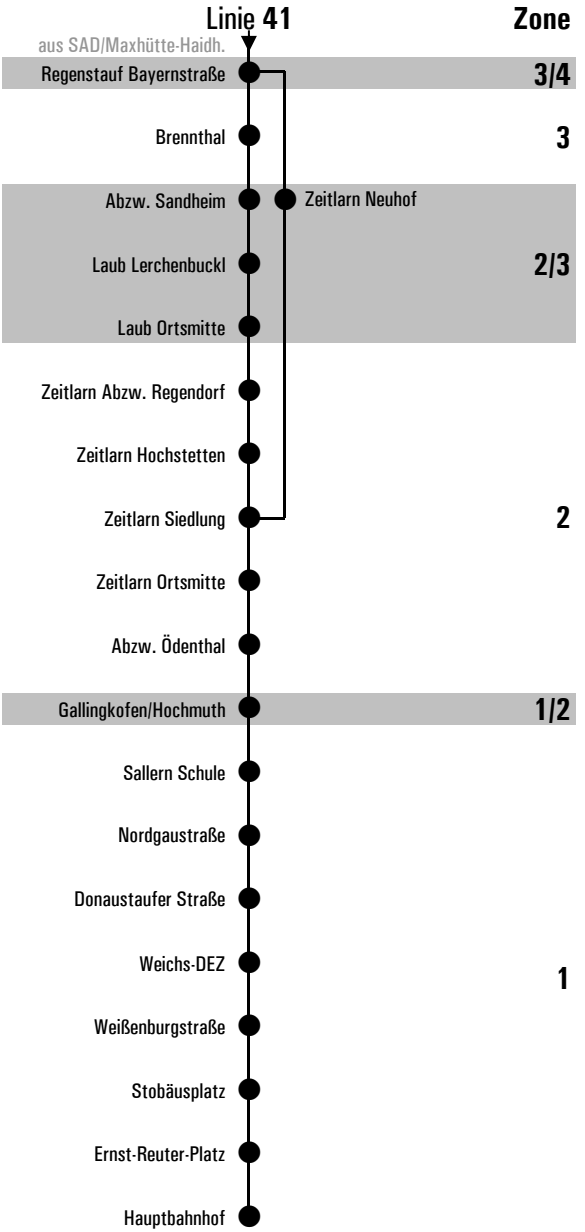
Linie 41
Zone
aus SAD/Maxhütte-Haidh.
Regenstauf Bayernstraße
3/4
Brennthal
3
Abzw. Sandheim
Zeitlarn Neuhof
Laub Lerchenbuckl
2/3
Laub Ortsmitte
Zeitlarn Abzw. Regendorf
Zeitlarn Hochstetten
Zeitlarn Siedlung
2
Zeitlarn Ortsmitte
Abzw. Ödenthal
Gallingkofen/Hochmuth
1/2
Sallern Schule
Nordgaustraße
Donaustaufer Straße
Weichs-DEZ
1
Weißenburgstraße
Stobäusplatz
Ernst-Reuter-Platz
Hauptbahnhof

Linie **42** (Eitlbrunn/Steinsberg) - Kallmünz - Burglengenfeld - Regenstauf - Zeitlarn - Regensburg Hauptbahnhof

		Zone
Abzw. Kaulhausen	2/3	
Eitlbrunn Kirche		
Steinsberg Ortsmitte		
Steinsberg Gh. Rinner		
Hohenwarth bei Steinsberg		
Buchenlohe		
Trischlberg		
Hohenwarth b. Wolfsegg		
Wall Gem. Wolfsegg		
Stetten Wolfsegger Straße		4
Stetten Kieferstraße		
Sillen		
Wolfsegg Ortsmitte		
Mühlschlag		
Stöcklhof		
Krachenhausen		
Holzheim Ost		
Holzheim Post		
Kallmünz Holzheimer Straße		
Kallmünz Friedhofplatz		4/5A
Kallmünz Schule		
Kallmünz Dabeck		
Holzheim Burglengenfelder Str.		4
Fischbach		
Abzw. Schirndorf		5A/5B
Abzw. Greinhof		
Burgl. Am Kreuzberg		
Burgl. Krankenhaus		
Burgl. Realschule		
Burgl. Regensburger Str.		5B
Burgl. Sparkasse		
Burgl. Galgenberg		

Burgl. Gymn.

Burgl. Neabt.

nächste Seite

Linie 42	Zone
aus Kallmünz/Burglengenfeld	
Abzw. Roding	5A/5B
Abzw. Roßbergeröd	5A
Ponholz Gasthof Söllner	4/5A
Pirkensee	
Ponholz Gasthof Alte Post	
Ponholz Industriepark	
Hagenau	4
Abzw. Diesenbach	3/4
Rgst. Am Grasigen Weg	
Regenstauf Regenbrücke	
Regenstauf Post	
Regenstauf Bayernstraße	
Brennthal	3
Neuhof Gem. Zeitlarn	2/3
Zeitlarn Siedlung	2
Zeitlarn Ortsmitte	
Abzw. Ödenthal	
Gallingkofen Hochmuth	1/2
Sallern Schule	1
Nordgaustraße	
Donaustaufer Straße	
Weichs-DEZ	
Weißenburgstraße	
Stobäusplatz ▼ ▲ Ostengasse	
Landshuter Straße / Klier ▼ ▲ Dachauplatz	
Regensburg Hbf	

Linie **43**

Neunburg vorm Wald - Bodenwöhr - Nittenau - Regenstauf - Regensburg Hauptbahnhof

		Zone
	Neunburg v. W. Stadthalle	8B
	Neunburg v. W. Schulzentrum	
Neunb. Ev. Kirche	Neunburg v. W. Amberger Str.	
	Neunburg v. W. Gewerbepark	
	Abzw. Penting	8A/8B
	Abzw. Pissau	
		8A
	Abzw. Pingarten	7B/8A
	Erzhäuser Gasthof Pöll	
	Windmais Unterführung	7B
	Pechmühle	
	Bodenwöhr Forststraße	
Bodenwöhr Nord Bhf.	Bodenwöhr Gemeindeverwaltung	
	Bodenwöhr Weihersiedlung	
Ri. Roding	Bodenwöhr Kriegerdenkmal	
nicht RVV	Bodenwöhr Apotheke	
Mappach	Mögendorf	
	Abzw. Schöngras	
	Bruck Fischbacher Str.	7A/7B
	Bruck Marktplatz	
	Bruck Friedhof	
Ri. Roding	St. Hubertus	7A
nicht RVV	Abzw. Flugplatz	
Forsting		
Treidling		
Muckenbach		
Wechsel		
Bergham Forsth.		6B/7A
	Bergham Industriestraße	
	Bergham Aumüller	
		6B
	Nittenau Gymnasium	6A/6B
	Nittenau Marktplatz	

Ri. Regensburg Hbf

nächste Seite

Linie 43	Zone
aus Neunburg v. Wald	
Nittenau Am Steinhügel	6A/6B
Obermainsbach	
Untermainsbach	6A
Hof am Regen	
Stefling	5B/6A
Stefling Überfuhr	
	5B
Marienthal	5A/5B
Hinterberg	
Hirschling Brücke	5A
Heilinghausen	
Kleinanglhof	
Kleinramspau	4/5A
Stadel	4
Fidelhof	
Regenstauf Valentinsbad	
Regenstauf Lohstraße	3/4
Regenstauf Post	
Regenstauf Bayernstraße	
Brennthal	3
Neuhof Gem. Zeitlarn	2/3
Zeitlarn Siedlung	
Zeitlarn Ortsmitte	2
Abzw. Ödenthal	
Gallingkofen/Hochmuth	1/2
Sallern Schule	
Nordgaustraße	
Donaustaufer Straße	
Weichs-DEZ	1
Weißenburgstraße	
Stobäusplatz	
Ernst-Reuter-Platz	
Hauptbahnhof	

Linie **63** Tegernheim - Donaustauf - Barbing - Neutraubling - Harting BMW Tor 2

	Zone
Tegernheim M.-Luther-Kirche	
Tegernheim Gh. Federl	2
Tegernheim Weinbergstraße	
Donaustauf Bayerwaldstraße	
Donaustauf Kriegerdenkmal	2/3
Donaustauf Walhallastraße	
Barbing Friesheimer Str.	
Barbing Feuerwehrhaus	1/2
Barbing Regensburger Straße	
Neutraubling Rathaus	
Neutraubling Marktplatz	
Neutraubling Neudeker Straße	
Neutraubling Mittelschule	2
Neutraubling Zwickauer Straße	
Neutraubling Hartinger Straße	
Harting BMW Tor 2	1/2

Neutr. Realschule

Neutr. Gymnasium

Linien **66, 68** 66 Painten - Hemau - Beratzhausen - Oberpfraundorf
68 (Undorf -) Schönhofen - Nittend. - Etterzhausen Bhf.

			Zone
		Painten Marktplatz	
	Abzw. Prexlhof	Painten Post	
	Lautersee	Abzw. Maierhofen	
		Grafenstadl	
		Aichkirchen	
		Bügerlleiten	
	Langenkreith West	Abzw. Stadla	
		Höfen	
	Langenkreith Ost	Abzw. Arnest	**5A**
		Hemau Kelheimer Str.	
		Hemau Stadtplatz	
		Hemau Post	
	Linie 66	Hemau Volksfestplatz P&R	
		Abzw. Rieb	
		Neukirchen	
		Abzw. Flinksberg	
		Rufenried	
		Beratzhausen Bhf	
		Beratzhausen Marktplatz	
5A/5B		Beratzhausen Rubenbergweg	
		Beratzhausen Am Sixenfelsen	
		Beratzhausen Oberpfalzstraße	
		Abzw. Lammhof	
		Abzw. Ritzhof	
		Abzw. Buxlohe	**5A**
		Unterpfraundorf	
		Oberpfraundorf	
		Undorf Dachgred	
		Undorf Bahnhof	
		Undorf Tankstelle	
		Eichhofen	
		Abzw. Thumhausen	
		Obereinbuch	
	Linie 68	Schönhofen Brücke	**3/4**
		Schönhofen Gh. Feuerer	
		Schönhofen Landessiedlung	
		Nittendorf Bäckerei Kroiß	
		Nittendorf Kirche	
		Nittendorf Nickelberg	
		Nittendorf Glockensiedlung	
		Etterzhausen Bahnhof	

Linien 70, 71, 72

		Zone
Linie 70	Sallerner Berg	1
	Sallern Schule	
	Gallingkofen	
	Kötztinger Straße	
	Berliner Straße	
	Mecklenburger Straße	
	Ostpreußenstraße	
	Aussiger Straße	
	Sallerner Berg	
Linie 71	Hauptbahnhof (Bussteig 6)	1
	Justizgebäude	
	Erminoldweg	
Linie 72	Rauberstraße	1
	Oberisling	
	Lieperkingstraße	
	Leoprechting	
	Leoprechting Am Bach	
	Graß	
	Brunnstraße	
	Fernsehsender Ziegetsdorf	
	Graßer Weg	
	Geibelplatz	
	Wolfgangschule Süd	
	Nibelungenstr. / Theodor-Storm-Straße	
	Wolfgangskirche / Augsburger Straße	
	Gutenbergstr. / Theresienkirche	
	Justizgebäude	
	Bismarckplatz	
	Ostdeutsche Galerie	
	Hans-Sachs-Straße	
	Goethe-Gymnasium	

Linie **73** (Killermannstr. - AMG)/(Killermanstr. - Westbad - Dornierstr.)

Fahrweg	1	2	3	4	5	6	Zone
Killermannstraße	●	▼		▲		▲	
Deiningerstraße	●						
Annahofstraße	●						
An den Klostergründen	●						
Prüfening	●						
Rennweg	▼						
Roter-Brach-Weg				▲			
Rennplatz	●						
Lilienthalstraße	●					▲	
Dornierstraße	▼			▲			
Boessnerstraße	●			●	●		
Josef-Adler-Straße	●			●			
Albertus-Magnus-Gymn.	●		▼	●			
Westheim						▲	1
Westbad		▼				▲	
Elisabethstraße					●		
Hedwigstraße		▼				▲	
Theresienweg		▼					
Dornierstraße		▼					
Gumpelzhaimerstraße				●			
Ostdeutsche Galerie				●			
Arnulfsplatz				●			
Fischmarkt				●			
Thundorferstraße				●			
Dachauplatz				●			
Bismarckplatz					▲		
Justizgebäude					●		
Hauptbahnhof (Bussteig 11)			▼	▼	●		

Linien 74, 75

74 Sulzbach Dorfplatz - Tegernheim - Reinhausen Kirche
75 Kneiting - Gerhardinger Schule - H.-Herrmann-Schule

		Zone
	Sulzbach Dorfplatz	3/4
	Sulzbach West	
	Donaustauf Walhallastraße	2/3
	Donaustauf Kriegerdenkmal	
	Donaustauf Bayerwaldstraße	
	Tegernheim Weinbergstraße	2
	Tegernheim Gh. Federl	
	Tegernheim M.-Luther-Kirche	
Linie 74	Schwabelweis Heyden	1/2
	Schwabelweis Aumer	
	Schwabelweis Kirchstraße	
	Schwabelweis Brücke	
	Kalkwerk	1
	Gewerbepark/Donau-Arena	
	Vilsstraße-Gewerbepark	
	Lechstraße	
	Hans-Herrmann-Schule	
	Nordgaustraße	
	Reinhausen Kirche	
Linie 75	Kneiting	1
	Kager	
	Oberwinzer	
	Dornfelderweg	
	Niederwinzer	
	Nürnberger Straße	
	Pfaffensteiner Brücke	
	Würzburger Str.	
	Schelmengraben	
	Schwandorfer Straße	
	Gerhardinger Schule	
	Steinweg	
	Reinhausen Brücke	
	Reinhausen Kirche	
	Nordgaustraße	
	Hans-Herrmann-Schule	

Linie **76**

Burgweinting - Von-Müller-Gymnasium
Klenzestraße - Schule Napoleonstein

Fahrweg	1	2	3	4	5	6	Zone
Burgweinting Sophie-Scholl-Str.		▼					1/2
Burgweinting Langer Weg		▼					
Burgweinting Droste-Hülshoff-Weg		▼					
Burgweinting Kurzer Weg		▼					
Burgweinting Friedrich-Viehbacher-Allee		▼					
Burgweinting Kirche		▼					
Burgweinting Garbenstraße		▼					
Burgweinting Minervastraße		▼					
Burgweinting Römerstraße		▼					
Benzstraße			▼				1
Schöneberger Straße			▼				
Schwabenstraße			▼				
An der Iselrinne						▲	
Tulpenweg						▲	
Schule Napoleonstein					▼	▲	
Humboldtstraße Bürgerhaus				▼			
Galgenberg				▼			
Haydnstraße				▼			
Oberisling Rauberstraße	▼	▼				▲	
Oberisling	▼	▼				▲	
Oberisling Lieperkingstraße	▼	▼				▲	
Leoprechting	▼	▼				▲	
Leoprechting Am Bach						▲	
Graß		▼					
Graß Brunnstraße		▼					
Von-Müller-Gymnasium		▼					
Klenzestraße	▼		▼	▼	▼	▲	

Linien 77, 79

77 Hauptbahnhof - Haslbach
79 BMW Tor 2 - HBF/Albertstraße

		Zone
Linie 77	Haslbach	1
	Nabburger Straße	
	Lichtenfelser Straße	
	Kronacher Straße	
	Coburger Straße	
	Kulmbacher Straße	
Wutzlhofen	Haslbachweg	
Ardennenstraße	Berliner Straße	
Schlesierstraße	Pommernstraße	
	Berliner Straße	
	Mecklenburger Straße	
Argonnenstraße	Ostpreußenstraße	
Dolomitenstraße	Aussiger Straße	
	Memeler Straße	
Sallerner Berg	Lechstraße	
Im Reichen Winkel	Hans-Herrmann-Schule	
	Nordgaustraße	
	Donaustaufer Straße	
	Weichs-DEZ	
	Weißenburgstraße	
	Stobäusplatz	
	Ernst-Reuter-Platz	
	Hauptbahnhof (Bussteig 3)	
Linie 79	HBF / Albertstraße	1
	Stobäusplatz	
	Hermann-Geib-Straße	
	Safferlingstraße	
	Krankenhaus St. Josef	
	Zeißstraße	
	Bajuwarenstraße	
	Siemensstr. / Continental	
	Frachtpostzentrum	
	Harting Rathenaustraße	1/2
	Harting Max-Planck-Straße	
	BMW Ausbildungszentrum	
	BMW Tor 2	

Linie **80** Burgweinting Römerstraße - Harting - Neutraubling Haidauer Straße

	Zone
Burgweinting Römerstraße	1/2
Burgweinting Minervastraße	
Burgweinting Garbenstraße	
Burgweinting Kirche	
Burgweinting Friedrich-Viehbacher-Allee	
Burgweinting Sophie-Scholl-Straße	
Burgweinting Langer Weg	
Burgweinting Droste-Hülshoff-Weg	
Burgweinting Kurzer Weg	
Burgweinting Bahnhof	
Harting Junkersstraße	
Harting Max-Planck-Straße	
Harting Friedhof	
Harting Kirche	
Harting Wendeplatz	
Harting Herbert-Quandt-Allee	
Neutraubling Hartinger Straße	2
Neutraubling Pommernstraße	
Neutraubling Keplerstraße	
Neutraubling Friedhofweg	
Neutraubling Friedhof	
Neutraubling Haidauer Straße	

Linie **101** Seedorf - Weillohe - Wolkering - Gebelkofen - Köfering - Mintraching - Neutraubling

	Zone
Seedorf	
Poign	3/4
Weillohe	
Alt-Prüll	3
Wolkering Talstraße	2/3
Wolkering Kirchbergstraße	
Gebelkofen Ortsmitte	2
Gebelkofen Abzw.	
Scheuer	3
Mangolding Gh. Schropp	
Obertr. Abzw. Niedertr. Ri. Neutr.	2
Obertraubling Abzw. Niedertr.	
Obertraubling Realschule	
Neutraubling Pommernstraße	
Neutraubling Realschule	
Neutraubling Gymnasium	

Linie **102** Wörth Schule - Kiefenholz - Pfatter - Geisling - Leiterkofen - Neutraubling

Fahrweg	1	2	3	4	5	6	Zone
Wörth Reitfeld	▲						5A/5B
Wörth Siedlung	▲						
Wörth Schule						●	
Wörth Petersplatz	●					●	
Wörth Tankstelle	●					●	
Wörth Marktplatz	●					●	
Wörth Polizei	●					●	
Wörth Regensburger Str.	●				●	●	
Wiesent Ost	●				●	●	5A
Wiesent Schlossplatz	●				●	●	
Wiesent West	●				●	●	
Oberachdorf		●					
Abzw. Giffa		●					
Kiefenholz Maisteig		●					
Kiefenholz Wendeplatz		●					
Abzw. Seppenhausen						●	
Pfatter West						●	5A/5B
Pfatter Kindergarten				●			
Pfatter Schule				●		●	
Pfatter West				●			
Pfatter Waldweg						●	
Pfatter Rathaus						●	
Johannishof				●		●	5A
Moosmühle		●					4/5
Geisling Kraftwerkweg		●		●		●	
Geisling Ost		●		●		●	
Geisling West		●		●		●	
Geisling Am Bach		●		●		●	
Geisling Irlbruck		●		●		●	
Eltheim	▲						4
Altach	▲						
Auburg	▲						
Leiterkofen Ort			●				
Leiterkofen				●		●	
Illkofen (b. Barbing)	▲						3/4
Roith bei Mintraching			●				
Friesheim Ost	▲						3
Friesheim West	▲						
Neuallkofen			●				
Allkofen			●				
Auhof			●				
Gengkofen			●				
Rosenhof			●				
Roith B8		●				●	3/4
Wolfskofen (B 8) / Ort		●				●	3
Abzw. Rosenhof		●				●	

Richtung Neutraubling
siehe nächste Seite

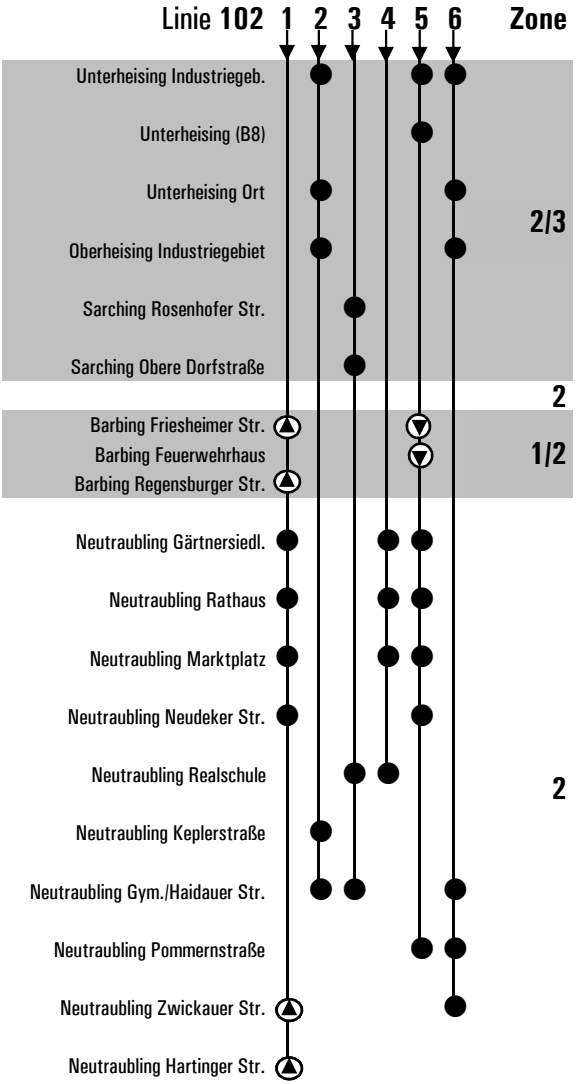
Linie 102
1
2
3
4
5
6
Zone
Unterheising Industriegeb.
Unterheising (B8)
Unterheising Ort
Oberheising Industriegebiet
Sarching Rosenhofer Str.
Sarching Obere Dorfstraße
2/3
2
Barbing Friesheimer Str.
Barbing Feuerwehrhaus
Barbing Regensburger Str.
1/2
Neutraubling Gärtnersiedl.
Neutraubling Rathaus
Neutraubling Marktplatz
Neutraubling Neudeker Str.
Neutraubling Realschule
Neutraubling Keplerstraße
Neutraubling Gym./Haidauer Str.
Neutraubling Pommernstraße
Neutraubling Zwickauer Str.
Neutraubling Hartinger Str.
2

Linie **103** Birnbach - Schierling - Unterlaichling - Eggmühl Bahnhof - Buchhausen - Mallersdorf - Pfaffenberg

		Zone
Birnbach		5A/5B
Wahlsdorf		
Allersdorf		
Mannsdorf		
Schierling Mannsdorfer Str.	Schierling Baywa	
Schierling Stifterstraße		
Schierling Abzw. Bhf.		5A
Schierling Rathaus	Schierling Grabenstraße	
Oberlaichling	Schierling Spitzwegstr.	
Unterlaichling Ortsmitte	Walkenstetten	
Eggmühl Seniorenheim		
Eggmühl Zaitzkofener Straße	Abzw. Lindach	
Eggmühl Bahnhof		
Abzw. Oberdeggenbach		
Buchhausen Gh. Rohrmayer		5A/5B
	Winisau	
Hörgelsdorf	Steinrain B 15	
Pfaffenberg Gymnasium	Stofflach	5B
Mallersdorf Marienbrunnen		
Mallersdorf Förderschule		

Linie **104** Buchhausen - Pfakofen - Zaitzkofen - Eggmühl - Schierling - Birnbach - Oberroning

			Zone
Buchhausen Gh. Rohrmayer		▼	5A/5B
Upfkofen	●	▲ Buchhausen Kirche	
Inkofen	●		5A
Pfakofen Kapelle	●		4/5A
Pfakofen Kirche	●		
Rogging Abzw. Zaitzkofen	●		
Eggmühl Seniorenheim	●	● Oberdeggenbach Ort	
Kraxenhöfen	●	● Pinkofen	
Unterlaichling Feuerwehr	●	▼ Zaitzkofen Kapelle	
Unterlaichling Ortsmitte	●	▲ Zaitzkofen Wendeplatz	
Schierling Rathaus	●	● Unterdeggenbach	
Schierling Abzw. Bahnhof	●	● Walkenstetten	5A
Schierling Spitzwegstraße		●	
		● Schierling BayWa	
		● Schierling Stifterstraße	
		● Schierling Mannsdorfer Straße	
	▼	● Abzw. Mannsdorf	
		● Allersdorf	
		● Birnbach	5A/5B
		● Oberbirnbach	
		● Gebersdorf	5B
		● Oberroning Kloster	

Linie **106** Lehenfelden - Hauzendorf - Bernhardswald - Adlmannstein - Kürn - Regenstauf

	Zone
Kohlstetten	
Lehen	
Lehenfelden Am Birkenhain	5B
Hubertushöhe bei Bernhardswald	
Grubberg, Abzw. Göppenbach	
Wolferszwing	
Lohhof bei Bernhardswald	
Stadlhof	5A/5B
Hauzendorf Am Mühlberg	
Hauzendorf ehem. Bahnhof	
Erlbach	
Stockhof	5A
Stockhof Ri. Erlbach	
Bernhardswald Finsinger Straße	
Adlmannstein	
Bernhardswald Gemeindezentrum	
Bernhardswald Gasthof Lingauer	
Bernhardswald Siedlung	4/5A
Bernhardswald Bahnhof	
Pillmannsberg	
Weg	
Högelstein	
Kürn Straßenkreuzung	
Unterharm	
Haslach Gemeinde Wenzenbach	4
Hauzenstein	
Regenstauf Schulzentrum	3/4

Linie 107 Samberg / Hackenberg - Wulkersdorf - Pettenreuth - Karlstein - Ramspau - Regenstauf

Mo-Do an Schultagen	nachmittags über	Zone
Samberg	Wenzenb. / Bernhardsw.	
Hackenberg Feuerwehrhaus	bis Unterharm	5B
Hackenberg Talstraße		
Lambertsneukirchen		
Wulkersdorf		5A/5B
Abzw. Stanglhof		
Darmannsdorf		
Plitting		5B
Mauth		
Wolfersdorf		
Pettenreuth West		5A/5B
Pettenreuth Ost		
Abzw.Vorderappendorf		
Eberhof		
Seibersdorf		
Abzw. Grubhof		
Wiedenhof		
Elendhalbstraße		
Danersdorf		5A
Glapfenberg		
Grafenwinn		
Gnadenhof		
Kirchberg		
Abzw. Drackenstein		
Karlstein		
	Kleinramspau	
Hirschling Brücke	Kürn Gasthaus	
Hinterberg	Kürn	4/5
Heilinghausen	Straßenkreuzung	
Ramspau Schule	Kleinramspau	
Ramspau Ortsmitte		
Münchsried	Stadel	
Wöhrhof	Fidelhof	4
Rgst. Johann-Strauß-Str.		
Regenstauf Beethovenstr.		
Regenst. Straßäcker		
Rgst. Am Grasigen Weg		
Regenst. Regenbrücke	Regenstauf Valentinsbad	
	Regenstauf Post	3/4
Regenstauf Pestalozzistr.	Regenstauf Schulzentrum	

	Zone
Mo-Do an Schultagen nachmittags	
Hauzenstein	4
Thanhausen Gasthaus	3/4
Sandhof bei Wenzenbach	
Fußenberg	
Gonnersdorf Angerstraße	2/3
Irlbach Gh. Riederer	3
Wenzenbach Unterlindhof	3/4
Wenzenbach Regensburger Str.	
Wenzenbach Gemeindezentrum	
Wenzenbach Kirche	
Wenzenbach Weiße Marter	
Wenzenbach Hopfengarten	
Bernhardswald Siedlung	4/5A
Bernhardswald Gasthof Lingauer	
Bernhardswald Gemeindezentrum	
Adlmannstein	
Bernhardswald Finsinger Str.	
Abzw. Dingstetten	5A
Stockhof	
Erlbach Nerl	
Erlbach Herrenholz	
Erlbach	
Hauzendorf ehem. Bahnhof	5A/5B
Hauzendorf Am Mühlberg	
Stadlhof	
Lohhof bei Bernhardswald	
Wolferszwing	
Grubberg, Abzw. Göppenbach	5B
Hubertushöhe bei Bernhardswald	
Lehen	
Kohlstetten	
Hauzendorf Am Kellerberg	5A/5B
Hinterappendorf	5B
Abzw. Lamlhof	
Kürn Gasthaus	4/5A
Kürn Straßenkreuzung	
Unterharm	4

Linie **108** Wenzenbach - Probstberg - Thanhausen - Hauzenstein - Regenstauf

	Zone
Wenzenbach Hopfengarten	4
Wenzenbach Weiße Marter	
Wenzenbach Kirche	
Wenzenbach Gemeindezentrum	
Probstberg Kapelle	
Probstberg Zeitlhof	3/4
Probstberg Zeitlhofgarten	
Wenzenbach Lilienstraße	
Wenzenbach Grundschule	
Wenzenbach Regensburger Straße	
Wenzenbach Unterlindhof	
Irlbach Gh. Riederer	3
Gonnersdorf Angerstraße	2/3
Fußenberg Kürner Straße	
Fußenberg Sandhofstraße	
Roith bei Wenzenbach	3/4
Sandhof bei Wenzenbach	
Thanhausen Gasthaus	
Hauzenstein	4
Regenstauf Eckert Schulen	
Regenstauf Pestalozzistraße	3/4
Regenstauf Schulzentrum	

Linie **109** Reinhardshofen - Pielenhofen - Judenberg - Wolfsegg - Regenstauf

	Zone
Dettenhofen	
Reinhardshofen	
Pielenhofen Ost	3
Pielenhofen West	
Freiung	
Duggendorf	
Heitzenhofen West	3/4
Eitlbrunn Kirche	
Heitzenhofen Ost	
Steinsberg Ortsmitte	
Judenberg Ort	
Judenberg Feuerwehrhaus	
Schwarzhöfe	
Sillen	
Stetten Kieferstraße	4
Stetten Wolfsegger Straße	
Wolfsegg Feuerwehrhaus	
Wolfsegg Ortsmitte	
Abzw. Mühlschlag	
Abzw. Brunoder	
Ferneichlberg	
Kühthal	3/4
Regenstauf Schulzentrum	

Linie **110** Pielenhofen / Hochdorf - Heitzenhofen - Kallmünz - Burglengenfeld

			Zone
●		Pielenhofen West	3
●		Freiung	
	●	Hochdorf	4
	●	Wischenhofen	
	●	Neuhof bei Wischenhofen	
●		Duggendorf	3/4
●	●	Heitzenhofen West	
●	●	Heitzenhofen Ost	
●	●	Weichseldorf	
●	●	Gessendorf	4
	●	Kallmünz Alte Dinauer Straße	4/5A
●	●	Kallmünz Friedhofplatz	
	●	Kallmünz Schule	
●		Kallmünz Dabeck	
●		Fischbach	5A/5B
●		Abzw. Schirndorf	5A
●		Abzw. Greinhof	
	●	Traidendorf	
	●	Rohrbach	5A/5B
	●	Abzw. Loisnitz	5A
	●	Eich	
	●	See	
	●	Mossendorf	5B
●		Burglengenfeld Am Kreuzberg	
●		Burglengenfeld Krankenhaus	
●		Burglengenfeld Realschule	
●	●	Burglengenfeld Rathaus	
●	●	Burglengenfeld Rgbg. Straße	
●	●	Burglengenfeld Sparkasse	
●	●	Burglengenfeld Elektro Koller	
▲	▲	Burglengenfeld Am Hirtberg	
●	●	Burglengenfeld Gymnasium	

Linie **111** Matting - Pentling - Graß - Oberisling - Oberhinkofen - Neutraubling

	Zone
Matting Feuerwehrhaus	
Matting An der Donau	2/3
Matting Schedlweg	
Unterirading	
Pentling Ortsmitte	
Pentling Ahronstraße	1/2
Pentling Kornweg	
Rgbg. Ziegetsdorfer Höhe	
Graß Brunnstraße	
Graß	
Leoprechting	1
Oberisling Lieperkingstraße	
Oberisling	
Oberisling Rauberstraße	
Unterisling	
Scharmassing	1/2
Oberhinkofen	
Piesenkofen Erlenring	
Piesenkofen Einthaler Weg	
Obertraubling Mühlenweg	
Obertraubling Grundschule	
Obertraubling Kirche	2
Obertr. Abzw. Niedertr.	
Obertraubling Realschule	
Neutraubing Pommernstraße	
Neutraubling Realschule	
Neutraubling Gymnasium	

Linie 112 Großberg - Graßlfing - Niedergebraching - Hohengebraching - Neutraubling

		Zone
	Neutraubling Realschule	
	Neutraubling Gymnasium	
	Neutraubling Pommernstraße	
	Obertraubling Realschule	
	Obertr. Realschule / Kreuzung B15	2
	Obertraubling Grundschule	
	Obertraubling Mühlenweg	
	Piesenkofen Einthaler Weg	
	Piesenkofen Erlenring	
Oberh. Hochweg	Oberhinkofen	1/2
	Scharmassing	
Tenacker/Höhenhof	Neudorf bei Pentling	
	Hohengebraching Kirche	2
	Hohengebraching	
	Niedergebraching Köhlerweg	
	Niedergebraching Arglestraße	2/3
	Abzw. Niedergebraching	
	Graßlfing Regensburger Straße	
	Großberg Grenzweg	
	Großberg Kirche	2
	Großberg Pentlinger Straße	
	Großberg Steinerne Bank	
	Abzw. Pentling	1/2
	Ziegetsdorfer Höhe	1
	Pentling Ahornstraße	
	Pentling Ortsmitte	1/2
	Pentling Hölkeringer Straße	
	Oberirading	
	Unterirading	
	Matting Schedlweg	2/3
	Matting Feuerwehrhaus	
	Matting An der Donau	

Linie **115** Wenzenbach - Bernhardswald - Seibersdorf - Hackenberg - Wulkersdorf - Nittenau

Fahrweg	1	2	3	4	5	Zone
Fußenberg			●	▲	▲	
Sandhof bei Wenzenbach			●	▲	▲	
Roith bei Wenzenbach				▲	▲	
Wenzenbach Roither Weg				▲	▲	
Wenzenbach Unterlindhof	●					3/4
Wenzenbach Regensburger Str.	●			▲	▲	
Wenzenbach Gemeindezentrum	●			▲	▲	
Wenzenbach Kirche	●			▲	▲	
Wenzenbach Weiße Marter	●			▲	▲	
Wenzenbach Hopfengarten	●			▲	▲	
Bernhardswald Siedlung	●			▲	▲	
Bernhardswald Gasthof Lingauer		●		▲	▲	
Bernhardswald Gemeindezentrum		●		▲	▲	4/5A
Adlmannstein		●				
Bernhardswald Finsinger Str.		●			▲	
Abzw. Dingstetten		●			▲	
Stockhof		▲			▲	5A
Stockhof Ri. Erlbach		▼				
Erlbach		●			▲	
Hauzendorf ehem. Bahnhof		●			▲	
Hauzendorf Am Mühlberg		●			▲	5A/5B
Stadlhof		●			▲	
Thanhausen Gasthaus			●			3/4
Hauzenstein			●			4
Kürn (Straßenkr., Gasth., Siedl.)			●			4/5A
Seibersdorf			●			5A
Abzw. Grubhof			●			
Mauth			●			
Plitting			●			5B
Darmannsdorf			●			
Hacklsberg			●			
Pettenreuth West			●			
Hauzendorf Brücke			●			5A/5B
Lohhof bei Bernhardswald		●			▲	
Wolferszwing		●			▲	
Grubberg, Abzw. Göppenbach		●			▲	
Hubertushöhe bei Bernhardsw.		●			▲	5B
Lehenfelden Am Lehenholz		●				
Lehenfelden Am Birkenhain					▲	
Hauzendorf Am Kellerberg			●			5A/5B
Samberg			●			
Lehen			●		▲	
Kohlstetten			●		▲	
Hackenberg Feuerwehrhaus			●		▲	5B
Hackenberg Talstraße			●		▲	
Lambertsneukirchen			●		▲	
Abzw. Stanglhof			●		▲	
Wulkersdorf			●		▲	5B/6A
Goppeltshof			●		▲	
Abzw. Berglarn			●		▲	6A
Nittenau Gymnasium	●	●	●	▲	▲	

Linie **127** Nittendorf - Eilsbrunn - Riegling / Kleinprüfening - Waltenhofen - Sinzing

	Zone
Eilsbrunn Brücke	
Eilsbrunn Kirche	3
Eilsbrunn Marksteinstraße	
Abzw. Riegling/Kleinprüfening	2/3
Waltenhofen	
Mariaort Kirche	
Kleinprüfening	
Abzw. Riegling/Kleinprüfening	2/3
Sinzing Feuerwehr	
Sinzing Bahnhof	
Sinzing Dorfplatz	
Sinzing Vogelsang	
Sinzing Abzw. Waldstraße	
Sinzing Schule	

Linie **141** Fahrten über Regenst./Leonberg/Maxh.-Haidh./Burgl. Gymn.
Richtung Burgl. Rathaus / Teublitz / Katzdorf / Weiherdorf

| | | |

Linie **141** Fahrten über Weiherdorf / Münchsh. / Burgl. Richtung Burgl. Gymn. / Maxh.-Haidh. / Leonberg / Regenstauf

	Zone
Regenstauf Post	3/4
Rgst. Regenbr. / Am Gr. Weg	
Regenstauf Lohstraße	
Regenstauf Valentinsbad	
Diesenbach Abzw.	
Hagenau	4
Fidelhof	
Stadel	
Kleinramspau	4/5A
Ramspau Leonberger Str.	
Fürsthof	5A
Roßbach Abzw.	
Ponh. Gh. Söllner / Industriep.	4/5A
Ponholz Siedlung	
Ziegelhütte	
Pirkensee	
Almenhof	
Ponholz Gasthof Söllner	
Leonberg Schlossplatz	5A
Leonberg Förderschule	
Leonberg Am Schießhang	
Roßbergeröd	
Winkerling	
Ibenthann	5A/5B
Strieglhof	
Verau	5B
M.-H. Eisenbahnbrücke	5A/5B
M.-H. Bhf. / Kirche / Sporth.	
M.-H. Rathaus	
M.H.Koppenl./E.-Gstettenb.Str.	
M.-H. Hugo-Geiger-Siedlung	
Burgl. Gymnasium	5B
Burgl. Elektro Koller / Spark.	
Burgl. Rathaus	
Burgl. Schweinesbein	
Pottenstetten Kirche / Saaß	6B
Untersdorf	
Mühlberg bei Burgl.	
Saltendorf Hauptstr.	5B
Teublitz Rathaus	
Teublitz Nord	
Saltendorf Getränke Hausler	
Münchshofen Brücke	5B/6A
Premberg Brücke	
Münchshofen Ortsmitte	
Münchsh. Brunnenstraße	
Münchsh. Abzw. Uferstraße	
Katzdorf Raiffeisenbank	6A
Weiherdorf Ort	
Loisnitz Glashütte	
Loisnitz Autobahnunterführung	
Weiherdorf Buchtalstr.	

Linie **142** Fahrten über Kneiting - Adlersberg - Hainsacker - Oppersdorf - Lappersdorf - Regendorf - Regenstauf Schulzentrum

				Zone
Steinsberg Ortsmitte		●		4
Kneiting	●		●	1/2
Hinterberg Gde. Pettendorf	●		●	
Aichahof	●		●	
Adlersberg Kreuzung	●		●	
Reifenthal Blumenstraße	●		●	
Adlersberg Fuchskurve	●		●	2
Adlersberg	●		●	
Adlersberg Talblick	●		●	
Eibrunn	●		●	
Pettendorf Siedlung	●		●	
Neudorf	●		●	
Rohrdorf Kreuzung	●		●	
Rohrdorf	●		●	
Schwetzendorf	●		●	
Baiern Ort	●		●	2/3
Abzw. Baiern		●	●	
Abzw. Kaulhausen			●	
Schwaighausen			●	
Hainsacker Am Kuffholz		●	●	
Hainsacker Gasth. Prößl	●		●	
Hainsacker Siedlung	●			
Hainsacker Am Schlag	●			
Stettwies	●			2
Harreshof		●		
Hainsacker Hochgrain		●		2/3
Einhausen		●	●	2
Oppersdorf Nord		●	●	
Oppersdorf Ortsmitte		●	●	
Oppersdorf Süd		●	●	
Kareth In der Pfeifing		●	●	
Kareth Pfälzer Weg		●	●	1/2
Kareth Hauptstr.		●	●	
Neukareth		●	●	
Lappersdorf Hornauer		●	●	
Lappersdorf Kapelle		●	●	
Lappersdorf Oppersd. Str.		●	●	
Pielmühle		●	●	
Lorenzen Regenstrand		●	●	2
Lorenzen [P+R]		●	●	
Benhof	●	●	●	
Regendorf Rgbg. Str.	●	●	●	
Regendorf Ortsmitte	●	●	●	2/3
Regendorf Schloß	●	●	●	
Edelhausen Gde. Rgstf.	●	●	●	3
Regenstauf Schulzentrum	●	●	●	3/4

Linie 142 über Regenstauf - Laub - Zeitlarn - Regendorf - Lorenzen - Lappersdorf Mittelsch. / Gymn. - Oppersdorf - Pielenhofen

		Zone
	Danersdorf	
	Grafenwinn	
	Gandenhof	5A
Steinsberg Ortsmitte	Kirchberg	
4 Steinsberg Sportplatz	Abzw. Drackenstein	
Eitlbrunn Kirche	Karlstein	
Kühthal	Kleinramspau	4/5
Diesenbach Schule	Ramspau Ortsmitte	
Diesenbach Buchenloher Str.	Münchsried	4
Regenstauf Beethovenstr.	Wöhrhof	
Regenstauf Am Grasigen Weg		
Regenstauf Regenbrücke		
Regenstauf Post		3/4
Regenstauf Schulzentrum		
Regenstauf Bayernstr.		
Brennthal		3
Abzw. Sandheim		
Laub Lerchenbuckl		2/3
Laub Ortsmitte		
Zeitlarn Abzw. Regendorf		
Zeitlarn Hochstetten		2
Zeitlarn Schule		
Regendorf Schloß		
Regendorf Ortsmitte		2/3
Regendorf Regensburger Str.		
Benhof		
Lorenzen [P + R]		2
Lorenzen Regenstrand		
Pielmühle		
Lappersdorf Industriestr.		
Lappersdorf Oppersdorfer Str.		
Lappersdorf Am Hohensand		
Lappersdorf Gymnasium		1/2
Kareth In der Pfeifing		
Oppersdorf Süd		
Oppersdorf Ortsmitte		
Oppersdorf Nord		
Einhausen		2
Hainsacker Hochgrain		
Harreshof		
Hainsacker Am Kuffholz		2/3
Abzw. Baiern		
Abzw. Kaulhausen / Kaulh. Ort		
Aignhof		
Dettenhofen		
Reinhardsleiten		3
Pielenhofen Ost		
Pielenhofen West		

Für Ihre Notizen:

Für Ihre Notizen:

Für Ihre Notizen:

Für Ihre Notizen: