	Montag - Freitag							Sonn-/Feiertag						
05														
06	26 ^B _S													
07														
08								27 ¹⁵						
09								27 ^A						
10								27 ¹⁵						
11								27 ^A						
12								27 ¹⁵						
13								27 ^A						
14								27 ¹⁵						
15								27 ^A						
16								27 ¹⁵						
17								27 ^A						
18								27 ¹⁵						
19														
20														
21														


Am 24.12. und 31.12. Verkehr wie an Samstagen falls diese Tage nicht auf einen Sonntag fallen. Einschränkungen hierzu Gültig ab 09.02.2026 entnehmen Sie bitte der Tagespresse oder unter www.rvv.de

A - B = Fahrwege

S = nur an Schultagen

15 = Fahrt der Linie 15 über Holzheim, Steinsberg und Lappersdorf zum Hauptbahnhof Regensburg

B	A	
2	2	Kallmünz Friedhofplatz
4	4	Gessendorf
6		Weichseldorf
7	6	Heitzenhofen Ost
8	7	-Heitzenhofen West
9	9	Duggendorf
10	10	Freiung 2
12	11	-Freiung 1
	13	Pielenhofen West
	15	-Pielenhofen Ost
	16	Reinhardsleiten
	18	Dettenhofen
	22	Rohrdorf
	24	Schwetzensdorf
	25	Rohrdorf Kreuzung
	27	Neudorf
	28	Pettendorf Siedlung
	30	-Pettendorf
	30	Reifenthal
	31	-Blumenstraße
	32	Adlersberg Fuchskurve
	34	-Kreuzung Adlersberg
	36	Aichahof
18		Hinterberg Gde. Pettendorf
26		Penk
27		Etterzhausen Goldberg
	38	-Abzw. Bahnhof
	39	Kneiting
	40	Regensburg Kager
	41	-Oberwinzer
	42	-Dornfelderweg
	43	-Niederwinzer
	45	-Nürnberger Straße
	46	-Pfaffensteiner Brücke
	47	-Würzburger Straße
	48	-Oberpfalzbrücke
	49	-Steinweg
	51	-Naabstraße
	52	-Weichs/DEZ
	53	-Wöhrdstraße
	53	-Eiserne Brücke
	54	-Haus der Bayerischen Geschichte
	54	-Dachauplatz
58	51	-Hauptbahnhof

	Montag - Freitag	Sonn-/Feiertag
05		
06	28 ^A _s	
07		
08		
09		29
10		
11		29
12		
13		29
14		
15		29
16		
17		29
18		
19		
20		
21		


Am 24.12. und 31.12. Verkehr wie an Samstagen falls diese Tage nicht auf einen Sonntag fallen. Einschränkungen hierzu entnehmen Sie bitte der Tagespresse oder unter www.rvv.de

Gültig ab 09.02.2026

A = fährt A

s = nur an Schultagen

- A**
- Kallmünz Friedhofplatz
 - Gessendorf
 - 2 Weichseldorf
 - 4 Heitzenhofen Ost
 - 5 4 -Heitzenhofen West
 - 6 5 Duggendorf
 - 7 7 Freiumg 2
 - 8 8 -Freiumg 1
 - 10 9 Pielenhofen West
 - 11 -Pielenhofen Ost
 - 13 Reinhardtsleiten
 - 14 Dettenhofen
 - 16 Rohrdorf
 - 20 Schwetendorf
 - 22 Rohrdorf Kreuzung
 - 23 Neudorf
 - 25 Pettendorf Siedlung
 - 26 -Pettendorf
 - 28 Reifenthal
 - 28 -Blumenstraße
 - 29 Adlersberg Fuchskurve
 - 30 -Kreuzung Adlersberg
 - 32 Aichahof
 - 34 Hinterberg Gde. Pettendorf
 - 16 Penk
 - 24 Etterzhausen Goldberg
 - 25 -Abzw. Bahnhof
 - 36 Kneiting
 - 37 Regensburg Kager
 - 38 -Oberwinzer
 - 39 -Dornfelderweg
 - 40 -Niederwinzer
 - 41 -Nürnberger Straße
 - 43 -Pfaffensteiner Brücke
 - 44 -Würzburger Straße
 - 45 -Oberpfalzbrücke
 - 46 -Steinweg
 - 47 -Naabstraße
 - 49 -Weichs/DEZ
 - 50 -Wöhrdstraße
 - 51 -Eiserne Brücke
 - 51 -Haus der Bayerischen Geschichte
 - 52 -Dachauplatz
 - 56 -Hauptbahnhof

	Montag - Freitag	Sonn-/Feiertag
05		
06	30 A s	
07		
08		
09		31
10		
11		31
12		
13		31
14		
15		31
16		
17		31
18		
19		
20		
21		

Am 24.12. und 31.12. Verkehr wie an Samstagen falls diese Tage nicht auf einen Sonntag fallen. Einschränkungen hierzu entnehmen Sie bitte der Tagespresse oder unter www.rvv.de

Gültig ab 09.02.2026

A = fährt A

s = nur an Schultagen

- A**
- Kallmünz Friedhofplatz
 - Weichseldorf
 - 2 Heitzenhofen Ost
 - 3 2-Heitzenhofen West
 - 4 3 Duggendorf
 - 5 5 Freiong 2
 - 6 6-Freiong 1
 - 8 7 Pielenhofen West
 - 9 -Pielenhofen Ost
 - 11 Reinhardsleiten
 - 12 Dettenhofen
 - 14 Rohrdorf
 - 18 Schwetzensdorf
 - 20 Rohrdorf Kreuzung
 - 21 Neudorf
 - 23 Pettendorf Siedlung
 - 24 -Pettendorf
 - 26 Reifenthal
 - 26 -Blumenstraße
 - 27 Adlersberg Fuchskurve
 - 28 -Kreuzung Adlersberg
 - 30 Aichahof
 - 32 Hinterberg Gde. Pettendorf
 - 14 Penk
 - 22 Etterzhausen Goldberg
 - 23 -Abzw. Bahnhof
 - 34 Kneiting
 - 35 Regensburg Kager
 - 36 -Oberwinzer
 - 37 -Dornfelderweg
 - 38 -Niederwinzer
 - 39 -Nürnberger Straße
 - 41 -Pfaffensteiner Brücke
 - 42 -Würzburger Straße
 - 43 -Oberpfalzbrücke
 - 44 -Steinweg
 - 45 -Naabstraße
 - 47 -Weichs/DEZ
 - 48 -Wöhrdstraße
 - 49 -Eiserne Brücke
 - 49 -Haus der Bayerischen Geschichte
 - 50 -Dachauplatz
 - 54 -Hauptbahnhof

	Montag - Freitag						Samstag					
05	20						31					
06	00	32 ^F _S	33 ^D	50 ^G _S			31					
07	33 ^{sf}	33 ^E _S					31					
08							31					
09	28						31					
10							31					
11	28						31					
12							31					
13	31						31					
14							31					
15	28						31					
16	58 ^A											
17	28	58 ^A					31					
18	28	58 ^A										
19	25						25					
20												
21	25						25					
22												
23	25 ^B _{FR}						25 ^B					

Am 24.12. und 31.12. Verkehr wie an Samstagen falls diese Tage nicht auf einen Sonntag fallen.
 Einschränkungen hierzu entnehmen Sie bitte der Tagespresse oder unter www.rvv.de

Gültig ab 09.02.2026

A-F = Fahrwege **s** = nur an Schultagen **sf** = nur an schulfreien Tagen **FR** = nur freitags

Info: RVV-Kundenzentrum, Hemauerstr. 1, 93047 Regensburg, 0941-20 49 55 55, www.rvv.de, Änderungen vorbehalten.

Fahrwege mit Fahrzeit in Minuten

F	E	D	C	B	A		
1	1	1	1	1	1	1	Kallmünz Friedhofplatz
2	2	2	2	2	2	2	Heitzenhofen Ost
3	4	4	4	3	4	3	Heitzenhofen West
4	5	5	5	4	5	4	2 Duggendorf
6	7	8	8	7	6	8	3 Freitung 2
	9	9	9	8	10	9	4 -Freitung 1
	12						7 Pielenhofen West
	16	12	11	10	12	11	9 -Pielenhofen Ost
	17	13	12	11	13	12	-Am Winterort
	19	15	14	12	15	14	11 Reinhardtsleiten
		18	17				12 Dettendorf
	20			14	17	16	14 Rohrdorf
	21			15	18	17	16 Schwetendorf
	23			17	20	19	18 Rohrdorf Kreuzung
	25						19 Neudorf
	27			18	21	20	21 Pettendorf Siedlung
	30			21	24	22	-Grundschule
		20	19				22 -Pettendorf
	31	21	20	22			25 Reifenthal (Steig 1)
	32	22	21	23			-Reifenthal (Steig 3)
	33	23	22	24			26 -Blumenstraße
					25		27 Adlersberg Fuchskurve
	34	24	23	25	26		28 -Kreuzung Adlersberg (Steig 1)
	35	25	24	25	27		-Kreuzung Adlersberg (Steig 3)
12							29 Aichahof
20							29 Hinterberg Gde. Pettendorf
21							Penk
							Etterzhausen Goldberg
							-Abzw. Bahnhof
	37	26	26		28		30 Kneiting
	39			26			32 Regensburg Kager
	40			27			33 -Oberwinzer
	41			28			34 -Dornfelderweg
	42			29			35 -Niederwinzer
	44			30			37 -Nürnberg Straße
	46	32		32	33		39 -Pfaffensteiner Brücke
	47	33		33	34		40 -Würzburger Straße
	48	34		34	35		41 -Oberpfalzbrücke
	49	36		35	36		42 -Steinweg
	51	38		37	38		44 -Naabstraße
	53	40		39	40		46 -Weichs/DEZ
	55	42		40	42		48 -Wöhrdstraße
	56	43		41	43		49 -Eiserne Brücke
	57	44		42	44		50 -Haus der Bayerischen Geschichte
	58	47		43	45		51 -Dachauplatz
	62	52		46	49		55 -Hauptbahnhof
							-Josef-Adler-Straße
							-Albertus-Magnus-Gym.
							-Justizgebäude

	Montag - Freitag				Samstag				Sonn-/Feiertag			
05	21				32							
06	01	33 ^F	34 ^D	51 ^G	32							
07	34 ^{sf}	34 ^E			32							
08					32							
09	29				32				33			
10					32							
11	29				32				33			
12					32							
13	32				32				33			
14					32							
15	29				32				33			
16	59 ^A											
17	29	59 ^A			32				33			
18	29	59 ^A										
19	26				26							
20												
21	26				26							
22												
23	26 ^B				26 ^B							

Am 24.12. und 31.12. Verkehr wie an Samstagen falls diese Tage nicht auf einen Sonntag fallen.
 Einschränkungen hierzu entnehmen Sie bitte der Tagespresse oder unter www.rvv.de


Gültig ab 09.02.2026

A-F = Fahrwege **s** = nur an Schultagen **sf** = nur an schulfreien Tagen **FR** = nur freitags

Info: RVV-Kundenzentrum, Hemauerstr. 1, 93047 Regensburg, 0941-20 49 55 55, www.rvv.de, Änderungen vorbehalten.

Fahrwege mit Fahrzeit in Minuten

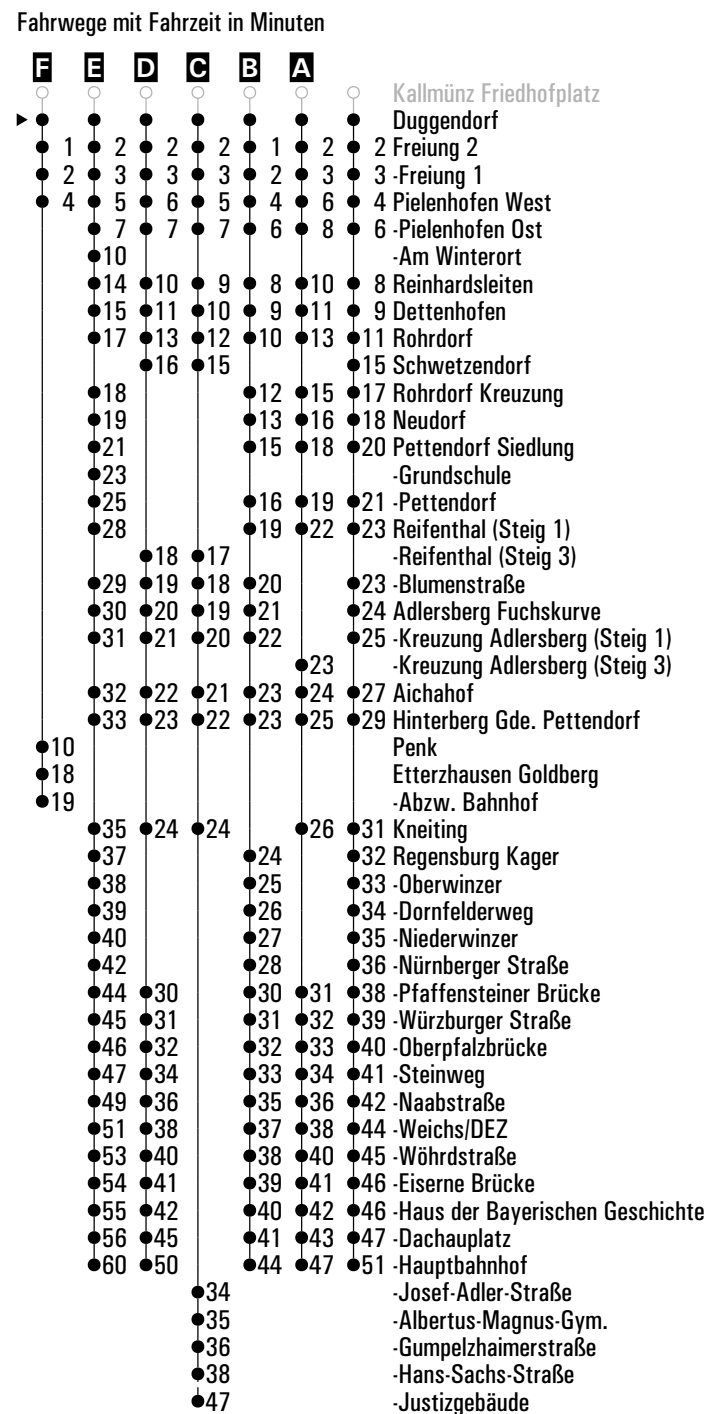
F	E	D	C	B	A		
1	1	1	1	1	1	1	Kallmünz Friedhofplatz
2	3	3	3	2	3	3	Heitzenhofen West
3	4	4	4	3	4	4	Duggendorf
5	6	7	6	5	7	5	Freiung 2
	8	8	8	7	9	7	4-Freiung 1
	11						5 Pielenhofen West
	15	11	10	9	11	9	7-Pielenhofen Ost
	16	12	11	10	12	10	-Am Winterort
	18	14	13	11	14	12	Reinhardtsleiten
		17	16				Dettenhofen
	19			13	16	18	Rohrdorf
	20			14	17	19	16 Schwetendorf
	22			16	19	21	Rohrdorf Kreuzung
	24						Neudorf
	26			17	20	22	Pettendorf Siedlung
	29			20	23	24	-Grundschule
		19	18				-Pettendorf
	30	20	19	21			Reifenthal (Steig 1)
	31	21	20	22			-Reifenthal (Steig 3)
	32	22	21	23			24-Blumenstraße
					24		25 Adlersberg Fuchskurve
	33	23	22	24	25	28	26-Kreuzung Adlersberg (Steig 1)
	34	24	23	24	26	30	-Kreuzung Adlersberg (Steig 3)
11							Aichahof
19							Hinterberg Gde. Pettendorf
20							Penk
	36	25	25		27	32	Etterzhausen Goldberg
	38			25		33	-Abzw. Bahnhof
	39			26		34	Kneiting
	40			27		35	Regensburg Kager
	41			28		36	-Oberwinzer
	43			29		37	-Dornfelderweg
	45	31		31	32	39	-Niederwinzer
	46	32		32	33	40	-Nürnberg Straße
	47	33		33	34	41	39-Pfaffensteiner Brücke
	48	35		34	35	42	40-Würzburger Straße
	50	37		36	37	43	41-Oberpfalzbrücke
	52	39		38	39	45	42-Steinweg
	54	41		39	41	46	43-Naabstraße
	55	42		40	42	47	45-Weichs/DEZ
	56	43		41	43	48	46-Wöhrdstraße
	57	46		42	44	52	47-Eiserne Brücke
	61	51		45	48	52	48-Haus der Bayerischen Geschichte
							48-Dachauplatz
							Hauptbahnhof
							-Josef-Adler-Straße
							-Albertus-Magnus-Gym.
							-Gumpelzhaimerstraße
							-Justizgebäude

	Montag - Freitag				Samstag				Sonn-/Feiertag			
05	22				33							
06	02	34 ^F _s	35 ^D	52 ^C _s	33							
07	35 ^{sf}	35 ^E _s			33							
08					33							
09	30				33				34			
10					33							
11	30				33				34			
12					33							
13	33				33				34			
14					33							
15	30				33				34			
16												
17	00 ^A	30			33				34			
18	00 ^A	30										
19	00 ^A	27			27							
20												
21	27				27							
22												
23	27 ^B _{FR}				27 ^B							

Am 24.12. und 31.12. Verkehr wie an Samstagen falls diese Tage nicht auf einen Sonntag fallen.
Einschränkungen hierzu entnehmen Sie bitte der Tagespresse oder unter www.rvv.de

Gültig ab 09.02.2026

A - **F** = Fahrwege **s** = nur an Schultagen **sf** = nur an schulfreien Tagen **FR** = nur freitags



	Montag - Freitag				Samstag			Sonn-/Feiertag			
05	24				34						
06	04	35 ^F _S	37 ^D	54 ^G _S	34						
07	37 ^{sf}	37 ^E _S			34						
08					34						
09	32				34			36			
10					34						
11	32				34			36			
12					34						
13	35				34			36			
14					34						
15	32				34			36			
16											
17	02 ^A	32			34			36			
18	02 ^A	32									
19	02 ^A	28			28						
20											
21	28				28						
22											
23	28 ^B _{FR}				28 ^B						

Am 24.12. und 31.12. Verkehr wie an Samstagen falls diese Tage nicht auf einen Sonntag fallen.
 Einschränkungen hierzu entnehmen Sie bitte der Tagespresse oder unter www.rvv.de

Gültig ab 09.02.2026

A-F = Fahrwege **s** = nur an Schultagen **sf** = nur an schulfreien Tagen **FR** = nur freitags

Fahrwege mit Fahrzeit in Minuten

F	E	D	C	B	A		
1	1	1	1	1	1	1	Kallmünz Friedhofplatz
3	3	4	3	3	4	1	Freiung 2
	5	5	5	5	6	2	-Freiung 1
	8					4	Pielenhofen West
	12	8	7	7	8	4	-Pielenhofen Ost
	13	9	8	8	9	6	-Am Winterort
	15	11	10	9	11	7	Reinhardtsleiten
		14	13			8	Dettenhofen
	16			11	13	9	Rohrdorf
	17			12	14	13	Schwetendorf
	19			14	16	15	Rohrdorf Kreuzung
	21					16	Neudorf
	23			15	17	18	Pettendorf Siedlung
	26			18	20	19	-Grundschule
		16	15			21	-Pettendorf
	27	17	16	19		21	Reifenthal (Steig 1)
	28	18	17	20		21	-Reifenthal (Steig 3)
	29	19	18	21		22	Blumenstraße
					21	22	Adlersberg Fuchskurve
	30	20	19	22	22	23	-Kreuzung Adlersberg (Steig 1)
	31	21	20	22	23	25	-Kreuzung Adlersberg (Steig 3)
9						27	Aichahof
17						29	Hinterberg Gde. Pettendorf
18						30	Penk
	33	22	22		24	30	Etterzhausen Goldberg
	35					31	-Abzw. Bahnhof
	36					32	Kneiting
	37					33	Regensburg Kager
	38					34	-Oberwinzer
40						36	-Dornfelderweg
42	28					37	-Niederwinzer
43	29					38	-Nürnberger Straße
44	30					39	-Pfaffensteiner Brücke
45	32					40	-Würzburger Straße
47	34					41	-Oberpfalzbrücke
49	36					42	-Steinweg
51	38					43	-Naabstraße
52	39					44	-Weichs/DEZ
53	40					45	-Wöhrdstraße
54	43					46	-Eiserne Brücke
58	48					47	-Haus der Bayerischen Geschichte
						48	-Dachauplatz
						49	-Hauptbahnhof
						50	-Josef-Adler-Straße
						51	-Albertus-Magnus-Gym.
						52	-Gumpelzhaimerstraße
						53	-Hans-Sachs-Straße
						54	-Goethe-Gymnasium
						55	-Taxisstraße
						56	-Justizgebäude

	Montag - Freitag				Samstag				Sonn-/Feiertag			
05	25				35							
06	05	36 ^F _S	38 ^D	55 ^C _S	35							
07	38 ^{sf}	38 ^E _S			35							
08					35							
09	33				35				37			
10					35							
11	33				35				37			
12					35							
13	36				35				37			
14					35							
15	33				35				37			
16												
17	03 ^A	33			35				37			
18	03 ^A	33										
19	03 ^A	29			29							
20												
21	29				29							
22												
23	29 ^B _{FR}				29 ^B							

Am 24.12. und 31.12. Verkehr wie an Samstagen falls diese Tage nicht auf einen Sonntag fallen.
 Einschränkungen hierzu entnehmen Sie bitte der Tagespresse oder unter www.rvv.de

Gültig ab 09.02.2026

A-F = Fahrwege **s** = nur an Schultagen **sf** = nur an schulfreien Tagen **FR** = nur freitags

Fahrwege mit Fahrzeit in Minuten

F	E	D	C	B	A	
2	2	3	2	2	3	1 Kallmünz Friedhofplatz
4	4	4	4	4	5	Freilung 1
7						1 Pielenhofen West
11	7	6	6	7	8	3 -Pielenhofen Ost
12	8	7	7	8	8	-Am Winterort
14	10	9	8	10	8	5 Reinhardtsleiten
	13	12				6 Dettenhofen
15						8 Rohrdorf
16						12 Schwetzentorf
18						14 Rohrdorf Kreuzung
20						15 Neudorf
22						17 Pettendorf Siedlung
25						-Grundschule
						18 -Pettendorf
26	15	14				20 Reifenthal (Steig 1)
27	16	15				-Reifenthal (Steig 3)
28	17	16				20 -Blumenstraße
	18	17				21 Adlersberg Fuchskurve
29	19	18				22 -Kreuzung Adlersberg (Steig 1)
30	20	19				-Kreuzung Adlersberg (Steig 3)
						24 Aichahof
8						26 Hinterberg Gde. Pettendorf
16						Penk
17						Etterzhausen Goldberg
						-Abzw. Bahnhof
32	21	21				28 Kneiting
34						29 Regensburg Kager
35						30 -Oberwinzer
36						31 -Dornfelderweg
37						32 -Niederwinzer
39						33 -Nürnberg Straße
41	27	28				35 -Pfaffensteiner Brücke
42	28	29				36 -Würzburger Straße
43	29	30				37 -Oberpfalzbrücke
44	31	31				38 -Steinweg
46	33	33				39 -Naabstraße
48	35	35				41 -Weichs/DEZ
50	37	36				42 -Wöhrdstraße
51	38	37				43 -Eiserne Brücke
52	39	38				43 -Haus der Bayerischen Geschichte
53	42	39				44 -Dachauplatz
57	47	42				48 -Hauptbahnhof
						-Josef-Adler-Straße
						-Albertus-Magnus-Gym.
						-Gumpelzhaimerstraße
						-Hans-Sachs-Straße
						-Goethe-Gymnasium
						-Taxisstraße
						-Justizgebäude

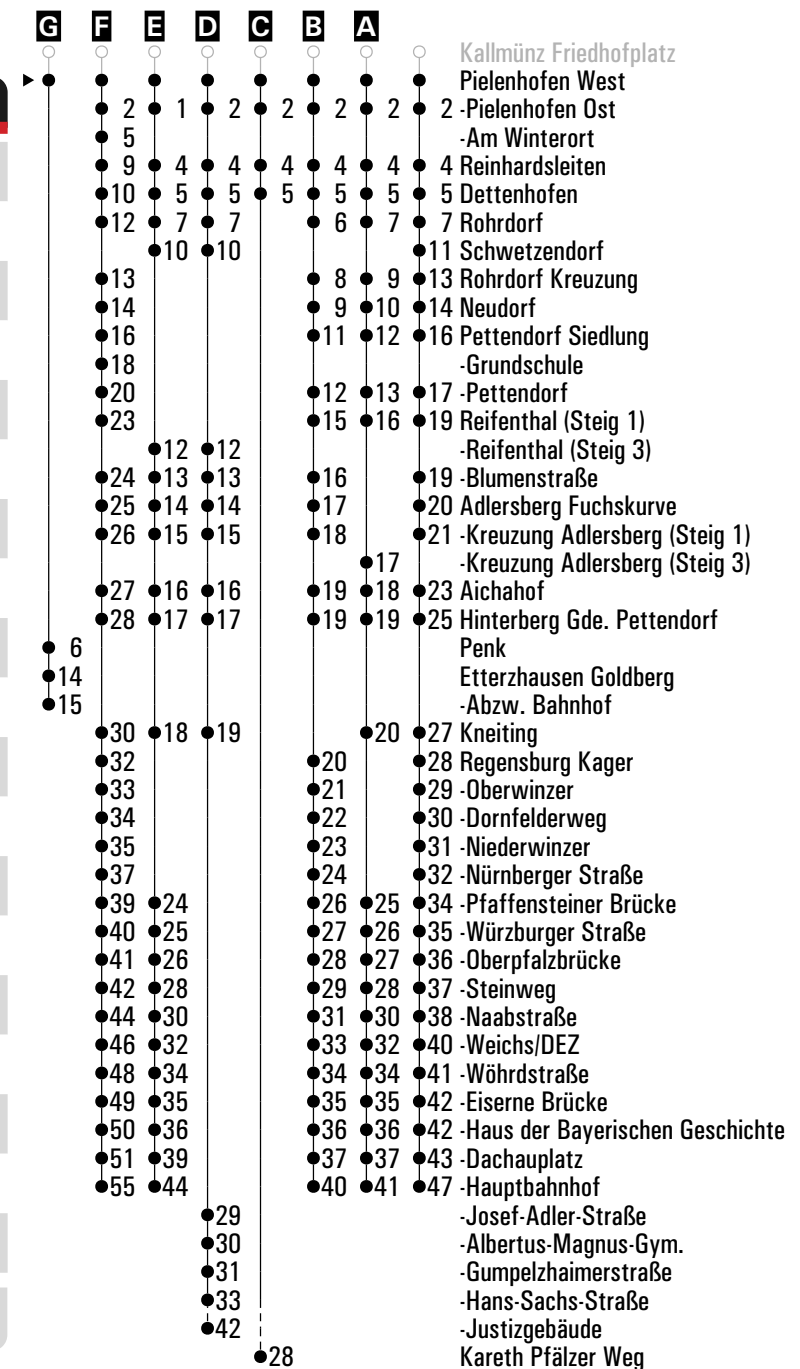
	Montag - Freitag				Samstag				Sonn-/Feiertag			
05	27				38							
06	07	38 ^G _s	41 ^E	57 ^D _s	38							
07	11 ^C _s	40 ^{sf}	40 ^F _s		38							
08	36				38							
09	36				38				38			
10	36				38							
11	36				38				38			
12	36				38							
13	39				38				38			
14	36				38							
15	36				38				38			
16	36				38							
17	06 ^A	36			38				38			
18	06 ^A	36			38							
19	06 ^A	31			31							
20												
21	31				31							
22												
23	31 ^B _{FR}				31 ^B							

Am 24.12. und 31.12. Verkehr wie an Samstagen falls diese Tage nicht auf einen Sonntag fallen. Gültig ab 09.02.2026
 Einschränkungen hierzu entnehmen Sie bitte der Tagespresse oder unter www.rvv.de

A - G = Fahrwege **s** = nur an Schultagen **sf** = nur an schulfreien Tagen **FR** = nur freitags

Info: RVV-Kundenzentrum, Hemauerstr. 1, 93047 Regensburg, 0941-20 49 55 55, www.rvv.de, Änderungen vorbehalten.

Fahrwege mit Fahrzeit in Minuten



	Montag - Freitag				Samstag				Sonn-/Feiertag			
05	29				40							
06	09	42 ^E	59 ^D		40							
07	13 ^C _s	42 ^{sf}	42 ^F _s		40							
08	38				40							
09	38				40				40			
10	38				40							
11	38				40				40			
12	38				40							
13	41				40				40			
14	38				40							
15	38				40				40			
16	38				40							
17	08 ^A	38			40				40			
18	08 ^A	38			40							
19	08 ^A	33			33							
20												
21	33				33							
22												
23	33 ^B _{FR}				33 ^B							

Am 24.12. und 31.12. Verkehr wie an Samstagen falls diese Tage nicht auf einen Sonntag fallen.
 Einschränkungen hierzu entnehmen Sie bitte der Tagespresse oder unter www.rvv.de

Gültig ab 09.02.2026

A-F = Fahrwege **s** = nur an Schultagen **sf** = nur an schulfreien Tagen **FR** = nur freitags

Info: RVV-Kundenzentrum, Hemauerstr. 1, 93047 Regensburg, 0941-20 49 55 55, www.rvv.de, Änderungen vorbehalten.

Fahrwege mit Fahrzeit in Minuten

F	E	D	C	B	A	
3						Kallmünz Friedhofplatz
7	3	2	2	2	2	Pielenhofen Ost
8	4	3	3	3	3	-Am Winterort
10	6	5	4	5	5	Reinhardtsleiten
	9	8				Dettenhofen
11						5 Rohrdorf
12				6	7	9 Schwetendorf
14				7	8	11 Rohrdorf Kreuzung
16				9	10	12 Neudorf
18				10	11	14 Pettendorf Siedlung
21				13	14	-Grundschule
	11	10				15 -Pettendorf
22	12	11				17 Reifenthal (Steig 1)
23	13	12		14		-Reifenthal (Steig 3)
24	14	13		15		17 -Blumenstraße
				16		18 Adlersberg Fuchskurve
25	15	14			15	19 -Kreuzung Adlersberg (Steig 1)
26	16	15		17	16	-Kreuzung Adlersberg (Steig 3)
28	17	17		17	17	21 Aichahof
30				18	18	23 Hinterberg Gde. Pettendorf
31				19		25 Kneiting
32				20		26 Regensburg Kager
33				21		27 -Oberwinzer
35				22		28 -Dornfelderweg
37	23			24	23	29 -Niederwinzer
38	24			25	24	30 -Nürnberger Straße
39	25			26	25	32 -Pfaffensteiner Brücke
40	27			27	26	33 -Würzburger Straße
42	29			29	28	34 -Oberpfalzbrücke
44	31			31	30	35 -Steinweg
46	33			32	32	36 -Naabstraße
47	34			33	33	38 -Weichs/DEZ
48	35			34	34	39 -Wöhrdstraße
49	38			35	35	40 -Eiserne Brücke
53	43			38	39	41 -Haus der Bayerischen Geschichte
						45 -Dachauplatz
						-Hauptbahnhof
						-Josef-Adler-Straße
						-Albertus-Magnus-Gym.
						-Gumpelzhaimerstraße
						-Hans-Sachs-Straße
						-Goethe-Gymnasium
						-Taxisstraße
						-Justizgebäude
						Harreshof
						Hainsacker Hochgrain
						Einhausen
						Oppersdorf Nord
						Kareth Pfälzer Weg


Montag - Freitag

05

06

07

45^s

08

09

10

11

Am 24.12. und 31.12. Verkehr wie an Samstagen falls diese Tage nicht auf einen Sonntag fallen. Einschränkungen hierzu entnehmen Sie bitte der Tagespresse oder unter www.rvv.de

Gültig ab 09.02.2026

s = nur an Schultagen

Fahrwege mit Fahrzeit in Minuten

- Heitzenhofen Ost
- ● Pielenhofen Am Winterort
- 4 Reinhardtsleiten
- 5 Dettenhofen
- 7 Rohrdorf
- 8 Rohrdorf Kreuzung
- 9 Neudorf
- 11 Pettendorf Siedlung
- 13 -Grundschule
- 15 -Pettendorf
- 18 Reifenthal
- 19 -Blumenstraße
- 20 Adlersberg Fuchskurve
- 21 -Kreuzung Adlersberg
- 22 Aichahof
- 23 Hinterberg Gde. Pettendorf
- 25 Kneiting
- 27 Regensburg Kager
- 28 -Oberwinzer
- 29 -Dornfelderweg
- 30 -Niederwinzer
- 32 -Nürnberger Straße
- 34 -Pfaffensteiner Brücke
- 35 -Würzburger Straße
- 36 -Oberpfalzbrücke
- 37 -Steinweg
- 39 -Naabstraße
- 41 -Weichs/DEZ
- 43 -Wöhrdstraße
- 44 -Eiserne Brücke
- 45 -Haus der Bayerischen Geschichte
- 46 -Dachauplatz
- 50 -Hauptbahnhof

	Montag - Freitag				Samstag				Sonn-/Feiertag			
05	31				42							
06	11	45 ^E			42							
07	01 ^D _S	15 ^C _S	44 ^{Sf}	49 ^F _S	42							
08	40				42							
09	40				42				42			
10	40				42							
11	40				42				42			
12	40				42							
13	43				42				42			
14	40				42							
15	40				42				42			
16	40				42							
17	10 ^A	40			42				42			
18	10 ^A	40			42							
19	10 ^A	35			35							
20												
21	35				35							
22												
23	35 ^B _{FR}				35 ^B							

Am 24.12. und 31.12. Verkehr wie an Samstagen falls diese Tage nicht auf einen Sonntag fallen.
 Einschränkungen hierzu entnehmen Sie bitte der Tagespresse oder unter www.rvv.de

Gültig ab 09.02.2026

A-F = Fahrwege **s** = nur an Schultagen **Sf** = nur an schulfreien Tagen **FR** = nur freitags

Fahrwege mit Fahrzeit in Minuten

F	E	D	C	B	A	
1	1	1	1	1	1	Kallmünz Friedhofplatz
3	3	3	3	2	3	Reinhardsleiten
4	6	6	6	4	5	Dettenhofen
5				5	6	3 Rohrdorf
7				7	8	7 Schwetendorf
9				8	9	9 Rohrdorf Kreuzung
11				11	12	10 Neudorf
14				12	13	12 Pettendorf Siedlung
15	8	8	8	13	14	-Grundschule
16	9	9	9	14	15	13 -Pettendorf
17	10	10	10	15	16	15 Reifenthal (Steig 1)
18	11	11	11	16	17	-Reifenthal (Steig 3)
19	12	12	12	17	18	15 -Blumenstraße
20	13	13	13	18	19	16 Adlersberg Fuchskurve
21	14	14	14	19	20	17 -Kreuzung Adlersberg (Steig 1)
23	15	15	15	20	21	-Kreuzung Adlersberg (Steig 3)
24	16	16	16	21	22	19 Aichahof
25	17	17	17	22	23	21 Hinterberg Gde. Pettendorf
26	18	18	18	23	24	23 Kneiting
27	19	19	19	24	25	24 Regensburg Kager
28	20	20	20	25	26	25 -Oberwinzer
30	21	21	21	26	27	26 -Dornfelderweg
31	22	22	22	27	28	27 -Niederwinzer
32	23	23	23	28	29	28 -Nürnberger Straße
33	24	24	24	29	30	30 -Pfaffensteiner Brücke
35	25	25	25	30	31	31 -Würzburger Straße
37	26	26	26	31	32	32 -Oberpfalzbrücke
39	27	27	27	32	33	33 -Steinweg
40	28	28	28	33	34	34 -Naabstraße
41	29	29	29	34	35	36 -Weichs/DEZ
42	30	30	30	35	36	37 -Wöhrdstraße
43	31	31	31	36	37	38 -Eiserne Brücke
46	32	32	32	37	38	38 -Haus der Bayerischen Geschichte
	33	33	33	38	39	39 -Dachauplatz
	35	35	35	39	40	-Hauptbahnhof
	40	40	40	40	41	-Josef-Adler-Straße
						-Albertus-Magnus-Gym.
						-Gumpelzhaimerstraße
						-Hans-Sachs-Straße
						-Goethe-Gymnasium
						-Taxisstraße
						-Justizgebäude
						Harreshof
						Hainsacker Hochgrain
						Einhausen
						Oppersdorf Nord
						-Feuerwehr
						-Ortsmitte
						Kareth Pfälzer Weg

	Montag - Freitag				Samstag				Sonn-/Feiertag			
05	32				43							
06	12	46 ^E			43							
07	02 ^D _S	16 ^C _S	45 ^{sf}	50 ^F _S	43							
08	41				43							
09	41				43				43			
10	41				43							
11	41				43				43			
12	41				43							
13	44				43				43			
14	41				43							
15	41				43				43			
16	41				43							
17	11 ^A	41			43				43			
18	11 ^A	41			43							
19	11 ^A	36			36							
20												
21	36				36							
22												
23	36 ^B _{FR}				36 ^B							

Am 24.12. und 31.12. Verkehr wie an Samstagen falls diese Tage nicht auf einen Sonntag fallen.
 Einschränkungen hierzu entnehmen Sie bitte der Tagespresse oder unter www.rvv.de

Gültig ab 09.02.2026

A-F = Fahrwege **s** = nur an Schultagen **sf** = nur an schulfreien Tagen **FR** = nur freitags

Fahrwege mit Fahrzeit in Minuten

F	E	D	C	B	A	
2	2	2		1	2	Kallmünz Friedhofplatz
3	5	5				Dettenhofen
4				3	4	2 Rohrdorf
6				4	5	6 Schwetendorf
8				6	7	8 Rohrdorf Kreuzung
10				7	8	9 Neudorf
13				10	11	11 Pettendorf Siedlung
14	7	7				-Grundschule
15	8	8		11		12 -Pettendorf
16	9	9		12		14 Reifenthal (Steig 1)
17	10	10		13		-Reifenthal (Steig 3)
18	11	11		14	13	14 -Blumenstraße
20	12	12		15	14	15 Adlersberg Fuchskurve
22	13	14		16		16 -Kreuzung Adlersberg (Steig 1)
23				17		-Kreuzung Adlersberg (Steig 3)
24				18	13	18 Aichahof
25				19	14	20 Hinterberg Gde. Pettendorf
27				20	15	22 Kneiting
29	19			21	20	23 Regensburg Kager
30	20			22	21	24 -Oberwinzer
31	21			23	22	25 -Dornfelderweg
32	23			24	23	26 -Niederwinzer
34	25			26	25	27 -Nürnberger Straße
36	27			28	27	29 -Pfaffensteiner Brücke
38	29			29	29	30 -Würzburger Straße
39	30			30	30	31 -Oberpfalzbrücke
40	31			31	31	32 -Steinweg
41	34			32	32	33 -Naabstraße
45	39			35	36	35 -Weichs/DEZ
						36 -Wöhrdstraße
						37 -Eiserne Brücke
						38 -Haus der Bayerischen Geschichte
						42 -Dachauplatz
						-Hauptbahnhof
						-Josef-Adler-Straße
						-Albertus-Magnus-Gym.
						-Gumpelzhaimerstraße
						-Hans-Sachs-Straße
						-Goethe-Gymnasium
						-Taxisstraße
						-Justizgebäude
						Harreshof
						Hainsacker Hochgrain
						Einhausen
						Oppersdorf Nord
						-Feuerwehr
						-Ortsmitte
						-Süd
						Lappersdorf Gymnasium
						Kareth Pfälzer Weg

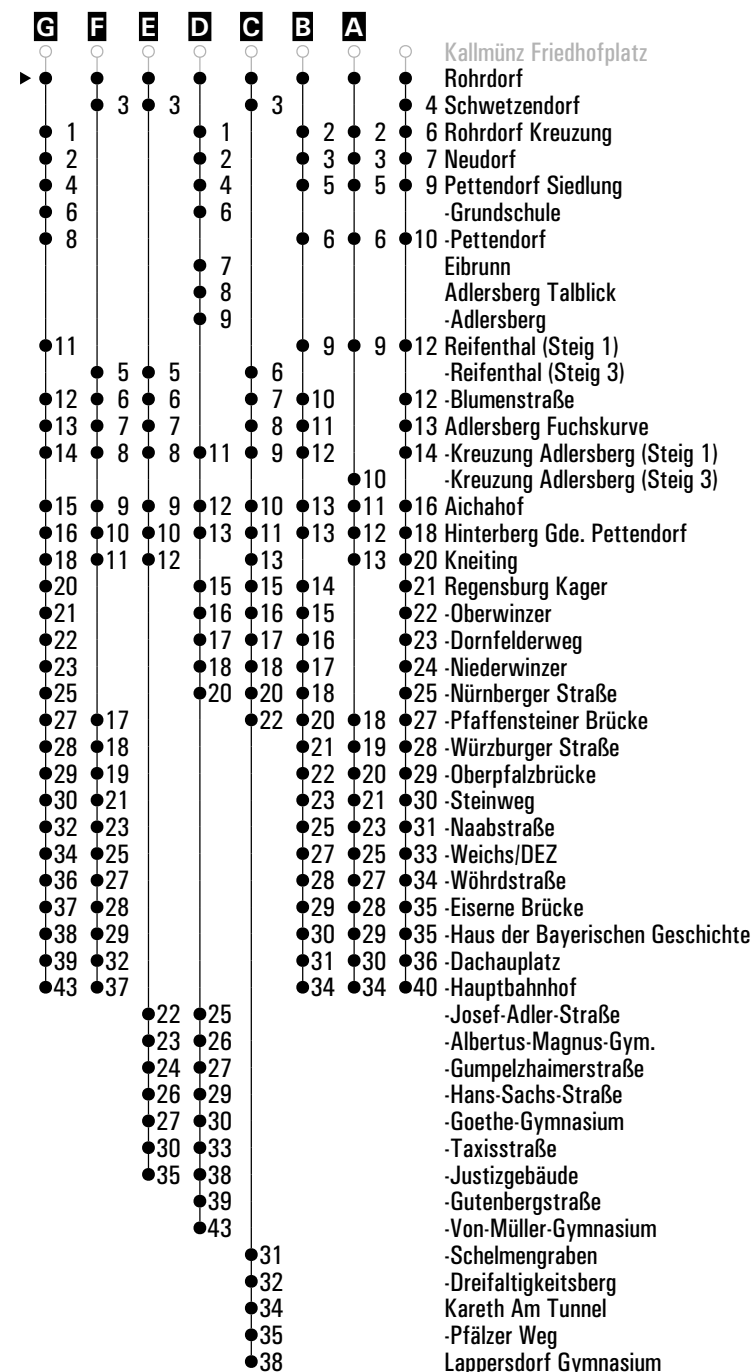
	Montag - Freitag					Samstag			Sonn-/Feiertag		
05	33					45					
06	13	48 ^F				45					
07	02 ^{C_s}	02 ^{D_s}	04 ^{E_s}	47 ^{sf}	52 ^{G_s}	45					
08	43					45					
09	43					45			45		
10	43					45					
11	43					45			45		
12	43					45					
13	46					45			45		
14	43					45					
15	43					45			45		
16	43					45					
17	13 ^A	43				45			45		
18	13 ^A	43				45					
19	13 ^A	37				37					
20											
21	37					37					
22											
23	37 ^{B_{FR}}					37 ^B					

Am 24.12. und 31.12. Verkehr wie an Samstagen falls diese Tage nicht auf einen Sonntag fallen. Gültig ab 09.02.2026
 Einschränkungen hierzu entnehmen Sie bitte der Tagespresse oder unter www.rvv.de

A - G = Fahrwege **s** = nur an Schultagen **sf** = nur an schulfreien Tagen **FR** = nur freitags

Info: RVV-Kundenzentrum, Hemauerstr. 1, 93047 Regensburg, 0941-20 49 55 55, www.rvv.de, Änderungen vorbehalten.

Fahrwege mit Fahrzeit in Minuten





Montag - Freitag

05

06

07

51^s

08

09

10

11

Fahrwege mit Fahrzeit in Minuten

- Schwetzingdorf
- ▶ ● Rohrdorf
- 1 Rohrdorf Kreuzung
- 2 Neudorf
- 4 Pettendorf Siedlung
- 6 -Grundschule

Am 24.12. und 31.12. Verkehr wie an Samstagen falls diese Tage nicht auf einen Sonntag fallen. Einschränkungen hierzu entnehmen Sie Gültig ab 09.02.2026
 bitte der Tagespresse oder unter www.rvv.de

s = nur an Schultagen



Montag - Freitag

05

06

07

47^s

08

09

10

11

Fahrwege mit Fahrzeit in Minuten

- ▶ ● Schwetzensdorf
- 4 Rohrdorf
- 5 Rohrdorf Kreuzung
- 6 Neudorf
- 8 Pettendorf Siedlung
- 10 -Grundschule

Am 24.12. und 31.12. Verkehr wie an Samstagen falls diese Tage nicht auf einen Sonntag fallen. Einschränkungen hierzu entnehmen Sie Gültig ab 09.02.2026
 bitte der Tagespresse oder unter www.rvv.de

s = nur an Schultagen

	Montag - Freitag					Samstag					Sonn-/Feiertag				
05	36					47									
06	16	51 ^C				47									
07	05 ^A _s	07 ^B _s	50 ^{sf}			47									
08	46					47									
09	46					47					49				
10	46					47									
11	46					47					49				
12	46					47									
13	49					47					49				
14	46					47									
15	46					47					49				
16	46					47									
17	46					47					49				
18	46					47									
19	39					39									
20															
21	39					39									
22															
23															

Am 24.12. und 31.12. Verkehr wie an Samstagen falls diese Tage nicht auf einen Sonntag fallen. Einschränkungen Gültig ab 09.02.2026
 hierzu entnehmen Sie bitte der Tagespresse oder unter www.rvv.de

A-C = Fahrwege

s = nur an Schultagen

sf = nur an schulfreien Tagen

Fahrwege mit Fahrzeit in Minuten

C	B	A	
•	•	•	Kallmünz Friedhofplatz
•	•	•	Schwetzensdorf
•	•	•	2 Rohrdorf Kreuzung
•	•	•	3 Neudorf
•	•	•	5 Pettendorf Siedlung
•	•	•	6 -Pettendorf
•	•	•	8 Reifenthal (Steig 1)
•	•	•	-Reifenthal (Steig 3)
•	•	•	8 -Blumenstraße
•	•	•	9 Adlersberg Fuchskurve
•	•	•	10 -Kreuzung Adlersberg
•	•	•	12 Aichahof
•	•	•	14 Hinterberg Gde. Pettendorf
•	•	•	16 Kneiting
•	•	•	12 -Regensburg Kager
•	•	•	13 -Oberwinzer
•	•	•	14 -Dornfelderweg
•	•	•	15 -Niederwinzer
•	•	•	17 -Nürnberger Straße
•	•	•	19 -Pfaffensteiner Brücke
•	•	•	24 -Würzburger Straße
•	•	•	25 -Oberpfalzbrücke
•	•	•	26 -Steinweg
•	•	•	27 -Naabstraße
•	•	•	29 -Weichs/DEZ
•	•	•	30 -Wöhrdstraße
•	•	•	31 -Eiserne Brücke
•	•	•	31 -Haus der Bayerischen Geschichte
•	•	•	32 -Dachauplatz
•	•	•	36 -Hauptbahnhof
•	•	•	-Josef-Adler-Straße
•	•	•	-Albertus-Magnus-Gym.
•	•	•	-Gumpelzhaimerstraße
•	•	•	-Hans-Sachs-Straße
•	•	•	-Goethe-Gymnasium
•	•	•	-Taxisstraße
•	•	•	-Justizgebäude
•	•	•	-Schelmengraben
•	•	•	-Dreifaltigkeitsberg
•	•	•	Kareth Am Tunnel
•	•	•	-Pfälzer Weg
•	•	•	Lappersdorf Gymnasium


Montag - Freitag

05

06

07

11^s

08

09

10

11

Am 24.12. und 31.12. Verkehr wie an Samstagen falls diese Tage nicht auf einen Sonntag fallen. Einschränkungen hierzu entnehmen Sie bitte der Tagespresse oder unter www.rvv.de Gültig ab 09.02.2026

s = nur an Schultagen

Fahrwege mit Fahrzeit in Minuten

- Adlersberg
- 1 -Talblick
- 2 Eibrunn
- 3 Pettendorf Grundschule
- 5 -Siedlung
- 7 Neudorf
- 9 Rohrdorf Kreuzung
- 13 Bayern Ort
- 16 Harreshof
- 17 Hainsacker Hochgrain
- 19 Einhausen
- 20 Oppersdorf Nord
- 21 -Ortsmitte
- 22 -Süd
- 29 Lappersdorf Gymnasium
- 32 -Mittelschule



Montag - Freitag

05

06

07

12^s

08

09

10

11

Am 24.12. und 31.12. Verkehr wie an Samstagen falls diese Tage nicht auf einen Sonntag fallen. Einschränkungen hierzu entnehmen Sie bitte der Tagespresse oder unter www.rvv.de Gültig ab 09.02.2026

s = nur an Schultagen

Fahrwege mit Fahrzeit in Minuten

○ Adlersberg

- ▶ ● Adlersberg Talblick
- 1 Eibrunn
- 2 Pettendorf Grundschule
- 4 -Siedlung
- 6 Neudorf
- 8 Rohrdorf Kreuzung
- 12 Baiern Ort
- 15 Harreshof
- 16 Hainsacker Hochgrain
- 18 Einhausen
- 19 Oppersdorf Nord
- 20 -Ortsmitte
- 21 -Süd
- 28 Lappersdorf Gymnasium
- 31 -Mittelschule


Montag - Freitag

05

06

07

13^s

08

09

10

11

Am 24.12. und 31.12. Verkehr wie an Samstagen falls diese Tage nicht auf einen Sonntag fallen. Einschränkungen hierzu entnehmen Sie bitte der Tagespresse oder unter www.rvv.de Gültig ab 09.02.2026

s = nur an Schultagen

Fahrwege mit Fahrzeit in Minuten

- Adlersberg
- ● Eibrunn
- 1 Pettendorf Grundschule
- 3 -Siedlung
- 5 Neudorf
- 7 Rohrdorf Kreuzung
- 11 Baiern Ort
- 14 Harreshof
- 15 Hainsacker Hochgrain
- 17 Einhausen
- 18 Oppersdorf Nord
- 19 -Ortsmitte
- 20 -Süd
- 27 Lappersdorf Gymnasium
- 30 -Mittelschule

	Montag - Freitag				Samstag				Sonn-/Feiertag			
05	38				49							
06	18	50 ^E _J			49							
07	03 ^C _s	52 ^{sf}	52 ^C _s	53 ^D _s	49							
08	48				49							
09	48				49				51			
10	48				49							
11	48				49				51			
12	48				49							
13	51				49				51			
14	48				49							
15	48				49				51			
16	48				49							
17	15 ^A	48			49				51			
18	15 ^A	48			49							
19	15 ^A	41			41							
20												
21	41				41							
22												
23	39 ^B _{FR}				39 ^B							

Am 24.12. und 31.12. Verkehr wie an Samstagen falls diese Tage nicht auf einen Sonntag fallen.
 Einschränkungen hierzu entnehmen Sie bitte der Tagespresse oder unter www.rvv.de

Gültig ab 09.02.2026

A - E = Fahrwege
J = an Schultagen bis Justizgebäude
F = bis Pettendorf Grundschule
sf = nur an schulfreien Tagen
s = nur an Schultagen
FR = nur freitags

Fahrwege mit Fahrzeit in Minuten

E	D	C	B	A		
1	1	1	1	1	1	Kallmünz Friedhofplatz
3	3	3	3	3	3	Rohrdorf Kreuzung
5	5	5	5	5	5	Neudorf
	7			4	4	Pettendorf Siedlung
6		6				-Grundschule
7		7				-Pettendorf
8		8				Eibrunn
	10		7	7	7	Adlersberg Talblick
	11		8			-Adlersberg
	12		9			6 Reifenthal
10	13	10	10			6 -Blumenstraße
				8		7 Adlersberg Fuchskurve
11	14	11	11	9		8 -Kreuzung Adlersberg (Steig 1)
12	15	12	11	10		-Kreuzung Adlersberg (Steig 3)
	17			11		10 Aichahof
14	19	14	12			12 Hinterberg Gde. Pettendorf
15	20	15	13			14 Kneiting
16	21	16	14			15 Regensburg Kager
17	22	17	15			16 -Oberwinzer
19	24	19	16			17 -Dornfelderweg
22	26		18	16		18 -Niederwinzer
23	27		19	17		19 -Nürnberger Straße
24	28		20	18		21 -Pfaffensteiner Brücke
27	29		21	19		22 -Würzburger Straße
29	31		23	21		23 -Oberpfalzbrücke
31	33		25	23		24 -Steinweg
33	35		26	25		25 -Naabstraße
34	36		27	26		27 -Weichs/DEZ
35	37		28	27		28 -Wöhrdstraße
36	38		29	28		29 -Eiserne Brücke
41	42		32	32		29 -Haus der Bayerischen Geschichte
						30 -Dachauplatz
						34 -Hauptbahnhof
						-Josef-Adler-Straße
						-Albertus-Magnus-Gym.
						-Gumpelzhaimerstraße
						-Hans-Sachs-Straße
						-Goethe-Gymnasium
						-Taxisstraße
						-Justizgebäude
						-Gutenbergsstraße
						-Von-Müller-Gymnasium

	Montag - Freitag				Samstag				Sonn-/Feiertag			
05	39				50							
06	19	51 ^E _J			50							
07	04 ^C _s	53 ^{sf}	53 ^C _s	54 ^D _s	50							
08	49				50							
09	49				50				52			
10	49				50							
11	49				50				52			
12	49				50							
13	52				50				52			
14	49				50							
15	49				50				52			
16	49				50							
17	16 ^A	49			50				52			
18	16 ^A	49			50							
19	16 ^A	42			42							
20												
21	42				42							
22												
23	40 ^B _{FR}				40 ^B							

Am 24.12. und 31.12. Verkehr wie an Samstagen falls diese Tage nicht auf einen Sonntag fallen.
 Einschränkungen hierzu entnehmen Sie bitte der Tagespresse oder unter www.rvv.de

Gültig ab 09.02.2026

A - E = Fahrwege
J = an Schultagen bis Justizgebäude
F = bis Pettendorf Grundschule
sf = nur an schulfreien Tagen
s = nur an Schultagen
FR = nur freitags

Fahrwege mit Fahrzeit in Minuten

E	D	C	B	A		
2	2	2	2	2	2	Kallmünz Friedhofplatz
4	4	4	4	3	3	Neudorf
6	6	6	3	3	3	Pettendorf Siedlung
5	5	5	5	5	5	-Grundschule
6	6	6	6	6	6	-Pettendorf
7	7	7	7	7	7	Eibrunn
						Adlersberg Talblick
						-Adlersberg
	9	9	6	6	6	5 Reifenthal
	10	10	7	7	7	5 -Blumenstraße
	11	11	8	8	8	6 Adlersberg Fuchskurve
9	12	9	9	9	9	7 -Kreuzung Adlersberg (Steig 1)
						-Kreuzung Adlersberg (Steig 3)
10	13	10	10	8	7	9 Aichahof
11	14	11	10	9	10	11 Hinterberg Gde. Pettendorf
	16			10	13	Kneiting
13	18	13	11			14 Regensburg Kager
14	19	14	12			15 -Oberwinzer
15	20	15	13			16 -Dornfelderweg
16	21	16	14			17 -Niederwinzer
18	23	18	15			18 -Nürnberger Straße
21	25	17	15			20 -Pfaffensteiner Brücke
22	26	18	16			21 -Würzburger Straße
23	27	19	17			22 -Oberpfalzbrücke
26	28	20	18			23 -Steinweg
28	30	22	20			24 -Naabstraße
30	32	24	22			26 -Weichs/DEZ
32	34	25	24			27 -Wöhrdstraße
33	35	26	25			28 -Eiserne Brücke
34	36	27	26			28 -Haus der Bayerischen Geschichte
35	37	28	27			29 -Dachauplatz
40	41	31	31			33 -Hauptbahnhof
		23				-Josef-Adler-Straße
		24				-Albertus-Magnus-Gym.
		25				-Gumpelzhaimerstraße
		27				-Hans-Sachs-Straße
		28				-Goethe-Gymnasium
		31				-Taxisstraße
		36				-Justizgebäude
		37				-Gutenbergstraße
		41				-Von-Müller-Gymnasium

	Montag - Freitag				Samstag				Sonn-/Feiertag			
05	41				52							
06	21	53 ^E _J			52							
07	06 ^C _s	55 ^{sf}	55 ^C _s	56 ^D _s	52							
08	51				52							
09	51				52				54			
10	51				52							
11	51				52				54			
12	51				52							
13	54				52				54			
14	51				52							
15	51				52				54			
16	51				52							
17	18 ^A	51			52				54			
18	18 ^A	51			52							
19	18 ^A	44			44							
20												
21	44				44							
22												
23	42 ^B _{FR}				42 ^B							

Am 24.12. und 31.12. Verkehr wie an Samstagen falls diese Tage nicht auf einen Sonntag fallen.
 Einschränkungen hierzu entnehmen Sie bitte der Tagespresse oder unter www.rvv.de

Gültig ab 09.02.2026

A - E = Fahrwege **F** = bis Pettendorf Grundschule **sf** = nur an schulfreien Tagen
J = an Schultagen bis Justizgebäude **s** = nur an Schultagen **FR** = nur freitags

Fahrwege mit Fahrzeit in Minuten

E	D	C	B	A		
2	2	2			1	1
3	4		1			
4		3				
5		4				
	7		4		4	
	8		5			
	9		6			
7	10	7	7		5	
8	11	8	8		6	
9	12	9	8		7	
	14				8	
11	16	11	9			
12	17	12	10			
13	18	13	11			
14	19	14	12			
16	21	16	13			
19	23		15	13		
20	24		16	14		
21	25		17	15		
24	26		18	16		
26	28		20	18		
28	30		22	20		
30	32		23	22		
31	33		24	23		
32	34		25	24		
33	35		26	25		
38	39		29	29		
			21			
			22			
			23			
			25			
			26			
			29			
			34			
			35			
			39			

Kallmünz Friedhofplatz

Pettendorf Siedlung

-Grundschule

-Pettendorf

Eibrunn

Adlersberg Talblick

-Adlersberg

3 Reifenthal

3 -Blumenstraße

4 Adlersberg Fuchskurve

5 -Kreuzung Adlersberg (Steig 1)

-Kreuzung Adlersberg (Steig 3)

7 Aichahof

9 Hinterberg Gde. Pettendorf

11 Kneiting

12 Regensburg Kager

13 -Oberwinzer

14 -Dornfelderweg

15 -Niederwinzer

16 -Nürnberger Straße

18 -Pfaffensteiner Brücke

19 -Würzburger Straße

20 -Oberpfalzbrücke

21 -Steinweg

22 -Naabstraße

24 -Weichs/DEZ

25 -Wöhrdstraße

26 -Eiserne Brücke

26 -Haus der Bayerischen Geschichte

27 -Dachauplatz

31 -Hauptbahnhof

-Josef-Adler-Straße

-Albertus-Magnus-Gym.

-Gumpelzhaimerstraße

-Hans-Sachs-Straße

-Goethe-Gymnasium

-Taxisstraße

-Justizgebäude

-Gutenbergstraße

-Von-Müller-Gymnasium


Montag - Freitag

05

06

55 **B**
J

07

08 **S**58 **A**
S

08

09

10

11

12

13

09 **C**
K

14

15

16

Am 24.12. und 31.12. Verkehr wie an Samstagen falls diese Tage nicht auf einen Sonntag fallen. Einschränkungen Gültig ab 09.02.2026
 hierzu entnehmen Sie bitte der Tagespresse oder unter www.rvv.de

A - C = Fahrwege

J = an Schultagen bis Justizgebäude

K = an Schultagen; nicht am letzten Schultag vor den Weihnachts-, Oster-, Pfingst- und
 Sommerferien sowie am ersten Schultag nach den Sommerferien

S = nur an Schultagen

Fahrwege mit Fahrzeit in Minuten

C	B	A	
•	•	•	Heitzenhofen Ost
•	•	•	Pettendorf Grundschule
•	•	•	-Pettendorf
•	•	•	2
•	•	•	1 Eibrunn
•	•	•	2 Adlersberg Talblick
•	•	•	3 -Adlersberg
•	•	•	-Fuchskurve (Steig 2)
•	•	•	Reifenthal Blumenstraße (Steig 2)
•	•	•	-Reifenthal (Steig 1)
•	•	•	-Reifenthal (Steig 4)
•	•	•	6
•	•	•	-Blumenstraße (Steig 1)
•	•	•	Adlersberg Fuchskurve (Steig 1)
•	•	•	5
•	•	•	-Kreuzung Adlersberg (Steig 1)
•	•	•	-Kreuzung Adlersberg (Steig 3)
•	•	•	6 Aichahof
•	•	•	7 Hinterberg Gde. Pettendorf
•	•	•	Kneiting Dorfplatz
•	•	•	-Kneiting
•	•	•	Mariaort
•	•	•	9
•	•	•	Regensburg Kager
•	•	•	10
•	•	•	-Oberwinzer
•	•	•	11
•	•	•	-Dornfelderweg
•	•	•	12
•	•	•	-Niederwinzer
•	•	•	14
•	•	•	-Nürnberger Straße
•	•	•	17
•	•	•	-Pfaffensteiner Brücke
•	•	•	18
•	•	•	-Würzburger Straße
•	•	•	19
•	•	•	-Oberpfalzbrücke
•	•	•	22
•	•	•	-Steinweg
•	•	•	24
•	•	•	-Naabstraße
•	•	•	26
•	•	•	-Weichs/DEZ
•	•	•	28
•	•	•	-Wöhrdstraße
•	•	•	29
•	•	•	-Eiserne Brücke
•	•	•	30
•	•	•	-Haus der Bayerischen Geschichte
•	•	•	31
•	•	•	-Dachauplatz
•	•	•	36
•	•	•	-Hauptbahnhof
•	•	•	19
•	•	•	-Josef-Adler-Straße
•	•	•	20
•	•	•	-Albertus-Magnus-Gym.
•	•	•	21
•	•	•	-Gumpelzhaimerstraße
•	•	•	23
•	•	•	-Hans-Sachs-Straße
•	•	•	24
•	•	•	-Goethe-Gymnasium
•	•	•	27
•	•	•	-Taxisstraße
•	•	•	32
•	•	•	-Justizgebäude
•	•	•	33
•	•	•	-Gutenbergstraße
•	•	•	37
•	•	•	-Von-Müller-Gymnasium


Montag - Freitag

05

06

07

14^s

08

09

10

11

Am 24.12. und 31.12. Verkehr wie an Samstagen falls diese Tage nicht auf einen Sonntag fallen. Einschränkungen hierzu entnehmen Sie bitte der Tagespresse oder unter www.rvv.de Gültig ab 09.02.2026

s = nur an Schultagen

Fahrwege mit Fahrzeit in Minuten

- Adlersberg
- ● Pettendorf Grundschule
- 2 -Siedlung
- 4 Neudorf
- 6 Rohrdorf Kreuzung
- 10 Baiern Ort
- 13 Harreshof
- 14 Hainsacker Hochgrain
- 16 Einhausen
- 17 Oppersdorf Nord
- 18 -Ortsmitte
- 19 -Süd
- 26 Lappersdorf Gymnasium
- 29 -Mittelschule



Montag - Freitag


05																		
06																		
07	16 ^s																	
08																		
09																		
10																		
11																		

Am 24.12. und 31.12. Verkehr wie an Samstagen falls diese Tage nicht auf einen Sonntag fallen. Einschränkungen hierzu entnehmen Sie Gültig ab 09.02.2026 bitte der Tagespresse oder unter www.rvv.de

s = nur an Schultagen

Fahrwege mit Fahrzeit in Minuten

- Adlersberg
- ▶ ● Pettendorf Siedlung
- 2 Neudorf
- 4 Rohrdorf Kreuzung
- 8 Baiern Ort
- 11 Harreshof
- 12 Hainsacker Hochgrain
- 14 Einhausen
- 15 Oppersdorf Nord
- 16 -Ortsmitte
- 17 -Süd
- 24 Lappersdorf Gymnasium
- 27 -Mittelschule

	Montag - Freitag					Samstag				Sonn-/Feiertag			
05	42					53							
06	22					53							
07	56 ^{sf}					53							
08	00 ^s	52				53							
09	52					53				55			
10	52					53							
11	52					53				55			
12	52					53							
13	55					53				55			
14	52					53							
15	52					53				55			
16	52					53							
17	19 ^A	52				53				55			
18	19 ^A	52				53							
19	19 ^A	45				45							
20													
21	45					45							
22													
23	43 ^B FR					43 ^B							

B	A	
•	•	Kallmünz Friedhofplatz
•	•	Pettendorf
• 3	• 3	2 Reifenthal
• 4	•	2 -Blumenstraße
• 5	•	3 Adlersberg Fuchskurve
• 6	•	4 -Kreuzung Adlersberg (Steig 1)
•	• 4	-Kreuzung Adlersberg (Steig 3)
• 7	• 5	6 Aichahof
• 7	• 6	8 Hinterberg Gde. Pettendorf
•	• 7	10 Kneiting
• 8	•	11 Regensburg Kager
• 9	•	12 -Oberwinzer
• 10	•	13 -Dornfelderweg
• 11	•	14 -Niederwinzer
• 12	•	15 -Nürnberger Straße
• 14	• 12	17 -Pfaffensteiner Brücke
• 15	• 13	18 -Würzburger Straße
• 16	• 14	19 -Oberpfalzbrücke
• 17	• 15	20 -Steinweg
• 19	• 17	21 -Naabstraße
• 21	• 19	23 -Weichs/DEZ
• 22	• 21	24 -Wöhrdstraße
• 23	• 22	25 -Eiserne Brücke
• 24	• 23	25 -Haus der Bayerischen Geschichte
• 25	• 24	26 -Dachauplatz
• 28	• 28	30 -Hauptbahnhof

Am 24.12. und 31.12. Verkehr wie an Samstagen falls diese Tage nicht auf einen Sonntag fallen. Einschränkungen hierzu Gültig ab 09.02.2026 entnehmen Sie bitte der Tagespresse oder unter www.rvv.de

A - B = Fahrwege **s** = nur an Schultagen **sf** = nur an schulfreien Tagen **FR** = nur freitags



Montag - Freitag

05

06

07

18^s

08

09

10

11

Am 24.12. und 31.12. Verkehr wie an Samstagen falls diese Tage nicht auf einen Sonntag fallen. Einschränkungen hierzu entnehmen Sie bitte der Tagespresse oder unter www.rvv.de Gültig ab 09.02.2026

s = nur an Schultagen

Fahrwege mit Fahrzeit in Minuten

- Adlersberg
- ▶ ● Neudorf
- 2 Rohrdorf Kreuzung
- 6 Baiern Ort
- 9 Harreshof
- 10 Hainsacker Hochgrain
- 12 Einhausen
- 13 Oppersdorf Nord
- 14 -Ortsmitte
- 15 -Süd
- 22 Lappersdorf Gymnasium
- 25 -Mittelschule



Montag - Freitag

05

06

07

20^s

08

09

10

11

Fahrwege mit Fahrzeit in Minuten

○ Adlersberg

- ▶ ● Rohrdorf Kreuzung
- 4 Bayern Ort
- 7 Harreshof
- 8 Hainsacker Hochgrain
- 10 Einhausen
- 11 Oppersdorf Nord
- 12 -Ortsmitte
- 13 -Süd
- 20 Lappersdorf Gymnasium
- 23 -Mittelschule

Am 24.12. und 31.12. Verkehr wie an Samstagen falls diese Tage nicht auf einen Sonntag fallen. Einschränkungen hierzu entnehmen Sie Gültig ab 09.02.2026 bitte der Tagespresse oder unter www.rvv.de

s = nur an Schultagen



Montag - Freitag

[illegible]

Am 24.12. und 31.12. Verkehr wie an Samstagen falls diese Tage nicht auf einen Sonntag fallen. Einschränkungen hierzu Gültig ab 09.02.2026 entnehmen Sie bitte der Tagespresse oder unter www.rvv.de

A - B = Fahrwege

J = an Schultagen bis Justizgebäude

K = an Schultagen; nicht am letzten Schultag vor den Weihnachts-, Oster-, Pfingst- und Sommerferien sowie am ersten Schultag nach den Sommerferien

s = nur an Schultagen

B	A	Rohrdorf
3	1	1 Adlersberg Talblick
4	2	2 -Adlersberg
5		-Fuchskurve
6		Reifenthal Blumenstraße
7		-Reifenthal
	4	4 Adlersberg Kreuzung (Steig 1)
9		-Kreuzung Adlersberg (Steig 3)
10	5	5 Aichahof
11	6	6 Hinterberg Gde. Pettendorf
15		Kneiting Dorfplatz
19		Mariaort
	8	8 Regensburg Kager
	9	9 -Oberwinzer
	10	10 -Dornfelderweg
	11	11 -Niederwinzer
	13	13 -Nürnberger Straße
	16	-Pfaffensteiner Brücke
	17	-Würzburger Straße
	18	-Oberpfalzbrücke
	21	-Steinweg
	23	-Naabstraße
	25	-Weichs/DEZ
	27	-Wöhrdstraße
	28	-Eiserne Brücke
	29	-Haus der Bayerischen Geschichte
	30	-Dachauplatz
	35	-Hauptbahnhof
	18	-Josef-Adler-Straße
	19	-Albertus-Magnus-Gym.
	20	-Gumpelzhaimerstraße
	22	-Hans-Sachs-Straße
	23	-Goethe-Gymnasium
	26	-Taxisstraße
	31	-Justizgebäude
	32	-Gutenbergstraße
	36	-Von-Müller-Gymnasium


Montag - Freitag

05

06

57

A
J

07

10

S

08

09

10

11

12

13

14

B
K

14

15

16

Am 24.12. und 31.12. Verkehr wie an Samstagen falls diese Tage nicht auf einen Sonntag fallen. Einschränkungen hierzu Gültig ab 09.02.2026 entnehmen Sie bitte der Tagespresse oder unter www.rvv.de

A - B = Fahrwege

J = an Schultagen bis Justizgebäude

K = an Schultagen; nicht am letzten Schultag vor den Weihnachts-, Oster-, Pfingst- und Sommerferien
sowie am ersten Schultag nach den Sommerferien

S = nur an Schultagen

Fahrwege mit Fahrzeit in Minuten

B

A

Rohrdorf

- 1 Adlersberg Talblick
- 1 -Adlersberg
- 2 -Fuchskurve
- 3 Reifenthal Blumenstraße
- 4 -Reifenthal
- 3 Adlersberg Kreuzung (Steig 1)
- 3 -Kreuzung Adlersberg (Steig 3)
- 4 Aichahof
- 5 Hinterberg Gde. Pettendorf
- 12 Kneiting Dorfplatz
- 16 Mariaort
- 7 Regensburg Kager
- 8 -Oberwinzer
- 9 -Dornfelderweg
- 10 -Niederwinzer
- 12 -Nürnberger Straße
- 15 -Pfaffensteiner Brücke
- 16 -Würzburger Straße
- 17 -Oberpfalzbrücke
- 20 -Steinweg
- 22 -Naabstraße
- 24 -Weichs/DEZ
- 26 -Wöhrdstraße
- 27 -Eiserne Brücke
- 28 -Haus der Bayerischen Geschichte
- 29 -Dachauplatz
- 34 Hauptbahnhof
- 17 -Josef-Adler-Straße
- 18 -Albertus-Magnus-Gym.
- 19 -Gumpelzhaimerstraße
- 21 -Hans-Sachs-Straße
- 22 -Goethe-Gymnasium
- 25 -Taxisstraße
- 30 -Justizgebäude
- 31 -Gutenbergstraße
- 35 -Von-Müller-Gymnasium



Montag - Freitag

[illegible]

Am 24.12. und 31.12. Verkehr wie an Samstagen falls diese Tage nicht auf einen Sonntag fallen. Einschränkungen hierzu Gültig ab 09.02.2026 entnehmen Sie bitte der Tagespresse oder unter www.rvv.de

A - B = Fahrwege

J = an Schultagen bis Justizgebäude

K = an Schultagen; nicht am letzten Schultag vor den Weihnachts-, Oster-, Pfingst- und Sommerferien sowie am ersten Schultag nach den Sommerferien

s = nur an Schultagen

B	A	Rohrdorf
1		Adlersberg
2		-Fuchskurve
3		Reifenthal Blumenstraße
	2	-Reifenthal
5		2 Adlersberg Kreuzung (Steig 1)
6	3	-Kreuzung Adlersberg (Steig 3)
7	4	3 Aichahof
11		4 Hinterberg Gde. Pettendorf
15		Kneiting Dorfplatz
	6	Mariaort
	7	6 Regensburg Kager
	8	7 -Oberwinzer
	9	8 -Dornfelderweg
	11	9 -Niederwinzer
	14	11 -Nürnberger Straße
	15	-Pfaffensteiner Brücke
	16	-Würzburger Straße
	19	-Oberpfalzbrücke
	21	-Steinweg
	23	-Naabstraße
	25	-Weichs/DEZ
	26	-Wöhrdstraße
	27	-Eiserne Brücke
	28	-Haus der Bayerischen Geschichte
	33	-Dachauplatz
		-Hauptbahnhof
		16 -Josef-Adler-Straße
		17 -Albertus-Magnus-Gym.
		18 -Gumpelzhaimerstraße
		20 -Hans-Sachs-Straße
		21 -Goethe-Gymnasium
		24 -Taxisstraße
		29 -Justizgebäude
		30 -Gutenbergstraße
		34 -Von-Müller-Gymnasium


Montag - Freitag

10

11

12

13

14

15

16^K

Fahrwege mit Fahrzeit in Minuten

○ Pettendorf Grundschule

- ● Adlersberg Fuchskurve
- 1 Reifenthal Blumenstraße
- 2 -Reifenthal
- 4 Adlersberg Kreuzung
- 5 Aichahof
- 6 Hinterberg Gde. Pettendorf
- 10 Kneiting Dorfplatz
- 14 Mariaort

Am 24.12. und 31.12. Verkehr wie an Samstagen falls diese Tage nicht auf einen Sonntag fallen. Einschränkungen hierzu entnehmen Sie Gültig ab 09.02.2026 bitte der Tagespresse oder unter www.rvv.de

K = an Schultagen; nicht am letzten Schultag vor den Weihnachts-, Oster-, Pfingst- und Sommerferien sowie am ersten Schultag nach den Sommerferien


Montag - Freitag

10

11

12

13

17^K

14

15

Fahrwege mit Fahrzeit in Minuten

○ Pettendorf Grundschule

► ● Reifenthal Blumenstraße

● 1 -Reifenthal

● 3 Adlersberg Kreuzung

● 4 Aichahof


● 5 Hinterberg Gde. Pettendorf

● 9 Kneiting Dorfplatz

● 13 Mariaort

Am 24.12. und 31.12. Verkehr wie an Samstagen falls diese Tage nicht auf einen Sonntag fallen. Einschränkungen hierzu entnehmen Sie Gültig ab 09.02.2026 bitte der Tagespresse oder unter www.rvv.de

K = an Schultagen; nicht am letzten Schultag vor den Weihnachts-, Oster-, Pfingst- und Sommerferien sowie am ersten Schultag nach den Sommerferien

	Montag - Freitag					Samstag				Sonn-/Feiertag			
05	45					56							
06	25					56							
07	59 ^{sf}					56							
08	03 ^s	55				56							
09	55					56				57			
10	55					56							
11	55					56				57			
12	55					56							
13	58					56				57			
14	55					56							
15	55					56				57			
16	55					56							
17	22 ^A	55				56				57			
18	22 ^A	55				56							
19	22 ^A	48				48							
20													
21	48					48							
22													
23	46 ^B FR					46 ^B							

B	A	
○	○	Kallmünz Friedhofplatz
●	●	Reifenthal
● 1	●	0 -Blumenstraße
● 2	●	1 Adlersberg Fuchskurve
● 3	●	2 -Kreuzung Adlersberg (Steig 1)
	● 1	-Kreuzung Adlersberg (Steig 3)
● 4	● 2	4 Aichahof
● 4	● 3	6 Hinterberg Gde. Pettendorf
	● 4	8 Kneiting
● 5		9 Regensburg Kager
● 6		10 -Oberwinzer
● 7		11 -Dornfelderweg
● 8		12 -Niederwinzer
● 9		13 -Nürnberger Straße
● 11	● 9	15 -Pfaffensteiner Brücke
● 12	● 10	16 -Würzburger Straße
● 13	● 11	17 -Oberpfalzbrücke
● 14	● 12	18 -Steinweg
● 16	● 14	19 -Naabstraße
● 18	● 16	21 -Weichs/DEZ
● 19	● 18	22 -Wöhrdstraße
● 20	● 19	23 -Eiserne Brücke
● 21	● 20	23 -Haus der Bayerischen Geschichte
● 22	● 21	24 -Dachauplatz
● 25	● 25	28 -Hauptbahnhof

Am 24.12. und 31.12. Verkehr wie an Samstagen falls diese Tage nicht auf einen Sonntag fallen. Einschränkungen hierzu Gültig ab 09.02.2026 entnehmen Sie bitte der Tagespresse oder unter www.rvv.de

A - B = Fahrwege **s** = nur an Schultagen **sf** = nur an schulfreien Tagen **FR** = nur freitags


Montag - Freitag

05														
06	53 ^B													
07	08 ^s	09 ^A _s												
08														
09														
10														
11														
12														
13														
14														

Am 24.12. und 31.12. Verkehr wie an Samstagen falls diese Tage nicht auf einen Sonntag fallen. Einschränkungen hierzu Gültig ab 09.02.2026 entnehmen Sie bitte der Tagespresse oder unter www.rvv.de

A - B = Fahrwege

s = nur an Schultagen

Fahrwege mit Fahrzeit in Minuten

B	A	Heitzenhofen Ost
•	•	Reifenthal
• 1	• 1	1 -Blumenstraße
• 2	• 2	2 Adlersberg Fuchskurve
• 3	• 3	3 -Kreuzung Adlersberg
• 4	• 4	4 Aichahof
• 5	• 5	5 Hinterberg Gde. Pettendorf
• 6	• 7	7 Kneiting
		9 Regensburg Kager
		10 -Oberwinzer
		11 -Dornfelderweg
		12 -Niederwinzer
		14 -Nürnberger Straße
• 12	• 16	16 -Pfaffensteiner Brücke
• 13		-Würzburger Straße
• 14		-Oberpfalzbrücke
• 16		-Steinweg
• 18		-Naabstraße
• 20		-Weichs/DEZ
• 22		-Wöhrdstraße
• 23		-Eiserne Brücke
• 24		-Haus der Bayerischen Geschichte
• 27		-Dachauplatz
• 32		-Hauptbahnhof
• 17		-Josef-Adler-Straße
• 18		-Albertus-Magnus-Gym.
• 19		-Gumpelzhaimerstraße
• 21		-Hans-Sachs-Straße
• 22		-Goethe-Gymnasium
• 25		-Taxisstraße
• 30		-Justizgebäude
	• 25	-Schelmengraben
	• 26	-Dreifaltigkeitsberg
	• 28	-Kareth Am Tunnel
	• 29	-Pfälzer Weg
	• 32	-Lappersdorf Gymnasium


Montag - Freitag

10

11

12

13

18^K

14

15

Fahrwege mit Fahrzeit in Minuten

○ Pettendorf Grundschule

► ● Reifenthal

● 2 Adlersberg Kreuzung

● 3 Aichahof


● 4 Hinterberg Gde. Pettendorf

● 8 Kneiting Dorfplatz

● 12 Mariaort

Am 24.12. und 31.12. Verkehr wie an Samstagen falls diese Tage nicht auf einen Sonntag fallen. Einschränkungen hierzu entnehmen Sie Gültig ab 09.02.2026
 bitte der Tagespresse oder unter www.rvv.de

K = an Schultagen; nicht am letzten Schultag vor den Weihnachts-, Oster-, Pfingst- und Sommerferien sowie am ersten Schultag nach den Sommerferien

	Montag - Freitag				Samstag				Sonn-/Feiertag			
05	46				57							
06	26	54 ^D			57							
07	09 ^B _{sf}	10 ^C _s			57							
08	00 ^{sf}	04 ^s	56		57							
09	56				57				57			
10	56				57							
11	56				57				57			
12	56				57							
13	59				57				57			
14	56				57							
15	56				57				57			
16	56				57							
17	56				57				57			
18	56				57							
19	49				49							
20												
21	49				49							
22												
23	47 ^A _{FR}				47 ^A							


Am 24.12. und 31.12. Verkehr wie an Samstagen falls diese Tage nicht auf einen Sonntag fallen.
 Einschränkungen hierzu entnehmen Sie bitte der Tagespresse oder unter www.rvv.de

Gültig ab 09.02.2026

A-D = Fahrwege **s** = nur an Schultagen **sf** = nur an schulfreien Tagen **FR** = nur freitags

Fahrwege mit Fahrzeit in Minuten

D	C	B	A		
1	1	1	1	1	Kallmünz Friedhofplatz
2	2	2	2	2	Reifenthal Blumenstraße
3	3	3	3	3	1 Adlersberg Fuchskurve
4	4	4	3	4	2 -Kreuzung Adlersberg
5	6	6	3	6	4 Aichahof
		8	4	8	6 Hinterberg Gde. Pettendorf
		9	5	9	8 Kneiting
		10	6	10	9 Regensburg Kager
		11	7	11	10 -Oberwinzer
		12	8	12	11 -Dornfelderweg
		13	10	13	12 -Niederwinzer
11	15	11	12	15	13 -Nürnberger Straße
12		12	13		15 -Pfaffensteiner Brücke
13		13	15		16 -Würzburger Straße
15		15	17		17 -Oberpfalzbrücke
17		17	19		18 -Steinweg
19		19	21		19 -Naabstraße
21		21	23		21 -Weichs/DEZ
22		22	24		18 -Wöhrdstraße
23		23	26		19 -Eiserne Brücke
26		26	31		20 -Haus der Bayerischen Geschichte
31		31			21 -Dachauplatz
					24 -Hauptbahnhof
					-Josef-Adler-Straße
					-Albertus-Magnus-Gym.
					-Gumpelzhaimerstraße
					-Hans-Sachs-Straße
					-Goethe-Gymnasium
					-Taxisstraße
					-Justizgebäude
					-Schelmengraben
					-Dreifaltigkeitsberg
					Kareth Am Tunnel
					-Pfälzer Weg
					Lappersdorf Gymnasium

	Montag - Freitag				Samstag				Sonn-/Feiertag			
05	47				58							
06	27	55 ^D			58							
07	10 ^B _{sf}	11 ^C _s			58							
08	01 ^{sf}	05 ^s	57		58							
09	57				58				58			
10	57				58							
11	57				58				58			
12	57				58							
13					58				58			
14	00	57			58							
15	57				58				58			
16	57				58							
17	57				58				58			
18	57				58							
19	50				50							
20												
21	50				50							
22												
23	48 ^A _{FR}				48 ^A							

Am 24.12. und 31.12. Verkehr wie an Samstagen falls diese Tage nicht auf einen Sonntag fallen.
 Einschränkungen hierzu entnehmen Sie bitte der Tagespresse oder unter www.rvv.de

Gültig ab 09.02.2026

A-D = Fahrwege **s** = nur an Schultagen **sf** = nur an schulfreien Tagen **FR** = nur freitags

Fahrwege mit Fahrzeit in Minuten

D	C	B	A		
1	1	1	1	1	Kallmünz Friedhofplatz
2	2	2	2	2	Adlersberg Fuchskurve
3	3	3	2	3	1-Kreuzung Adlersberg
4	5	5		5	3 Aichahof
				7	5 Hinterberg Gde. Pettendorf
				8	7 Kneiting
				9	8 Regensburg Kager
				10	9 -Oberwinzer
				11	10 -Dornfelderweg
				12	11 -Niederwinzer
				13	12 -Nürnberger Straße
10				14	14 -Pfaffensteiner Brücke
11				15	15 -Würzburger Straße
12				16	16 -Oberpfalzbrücke
14				17	17 -Steinweg
16				18	18 -Naabstraße
18				19	20 -Weichs/DEZ
20				21	21 -Wöhrdstraße
21				22	22 -Eiserne Brücke
22				23	22 -Haus der Bayerischen Geschichte
25				24	23 -Dachauplatz
30				25	27 -Hauptbahnhof
				26	-Josef-Adler-Straße
				27	-Albertus-Magnus-Gym.
				28	-Gumpelzhaimerstraße
				29	-Hans-Sachs-Straße
				30	-Goethe-Gymnasium
				31	-Taxisstraße
				32	-Justizgebäude
				33	-Schelmengraben
				34	-Dreifaltigkeitsberg
				35	Kareth Am Tunnel
				36	-Pfälzer Weg
				37	Lappersdorf Gymnasium

	Montag - Freitag				Samstag				Sonn-/Feiertag			
05	48				59							
06	28	56 ^E			59							
07	00 ^{A_J}	11 ^{B_S}	12 ^{D_S}	13 ^{C_S}	59							
08	02 ^{sf}	06 ^S	58		59							
09	58				59				59			
10	58				59							
11	58				59				59			
12	58				59							
13					59				59			
14	01	58			59							
15	58				59				59			
16	58				59							
17	58				59				59			
18	58				59							
19	51				51							
20												
21	51				51							
22												
23	49 ^{A_{FR}}				49 ^A							

Am 24.12. und 31.12. Verkehr wie an Samstagen falls diese Tage nicht auf einen Sonntag fallen.
 Einschränkungen hierzu entnehmen Sie bitte der Tagespresse oder unter www.rvv.de

Gültig ab 09.02.2026

A - E = Fahrwege **S** = nur an Schultagen **sf** = nur an schulfreien Tagen **FR** = nur freitags

J = an Schultagen bis Justizgebäude

Info: RVV-Kundenzentrum, Hemauerstr. 1, 93047 Regensburg, 0941-20 49 55 55, www.rvv.de, Änderungen vorbehalten.

Fahrwege mit Fahrzeit in Minuten

E	D	C	B	A	
1	1	1	1	1	Kallmünz Friedhofplatz
2	2	2	2	1	Adlersberg Kreuzung
3	4		4		2 Aichahof
		4	6	2	4 Hinterberg Gde. Pettendorf
		5	7	3	6 Kneiting
		6	8	4	7 Regensburg Kager
		7	9	5	8 -Oberwinzer
		9	11	6	9 -Dornfelderweg
9			13	8	10 -Niederwinzer
10				9	11 -Nürnberger Straße
11				10	13 -Pfaffensteiner Brücke
13				11	14 -Würzburger Straße
15				13	15 -Oberpfalzbrücke
17				15	16 -Steinweg
19				16	17 -Naabstraße
20				17	19 -Weichs/DEZ
21				18	20 -Wöhrdstraße
24				19	21 -Eiserne Brücke
29				22	21 -Haus der Bayerischen Geschichte
				22	22 -Dachauplatz
				22	26 -Hauptbahnhof
14	14				-Josef-Adler-Straße
15	15				-Albertus-Magnus-Gym.
16	16				-Gumpelzhaimerstraße
18	18				-Hans-Sachs-Straße
19	19				-Goethe-Gymnasium
22	22				-Taxisstraße
27	27				-Justizgebäude
	28				-Gutenbergstraße
	32				-Von-Müller-Gymnasium
				22	-Schelmengraben
				23	-Dreifaltigkeitsberg
				25	Kareth Am Tunnel
				26	-Pfälzer Weg
				29	Lappersdorf Gymnasium


Montag - Freitag

10

11

12

13

20
A
K

14

15

16

17

23

18

23

19

23

20

21

22

Fahrwege mit Fahrzeit in Minuten

A


Heitzenhofen Ost

Adlersberg Kreuzung

1 Aichahof

2 Hinterberg Gde. Pettendorf

6 Kneiting Dorfplatz

3 -Kneiting

10 Mariaort

8 Regensburg Pfaffensteiner Brücke

9 -Würzburger Straße

10 -Oberpfalzbrücke

11 -Steinweg

13 -Naabstraße

15 -Weichs/DEZ

17 -Wöhrdstraße

18 -Eiserne Brücke

19 -Haus der Bayerischen Geschichte

20 -Dachauplatz

24 -Hauptbahnhof

 Am 24.12. und 31.12. Verkehr wie an Samstagen falls diese Tage nicht auf einen Sonntag fallen. Einschränkungen hierzu entnehmen Sie bitte der Tagespresse oder unter www.rvv.de

Gültig ab 09.02.2026

A = fährt A

K = an Schultagen; nicht am letzten Schultag vor den Weihnachts-, Oster-, Pfingst- und Sommerferien sowie am ersten Schultag nach den Sommerferien

	Montag - Freitag					Samstag			Sonn-/Feiertag		
05	49										
06	29	57 ^A				00					
07	01 ^{B_J}	12 ^{C_S}	13 ^{E_S}	14 ^{D_S}		00					
08	03 ^{Sf}	07 ^S	59			00					
09	59					00					
10	59					00			01		
11	59					00					
12	59					00			01		
13	21 ^{F_K}					00					
14	02	59				00			01		
15	59					00					
16	59					00			01		
17	24 ^A	59				00					
18	24 ^A	59				00			01		
19	24 ^A	52				00	52				
20											
21	52					52					
22											
23	50 ^{B_{FR}}					50 ^B					

Am 24.12. und 31.12. Verkehr wie an Samstagen falls diese Tage nicht auf einen Sonntag fallen. Gültig ab 09.02.2026
 Einschränkungen hierzu entnehmen Sie bitte der Tagespresse oder unter www.rvv.de

A - F = Fahrwege

J = an Schultagen bis Justizgebäude

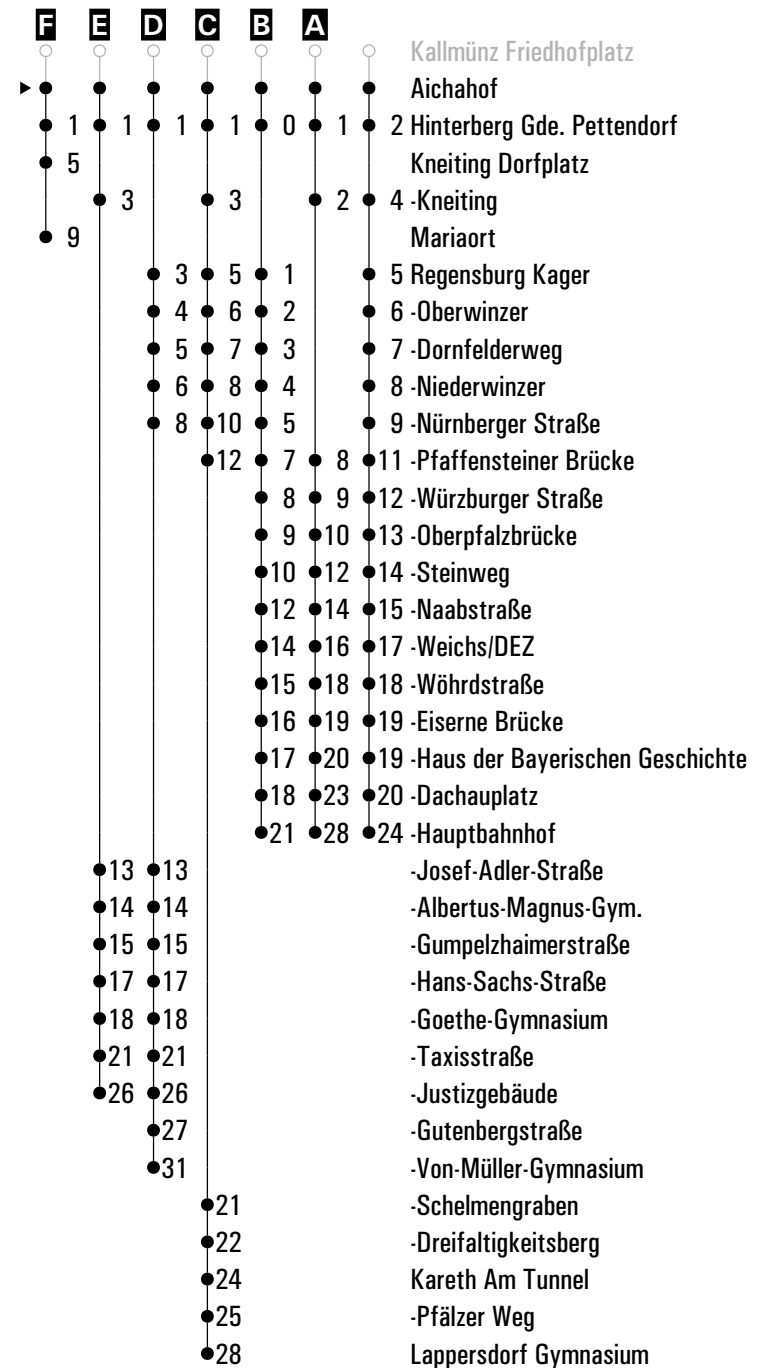
K = an Schultagen; nicht am letzten Schultag vor den Weihnachts-, Oster-, Pfingst- und Sommerferien sowie am ersten Schultag nach den Sommerferien

S = nur an Schultagen

Sf = nur an schulfreien Tagen

FR = nur freitags

Fahrwege mit Fahrzeit in Minuten



	Montag - Freitag					Samstag			Sonn-/Feiertag		
05	50										
06	30	58 ^A				00					
07	02 ^{B_J}	13 ^{C_s}	14 ^{E_s}	15 ^{D_s}		00					
08	04 ^{sf}	08 ^s				00					
09	00					00					
10	00					00			03		
11	00					00					
12	00					00			03		
13	00	22 ^{F_K}				00					
14	03					00			03		
15	00					00					
16	00					00			03		
17	00	25 ^A				00					
18	00	25 ^A				00			03		
19	00	25 ^A	52			00	52				
20											
21	52					52					
22											
23	50 ^{B_{FR}}					50 ^B					

Am 24.12. und 31.12. Verkehr wie an Samstagen falls diese Tage nicht auf einen Sonntag fallen.
 Einschränkungen hierzu entnehmen Sie bitte der Tagespresse oder unter www.rvv.de

Gültig ab 09.02.2026

A - F = Fahrwege

J = an Schultagen bis Justizgebäude

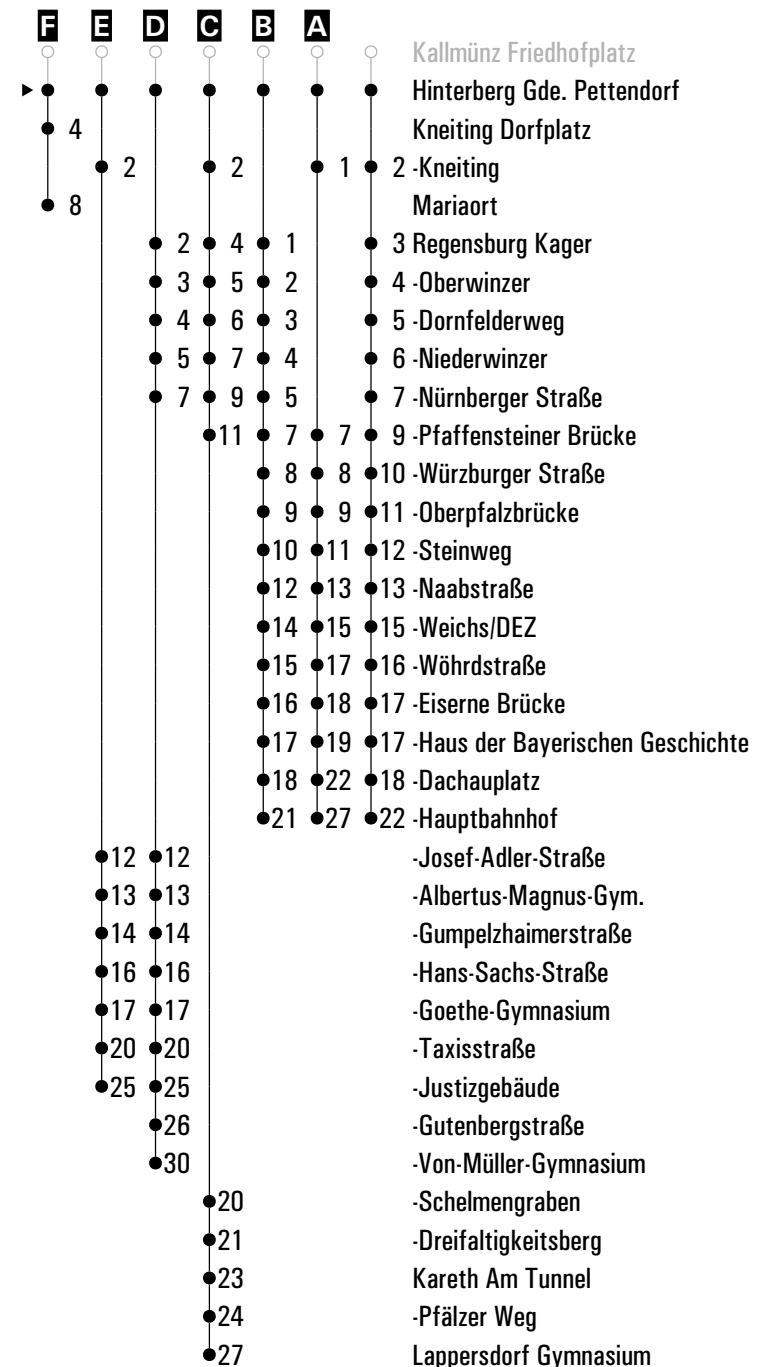
K = an Schultagen; nicht am letzten Schultag vor den Weihnachts-, Oster-, Pfingst- und Sommerferien sowie am ersten Schultag nach den Sommerferien

s = nur an Schultagen

sf = nur an schulfreien Tagen

FR = nur freitags

Fahrwege mit Fahrzeit in Minuten





Montag - Freitag

05																	
06	44 ^s																
07																	
08																	
09																	
10																	
11																	

Fahrwege mit Fahrzeit in Minuten

- Kallmünz Friedhofplatz
- ● Penk
- 8 Etterzhausen Goldberg
- 9 -Abzw. Bahnhof

Am 24.12. und 31.12. Verkehr wie an Samstagen falls diese Tage nicht auf einen Sonntag fallen. Einschränkungen hierzu entnehmen Sie Gültig ab 09.02.2026 bitte der Tagespresse oder unter www.rvv.de

s = nur an Schultagen



Montag - Freitag

05																	
06	52 ^s																
07																	
08																	
09																	
10																	
11																	

Fahrwege mit Fahrzeit in Minuten

- Kallmünz Friedhofplatz
- ▶ ● Etterzhausen Goldberg
- 1 -Abzw. Bahnhof

Am 24.12. und 31.12. Verkehr wie an Samstagen falls diese Tage nicht auf einen Sonntag fallen. Einschränkungen hierzu entnehmen Sie Gültig ab 09.02.2026 bitte der Tagespresse oder unter www.rvv.de

s = nur an Schultagen



Montag - Freitag

10

11

12

13

14

15

26^K

Fahrwege mit Fahrzeit in Minuten

○ Pettendorf Grundschule

► ● Kneiting Dorfplatz

- 4 Mariaort

Am 24.12. und 31.12. Verkehr wie an Samstagen falls diese Tage nicht auf einen Sonntag fallen. Einschränkungen hierzu entnehmen Sie bitte der Tagespresse oder unter www.rvv.de Gültig ab 09.02.2026

K = an Schultagen; nicht am letzten Schultag vor den Weihnachts-, Oster-, Pfingst- und Sommerferien sowie am ersten Schultag nach den Sommerferien

Fahrwege mit Fahrzeit in Minuten

C

B

A

Kallmünz Friedhofplatz

Kneiting

1 Regensburg Kager

2 -Oberwinzer

3 -Dornfelderweg

4 -Niederwinzer

5 -Nürnberger Straße

6 7 -Pfaffensteiner Brücke

7 8 -Würzburger Straße

8 9 -Oberpfalzbrücke

10 10 -Steinweg

12 11 -Naabstraße

14 13 -Weichs/DEZ

16 14 -Wöhrdstraße

17 15 -Eiserne Brücke

18 15 -Haus der Bayerischen Geschichte

21 16 -Dachauplatz

26 20 -Hauptbahnhof

10 -Josef-Adler-Straße

11 -Albertus-Magnus-Gym.

12 -Gumpelzhaimerstraße

14 -Hans-Sachs-Straße

15 -Goethe-Gymnasium

18 -Taxisstraße

23 -Justizgebäude

18 -Schelmengraben

19 -Dreifaltigkeitsberg

21 Kareth Am Tunnel

22 -Pfälzer Weg

25 Lappersdorf Gymnasium

	Montag - Freitag					Samstag					Sonn-/Feiertag				
05	51														
06	31	59 ^A				01									
07	15 ^B _s	16 ^C _s				01									
08	06 ^{sf}	10 ^s				01									
09	01					01					05 ²⁸				
10	01					01					05				
11	01					01					05 ²⁸				
12	01					01					05				
13	01					01					05 ²⁸				
14	04					01					05				
15	01					01					05 ²⁸				
16	01					01					05				
17	01	26 ^A				01					05 ²⁸				
18	01	26 ^A				01					05				
19	01	26 ^A	53			01	53				05 ²⁸				
20											05				
21	53					53					05				
22											05				
23											05				
00															

Am 24.12. und 31.12. Verkehr wie an Samstagen falls diese Tage nicht auf einen Sonntag fallen. Einschränkungen hierzu Gültig ab 09.02.2026 entnehmen Sie bitte der Tagespresse oder unter www.rvv.de

A - C = Fahrwege **28** = Fahrt der Linie 28 **s** = nur an Schultagen **sf** = nur an schulfreien Tagen

	Montag - Freitag						Samstag					Sonn-/Feiertag				
05	53															
06	33						03									
07	04 ^J	17 ^{A_s}	17 ^{B_s}				03									
08	08 ^{sf}	12 ^s					03									
09	03						03					06 ²⁸				
10	03						03					06				
11	03						03					06 ²⁸				
12	03						03					06				
13	03						03					06 ²⁸				
14	06						03					06				
15	03						03					06 ²⁸				
16	03						03					06				
17	03						03					06 ²⁸				
18	03						03					06				
19	03	55					03	55				06 ²⁸				
20												06				
21	55						55					06				
22												06				
23	51 ^{FR}						51					06				
00																

Fahrwege mit Fahrzeit in Minuten

B	A	
		Kallmünz Friedhofplatz
		Regensburg Kager
1	1	1 -Oberwinzer
2	2	2 -Dornfelderweg
3	3	3 -Niederwinzer
5	5	4 -Nürnberger Straße
	7	6 -Pfaffensteiner Brücke
		7 -Würzburger Straße
		8 -Oberpfalzbrücke
		9 -Steinweg
		10 -Naabstraße
		12 -Weichs/DEZ
		13 -Wöhrdstraße
		14 -Eiserne Brücke
		14 -Haus der Bayerischen Geschichte
		15 -Dachauplatz
		19 -Hauptbahnhof
10		-Josef-Adler-Straße
11		-Albertus-Magnus-Gym.
12		-Gumpelzhaimerstraße
14		-Hans-Sachs-Straße
15		-Goethe-Gymnasium
18		-Taxisstraße
23		-Justizgebäude
24		-Gutenbergstraße
28		-Von-Müller-Gymnasium
	16	-Schelmengraben
	17	-Dreifaltigkeitsberg
	19	Kareth Am Tunnel
	20	-Pfälzer Weg
	23	Lappersdorf Gymnasium

Am 24.12. und 31.12. Verkehr wie an Samstagen falls diese Tage nicht auf einen Sonntag fallen. Einschränkungen hierzu entnehmen Sie bitte der Tagespresse oder unter www.rvv.de Gültig ab 09.02.2026

A - B = Fahrwege **28** = Fahrt der Linie 28 **J** = an Schultagen bis Justizgebäude **s** = nur an Schultagen **sf** = nur an schulfreien Tagen **FR** = nur freitags

[illegible]

B **A**

Regensburg Oberwinzer

1 - Dornfelderweg

2 - Niederwinzer

3 - Nürnberger Straße

5 - Pfaffensteiner Brücke

6 - Würzburger Straße

7 - Oberpfalzbrücke

8 - Steinweg

9 - Naabstraße

11 - Weichs/DEZ

12 - Wöhrdstraße

13 - Eiserne Brücke

13 - Haus der Bayerischen Geschichte

14 - Dachauplatz

18 - Hauptbahnhof

9 - Josef-Adler-Straße

10 - Albertus-Magnus-Gym.

11 - Gumpelzhaimerstraße

13 - Hans-Sachs-Straße

14 - Goethe-Gymnasium

17 - Taxisstraße

22 - Justizgebäude

23 - Gutenbergstraße

27 - Von-Müller-Gymnasium

15 - Schelmengraben

16 - Dreifaltigkeitsberg

18 - Kareth Am Tunnel

19 - Pfälzer Weg

22 - Lappersdorf Gymnasium

Kallmünz Friedhofplatz

Am 24.12. und 31.12. Verkehr wie an Samstagen falls diese Tage nicht auf einen Sonntag fallen. Einschränkungen hierzu entnehmen Sie bitte der Tagespresse oder unter www.rvv.de Gültig ab 09.02.2026

A - **B** = Fahrwege **28** = Fahrt der Linie 28 **J** = an Schultagen bis Justizgebäude **s** = nur an Schultagen **sf** = nur an schulfreien Tagen **FR** = nur freitags

[illegible]

B **A**

Kallmünz Friedhofplatz

Regensburg Dornfelderweg

1 -Niederwinzer

3 3 2 -Nürnberger Straße

5 4 -Pfaffensteiner Brücke

5 -Würzburger Straße

6 -Oberpfalzbrücke

7 -Steinweg

8 -Naabstraße

10 -Weichs/DEZ

11 -Wöhrdstraße

12 -Eiserne Brücke

12 -Haus der Bayerischen Geschichte

13 -Dachauplatz

17 -Hauptbahnhof

8 -Josef-Adler-Straße

9 -Albertus-Magnus-Gym.

10 -Gumpelzhaimerstraße

12 -Hans-Sachs-Straße

13 -Goethe-Gymnasium

16 -Taxisstraße

21 -Justizgebäude

22 -Gutenbergstraße

26 -Von-Müller-Gymnasium

14 -Schelmengraben

15 -Dreifaltigkeitsberg

17 Kareth Am Tunnel

18 -Pfälzer Weg

21 Lappersdorf Gymnasium

Am 24.12. und 31.12. Verkehr wie an Samstagen falls diese Tage nicht auf einen Sonntag fallen. Einschränkungen hierzu entnehmen Sie bitte der Tagespresse oder unter www.rvv.de Gültig ab 09.02.2026

A - **B** = Fahrwege **28** = Fahrt der Linie 28 **J** = an Schultagen bis Justizgebäude **s** = nur an Schultagen **sf** = nur an schulfreien Tagen **FR** = nur freitags

	Montag - Freitag						Samstag					Sonn-/Feiertag					Fahrwege mit Fahrzeit in Minuten	
																	B	A
05	56																	
06	36						06										2	2
07	07 ^J	20 ^A		20 ^B			06										4	4
08	11 ^{sf}	15 ^s					06											
09	06						06					09 ²⁸						
10	06						06					09						
11	06						06					09 ²⁸						
12	06						06					09						
13	06						06					09 ²⁸						
14	09						06					09					7	
15	06						06					09 ²⁸					8	
16	06						06					09					9	
17	06						06					09 ²⁸					11	
18	06						06					09					12	
19	06	58					06	58				09 ²⁸					15	
20												09					20	
21	58						58					09					21	
22												09					25	
23	54 ^{FR}						54					09						
00																		

Kallmünz Friedhofplatz

Regensburg Niederwinzer

1 -Nürnberger Straße

3 -Pfaffensteiner Brücke

4 -Würzburger Straße

5 -Oberpfalzbrücke

6 -Steinweg

7 -Naabstraße

9 -Weichs/DEZ

10 -Wöhrdstraße

11 -Eiserne Brücke

11 -Haus der Bayerischen Geschichte

12 -Dachauplatz

16 -Hauptbahnhof

-Josef-Adler-Straße

-Albertus-Magnus-Gym.

-Gumpelzhaimerstraße

-Hans-Sachs-Straße

-Goethe-Gymnasium

-Taxisstraße

-Justizgebäude

-Gutenbergstraße

-Von-Müller-Gymnasium

-Schelmengraben

-Dreifaltigkeitsberg

Kareth Am Tunnel

-Pfälzer Weg

Lappersdorf Gymnasium


Am 24.12. und 31.12. Verkehr wie an Samstagen falls diese Tage nicht auf einen Sonntag fallen. Einschränkungen hierzu entnehmen Sie bitte der Tagespresse oder unter www.rvv.de Gültig ab 09.02.2026

A - B = Fahrwege **28** = Fahrt der Linie 28 **J** = an Schultagen bis Justizgebäude **s** = nur an Schultagen **sf** = nur an schulfreien Tagen **FR** = nur freitags

	Montag - Freitag						Samstag					Sonn-/Feiertag					Fahrwege mit Fahrzeit in Minuten	
																	B	A
05	57																•	•
06	37						08										•	•
07	09 ^J	22 ^A _s	22 ^B _s				08										•	•
08	13 ^{sf}	17 ^s					08										•	•
09	08						08					10 ²⁸					•	•
10	08						08					10					•	•
11	08						08					10 ²⁸					•	•
12	08						08					10					•	•
13	08						08					10 ²⁸					•	•
14	11						08					10					•	•
15	08						08					10 ²⁸					•	•
16	08						08					10					•	•
17	08						08					10 ²⁸					•	•
18	08						08					10					•	•
19	08	59					08	59				10 ²⁸					•	•
20												10					•	•
21	59						59					10					•	•
22												10					•	•
23	55 ^{FR}						55					10					•	•
00																		

Am 24.12. und 31.12. Verkehr wie an Samstagen falls diese Tage nicht auf einen Sonntag fallen. Einschränkungen hierzu entnehmen Sie bitte der Tagespresse oder unter www.rvv.de Gültig ab 09.02.2026

A - B = Fahrwege **28** = Fahrt der Linie 28 **J** = an Schultagen bis Justizgebäude **s** = nur an Schultagen **sf** = nur an schulfreien Tagen **FR** = nur freitags

	Montag - Freitag					Samstag				Sonn-/Feiertag			
05	59												
06	39					10							
07	05	12 ^J	24 ^A			10							
08	15 ^{sf}	19 ^s				10							
09	10					10				12 ²⁸			
10	10					10				12			
11	10					10				12 ²⁸			
12	10					10				12			
13	10					10				12 ²⁸			
14	13					10				12			
15	10					10				12 ²⁸			
16	10					10				12			
17	10	31				10				12 ²⁸			
18	10	31				10				12			
19	10	31				10				12 ²⁸			
20	01					01				12			
21										12			
22	01					01				12			
23	57 ^{FR}					57				12			

A	Kallmünz Friedhofplatz
▶	Regensburg Pfaffensteiner Brücke
●	1 - Würzburger Straße
●	2 - Oberpfalzbrücke
●	3 - Steinweg
●	4 - Naabstraße
●	6 - Weichs/DEZ
●	7 - Wöhrdstraße
●	8 - Eiserne Brücke
●	8 - Haus der Bayerischen Geschichte
●	9 - Dachauplatz
●	13 - Hauptbahnhof
●	9 - Schelmengraben
●	10 - Dreifaltigkeitsberg
●	12 - Kareth Am Tunnel
●	13 - Pfälzer Weg
●	16 - Lappersdorf Gymnasium

Am 24.12. und 31.12. Verkehr wie an Samstagen falls diese Tage nicht auf einen Sonntag fallen. Einschränkungen hierzu entnehmen Sie bitte der Tagespresse oder unter www.rvv.de Gültig ab 09.02.2026

A = fährt A **J** = an Schultagen bis Justizgebäude **sf** = nur an schulfreien Tagen **FR** = nur freitags
28 = Fahrt der Linie 28 **s** = nur an Schultagen

	Montag - Freitag						Samstag					Sonn-/Feiertag				
05																
06	00	40					11									
07	06	13 ^J					11									
08	16 ^{sf}	20 ^s					11									
09	11						11					13 ²⁸				
10	11						11					13				
11	11						11					13 ²⁸				
12	11						11					13				
13	11						11					13 ²⁸				
14	14						11					13				
15	11						11					13 ²⁸				
16	11						11					13				
17	11	32					11					13 ²⁸				
18	11	32					11					13				
19	11	32					11					13 ²⁸				
20	02						02					13				
21												13				
22	02						02					13				
23	58 ^{FR}						58					13				
00																

- Fahrwege mit Fahrzeit in Minuten
- Kallmünz Friedhofplatz
- ▶

Regensburg Würzburger Straße
- 1 -Oberpfalzbrücke
- 2 -Steinweg
- 3 -Naabstraße
- 5 -Weichs/DEZ
- 6 -Wöhrdstraße
- 7 -Eiserne Brücke
- 7 -Haus der Bayerischen Geschichte
- 8 -Dachauplatz
- 12 -Hauptbahnhof

Am 24.12. und 31.12. Verkehr wie an Samstagen falls diese Tage nicht auf einen Sonntag fallen. Einschränkungen hierzu entnehmen Gültig ab 09.02.2026
 Sie bitte der Tagespresse oder unter www.rvv.de

28 = Fahrt der Linie 28 **J** = an Schultagen bis Justizgebäude **s** = nur an Schultagen **sf** = nur an schulfreien Tagen **FR** = nur freitags


	Montag - Freitag						Samstag					Sonn-/Feiertag				
05																
06	01	41					12									
07	07	14 ^J					12									
08	17 ^{sf}	21 ^s					12									
09	12						12					14 ²⁸				
10	12						12					14				
11	12						12					14 ²⁸				
12	12						12					14				
13	12						12					14 ²⁸				
14	15						12					14				
15	12						12					14 ²⁸				
16	12						12					14				
17	12	33					12					14 ²⁸				
18	12	33					12					14				
19	12	33					12					14 ²⁸				
20	03						03					14				
21												14				
22	03						03					14				
23	59 ^{FR}						59					14				
00																

- Fahrwege mit Fahrzeit in Minuten
- Kallmünz Friedhofplatz
- ▶

Regensburg Oberpfalzbrücke
- 1 -Steinweg
- 2 -Naabstraße
- 4 -Weichs/DEZ
- 5 -Wöhrdstraße
- 6 -Eiserne Brücke
- 6 -Haus der Bayerischen Geschichte
- 7 -Dachauplatz
- 11 -Hauptbahnhof

Am 24.12. und 31.12. Verkehr wie an Samstagen falls diese Tage nicht auf einen Sonntag fallen. Einschränkungen hierzu entnehmen Gültig ab 09.02.2026
 Sie bitte der Tagespresse oder unter www.rvv.de

28 = Fahrt der Linie 28 **J** = an Schultagen bis Justizgebäude **s** = nur an Schultagen **sf** = nur an schulfreien Tagen **FR** = nur freitags

	Montag - Freitag					Samstag					Sonn-/Feiertag				
06	02	42				13									
07	09	17 ^J				13									
08	18 ^{sf}	22 ^s				13									
09	13					13					15 ²⁸				
10	13					13					15				
11	13					13					15 ²⁸				
12	13					13					15				
13	13					13					15 ²⁸				
14	16					13					15				
15	13					13					15 ²⁸				
16	13					13					15				
17	13	34				13					15 ²⁸				
18	13	34				13					15				
19	13	34				13					15 ²⁸				
20	04					04					15				
21											15				
22	04					04					15				
23											15				
00	00 ^{FR}					00									

Fahrwege mit Fahrzeit in Minuten

- Kallmünz Friedhofplatz
- ▶ ● Regensburg Steinweg
- 1 -Naabstraße
- 3 -Weichs/DEZ
- 4 -Wöhrdstraße
- 5 -Eiserne Brücke
- 5 -Haus der Bayerischen Geschichte
- 6 -Dachauplatz
- 10 -Hauptbahnhof

Am 24.12. und 31.12. Verkehr wie an Samstagen falls diese Tage nicht auf einen Sonntag fallen. Einschränkungen hierzu entnehmen Sie bitte der Tagespresse oder unter www.rvv.de

Gültig ab 09.02.2026


28 = Fahrt der Linie 28 **J** = an Schultagen bis Justizgebäude **s** = nur an Schultagen **sf** = nur an schulfreien Tagen **FR** = nur freitags

	Montag - Freitag						Samstag					Sonn-/Feiertag				
05																
06	04	44					15									
07	11	19 ^J					15									
08	20 ^{sf}	24 ^s					15									
09	15						15					16 ²⁸				
10	15						15					16				
11	15						15					16 ²⁸				
12	15						15					16				
13	15						15					16 ²⁸				
14	18						15					16				
15	15						15					16 ²⁸				
16	15						15					16				
17	15	36					15					16 ²⁸				
18	15	36					15					16				
19	15	36					15					16 ²⁸				
20	06						06					16				
21												16				
22	06						06					16				
23												16				
00	02 ^{FR}						02									

- Fahrwege mit Fahrzeit in Minuten
- Kallmünz Friedhofplatz
 - Regensburg Naabstraße
 - 2 -Weichs/DEZ
 - 3 -Wöhrdstraße
 - 4 -Eiserne Brücke
 - 4 -Haus der Bayerischen Geschichte
 - 5 -Dachauplatz
 - 9 -Hauptbahnhof

Am 24.12. und 31.12. Verkehr wie an Samstagen falls diese Tage nicht auf einen Sonntag fallen. Einschränkungen hierzu entnehmen Sie bitte der Tagespresse oder unter www.rvv.de Gültig ab 09.02.2026

28 = Fahrt der Linie 28 **J** = an Schultagen bis Justizgebäude **s** = nur an Schultagen **sf** = nur an schulfreien Tagen **FR** = nur freitags

	Montag - Freitag					Samstag					Sonn-/Feiertag			
06	06	46				17								
07	13	21 ^J				17								
08	22 ^{sf}	26 ^s				17								
09	17					17					18 ²⁸			
10	17					17					18			
11	17					17					18 ²⁸			
12	17					17					18			
13	17					17					18 ²⁸			
14	20					17					18			
15	17					17					18 ²⁸			
16	17					17					18			
17	17	38				17					18 ²⁸			
18	17	38				17					18			
19	17	38				17					18 ²⁸			
20	08					08					18			
21											18			
22	08					08					18			
23											18			
00	04 ^{FR}					04								

Fahrwege mit Fahrzeit in Minuten

○ Kallmünz Friedhofplatz

- ● Regensburg Weichs/DEZ
- 1 - Wöhrdstraße
 - 2 - Eiserne Brücke
 - 2 - Haus der Bayerischen Geschichte
 - 3 - Dachauplatz
 - 7 - Hauptbahnhof

Am 24.12. und 31.12. Verkehr wie an Samstagen falls diese Tage nicht auf einen Sonntag fallen. Einschränkungen hierzu entnehmen Sie bitte der Tagespresse oder unter www.rvv.de Gültig ab 09.02.2026

28 = Fahrt der Linie 28 **J** = an Schultagen bis Justizgebäude **s** = nur an Schultagen **sf** = nur an schulfreien Tagen **FR** = nur freitags

	Montag - Freitag					Samstag					Sonn-/Feiertag			
05														
06	07	47				19								
07	15	23 ^J				19								
08	24 ^{Sf}	28 ^S				19								
09	19					19					19 ²⁸			
10	19					19					19			
11	19					19					19 ²⁸			
12	19					19					19			
13	19					19					19 ²⁸			
14	22					19					19			
15	19					19					19 ²⁸			
16	19					19					19			
17	19	40				19					19 ²⁸			
18	19	40				19					19			
19	19	40				19					19 ²⁸			
20	09					09					19			
21											19			
22	09					09					19			
23											19			
00	05 ^{FR}					05								
01														

- Fahrwege mit Fahrzeit in Minuten
- Kallmünz Friedhofplatz

▶ ● Regensburg Wöhrdstraße

● 1 -Eiserne Brücke

● 1 -Haus der Bayerischen Geschichte

● 2 -Dachauplatz

● 6 -Hauptbahnhof

Am 24.12. und 31.12. Verkehr wie an Samstagen falls diese Tage nicht auf einen Sonntag fallen. Einschränkungen hierzu entnehmen Gültig ab 09.02.2026
 Sie bitte der Tagespresse oder unter www.rvv.de

28 = Fahrt der Linie 28 **J** = an Schultagen bis Justizgebäude **S** = nur an Schultagen **Sf** = nur an schulfreien Tagen **FR** = nur freitags

	Montag - Freitag					Samstag					Sonn-/Feiertag			
05														
06	08	48				20								
07	16	24 ^J				20								
08	25 ^{Sf}	29 ^S				20								
09	20					20					20 ²⁸			
10	20					20					20			
11	20					20					20 ²⁸			
12	20					20					20			
13	20					20					20 ²⁸			
14	23					20					20			
15	20					20					20 ²⁸			
16	20					20					20			
17	20	41				20					20 ²⁸			
18	20	41				20					20			
19	20	41				20					20 ²⁸			
20	10					10					20			
21											20			
22	10					10					20			
23											20			
00	06 ^{FR}					06								
01														

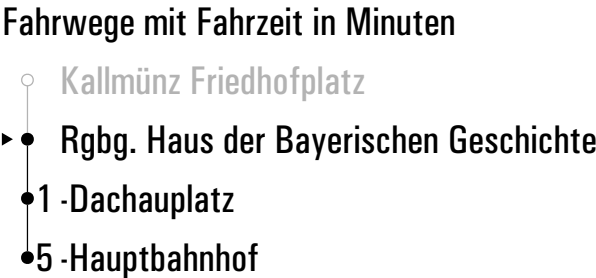
Fahrwege mit Fahrzeit in Minuten

- Kallmünz Friedhofplatz
- ▶ ● Regensburg Eiserne Brücke
- 0 - Haus der Bayerischen Geschichte
- 1 - Dachauplatz
- 5 - Hauptbahnhof

Am 24.12. und 31.12. Verkehr wie an Samstagen falls diese Tage nicht auf einen Sonntag fallen. Einschränkungen hierzu entnehmen Gültig ab 09.02.2026
 Sie bitte der Tagespresse oder unter www.rvv.de

28 = Fahrt der Linie 28 **J** = an Schultagen bis Justizgebäude **S** = nur an Schultagen **Sf** = nur an schulfreien Tagen **FR** = nur freitags

	Montag - Freitag						Samstag					Sonn-/Feiertag				
05																
06	09	49					21									
07	17	25 ^J					21									
08	26 ^{sf}	30 ^s					21									
09	21						21					20 ²⁸				
10	21						21					20				
11	21						21					20 ²⁸				
12	21						21					20				
13	21						21					20 ²⁸				
14	24						21					20				
15	21						21					20 ²⁸				
16	21						21					20				
17	21	42					21					20 ²⁸				
18	21	42					21					20				
19	21	42					21					20 ²⁸				
20	11						11					20				
21												20				
22	11						11					20				
23												20				
00	07 ^{FR}						07									



Am 24.12. und 31.12. Verkehr wie an Samstagen falls diese Tage nicht auf einen Sonntag fallen. Einschränkungen hierzu entnehmen Sie bitte der Tagespresse oder unter www.rvv.de

Gültig ab 09.02.2026

28 = Fahrt der Linie 28
 J = an Schultagen bis Justizgebäude
 s = nur an Schultagen
 sf = nur an schulfreien Tagen
 FR = nur freitags


	Montag - Freitag						Samstag						Sonn-/Feiertag					
05																		
06	10	50					22											
07	20	26 ^J					22											
08	27 ^{sf}	31 ^s					22											
09	22						22						21 ²⁸					
10	22						22						21					
11	22						22						21 ²⁸					
12	22						22						21					
13	22						22						21 ²⁸					
14	25						22						21					
15	22						22						21 ²⁸					
16	22						22						21					
17	22	43					22						21 ²⁸					
18	22	43					22						21					
19	22	43					22						21 ²⁸					
20	12						12						21					
21													21					
22	12						12						21					
23													21					
00	08 ^{FR}						08											

Fahrwege mit Fahrzeit in Minuten



Am 24.12. und 31.12. Verkehr wie an Samstagen falls diese Tage nicht auf einen Sonntag fallen. Einschränkungen hierzu entnehmen Sie bitte der Tagespresse oder unter www.rvv.de Gültig ab 09.02.2026

28 = Fahrt der Linie 28 **J** = an Schultagen bis Justizgebäude **s** = nur an Schultagen **sf** = nur an schulfreien Tagen **FR** = nur freitags



11

40^s

Fahrwege mit Fahrzeit in Minuten

Rohrdorf
 ► Regensburg Justizgebäude
 1 -Gutenbergstraße
 5 -Von-Müller-Gymnasium

Am 24.12. und 31.12. Verkehr wie an Samstagen falls diese Tage nicht auf einen Sonntag fallen. Einschränkungen hierzu entnehmen Sie bitte der Tagespresse oder unter www.rvv.de Gültig ab 09.02.2026

s = nur an Schultagen

<div> <div></div> <div>Montag - Freitag</div> </div>																					
05																					
06																					
07	33 ^s																				
08																					
09																					
10																					
11																					

Fahrwege mit Fahrzeit in Minuten

- Rohrdorf
- ▶ ● Regensburg Schelmengraben
- 1 -Dreifaltigkeitsberg
- 3 Kareth Am Tunnel
- 4 -Pfälzer Weg
- 7 Lappersdorf Gymnasium

Am 24.12. und 31.12. Verkehr wie an Samstagen falls diese Tage nicht auf einen Sonntag fallen. Einschränkungen hierzu entnehmen Sie bitte der Tagespresse oder unter www.rvv.de Gültig ab 09.02.2026

^s = nur an Schultagen

	Montag - Freitag																			
05																				
06																				
07	34 ^s																			
08																				
09																				
10																				
11																				

Fahrwege mit Fahrzeit in Minuten

- Rohrdorf
- Regensburg Dreifaltigkeitsberg
- 2 Kareth Am Tunnel
- 3 -Pfälzer Weg
- 6 Lappersdorf Gymnasium

Am 24.12. und 31.12. Verkehr wie an Samstagen falls diese Tage nicht auf einen Sonntag fallen. Einschränkungen hierzu entnehmen Sie Gültig ab 09.02.2026 bitte der Tagespresse oder unter www.rvv.de

^s = nur an Schultagen



Montag - Freitag

05																	
06																	
07	24 ^s																
08																	
09																	
10																	
11																	

Am 24.12. und 31.12. Verkehr wie an Samstagen falls diese Tage nicht auf einen Sonntag fallen. Einschränkungen hierzu entnehmen Sie Gültig ab 09.02.2026 bitte der Tagespresse oder unter www.rvv.de

s = nur an Schultagen

Fahrwege mit Fahrzeit in Minuten

- Adlersberg
- ● Bayern Ort
- 3 Harreshof
- 4 Hainsacker Hochgrain
- 6 Einhausen
- 7 Oppersdorf Nord
- 8 -Ortsmitte
- 9 -Süd
- 16 Lappersdorf Gymnasium
- 19 -Mittelschule


Montag - Freitag

05

06

07

25^s27^A_s

08

09

10

11

Fahrwege mit Fahrzeit in Minuten

A

Pielenhofen West

- ● Harreshof
- 1 ● 1 Hainsacker Hochgrain
- 3 ● 3 Einhausen
- 4 ● 4 Oppersdorf Nord
- 5 ● 5 -Feuerwehr
- 6 ● 6 -Ortsmitte
- 7 ● 7 -Süd
- 13 ● 12 Lappersdorf Gymnasium
- 16 ● -Mittelschule
- 14 Kareth Pfälzer Weg

Am 24.12. und 31.12. Verkehr wie an Samstagen falls diese Tage nicht auf einen Sonntag fallen. Einschränkungen hierzu entnehmen Sie bitte der Tagespresse oder unter www.rvv.de Gültig ab 09.02.2026

A = fährt A

s = nur an Schultagen


Montag - Freitag

05

06

07

26^s28^A_s

08

09

10

11

Fahrwege mit Fahrzeit in Minuten

A

Pielenhofen West

► ● Hainsacker Hochgrain

● 2 ● 2 Einhausen

● 3 ● 3 Oppersdorf Nord

● 4 ● 4 -Feuerwehr

● 4 ● 5 -Ortsmitte

● 5 ● 6 -Süd

● 12 ● 11 Lappersdorf Gymnasium

● 15 ● -Mittelschule

● 13 Kareth Pfälzer Weg

 Am 24.12. und 31.12. Verkehr wie an Samstagen falls diese Tage nicht auf einen Sonntag fallen. Einschränkungen hierzu entnehmen Sie bitte der Tagespresse oder unter www.rvv.de Gültig ab 09.02.2026

A = fährt A

s = nur an Schultagen

**Montag - Freitag**

05

06

07

08

09

10

11

28^s30 **A**
s

Am 24.12. und 31.12. Verkehr wie an Samstagen falls diese Tage nicht auf einen Sonntag fallen. Einschränkungen hierzu entnehmen Sie bitte der Tagespresse oder unter www.rvv.de Gültig ab 09.02.2026

A = fährt A

s = nur an Schultagen

Fahrwege mit Fahrzeit in Minuten

A

Pielenhofen West

Einhausen

1 Oppersdorf Nord

2 -Feuerwehr

3 -Ortsmitte

4 -Süd

9 Lappersdorf Gymnasium

-Mittelschule

1 Kareth Pfälzer Weg



Montag - Freitag

05

06

07

29^s31^A_s

08

09

10

11

Fahrwege mit Fahrzeit in Minuten

A

Pielenhofen West

Oppersdorf Nord

1 -Feuerwehr

1 2 -Ortsmitte

2 3 -Süd

9 8 Lappersdorf Gymnasium

12 -Mittelschule

10 Kareth Pfälzer Weg

Am 24.12. und 31.12. Verkehr wie an Samstagen falls diese Tage nicht auf einen Sonntag fallen. Einschränkungen hierzu entnehmen Sie bitte der Tagespresse oder unter www.rvv.de Gültig ab 09.02.2026

A = fährt A

s = nur an Schultagen



Montag - Freitag

05																	
06																	
07	30 ^s																
08																	
09																	
10																	
11																	

Fahrwege mit Fahrzeit in Minuten

- Pielenhofen West
- ● Oppersdorf Feuerwehr
- 1 -Ortsmitte
- 2 -Süd
- 7 Lappersdorf Gymnasium
- 9 Kareth Pfälzer Weg

Am 24.12. und 31.12. Verkehr wie an Samstagen falls diese Tage nicht auf einen Sonntag fallen. Einschränkungen hierzu entnehmen Sie Gültig ab 09.02.2026 bitte der Tagespresse oder unter www.rvv.de

s = nur an Schultagen



Montag - Freitag

05

06

07

08

09

10

11

31^s32^A_s

Fahrwege mit Fahrzeit in Minuten

A

● Pielenhofen West

● Oppersdorf Ortsmitte

● 1 -Süd

● 8 6 Lappersdorf Gymnasium

● 11 -Mittelschule

● 8 Kareth Pfälzer Weg

Am 24.12. und 31.12. Verkehr wie an Samstagen falls diese Tage nicht auf einen Sonntag fallen. Einschränkungen hierzu entnehmen Sie bitte der Tagespresse oder unter www.rvv.de Gültig ab 09.02.2026

A = fährt A

s = nur an Schultagen



Montag - Freitag

05

06

07

08

09

10

11

32^s33^A_s

Fahrwege mit Fahrzeit in Minuten

A

Pielenhofen West

Oppersdorf Süd

7

5 Lappersdorf Gymnasium

10

-Mittelschule

7 Kareth Pfälzer Weg

Am 24.12. und 31.12. Verkehr wie an Samstagen falls diese Tage nicht auf einen Sonntag fallen. Einschränkungen hierzu entnehmen Sie bitte der Tagespresse oder unter www.rvv.de Gültig ab 09.02.2026

A = fährt A

s = nur an Schultagen



Montag - Freitag

05																	
06																	
07	36 ^s																
08																	
09																	
10																	
11																	

Fahrwege mit Fahrzeit in Minuten

- Rohrdorf
- ● Kareth Am Tunnel
- 1 -Pfälzer Weg
- 4 Lappersdorf Gymnasium

Am 24.12. und 31.12. Verkehr wie an Samstagen falls diese Tage nicht auf einen Sonntag fallen. Einschränkungen hierzu entnehmen Sie Gültig ab 09.02.2026 bitte der Tagespresse oder unter www.rvv.de

s = nur an Schultagen



Montag - Freitag

05																	
06																	
07	37 ^s																
08																	
09																	
10																	
11																	

Fahrwege mit Fahrzeit in Minuten

- Rohrdorf
- ▶ ● Kareth Pfälzer Weg
- 3 Lappersdorf Gymnasium

Am 24.12. und 31.12. Verkehr wie an Samstagen falls diese Tage nicht auf einen Sonntag fallen. Einschränkungen hierzu entnehmen Sie Gültig ab 09.02.2026 bitte der Tagespresse oder unter www.rvv.de

s = nur an Schultagen



Montag - Freitag

05																	
06																	
07	37 ^s	40 ^A _s															
08																	
09																	
10																	
11																	

Fahrwege mit Fahrzeit in Minuten

A

○

Pielenhofen West

▶ ●

Lappersdorf Gymnasium

● 3

-Mittelschule

● 2

Kareth Pfälzer Weg

Am 24.12. und 31.12. Verkehr wie an Samstagen falls diese Tage nicht auf einen Sonntag fallen. Einschränkungen hierzu entnehmen Sie Gültig ab 09.02.2026 bitte der Tagespresse oder unter www.rvv.de

A = fährt A

s = nur an Schultagen

RVV

12

H

Regensburg Hauptbahnhof Steig C1

Holzheim Ost

	Montag - Freitag				Samstag				Sonn-/Feiertag			
06	15 ^F				30							
07	30 ^J	35 ^G _s			30							
08	30				30							
09	30 ^J				30				30 ²⁸ _I			
10	30				30				30 ^D			
11	30 ^J				30				30 ²⁸ _I			
12	30 ^{sf}	30 ^E _s			30				30 ^D			
13	15 ^J _s	30 ^J			30				30 ²⁸ _I			
14	30				30				30 ^D			
15	30 ^J				30 ^J				30 ²⁸ _I			
16	00 ^A	30			30				30 ^D			
17	00 ^A	30			30 ^J				30 ²⁸ _I			
18	00 ^A	30			30				30 ^B _H			
19	30				30				30 ²⁸ _I			
20	30				30				30 ^B _H			
21									30 ^I			
22	30				30				30 ^I			
23												
00	15 ^B _{FR}				15 ^B				00 ^B _J			
01	35 ^C _{FR}				35 ^C _{N28}							

Am 24.12. und 31.12. Verkehr wie an Samstagen falls diese Tage nicht auf einen Sonntag fallen.
Einschränkungen hierzu entnehmen Sie bitte der Tagespresse oder unter www.rvv.de

Gültig ab 09.02.2026

A - G

= Fahrwege

28

= Fahrt der Linie 28; ab Kneiting weiter bis Hemau

N28

= RVV Nachtbus N28

H

= bis Kallmünz Friedhofplatz

I

= bis Kneiting

J

= bis Pienhofen West

s

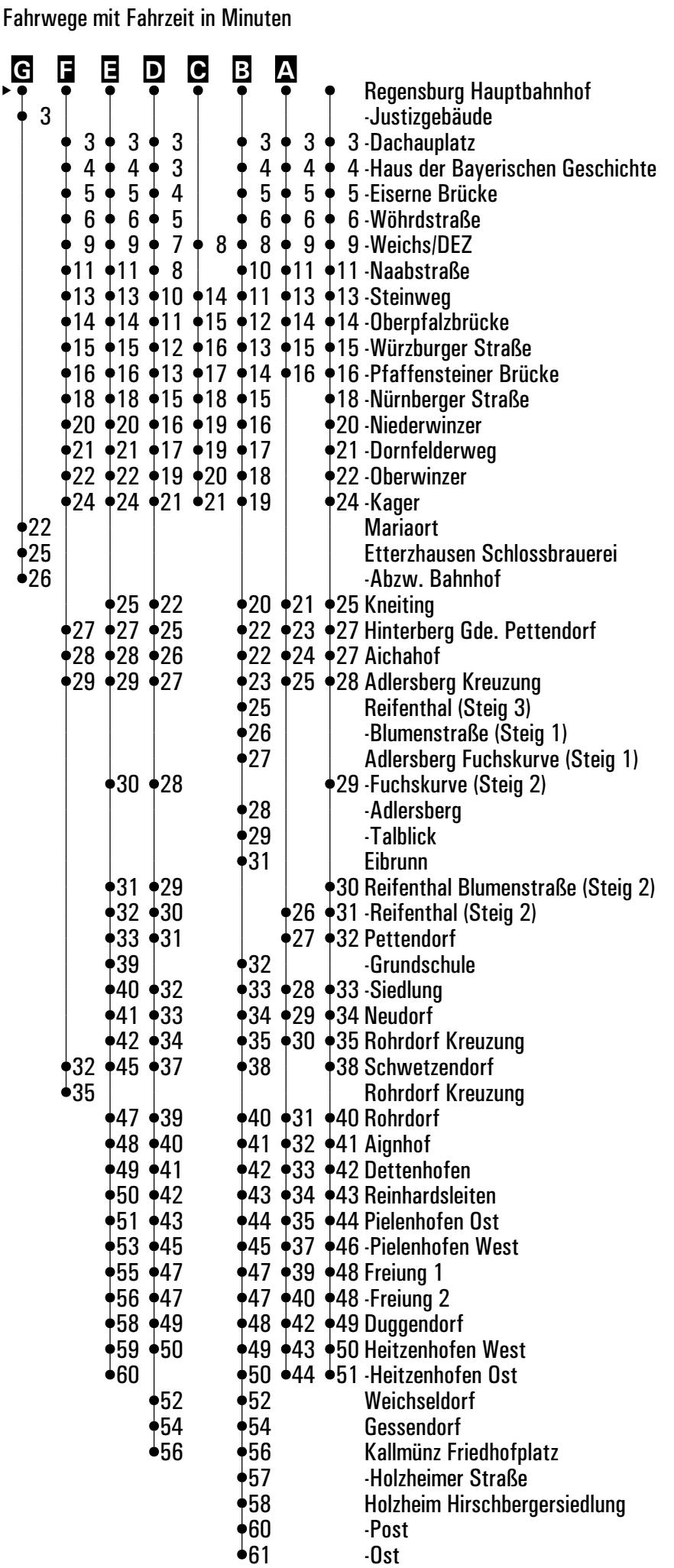
= nur an Schultagen

sf

= nur an schulfreien Tagen

FR

= nur freitags





Montag - Freitag

05																	
06																	
07	38 ^s																
08																	
09																	
10																	
11																	

Fahrwege mit Fahrzeit in Minuten

- Regensburg Hauptbahnhof
- ▶ ● Regensburg Justizgebäude
- 19 Mariaort
- 22 Etterzhausen Schlossbrauerei
- 23 -Abzw. Bahnhof

Am 24.12. und 31.12. Verkehr wie an Samstagen falls diese Tage nicht auf einen Sonntag fallen. Einschränkungen hierzu entnehmen Sie bitte der Tagespresse oder unter www.rvv.de Gültig ab 09.02.2026

s = nur an Schultagen

	Montag - Freitag					Samstag					Sonn-/Feiertag				
05															
06	18 ^E					33									
07	33 ^H					33									
08	33					33									
09	33 ^H					33					33 ²⁸ _G				
10	33					33					33 ^G				
11	33 ^H					33					33 ²⁸ _G				
12	33 ^{sf}	33 ^D _S				33					33 ^G				
13	18 ^H _S	33 ^H				33					33 ²⁸ _G				
14	33					33					33 ^G				
15	33 ^H					33 ^H					33 ²⁸ _G				
16	03 ^A	33				33					33 ^G				
17	03 ^A	33				33 ^H					33 ²⁸ _G				
18	03 ^A	33				33					33 ^B _F				
19	33					33					33 ²⁸ _G				
20	33					33					33 ^B _F				
21											33 ^G				
22	33					33					33 ^G				
23															
00	18 ^B _{FR}					18 ^B					03 ^B _H				

Am 24.12. und 31.12. Verkehr wie an Samstagen falls diese Tage nicht auf einen Sonntag fallen.
Einschränkungen hierzu entnehmen Sie bitte der Tagespresse oder unter www.rvv.de

Gültig ab 09.02.2026

A - E = Fahrwege

28 = Fahrt der Linie 28; ab Kneiting weiter bis Hemau

F = bis Kallmünz Friedhofplatz

G = bis Kneiting

H = bis Pienhofen West

S = nur an Schultagen

sf = nur an schulfreien Tagen

FR = nur freitags

Fahrwege mit Fahrzeit in Minuten

E

D

C

B

A

1

2

3

6

8

10

11

12

13

15

17

18

19

21

22

24

25

26

27

28

29

30

36

37

38

39

29

32

44

45

46

47

48

50

52

53

55

56

57

49

51

53

54

55

57

58

0

1

2

4

5

7

8

9

10

11

12

13

14

15

16

17

19

20

22

23

24

25

26

27

28

29

30

31

32

34

35

36

37

38

39

40

41

42

44

45

46

47

49

51

53

54

55

57

58

1

2

3

6

8

10

11

12

13

15

17

18

19

21

22

24

25

26

27

28

29

30

31

32

35

37

38

39

40

41

42

44

45

46

47

49

51

53

54

55

57

58

Regensburg Hauptbahnhof

Regensburg Dachauplatz

1 - Haus der Bayerischen Geschichte

2 - Eiserne Brücke

3 - Wöhrdstraße

6 - Weichs/DEZ

8 - Naabstraße

10 - Steinweg

11 - Oberpfalzbrücke

12 - Würzburger Straße

13 - Pfaffensteiner Brücke

15 - Nürnberger Straße

17 - Niederwinzer

18 - Dornfelderweg

19 - Oberwinzer

21 - Kager

22 Kneiting

24 Hinterberg Gde. Pettendorf

24 Aichahof

25 Adlersberg Kreuzung

Reifenthal (Steig 3)

- Blumenstraße (Steig 1)

Adlersberg Fuchskurve (Steig 1)

26 - Fuchskurve (Steig 2)

- Adlersberg

- Talblick

Eibrunn

27 Reifenthal Blumenstraße (Steig 2)

28 - Reifenthal (Steig 2)

29 Pettendorf

- Grundschule

30 - Siedlung

31 Neudorf

32 Rohrdorf Kreuzung

35 Schwetendorf

Rohrdorf Kreuzung

37 Rohrdorf

38 Aignhof

39 Dettenhofen

40 Reinhardtsleiten

41 Pienhofen Ost

43 - Pienhofen West

45 Freitung 1

45 - Freitung 2

46 Duggendorf

47 Heitzenhofen West

48 - Heitzenhofen Ost

Weichseldorf

Gessendorf

Kallmünz Friedhofplatz

- Holzheimer Straße

Holzheim Hirschbergersiedlung

- Post

- Ost

	Montag - Freitag				Samstag				Sonn-/Feiertag			
05												
06	19 ^E				34							
07	34 ^H				34							
08	34				34							
09	34 ^H				34				33 ²⁸ _G			
10	34				34				33 ^G			
11	34 ^H				34				33 ²⁸ _G			
12	34 ^{Sf}	34 ^D _S			34				33 ^G			
13	19 ^H _S	34 ^H			34				33 ²⁸ _G			
14	34				34				33 ^G			
15	34 ^H				34 ^H				33 ²⁸ _G			
16	04 ^A	34			34				33 ^G			
17	04 ^A	34			34 ^H				33 ²⁸ _G			
18	04 ^A	34			34				33 ^B _F			
19	34				34				33 ²⁸ _G			
20	34				34				33 ^B _F			
21									33 ^G			
22	34				34				33 ^G			
23												
00	19 ^B _{FR}				19 ^B				03 ^B _H			
01												

Am 24.12. und 31.12. Verkehr wie an Samstagen falls diese Tage nicht auf einen Sonntag fallen. Gültig ab 09.02.2026
 Einschränkungen hierzu entnehmen Sie bitte der Tagespresse oder unter www.rvv.de

A - E = Fahrwege

28 = Fahrt der Linie 28; ab Kneiting weiter bis Hemau

F = bis Kallmünz Friedhofplatz

G = bis Kneiting

H = bis Pielenhofen West

S = nur an Schultagen

Sf = nur an schulfreien Tagen

FR = nur freitags

Fahrwege mit Fahrzeit in Minuten

E	D	C	B	A	
•	•	•	•	•	Regensburg Hauptbahnhof
•	•	•	•	•	Rgbg. Haus der Bayerischen Geschichte
• 1	• 1	• 1	• 1	• 1	1-Eiserne Brücke
• 2	• 2	• 2	• 2	• 2	2-Wöhrdstraße
• 5	• 5	• 4	• 4	• 5	5-Weichs/DEZ
• 7	• 7	• 5	• 6	• 7	7-Naabstraße
• 9	• 9	• 7	• 7	• 9	9-Steinweg
• 10	• 10	• 8	• 8	• 10	10-Oberpfalzbrücke
• 11	• 11	• 9	• 9	• 11	11-Würzburger Straße
• 12	• 12	• 10	• 10	• 12	12-Pfaffensteiner Brücke
• 14	• 14	• 12	• 11		14-Nürnberger Straße
• 16	• 16	• 13	• 12		16-Niederwinzer
• 17	• 17	• 14	• 13		17-Dornfelderweg
• 18	• 18	• 16	• 14		18-Oberwinzer
• 20	• 20	• 18	• 15		20-Kager
	• 21	• 19	• 16	• 17	21-Kneiting
• 23	• 23	• 22	• 18	• 19	23-Hinterberg Gde. Pettendorf
• 24	• 24	• 23	• 18	• 20	23-Aichahof
• 25	• 25	• 24	• 19	• 21	24-Adlersberg Kreuzung
			• 21		Reifenthal (Steig 3)
			• 22		-Blumenstraße (Steig 1)
			• 23		Adlersberg Fuchskurve (Steig 1)
	• 26	• 25			25-Fuchskurve (Steig 2)
			• 24		-Adlersberg
			• 25		-Talblick
			• 27		Eibrunn
• 27	• 26				26-Reifenthal Blumenstraße (Steig 2)
• 28	• 27		• 22		27-Reifenthal (Steig 2)
• 29	• 28		• 23		28-Pettendorf
• 35		• 28			-Grundschule
• 36	• 29	• 29	• 24		29-Siedlung
• 37	• 30	• 30	• 25		30-Neudorf
• 38	• 31	• 31	• 26		31-Rohrdorf Kreuzung
• 28	• 41	• 34	• 34		34-Schwetendorf
• 31					Rohrdorf Kreuzung
• 43	• 36	• 36	• 27		36-Rohrdorf
• 44	• 37	• 37	• 28		37-Aignhof
• 45	• 38	• 38	• 29		38-Dettenhofen
• 46	• 39	• 39	• 30		39-Reinhardtsleiten
• 47	• 40	• 40	• 31		40-Pielenhofen Ost
• 49	• 42	• 41	• 33		42-Pielenhofen West
• 51	• 44	• 43	• 35		44-Freitung 1
• 52	• 44	• 43	• 36		44-Freitung 2
• 54	• 46	• 44	• 38		45-Duggendorf
• 55	• 47	• 45	• 39		46-Heitzenhofen West
• 56		• 46	• 40		47-Heitzenhofen Ost
	• 49	• 48			Weichseldorf
	• 51	• 50			Gessendorf
	• 53	• 52			Kallmünz Friedhofplatz
		• 53			-Holzheimer Straße
		• 54			Holzheim Hirschbergersiedlung
		• 56			-Post
		• 57			-Ost

	Montag - Freitag				Samstag				Sonn-/Feiertag			
05												
06	20 ^E				35							
07	35 ^H				35							
08	35				35							
09	35 ^H				35				34 ²³ _G			
10	35				35				34 ^C			
11	35 ^H				35				34 ²³ _G			
12	35 ^{sf}	35 ^D _S			35				34 ^C			
13	20 ^H _S	35 ^H			35				34 ²³ _G			
14	35				35				34 ^C			
15	35 ^H				35 ^H				34 ²³ _G			
16	05 ^A	35			35				34 ^C			
17	05 ^A	35			35 ^H				34 ²³ _G			
18	05 ^A	35			35				34 ^B _F			
19	35				35				34 ²³ _G			
20	35				35				34 ^B _F			
21									34 ^G			
22	35				35				34 ^G			
23												
00	20 ^B _{FR}				20 ^B				04 ^B _H			
01												

Am 24.12. und 31.12. Verkehr wie an Samstagen falls diese Tage nicht auf einen Sonntag fallen.
 Einschränkungen hierzu entnehmen Sie bitte der Tagespresse oder unter www.rvv.de

Gültig ab 09.02.2026

A - E = Fahrwege

23 = Fahrt der Linie 28; ab Kneiting weiter bis Hemau

F = bis Kallmünz Friedhofplatz

G = bis Kneiting

H = bis Pienhofen West

S = nur an Schultagen

sf = nur an schulfreien Tagen

FR = nur freitags

Fahrwege mit Fahrzeit in Minuten

E	D	C	B	A		Regensburg Hauptbahnhof
•	•	•	•	•	•	Regensburg Eiserne Brücke
• 1	• 1	• 1	• 1	• 1	• 1	1 - Wöhrdstraße
• 4	• 4	• 3	• 3	• 4	• 4	4 - Weichs/DEZ
• 6	• 6	• 4	• 5	• 6	• 6	6 - Naabstraße
• 8	• 8	• 6	• 6	• 8	• 8	8 - Steinweg
• 9	• 9	• 7	• 7	• 9	• 9	9 - Oberpfalzbrücke
• 10	• 10	• 8	• 8	• 10	• 10	10 - Würzburger Straße
• 11	• 11	• 9	• 9	• 11	• 11	11 - Pfaffensteiner Brücke
• 13	• 13	• 11	• 10			13 - Nürnberger Straße
• 15	• 15	• 12	• 11			15 - Niederwinzer
• 16	• 16	• 13	• 12			16 - Dornfelderweg
• 17	• 17	• 15	• 13			17 - Oberwinzer
• 19	• 19	• 17	• 14			19 - Kager
• 20	• 18	• 15	• 16			20 Kneiting
• 22	• 22	• 21	• 17	• 18	• 18	22 Hinterberg Gde. Pettendorf
• 23	• 23	• 22	• 17	• 19	• 19	23 Aichahof
• 24	• 24	• 23	• 18	• 20	• 20	23 Adlersberg Kreuzung
			• 20			Reifenthal (Steig 3)
			• 21			-Blumenstraße (Steig 1)
			• 22			Adlersberg Fuchskurve (Steig 1)
• 25	• 24					• 24 -Fuchskurve (Steig 2)
		• 23				-Adlersberg
		• 24				-Talblick
		• 26				Eibrunn
• 26	• 25					• 25 Reifenthal Blumenstraße (Steig 2)
• 27	• 26		• 21	• 26	• 26	• 26 -Reifenthal (Steig 2)
• 28	• 27		• 22	• 27	• 27	• 27 Pettendorf
• 34		• 27				-Grundschule
• 35	• 28	• 28	• 23	• 28	• 28	• 28 -Siedlung
• 36	• 29	• 29	• 24	• 29	• 29	• 29 Neudorf
• 37	• 30	• 30	• 25	• 30	• 30	• 30 Rohrdorf Kreuzung
• 27	• 40	• 33	• 33			• 33 Schwetzingendorf
• 30						Rohrdorf Kreuzung
• 42	• 35	• 35	• 26	• 35	• 35	• 35 Rohrdorf
• 43	• 36	• 36	• 27	• 36	• 36	• 36 Aignhof
• 44	• 37	• 37	• 28	• 37	• 37	• 37 Dettenhofen
• 45	• 38	• 38	• 29	• 38	• 38	• 38 Reinhardtsleiten
• 46	• 39	• 39	• 30	• 39	• 39	• 39 Pienhofen Ost
• 48	• 41	• 40	• 32	• 41	• 41	• 41 -Pienhofen West
• 50	• 43	• 42	• 34	• 43	• 43	• 43 Freitung 1
• 51	• 43	• 42	• 35	• 43	• 43	• 43 -Freitung 2
• 53	• 45	• 43	• 37	• 44	• 44	• 44 Duggendorf
• 54	• 46	• 44	• 38	• 45	• 45	• 45 Heitzenhofen West
• 55		• 45	• 39	• 46	• 46	• 46 -Heitzenhofen Ost
	• 48	• 47				Weichseldorf
	• 50	• 49				Gessendorf
	• 52	• 51				Kallmünz Friedhofplatz
		• 52				-Holzheimer Straße
		• 53				Holzheim Hirschbergersiedlung
		• 55				-Post
		• 56				-Ost

	Montag - Freitag				Samstag				Sonn-/Feiertag			
05												
06	21 ^E				36							
07	36 ^H				36							
08	36				36							
09	36 ^H				36				35 ²³ _G			
10	36				36				35 ^C			
11	36 ^H				36				35 ²³ _G			
12	36 ^{sf}	36 ^D _S			36				35 ^C			
13	21 ^H _S	36 ^H			36				35 ²³ _G			
14	36				36				35 ^C			
15	36 ^H				36 ^H				35 ²³ _G			
16	06 ^A	36			36				35 ^C			
17	06 ^A	36			36 ^H				35 ²³ _G			
18	06 ^A	36			36				35 ^B _F			
19	36				36				35 ²³ _G			
20	36				36				35 ^B _F			
21									35 ^G			
22	36				36				35 ^G			
23												
00	21 ^B _{FR}				21 ^B				05 ^B _H			
01												

Am 24.12. und 31.12. Verkehr wie an Samstagen falls diese Tage nicht auf einen Sonntag fallen.
Einschränkungen hierzu entnehmen Sie bitte der Tagespresse oder unter www.rvv.de

Gültig ab 09.02.2026

A - E = Fahrwege

23 = Fahrt der Linie 28; ab Kneiting weiter bis Hemau

F = bis Kallmünz Friedhofplatz

G = bis Kneiting

H = bis Pienhofen West

S = nur an Schultagen

sf = nur an schulfreien Tagen

FR = nur freitags

Fahrwege mit Fahrzeit in Minuten

E	D	C	B	A		Regensburg Hauptbahnhof
•	•	•	•	•	•	Regensburg Wöhrdstraße
• 3	• 3	• 2	• 2	• 3	• 3	3 -Weichs/DEZ
• 5	• 5	• 3	• 4	• 5	• 5	5 -Naabstraße
• 7	• 7	• 5	• 5	• 7	• 7	7 -Steinweg
• 8	• 8	• 6	• 6	• 8	• 8	8 -Oberpfalzbrücke
• 9	• 9	• 7	• 7	• 9	• 9	9 -Würzburger Straße
• 10	• 10	• 8	• 8	• 10	• 10	10 -Pfaffensteiner Brücke
• 12	• 12	• 10	• 9			12 -Nürnberger Straße
• 14	• 14	• 11	• 10			14 -Niederwinzer
• 15	• 15	• 12	• 11			15 -Dornfelderweg
• 16	• 16	• 14	• 12			16 -Oberwinzer
• 18	• 18	• 16	• 13			18 -Kager
• 19	• 17	• 14	• 15			19 Kneiting
• 21	• 21	• 20	• 16	• 17	• 21	21 Hinterberg Gde. Pettendorf
• 22	• 22	• 21	• 16	• 18	• 21	21 Aichahof
• 23	• 23	• 22	• 17	• 19	• 22	22 Adlersberg Kreuzung
			• 19			Reifenthal (Steig 3)
			• 20			-Blumenstraße (Steig 1)
			• 21			Adlersberg Fuchskurve (Steig 1)
• 24	• 23				• 23	23 -Fuchskurve (Steig 2)
			• 22			-Adlersberg
			• 23			-Talblick
			• 25			Eibrunn
• 25	• 24				• 24	24 Reifenthal Blumenstraße (Steig 2)
• 26	• 25			• 20	• 25	25 -Reifenthal (Steig 2)
• 27	• 26			• 21	• 26	26 Pettendorf
• 33		• 26				-Grundschule
• 34	• 27	• 27	• 22	• 27	• 27	27 -Siedlung
• 35	• 28	• 28	• 23	• 28	• 28	28 Neudorf
• 36	• 29	• 29	• 24	• 29	• 29	29 Rohrdorf Kreuzung
• 26	• 39	• 32	• 32		• 32	32 Schwetzensdorf
• 29						Rohrdorf Kreuzung
• 41	• 34	• 34	• 25	• 34	• 34	34 Rohrdorf
• 42	• 35	• 35	• 26	• 35	• 35	35 Aignhof
• 43	• 36	• 36	• 27	• 36	• 36	36 Dettenhofen
• 44	• 37	• 37	• 28	• 37	• 37	37 Reinhardtsleiten
• 45	• 38	• 38	• 29	• 38	• 38	38 Pienhofen Ost
• 47	• 40	• 39	• 31	• 40	• 40	40 -Pienhofen West
• 49	• 42	• 41	• 33	• 42	• 42	42 Freitung 1
• 50	• 42	• 41	• 34	• 42	• 42	42 -Freitung 2
• 52	• 44	• 42	• 36	• 43	• 43	43 Duggendorf
• 53	• 45	• 43	• 37	• 44	• 44	44 Heitzenhofen West
• 54		• 44	• 38	• 45	• 45	45 -Heitzenhofen Ost
	• 47	• 46				Weichseldorf
	• 49	• 48				Gessendorf
	• 51	• 50				Kallmünz Friedhofplatz
		• 51				-Holzheimer Straße
		• 52				Holzheim Hirschbergersiedlung
		• 54				-Post
		• 55				-Ost

	Montag - Freitag				Samstag				Sonn-/Feiertag			
06	24 ^F				39							
07	39 ^I				39							
08	39				39							
09	39 ^I				39				37 ²⁸			
10	39				39				37 ^D			
11	39 ^I				39				37 ²⁸			
12	39 ^{sf}	39 ^E			39				37 ^D			
13	24 ^I _s	39 ^I			39				37 ²⁸			
14	39				39				37 ^D			
15	39 ^I				39 ^I				37 ²⁸			
16	09 ^A	39			39				37 ^D			
17	09 ^A	39			39 ^I				37 ²⁸			
18	09 ^A	39			39				37 ^B			
19	38				38				37 ²⁸			
20	38				38				37 ^B			
21									37 ^H			
22	38				38				37 ^H			
23												
00	23 ^B _{FR}				23 ^B				07 ^B _I			
01	43 ^C _{FR}				43 ^C _{N28}							

Am 24.12. und 31.12. Verkehr wie an Samstagen falls diese Tage nicht auf einen Sonntag fallen.
Einschränkungen hierzu entnehmen Sie bitte der Tagespresse oder unter www.rvv.de

Gültig ab 09.02.2026

A-F = Fahrwege

28 = Fahrt der Linie 28; ab Kneiting weiter bis Hemau

N28 = RVV Nachtbus N28

G = bis Kallmünz Friedhofplatz

H = bis Kneiting

I = bis Pienhofen West

s = nur an Schultagen

sf = nur an schulfreien Tagen

FR = nur freitags

Fahrwege mit Fahrzeit in Minuten

F	E	D	C	B	A	
2	2	1		2	2	2 - Naabstraße
4	4	3	6	3	4	4 - Steinweg
5	5	4	7	4	5	5 - Oberpfalzbrücke
6	6	5	8	5	6	6 - Würzburger Straße
7	7	6	9	6	7	7 - Pfaffensteiner Brücke
9	9	8	10	7		9 - Nürnberger Straße
11	11	9	11	8		11 - Niederwinzer
12	12	10	11	9		12 - Dornfelderweg
13	13	12	12	10		13 - Oberwinzer
15	15	14	13	11		15 - Kager
	16	15		12	12	16 Kneiting
18	18	18		14	14	18 Hinterberg Gde. Pettendorf
19	19	19		14	15	18 Aichahof
20	20	20		15	16	19 Adlersberg Kreuzung
				17		Reifenthal (Steig 3)
				18		- Blumenstraße (Steig 1)
				19		Adlersberg Fuchskurve (Steig 1)
	21	21				20 - Fuchskurve (Steig 2)
				20		- Adlersberg
				21		- Talblick
				23		Eibrunn
	22	22				21 Reifenthal Blumenstraße (Steig 2)
	23	23		17		22 - Reifenthal (Steig 2)
	24	24		18		23 Pettendorf
	30			24		- Grundschule
	31	25		25	19	24 - Siedlung
	32	26		26	20	25 Neudorf
	33	27		27	21	26 Rohrdorf Kreuzung
23	36	30		30		29 Schwetzensdorf
26						Rohrdorf Kreuzung
	38	32		32	22	31 Rohrdorf
	39	33		33	23	32 Aighof
	40	34		34	24	33 Dettenhofen
	41	35		35	25	34 Reinhardtsleiten
	42	36		36	26	35 Pienhofen Ost
	44	38		37	28	37 - Pienhofen West
	46	40		39	30	39 Freitung 1
	47	40		39	31	39 - Freitung 2
	49	42		40	33	40 Duggendorf
	50	43		41	34	41 Heitzenhofen West
	51			42	35	42 - Heitzenhofen Ost
		45		44		Weichseldorf
		47		46		Gessendorf
		49		48		Kallmünz Friedhofplatz
				49		- Holzheimer Straße
				50		Holzheim Hirschbergersiedlung
				52		- Post
				53		- Ost

	Montag - Freitag					Samstag					Sonn-/Feiertag				
05															
06	26 ^E					41									
07	41 ^H					41									
08	41					41									
09	41 ^H					41					38 ²⁸ _G				
10	41					41					38 ^C				
11	41 ^H					41					38 ²⁸ _G				
12	41 ^{sf}	41 ^D _s				41					38 ^C				
13	26 ^H _s	41 ^H				41					38 ²⁸ _G				
14	41					41					38 ^C				
15	41 ^H					41 ^H					38 ²⁸ _G				
16	11 ^A	41				41					38 ^C				
17	11 ^A	41				41 ^H					38 ²⁸ _G				
18	11 ^A	41				41					38 ^B _F				
19	40					40					38 ²⁸ _G				
20	40					40					38 ^B _F				
21											38 ^G				
22	40					40					38 ^G				
23															
00	25 ^B _{FR}					25 ^B					08 ^B _H				

Am 24.12. und 31.12. Verkehr wie an Samstagen falls diese Tage nicht auf einen Sonntag fallen.
Einschränkungen hierzu entnehmen Sie bitte der Tagespresse oder unter www.rvv.de

Gültig ab 09.02.2026

A - E = Fahrwege

28 = Fahrt der Linie 28; ab Kneiting weiter bis Hemau

F = bis Kallmünz Friedhofplatz

G = bis Kneiting

H = bis Pienhofen West

s = nur an Schultagen

sf = nur an schulfreien Tagen

FR = nur freitags

Fahrwege mit Fahrzeit in Minuten

E	D	C	B	A	
2	2	2	1	2	Regensburg Hauptbahnhof
3	3	3	2	3	Regensburg Naabstraße
4	4	4	3	4	2-Steinweg
5	5	5	4	5	3-Oberpfalzbrücke
7	7	7	5		4-Würzburger Straße
9	9	8	6		5-Pfaffensteiner Brücke
10	10	9	7		7-Nürnberger Straße
11	11	11	8		9-Niederwinzer
13	13	13	9		10-Dornfelderweg
14	14	10	10		11-Oberwinzer
16	16	17	12	12	13-Kager
17	17	18	12	13	14 Kneiting
18	18	19	13	14	16 Hinterberg Gde. Pettendorf
			15		16 Aichahof
			16		17 Adlersberg Kreuzung
			17		Reifenthal (Steig 3)
			18		-Blumenstraße (Steig 1)
19	20				Adlersberg Fuchskurve (Steig 1)
			19		18-Fuchskurve (Steig 2)
			20		-Adlersberg
			21		-Talblick
			22		Eibrunn
20	21				19 Reifenthal Blumenstraße (Steig 2)
21	22		15		20-Reifenthal (Steig 2)
22	23		16		21 Pettendorf
28		22			-Grundschule
29	24	23	17		22-Siedlung
30	25	24	18		23 Neudorf
31	26	25	19		24 Rohrdorf Kreuzung
21	34	29	28		27 Schwetendorf
24					Rohrdorf Kreuzung
	36	31	30	20	29 Rohrdorf
	37	32	31	21	30 Aignhof
	38	33	32	22	31 Dettenhofen
	39	34	33	23	32 Reinhardtsleiten
	40	35	34	24	33 Pienhofen Ost
	42	37	35	26	35-Pienhofen West
	44	39	37	28	37 Freiung 1
	45	39	37	29	37-Freiung 2
	47	41	38	31	38 Duggendorf
	48	42	39	32	39 Heitzenhofen West
	49		40	33	40-Heitzenhofen Ost
		44	42		Weichseldorf
		46	44		Gessendorf
		48	46		Kallmünz Friedhofplatz
			47		-Holzheimer Straße
			48		Holzheim Hirschbergersiedlung
			50		-Post
			51		-Ost

	Montag - Freitag	Samstag	Sonn-/Feiertag
06	28 ^E	43	
07	43 ^H	43	
08	43	43	
09	43 ^H	43	40 ²⁸ G
10	43	43	40 ^C
11	43 ^H	43	40 ²⁸ G
12	43 ^{sf}	43 ^D s	40 ^C
13	28 ^H s	43 ^H	40 ²⁸ G
14	43	43	40 ^C
15	43 ^H	43 ^H	40 ²⁸ G
16	13 ^A	43	40 ^C
17	13 ^A	43 ^H	40 ²⁸ G
18	13 ^A	43	40 ^B F
19	42	42	40 ²⁸ G
20	42	42	40 ^B F
21			40 ^G
22	42	42	40 ^G
23			
00	26 ^B FR	26 ^B	10 ^B H
01	49 ^I	49 ^I N28	

Am 24.12. und 31.12. Verkehr wie an Samstagen falls diese Tage nicht auf einen Sonntag fallen.
Einschränkungen hierzu entnehmen Sie bitte der Tagespresse oder unter www.rvv.de

Gültig ab 09.02.2026

A - E = Fahrwege

28 = Fahrt der Linie 28; ab Kneiting weiter bis Hemau

N28 = RVV Nachtbus N28

F = bis Kallmünz Friedhofplatz

G = bis Kneiting

H = bis Pielenhofen West

I = bis Regensburg Kager

s = nur an Schultagen

sf = nur an schulfreien Tagen

FR = nur freitags

Fahrwege mit Fahrzeit in Minuten

E	D	C	B	A	
1	1	1	1	1	Regensburg Hauptbahnhof
2	2	2	2	2	Regensburg Steinweg
3	3	3	3	3	1 -Oberpfalzbrücke
5	5	5	5	4	2 -Würzburger Straße
7	7	6	5		3 -Pfaffensteiner Brücke
8	8	7	6		5 -Nürnberger Straße
9	9	9	7		7 -Niederwinzer
11	11	11	8		8 -Dornfelderweg
12	12	12	9	8	9 -Oberwinzer
14	14	15	11	10	11 -Kager
15	15	16	11	11	12 Kneiting
16	16	17	12	12	14 Hinterberg Gde. Pettendorf
			14		14 Aichahof
			15		15 Adlersberg Kreuzung
			16		Reifenthal (Steig 3)
			17		-Blumenstraße (Steig 1)
			18		Adlersberg Fuchskurve (Steig 1)
			19		16 -Fuchskurve (Steig 2)
			20		-Adlersberg
			21		-Talblick
			22		Eibrunn
			23		17 Reifenthal Blumenstraße (Steig 2)
			24		18 -Reifenthal (Steig 2)
			25		19 Pettendorf
			26		-Grundschule
			27		20 -Siedlung
			28		21 Neudorf
			29		22 Rohrdorf Kreuzung
19	32	27	27		25 Schwetendorf
22					Rohrdorf Kreuzung
					27 Rohrdorf
					28 Aignhof
					29 Dettenhofen
					30 Reinhardtsleiten
					31 Pielenhofen Ost
					33 -Pielenhofen West
					35 Freitung 1
					35 -Freitung 2
					36 Duggendorf
					37 Heitzenhofen West
					38 -Heitzenhofen Ost
					Weichseldorf
					Gessendorf
					Kallmünz Friedhofplatz
					-Holzheimer Straße
					Holzheim Hirschbergersiedlung
					-Post
					-Ost

	Montag - Freitag				Samstag				Sonn-/Feiertag			
06	29 ^E				44							
07	44 ^H				44							
08	44				44							
09	44 ^H				44				41 ²⁸			
10	44				44				41 ^C			
11	44 ^H				44				41 ²⁸			
12	44 ^{sf}	44 ^D			44				41 ^C			
13	29 ^H	44 ^H			44				41 ²⁸			
14	44				44				41 ^C			
15	44 ^H				44 ^H				41 ²⁸			
16	14 ^A	44			44				41 ^C			
17	14 ^A	44			44 ^H				41 ²⁸			
18	14 ^A	44			44				41 ^B			
19	43				43				41 ²⁸			
20	43				43				41 ^B			
21									41 ^G			
22	43				43				41 ^G			
23												
00	27 ^B				27 ^B				11 ^B			
01	50 ^{FR}				50 ^I							

Am 24.12. und 31.12. Verkehr wie an Samstagen falls diese Tage nicht auf einen Sonntag fallen.
Einschränkungen hierzu entnehmen Sie bitte der Tagespresse oder unter www.rvv.de

Gültig ab 09.02.2026

A - E = Fahrwege

28 = Fahrt der Linie 28; ab Kneiting weiter bis Hemau

N28 = RVV Nachtbus N28

F = bis Kallmünz Friedhofplatz

G = bis Kneiting

H = bis Pienhofen West

I = bis Regensburg Kager

S = nur an Schultagen

sf = nur an schulfreien Tagen

FR = nur freitags

Fahrwege mit Fahrzeit in Minuten

E	D	C	B	A	
1	1	1	1	1	Regensburg Hauptbahnhof
2	2	2	2	2	Regensburg Oberpfalzbrücke
4	4	4	3		1-Würzburger Straße
6	6	5	4		2-Pfaffensteiner Brücke
7	7	6	5		4-Nürnbergger Straße
8	8	8	6		6-Niederwinzer
10	10	10	7		7-Dornfelderweg
11	11	8	7		8-Oberwinzer
13	13	14	10	9	10-Kager
14	14	15	10	10	11 Kneiting
15	15	16	11	11	13 Hinterberg Gde. Pettendorf
			13		13 Aichahof
			14		14 Adlersberg Kreuzung
			15		Reifenthal (Steig 3)
			16		-Blumenstraße (Steig 1)
			17		Adlersberg Fuchskurve (Steig 1)
			18		-Fuchskurve (Steig 2)
			19		-Adlersberg
			20		-Talblick
			21		Eibrunn
			22		16 Reifenthal Blumenstraße (Steig 2)
			23		17-Reifenthal (Steig 2)
			24		18 Pettendorf
			25		-Grundschule
			26		19-Siedlung
			27		20 Neudorf
			28		21 Rohrdorf Kreuzung
			29		24 Schwetendorf
			30		Rohrdorf Kreuzung
			31		26 Rohrdorf
			32		27 Aignhof
			33		28 Dettenhofen
			34		29 Reinhardtsleiten
			35		30 Pienhofen Ost
			36		32-Pienhofen West
			37		34 Freitung 1
			38		34-Freitung 2
			39		35 Duggendorf
			40		36 Heitzenhofen West
			41		37-Heitzenhofen Ost
			42		Weichseldorf
			43		Gessendorf
			44		Kallmünz Friedhofplatz
			45		-Holzheimer Straße
			46		Holzheim Hirschbergersiedlung
			47		-Post
			48		-Ost
			49		

	Montag - Freitag				Samstag				Sonn-/Feiertag			
06	30 ^E				45							
07	45 ^H				45							
08	45				45							
09	45 ^H				45				42 ²⁸			
10	45				45				42 ^G			
11	45 ^H				45				42 ²⁸			
12	45 ^{sf}	45 ^D			45				42 ^G			
13	30 ^H	45 ^H			45				42 ²⁸			
14	45				45				42 ^G			
15	45 ^H				45 ^H				42 ²⁸			
16	15 ^A	45			45				42 ^G			
17	15 ^A	45			45 ^H				42 ²⁸			
18	15 ^A	45			45				42 ^B			
19	44				44				42 ²⁸			
20	44				44				42 ^B			
21									42 ^B			
22	44				44				42 ^G			
23												
00	28 ^B				28 ^B				12 ^B			
01	51 ^{FR}				51 ^I							

Am 24.12. und 31.12. Verkehr wie an Samstagen falls diese Tage nicht auf einen Sonntag fallen.
 Einschränkungen hierzu entnehmen Sie bitte der Tagespresse oder unter www.rvv.de

Gültig ab 09.02.2026

A - E = Fahrwege

28 = Fahrt der Linie 28; ab Kneiting weiter bis Hemau

N28 = RVV Nachtbus N28

F = bis Kallmünz Friedhofplatz

G = bis Kneiting

H = bis Pielenhofen West

I = bis Regensburg Kager

s = nur an Schultagen

sf = nur an schulfreien Tagen

FR = nur freitags

Fahrwege mit Fahrzeit in Minuten

E	D	C	B	A	
1	1	1	1	1	1
3	3	3	2		1
5	5	4	3		3
6	6	5	4		5
7	7	7	5		6
9	9	9	6		7
10	10	7	6		9
12	12	13	9	8	10
13	13	14	9	9	12
14	14	15	10	10	13
			12		14
			13		15
			14		16
			15		18
			16		17
			17		18
			18		19
			19		20
			20		21
			21		22
			22		25
			25		30
17	30	25	25		17
20					20
					32
					33
					34
					35
					36
					38
					40
					41
					43
					44
					45
					40
					42
					44
					44
					45
					47
					48

Regensburg Hauptbahnhof

Regensburg Würzburger Straße

1 - Pfaffensteiner Brücke

3 - Nürnberger Straße

5 - Niederwinzer

6 - Dornfelderweg

7 - Oberwinzer

9 - Kager

10 Kneiting

12 Hinterberg Gde. Pettendorf

12 Aichahof

13 Adlersberg Kreuzung

Reifenthal (Steig 3)

- Blumenstraße (Steig 1)

Adlersberg Fuchskurve (Steig 1)

- Fuchskurve (Steig 2)

- Adlersberg

- Talblick

Eibrunn

15 Reifenthal Blumenstraße (Steig 2)

16 - Reifenthal (Steig 2)

17 Pettendorf

- Grundschule

18 - Siedlung

19 Neudorf

20 Rohrdorf Kreuzung

23 Schwetendorf

Rohrdorf Kreuzung

25 Rohrdorf

26 Aignhof

27 Dettenhofen

28 Reinhardtsleiten

29 Pielenhofen Ost

31 - Pielenhofen West

33 Freitung 1

33 - Freitung 2

34 Duggendorf

35 Heitzenhofen West

36 - Heitzenhofen Ost

Weichseldorf

Gessendorf

Kallmünz Friedhofplatz

- Holzheimer Straße

Holzheim Hirschbergersiedlung

- Post

- Ost



Montag - Freitag

11

12

13

12^{VF}

14

15

Am 24.12. und 31.12. Verkehr wie an Samstagen falls diese Tage nicht auf einen Sonntag fallen. Einschränkungen hierzu entnehmen Sie bitte der Tagespresse oder unter www.rvv.de Gültig ab 09.02.2026

VF = an Schultagen; am letzten Schultag vor den Weihnachts-, Oster- und Pfingstferien sowie an den ersten beiden Schultagen nach den Sommerferien um 1:45 Std., am letzten Schultag vor den Sommerferien um 2:30 Std. früher

Fahrwege mit Fahrzeit in Minuten

- ● Lappersdorf Mittelschule
- 2 -Gymnasium
- 3 Kareth In der Pfeifing
- 4 -Pfälzer Weg
- 5 -Am Tunnel
- 6 Regensburg Dreifaltigkeitsberg
- 7 -Schelmengraben
- 10 -Pfaffensteiner Brücke
- 12 -Nürnberger Straße
- 14 -Niederwinzer
- 15 -Dornfelderweg
- 16 -Oberwinzer
- 18 -Kager
- 19 Kneiting
- 21 Hinterberg Gde. Pettendorf
- 22 Aichahof
- 23 Adlersberg Kreuzung
- 24 -Fuchskurve
- 25 Reifenthal Blumenstraße
- 26 -Reifenthal
- 31 Schwetendorf
- 33 Rohrdorf
- 34 Aignhof
- 35 Dettenhofen
- 36 Reinhardtsleiten
- 37 Pielenhofen Ost
- 39 -Pielenhofen West



Montag - Freitag

11

12

13

14

14^{VF}

14^B_{VF}

57^A_{nvF}

Am 24.12. und 31.12. Verkehr wie an Samstagen falls diese Tage nicht auf einen Sonntag fallen. Einschränkungen hierzu entnehmen Sie bitte der Tagespresse oder unter www.rvv.de Gültig ab 09.02.2026

A - B = Fahrwege

VF = an Schultagen; am letzten Schultag vor den Weihnachts-, Oster- und Pfingstferien sowie an den ersten beiden Schultagen nach den Sommerferien um 1:45 Std., am letzten Schultag vor den Sommerferien um 2:30 Std. früher

nvF = an Schultagen; nicht am letzten Schultag vor den Weihnachts-, Oster-, Pfingst- und Sommerferien sowie an den ersten beiden Schultagen nach den Sommerferien

Fahrwege mit Fahrzeit in Minuten

B	A	
1	1	Lappersdorf Mittelschule
2	2	Lappersdorf Gymnasium
3	3	1 Kareth In der Pfeifing
4	4	2 -Pfälzer Weg
5	5	3 -Am Tunnel
8	8	4 Regensburg Dreifaltigkeitsberg
10	10	5 -Schelmengraben
12	12	8 -Pfaffensteiner Brücke
13	13	10 -Nürnberger Straße
14	14	12 -Niederwinzer
16	16	13 -Dornfelderweg
17	17	14 -Oberwinzer
19	19	16 -Kager
20	20	17 Kneiting
21	21	19 Hinterberg Gde. Pettendorf
25	25	20 Aichahof
29	29	21 Adlersberg Kreuzung
30	30	Schwetendorf
31	31	Reifenthal (Steig 3)
32	32	-Blumenstraße (Steig 1)
33	33	Adlersberg Fuchskurve (Steig 1)
35	35	-Fuchskurve (Steig 2)
36	36	-Adlersberg
37	37	-Talblick
38	38	Eibrunn
39	39	23 Reifenthal Blumenstraße (Steig 2)
41	41	24 -Reifenthal (Steig 4)
42	42	Pettendorf Grundschule
43	43	-Siedlung
44	44	Neudorf
45	45	Rohrdorf Kreuzung
47	47	29 Schwetendorf
		31 Rohrdorf
		32 Aignhof
		33 Dettenhofen
		34 Reinhardsleiten
		35 Pielenhofen Ost
		37 -Pielenhofen West


Montag - Freitag

11

12

13

14

15^{VF}15^B_{VF}58^A_{nvF}

Am 24.12. und 31.12. Verkehr wie an Samstagen falls diese Tage nicht auf einen Sonntag fallen. Einschränkungen hierzu entnehmen Sie bitte der Tagespresse oder unter www.rvv.de Gültig ab 09.02.2026

A - B = Fahrwege

VF = an Schultagen; am letzten Schultag vor den Weihnachts-, Oster- und Pfingstferien sowie an den ersten beiden Schultagen nach den Sommerferien um 1:45 Std., am letzten Schultag vor den Sommerferien um 2:30 Std. früher

nvF = an Schultagen; nicht am letzten Schultag vor den Weihnachts-, Oster-, Pfingst- und Sommerferien sowie an den ersten beiden Schultagen nach den Sommerferien

Fahrwege mit Fahrzeit in Minuten

B	A	
○	○	Lappersdorf Mittelschule
●	●	Kareth In der Pfeifing
● 1	● 1	1 -Pfälzer Weg
● 2	● 2	2 -Am Tunnel
● 3	● 3	3 Regensburg Dreifaltigkeitsberg
● 4	● 4	4 -Schelmengraben
● 7	● 7	7 -Pfaffensteiner Brücke
● 9	● 9	9 -Nürnberger Straße
● 11	● 11	11 -Niederwinzer
● 12	● 12	12 -Dornfelderweg
● 13	● 13	13 -Oberwinzer
● 15	● 15	15 -Kager
● 16	● 16	16 Kneiting
● 18	● 18	18 Hinterberg Gde. Pettendorf
● 19	● 19	19 Aichahof
● 20	● 20	20 Adlersberg Kreuzung
	● 24	Schwetendorf
	● 28	Reifenthal (Steig 3)
	● 29	-Blumenstraße (Steig 1)
● 22	● 30	Adlersberg Fuchskurve (Steig 1)
	● 21	-Fuchskurve (Steig 2)
● 23	● 31	-Adlersberg
● 24	● 32	-Talblick
● 26	● 34	Eibrunn
	● 22	Reifenthal Blumenstraße (Steig 2)
	● 23	-Reifenthal (Steig 4)
● 27	● 35	Pettendorf Grundschule
● 28	● 36	-Siedlung
● 29	● 37	Neudorf
● 30	● 38	Rohrdorf Kreuzung
	● 28	Schwetendorf
	● 40	30 Rohrdorf
	● 41	31 Aighhof
	● 42	32 Dettendorf
	● 43	33 Reinhardtsleiten
	● 44	34 Pielenhofen Ost
	● 46	36 -Pielenhofen West


Montag - Freitag

11

12

13

16^{VF}16^B_{VF}59^A_{nvF}

14

Am 24.12. und 31.12. Verkehr wie an Samstagen falls diese Tage nicht auf einen Sonntag fallen. Einschränkungen hierzu entnehmen Sie bitte der Tagespresse oder unter www.rvv.de Gültig ab 09.02.2026

A - B = Fahrwege

VF = an Schultagen; am letzten Schultag vor den Weihnachts-, Oster- und Pfingstferien sowie an den ersten beiden Schultagen nach den Sommerferien um 1:45 Std., am letzten Schultag vor den Sommerferien um 2:30 Std. früher

nvF = an Schultagen; nicht am letzten Schultag vor den Weihnachts-, Oster-, Pfingst- und Sommerferien sowie an den ersten beiden Schultagen nach den Sommerferien

Fahrwege mit Fahrzeit in Minuten

B	A	
○	○	Lappersdorf Mittelschule
●	●	Kareth Pfälzer Weg
● 1	● 1	1 -Am Tunnel
● 2	● 2	2 Regensburg Dreifaltigkeitsberg
● 3	● 3	3 -Schelmengraben
● 6	● 6	6 -Pfaffensteiner Brücke
● 8	● 8	8 -Nürnberger Straße
● 10	● 10	10 -Niederwinzer
● 11	● 11	11 -Dornfelderweg
● 12	● 12	12 -Oberwinzer
● 14	● 14	14 -Kager
● 15	● 15	15 Kneiting
● 17	● 17	17 Hinterberg Gde. Pettendorf
● 18	● 18	18 Aichahof
● 19	● 19	19 Adlersberg Kreuzung
	● 23	Schwetendorf
	● 27	Reifenthal (Steig 3)
	● 28	-Blumenstraße (Steig 1)
● 21	● 29	Adlersberg Fuchskurve (Steig 1)
	● 20	-Fuchskurve (Steig 2)
● 22	● 30	-Adlersberg
● 23	● 31	-Talblick
● 25	● 33	Eibrunn
	● 21	Reifenthal Blumenstraße (Steig 2)
	● 22	-Reifenthal (Steig 4)
● 26	● 34	Pettendorf Grundschule
● 27	● 35	-Siedlung
● 28	● 36	Neudorf
● 29	● 37	Rohrdorf Kreuzung
	● 27	Schwetendorf
	● 39	29 Rohrdorf
	● 40	30 Aighof
	● 41	31 Dettenhofen
	● 42	32 Reinhardsleiten
	● 43	33 Pielenhofen Ost
	● 45	35 -Pielenhofen West



Montag - Freitag

11

12

13

17^{vF}17^B_{vF}

14

00^A_{nvF}

15

16

Am 24.12. und 31.12. Verkehr wie an Samstagen falls diese Tage nicht auf einen Sonntag fallen. Einschränkungen hierzu Gültig ab 09.02.2026 entnehmen Sie bitte der Tagespresse oder unter www.rvv.de

A - B = Fahrwege

vF = an Schultagen; am letzten Schultag vor den Weihnachts-, Oster- und Pfingstferien sowie an den ersten beiden Schultagen nach den Sommerferien um 1:45 Std., am letzten Schultag vor den Sommerferien um 2:30 Std. früher

nvF = an Schultagen; nicht am letzten Schultag vor den Weihnachts-, Oster-, Pfingst- und Sommerferien sowie an den ersten beiden Schultagen nach den Sommerferien

Fahrwege mit Fahrzeit in Minuten

B	A	
•	•	Lappersdorf Mittelschule
•	•	Kareth Am Tunnel
• 1	• 1	1 Regensburg Dreifaltigkeitsberg
• 2	• 2	2 -Schelmengraben
• 5	• 5	5 -Pfaffensteiner Brücke
• 7	• 7	7 -Nürnberger Straße
• 9	• 9	9 -Niederwinzer
• 10	• 10	10 -Dornfelderweg
• 11	• 11	11 -Oberwinzer
• 13	• 13	13 -Kager
• 14	• 14	14 Kneiting
• 16	• 16	16 Hinterberg Gde. Pettendorf
• 17	• 17	17 Aichahof
• 18	• 18	18 Adlersberg Kreuzung
	• 22	Schwetendorf
	• 26	Reifenthal (Steig 3)
	• 27	-Blumenstraße (Steig 1)
• 20	• 28	Adlersberg Fuchskurve (Steig 1)
	• 19	-Fuchskurve (Steig 2)
• 21	• 29	-Adlersberg
• 22	• 30	-Talblick
• 24	• 32	Eibrunn
	• 20	Reifenthal Blumenstraße (Steig 2)
	• 21	-Reifenthal (Steig 4)
• 25	• 33	Pettendorf Grundschule
• 26	• 34	-Siedlung
• 27	• 35	Neudorf
• 28	• 36	Rohrdorf Kreuzung
	• 26	Schwetendorf
	• 38	28 Rohrdorf
	• 39	29 Aighof
	• 40	30 Dettenhofen
	• 41	31 Reinhardsleiten
	• 42	32 Pielenhofen Ost
	• 44	34 -Pielenhofen West

	Montag - Freitag													
11														
12														
13	18 ^{VF}	18 ^{B_{VF}}												
14	01 ^{A_{nvF}}													
15														
16														

Am 24.12. und 31.12. Verkehr wie an Samstagen falls diese Tage nicht auf einen Sonntag fallen. Einschränkungen hierzu Gültig ab 09.02.2026
entnehmen Sie bitte der Tagespresse oder unter www.rvv.de

A-B = Fahrwege
VF = an Schultagen; am letzten Schultag vor den Weihnachts-, Oster- und Pfingstferien sowie an den ersten beiden Schultagen nach den Sommerferien um 1:45 Std., am letzten Schultag vor den Sommerferien um 2:30 Std. früher
nvF = an Schultagen; nicht am letzten Schultag vor den Weihnachts-, Oster-, Pfingst- und Sommerferien sowie an den ersten beiden Schultagen nach den Sommerferien

Fahrwege mit Fahrzeit in Minuten		
B	A	
		Lappersdorf Mittelschule
		Regensburg Dreifaltigkeitsberg
1	1	1-Schelmengraben
4	4	4-Pfaffensteiner Brücke
6	6	6-Nürnberger Straße
8	8	8-Niederwinzer
9	9	9-Dornfelderweg
10	10	10-Oberwinzer
12	12	12-Kager
13	13	13 Kneiting
15	15	15 Hinterberg Gde. Pettendorf
16	16	16 Aichahof
17	17	17 Adlersberg Kreuzung
	21	Schwetendorf
	25	Reifenthal (Steig 3)
	26	-Blumenstraße (Steig 1)
19	27	Adlersberg Fuchskurve (Steig 1)
		18-Fuchskurve (Steig 2)
20	28	-Adlersberg
21	29	-Talblick
23	31	Eibrunn
		19 Reifenthal Blumenstraße (Steig 2)
		20-Reifenthal (Steig 4)
24	32	Pettendorf Grundschule
25	33	-Siedlung
26	34	Neudorf
27	35	Rohrdorf Kreuzung
		25 Schwetendorf
	37	27 Rohrdorf
	38	28 Aignhof
	39	29 Dettenhofen
	40	30 Reinhardsleiten
	41	31 Pielenhofen Ost
	43	33-Pielenhofen West

	Montag - Freitag													
11														
12														
13	19 ^{VF}	19 ^{B_{VF}}												
14	02 ^{A_{nvF}}													
15														
16														

Am 24.12. und 31.12. Verkehr wie an Samstagen falls diese Tage nicht auf einen Sonntag fallen. Einschränkungen hierzu Gültig ab 09.02.2026
entnehmen Sie bitte der Tagespresse oder unter www.rvv.de

A-B = Fahrwege
VF = an Schultagen; am letzten Schultag vor den Weihnachts-, Oster- und Pfingstferien sowie an den ersten beiden Schultagen nach den Sommerferien um 1:45 Std., am letzten Schultag vor den Sommerferien um 2:30 Std. früher
nvF = an Schultagen; nicht am letzten Schultag vor den Weihnachts-, Oster-, Pfingst- und Sommerferien sowie an den ersten beiden Schultagen nach den Sommerferien

Fahrwege mit Fahrzeit in Minuten		
B	A	
		Lappersdorf Mittelschule
		Regensburg Schelmengraben
3	3	3-Pfaffensteiner Brücke
5	5	5-Nürnberger Straße
7	7	7-Niederwinzer
8	8	8-Dornfelderweg
9	9	9-Oberwinzer
11	11	11-Kager
12	12	12 Kneiting
14	14	14 Hinterberg Gde. Pettendorf
15	15	15 Aichahof
16	16	16 Adlersberg Kreuzung
	20	Schwetendorf
	24	Reifenthal (Steig 3)
	25	-Blumenstraße (Steig 1)
18	26	Adlersberg Fuchskurve (Steig 1)
		17-Fuchskurve (Steig 2)
19	27	-Adlersberg
20	28	-Talblick
22	30	Eibrunn
		18 Reifenthal Blumenstraße (Steig 2)
		19-Reifenthal (Steig 4)
23	31	Pettendorf Grundschule
24	32	-Siedlung
25	33	Neudorf
26	34	Rohrdorf Kreuzung
		24 Schwetendorf
	36	26 Rohrdorf
	37	27 Aignhof
	38	28 Dettenhofen
	39	29 Reinhardsleiten
	40	30 Pielenhofen Ost
	42	32-Pielenhofen West

	Montag - Freitag					Samstag					Sonn-/Feiertag				
06	31 ^G					46									
07	46 ^K					46									
08	46					46									
09	46 ^K					46					43 ²⁸				
10	46					46					43 ^J				
11	46 ^K					46					43 ²⁸				
12	46 ^{sf}	46 ^D				46					43 ^J				
13	22 ^E	22 ^H	31 ^K	46 ^K		46					43 ²⁸				
14	05 ^F	46				46					43 ^J				
15	46 ^K					46 ^K					43 ²⁸				
16	16 ^A	46				46					43 ^J				
17	16 ^A	46				46 ^K					43 ²⁸				
18	16 ^A	46				46					43 ^B				
19	45					45					43 ²⁸				
20	45					45					43 ^B				
21											43 ^J				
22	45					45					43 ^J				
23															
00	29 ^B					29 ^B					13 ^B				
01	52 ^{FR}					52 ^L									

Am 24.12. und 31.12. Verkehr wie an Samstagen falls diese Tage nicht auf einen Sonntag fallen. Gültig ab 09.02.2026
Einschränkungen hierzu entnehmen Sie bitte der Tagespresse oder unter www.rvv.de

- A - H = Fahrwege
- 28 = Fahrt der Linie 28; ab Kneiting weiter bis Hemau
- N28 = RVV Nachtbus N28
- vF = an Schultagen; am letzten Schultag vor den Weihnachts-, Oster- und Pfingstferien sowie an den ersten beiden Schultagen nach den Sommerferien um 1:45 Std., am letzten Schultag vor den Sommerferien um 2:30 Std. früher
- nvF = an Schultagen; nicht am letzten Schultag vor den Weihnachts-, Oster-, Pfingst- und Sommerferien sowie an den ersten beiden Schultagen nach den Sommerferien
- I = bis Kallmünz Friedhofplatz
- J = bis Kneiting
- K = bis Pienhofen West
- L = bis Regensburg Kager
- s = nur an Schultagen
- sf = nur an schulfreien Tagen
- FR = nur freitags

Fahrwege mit Fahrzeit in Minuten									
H	G	F	E	D	C	B	A		Regensburg Hauptbahnhof
2	2	2	2	2	2	2	1		Regensburg Pfaffensteiner Brücke
4	4	4	4	4	4	3	2		2 -Nürnberger Straße
5	5	5	5	5	5	4	3		4 -Niederwinzer
6	6	6	6	6	6	6	4		5 -Dornfelderweg
8	8	8	8	8	8	8	5		6 -Oberwinzer
9		9	9	9	9	9	6	5	8 -Kager
11	11	11	11	11	12	8	7	11	9 Kneiting
12	12	12	12	12	13	8	8	11	11 Hinterberg Gde. Pettendorf
13	13	13	13	13	14	9	9	12	11 Aichahof
		17							12 Adlersberg Kreuzung
		21				11			Schwetendorf
		22				12			Reifenthal (Steig 3)
		23				13			-Blumenstraße (Steig 1)
15									Adlersberg Fuchskurve (Steig 1)
		14	14	15				13	-Fuchskurve (Steig 2)
16		24				14			-Adlersberg
17		25				15			-Talblick
19		27				17			Eibrunn
			15	15	16			14	Reifenthal Blumenstraße (Steig 2)
			16	16	17		10	15	-Reifenthal (Steig 2)
									-Reifenthal (Steig 4)
			17	18			11	16	Pettendorf
20		28				18			-Grundschule
21		29				19	12	17	-Siedlung
22		30				20	13	18	Neudorf
23		31				21	14	19	Rohrdorf Kreuzung
	16		21	29	24	24		22	Schwetendorf
	19								Rohrdorf Kreuzung
		33	23	31	26	26	15	24	Rohrdorf
		34	24	32	27	27	16	25	Aignhof
		35	25	33	28	28	17	26	Dettenhofen
		36	26	34	29	29	18	27	Reinhardsleiten
		37	27	35	30	30	19	28	Pienhofen Ost
		39	29	37	32	31	21	30	-Pienhofen West
			39	34	33	23	32	32	Freiung 1
			40	34	33	24	32	32	-Freiung 2
			42	36	34	26	33	33	Duggendorf
			43	37	35	27	34	34	Heitzenhofen West
			44		36	28	35	35	-Heitzenhofen Ost
				39	38				Weichseldorf
				41	40				Gessendorf
				43	42				Kallmünz Friedhofplatz
					43				-Holzheimer Straße
					44				Holzheim Hirschbergersiedlung
					46				-Post
					47				-Ost

	Montag - Freitag					Samstag					Sonn-/Feiertag				
06	33 ^F					48									
07	48 ^J					48									
08	48					48									
09	48 ^J					48					45 ²⁸				
10	48					48					45 ^B				
11	48 ^J					48					45 ²⁸				
12	48 ^{sf}	48 ^C				48					45 ^B				
13	24 ^D	24 ^G	33 ^J	48 ^J		48					45 ²⁸				
14	07 ^E	48				48					45 ^B				
15	48 ^J					48 ^J					45 ²⁸				
16	48					48					45 ^B				
17	48					48 ^J					45 ²⁸				
18	48					48					45 ^{AH}				
19	47					47					45 ²⁸				
20	47					47					45 ^{AH}				
21											45 ^I				
22	47					47					45 ^I				
23															
00	30 ^A					30 ^A					15 ^A				
01	53 ^{FR}					53 ^K									

Am 24.12. und 31.12. Verkehr wie an Samstagen falls diese Tage nicht auf einen Sonntag fallen. Gültig ab 09.02.2026
Einschränkungen hierzu entnehmen Sie bitte der Tagespresse oder unter www.rvv.de

- A - G

= Fahrwege
- 28

= Fahrt der Linie 28; ab Kneiting weiter bis Hemau
- N28

= RVV Nachtbus N28
- vF

= an Schultagen; am letzten Schultag vor den Weihnachts-, Oster- und Pfingstferien sowie an den ersten beiden Schultagen nach den Sommerferien um 1:45 Std., am letzten Schultag vor den Sommerferien um 2:30 Std. früher
- nvF

= an Schultagen; nicht am letzten Schultag vor den Weihnachts-, Oster-, Pfingst- und Sommerferien sowie an den ersten beiden Schultagen nach den Sommerferien
- H

= bis Kallmünz Friedhofplatz
- I

= bis Kneiting
- J

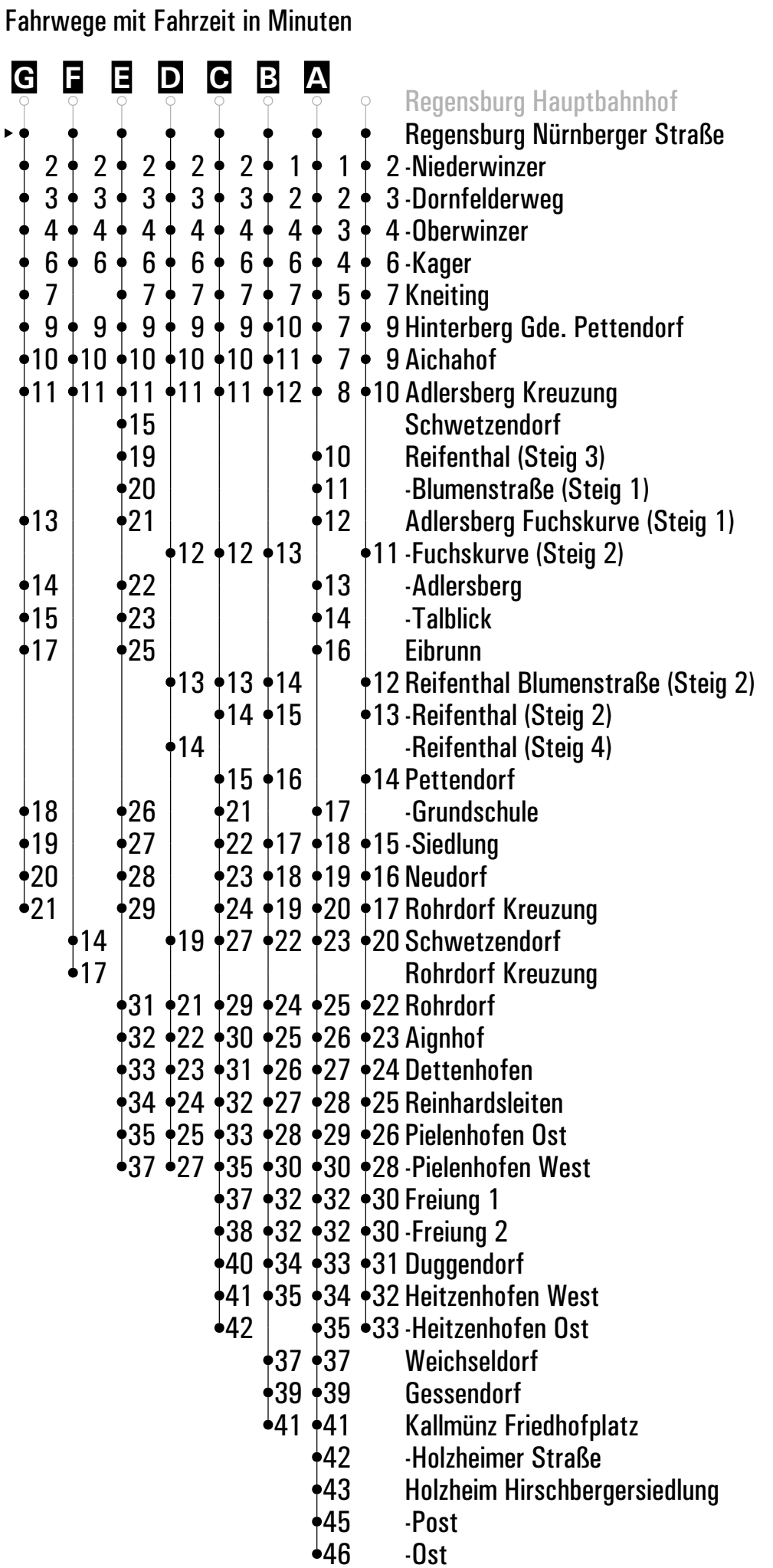
= bis Pienhofen West
- K

= bis Regensburg Kager
- s

= nur an Schultagen
- sf

= nur an schulfreien Tagen
- FR

= nur freitags



	Montag - Freitag					Samstag					Sonn-/Feiertag				
06	35 ^F					50									
07	50 ^J					50									
08	50					50									
09	50 ^J					50					46 ²⁸				
10	50					50					46 ^B				
11	50 ^J					50					46 ²⁸				
12	50 ^{sf}	50 ^C				50					46 ^B				
13	26 ^D 26 ^{VE}	26 ^G 26 ^{VE}	35 ^J 35 ^S	50 ^J		50					46 ²⁸				
14	09 ^E 09 ^{nvF}	50				50					46 ^B				
15	50 ^J					50 ^J					46 ²⁸				
16	50					50					46 ^B				
17	50					50 ^J					46 ²⁸				
18	50					50					46 ^{AH}				
19	48					48					46 ²⁸				
20	48					48					46 ^{AH}				
21											46 ^I				
22	48					48					46 ^I				
23															
00	31 ^A 31 ^{FR}					31 ^A					16 ^A 16 ^J				
01	54 ^{FR} 54 ^K					54 ^K 54 ^{N28}									

Am 24.12. und 31.12. Verkehr wie an Samstagen falls diese Tage nicht auf einen Sonntag fallen. Gültig ab 09.02.2026
Einschränkungen hierzu entnehmen Sie bitte der Tagespresse oder unter www.rvv.de

- A - G = Fahrwege
- 28 = Fahrt der Linie 28; ab Kneiting weiter bis Hemau
- N28 = RVV Nachtbus N28
- vF = an Schultagen; am letzten Schultag vor den Weihnachts-, Oster- und Pfingstferien sowie an den ersten beiden Schultagen nach den Sommerferien um 1:45 Std., am letzten Schultag vor den Sommerferien um 2:30 Std. früher
- nvF = an Schultagen; nicht am letzten Schultag vor den Weihnachts-, Oster-, Pfingst- und Sommerferien sowie an den ersten beiden Schultagen nach den Sommerferien
- H = bis Kallmünz Friedhofplatz
- I = bis Kneiting
- J = bis Pienhofen West
- K = bis Regensburg Kager
- s = nur an Schultagen
- sf = nur an schulfreien Tagen
- FR = nur freitags

Fahrwege mit Fahrzeit in Minuten

G	F	E	D	C	B	A		Regensburg Hauptbahnhof
1	1	1	1	1	1	1	1	Regensburg Niederwinzer
2	2	2	2	2	2	3	2	1-Dornfelderweg
4	4	4	4	4	4	5	3	2-Oberwinzer
5		5	5	5	5	6	4	4-Kager
7	7	7	7	7	7	9	6	5 Kneiting
8	8	8	8	8	8	10	6	7 Hinterberg Gde. Pettendorf
9	9	9	9	9	9	11	7	7 Aichahof
								8 Adlersberg Kreuzung
		13						Schwetendorf
		17					9	Reifenthal (Steig 3)
		18					10	-Blumenstraße (Steig 1)
11		19					11	Adlersberg Fuchskurve (Steig 1)
			10	10	12			9-Fuchskurve (Steig 2)
12		20					12	-Adlersberg
13		21					13	-Talblick
15		23					15	Eibrunn
			11	11	13			10 Reifenthal Blumenstraße (Steig 2)
				12	14			11 -Reifenthal (Steig 2)
			12					-Reifenthal (Steig 4)
				13	15			12 Pettendorf
16		24		19			16	-Grundschule
17		25		20	16		17	13-Siedlung
18		26		21	17		18	14 Neudorf
19		27		22	18		19	15 Rohrdorf Kreuzung
	12		17	25	21		22	18 Schwetendorf
	15							Rohrdorf Kreuzung
		29	19	27	23		24	20 Rohrdorf
		30	20	28	24		25	21 Aignhof
		31	21	29	25		26	22 Dettenhofen
		32	22	30	26		27	23 Reinhardtsleiten
		33	23	31	27		28	24 Pienhofen Ost
		35	25	33	29		29	26-Pienhofen West
				35	31		31	28 Freiong 1
				36	31		31	28-Freiong 2
				38	33		32	29 Duggendorf
				39	34		33	30 Heitzenhofen West
				40			34	31-Heitzenhofen Ost
					36		36	Weichseldorf
					38		38	Gessendorf
					40		40	Kallmünz Friedhofplatz
							41	-Holzheimer Straße
							42	Holzheim Hirschbergersiedlung
							44	-Post
							45	-Ost

	Montag - Freitag					Samstag					Sonn-/Feiertag				
06	36 ^F					51									
07	51 ^J					51									
08	51					51									
09	51 ^J					51					47 ²⁸				
10	51					51					47 ^B				
11	51 ^J					51					47 ²⁸				
12	51 ^{sf}					51					47 ^B				
13	27 ^D 51 ^{VE}	27 ^G 51 ^{VE}	36 ^J 51 ^S	51 ^J		51					47 ²⁸				
14	10 ^E 51 ^{nvF}	51				51					47 ^B				
15	51 ^J					51 ^J					47 ²⁸				
16	51					51					47 ^B				
17	51					51 ^J					47 ²⁸				
18	51					51					47 ^{AH}				
19	49					49					47 ²⁸				
20	49					49					47 ^{AH}				
21											47 ^I				
22	49					49					47 ^I				
23															
00	32 ^A 54 ^{FR}					32 ^A					17 ^A 54 ^J				
01	54 ^K					54 ^K N28									

Am 24.12. und 31.12. Verkehr wie an Samstagen falls diese Tage nicht auf einen Sonntag fallen. Gültig ab 09.02.2026
Einschränkungen hierzu entnehmen Sie bitte der Tagespresse oder unter www.rvv.de

- A - G

= Fahrwege
- 28

= Fahrt der Linie 28; ab Kneiting weiter bis Hemau
- N28

= RVV Nachtbus N28
- VF

= an Schultagen; am letzten Schultag vor den Weihnachts-, Oster- und Pfingstferien sowie an den ersten beiden Schultagen nach den Sommerferien um 1:45 Std., am letzten Schultag vor den Sommerferien um 2:30 Std. früher
- nvF

= an Schultagen; nicht am letzten Schultag vor den Weihnachts-, Oster-, Pfingst- und Sommerferien sowie an den ersten beiden Schultagen nach den Sommerferien
- H

= bis Kallmünz Friedhofplatz
- I

= bis Kneiting
- J

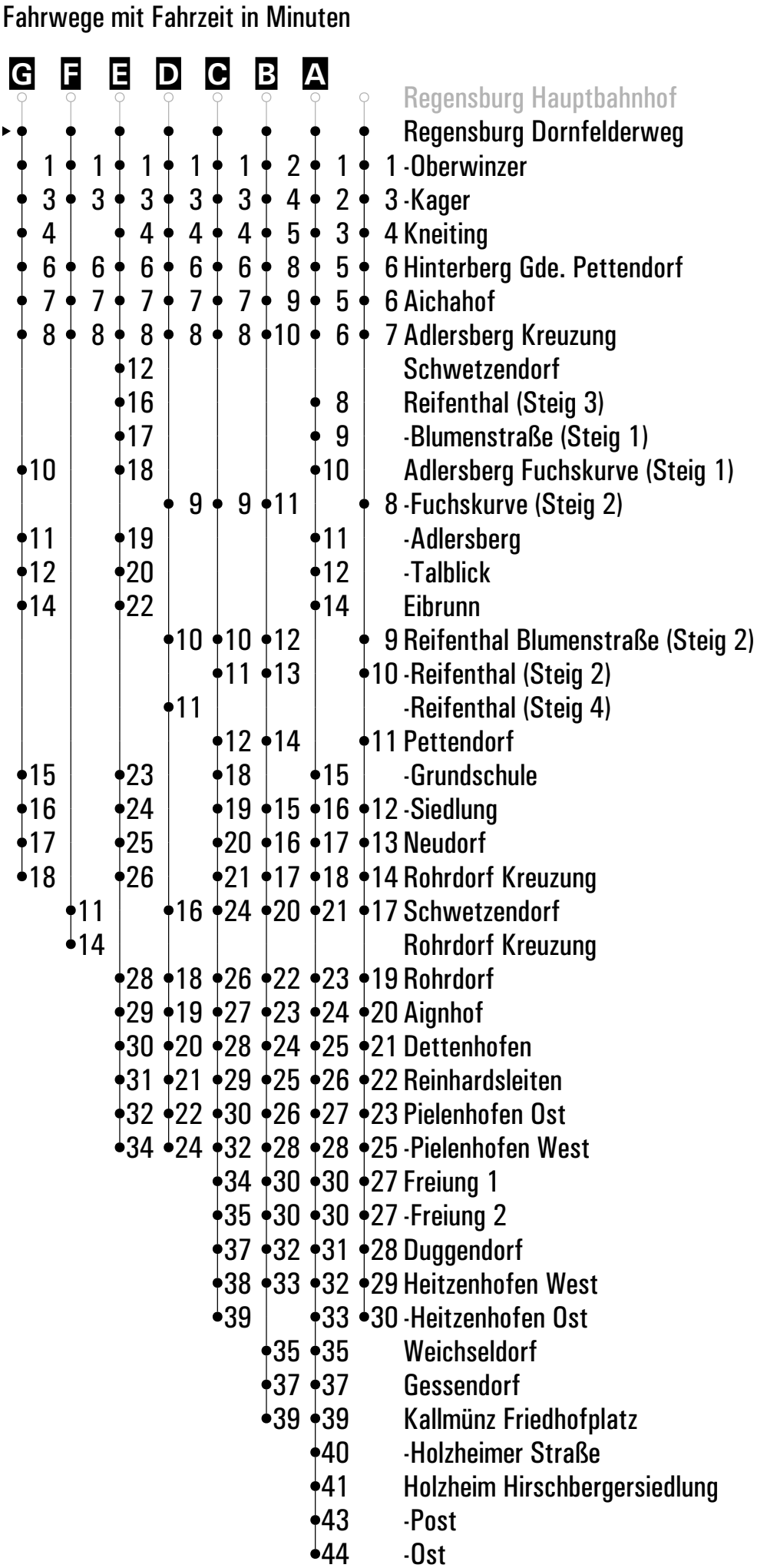
= bis Pienhofen West
- K

= bis Regensburg Kager
- s

= nur an Schultagen
- sf

= nur an schulfreien Tagen
- FR

= nur freitags



	Montag - Freitag					Samstag					Sonn-/Feiertag				
06	37 ^F					52									
07	52 ^J					52									
08	52					52									
09	52 ^J					52					49 ²⁸				
10	52					52					49 ^B				
11	52 ^J					52					49 ²⁸				
12	52 ^{sf}	52 ^C				52					49 ^B				
13	28 ^D	28 ^G	37 ^J	52 ^J		52					49 ²⁸				
14	11 ^E	52				52					49 ^B				
15	52 ^J					52 ^J					49 ²⁸				
16	52					52					49 ^B				
17	52					52 ^J					49 ²⁸				
18	52					52					49 ^A				
19	50					50					49 ²⁸				
20	50					50					49 ^A				
21											49 ^H				
22	50					50					49 ^J				
23															
00	33 ^A					33 ^A					19 ^A				
01	55 ^{FR}					55 ^K									

Am 24.12. und 31.12. Verkehr wie an Samstagen falls diese Tage nicht auf einen Sonntag fallen.
Einschränkungen hierzu entnehmen Sie bitte der Tagespresse oder unter www.rvv.de

Gültig ab 09.02.2026

- A - G

= Fahrwege
- 28

= Fahrt der Linie 28; ab Kneiting weiter bis Hemau
- N28

= RVV Nachtbus N28
- vF

= an Schultagen; am letzten Schultag vor den Weihnachts-, Oster- und Pfingstferien sowie an den ersten beiden Schultagen nach den Sommerferien um 1:45 Std., am letzten Schultag vor den Sommerferien um 2:30 Std. früher
- nvF

= an Schultagen; nicht am letzten Schultag vor den Weihnachts-, Oster-, Pfingst- und Sommerferien sowie an den ersten beiden Schultagen nach den Sommerferien
- H

= bis Kallmünz Friedhofplatz
- I

= bis Kneiting
- J

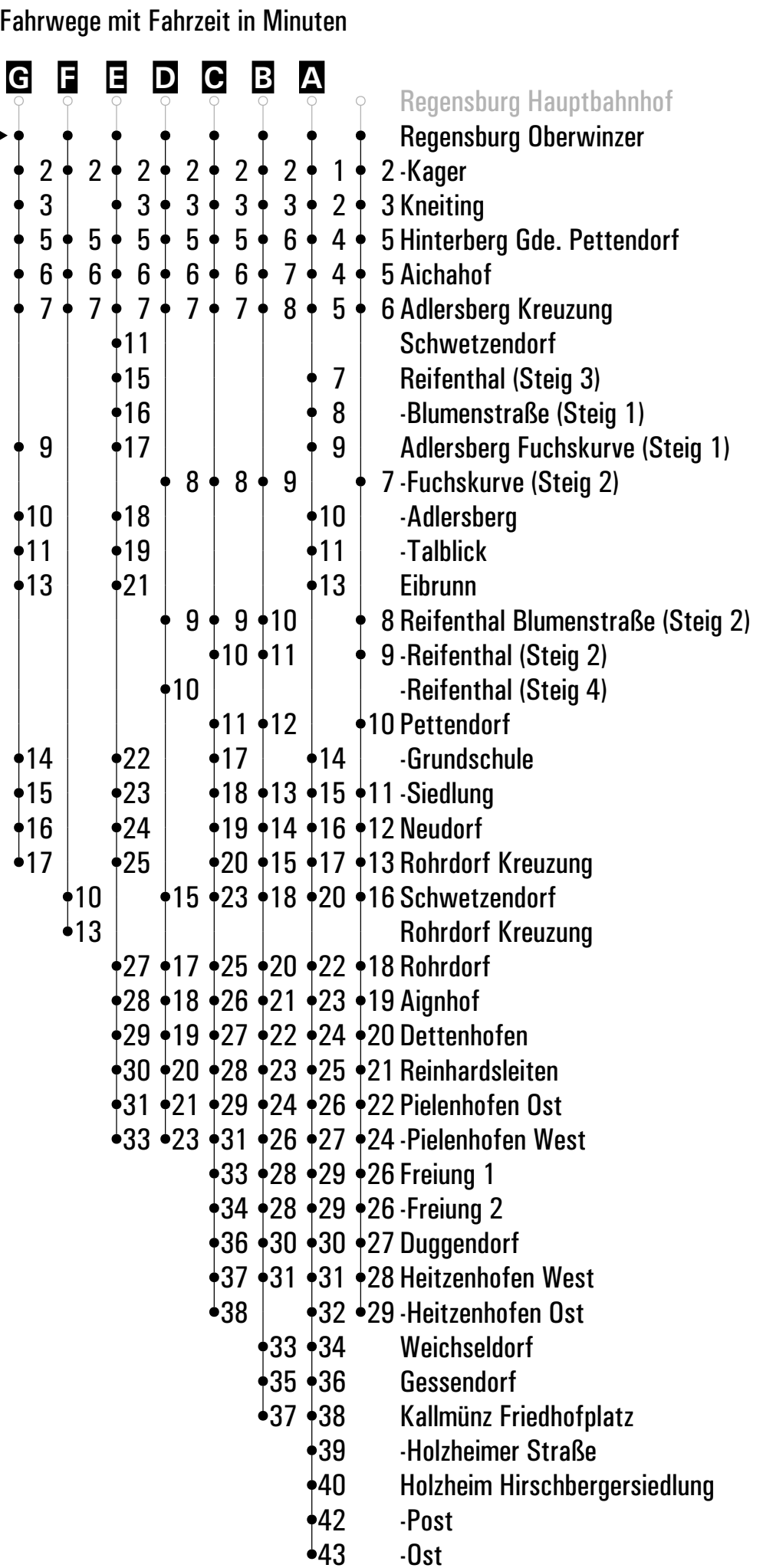
= bis Pielenhofen West
- K

= bis Regensburg Kager
- s

= nur an Schultagen
- sf

= nur an schulfreien Tagen
- FR

= nur freitags



	Montag - Freitag					Samstag					Sonn-/Feiertag				
06	39 ^G					54									
07	54 ^K					54									
08	54					54									
09	54 ^K					54					51 ²⁸				
10	54					54					51 ^B				
11	54 ^K					54					51 ²⁸				
12	54 ^{sf}	54 ^C				54					51 ^B				
13	30 ^E	30 ^H	39 ^K	54 ^D	54 ^K	54					51 ²⁸				
14	13 ^F	54				54					51 ^B				
15	54 ^K					54 ^K					51 ²⁸				
16	54					54					51 ^B				
17	54					54 ^K					51 ²⁸				
18	54					54					51 ^A				
19	51					51					51 ²⁸				
20	51					51					51 ^A				
21											51 ^J				
22	51					51					51 ^J				
23															
00	34 ^A					34 ^A					21 ^A				

Am 24.12. und 31.12. Verkehr wie an Samstagen falls diese Tage nicht auf einen Sonntag fallen. Gültig ab 09.02.2026
Einschränkungen hierzu entnehmen Sie bitte der Tagespresse oder unter www.rvv.de

- A - H

= Fahrwege
- 28

= Fahrt der Linie 28; ab Kneiting weiter bis Hemau
- vF

= an Schultagen; am letzten Schultag vor den Weihnachts-, Oster- und Pfingstferien sowie an den ersten beiden Schultagen nach den Sommerferien um 1:45 Std., am letzten Schultag vor den Sommerferien um 2:30 Std. früher
- nvF

= an Schultagen; nicht am letzten Schultag vor den Weihnachts-, Oster-, Pfingst- und Sommerferien sowie an den ersten beiden Schultagen nach den Sommerferien
- I

= bis Kallmünz Friedhofplatz
- J

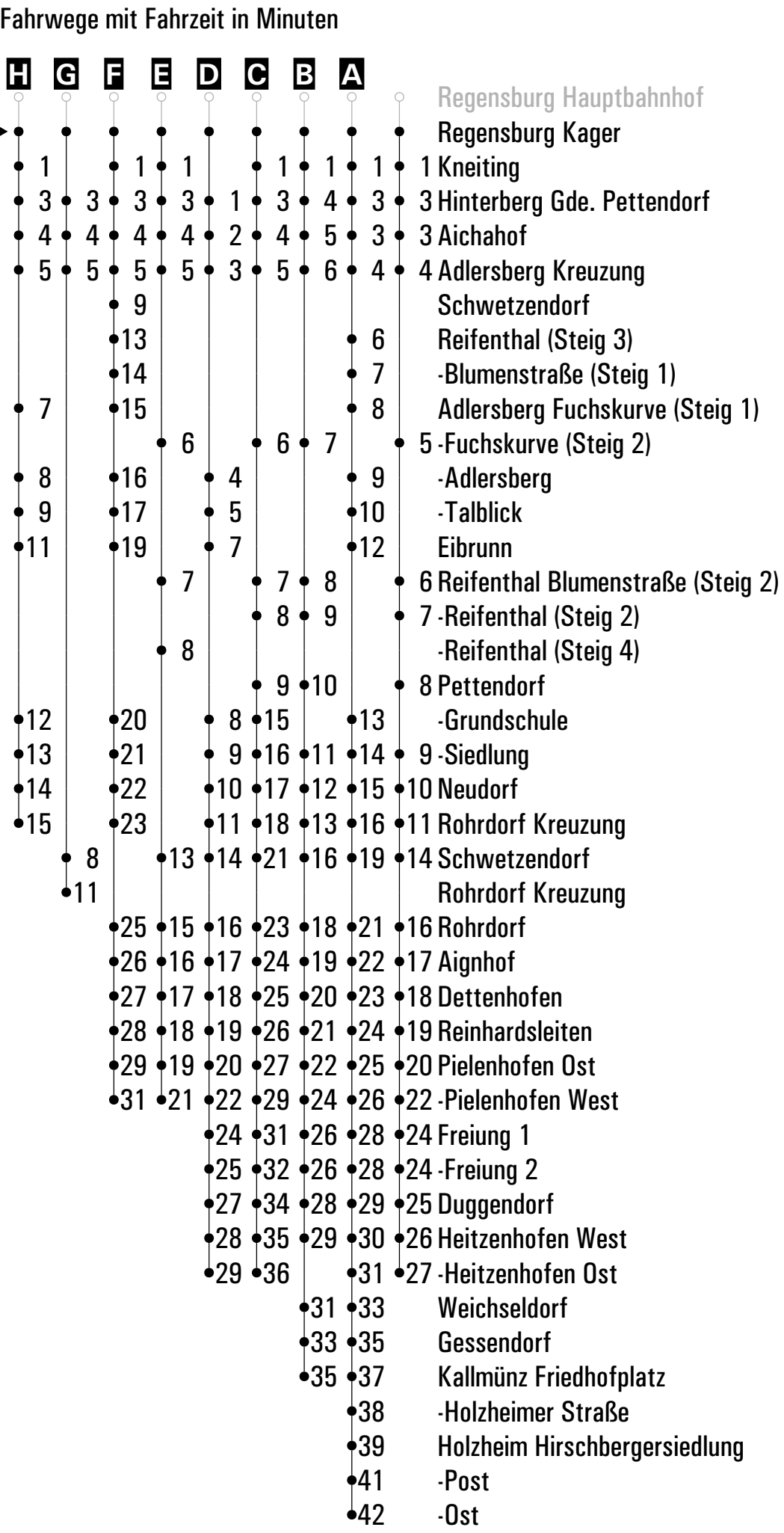
= bis Kneiting
- K

= bis Pienhofen West
- s

= nur an Schultagen
- sf

= nur an schulfreien Tagen
- FR

= nur freitags





Montag - Freitag

05																	
06																	
07	57 ^s																
08																	
09																	
10																	
11																	

Fahrwege mit Fahrzeit in Minuten

- Regensburg Hauptbahnhof
- ▶ ● Mariaort
- 3 Etterzhausen Schlossbrauerei
- 4 -Abzw. Bahnhof

Am 24.12. und 31.12. Verkehr wie an Samstagen falls diese Tage nicht auf einen Sonntag fallen. Einschränkungen hierzu entnehmen Sie Gültig ab 09.02.2026 bitte der Tagespresse oder unter www.rvv.de

s = nur an Schultagen



Montag - Freitag

05

06

07

44^s

08

09

10

11

Fahrwege mit Fahrzeit in Minuten

○ Mariaort

- ● Kneiting Dorfplatz
- 3 Hinterberg Gde. Pettendorf
- 4 Aichahof
- 5 Adlersberg Kreuzung
- 7 Reifenthal
- 8 -Blumenstraße
- 9 Adlersberg Fuchskurve
- 10 -Adlersberg
- 11 -Talblick
- 13 Eibrunn
- 14 Pettendorf Grundschule

Am 24.12. und 31.12. Verkehr wie an Samstagen falls diese Tage nicht auf einen Sonntag fallen. Einschränkungen hierzu entnehmen Sie Gültig ab 09.02.2026 bitte der Tagespresse oder unter www.rvv.de

s = nur an Schultagen

	Montag - Freitag					Samstag				Sonn-/Feiertag			
06						55							
07	55					55							
08	55					55							
09	55					55							
10	55					55				52			
11	55					55							
12	55		55			55				52			
13	31		31		40	55							
14	14		55			55				52			
15	55					55							
16	21		55			55				52			
17	21		55			55							
18	21		55			55				52			
19	52					52							
20	52					52				52			
21													
22	52					52							
23													
00	35					35				22			

Am 24.12. und 31.12. Verkehr wie an Samstagen falls diese Tage nicht auf einen Sonntag fallen. Gültig ab 09.02.2026
Einschränkungen hierzu entnehmen Sie bitte der Tagespresse oder unter www.rvv.de

- A - G

= Fahrwege
- VF

= an Schultagen; am letzten Schultag vor den Weihnachts-, Oster- und Pfingstferien sowie an den ersten beiden Schultagen nach den Sommerferien um 1:45 Std., am letzten Schultag vor den Sommerferien um 2:30 Std. früher
- nvF

= an Schultagen; nicht am letzten Schultag vor den Weihnachts-, Oster-, Pfingst- und Sommerferien sowie an den ersten beiden Schultagen nach den Sommerferien
- H

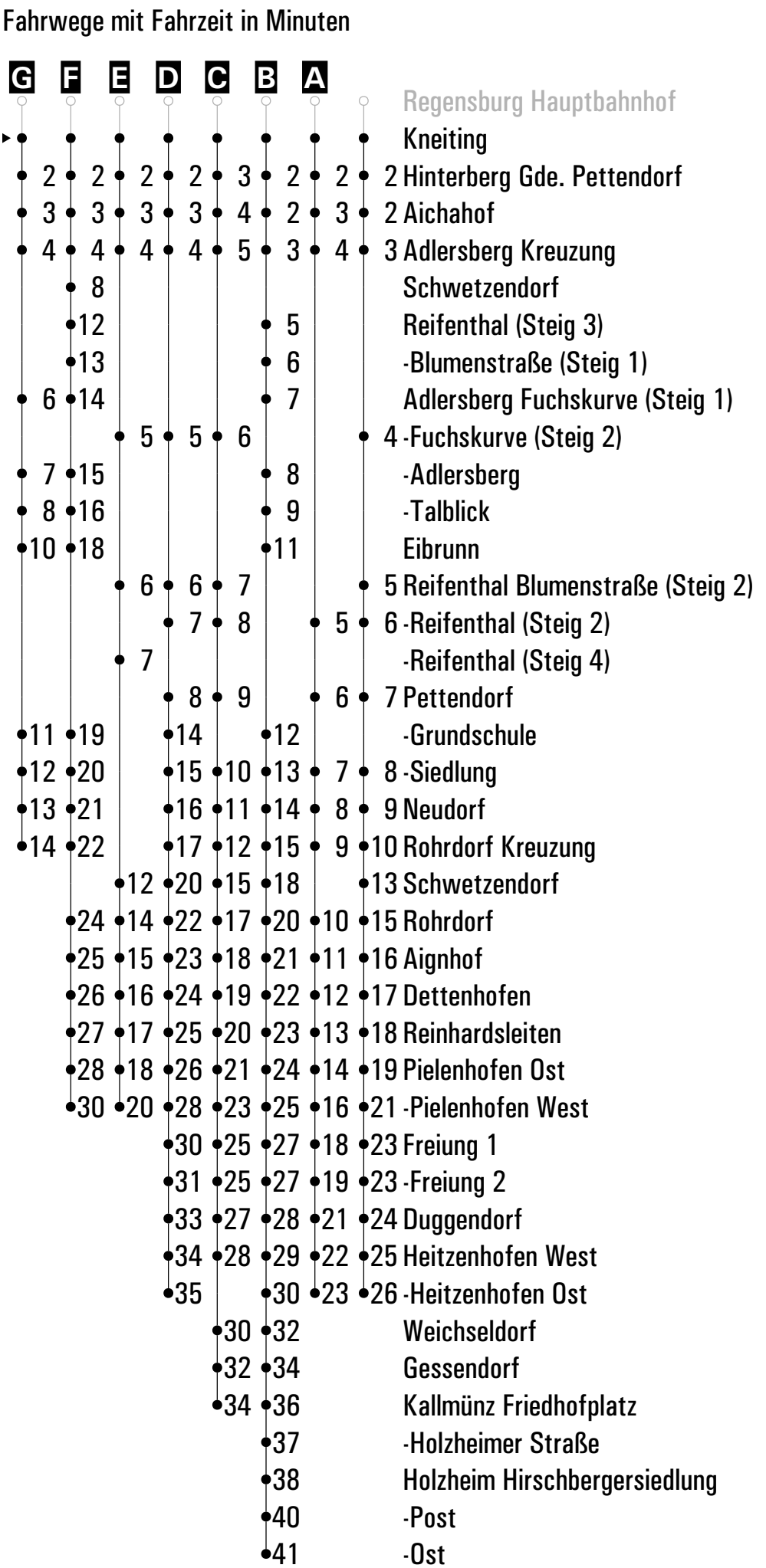
= bis Kallmünz Friedhofplatz
- I

= bis Pienhofen West
- s

= nur an Schultagen
- sf

= nur an schulfreien Tagen
- FR

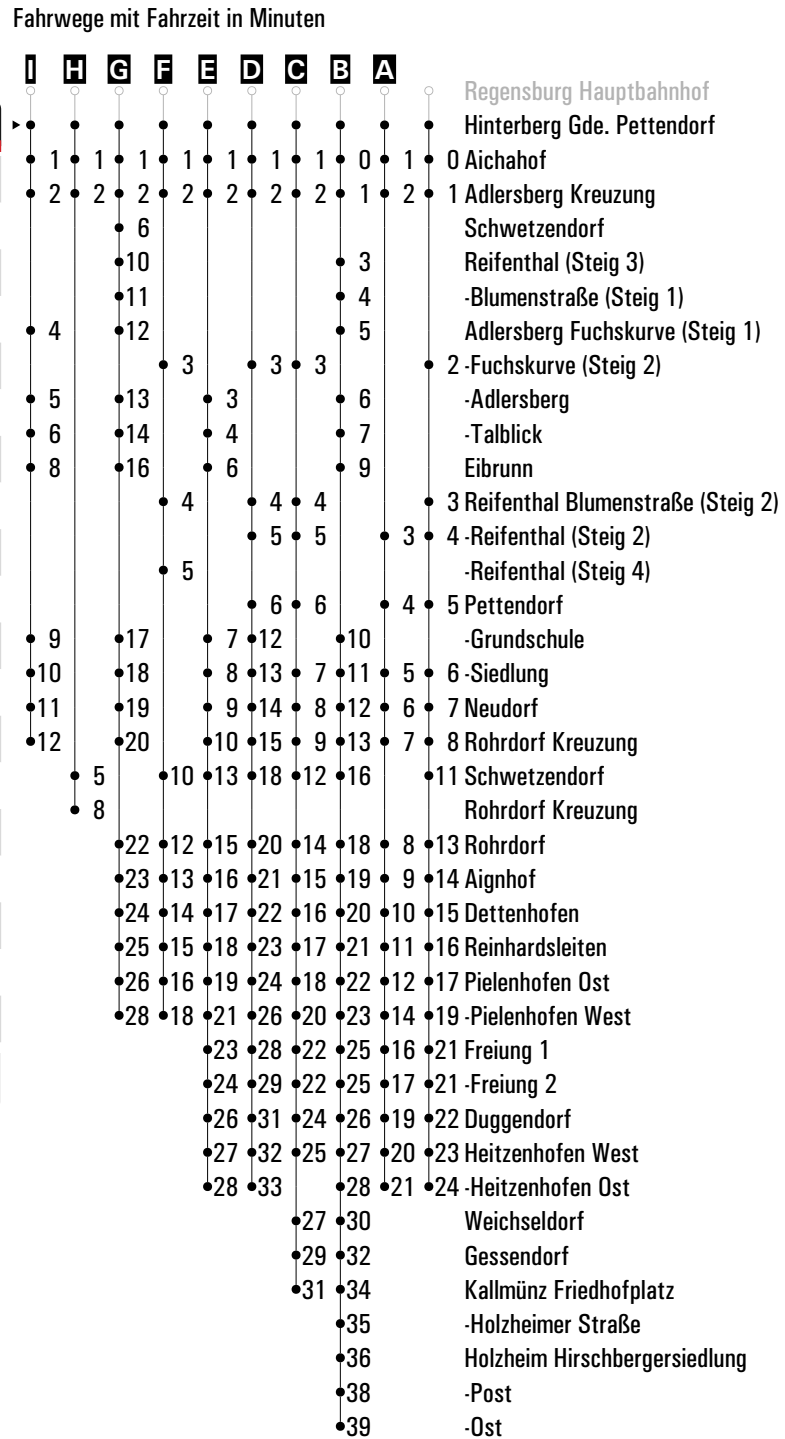
= nur freitags



	Montag - Freitag					Samstag				Sonn-/Feiertag			
06	42 ^H					57							
07	47 ^{BK} _S	57 ^L				57							
08	57					57							
09	57 ^L					57							
10	57					57				55 ^C			
11	57 ^L					57							
12	57 ^{sf}	57 ^D _S				57				55 ^C			
13	33 ^F _{VF}	33 ^I _{VF}	42 ^L _S	55 ^E _S	57 ^L	57							
14	16 ^G _{nvF}	57				57				55 ^C			
15	57 ^L					57 ^L							
16	23 ^A	57				57				55 ^C			
17	23 ^A	57				57 ^L							
18	23 ^A	57				57				55 ^B _J			
19	53					53							
20	53					53				55 ^B _J			
21													
22	53					53							
23													
00	37 ^B _{FR}					37 ^B				25 ^B _L			

Am 24.12. und 31.12. Verkehr wie an Samstagen falls diese Tage nicht auf einen Sonntag fallen. Gültig ab 09.02.2026
Einschränkungen hierzu entnehmen Sie bitte der Tagespresse oder unter www.rvv.de

- A - I = Fahrwege
- VF = an Schultagen; am letzten Schultag vor den Weihnachts-, Oster- und Pfingstferien sowie an den ersten beiden Schultagen nach den Sommerferien um 1:45 Std., am letzten Schultag vor den Sommerferien um 2:30 Std. früher
- nvF = an Schultagen; nicht am letzten Schultag vor den Weihnachts-, Oster-, Pfingst- und Sommerferien sowie an den ersten beiden Schultagen nach den Sommerferien
- J = bis Kallmünz Friedhofplatz
- K = bis Pettendorf Grundschule
- L = bis Pienhofen West
- s = nur an Schultagen
- sf = nur an schulfreien Tagen
- FR = nur freitags



	Montag - Freitag					Samstag				Sonn-/Feiertag			
06	43 ^H					57							
07	48 ^{BK} _S	58 ^L				57							
08	58					57							
09	58 ^L					57							
10	58					57				56 ^C			
11	58 ^L					57							
12	58 ^{sf}	58 ^D _S				57				56 ^C			
13	34 ^F _{VF}	34 ^I _{VF}	43 ^L _S	56 ^E _S	58 ^L	57							
14	17 ^G _{nvF}	58				57				56 ^C			
15	58 ^L					57 ^L							
16	24 ^A	58				57				56 ^C			
17	24 ^A	58				57 ^L							
18	24 ^A	58				57				56 ^B _J			
19	53					53							
20	53					53				56 ^B _J			
21													
22	53					53							
23													
00	37 ^B _{FR}					37 ^B				26 ^B _L			

Am 24.12. und 31.12. Verkehr wie an Samstagen falls diese Tage nicht auf einen Sonntag fallen. Gültig ab 09.02.2026
Einschränkungen hierzu entnehmen Sie bitte der Tagespresse oder unter www.rvv.de

A - I = Fahrwege

VF = an Schultagen; am letzten Schultag vor den Weihnachts-, Oster- und Pfingstferien sowie an den ersten beiden Schultagen nach den Sommerferien um 1:45 Std., am letzten Schultag vor den Sommerferien um 2:30 Std. früher

nvF = an Schultagen; nicht am letzten Schultag vor den Weihnachts-, Oster-, Pfingst- und Sommerferien sowie an den ersten beiden Schultagen nach den Sommerferien

J = bis Kallmünz Friedhofplatz

K = bis Pettendorf Grundschule

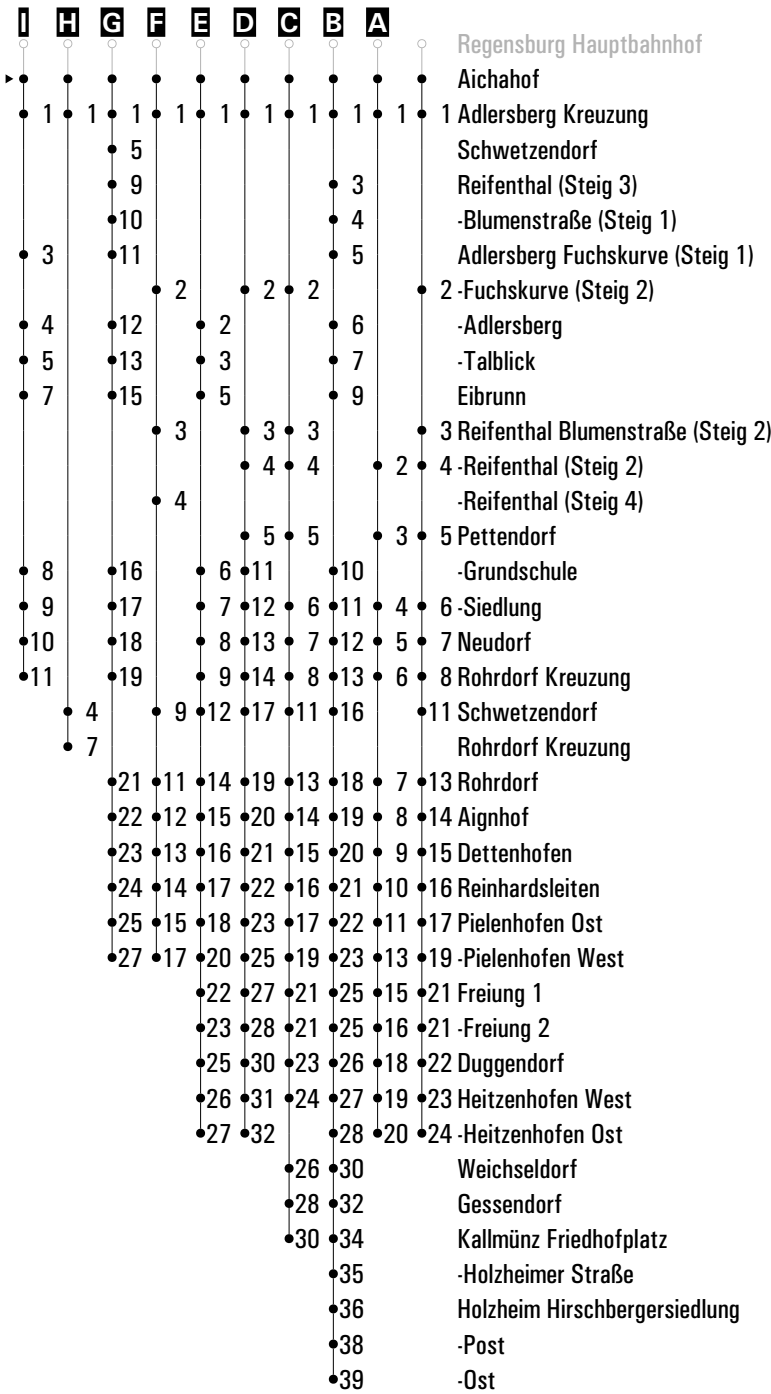
L = bis Pielenhofen West


s = nur an Schultagen

sf = nur an schulfreien Tagen

FR = nur freitags

Fahrwege mit Fahrzeit in Minuten



	Montag - Freitag					Samstag				Sonn-/Feiertag			
06	44 ^H					58							
07	49 ^{BK} _S	59 ^L				58							
08	59					58							
09	59 ^L					58							
10	59					58				57 ^C			
11	59 ^L					58							
12	59 ^{sf}	59 ^D _S				58				57 ^C			
13	35 ^F _{VF}	35 ^I _{VF}	44 ^L _S	57 ^E _S	59 ^L	58							
14	18 ^G _{NVF}	59				58				57 ^C			
15	59 ^L					58 ^L							
16	25 ^A	59				58				57 ^C			
17	25 ^A	59				58 ^L							
18	25 ^A	59				58				57 ^B _J			
19	54					54							
20	54					54				57 ^B _J			
21													
22	54					54							
23													
00	38 ^B _{FR}					38 ^B				27 ^B _L			

Am 24.12. und 31.12. Verkehr wie an Samstagen falls diese Tage nicht auf einen Sonntag fallen. Gültig ab 09.02.2026
Einschränkungen hierzu entnehmen Sie bitte der Tagespresse oder unter www.rvv.de

A-I = Fahrwege

VF = an Schultagen; am letzten Schultag vor den Weihnachts-, Oster- und Pfingstferien sowie an den ersten beiden Schultagen nach den Sommerferien um 1:45 Std., am letzten Schultag vor den Sommerferien um 2:30 Std. früher

nvF = an Schultagen; nicht am letzten Schultag vor den Weihnachts-, Oster-, Pfingst- und Sommerferien sowie an den ersten beiden Schultagen nach den Sommerferien

J = bis Kallmünz Friedhofplatz

K = bis Pettendorf Grundschule

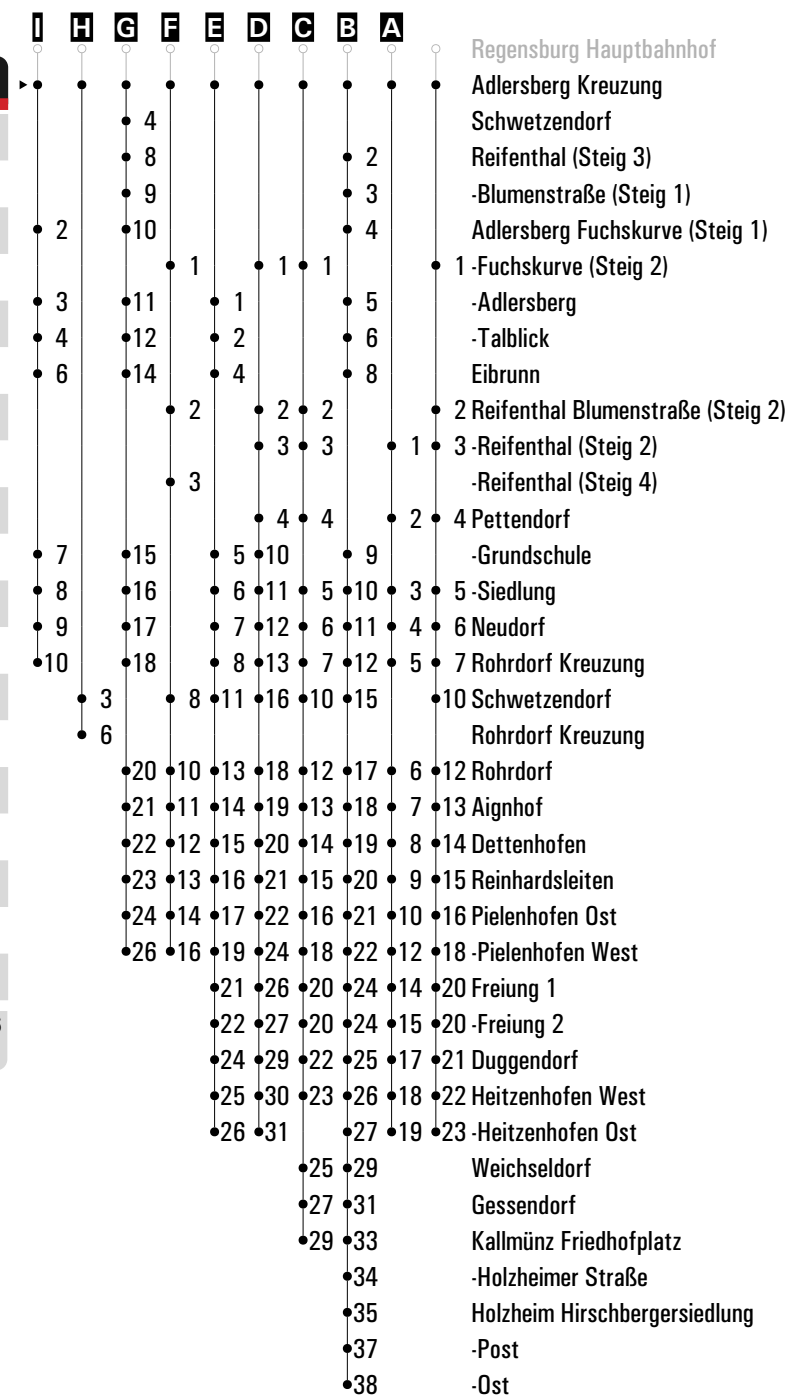
L = bis Pielenhofen West

s = nur an Schultagen

sf = nur an schulfreien Tagen

FR = nur freitags

Fahrwege mit Fahrzeit in Minuten





Montag - Freitag

11

12

13

14

22^{nvF}

15

16

Am 24.12. und 31.12. Verkehr wie an Samstagen falls diese Tage nicht auf einen Sonntag fallen. Einschränkungen hierzu entnehmen Sie bitte der Tagespresse oder unter www.rvv.de Gültig ab 09.02.2026

nvF = an Schultagen; nicht am letzten Schultag vor den Weihnachts-, Oster-, Pfingst- und Sommerferien sowie an den ersten beiden Schultagen nach den Sommerferien

Fahrwege mit Fahrzeit in Minuten

○ Lappersdorf Gymnasium

- ● Schwetzensdorf
- 4 Reifenthal
- 5 -Blumenstraße
- 6 Adlersberg Fuchskurve
- 7 -Adlersberg
- 8 -Talblick
- 10 Eibrunn
- 11 Pettendorf Grundschule
- 12 -Siedlung
- 13 Neudorf
- 14 Rohrdorf Kreuzung
- 16 Rohrdorf
- 17 Aighof
- 18 Dettenhofen
- 19 Reinhardsleiten
- 20 Pielenhofen Ost
- 22 -Pielenhofen West


Montag - Freitag

05

06

47^A

07

08

09

10

11

12

13

43^{vF}

14

15

16

17

Fahrwege mit Fahrzeit in Minuten

A

►

●

●

●

●

●

●

●

●

●

●

Regensburg Hauptbahnhof

Schwetzensdorf

3 Rohrdorf Kreuzung

2 Rohrdorf

3 Aignhof

4 Dettenhofen

5 Reinhardtsleiten

6 Pielenhofen Ost

8 Pielenhofen West

 Am 24.12. und 31.12. Verkehr wie an Samstagen falls diese Tage nicht auf einen Sonntag fallen. Einschränkungen hierzu entnehmen Sie bitte der Tagespresse oder unter www.rvv.de

Gültig ab 09.02.2026

A = fährt A

vF = an Schultagen; am letzten Schultag vor den Weihnachts-, Oster- und Pfingstferien sowie an den ersten beiden Schultagen nach den Sommerferien um 1:45 Std., am letzten Schultag vor den Sommerferien um 2:30 Std. früher

	Montag - Freitag	Samstag	Sonn-/Feiertag
07	51 ^C _S		
08			
09			
10			
11			
12			
13			
14	26 ^A _{nvF}		
15			
16			
17			
18			59 ^B
19			
20			59 ^B
21			
22			
23			
00	40 ^{FR}	40	29 ^D

Am 24.12. und 31.12. Verkehr wie an Samstagen falls diese Tage nicht auf einen Sonntag fallen. Einschränkungen hierzu entnehmen Sie bitte der Tagespresse oder unter www.rvv.de

Gültig ab 09.02.2026

- A** = fährt A
nvF = an Schultagen; nicht am letzten Schultag vor den Weihnachts-, Oster-, Pfingst- und Sommerferien sowie an den ersten beiden Schultagen nach den Sommerferien
B = bis Kallmünz Friedhofplatz
C = bis Pettendorf Grundschule
D = bis Pielenhofen West
S = nur an Schultagen
FR = nur freitags



	Montag - Freitag	Samstag	Sonn-/Feiertag
07	52 ^C _S		
08			
09			
10			
11			
12			
13			
14	27 ^A _{nvF}		
15			
16			
17			
18			
19			00 ^B
20			
21			00 ^B
22			
23			
00	41 ^{FR}	41	30 ^D

Am 24.12. und 31.12. Verkehr wie an Samstagen falls diese Tage nicht auf einen Sonntag fallen. Einschränkungen hierzu entnehmen Sie bitte der Tagespresse oder unter www.rvv.de

Gültig ab 09.02.2026

- A** = fährt A
nvF = an Schultagen; nicht am letzten Schultag vor den Weihnachts-, Oster-, Pfingst- und Sommerferien sowie an den ersten beiden Schultagen nach den Sommerferien
B = bis Kallmünz Friedhofplatz
C = bis Pettendorf Grundschule
D = bis Pielenhofen West
S = nur an Schultagen
FR = nur freitags



	Montag - Freitag	Samstag	Sonn-/Feiertag
07	53 ^C _S		
08			
09			
10			
11			
12			
13	37 ^E _{VF}		
14	28 ^A _{nvF}		
15			
16			
17			
18			
19			01 ^B
20			01 ^B
21			01 ^B
22			
23			
00	42 ^{FR}	42	31 ^D

Am 24.12. und 31.12. Verkehr wie an Samstagen falls diese Tage nicht auf einen Sonntag fallen. Einschränkungen hierzu entnehmen Sie bitte der Tagespresse oder unter www.rvv.de

Gültig ab 09.02.2026

A = fährt A

VF = an Schultagen; am letzten Schultag vor den Weihnachts-, Oster- und Pfingstferien sowie an den ersten beiden Schultagen nach den Sommerferien um 1:45 Std., am letzten Schultag vor den Sommerferien um 2:30 Std. früher

nvF = an Schultagen; nicht am letzten Schultag vor den Weihnachts-, Oster-, Pfingst- und Sommerferien sowie an den ersten beiden Schultagen nach den Sommerferien

B = bis Kallmünz Friedhofplatz

C = bis Pettendorf Grundschule

D = bis Pielenhofen West

E = bis Rohrdorf Kreuzung

S = nur an Schultagen

FR = nur freitags

A	Regensburg Hauptbahnhof
►	Adlersberg Fuchskurve
1	1 -Adlersberg
2	2 -Talblick
4	4 Eibrunn
5	5 Pettendorf Grundschule
6	6 -Siedlung
7	7 Neudorf
8	8 Rohrdorf Kreuzung
	11 Schwetendorf
10	13 Rohrdorf
11	14 Aignhof
12	15 Dettendorf
13	16 Reinhardtsleiten
14	17 Pielenhofen Ost
16	18 -Pielenhofen West
	20 Freiong 1
	20 -Freiong 2
	21 Duggendorf
	22 Heitzenhofen West
	23 -Heitzenhofen Ost
	25 Weichseldorf
	27 Gessendorf
	29 Kallmünz Friedhofplatz
	30 -Holzheimer Straße
	31 Holzheim Hirschbergersiedlung
	33 -Post
	34 -Ost

	Montag - Freitag					Samstag					Sonn-/Feiertag				
06						59									
07						59									
08	00 ^D					59									
09	00					59									
10	00 ^D					59					58 ^A				
11	00					59									
12	00 ^D					59					58 ^A				
13	00 ^{sf}	00 ^{B_S}	36 ^{C_{VF}}	45 ^{D_S}		59									
14	00 ^D					59					58 ^A				
15	00					59 ^D									
16	00 ^D					59					58 ^A				
17	00					59 ^D									
18	00					59									
19	00	55				55									
20	55					55									
21															
22	55					55									

Am 24.12. und 31.12. Verkehr wie an Samstagen falls diese Tage nicht auf einen Sonntag fallen. Einschränkungen hierzu Gültig ab 09.02.2026 entnehmen Sie bitte der Tagespresse oder unter www.rvv.de

A - C = Fahrwege

VF = an Schultagen; am letzten Schultag vor den Weihnachts-, Oster- und Pfingstferien sowie an den ersten beiden Schultagen nach den Sommerferien um 1:45 Std., am letzten Schultag vor den Sommerferien um 2:30 Std. früher

D = bis Pienhofen West

S = nur an Schultagen

sf = nur an schulfreien Tagen

Fahrwege mit Fahrzeit in Minuten

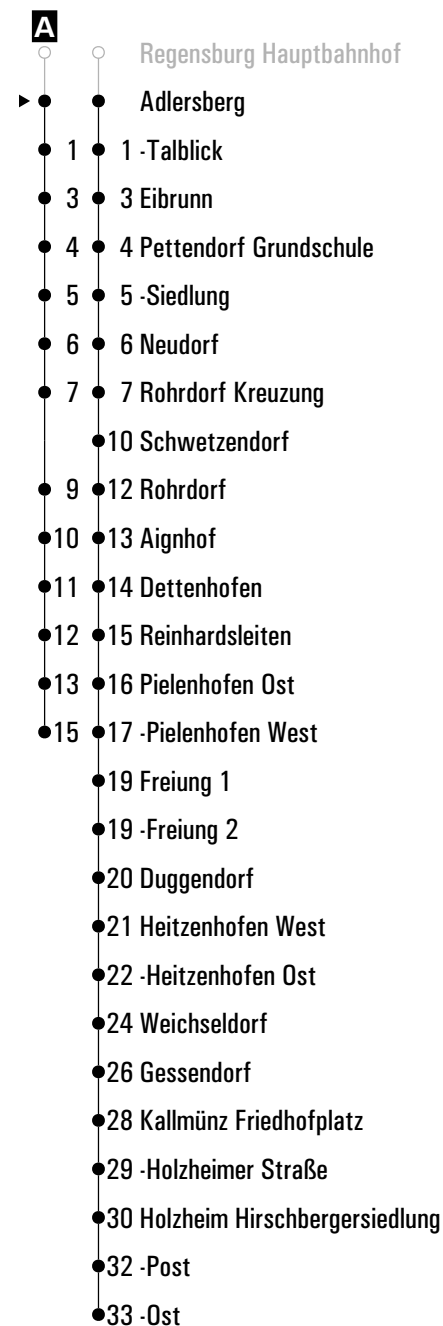
C	B	A	
○	○	○	Regensburg Hauptbahnhof
●	●	●	Adlersberg Fuchskurve
● 1	● 1	● 1	1 Reifenthal Blumenstraße
	● 2	● 2	2 -Reifenthal (Steig 2)
● 2			-Reifenthal (Steig 4)
	● 3	● 3	3 Pettendorf
	● 9		-Grundschule
	● 10	● 4	4 -Siedlung
	● 11	● 5	5 Neudorf
	● 12	● 6	6 Rohrdorf Kreuzung
● 7	● 15	● 9	9 Schwetendorf
● 9	● 17	● 11	11 Rohrdorf
● 10	● 18	● 12	12 Aignhof
● 11	● 19	● 13	13 Dettenhofen
● 12	● 20	● 14	14 Reinhardtsleiten
● 13	● 21	● 15	15 Pienhofen Ost
● 15	● 23	● 17	17 -Pienhofen West
	● 25	● 19	19 Freitung 1
	● 26	● 19	19 -Freitung 2
	● 28	● 21	20 Duggendorf
	● 29	● 22	21 Heitzenhofen West
● 30			22 -Heitzenhofen Ost
	● 24		Weichseldorf
	● 26		Gessendorf
	● 28		Kallmünz Friedhofplatz

	Montag - Freitag					Samstag					Sonn-/Feiertag				
07	54 ^{D_S}														
08															
09															
10															
11															
12															
13	38 ^{F_{VF}}	58 ^{B_S}													
14	29 ^{A_{nvF}}														
15															
16															
17															
18															
19											02 ^C				
20											02 ^C				
21															
22															
23															
00	43 ^{FR}					43					32 ^E				

Am 24.12. und 31.12. Verkehr wie an Samstagen falls diese Tage nicht auf einen Sonntag fallen. Einschränkungen hierzu entnehmen Sie bitte der Tagespresse oder unter www.rvv.de

Gültig ab 09.02.2026

- A** = fährt A
- VF** = an Schultagen; am letzten Schultag vor den Weihnachts-, Oster- und Pfingstferien sowie an den ersten beiden Schultagen nach den Sommerferien um 1:45 Std., am letzten Schultag vor den Sommerferien um 2:30 Std. früher
- nvF** = an Schultagen; nicht am letzten Schultag vor den Weihnachts-, Oster-, Pfingst- und Sommerferien sowie an den ersten beiden Schultagen nach den Sommerferien
- B** = bis Heitzenhofen Ost
- C** = bis Kallmünz Friedhofplatz
- D** = bis Pettendorf Grundschule
- E** = bis Pielenhofen West
- F** = bis Rohrdorf Kreuzung
- S** = nur an Schultagen
- FR** = nur freitags



	Montag - Freitag					Samstag					Sonn-/Feiertag				
07	55 ^D _S														
08															
09															
10															
11															
12															
13	39 ^F _{vF}	59 ^B _S													
14	30 ^A _{nvF}														
15															
16															
17															
18															
19											03 ^C				
20											03 ^C				
21															
22															
23															
00	44 ^{FR}					44					33 ^E				

Am 24.12. und 31.12. Verkehr wie an Samstagen falls diese Tage nicht auf einen Sonntag fallen. Einschränkungen hierzu entnehmen Sie bitte der Tagespresse oder unter www.rvv.de

Gültig ab 09.02.2026

- A** = fährt A
- vF** = an Schultagen; am letzten Schultag vor den Weihnachts-, Oster- und Pfingstferien sowie an den ersten beiden Schultagen nach den Sommerferien um 1:45 Std., am letzten Schultag vor den Sommerferien um 2:30 Std. früher
- nvF** = an Schultagen; nicht am letzten Schultag vor den Weihnachts-, Oster-, Pfingst- und Sommerferien sowie an den ersten beiden Schultagen nach den Sommerferien
- B** = bis Heitzenhofen Ost
- C** = bis Kallmünz Friedhofplatz
- D** = bis Pettendorf Grundschule
- E** = bis Pielenhofen West
- F** = bis Rohrdorf Kreuzung
- S** = nur an Schultagen
- FR** = nur freitags



	Montag - Freitag					Samstag					Sonn-/Feiertag				
07	57 ^{D_S}														
08															
09															
10															
11															
12															
13	41 ^{F_{VF}}														
14	01 ^{B_S}	32 ^{A_{nvF}}													
15															
16															
17															
18															
19											04 ^C				
20											04 ^C				
21															
22															
23															
00	46 ^{FR}					46					34 ^E				

Am 24.12. und 31.12. Verkehr wie an Samstagen falls diese Tage nicht auf einen Sonntag fallen. Einschränkungen hierzu entnehmen Sie bitte der Tagespresse oder unter www.rvv.de

Gültig ab 09.02.2026

- A** = fährt A
- vF** = an Schultagen; am letzten Schultag vor den Weihnachts-, Oster- und Pfingstferien sowie an den ersten beiden Schultagen nach den Sommerferien um 1:45 Std., am letzten Schultag vor den Sommerferien um 2:30 Std. früher
- nvF** = an Schultagen; nicht am letzten Schultag vor den Weihnachts-, Oster-, Pfingst- und Sommerferien sowie an den ersten beiden Schultagen nach den Sommerferien
- B** = bis Heitzenhofen Ost
- C** = bis Kallmünz Friedhofplatz
- D** = bis Pettendorf Grundschule
- E** = bis Pielenhofen West
- F** = bis Rohrdorf Kreuzung
- S** = nur an Schultagen
- FR** = nur freitags



	Montag - Freitag					Samstag					Sonn-/Feiertag				
07						00									
08	01 ^D					00									
09	01					00									
10	01 ^D					00					59 ^A				
11	01					00									
12	01 ^D					00					59 ^A				
13	01 ^{sf}	01 ^{B_S}	37 ^{C_{VF}}	46 ^{D_S}		00									
14	01 ^D					00					59 ^A				
15	01					00									
16	01 ^D					00 ^D					59 ^A				
17	01					00									
18	01					00 ^D									
19	01	56				00	56								
20	56					56									
21															
22	56					56									

Am 24.12. und 31.12. Verkehr wie an Samstagen falls diese Tage nicht auf einen Sonntag fallen. Einschränkungen hierzu entnehmen Sie bitte der Tagespresse oder unter www.rvv.de Gültig ab 09.02.2026

A - C = Fahrwege

VF = an Schultagen; am letzten Schultag vor den Weihnachts-, Oster- und Pfingstferien sowie an den ersten beiden Schultagen nach den Sommerferien um 1:45 Std., am letzten Schultag vor den Sommerferien um 2:30 Std. früher

D = bis Pienhofen West

S = nur an Schultagen

sf = nur an schulfreien Tagen

Fahrwege mit Fahrzeit in Minuten

C	B	A	
○	○	○	Regensburg Hauptbahnhof
●	●	●	Reifenthal Blumenstraße
●	1	1	1 -Reifenthal (Steig 2)
●	1		-Reifenthal (Steig 4)
●	2	2	2 Pettendorf
●	8		-Grundschule
●	9	3	3 -Siedlung
●	10	4	4 Neudorf
●	11	5	5 Rohrdorf Kreuzung
●	6	8	8 Schwetendorf
●	8	10	10 Rohrdorf
●	9	11	11 Aignhof
●	10	12	12 Dettenhofen
●	11	13	13 Reinhardtsleiten
●	12	14	14 Pienhofen Ost
●	14	16	16 -Pienhofen West
●	24	18	18 Freitung 1
●	25	18	18 -Freitung 2
●	27	20	19 Duggendorf
●	28	21	20 Heitzenhofen West
●	29		21 -Heitzenhofen Ost
●	23		Weichseldorf
●	25		Gessendorf
●	27		Kallmünz Friedhofplatz

[illegible]

Fahrwege mit Fahrzeit in Minuten

	C	B	A	
	○	○	○	○ Regensburg Hauptbahnhof
▶	●	●	●	● Reifenthal
	● 1	● 1	● 1	● 1 Pettendorf
	● 7			● -Grundschule
	● 8	● 2	● 2	● 2 -Siedlung
	● 9	● 3	● 3	● 3 Neudorf
	● 10	● 4	● 4	● 4 Rohrdorf Kreuzung
	● 13	● 7		● 7 Schwetzingdorf
	● 15	● 9	● 5	● 9 Rohrdorf
	● 16	● 10	● 6	● 10 Aighhof
	● 17	● 11	● 7	● 11 Dettendorf
	● 18	● 12	● 8	● 12 Reinhardtsleiten
	● 19	● 13	● 9	● 13 Pielenhofen Ost
	● 21	● 15	● 11	● 15 -Pielenhofen West
	● 23	● 17	● 13	● 17 Freieung 1
	● 24	● 17	● 14	● 17 -Freieung 2
	● 26	● 19	● 16	● 18 Duggendorf
	● 27	● 20	● 17	● 19 Heitzenhofen West
	● 28		● 18	● 20 -Heitzenhofen Ost
		● 22		● Weichseldorf
		● 24		● Gessendorf
		● 26		● Kallmünz Friedhofplatz

Am 24.12. und 31.12. Verkehr wie an Samstagen falls diese Tage nicht auf einen Sonntag fallen. Einschränkungen hierzu entnehmen Sie bitte der Tagespresse oder unter www.rvv.de Gültig ab 09.02.2026

A - C = Fahrwege **D** = bis Pielenhofen West **s** = nur an Schultagen **sf** = nur an schulfreien Tagen


Montag - Freitag

11

12

13 **38^{vF}**

14

15

Fahrwege mit Fahrzeit in Minuten

- Lappersdorf Mittelschule
- ● Reifenthal
- 5 Schwetzingdorf
- 7 Rohrdorf
- 8 Aignhof
- 9 Dettenhofen
- 10 Reinhardsleiten
- 11 Pielenhofen Ost
- 13 Pielenhofen West

Am 24.12. und 31.12. Verkehr wie an Samstagen falls diese Tage nicht auf einen Sonntag fallen. Einschränkungen hierzu entnehmen Sie Gültig ab 09.02.2026 bitte der Tagespresse oder unter www.rvv.de

vF = an Schultagen; am letzten Schultag vor den Weihnachts-, Oster- und Pfingstferien sowie an den ersten beiden Schultagen nach den Sommerferien um 1:45 Std., am letzten Schultag vor den Sommerferien um 2:30 Std. früher


[illegible]

Fahrwege mit Fahrzeit in Minuten

	C	B	A	
	○	○	○	○ Regensburg Hauptbahnhof
▶	●	●	●	● Pettendorf
	● 6			● -Grundschule
	● 7	● 1	● 1	● 1 -Siedlung
	● 8	● 2	● 2	● 2 Neudorf
	● 9	● 3	● 3	● 3 Rohrdorf Kreuzung
	● 12	● 6		● 6 Schwetzingdorf
	● 14	● 8	● 4	● 8 Rohrdorf
	● 15	● 9	● 5	● 9 Aignhof
	● 16	● 10	● 6	● 10 Dettenhofen
	● 17	● 11	● 7	● 11 Reinhardtsleiten
	● 18	● 12	● 8	● 12 Pielenhofen Ost
	● 20	● 14	● 10	● 14 -Pielenhofen West
	● 22	● 16	● 12	● 16 Freieung 1
	● 23	● 16	● 13	● 16 -Freieung 2
	● 25	● 18	● 15	● 17 Duggendorf
	● 26	● 19	● 16	● 18 Heitzenhofen West
	● 27		● 17	● 19 -Heitzenhofen Ost
		● 21		● Weichseldorf
		● 23		● Gessendorf
		● 25		● Kallmünz Friedhofplatz

Am 24.12. und 31.12. Verkehr wie an Samstagen falls diese Tage nicht auf einen Sonntag fallen. Einschränkungen hierzu entnehmen Sie bitte der Tagespresse oder unter www.rvv.de Gültig ab 09.02.2026

A - C = Fahrwege **D** = bis Pielenhofen West **s** = nur an Schultagen **sf** = nur an schulfreien Tagen

	Montag - Freitag				Samstag				Sonn-/Feiertag			
13	09 ^s	42 ^E										
14	02 ^s	33 ^B										
15												
16												
17												
18												
19									05 ^A			
20												
21									05 ^A			
22												
23												
00	47 ^A				47 ^A				35 ^D			

Am 24.12. und 31.12. Verkehr wie an Samstagen falls diese Tage nicht auf einen Sonntag fallen. Einschränkungen hierzu entnehmen Sie bitte der Tagespresse oder unter www.rvv.de Gültig ab 09.02.2026

A - B = Fahrwege

vF = an Schultagen; am letzten Schultag vor den Weihnachts-, Oster- und Pfingstferien sowie an den ersten beiden Schultagen nach den Sommerferien um 1:45 Std., am letzten Schultag vor den Sommerferien um 2:30 Std. früher

nvF = an Schultagen; nicht am letzten Schultag vor den Weihnachts-, Oster-, Pfingst- und Sommerferien sowie an den ersten beiden Schultagen nach den Sommerferien

C = bis Kallmünz Friedhofplatz

D = bis Pielenhofen West

E = bis Rohrdorf Kreuzung

s = nur an Schultagen

FR = nur freitags

Fahrwege mit Fahrzeit in Minuten

B	A	
○	○	Regensburg Hauptbahnhof
●	●	Pettendorf Grundschule
●	1	1 -Siedlung
●	2	2 Neudorf
●	3	3 Rohrdorf Kreuzung
	6	6 Schwetendorf
●	5	8 Rohrdorf
●	6	9 Aighof
●	7	10 Dettenhofen
●	8	11 Reinhardsleiten
●	9	12 Pielenhofen Ost
●	11	13 14 -Pielenhofen West
	15	16 Freiumg 1
	15	17 -Freiumg 2
	16	19 Duggendorf
	17	20 Heitzenhofen West
	18	21 -Heitzenhofen Ost
	20	Weichseldorf
	22	Gessendorf
	24	Kallmünz Friedhofplatz
	25	-Holzheimer Straße
	26	Holzheim Hirschbergersiedlung
	28	-Post
	29	-Ost

	Montag - Freitag					Samstag					Sonn-/Feiertag				
07						03									
08	04 ^E					03									
09	04					03									
10	04 ^E					03									
11	04					03					02 ^C				
12	04 ^E					03									
13	04 ^{sf}	10 ^S	43 ^F	49 ^E		03					02 ^C				
14	03 ^S	04 ^E	34 ^{nvF}			03									
15	04					03					02 ^C				
16	04 ^E	28 ^A				03 ^E									
17	04	28 ^A				03					02 ^C				
18	04	28 ^A				03 ^E									
19	04					03					06 ^B				
20	00					00									
21	00					00					06 ^B				
22															
23	00					00									
00	48 ^{FR}					48 ^B					36 ^E				

Am 24.12. und 31.12. Verkehr wie an Samstagen falls diese Tage nicht auf einen Sonntag fallen. Einschränkungen hierzu entnehmen Sie bitte der Tagespresse oder unter www.rvv.de Gültig ab 09.02.2026

A - C = Fahrwege

vf = an Schultagen; am letzten Schultag vor den Weihnachts-, Oster- und Pfingstferien sowie an den ersten beiden Schultagen nach den Sommerferien um 1:45 Std., am letzten Schultag vor den Sommerferien um 2:30 Std. früher

nvF = an Schultagen; nicht am letzten Schultag vor den Weihnachts-, Oster-, Pfingst- und Sommerferien sowie an den ersten beiden Schultagen nach den Sommerferien

D = bis Kallmünz Friedhofplatz

E = bis Pienhofen West

F = bis Rohrdorf Kreuzung

S = nur an Schultagen

sf = nur an schulfreien Tagen

FR = nur freitags

Fahrwege mit Fahrzeit in Minuten

C	B	A	
○	○	○	Regensburg Hauptbahnhof
●	●	●	Pettendorf Siedlung
●	1	1	1 Neudorf
●	2	2	2 Rohrdorf Kreuzung
●	5	5	5 Schwetendorf
●	7	7	3 7 Rohrdorf
●	8	8	4 8 Aignhof
●	9	9	5 9 Dettenhofen
●	10	10	6 10 Reinhardtsleiten
●	11	11	7 11 Pienhofen Ost
●	13	12	9 13 -Pienhofen West
●	15	14	11 15 Freitung 1
●	15	14	12 15 -Freitung 2
●	17	15	14 16 Duggendorf
●	18	16	15 17 Heitzenhofen West
●	17	16	18 -Heitzenhofen Ost
●	20	19	Weichseldorf
●	22	21	Gessendorf
●	24	23	Kallmünz Friedhofplatz
●	24		-Holzheimer Straße
●	25		Holzheim Hirschbergersiedlung
●	27		-Post
●	28		-Ost

	Montag - Freitag					Samstag					Sonn-/Feiertag				
07						04									
08	05 ^E					04									
09	05					04									
10	05 ^E					04									
11	05					04					03 ^C				
12	05 ^E					04									
13	05 ^{sf}	11 ^S	44 ^F	50 ^E		04					03 ^C				
14	04 ^S	05 ^E	35 ^{nvF}			04									
15	05					04					03 ^C				
16	05 ^E	29 ^A				04 ^E									
17	05	29 ^A				04					03 ^C				
18	05	29 ^A				04 ^E									
19	05					04					07 ^B				
20	01					01									
21	01					01					07 ^B				
22															
23	01					01									
00	49 ^{FR}					49 ^B					37 ^E				

Am 24.12. und 31.12. Verkehr wie an Samstagen falls diese Tage nicht auf einen Sonntag fallen. Einschränkungen hierzu entnehmen Sie bitte der Tagespresse oder unter www.rvv.de Gültig ab 09.02.2026

A - C = Fahrwege

vf = an Schultagen; am letzten Schultag vor den Weihnachts-, Oster- und Pfingstferien sowie an den ersten beiden Schultagen nach den Sommerferien um 1:45 Std., am letzten Schultag vor den Sommerferien um 2:30 Std. früher

nvF = an Schultagen; nicht am letzten Schultag vor den Weihnachts-, Oster-, Pfingst- und Sommerferien sowie an den ersten beiden Schultagen nach den Sommerferien

D = bis Kallmünz Friedhofplatz

E = bis Pienhofen West

F = bis Rohrdorf Kreuzung

S = nur an Schultagen

sf = nur an schulfreien Tagen

FR = nur freitags

Fahrwege mit Fahrzeit in Minuten

C	B	A	
○	○	○	Regensburg Hauptbahnhof
●	●	●	Neudorf
● 1	● 1	● 1	1 Rohrdorf Kreuzung
● 4	● 4		4 Schwetendorf
● 6	● 6	● 2	6 Rohrdorf
● 7	● 7	● 3	7 Aignhof
● 8	● 8	● 4	8 Dettendorf
● 9	● 9	● 5	9 Reinhardtsleiten
● 10	● 10	● 6	10 Pienhofen Ost
● 12	● 11	● 8	12 Pienhofen West
● 14	● 13	● 10	14 Freitung 1
● 14	● 13	● 11	14 Freitung 2
● 16	● 14	● 13	15 Duggendorf
● 17	● 15	● 14	16 Heitzenhofen West
	● 16	● 15	17 Heitzenhofen Ost
● 19	● 18		Weichseldorf
● 21	● 20		Gessendorf
● 23	● 22		Kallmünz Friedhofplatz
● 23			Holzheimer Straße
● 24			Holzheim Hirschbergersiedlung
● 26			-Post
● 27			-Ost

	Montag - Freitag					Samstag				Sonn-/Feiertag			
07						05							
08	06 ^E					05							
09	06					05							
10	06 ^E					05							
11	06					05				04 ^C			
12	06 ^E					05							
13	06 ^{sf}	12 ^S	51 ^E			05				04 ^C			
14	05 ^S	06 ^E	36 ^{A^E nvF}			05							
15	06					05				04 ^C			
16	06 ^E	30 ^A				05 ^E							
17	06	30 ^A				05				04 ^C			
18	06	30 ^A				05 ^E							
19	06					05				08 ^{B^D D}			
20	03					03							
21	03					03				08 ^{B^D D}			
22													
23	03					03							
00	50 ^{B^{FR} FR}					50 ^B				38 ^E			

Fahrwege mit Fahrzeit in Minuten

C	B	A	
○	○	○	Regensburg Hauptbahnhof
●	●	●	► Rohrdorf Kreuzung
● 3	● 3	●	● 3 Schwetendorf
● 5	● 5	● 1	● 5 Rohrdorf
● 6	● 6	● 2	● 6 Aignhof
● 7	● 7	● 3	● 7 Dettenhofen
● 8	● 8	● 4	● 8 Reinhardsleiten
● 9	● 9	● 5	● 9 Pienhofen Ost
● 11	● 10	● 7	● 11 Pienhofen West
● 13	● 12	● 9	● 13 Freitung 1
● 13	● 12	● 10	● 13 Freitung 2
● 15	● 13	● 12	● 14 Duggendorf
● 16	● 14	● 13	● 15 Heitzenhofen West
	● 15	● 14	● 16 Heitzenhofen Ost
● 18	● 17		Weichseldorf
● 20	● 19		Gessendorf
● 22	● 21		Kallmünz Friedhofplatz
	● 22		-Holzheimer Straße
	● 23		Holzheim Hirschbergersiedlung
	● 25		-Post
	● 26		-Ost

Am 24.12. und 31.12. Verkehr wie an Samstagen falls diese Tage nicht auf einen Sonntag fallen. Einschränkungen hierzu entnehmen Sie bitte der Tagespresse oder unter www.rvv.de Gültig ab 09.02.2026

A - C = Fahrwege

nvF = an Schultagen; nicht am letzten Schultag vor den Weihnachts-, Oster-, Pfingst- und Sommerferien sowie an den ersten beiden Schultagen nach den Sommerferien

D = bis Kallmünz Friedhofplatz

E = bis Pienhofen West

S = nur an Schultagen

sf = nur an schulfreien Tagen

FR = nur freitags

	Montag - Freitag					Samstag					Sonn-/Feiertag				
07						08									
08	09 ^D					08									
09	09					08									
10	09 ^D					08									
11	09					08					07 ^B				
12	09 ^D					08									
13	09 ^{sf}	15 ^s	54 ^D			08					07 ^B				
14	08 ^s	09 ^D				08									
15	09					08					07 ^B				
16	09 ^D					08 ^D									
17	09					08					07 ^B				
18	09					08 ^D									
19	09					08					11 ^{A/C}				
20	05					05									
21	05					05					11 ^{A/C}				
22															
23	05					05									
00	53 ^{A/FR}					53 ^A					41 ^D				

Fahrwege mit Fahrzeit in Minuten

B	A		Regensburg Hauptbahnhof
•	•	•	Schwetzensdorf
• 2	• 2	• 2	2 Rohrdorf
• 3	• 3	• 3	3 Aignhof
• 4	• 4	• 4	4 Dettenhofen
• 5	• 5	• 5	5 Reinhardtsleiten
• 6	• 6	• 6	6 Pielenhofen Ost
• 8	• 7	• 8	8 -Pielenhofen West
• 10	• 9	• 10	10 Freitung 1
• 10	• 9	• 10	10 -Freitung 2
• 12	• 10	• 11	11 Duggendorf
• 13	• 11	• 12	12 Heitzenhofen West
	• 12	• 13	13 -Heitzenhofen Ost
• 15	• 14		Weichseldorf
• 17	• 16		Gessendorf
• 19	• 18		Kallmünz Friedhofplatz
	• 19		-Holzheimer Straße
	• 20		Holzheim Hirschbergersiedlung
	• 22		-Post
	• 23		-Ost

Am 24.12. und 31.12. Verkehr wie an Samstagen falls diese Tage nicht auf einen Sonntag fallen. Einschränkungen hierzu entnehmen Sie bitte der Tagespresse oder unter www.rvv.de Gültig ab 09.02.2026

A - **B** = Fahrwege **D** = bis Pielenhofen West **s** = nur an Schultagen **sf** = nur an schulfreien Tagen **FR** = nur freitags
C = bis Kallmünz Friedhofplatz

	Montag - Freitag					Samstag					Sonn-/Feiertag				
07						10									
08	11 ^D					10									
09	11					10									
10	11 ^D					10									
11	11					10					09 ^B				
12	11 ^D					10									
13	11 ^{sf}	17 ^s	45 ^D vF	56 ^D s		10					09 ^B				
14	10 ^s	11 ^D	38 ^D nvF			10									
15	11					10					09 ^B				
16	11 ^D	31				10 ^D									
17	11	31				10					09 ^B				
18	11	31				10 ^D									
19	11					10					13 ^A C				
20	07					07									
21	07					07					13 ^A C				
22															
23	07					07									
00	55 ^A FR					55 ^A					41 ^D				

Am 24.12. und 31.12. Verkehr wie an Samstagen falls diese Tage nicht auf einen Sonntag fallen. Einschränkungen hierzu entnehmen Sie bitte der Tagespresse oder unter www.rvv.de Gültig ab 09.02.2026

A - **B** = Fahrwege

vF = an Schultagen; am letzten Schultag vor den Weihnachts-, Oster- und Pfingstferien sowie an den ersten beiden Schultagen nach den Sommerferien um 1:45 Std., am letzten Schultag vor den Sommerferien um 2:30 Std. früher

nvF = an Schultagen; nicht am letzten Schultag vor den Weihnachts-, Oster-, Pfingst- und Sommerferien sowie an den ersten beiden Schultagen nach den Sommerferien

C = bis Kallmünz Friedhofplatz

D = bis Pielenhofen West

s = nur an Schultagen

sf = nur an schulfreien Tagen

FR = nur freitags

Fahrwege mit Fahrzeit in Minuten

B	A	
○	○	Regensburg Hauptbahnhof
▶ ●	●	Rohrdorf
●	1 ●	1 Aignhof
●	2 ●	2 Dettenhofen
●	3 ●	3 Reinhardsleiten
●	4 ●	4 Pielenhofen Ost
●	6 ●	6 -Pielenhofen West
●	8 ●	8 Freitung 1
●	8 ●	8 -Freitung 2
●	10 ●	9 Duggendorf
●	11 ●	10 Heitzenhofen West
	10 ●	11 -Heitzenhofen Ost
●	13 ●	Weichseldorf
●	15 ●	Gessendorf
●	17 ●	Kallmünz Friedhofplatz
	17 ●	-Holzheimer Straße
	18 ●	Holzheim Hirschbergersiedlung
	20 ●	-Post
	21 ●	-Ost

	Montag - Freitag					Samstag					Sonn-/Feiertag				
07						11									
08	12 ^D					11									
09	12					11									
10	12 ^D					11									
11	12					11					10 ^B				
12	12 ^D					11									
13	12 ^{sf}	18 ^s	46 ^D vF	57 ^D s		11					10 ^B				
14	11 ^s	12 ^D	39 ^D nvF			11									
15	12					11					10 ^B				
16	12 ^D	32				11 ^D									
17	12	32				11					10 ^B				
18	12	32				11 ^D									
19	12					11					14 ^A C				
20	08					08									
21	08					08					14 ^A C				
22															
23	08					08									
00	56 ^A FR					56 ^A					43 ^D				

Am 24.12. und 31.12. Verkehr wie an Samstagen falls diese Tage nicht auf einen Sonntag fallen. Einschränkungen hierzu entnehmen Sie bitte der Tagespresse oder unter www.rvv.de Gültig ab 09.02.2026

A - B = Fahrwege

vF = an Schultagen; am letzten Schultag vor den Weihnachts-, Oster- und Pfingstferien sowie an den ersten beiden Schultagen nach den Sommerferien um 1:45 Std., am letzten Schultag vor den Sommerferien um 2:30 Std. früher

nvF = an Schultagen; nicht am letzten Schultag vor den Weihnachts-, Oster-, Pfingst- und Sommerferien sowie an den ersten beiden Schultagen nach den Sommerferien

C = bis Kallmünz Friedhofplatz

D = bis Pielenhofen West

s = nur an Schultagen

sf = nur an schulfreien Tagen

FR = nur freitags

Fahrwege mit Fahrzeit in Minuten



	Montag - Freitag					Samstag					Sonn-/Feiertag				
07						12									
08	13 ^D					12									
09	13					12									
10	13 ^D					12									
11	13					12					11 ^B				
12	13 ^D					12									
13	13 ^{sf}	19 ^s	47 ^D vF	58 ^D s		12					11 ^B				
14	12 ^s	13 ^D	40 ^D nvF			12									
15	13					12					11 ^B				
16	13 ^D	33				12 ^D									
17	13	33				12					11 ^B				
18	13	33				12 ^D									
19	13					12					15 ^A C				
20	09					09									
21	09					09					15 ^A C				
22															
23	09					09									
00	57 ^A FR					57 ^A					45 ^D				

Am 24.12. und 31.12. Verkehr wie an Samstagen falls diese Tage nicht auf einen Sonntag fallen. Einschränkungen hierzu entnehmen Sie bitte der Tagespresse oder unter www.rvv.de Gültig ab 09.02.2026

A - B = Fahrwege

vF = an Schultagen; am letzten Schultag vor den Weihnachts-, Oster- und Pfingstferien sowie an den ersten beiden Schultagen nach den Sommerferien um 1:45 Std., am letzten Schultag vor den Sommerferien um 2:30 Std. früher

nvF = an Schultagen; nicht am letzten Schultag vor den Weihnachts-, Oster-, Pfingst- und Sommerferien sowie an den ersten beiden Schultagen nach den Sommerferien

C = bis Kallmünz Friedhofplatz

D = bis Pielenhofen West

s = nur an Schultagen

sf = nur an schulfreien Tagen

FR = nur freitags

Fahrwege mit Fahrzeit in Minuten



	Montag - Freitag					Samstag					Sonn-/Feiertag				
07						13									
08	14 ^D					13									
09	14					13									
10	14 ^D					13									
11	14					13					12 ^B				
12	14 ^D					13									
13	14 ^{sf}	20 ^s	48 ^D vF	59 ^D s		13					12 ^B				
14	13 ^s	14 ^D	41 ^D nvF			13									
15	14					13					12 ^B				
16	14 ^D	34				13 ^D									
17	14	34				13					12 ^B				
18	14	34				13 ^D									
19	14					13					16 ^A C				
20	10					10									
21	10					10					16 ^A C				
22															
23	10					10									
00	58 ^A FR					58 ^A					46 ^D				

Fahrwege mit Fahrzeit in Minuten



Am 24.12. und 31.12. Verkehr wie an Samstagen falls diese Tage nicht auf einen Sonntag fallen. Einschränkungen hierzu entnehmen Sie bitte der Tagespresse oder unter www.rvv.de Gültig ab 09.02.2026

A - B = Fahrwege

vF = an Schultagen; am letzten Schultag vor den Weihnachts-, Oster- und Pfingstferien sowie an den ersten beiden Schultagen nach den Sommerferien um 1:45 Std., am letzten Schultag vor den Sommerferien um 2:30 Std. früher

nvF = an Schultagen; nicht am letzten Schultag vor den Weihnachts-, Oster-, Pfingst- und Sommerferien sowie an den ersten beiden Schultagen nach den Sommerferien

C = bis Kallmünz Friedhofplatz

D = bis Pielenhofen West

s = nur an Schultagen

sf = nur an schulfreien Tagen

FR = nur freitags

	Montag - Freitag					Samstag					Sonn-/Feiertag				
07						14									
08	15 ^D					14									
09	15					14									
10	15 ^D					14									
11	15					14					13 ^B				
12	15 ^D					14									
13	15 ^{sf}	21 ^s	49 ^D vF			14					13 ^B				
14	00 ^D s	14 ^s	15 ^D	42 ^D nvF		14									
15	15					14					13 ^B				
16	15 ^D	35				14 ^D									
17	15	35				14					13 ^B				
18	15	35				14 ^D									
19	15					14					17 ^A C				
20	12					12									
21	12					12					17 ^A C				
22															
23	12					12									
00	59 ^A FR					59 ^A					47 ^D				



Am 24.12. und 31.12. Verkehr wie an Samstagen falls diese Tage nicht auf einen Sonntag fallen. Einschränkungen hierzu entnehmen Sie bitte der Tagespresse oder unter www.rvv.de Gültig ab 09.02.2026

A - B = Fahrwege

vF = an Schultagen; am letzten Schultag vor den Weihnachts-, Oster- und Pfingstferien sowie an den ersten beiden Schultagen nach den Sommerferien um 1:45 Std., am letzten Schultag vor den Sommerferien um 2:30 Std. früher

nvF = an Schultagen; nicht am letzten Schultag vor den Weihnachts-, Oster-, Pfingst- und Sommerferien sowie an den ersten beiden Schultagen nach den Sommerferien


C = bis Kallmünz Friedhofplatz

D = bis Pielenhofen West

s = nur an Schultagen

sf = nur an schulfreien Tagen

FR = nur freitags


	Montag - Freitag					Samstag				Sonn-/Feiertag			
07						16							
08						16							
09	17					16							
10						16							
11	17					16				15 ^B			
12						16							
13	17 ^{sf}	23 ^s				16				15 ^B			
14	16 ^s					16							
15	17					16				15 ^B			
16	37												
17	17	37				16				15 ^B			
18	17	37											
19	17					16				19 ^{A/C}			
20	13					13							
21	13					13				19 ^{A/C}			
22													
23	13					13							
00													
01	00 ^{A/FR}					00 ^A							

Fahrwege mit Fahrzeit in Minuten

B	A	
○	○	Regensburg Hauptbahnhof
●	●	Pielenhofen West
● 2	● 2	2 Freitung 1
● 2	● 2	2 -Freitung 2
● 4	● 3	3 Duggendorf
● 5	● 4	4 Heitzenhofen West
● 5	● 5	5 -Heitzenhofen Ost
● 7	● 7	Weichseldorf
● 9	● 9	Gessendorf
● 11	● 11	Kallmünz Friedhofplatz
	● 12	-Holzheimer Straße
	● 13	Holzheim Hirschbergersiedlung
	● 15	-Post
	● 16	-Ost

Am 24.12. und 31.12. Verkehr wie an Samstagen falls diese Tage nicht auf einen Sonntag fallen. Einschränkungen hierzu entnehmen Sie bitte der Tagespresse oder unter www.rvv.de Gültig ab 09.02.2026

A - B = Fahrwege **C** = bis Kallmünz Friedhofplatz **s** = nur an Schultagen **sf** = nur an schulfreien Tagen **FR** = nur freitags


	Montag - Freitag					Samstag				Sonn-/Feiertag			
07						18							
08						18							
09	19					18							
10						18							
11	19					18				17 ^B			
12						18							
13	19 ^{sf}	25 ^s				18				17 ^B			
14	18 ^s					18							
15	19					18				17 ^B			
16	39												
17	19	39				18				17 ^B			
18	19	39											
19	19					18				21 ^{A/C}			
20	16					16							
21	16					16				21 ^{A/C}			
22													
23	16					16							
00													
01	02 ^{A/FR}					02 ^A							

Fahrwege mit Fahrzeit in Minuten

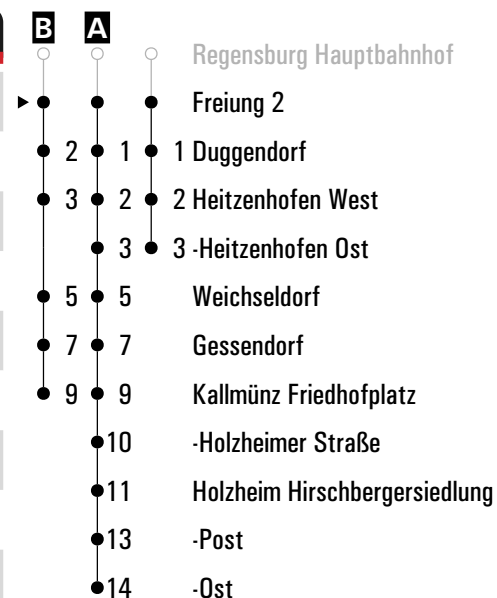
B	A	
0	0	Regensburg Hauptbahnhof
2	1	Freiung 1
3	2	0 -Freiung 2
3	2	1 Duggendorf
5	3	2 Heitzenhofen West
7	5	3 -Heitzenhofen Ost
9	7	Weichseldorf
9	9	Gessendorf
10		Kallmünz Friedhofplatz
11		-Holzheimer Straße
13		Holzheim Hirschbergersiedlung
14		-Post
		-Ost

Am 24.12. und 31.12. Verkehr wie an Samstagen falls diese Tage nicht auf einen Sonntag fallen. Einschränkungen hierzu entnehmen Sie bitte der Tagespresse oder unter www.rvv.de Gültig ab 09.02.2026

A - B = Fahrwege **C** = bis Kallmünz Friedhofplatz **s** = nur an Schultagen **sf** = nur an schulfreien Tagen **FR** = nur freitags

	Montag - Freitag					Samstag				Sonn-/Feiertag			
07						18							
08						18							
09	20					18							
10						18							
11	20					18				17 ^B			
12						18							
13	20 ^{sf}	26 ^s				18				17 ^B			
14	19 ^s					18							
15	20					18				17 ^B			
16	40												
17	20	40				18				17 ^B			
18	20	40											
19	20					18				21 ^{A/C}			
20	16					16							
21	16					16				21 ^{A/C}			
22													
23	16					16							
00													
01	02 ^{A/FR}					02 ^A							


Fahrwege mit Fahrzeit in Minuten

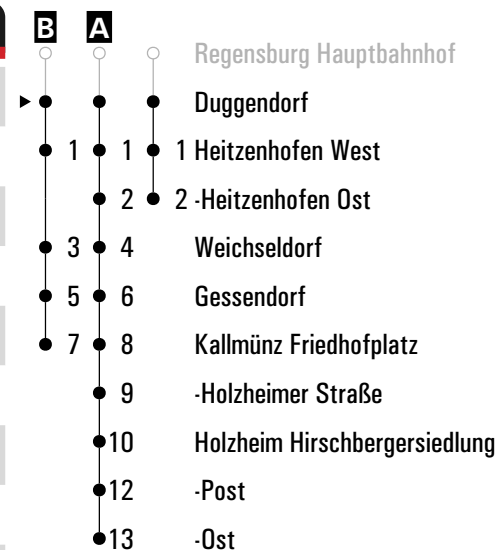


Am 24.12. und 31.12. Verkehr wie an Samstagen falls diese Tage nicht auf einen Sonntag fallen. Einschränkungen hierzu entnehmen Sie bitte der Tagespresse oder unter www.rvv.de Gültig ab 09.02.2026

A - B = Fahrwege **C** = bis Kallmünz Friedhofplatz **s** = nur an Schultagen **sf** = nur an schulfreien Tagen **FR** = nur freitags

Fahrwege mit Fahrzeit in Minuten


	Montag - Freitag					Samstag				Sonn-/Feiertag			
07						19							
08						19							
09	22					19							
10						19							
11	22					19				19 ^B			
12						19							
13	22 ^{sf}	28 ^s				19				19 ^B			
14	21 ^s					19							
15	22					19				19 ^B			
16	42												
17	22	42				19				19 ^B			
18	22	42											
19	22					19				23 ^{A/C}			
20	18					18							
21	18					18				23 ^{A/C}			
22													
23	18					18							
00													
01	03 ^{A/FR}					03 ^A							

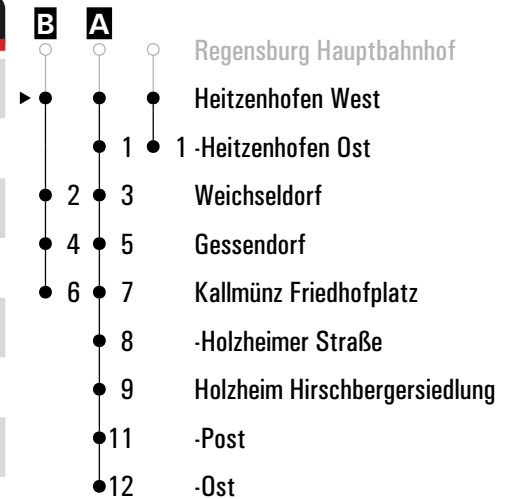


Am 24.12. und 31.12. Verkehr wie an Samstagen falls diese Tage nicht auf einen Sonntag fallen. Einschränkungen hierzu entnehmen Sie bitte der Tagespresse oder unter www.rvv.de Gültig ab 09.02.2026

A - B = Fahrwege **C** = bis Kallmünz Friedhofplatz **s** = nur an Schultagen **sf** = nur an schulfreien Tagen **FR** = nur freitags


Fahrwege mit Fahrzeit in Minuten

	Montag - Freitag					Samstag				Sonn-/Feiertag			
07						20							
08						20							
09	23					20							
10						20							
11	23					20				20 ^B			
12						20							
13	23 ^{sf}	29 ^s				20				20 ^B			
14	22 ^s					20							
15	23					20				20 ^B			
16	43												
17	23	43				20				20 ^B			
18	23	43											
19	23					20				24 ^A _C			
20	19					19							
21	19					19				24 ^A _C			
22													
23	19					19							
00													
01	04 ^A _{FR}					04 ^A							



Am 24.12. und 31.12. Verkehr wie an Samstagen falls diese Tage nicht auf einen Sonntag fallen. Einschränkungen hierzu entnehmen Sie bitte der Tagespresse oder unter www.rvv.de Gültig ab 09.02.2026

A - B = Fahrwege **C** = bis Kallmünz Friedhofplatz **s** = nur an Schultagen **sf** = nur an schulfreien Tagen **FR** = nur freitags


	Montag - Freitag	Samstag	Sonn-/Feiertag
11			
12			
13			
14			
15			
16			
17			
18			
19			25 ^A
20			
21			25 ^A
22			
23			
00			
01	05 ^{FR}	05	

Fahrwege mit Fahrzeit in Minuten

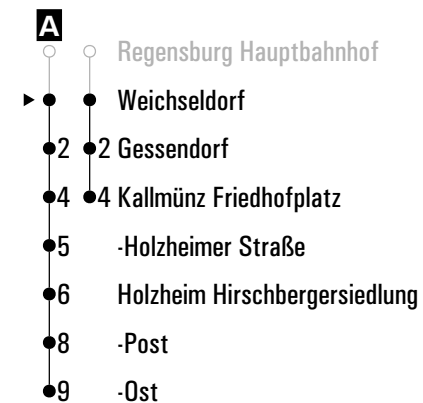
- Regensburg Hauptbahnhof
- ● Heitzenhofen Ost
- 2 Weichseldorf
- 4 Gessendorf
- 6 Kallmünz Friedhofplatz
- 7 -Holzheimer Straße
- 8 Holzheim Hirschbergersiedlung
- 10 -Post
- 11 -Ost

Am 24.12. und 31.12. Verkehr wie an Samstagen falls diese Tage nicht auf einen Sonntag fallen. Einschränkungen hierzu entnehmen Sie bitte der Tagespresse oder unter www.rvv.de Gültig ab 09.02.2026

A = bis Kallmünz Friedhofplatz**FR** = nur freitags

	Montag - Freitag	Samstag	Sonn-/Feiertag
08			
09			
10			
11			22
12			
13			22
14			
15			22
16			
17			22
18			
19			28
20			
21			28
22			
23			
00			
01	07 ^A _{FR}	07 ^A	

Fahrwege mit Fahrzeit in Minuten




Am 24.12. und 31.12. Verkehr wie an Samstagen falls diese Tage nicht auf einen Sonntag fallen. Einschränkungen hierzu entnehmen Sie bitte der Tagespresse oder unter www.rvv.de

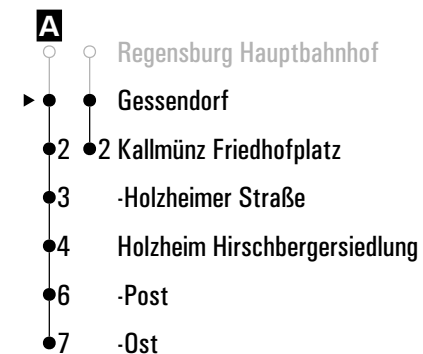
Gültig ab 09.02.2026

A = fährt A

FR = nur freitags

	Montag - Freitag	Samstag	Sonn-/Feiertag
08			
09			
10			
11			24
12			
13			24
14			
15			24
16			
17			24
18			
19			30
20			
21			30
22			
23			
00			
01	09 ^A _{FR}	09 ^A	

Fahrwege mit Fahrzeit in Minuten



Am 24.12. und 31.12. Verkehr wie an Samstagen falls diese Tage nicht auf einen Sonntag fallen. Einschränkungen hierzu entnehmen Sie bitte der Tagespresse oder unter www.rvv.de

Gültig ab 09.02.2026

A = fährt A

FR = nur freitags



Montag - Freitag

Samstag

19

20

21

22

23

00

01

11 ^{FR}

11

Fahrwege mit Fahrzeit in Minuten

- Regensburg Hauptbahnhof
- ● Kallmünz Friedhofplatz
- 1 -Holzheimer Straße
- 2 Holzheim Hirschbergersiedlung
- 4 -Post
- 5 -Ost

Am 24.12. und 31.12. Verkehr wie an Samstagen falls diese Tage nicht auf einen Sonntag fallen. Einschränkungen hierzu entnehmen Sie bitte der Tagespresse oder unter www.rvv.de Gültig ab 09.02.2026

FR = nur freitags

	Montag - Freitag							Samstag						
19														
20														
21														
22														
23														
00														
01	12 ^{FR}							12						

Fahrwege mit Fahrzeit in Minuten

- Regensburg Hauptbahnhof
- Kallmünz Holzheimer Straße
- 1 Holzheim Hirschbergersiedlung
- 3 -Post
- 4 -Ost

Am 24.12. und 31.12. Verkehr wie an Samstagen falls diese Tage nicht auf einen Sonntag fallen. Einschränkungen hierzu entnehmen Sie bitte der Tagespresse oder unter www.rvv.de Gültig ab 09.02.2026

FR = nur freitags



Montag - Freitag

Samstag

19														
20														
21														
22														
23														
00														
01	13 ^{FR}													
	13													

Fahrwege mit Fahrzeit in Minuten

- Regensburg Hauptbahnhof
- ● Holzheim Hirschbergersiedlung
- 2 -Post
- 3 -Ost

Am 24.12. und 31.12. Verkehr wie an Samstagen falls diese Tage nicht auf einen Sonntag fallen. Einschränkungen hierzu entnehmen Sie bitte der Tagespresse oder unter www.rvv.de Gültig ab 09.02.2026

FR = nur freitags



Montag - Freitag

Samstag

19

20

21

22

23


00

01

15 **FR**

15

Fahrwege mit Fahrzeit in Minuten



Am 24.12. und 31.12. Verkehr wie an Samstagen falls diese Tage nicht auf einen Sonntag fallen. Einschränkungen hierzu entnehmen Sie bitte der Tagespresse oder unter www.rvv.de Gültig ab 09.02.2026

FR = nur freitags