

Montag - Freitag													
05													
06													
07	49 ^V												
08	09 ^V	29 ^V	49 ^V										
09	09 ^V	29 ^V	49 ^V										
10	09 ^V												
11													
12													
13													
14	03 ^{MD} V	23 ^{MD} V	43 ^{MD} V										
15	03 ^{MD} V	23 ^{MD} V	43 ^{MD} V										
16	03 ^{MD} V	23 ^{MD} V	43 ^{MD} V										
17	03 ^{MD} V	23 ^{MD} V	43 ^{MD} V										
18	03 ^{MD} V	23 ^{MD} V											
19													
20													
21													
22													
23													

Fahrwege mit Fahrzeit in Minuten

- ▶ • Universität
- 1 Karthäuser Straße
- 2 Wolfgangschule Nord
- 3 Theodor-Storm-Straße
- 4 Nibelungenstraße
- 5 Kaulbachweg
- 6 Klenzestraße

Eingeschränkter Verkehr wegen Corona ab 02.11.2020 gültig ab 02.11.2020

MD = nur montags bis donnerstags **V** = nur während der Vorlesungszeiten (Universität)

Montag - Freitag													
05													
06													
07	50 ^V												
08	10 ^V	30 ^V	50 ^V										
09	10 ^V	30 ^V	50 ^V										
10	10 ^V												
11													
12													
13													
14	04 ^{MD} V	24 ^{MD} V	44 ^{MD} V										
15	04 ^{MD} V	24 ^{MD} V	44 ^{MD} V										
16	04 ^{MD} V	24 ^{MD} V	44 ^{MD} V										
17	04 ^{MD} V	24 ^{MD} V	44 ^{MD} V										
18	04 ^{MD} V	24 ^{MD} V											
19													
20													
21													
22													
23													

Fahrwege mit Fahrzeit in Minuten

- Universität
- ▶ ● Karthäuser Straße
- 1 Wolfgangschule Nord
- 2 Theodor-Storm-Straße
- 3 Nibelungenstraße
- 4 Kaulbachweg
- 5 Klenzestraße

Eingeschränkter Verkehr wegen Corona ab 02.11.2020 gültig ab 02.11.2020

MD = nur montags bis donnerstags **V** = nur während der Vorlesungszeiten (Universität)

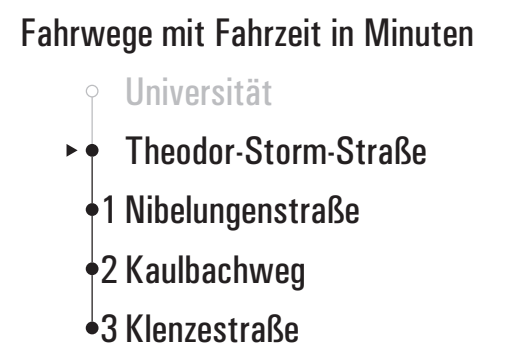
Montag - Freitag													
05													
06													
07	51 V												
08	11 V	31 V	51 V										
09	11 V	31 V	51 V										
10	11 V												
11													
12													
13													
14	05 MD V	25 MD V	45 MD V										
15	05 MD V	25 MD V	45 MD V										
16	05 MD V	25 MD V	45 MD V										
17	05 MD V	25 MD V	45 MD V										
18	05 MD V	25 MD V											
19													
20													
21													
22													
23													

- Fahrwege mit Fahrzeit in Minuten
- Universität
 - ▶ ● Wolfgangschule Nord
 - 1 Theodor-Storm-Straße
 - 2 Nibelungenstraße
 - 3 Kaulbachweg
 - 4 Klenzestraße

Eingeschränkter Verkehr wegen Corona ab 02.11.2020 gültig ab 02.11.2020

MD = nur montags bis donnerstags **V** = nur während der Vorlesungszeiten (Universität)


Montag - Freitag													
05													
06													
07	52 ^V												
08	12 ^V	32 ^V	52 ^V										
09	12 ^V	32 ^V	52 ^V										
10	12 ^V												
11													
12													
13													
14	06 ^{MD} V	26 ^{MD} V	46 ^{MD} V										
15	06 ^{MD} V	26 ^{MD} V	46 ^{MD} V										
16	06 ^{MD} V	26 ^{MD} V	46 ^{MD} V										
17	06 ^{MD} V	26 ^{MD} V	46 ^{MD} V										
18	06 ^{MD} V	26 ^{MD} V											
19													
20													
21													
22													
23													



Eingeschränkter Verkehr wegen Corona ab 02.11.2020 gültig ab 02.11.2020

MD = nur montags bis donnerstags **V** = nur während der Vorlesungszeiten (Universität)

Montag - Freitag													
05													
06													
07	53 ^V												
08	13 ^V	33 ^V	53 ^V										
09	13 ^V	33 ^V	53 ^V										
10	13 ^V												
11													
12													
13													
14	07 ^{MD} V	27 ^{MD} V	47 ^{MD} V										
15	07 ^{MD} V	27 ^{MD} V	47 ^{MD} V										
16	07 ^{MD} V	27 ^{MD} V	47 ^{MD} V										
17	07 ^{MD} V	27 ^{MD} V	47 ^{MD} V										
18	07 ^{MD} V	27 ^{MD} V											
19													
20													
21													
22													
23													



Eingeschränkter Verkehr wegen Corona ab 02.11.2020 gültig ab 02.11.2020

MD = nur montags bis donnerstags **V** = nur während der Vorlesungszeiten (Universität)

Montag - Freitag													
05													
06													
07	54 ^V												
08	14 ^V	34 ^V	54 ^V										
09	14 ^V	34 ^V	54 ^V										
10	14 ^V												
11													
12													
13													
14	08 ^{MD} V	28 ^{MD} V	48 ^{MD} V										
15	08 ^{MD} V	28 ^{MD} V	48 ^{MD} V										
16	08 ^{MD} V	28 ^{MD} V	48 ^{MD} V										
17	08 ^{MD} V	28 ^{MD} V	48 ^{MD} V										
18	08 ^{MD} V	28 ^{MD} V											
19													
20													
21													
22													
23													



Eingeschränkter Verkehr wegen Corona ab 02.11.2020 gültig ab 02.11.2020

MD = nur montags bis donnerstags **V** = nur während der Vorlesungszeiten (Universität)

Montag - Freitag													
05													
06													
07	40 ^V	57 ^V											
08	17 ^V	37 ^V	57 ^V										
09	17 ^V	37 ^V	57 ^V										
10	17 ^V												
11													
12													
13													
14	11 ^{MD} V	31 ^{MD} V	51 ^{MD} V										
15	11 ^{MD} V	31 ^{MD} V	51 ^{MD} V										
16	11 ^{MD} V	31 ^{MD} V	51 ^{MD} V										
17	11 ^{MD} V	31 ^{MD} V	51 ^{MD} V										
18	11 ^{MD} V												
19													
20													
21													
22													
23													

- Fahrwege mit Fahrzeit in Minuten
- ▶ Klenzestraße
 - 1 Kaulbachweg
 - 3 Nibelungenstraße
 - 4 Theodor-Storm-Straße
 - 5 Wolfgangschule Nord
 - 6 Karthäuser Straße
 - 8 Universität

Eingeschränkter Verkehr wegen Corona ab 02.11.2020 gültig ab 02.11.2020

MD = nur montags bis donnerstags **V** = nur während der Vorlesungszeiten (Universität)

Montag - Freitag													
05													
06													
07	41 ^V	58 ^V											
08	18 ^V	38 ^V	58 ^V										
09	18 ^V	38 ^V	58 ^V										
10	18 ^V												
11													
12													
13													
14	12 ^{MD} V	32 ^{MD} V	52 ^{MD} V										
15	12 ^{MD} V	32 ^{MD} V	52 ^{MD} V										
16	12 ^{MD} V	32 ^{MD} V	52 ^{MD} V										
17	12 ^{MD} V	32 ^{MD} V	52 ^{MD} V										
18	12 ^{MD} V												
19													
20													
21													
22													
23													

Fahrwege mit Fahrzeit in Minuten

- Klenzestraße
- ▶ ● Kaulbachweg
- 2 Nibelungenstraße
- 3 Theodor-Storm-Straße
- 4 Wolfgangschule Nord
- 5 Karthäuser Straße
- 7 Universität

Eingeschränkter Verkehr wegen Corona ab 02.11.2020

gültig ab 02.11.2020

MD = nur montags bis donnerstags **V** = nur während der Vorlesungszeiten (Universität)

Montag - Freitag												
05												
06												
07	43 ^V											
08	00 ^V	20 ^V	40 ^V									
09	00 ^V	20 ^V	40 ^V									
10	00 ^V	20 ^V										
11												
12												
13												
14	14 ^{MD} V	34 ^{MD} V	54 ^{MD} V									
15	14 ^{MD} V	34 ^{MD} V	54 ^{MD} V									
16	14 ^{MD} V	34 ^{MD} V	54 ^{MD} V									
17	14 ^{MD} V	34 ^{MD} V	54 ^{MD} V									
18	14 ^{MD} V											
19												
20												
21												
22												

Fahrwege mit Fahrzeit in Minuten

- KlENZEstraße
- ▶ ● Nibelungenstraße
- 1 Theodor-Storm-Straße
- 2 Wolfgangschule Nord
- 3 Karthäuser Straße
- 5 Universität

Eingeschränkter Verkehr wegen Corona ab 02.11.2020

gültig ab 02.11.2020

MD = nur montags bis donnerstags

V = nur während der Vorlesungszeiten (Universität)

Montag - Freitag													
05													
06													
07	44 ^V												
08	01 ^V	21 ^V	41 ^V										
09	01 ^V	21 ^V	41 ^V										
10	01 ^V	21 ^V											
11													
12													
13													
14	15 ^{MD} V	35 ^{MD} V	55 ^{MD} V										
15	15 ^{MD} V	35 ^{MD} V	55 ^{MD} V										
16	15 ^{MD} V	35 ^{MD} V	55 ^{MD} V										
17	15 ^{MD} V	35 ^{MD} V	55 ^{MD} V										
18	15 ^{MD} V												
19													
20													
21													
22													
23													

Fahrwege mit Fahrzeit in Minuten

- Klenzestraße
- ▶ ● Theodor-Storm-Straße
- 1 Wolfgangschule Nord
- 2 Karthäuser Straße
- 4 Universität


Eingeschränkter Verkehr wegen Corona ab 02.11.2020

gültig ab 02.11.2020

MD = nur montags bis donnerstags **V** = nur während der Vorlesungszeiten (Universität)

Montag - Freitag													
05													
06													
07	45 ^V												
08	02 ^V	22 ^V	42 ^V										
09	02 ^V	22 ^V	42 ^V										
10	02 ^V	22 ^V											
11													
12													
13													
14	16 ^{MD} V	36 ^{MD} V	56 ^{MD} V										
15	16 ^{MD} V	36 ^{MD} V	56 ^{MD} V										
16	16 ^{MD} V	36 ^{MD} V	56 ^{MD} V										
17	16 ^{MD} V	36 ^{MD} V	56 ^{MD} V										
18	16 ^{MD} V												
19													
20													
21													
22													
23													


Fahrwege mit Fahrzeit in Minuten



Eingeschränkter Verkehr wegen Corona ab 02.11.2020 gültig ab 02.11.2020

MD = nur montags bis donnerstags **V** = nur während der Vorlesungszeiten (Universität)

Montag - Freitag													
05													
06													
07	46 ^V												
08	03 ^V	23 ^V	43 ^V										
09	03 ^V	23 ^V	43 ^V										
10	03 ^V	23 ^V											
11													
12													
13													
14	17 ^{MD} V	37 ^{MD} V	57 ^{MD} V										
15	17 ^{MD} V	37 ^{MD} V	57 ^{MD} V										
16	17 ^{MD} V	37 ^{MD} V	57 ^{MD} V										
17	17 ^{MD} V	37 ^{MD} V	57 ^{MD} V										
18	17 ^{MD} V												
19													
20													
21													
22													
23													



Eingeschränkter Verkehr wegen Corona ab 02.11.2020 gültig ab 02.11.2020

MD = nur montags bis donnerstags **V** = nur während der Vorlesungszeiten (Universität)