



Montag - Freitag

05

06

25

07

00

A
s

08

09

10

11

12

13

14

Am 24.12. und 31.12. Verkehr wie an Samstagen falls diese Tage nicht auf einen Sonntag fallen. Einschränkungen hierzu entnehmen Sie bitte der Tagespresse oder unter www.rvv.de

Gültig ab 14.12.2025

A = fährt A**s** = nur an Schultagen

Fahrwege mit Fahrzeit in Minuten

A

- Hof bei Wörth a.d.Do.
- 2 ● 1 Zinzendorf Ortsmitte
- 3 ● 2 -West
- 4 ● 3 Hofdorf Winzerweg
- 5 ● 4 -Dorfplatz
- 6 ● 5 Tiefenthal Feuerwehrhaus
- 6 ● 6 -West
- 7 ● 7 Wörth Ostenstraße
- 13 -Am Brand
- 15 -Reitfeld
- 16 -Siedlung
- 17 -Petersplatz
- 18 -Tankstelle
- 9 ● 20 -Marktplatz
- 21 -Polizei
- 22 -Regensburger Str.
- 23 Wiesent Ost
- 24 -Schloßplatz
- 25 -West
- 27 Gewerbepark Wörth-Wiesent
- 13 Kruckenberg Ost
- 15 -Mitte
- 16 -West
- 18 Abzw. Frengkofen
- 22 Demling Gärtn. Meinzinger
- 24 -Abzw. Demling
- 25 -Steinbruch
- 26 Sulzbach Ost
- 27 -Neue Brücke
- 30 Donaustauf Walhallastraße
- 31 -Kriegerdenkmal
- 37 Barbing Friesheimer Str.
- 38 -Bischof-Sailer-Straße
- 40 Neutraubling Rathaus
- 41 -Marktplatz
- 44 -Realschule
- 45 -Gymnasium
- 49 -Zwickauer Straße
- 51 -Hartinger Straße
- 53 Harting Wendeplatz
- 54 -Kirche
- 55 -Holzerstraße
- 56 -Friedhof
- 57 -Max-Planck-Straße
- 39 Regensburg Kreuzhof
- 41 Irlmuth
- 73 ● 55 Regensburg Hauptbahnhof


Montag - Freitag

05	44 ^E									
06	26 ^A									
07	02 ^B _s									
08										
09										
10										
11										
12										
13										
14	02 ^C _{vF}									
15										
16	15 ^{FR}	45 ^{nFR}								
17	20 ^D									
18										

Am 24.12. und 31.12. Verkehr wie an Samstagen falls diese Tage nicht auf einen Sonntag fallen.
 Einschränkungen hierzu entnehmen Sie bitte der Tagespresse oder unter www.rvv.de

Gültig ab 14.12.2025

A - E = Fahrwege

vF = an Schultagen; am ersten Schultag nach den Sommerferien & letzten Schultag vor den
 Weihnachts-, Oster- und Pfingstferien 1:30 Std. früher; am letzten Schultag vor den
 Sommerferien 2:40 Std. früher

nFR = nicht freitags

s = nur an Schultagen

FR = nur freitags

Fahrwege mit Fahrzeit in Minuten

E	D	C	B	A		
1	1	1	1	1	1	Hof bei Wörth a.d.Do.
3	2	2	2	2	2	Zinzendorf Ortsmitte
4	3	3	3	3	3	1 - West
5	4	4	4	4	4	2 Hofdorf Winzerweg
6	4	4	4	5	4	3 - Dorfplatz
7	5	4	5	6	5	4 Tiefenthal Feuerwehrhaus
13				12		4 - West
15				14		5 Wörth Ostenstraße
16				15		-Am Brand
17				16		-Reitfeld
18	6			17	6	-Siedlung
20	7		7	19	7	-Petersplatz
21	8			20	8	6 - Tankstelle
22	9			21		7 - Marktplatz
						8 - Polizei
						-Regensburger Str.
						11 Oberachdorf
						12 Abzw. Giffa
						13 Kiefenholz Maisteig
23	10			22		14 -Wendeplatz
24	11			23		Wiesent Ost
25	12			24		-Schloßplatz
	14			26		-West
27			11			Gewerbepark Wörth-Wiesent
29			13			Kruckenberg Ost
30			14			-Mitte
32			16			-West
33						Abzw. Frengkofen
34						Bach Ost
35						-Gasthof zur Post
37			20			-West
39			22			Demling Gärt. Meinzing
40			23			-Abzw. Demling
41			24			-Steinbruch
42			25			Sulzbach Ost
44			28			-Neue Brücke
45			29			Donaustauf Walhallastraße
49			35			-Kriegerdenkmal
50			36			Barbing Friesheimer Str.
			38			-Bischof-Sailer-Straße
						Neutraubling Rathaus
62						Harting BMW Ausbildungszentrum
37	32	71	54	38		Regensburg Hauptbahnhof


Montag - Freitag

05

45^E

06

27^A

07

03^B_s

08

09

10

11

12

13

14

03^C_{vF}

15

16

16^{FR}46^{nFR}

17

21^D

18

Am 24.12. und 31.12. Verkehr wie an Samstagen falls diese Tage nicht auf einen Sonntag fallen.
 Einschränkungen hierzu entnehmen Sie bitte der Tagespresse oder unter www.rvv.de

Gültig ab 14.12.2025

A - E = Fahrwege

vF = an Schultagen; am ersten Schultag nach den Sommerferien & letzten Schultag vor den
 Weihnachts-, Oster- und Pfingstferien 1:30 Std. früher; am letzten Schultag vor den
 Sommerferien 2:40 Std. früher

nFR = nicht freitags

s = nur an Schultagen

FR = nur freitags

Fahrwege mit Fahrzeit in Minuten

E	D	C	B	A	
•	•	•	•	•	Hof bei Wörth a.d.Do.
•	•	•	•	•	Zinzendorf West
•	•	•	•	•	1 Hofdorf Winzerweg
•	•	•	•	•	2 -Dorfplatz
•	•	•	•	•	3 Tiefenthal Feuerwehrhaus
•	•	•	•	•	3 -West
•	•	•	•	•	4 Wörth Ostenstraße
•	•	•	•	•	-Am Brand
•	•	•	•	•	-Reitfeld
•	•	•	•	•	-Siedlung
•	•	•	•	•	-Petersplatz
•	•	•	•	•	5 -Tankstelle
•	•	•	•	•	6 -Marktplatz
•	•	•	•	•	7 -Polizei
•	•	•	•	•	-Regensburger Str.
•	•	•	•	•	10 Oberachdorf
•	•	•	•	•	11 Abzw. Giffa
•	•	•	•	•	12 Kiefenholz Maisteig
•	•	•	•	•	13 -Wendeplatz
•	•	•	•	•	Wiesent Ost
•	•	•	•	•	-Schloßplatz
•	•	•	•	•	-West
•	•	•	•	•	Gewerbepark Wörth-Wiesent
•	•	•	•	•	Kruckenberg Ost
•	•	•	•	•	-Mitte
•	•	•	•	•	-West
•	•	•	•	•	Abzw. Frengkofen
•	•	•	•	•	Bach Ost
•	•	•	•	•	-Gasthof zur Post
•	•	•	•	•	-West
•	•	•	•	•	Demling Gärt. Meinzingen
•	•	•	•	•	-Abzw. Demling
•	•	•	•	•	-Steinbruch
•	•	•	•	•	Sulzbach Ost
•	•	•	•	•	-Neue Brücke
•	•	•	•	•	Donaustauf Walhallastraße
•	•	•	•	•	-Kriegerdenkmal
•	•	•	•	•	Barbing Friesheimer Str.
•	•	•	•	•	-Bischof-Sailer-Straße
•	•	•	•	•	Neutraubling Rathaus
•	•	•	•	•	-Marktplatz
•	•	•	•	•	-Realschule
•	•	•	•	•	Harting BMW Ausbildungszentrum
•	•	•	•	•	Regensburg Hauptbahnhof


Montag - Freitag

05	47 ^E									
06	28 ^A									
07	04 ^B _s									
08										
09										
10										
11										
12										
13										
14	04 ^C _{vF}									
15										
16	17 ^{FR}	47 ^{nFR}								
17	22 ^D									
18										

Am 24.12. und 31.12. Verkehr wie an Samstagen falls diese Tage nicht auf einen Sonntag fallen.
 Einschränkungen hierzu entnehmen Sie bitte der Tagespresse oder unter www.rvv.de

Gültig ab 14.12.2025

A - E = Fahrwege

vF = an Schultagen; am ersten Schultag nach den Sommerferien & letzten Schultag vor den
 Weihnachts-, Oster- und Pfingstferien 1:30 Std. früher; am letzten Schultag vor den
 Sommerferien 2:40 Std. früher

nFR = nicht freitags

s = nur an Schultagen

FR = nur freitags

Fahrwege mit Fahrzeit in Minuten

E	D	C	B	A		
1	1	1	1	1	1	Hof bei Wörth a.d.Do.
2	2	2	2	2	2	Hofdorf Winzerweg
3	2	2	2	3	2	1 -Dorfplatz
4	3		3	4	3	2 Tiefenthal Feuerwehrhaus
10				10		2 -West
12				12		3 Wörth Ostenstraße
13				13		-Am Brand
14				14		-Reitfeld
15	4			15	4	-Siedlung
17	5		5	17	5	-Petersplatz
18	6			18	6	4 -Tankstelle
19	7			19		5 -Marktplatz
						6 -Polizei
						-Regensburger Str.
						9 Oberachdorf
						10 Abzw. Giffa
						11 Kiefenholz Maisteig
						12 -Wendeplatz
20	8			20		Wiesent Ost
21	9			21		-Schloßplatz
22	10			22		-West
	12			24		Gewerbepark Wörth-Wiesent
24			9			Kruckenberg Ost
26			11			-Mitte
27			12			-West
29			14			Abzw. Frengkofen
30						Bach Ost
31						-Gasthof zur Post
32						-West
34			18			Demling Gärt. Meinzingen
36			20			-Abzw. Demling
37			21			-Steinbruch
38			22			Sulzbach Ost
39			23			-Neue Brücke
41			26			Donaustauf Walhallastraße
42			27			-Kriegerdenkmal
46			33			Barbing Friesheimer Str.
47			34			-Bischof-Sailer-Straße
			36			Neutraubling Rathaus
			37			-Marktplatz
			40			-Realschule
			41			-Gymnasium
59						Harting BMW Ausbildungszentrum
	35	30	69	52	36	Regensburg Hauptbahnhof

Montag - Freitag									
05	48 ^E								
06	29 ^A								
07	05 ^B _s								
08									
09									
10									
11									
12									
13									
14	05 ^C _{vF}								
15									
16	18 ^{FR}	48 ^{nFR}							
17	23 ^D								
18									

Am 24.12. und 31.12. Verkehr wie an Samstagen falls diese Tage nicht auf einen Sonntag fallen. Gültig ab 14.12.2025
 Einschränkungen hierzu entnehmen Sie bitte der Tagespresse oder unter www.rvv.de

A - E = Fahrwege
vF = an Schultagen; am ersten Schultag nach den Sommerferien & letzten Schultag vor den Weihnachts-, Oster- und Pfingstferien 1:30 Std. früher; am letzten Schultag vor den Sommerferien 2:40 Std. früher
nFR = nicht freitags
s = nur an Schultagen
FR = nur freitags

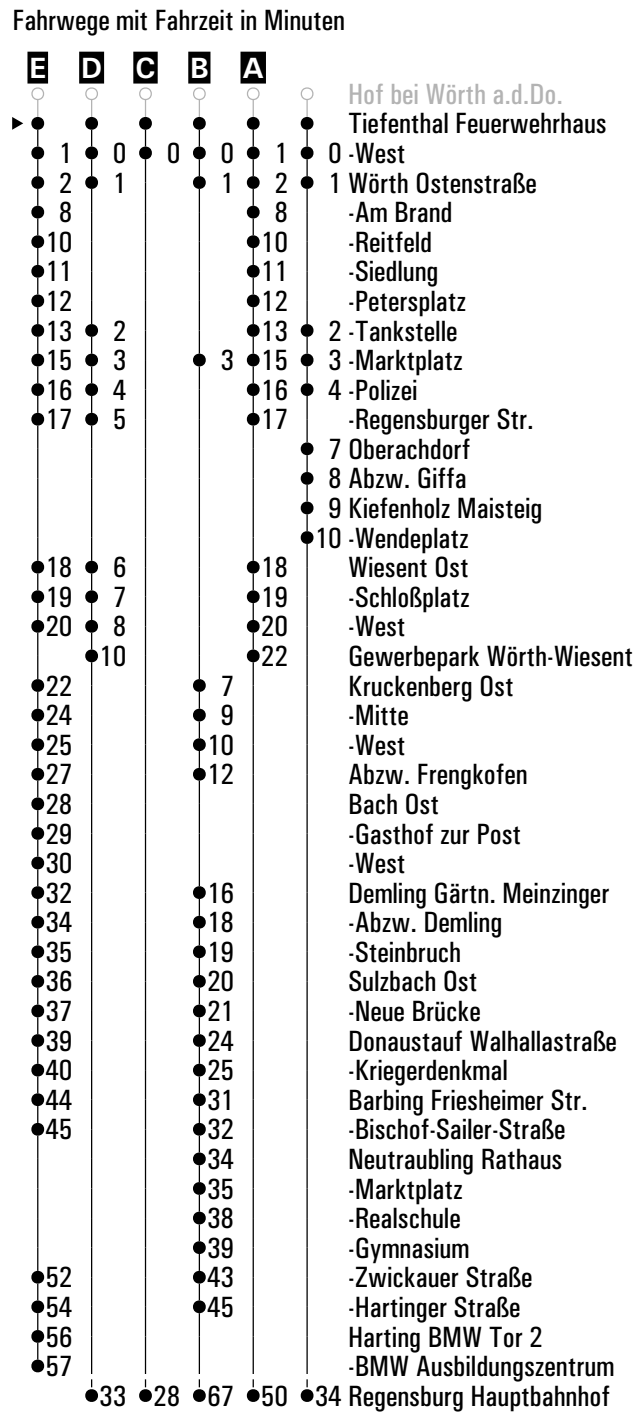
Fahrwege mit Fahrzeit in Minuten

E	D	C	B	A	
1	1	1	1	1	Hof bei Wörth a.d.Do.
2	1	1	1	1	Hofdorf Dorfplatz
3	2	1	2	2	1 Tiefenthal Feuerwehrhaus
9				9	1 -West
11				11	2 Wörth Ostenstraße
12				12	-Am Brand
13				13	-Reitfeld
14	3			14	-Siedlung
16	4		4	16	-Petersplatz
17	5			17	3 -Tankstelle
18	6			18	4 -Marktplatz
					5 -Polizei
					-Regensburger Str.
					8 Oberachdorf
					9 Abzw. Giffa
					10 Kiefenholz Maisteig
					11 -Wendeplatz
19	7			19	Wiesent Ost
20	8			20	-Schloßplatz
21	9			21	-West
	11			23	Gewerbepark Wörth-Wiesent
23			8		Kruckenberg Ost
25			10		-Mitte
26			11		-West
28			13		Abzw. Frengkofen
29					Bach Ost
30					-Gasthof zur Post
31					-West
33			17		Demling Gärt. Meinzing
35			19		-Abzw. Demling
36			20		-Steinbruch
37			21		Sulzbach Ost
38			22		-Neue Brücke
40			25		Donaustauf Walhallastraße
41			26		-Kriegerdenkmal
45			32		Barbing Friesheimer Str.
46			33		-Bischof-Sailer-Straße
			35		Neutraubling Rathaus
			36		-Marktplatz
			39		-Realschule
			40		-Gymnasium
53			44		-Zwickauer Straße
55			46		-Hartinger Straße
58					Harting BMW Ausbildungszentrum
	34	29	68	51	35 Regensburg Hauptbahnhof

Montag - Freitag									
05	49 ^E								
06	30 ^A								
07	06 ^{B_s}								
08									
09									
10									
11									
12									
13									
14	06 ^{C_{vF}}								
15									
16	19 ^{FR}	49 ^{nFR}							
17	24 ^D								
18									

Am 24.12. und 31.12. Verkehr wie an Samstagen falls diese Tage nicht auf einen Sonntag fallen. Gültig ab 14.12.2025
Einschränkungen hierzu entnehmen Sie bitte der Tagespresse oder unter www.rvv.de

A - E = Fahrwege
vF = an Schultagen; am ersten Schultag nach den Sommerferien & letzten Schultag vor den Weihnachts-, Oster- und Pfingstferien 1:30 Std. früher; am letzten Schultag vor den Sommerferien 2:40 Std. früher
nFR = nicht freitags
s = nur an Schultagen
FR = nur freitags




Montag - Freitag

05	50 ^E									
06	31 ^A									
07	06 ^{B_s}									
08										
09										
10										
11										
12										
13										
14	06 ^{C_{vF}}									
15										
16	19 ^{FR}	49 ^{nFR}								
17	24 ^D									
18										

Am 24.12. und 31.12. Verkehr wie an Samstagen falls diese Tage nicht auf einen Sonntag fallen.
 Einschränkungen hierzu entnehmen Sie bitte der Tagespresse oder unter www.rvv.de

Gültig ab 14.12.2025

A - E = Fahrwege

vF = an Schultagen; am ersten Schultag nach den Sommerferien & letzten Schultag vor den
 Weihnachts-, Oster- und Pfingstferien 1:30 Std. früher; am letzten Schultag vor den
 Sommerferien 2:40 Std. früher

nFR = nicht freitags

s = nur an Schultagen

FR = nur freitags

Fahrwege mit Fahrzeit in Minuten

E	D	C	B	A		Hof bei Wörth a.d.Do.
1	1		1	1	1	Tiefenthal West
7			7	7		1 Wörth Ostenstraße
9			9	9		-Am Brand
10			10	10		-Reitfeld
11			11	11		-Siedlung
12	2		12	12	2	-Petersplatz
14	3		14	14	3	2 -Tankstelle
15	4		15	15	4	3 -Marktplatz
16	5		16	16		4 -Polizei
						-Regensburger Str.
						7 Oberachdorf
						8 Abzw. Giffa
						9 Kiefenholz Maisteig
						10 -Wendeplatz
17	6		17	17		Wiesent Ost
18	7		18	18		-Schloßplatz
19	8		19	19		-West
	10			21		Gewerbepark Wörth-Wiesent
21			7			Kruckenberg Ost
23			9			-Mitte
24			10			-West
26			12			Abzw. Frengkofen
27						Bach Ost
28						-Gasthof zur Post
29						-West
31			16			Demling Gärtn. Meininger
33			18			-Abzw. Demling
34			19			-Steinbruch
35			20			Sulzbach Ost
36			21			-Neue Brücke
38			24			Donaustauf Walhallastraße
39			25			-Kriegerdenkmal
43			31			Barbing Friesheimer Str.
44			32			-Bischof-Sailer-Straße
			34			Neutraubling Rathaus
			35			-Marktplatz
			38			-Realschule
			39			-Gymnasium
51			43			-Zwickauer Straße
53			45			-Hartinger Straße
55						Harting BMW Tor 2
56						-BMW Ausbildungszentrum
						-Wendeplatz
	33	28	67	49	34	Regensburg Hauptbahnhof



Montag - Freitag

05	51 ^D									
06	32 ^A									
07	07 ^B _s									
08										
09										
10										
11										
12										
13										
14										
15										
16	20 ^{FR}	50 ^{nFR}								
17	25 ^C									
18										
19										
20										
21										
22										

Am 24.12. und 31.12. Verkehr wie an Samstagen falls diese Tage nicht auf einen Sonntag fallen. Einschränkungen hierzu entnehmen Sie bitte der Tagespresse oder unter www.rvv.de Gültig ab 14.12.2025

A-D = Fahrwege

nFR = nicht freitags

s = nur an Schultagen

FR = nur freitags

Fahrwege mit Fahrzeit in Minuten

D	C	B	A		Hof bei Wörth a.d.Do.
6			6		Wörth Ostenstraße
8			8		-Am Brand
9			9		-Reitfeld
10			10		-Siedlung
11			11		-Petersplatz
13	1		13	1	-Tankstelle
14	2	2	14	2	-Marktplatz
15	3		15	3	-Polizei
	4				-Regensburger Str.
				6	Oberachdorf
				7	Abzw. Giffa
				8	Kiefenholz Maisteig
				9	-Wendeplatz
16	5		16		Wiesent Ost
17	6		17		-Schloßplatz
18	7		18		-West
	9		20		Gewerbepark Wörth-Wiesent
20		6			Kruckenberg Ost
22		8			-Mitte
23		9			-West
25		11			Abzw. Frengkofen
26					Bach Ost
27					-Gasthof zur Post
28					-West
30		15			Demling Gärt. Meinzing
32		17			-Abzw. Demling
33		18			-Steinbruch
34		19			Sulzbach Ost
35		20			-Neue Brücke
37		23			Donaustauf Walhallastraße
38		24			-Kriegerdenkmal
42		30			Barbing Friesheimer Str.
43		31			-Bischof-Sailer-Straße
		33			Neutraubling Rathaus
		34			-Marktplatz
		37			-Realschule
		38			-Gymnasium
50		42			-Zwickauer Straße
52		44			-Harterger Straße
54					Harting BMW Tor 2
55					-BMW Ausbildungszentrum
		46			-Wendeplatz
		47			-Kirche
		48			-Holzerstraße
	32	66	48	33	Regensburg Hauptbahnhof

Montag - Freitag											
05	57 ^D										
06	33 ^C _s	38									
07	03 ^A _s										
08											
09											
10											
11											
12											
13	48 ^B _{vF}										
14	13										
15											
16											
17											
18											

Am 24.12. und 31.12. Verkehr wie an Samstagen falls diese Tage nicht auf einen Sonntag fallen.
 Einschränkungen hierzu entnehmen Sie bitte der Tagespresse oder unter www.rvv.de Gültig ab 14.12.2025

A-D = Fahrwege
vF = an Schultagen; am ersten Schultag nach den Sommerferien & letzten Schultag vor den Weihnachts-, Oster- und Pfingstferien 1:30 Std. früher; am letzten Schultag vor den Sommerferien 2:40 Std. früher
s = nur an Schultagen

Fahrwege mit Fahrzeit in Minuten

D	C	B	A		
•	•	•	•	•	Hof bei Wörth a.d.Do.
•	•	•	•	•	Wörth Am Brand
•	•	•	•	•	2 -Reitfeld
•	•	•	•	•	3 -Siedlung
•	•	•	•	•	4 -Petersplatz
•	•	•	•	•	5 -Tankstelle
•	•	•	•	•	7 -Marktplatz
•	•	•	•	•	8 -Polizei
•	•	•	•	•	9 -Regensburger Str.
•	•	•	•	•	10 Oberachdorf
•	•	•	•	•	11 Abzw. Giffa
•	•	•	•	•	12 Kiefenholz Maisteig
•	•	•	•	•	13 -Wendeplatz
•	•	•	•	•	10 Wiesent Ost
•	•	•	•	•	11 -Schloßplatz
•	•	•	•	•	12 -West
•	•	•	•	•	14 Gewerbepark Wörth-Wiesent
•	•	•	•	•	Kruckenberg Ost
•	•	•	•	•	-Mitte
•	•	•	•	•	-West
•	•	•	•	•	Abzw. Frengkofen
•	•	•	•	•	Bach Ost
•	•	•	•	•	-Gasthof zur Post
•	•	•	•	•	-West
•	•	•	•	•	Demling Gärtn. Meinzingen
•	•	•	•	•	-Abzw. Demling
•	•	•	•	•	-Steinbruch
•	•	•	•	•	Sulzbach Ost
•	•	•	•	•	-Neue Brücke
•	•	•	•	•	Donaustauf Walhallastraße
•	•	•	•	•	-Kriegerdenkmal
•	•	•	•	•	Barbing Friesheimer Str.
•	•	•	•	•	-Bischof-Sailer-Straße
•	•	•	•	•	Neutraubling Rathaus
•	•	•	•	•	-Marktplatz
•	•	•	•	•	-Realschule
•	•	•	•	•	-Gymnasium
•	•	•	•	•	-Zwickauer Straße
•	•	•	•	•	-Hartinger Straße
•	•	•	•	•	Harting BMW Tor 2
•	•	•	•	•	-BMW Ausbildungszentrum
•	•	•	•	•	-Wendeplatz
•	•	•	•	•	-Kirche
•	•	•	•	•	-Holzerstraße
•	•	•	•	•	Regensburg Hauptbahnhof (Steig B8)
•	•	•	•	•	-Hauptbahnhof (Steig B5)
•	•	•	•	•	35
•	•	•	•	•	37
•	•	•	•	•	69
•	•	•	•	•	42

[illegible]

Am 24.12. und 31.12. Verkehr wie an Samstagen falls diese Tage nicht auf einen Sonntag fallen.
Einschränkungen hierzu entnehmen Sie bitte der Tagespresse oder unter www.rvv.de

Gültig ab 14.12.2025

A - D = Fahrwege

vF = an Schultagen; am ersten Schultag nach den Sommerferien & letzten Schultag vor den Weihnachts-, Oster- und Pfingstferien 1:30 Std. früher; am letzten Schultag vor den Sommerferien 2:40 Std. früher

S = nur an Schultagen

Fahrwege mit Fahrzeit in Minuten

D	C	B	A	Hof bei Wörth a.d.Do.
1	1	1	1	1 -Siedlung
2	2	2	2	2 -Petersplatz
3	3	3	3	3 -Tankstelle
5	5	4	5	5 -Marktplatz
6	6	5	5	6 -Polizei
7	7	8	6	7 -Regensburger Str.
		9		Oberachdorf
		10		Abzw. Giffa
		11		Kiefenholz Maisteig
8	8			-Wendeplatz
9	9			8 Wiesent Ost
10	10			9 -Schloßplatz
	12			10 -West
12				12 Gewerbepark Wörth-Wiesent
14				Kruckenberg Ost
15				-Mitte
17				-West
18				Abzw. Frengkofen
19				Bach Ost
20				-Gasthof zur Post
22				-West
24				Demling Gärtn. Meinzingen
25				-Abzw. Demling
26				-Steinbruch
27				Sulzbach Ost
29				-Neue Brücke
30				Donaustauf Walhallastraße
34				-Kriegerdenkmal
35				Barbing Friesheimer Str.
			34	-Bischof-Sailer-Straße
			35	Neutraubling Rathaus
			38	-Marktplatz
			39	-Realschule
			43	-Gymnasium
42			45	-Zwickauer Straße
44				-Hartinger Straße
46				Harting BMW Tor 2
47				-BMW Ausbildungszentrum
			47	-Wendeplatz
			48	-Kirche
			49	-Holzerstraße
			50	-Friedhof
33				Regensburg Hauptbahnhof (Steig B8)
	35		35	-Hauptbahnhof (Steig B5)

[illegible]

Am 24.12. und 31.12. Verkehr wie an Samstagen falls diese Tage nicht auf einen Sonntag fallen.
Einschränkungen hierzu entnehmen Sie bitte der Tagespresse oder unter www.rvv.de

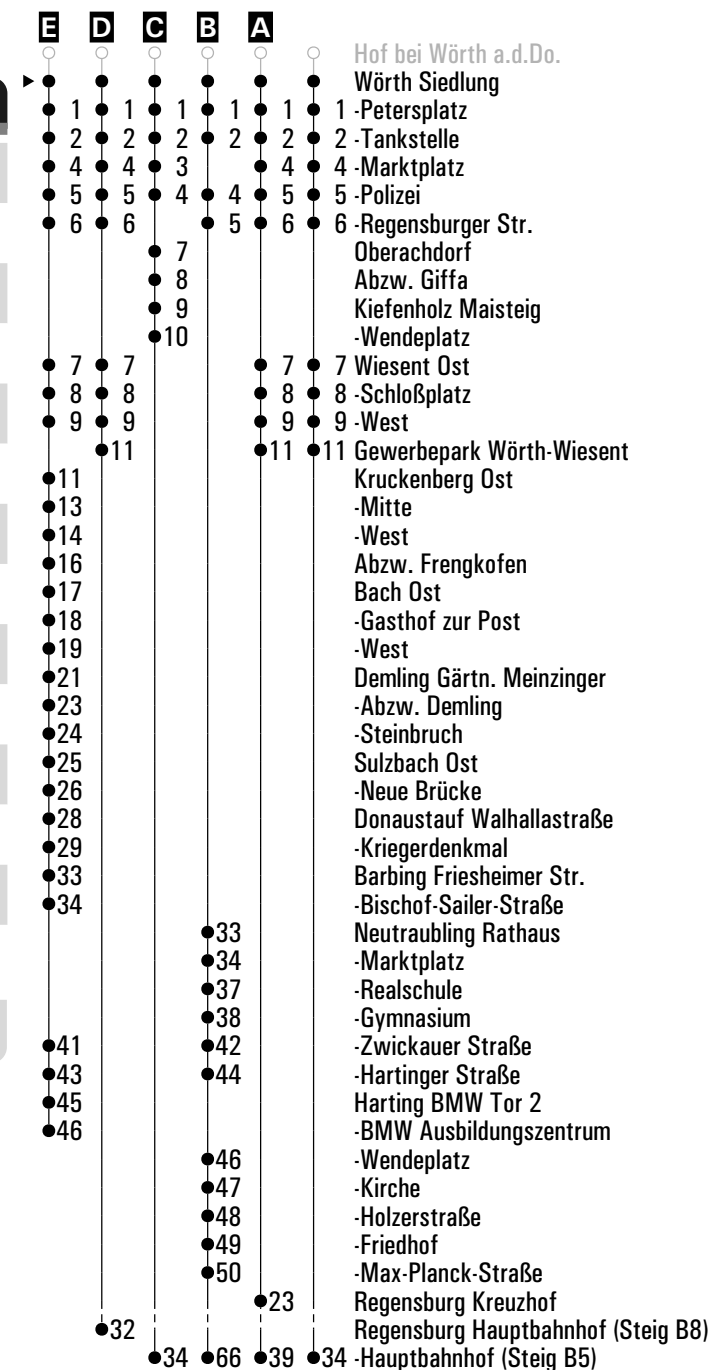
Gültig ab 14.12.2025

A - E = Fahrwege

vF = an Schultagen; am ersten Schultag nach den Sommerferien & letzten Schultag vor den Weihnachts-, Oster- und Pfingstferien 1:30 Std. früher; am letzten Schultag vor den Sommerferien 2:40 Std. früher

S = nur an Schultagen

Fahrwege mit Fahrzeit in Minuten



[illegible]

Am 24.12. und 31.12. Verkehr wie an Samstagen falls diese Tage nicht auf einen Sonntag fallen.
Einschränkungen hierzu entnehmen Sie bitte der Tagespresse oder unter www.rvv.de

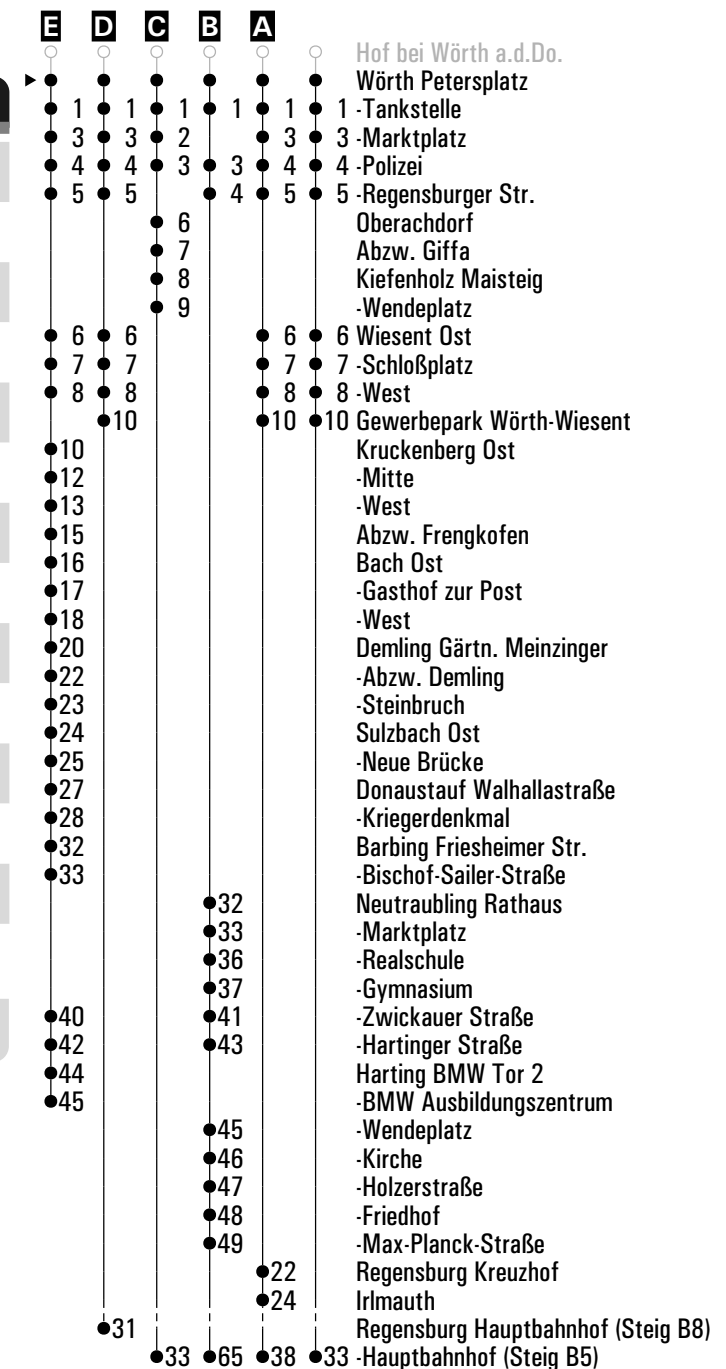
Gültig ab 14.12.2025

A - E = Fahrwege

vF = an Schultagen; am ersten Schultag nach den Sommerferien & letzten Schultag vor den Weihnachts-, Oster- und Pfingstferien 1:30 Std. früher; am letzten Schultag vor den Sommerferien 2:40 Std. früher

S = nur an Schultagen

Fahrwege mit Fahrzeit in Minuten





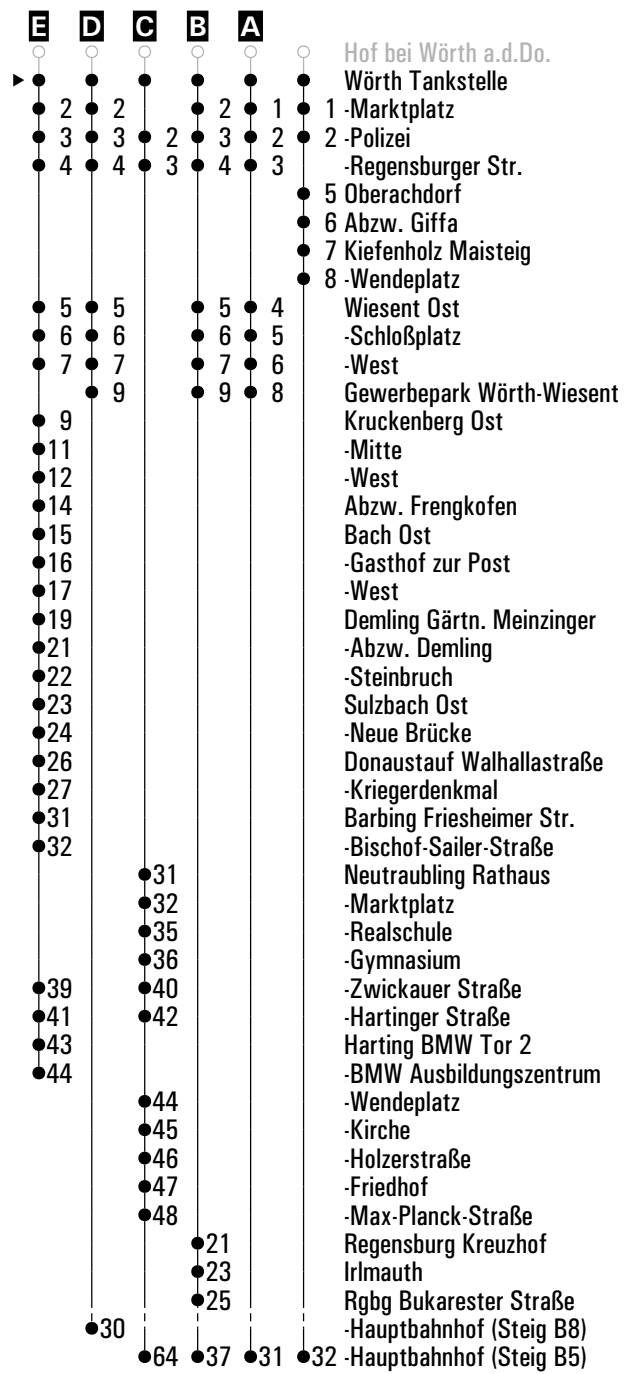
Montag - Freitag

05											
06	02 ^E	38 ^{D_s}	43 ^B								
07	08 ^{C_s}										
08											
09											
10											
11											
12											
13	53 ^{VF}										
14	18 ^A										
15											
16	21 ^{FR}	38 ^A	51 ^{nFR}								
17	26 ^A										

Am 24.12. und 31.12. Verkehr wie an Samstagen falls diese Tage nicht auf einen Sonntag fallen. Gültig ab 14.12.2025
Einschränkungen hierzu entnehmen Sie bitte der Tagespresse oder unter www.rvv.de

A-E = Fahrwege
VF = an Schultagen; am ersten Schultag nach den Sommerferien & letzten Schultag vor den Weihnachts-, Oster- und Pfingstferien 1:30 Std. früher; am letzten Schultag vor den Sommerferien 2:40 Std. früher
nFR = nicht freitags
s = nur an Schultagen
FR = nur freitags

Fahrwege mit Fahrzeit in Minuten





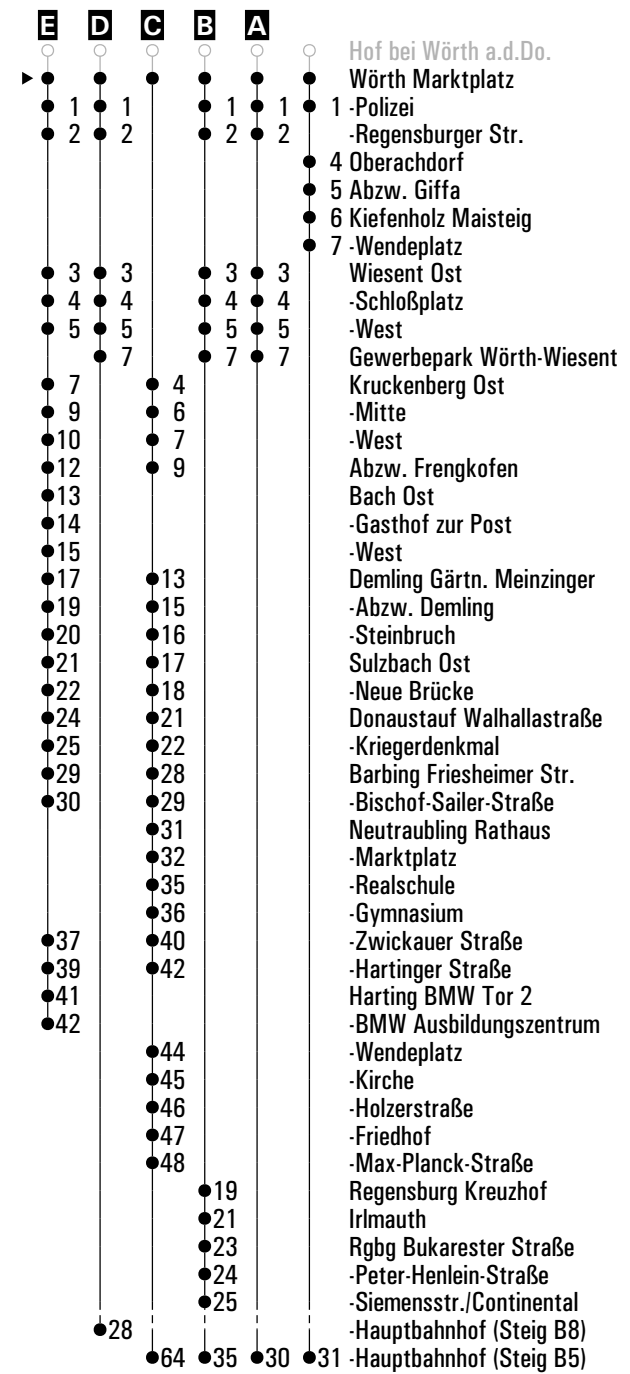
Montag - Freitag

05											
06	04 ^E	40 ^{D_s}	45 ^B								
07	09 ^{C_s}										
08											
09											
10											
11											
12											
13	54 ^{VF}										
14	20 ^A										
15											
16	22 ^{FR}	40 ^A	52 ^{nFR}								
17	27 ^A										

Am 24.12. und 31.12. Verkehr wie an Samstagen falls diese Tage nicht auf einen Sonntag fallen. Gültig ab 14.12.2025
Einschränkungen hierzu entnehmen Sie bitte der Tagespresse oder unter www.rvv.de

- A-E** = Fahrwege
- VF** = an Schultagen; am ersten Schultag nach den Sommerferien & letzten Schultag vor den Weihnachts-, Oster- und Pfingstferien 1:30 Std. früher; am letzten Schultag vor den Sommerferien 2:40 Std. früher
- nFR** = nicht freitags
- s** = nur an Schultagen
- FR** = nur freitags

Fahrwege mit Fahrzeit in Minuten



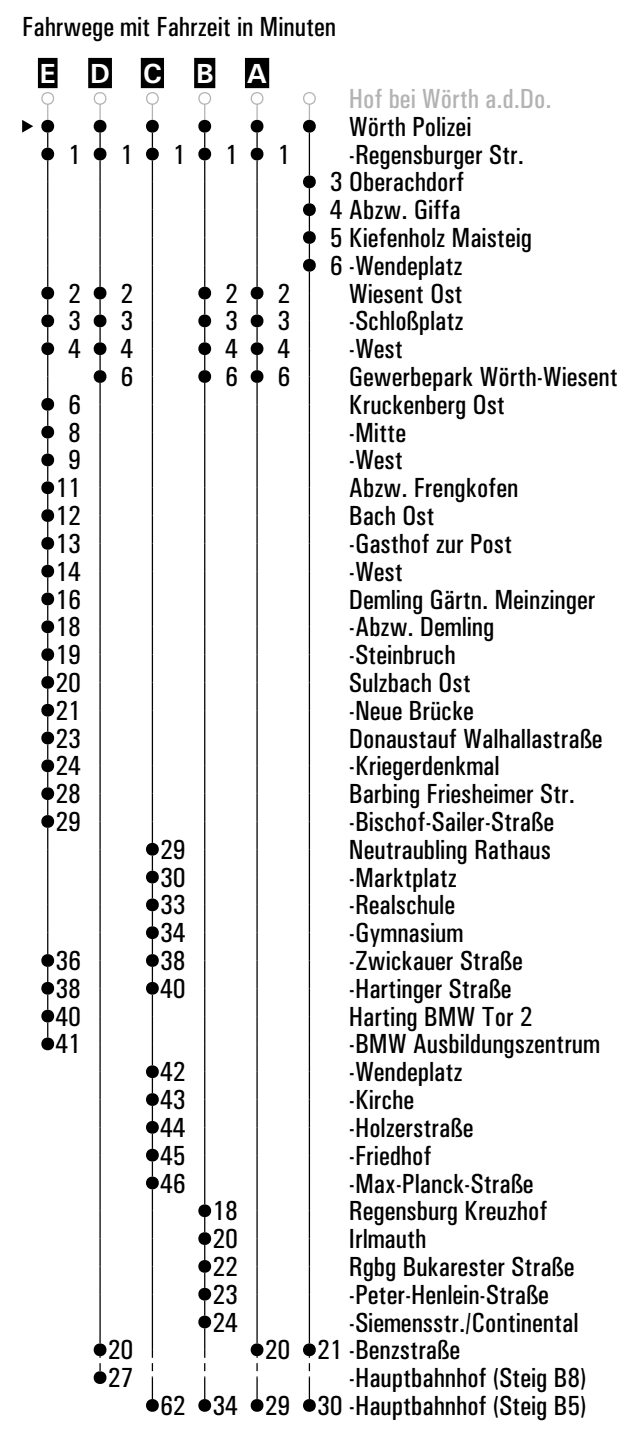


Montag - Freitag

05											
06	05 ^E	41 ^{D_s}	46 ^B								
07	10 ^{C_s}										
08											
09											
10											
11											
12											
13	55 ^{VF}										
14	21 ^A										
15											
16	23 ^{FR}	41 ^A	53 ^{nFR}								
17	28 ^A										

Am 24.12. und 31.12. Verkehr wie an Samstagen falls diese Tage nicht auf einen Sonntag fallen. Gültig ab 14.12.2025
 Einschränkungen hierzu entnehmen Sie bitte der Tagespresse oder unter www.rvv.de

A-E = Fahrwege
VF = an Schultagen; am ersten Schultag nach den Sommerferien & letzten Schultag vor den Weihnachts-, Oster- und Pfingstferien 1:30 Std. früher; am letzten Schultag vor den Sommerferien 2:40 Std. früher
nFR = nicht freitags
s = nur an Schultagen
FR = nur freitags





Montag - Freitag

[illegible]

Am 24.12. und 31.12. Verkehr wie an Samstagen falls diese Tage nicht auf einen Sonntag fallen. Einschränkungen hierzu entnehmen Sie bitte der Tagespresse oder unter www.rvv.de Gültig ab 14.12.2025

A - D = Fahrwege

S = nur an Schultagen

Fahrwege mit Fahrzeit in Minuten

D	C	B	A	
1	1		1	Hof bei Wörth a.d.Do.
2	2		2	Wörth Regensburger Str.
3	3		3	Wiesent Ost
	5		5	-Schloßplatz
5				-West
7				5 Gewerbepark Wörth-Wiesent
8				Kruckenberg Ost
10				-Mitte
11				-West
12				Abzw. Frengkofen
13				Bach Ost
15				-Gasthof zur Post
17				-West
18				Demling Gärt. Meinzingen
19				-Abzw. Demling
20				-Steinbruch
22				Sulzbach Ost
23				-Neue Brücke
27				Donaustauf Walhallastraße
28				-Kriegerdenkmal
		28		Barbing Friesheimer Str.
		29		-Bischof-Sailer-Straße
		32		Neutraubling Rathaus
		33		-Marktplatz
35		37		-Realschule
37		39		-Gymnasium
39				-Zwickauer Straße
40				-Hartinger Straße
		41		Harting BMW Tor 2
		42		-BMW Ausbildungszentrum
		43		-Wendeplatz
		44		-Kirche
		45		-Holzerstraße
			17	-Friedhof
			19	-Max-Planck-Straße
			21	Regensburg Kreuzhof
			22	Irlmuth
			23	Rgbg Bukarester Straße
19	52	25	19	-Peter-Henlein-Straße
20	53	26	20	-Siemensstr./Continental
21	54	27	21	Benzstraße
22	55	28	22	-Bajuwarenstraße
23	56	29	23	-Zeißstraße
24	57		24	-Krankenhaus St. Josef
26				-Safferlingstraße
				-Herm.-Geib-Straße
				Stobäusplatz
				-Hauptbahnhof (Steig B8)
				-Hauptbahnhof (Steig B5)



Montag - Freitag

10													
11													
12													
13	58 ^{VF}												
14													
15													
16	26 ^{FR}	56 ^{nFR}											
17													
18													

- Zinzendorf Ortsmitte
- ● Oberachdorf
- 1 Abzw. Giffa
- 2 Kiefenholz Maisteig
- 3 -Wendeplatz
- 18 Regensburg Benzstraße
- 19 -Bajuwarenstraße
- 20 -Zeißstraße
- 21 -Krankenhaus St. Josef
- 21 -Safferlingstraße
- 22 -Herm.-Geib-Straße
- 23 -Stobäusplatz
- 27 -Hauptbahnhof

Am 24.12. und 31.12. Verkehr wie an Samstagen falls diese Tage nicht auf einen Sonntag fallen. Einschränkungen hierzu entnehmen Sie Gültig ab 14.12.2025 bitte der Tagespresse oder unter www.rvv.de

VF = an Schultagen; am ersten Schultag nach den Sommerferien & letzten Schultag vor den Weihnachts-, Oster- und Pfingstferien 1:30 Std. früher; am letzten Schultag vor den Sommerferien 2:40 Std. früher

nFR = nicht freitags

FR = nur freitags



Montag - Freitag

10													
11													
12													
13	59 ^{VF}												
14													
15													
16	27 ^{FR}	57 ^{nFR}											
17													
18													

Am 24.12. und 31.12. Verkehr wie an Samstagen falls diese Tage nicht auf einen Sonntag fallen. Einschränkungen hierzu entnehmen Sie Gültig ab 14.12.2025 bitte der Tagespresse oder unter www.rvv.de

VF = an Schultagen; am ersten Schultag nach den Sommerferien & letzten Schultag vor den Weihnachts-, Oster- und Pfingstferien 1:30 Std. früher; am letzten Schultag vor den Sommerferien 2:40 Std. früher

nFR = nicht freitags

FR = nur freitags

Fahrwege mit Fahrzeit in Minuten

- Zinzendorf Ortsmitte
- ● Abzw. Giffa
- 1 Kiefenholz Maisteig
- 2 -Wendeplatz
- 17 Regensburg Benzstraße
- 18 -Bajuwarenstraße
- 19 -Zeißstraße
- 20 -Krankenhaus St. Josef
- 20 -Safferlingstraße
- 21 -Herm.-Geib-Straße
- 22 -Stobäusplatz
- 26 -Hauptbahnhof



Montag - Freitag

11

12

13

14

00^{VF}

15

16

28^{FR}58^{nFR}

17

18

Fahrwege mit Fahrzeit in Minuten

○ Zinzendorf Ortsmitte

► ● Kiefenholz Maisteig

● 1 -Wendeplatz

● 16 Regensburg Benzstraße

● 17 -Bajuwarenstraße

● 18 -Zeißstraße

● 19 -Krankenhaus St. Josef

● 19 -Safferlingstraße

● 20 -Herm.-Geib-Straße

● 21 -Stobäusplatz

● 25 -Hauptbahnhof

Am 24.12. und 31.12. Verkehr wie an Samstagen falls diese Tage nicht auf einen Sonntag fallen. Einschränkungen hierzu entnehmen Sie Gültig ab 14.12.2025 bitte der Tagespresse oder unter www.rvv.de

VF = an Schultagen; am ersten Schultag nach den Sommerferien & letzten Schultag vor den Weihnachts-, Oster- und Pfingstferien 1:30 Std. früher; am letzten Schultag vor den Sommerferien 2:40 Std. früher

nFR = nicht freitags

FR = nur freitags



Montag - Freitag

11													
12													
13													
14	01 ^{VF}												
15													
16	29 ^{FR}	59 ^{nFR}											
17													
18													

Fahrwege mit Fahrzeit in Minuten

- Zinzendorf Ortsmitte
- ● Kiefenholz Wendeplatz
- 15 Regensburg Benzstraße
- 16 -Bajuwarenstraße
- 17 -Zeißstraße
- 18 -Krankenhaus St. Josef
- 18 -Safferlingstraße
- 19 -Herm.-Geib-Straße
- 20 -Stobäusplatz
- 24 -Hauptbahnhof

Am 24.12. und 31.12. Verkehr wie an Samstagen falls diese Tage nicht auf einen Sonntag fallen. Einschränkungen hierzu entnehmen Sie Gültig ab 14.12.2025 bitte der Tagespresse oder unter www.rvv.de

VF = an Schultagen; am ersten Schultag nach den Sommerferien & letzten Schultag vor den Weihnachts-, Oster- und Pfingstferien 1:30 Std. früher; am letzten Schultag vor den Sommerferien 2:40 Std. früher

nFR = nicht freitags

FR = nur freitags



Montag - Freitag

[illegible]

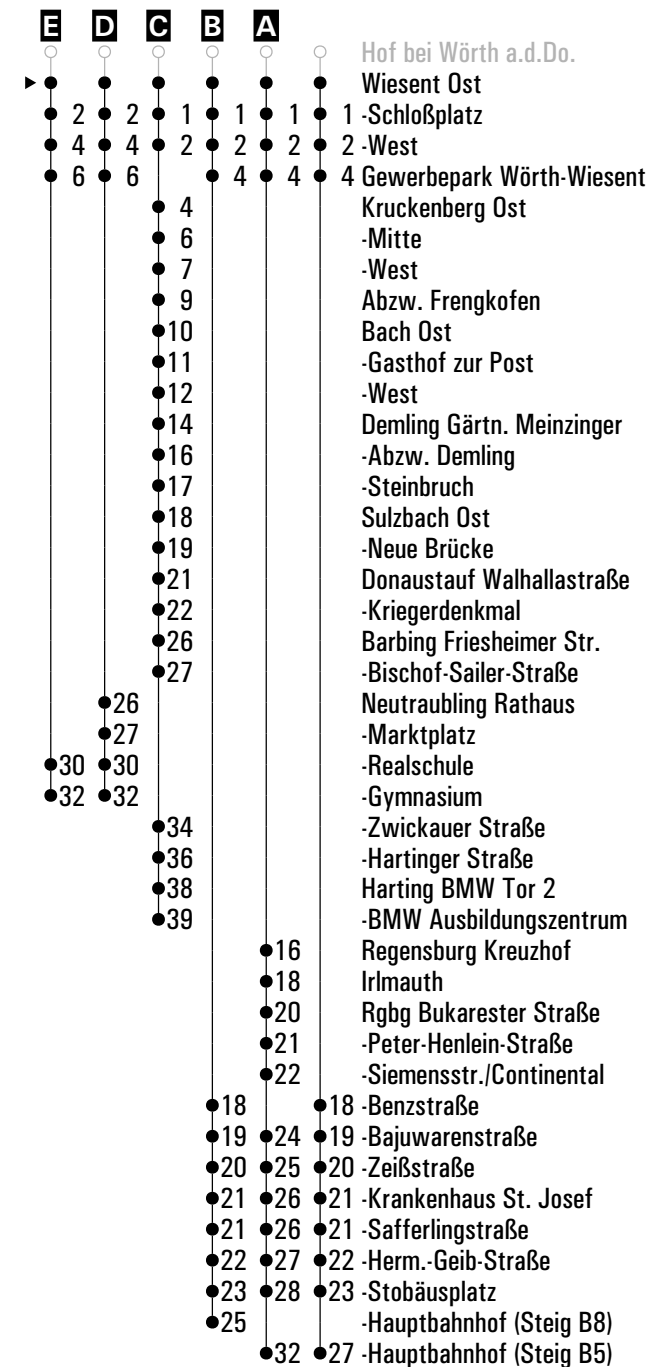
Am 24.12. und 31.12. Verkehr wie an Samstagen falls diese Tage nicht auf einen Sonntag fallen.
Einschränkungen hierzu entnehmen Sie bitte der Tagespresse oder unter www.rvv.de

Gültig ab 14.12.2025

A - E = Fahrwege

S = nur an Schultagen

Fahrwege mit Fahrzeit in Minuten





Montag - Freitag

[illegible]

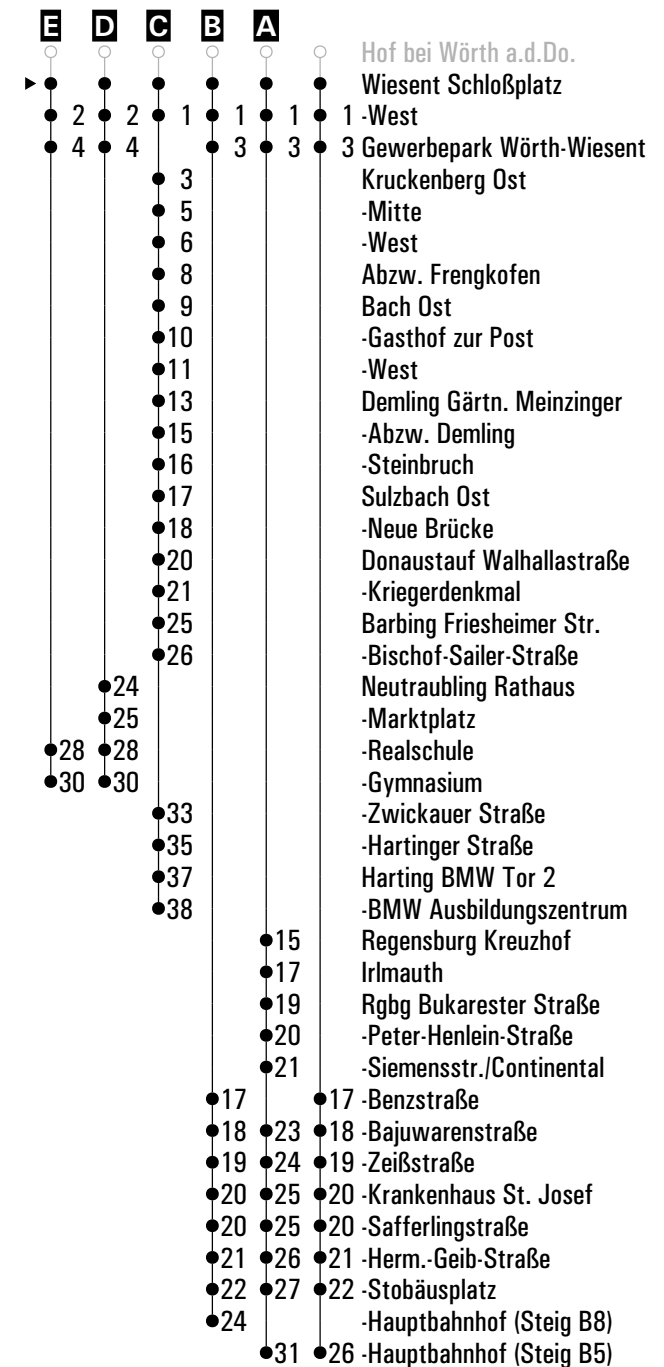
Am 24.12. und 31.12. Verkehr wie an Samstagen falls diese Tage nicht auf einen Sonntag fallen.
Einschränkungen hierzu entnehmen Sie bitte der Tagespresse oder unter www.rvv.de

Gültig ab 14.12.2025

A - E = Fahrwege

S = nur an Schultagen

Fahrwege mit Fahrzeit in Minuten





Montag - Freitag

[illegible]

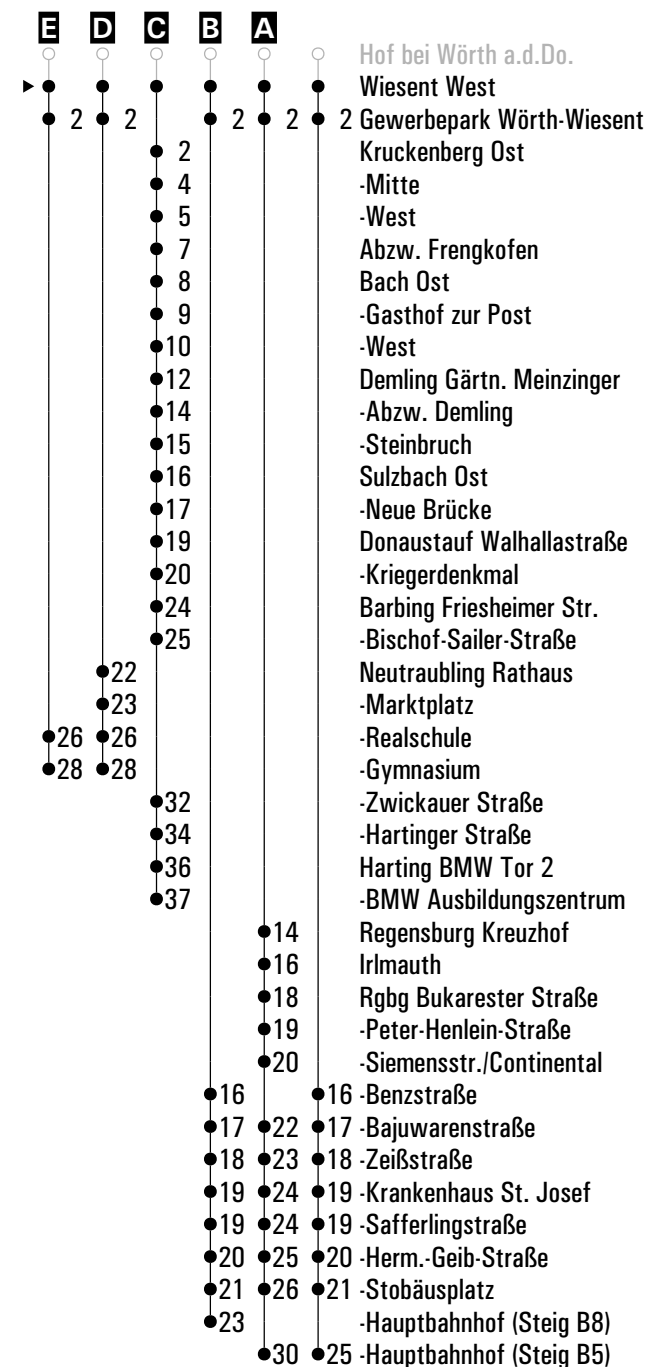
Am 24.12. und 31.12. Verkehr wie an Samstagen falls diese Tage nicht auf einen Sonntag fallen.
Einschränkungen hierzu entnehmen Sie bitte der Tagespresse oder unter www.rvv.de

Gültig ab 14.12.2025

A - E = Fahrwege

S = nur an Schultagen

Fahrwege mit Fahrzeit in Minuten





Montag - Freitag

05												
06	47 ^B _s	52 ^A										
07	21 ^C _s	21 ^D _s										
08												
09												
10												
11												
12												
13	49 ^{VF}											
14	27											
15												
16	47											
17	34											
18												

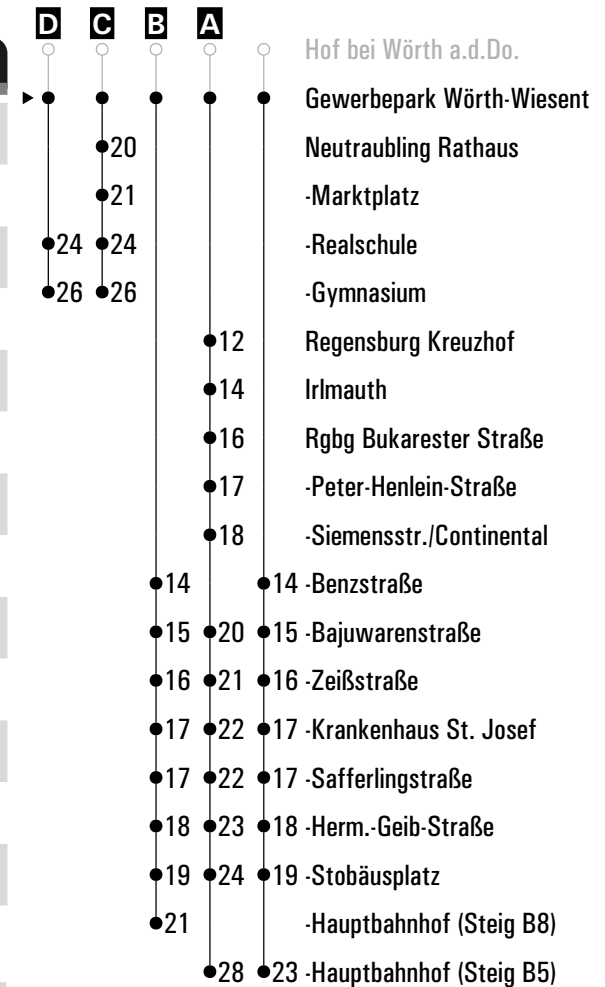
Am 24.12. und 31.12. Verkehr wie an Samstagen falls diese Tage nicht auf einen Sonntag fallen. Einschränkungen Gültig ab 14.12.2025
 hierzu entnehmen Sie bitte der Tagespresse oder unter www.rvv.de

A-D = Fahrwege

VF = an Schultagen; am ersten Schultag nach den Sommerferien & letzten Schultag vor den
 Weihnachts-, Oster- und Pfingstferien 1:30 Std. früher; am letzten Schultag vor den
 Sommerferien 2:40 Std. früher

s = nur an Schultagen

Fahrwege mit Fahrzeit in Minuten





Montag - Freitag

05

06

07

05^s

08

09

10

11

Am 24.12. und 31.12. Verkehr wie an Samstagen falls diese Tage nicht auf einen Sonntag fallen. Einschränkungen hierzu entnehmen Sie Gültig ab 14.12.2025 bitte der Tagespresse oder unter www.rvv.de

s = nur an Schultagen

- Fahrwege mit Fahrzeit in Minuten
- ● Gewerbepark Wörth-Wiesent
 - 6 Ettersdorf
 - 12 Bach Ost
 - 13 -Gasthof zur Post
 - 14 -West
 - 18 Demling Ort
 - 25 Donaustauf Walhallastraße
 - 26 -Kriegerdenkmal
 - 32 Barbing Friesheimer Str.
 - 33 -Bischof-Sailer-Straße
 - 35 Neutraubling Rathaus
 - 36 -Marktplatz
 - 39 -Realschule
 - 40 -Gymnasium
 - 44 -Zwickauer Straße
 - 46 -Hartinger Straße
 - 59 Regensburg Benzstraße
 - 60 -Bajuwarenstraße
 - 61 -Zeißstraße
 - 62 -Krankenhaus St. Josef
 - 63 -Safferlingstraße
 - 64 -Herm.-Geib-Straße
 - 65 -Stobäusplatz
 - 69 -Hauptbahnhof


Montag - Freitag

05

06

07

11^s

08

09

10

11

12

13

45^A
vF

14

15

16

Am 24.12. und 31.12. Verkehr wie an Samstagen falls diese Tage nicht auf einen Sonntag fallen. Einschränkungen hierzu entnehmen Sie bitte der Tagespresse oder unter www.rvv.de Gültig ab 14.12.2025

A = fährt A

vF = an Schultagen; am ersten Schultag nach den Sommerferien & letzten Schultag vor den Weihnachts-, Oster- und Pfingstferien 1:30 Std. früher; am letzten Schultag vor den Sommerferien 2:40 Std. früher

s = nur an Schultagen

Fahrwege mit Fahrzeit in Minuten

A

- Gewerbepark Wörth-Wiesent (Steig 2)
- Ettersdorf
- 4 Gewerbepark Wörth-Wiesent (Steig 1)
- 6 Bach Ost
- 7 -Gasthof zur Post
- 8 -West
- 12 Demling Ort
- 19 Donaustauf Walhallastraße
- 20 -Kriegerdenkmal
- 26 Barbing Friesheimer Str.
- 27 -Bischof-Sailer-Straße
- 29 Neutraubling Rathaus
- 30 -Marktplatz
- 33 -Realschule
- 34 -Gymnasium
- 38 -Zwickauer Straße
- 40 -Hartinger Straße
- 16 ● 53 Regensburg Benzstraße
- 17 ● 54 -Bajuwarenstraße
- 18 ● 55 -Zeißstraße
- 19 ● 56 -Krankenhaus St. Josef
- 19 ● 57 -Safferlingstraße
- 20 ● 58 -Herm.-Geib-Straße
- 21 ● 59 -Stobäusplatz
- 25 ● 63 -Hauptbahnhof


Montag - Freitag

05

06

11^A

07

13^s

08

09

10

11

12

13

14

Am 24.12. und 31.12. Verkehr wie an Samstagen falls diese Tage nicht auf einen Sonntag fallen. Einschränkungen hierzu entnehmen Sie bitte der Tagespresse oder unter www.rvv.de

Gültig ab 14.12.2025

A = fährt A

s = nur an Schultagen

Fahrwege mit Fahrzeit in Minuten

A

Hof bei Wörth a.d.Do.

- ● 2 Kruckenberg Ost
- 2 2 -Mitte
- 3 3 -West
- 5 5 Abzw. Frengkofen
- 6 Bach Ost
- 7 -Gasthof zur Post
- 8 -West
- 10 9 Demling Gärt. Meinzinger
- 12 11 -Abzw. Demling
- 13 12 -Steinbruch
- 14 13 Sulzbach Ost
- 15 14 -Neue Brücke
- 17 17 Donaustauf Walhallastraße
- 18 18 -Kriegerdenkmal
- 22 24 Barbing Friesheimer Str.
- 23 25 -Bischof-Sailer-Straße
- 27 Neutraubling Rathaus
- 28 -Marktplatz
- 31 -Realschule
- 32 -Gymnasium
- 30 36 -Zwickauer Straße
- 32 38 -Hartinger Straße
- 34 Harting BMW Tor 2
- 35 -BMW Ausbildungszentrum
- 40 -Wendeplatz
- 41 -Kirche
- 42 -Holzerstraße
- 43 -Friedhof
- 44 -Max-Planck-Straße
- 51 Regensburg Bajuwarenstraße
- 52 -Zeißstraße
- 53 -Krankenhaus St. Josef
- 54 -Safferlingstraße
- 55 -Herm.-Geib-Straße
- 56 -Stobäusplatz
- 60 -Hauptbahnhof


Montag - Freitag

05

06

13^A

07

15^s

08

09

10

11

12

13

14

Am 24.12. und 31.12. Verkehr wie an Samstagen falls diese Tage nicht auf einen Sonntag fallen. Einschränkungen hierzu entnehmen Sie bitte der Tagespresse oder unter www.rvv.de

Gültig ab 14.12.2025

A = fährt A

s = nur an Schultagen

Fahrwege mit Fahrzeit in Minuten

A

Hof bei Wörth a.d.Do.

- ● 1 ● 1 -West
- 3 ● 3 Abzw. Frengkofen
- 4 ● Bach Ost
- 5 ● -Gasthof zur Post
- 6 ● -West
- 8 ● 7 Demling Gärt. Meinzinger
- 10 ● 9 -Abzw. Demling
- 11 ● 10 -Steinbruch
- 12 ● 11 Sulzbach Ost
- 13 ● 12 -Neue Brücke
- 15 ● 15 Donaustauf Walhallastraße
- 16 ● 16 -Kriegerdenkmal
- 20 ● 22 Barbing Friesheimer Str.
- 21 ● 23 -Bischof-Sailer-Straße
- 25 Neutraubling Rathaus
- 26 -Marktplatz
- 29 -Realschule
- 30 -Gymnasium
- 28 ● 34 -Zwickauer Straße
- 30 ● 36 -Hartinger Straße
- 32 Harting BMW Tor 2
- 33 -BMW Ausbildungszentrum
- 38 -Wendeplatz
- 39 -Kirche
- 40 -Holzerstraße
- 41 -Friedhof
- 42 -Max-Planck-Straße
- 49 Regensburg Bajuwarenstraße
- 50 -Zeißstraße
- 51 -Krankenhaus St. Josef
- 52 -Safferlingstraße
- 53 -Herm.-Geib-Straße
- 54 -Stobäusplatz
- 58 -Hauptbahnhof


Montag - Freitag

05

06

14^A

07

16^s

08

09

10

11

12

13

14

Am 24.12. und 31.12. Verkehr wie an Samstagen falls diese Tage nicht auf einen Sonntag fallen. Einschränkungen hierzu entnehmen Sie bitte der Tagespresse oder unter www.rvv.de

Gültig ab 14.12.2025

A = fährt A

s = nur an Schultagen

Fahrwege mit Fahrzeit in Minuten

A

Hof bei Wörth a.d.Do.

- ● 2 Kruckenberg West
- 3 2 Abzw. Frengkofen
- 4 Bach Ost
- 5 -Gasthof zur Post
- 6 -West
- 7 6 Demling Gärt. Meinzinger
- 8 8 -Abzw. Demling
- 9 9 -Steinbruch
- 10 10 Sulzbach Ost
- 11 11 -Neue Brücke
- 14 14 Donaustauf Walhallastraße
- 15 15 -Kriegerdenkmal
- 19 21 Barbing Friesheimer Str.
- 20 22 -Bischof-Sailer-Straße
- 24 Neutraubling Rathaus
- 25 -Marktplatz
- 28 -Realschule
- 29 -Gymnasium
- 27 33 -Zwickauer Straße
- 29 35 -Hartinger Straße
- 31 Harting BMW Tor 2
- 32 -BMW Ausbildungszentrum
- 37 -Wendeplatz
- 38 -Kirche
- 39 -Holzerstraße
- 40 -Friedhof
- 41 -Max-Planck-Straße
- 48 Regensburg Bajuwarenstraße
- 49 -Zeißstraße
- 50 -Krankenhaus St. Josef
- 51 -Safferlingstraße
- 52 -Herm.-Geib-Straße
- 53 -Stobäusplatz
- 57 -Hauptbahnhof



Montag - Freitag

05

06

16^A

07

18^S

08

09

10

11

12

13

14

Am 24.12. und 31.12. Verkehr wie an Samstagen falls diese Tage nicht auf einen Sonntag fallen. Einschränkungen hierzu entnehmen Sie bitte der Tagespresse oder unter www.rvv.de

Gültig ab 14.12.2025

A = fährt A

S = nur an Schultagen

Fahrwege mit Fahrzeit in Minuten

A

Hof bei Wörth a.d.Do.

- ● Abzw. Frengkofen
- 1 Bach Ost
- 2 -Gasthof zur Post
- 3 -West
- 5 ● 4 Demling Gärt. Meinzinger
- 7 ● 6 -Abzw. Demling
- 8 ● 7 -Steinbruch
- 9 ● 8 Sulzbach Ost
- 10 ● 9 -Neue Brücke
- 12 ● 12 Donaustauf Walhallastraße
- 13 ● 13 -Kriegerdenkmal
- 17 ● 19 Barbing Friesheimer Str.
- 18 ● 20 -Bischof-Sailer-Straße
- 22 Neutraubling Rathaus
- 23 -Marktplatz
- 26 -Realschule
- 27 -Gymnasium
- 25 ● 31 -Zwickauer Straße
- 27 ● 33 -Hartinger Straße
- 29 Harting BMW Tor 2
- 30 -BMW Ausbildungszentrum
- 35 -Wendeplatz
- 36 -Kirche
- 37 -Holzerstraße
- 38 -Friedhof
- 39 -Max-Planck-Straße
- 46 Regensburg Bajuwarenstraße
- 47 -Zeißstraße
- 48 -Krankenhaus St. Josef
- 49 -Safferlingstraße
- 50 -Herm.-Geib-Straße
- 51 -Stobäusplatz
- 55 -Hauptbahnhof



Montag - Freitag

05

06

17^A

07

17^S

08

09

10

11

12

13

14

Am 24.12. und 31.12. Verkehr wie an Samstagen falls diese Tage nicht auf einen Sonntag fallen. Einschränkungen hierzu entnehmen Sie bitte der Tagespresse oder unter www.rvv.de Gültig ab 14.12.2025

A = fährt A

S = nur an Schultagen

Fahrwege mit Fahrzeit in Minuten

A

○ Zinzendorf Ortsmitte

● Bach Ost

● 1 ● 1 -Gasthof zur Post

● 2 ● 2 -West

● 4 Demling Gärt. Meinzinger

● 6 -Ort

● 6 -Abzw. Demling

● 7 -Steinbruch

● 8 Sulzbach Ost

● 9 -Neue Brücke

● 11 ● 13 Donaustauf Walhallastraße

● 12 ● 14 -Kriegerdenkmal

● 16 ● 20 Barbing Friesheimer Str.

● 17 ● 21 -Bischof-Sailer-Straße

● 23 Neutraubling Rathaus

● 24 -Marktplatz

● 27 -Realschule

● 28 -Gymnasium

● 24 ● 32 -Zwickauer Straße

● 26 ● 34 -Hartinger Straße

● 28 Harting BMW Tor 2

● 29 -BMW Ausbildungszentrum

● 47 Regensburg Benzstraße

● 48 -Bajuwarenstraße

● 49 -Zeißstraße

● 50 -Krankenhaus St. Josef

● 51 -Safferlingstraße

● 52 -Herm.-Geib-Straße

● 53 -Stobäusplatz

● 57 -Hauptbahnhof



Montag - Freitag

05

06

18^A

07

18^s

08

09

10

11

12

13

14

Am 24.12. und 31.12. Verkehr wie an Samstagen falls diese Tage nicht auf einen Sonntag fallen. Einschränkungen hierzu entnehmen Sie bitte der Tagespresse oder unter www.rvv.de Gültig ab 14.12.2025

A = fährt A

s = nur an Schultagen

Fahrwege mit Fahrzeit in Minuten

A

○ Zinzendorf Ortsmitte

● Bach Gasthof zur Post

● 1 -West

● 3 Demling Gärt. Meinzinger

● 5 -Ort

● 5 -Abzw. Demling

● 6 -Steinbruch

● 7 Sulzbach Ost

● 8 -Neue Brücke

● 10 ● 12 Donaustauf Walhallastraße

● 11 ● 13 -Kriegerdenkmal

● 15 ● 19 Barbing Friesheimer Str.

● 16 ● 20 -Bischof-Sailer-Straße

● 22 Neutraubling Rathaus

● 23 -Marktplatz

● 26 -Realschule

● 27 -Gymnasium

● 23 ● 31 -Zwickauer Straße

● 25 ● 33 -Hartinger Straße

● 27 Harting BMW Tor 2

● 28 -BMW Ausbildungszentrum

● 46 Regensburg Benzstraße

● 47 -Bajuwarenstraße

● 48 -Zeißstraße

● 49 -Krankenhaus St. Josef

● 50 -Safferlingstraße

● 51 -Herm.-Geib-Straße

● 52 -Stobäusplatz

● 56 -Hauptbahnhof



Montag - Freitag

05

06

19^A

07

19^s

08

09

10

11

12

13

14

Am 24.12. und 31.12. Verkehr wie an Samstagen falls diese Tage nicht auf einen Sonntag fallen. Einschränkungen hierzu entnehmen Sie bitte der Tagespresse oder unter www.rvv.de Gültig ab 14.12.2025

A = fährt A

s = nur an Schultagen

Fahrwege mit Fahrzeit in Minuten

A

Zinzendorf Ortsmitte

Bach West

2 Demling Gärt. Meinzing

4 -Ort

4 -Abzw. Demling

5 -Steinbruch

6 Sulzbach Ost

7 -Neue Brücke

9 11 Donaustauf Walhallastraße

10 12 -Kriegerdenkmal

14 18 Barbing Friesheimer Str.

15 19 -Bischof-Sailer-Straße

21 Neutraubling Rathaus

22 -Marktplatz

25 -Realschule

26 -Gymnasium

22 30 -Zwickauer Straße

24 32 -Hartinger Straße

26 Harting BMW Tor 2

27 -BMW Ausbildungszentrum

45 Regensburg Benzstraße

46 -Bajuwarenstraße

47 -Zeißstraße

48 -Krankenhaus St. Josef

49 -Safferlingstraße

50 -Herm.-Geib-Straße

51 -Stobäusplatz

55 -Hauptbahnhof



Montag - Freitag

05

06

21^A

07

22^S

08

09

10

11

12

13

14

Am 24.12. und 31.12. Verkehr wie an Samstagen falls diese Tage nicht auf einen Sonntag fallen. Einschränkungen hierzu entnehmen Sie bitte der Tagespresse oder unter www.rvv.de

Gültig ab 14.12.2025

A = fährt A

S = nur an Schultagen

Fahrwege mit Fahrzeit in Minuten

A

Hof bei Wörth a.d.Do.

- ● Demling Gärt. Meinzinger
- 2 ● 2 -Abzw. Demling
- 3 ● 3 -Steinbruch
- 4 ● 4 Sulzbach Ost
- 5 ● 5 -Neue Brücke
- 7 ● 8 Donaustauf Walhallastraße
- 8 ● 9 -Kriegerdenkmal
- 12 ● 15 Barbing Friesheimer Str.
- 13 ● 16 -Bischof-Sailer-Straße
- 18 Neutraubling Rathaus
- 19 -Marktplatz
- 22 -Realschule
- 23 -Gymnasium
- 20 ● 27 -Zwickauer Straße
- 22 ● 29 -Hartinger Straße
- 24 Harting BMW Tor 2
- 25 -BMW Ausbildungszentrum
- 31 -Wendeplatz
- 32 -Kirche
- 33 -Holzerstraße
- 34 -Friedhof
- 35 -Max-Planck-Straße
- 42 Regensburg Bajuwarenstraße
- 43 -Zeißstraße
- 44 -Krankenhaus St. Josef
- 45 -Safferlingstraße
- 46 -Herm.-Geib-Straße
- 47 -Stobäusplatz
- 51 -Hauptbahnhof



Montag - Freitag

05																			
06																			
07	23 ^s																		
08																			
09																			
10																			
11																			

Am 24.12. und 31.12. Verkehr wie an Samstagen falls diese Tage nicht auf einen Sonntag fallen. Einschränkungen hierzu entnehmen Sie Gültig ab 14.12.2025 bitte der Tagespresse oder unter www.rvv.de

s = nur an Schultagen

Fahrwege mit Fahrzeit in Minuten

- Gewerbepark Wörth-Wiesent
- Demling Ort
- 7 Donaustauf Walhallastraße
- 8 -Kriegerdenkmal
- 14 Barbing Friesheimer Str.
- 15 -Bischof-Sailer-Straße
- 17 Neutraubling Rathaus
- 18 -Marktplatz
- 21 -Realschule
- 22 -Gymnasium
- 26 -Zwickauer Straße
- 28 -Hartinger Straße
- 41 Regensburg Benzstraße
- 42 -Bajuwarenstraße
- 43 -Zeißstraße
- 44 -Krankenhaus St. Josef
- 45 -Safferlingstraße
- 46 -Herm.-Geib-Straße
- 47 -Stobäusplatz
- 51 -Hauptbahnhof


Montag - Freitag

05

06

23^A

07

24^s

08

09

10

11

12

13

14

 Am 24.12. und 31.12. Verkehr wie an Samstagen falls diese Tage nicht auf einen Sonntag fallen. Einschränkungen hierzu entnehmen Sie bitte der Tagespresse oder unter www.rvv.de

Gültig ab 14.12.2025

A = fährt A**s** = nur an Schultagen

Fahrwege mit Fahrzeit in Minuten

A

Hof bei Wörth a.d.Do.

- ● Abzw. Demling
- 1 ● 1 -Steinbruch
- 2 ● 2 Sulzbach Ost
- 3 ● 3 -Neue Brücke
- 5 ● 6 Donaustauf Walhallastraße
- 6 ● 7 -Kriegerdenkmal
- 10 ● 13 Barbing Friesheimer Str.
- 11 ● 14 -Bischof-Sailer-Straße
- 16 Neutraubling Rathaus
- 17 -Marktplatz
- 20 -Realschule
- 21 -Gymnasium
- 18 ● 25 -Zwickauer Straße
- 20 ● 27 -Hartinger Straße
- 22 Harting BMW Tor 2
- 23 -BMW Ausbildungszentrum
- 29 -Wendeplatz
- 30 -Kirche
- 31 -Holzerstraße
- 32 -Friedhof
- 33 -Max-Planck-Straße
- 40 Regensburg Bajuwarenstraße
- 41 -Zeißstraße
- 42 -Krankenhaus St. Josef
- 43 -Safferlingstraße
- 44 -Herm.-Geib-Straße
- 45 -Stobäusplatz
- 49 -Hauptbahnhof


Montag - Freitag

05

06

24^A

07

25^s

08

09

10

11

12

13

14

Am 24.12. und 31.12. Verkehr wie an Samstagen falls diese Tage nicht auf einen Sonntag fallen. Einschränkungen hierzu entnehmen Sie bitte der Tagespresse oder unter www.rvv.de

Gültig ab 14.12.2025

A = fährt A

s = nur an Schultagen

Fahrwege mit Fahrzeit in Minuten

A

Hof bei Wörth a.d.Do.

- ● Demling Steinbruch
- 1 ● 1 Sulzbach Ost
- 2 ● 2 -Neue Brücke
- 4 ● 5 Donaustauf Walhallastraße
- 5 ● 6 -Kriegerdenkmal
- 9 ● 12 Barbing Friesheimer Str.
- 10 ● 13 -Bischof-Sailer-Straße
- 15 Neutraubling Rathaus
- 16 -Marktplatz
- 19 -Realschule
- 20 -Gymnasium
- 17 ● 24 -Zwickauer Straße
- 19 ● 26 -Harteringer Straße
- 21 Harting BMW Tor 2
- 22 -BMW Ausbildungszentrum
- 28 -Wendeplatz
- 29 -Kirche
- 30 -Holzerstraße
- 31 -Friedhof
- 32 -Max-Planck-Straße
- 39 Regensburg Bajuwarenstraße
- 40 -Zeißstraße
- 41 -Krankenhaus St. Josef
- 42 -Safferlingstraße
- 43 -Herm.-Geib-Straße
- 44 -Stobäusplatz
- 48 -Hauptbahnhof


Montag - Freitag

05

06

25^A

07

26^s

08

09

10

11

12

13

14

Am 24.12. und 31.12. Verkehr wie an Samstagen falls diese Tage nicht auf einen Sonntag fallen. Einschränkungen hierzu entnehmen Sie bitte der Tagespresse oder unter www.rvv.de

Gültig ab 14.12.2025

A = fährt A

s = nur an Schultagen

Fahrwege mit Fahrzeit in Minuten

A

Hof bei Wörth a.d.Do.

- ● **Sulzbach Ost**
- 1 ● 1 -Neue Brücke
- 3 ● 4 Donaustauf Walhallastraße
- 4 ● 5 -Kriegerdenkmal
- 8 ● 11 Barbing Friesheimer Str.
- 9 ● 12 -Bischof-Sailer-Straße
- 14 Neutraubling Rathaus
- 15 -Marktplatz
- 18 -Realschule
- 19 -Gymnasium
- 16 ● 23 -Zwickauer Straße
- 18 ● 25 -Hartinger Straße
- 20 Harting BMW Tor 2
- 21 -BMW Ausbildungszentrum
- 27 -Wendeplatz
- 28 -Kirche
- 29 -Holzerstraße
- 30 -Friedhof
- 31 -Max-Planck-Straße
- 38 Regensburg Bajuwarenstraße
- 39 -Zeißstraße
- 40 -Krankenhaus St. Josef
- 41 -Safferlingstraße
- 42 -Herm.-Geib-Straße
- 43 -Stobäusplatz
- 47 -Hauptbahnhof


Montag - Freitag

05

06

26^A

07

27^s

08

09

10

11

12

13

14

Am 24.12. und 31.12. Verkehr wie an Samstagen falls diese Tage nicht auf einen Sonntag fallen. Einschränkungen hierzu entnehmen Sie bitte der Tagespresse oder unter www.rvv.de

Gültig ab 14.12.2025

A = fährt A

s = nur an Schultagen

Fahrwege mit Fahrzeit in Minuten

A

Hof bei Wörth a.d.Do.

- ● 2 ● 3 Donaustauf Walhallastraße
- 3 ● 4 -Kriegerdenkmal
- 7 ● 10 Barbing Friesheimer Str.
- 8 ● 11 -Bischof-Sailer-Straße
- 13 Neutraubling Rathaus
- 14 -Marktplatz
- 17 -Realschule
- 18 -Gymnasium
- 15 ● 22 -Zwickauer Straße
- 17 ● 24 -Hartinger Straße
- 19 Harting BMW Tor 2
- 20 -BMW Ausbildungszentrum
- 26 -Wendeplatz
- 27 -Kirche
- 28 -Holzerstraße
- 29 -Friedhof
- 30 -Max-Planck-Straße
- 37 Regensburg Bajuwarenstraße
- 38 -Zeißstraße
- 39 -Krankenhaus St. Josef
- 40 -Safferlingstraße
- 41 -Herm.-Geib-Straße
- 42 -Stobäusplatz
- 46 -Hauptbahnhof



Montag - Freitag

05

06

28^B

07

30^s

30^A_s

08

09

10

11

12

13

14

Am 24.12. und 31.12. Verkehr wie an Samstagen falls diese Tage nicht auf einen Sonntag fallen. Einschränkungen hierzu entnehmen Sie bitte der Tagespresse oder unter www.rvv.de

Gültig ab 14.12.2025

A - B = Fahrwege

s = nur an Schultagen

Fahrwege mit Fahrzeit in Minuten

B **A**

Hof bei Wörth a.d.Do.

- ● 1 ● 1 ● 1 -Kriegerdenkmal
- 5 ● 7 ● 7 Barbing Friesheimer Str.
- 6 ● 8 ● 8 -Bischof-Sailer-Straße
- 10 ● 10 Neutraubling Rathaus
- 11 ● 11 -Marktplatz
- 14 ● 14 -Realschule
- 15 ● 15 -Gymnasium
- 13 ● 19 ● 19 -Zwickauer Straße
- 15 ● 21 ● 21 -Hartinger Straße
- 17 Harting BMW Tor 2
- 18 -BMW Ausbildungszentrum
- 23 -Wendeplatz
- 24 -Kirche
- 25 -Holzerstraße
- 26 -Friedhof
- 27 -Max-Planck-Straße
- 34 Regensburg Benzstraße
- 35 ● 34 -Bajuwarenstraße
- 36 ● 35 -Zeißstraße
- 37 ● 36 -Krankenhaus St. Josef
- 38 ● 37 -Safferlingstraße
- 39 ● 38 -Herm.-Geib-Straße
- 40 ● 39 -Stobäusplatz
- 44 ● 43 -Hauptbahnhof

[illegible]

Am 24.12. und 31.12. Verkehr wie an Samstagen falls diese Tage nicht auf einen Sonntag fallen. Einschränkungen hierzu entnehmen Sie bitte der Tagespresse oder unter www.rvv.de Gültig ab 14.12.2025

A - C = Fahrwege

s = nur an Schultagen

FR = nur freitags

Fahrwege mit Fahrzeit in Minuten

C	B	A	
			Hof bei Würth a.d.Do.
▶	•	•	Donaustauf Kriegerdenkmal
• 4	• 4	• 6	6 Barbing Friesheimer Str.
• 5	• 5	• 7	7 -Bischof-Sailer-Straße
	• 7	• 9	9 Neutraubling Rathaus
	• 7	• 10	10 -Marktplatz
	• 9		-Neudeker Str.
		• 13	13 -Realschule
		• 14	14 -Gymnasium
• 12	• 11	• 18	18 -Zwickauer Straße
• 14	• 13	• 20	20 -Hartinger Straße
• 16			Harting BMW Tor 2
• 17			-BMW Ausbildungszentrum
	• 15	• 22	22 -Wendeplatz
	• 15	• 23	23 -Kirche
	• 16	• 24	24 -Holzerstraße
	• 17	• 25	25 -Friedhof
	• 17	• 26	26 -Max-Planck-Straße
		• 33	Regensburg Benzstraße
• 20	• 34	• 33	33 -Bajuwarenstraße
• 21	• 35	• 34	34 -Zeißstraße
• 22	• 36	• 35	35 -Krankenhaus St. Josef
• 22	• 37	• 36	36 -Safferlingstraße
• 23	• 38	• 37	37 -Herm.-Geib-Straße
• 24	• 39	• 38	38 -Stobäusplatz
• 28	• 43	• 42	42 -Hauptbahnhof


Montag - Freitag

05

06

33^C

07

37^s37^A_s

08

09

10

11

12

13

14

47^B_{FR}

15

16

17

18

19

20

Fahrwege mit Fahrzeit in Minuten

C

B

A

Hof bei Wörth a.d.Do.

Barbing Friesheimer Str.

1 - Bischof-Sailer-Straße

3 Neutraubling Rathaus

4 - Marktplatz

-Neudeker Str.

7 - Realschule

8 - Gymnasium

12 - Zwickauer Straße

14 - Hartinger Straße

Harting BMW Tor 2

-BMW Ausbildungszentrum

16 - Wendeplatz

17 - Kirche

18 - Holzerstraße

19 - Friedhof

20 - Max-Planck-Straße

Regensburg Benzstraße

27 - Bajuwarenstraße

28 - Zeißstraße

29 - Krankenhaus St. Josef

30 - Safferlingstraße

31 - Herm.-Geib-Straße

32 - Stobäusplatz

36 - Hauptbahnhof

Am 24.12. und 31.12. Verkehr wie an Samstagen falls diese Tage nicht auf einen Sonntag fallen. Einschränkungen hierzu entnehmen Sie bitte der Tagespresse oder unter www.rvv.de Gültig ab 14.12.2025

A - C = Fahrwege

s = nur an Schultagen

FR = nur freitags



Montag - Freitag

05												
06	34 ^C											
07	38 ^S	38 ^A										
08												
09												
10												
11												
12												
13												
14	48 ^B											
15												
16												
17												
18												
19												
20												

Am 24.12. und 31.12. Verkehr wie an Samstagen falls diese Tage nicht auf einen Sonntag fallen. Einschränkungen hierzu entnehmen Sie bitte der Tagespresse oder unter www.rvv.de Gültig ab 14.12.2025

A-C = Fahrwege

S = nur an Schultagen

FR = nur freitags

Fahrwege mit Fahrzeit in Minuten

C	B	A	
•	•	•	Hof bei Wörth a.d.Do.
•	•	•	Barbing Bischof-Sailer-Str.
•	2	2	2 Neutraubling Rathaus
•	2	3	3 -Marktplatz
•	4		-Neudeker Str.
		6	6 -Realschule
		7	7 -Gymnasium
•	7	6	11 -Zwickauer Straße
•	9	8	13 -Hartinger Straße
•	11		Harting BMW Tor 2
•	12		-BMW Ausbildungszentrum
	10		15 -Wendeplatz
	10		16 -Kirche
	11		17 -Holzerstraße
	12		18 -Friedhof
	12		19 -Max-Planck-Straße
		26	Regensburg Benzstraße
	15	27	26 -Bajuwarenstraße
	16	28	27 -Zeißstraße
	17	29	28 -Krankenhaus St. Josef
	17	30	29 -Safferlingstraße
	18	31	30 -Herm.-Geib-Straße
	19	32	31 -Stobäusplatz
	23	36	35 -Hauptbahnhof



Montag - Freitag

05													
06													
07	39 ^s	40 ^s	40 ^A _s	41 ^C _s									
08													
09													
10													
11													
12													
13													
14	50 ^B _{FR}												
15													
16													
17													
18													
19													

Am 24.12. und 31.12. Verkehr wie an Samstagen falls diese Tage nicht auf einen Sonntag fallen. Einschränkungen hierzu entnehmen Sie bitte der Tagespresse oder unter www.rvv.de

Gültig ab 14.12.2025

A-B = Fahrwege

C = bis Neutraubling Gymnasium

s = nur an Schultagen

FR = nur freitags

Fahrwege mit Fahrzeit in Minuten

B	A	
0	1	1 -Marktplatz
2		-Neudeker Str.
	4	4 -Realschule
	5	5 -Gymnasium
4	9	9 -Zwickauer Straße
6	11	11 -Hartinger Straße
8		13 Harting Wendeplatz
8		14 -Kirche
9		15 -Holzerstraße
10		16 -Friedhof
10		17 -Max-Planck-Straße
	24	Regensburg Benzstraße
13	25	24 -Bajuwarenstraße
14	26	25 -Zeißstraße
15	27	26 -Krankenhaus St. Josef
15	28	27 -Safferlingstraße
16	29	28 -Herm.-Geib-Straße
17	30	29 -Stobäusplatz
21	34	33 -Hauptbahnhof



Montag - Freitag

05														
06														
07	40 ^s	41 ^s	41 ^A _s	42 ^C _s										
08														
09														
10														
11														
12														
13														
14	50 ^B _{FR}													
15														
16														
17														
18														
19														

Fahrwege mit Fahrzeit in Minuten

B	A	
•	•	Hof bei Wörth a.d.Do.
•	•	Neutraubling Marktplatz
• 2	•	-Neudeker Str.
•	• 3	3 -Realschule
•	• 4	4 -Gymnasium
• 4	• 8	8 -Zwickauer Straße
• 6	• 10	10 -Hartinger Straße
• 8	•	12 Harting Wendeplatz
• 8	•	13 -Kirche
• 9	•	14 -Holzerstraße
• 10	•	15 -Friedhof
• 10	•	16 -Max-Planck-Straße
•	• 23	Regensburg Benzstraße
• 13	• 24	23 -Bajuwarenstraße
• 14	• 25	24 -Zeißstraße
• 15	• 26	25 -Krankenhaus St. Josef
• 15	• 27	26 -Safferlingstraße
• 16	• 28	27 -Herm.-Geib-Straße
• 17	• 29	28 -Stobäusplatz
• 21	• 33	32 -Hauptbahnhof

Am 24.12. und 31.12. Verkehr wie an Samstagen falls diese Tage nicht auf einen Sonntag fallen. Einschränkungen hierzu entnehmen Sie bitte der Tagespresse oder unter www.rvv.de

Gültig ab 14.12.2025

A - B = Fahrwege

C = bis Neutraubling Gymnasium

s = nur an Schultagen

FR = nur freitags

[illegible]

Am 24.12. und 31.12. Verkehr wie an Samstagen falls diese Tage nicht auf einen Sonntag fallen. Einschränkungen hierzu entnehmen Sie bitte der Tagespresse oder unter www.rvv.de Gültig ab 14.12.2025

FR = nur freitags

Fahrwege mit Fahrzeit in Minuten

 Donaustauf Kriegerdenkmal

- ● Neutraubling Neudeker Str.
- 2-Zwickauer Straße
- 4-Hartinger Straße
- 6 Harting Wendeplatz
- 6-Kirche
- 7-Holzerstraße
- 8-Friedhof
- 8-Max-Planck-Straße
- 11 Regensburg Bajuwarenstraße
- 12-Zeißstraße
- 13-Krankenhaus St. Josef
- 13-Safferlingstraße
- 14-Herm.-Geib-Straße
- 15-Stobäusplatz
- 19-Hauptbahnhof



Montag - Freitag

05

06

41^B

07

48^s

49^s

49^A_s

08

09

10

11

12

13

14

54^{FR}

15

16

17

18

19

20

Fahrwege mit Fahrzeit in Minuten

B

A

Hof bei Wörth a.d.Do.

Neutraubling Zwickauer Straße

2 - Hartinger Straße

4 Harting BMW Tor 2

5 - BMW Ausbildungszentrum

4 - Wendeplatz

5 - Kirche

6 - Holzerstraße

7 - Friedhof

8 - Max-Planck-Straße

15 Regensburg Benzstraße

16 15 - Bajuwarenstraße

17 16 - Zeißstraße

18 17 - Krankenhaus St. Josef

19 18 - Safferlingstraße

20 19 - Herm.-Geib-Straße

21 20 - Stobäusplatz

25 24 - Hauptbahnhof

Am 24.12. und 31.12. Verkehr wie an Samstagen falls diese Tage nicht auf einen Sonntag fallen. Einschränkungen hierzu entnehmen Sie bitte der Tagespresse oder unter www.rvv.de Gültig ab 14.12.2025

A-B = Fahrwege

s = nur an Schultagen

FR = nur freitags



Montag - Freitag

05

06

43^B

07

50^s

51^s

51^A
s

08

09

10

11

12

13

14

56^{FR}

15

16

17

18

19

20

Fahrwege mit Fahrzeit in Minuten

B

A

Hof bei Wörth a.d.Do.

Neutraubling Hartinger Straße

Harting BMW Tor 2

-BMW Ausbildungszentrum

2 -Wendeplatz

3 -Kirche

4 -Holzerstraße

5 -Friedhof

6 -Max-Planck-Straße

13 Regensburg Benzstraße

14 13 -Bajuwarenstraße

15 14 -Zeißstraße

16 15 -Krankenhaus St. Josef

17 16 -Safferlingstraße

18 17 -Herm.-Geib-Straße

19 18 -Stobäusplatz

23 22 -Hauptbahnhof

Am 24.12. und 31.12. Verkehr wie an Samstagen falls diese Tage nicht auf einen Sonntag fallen. Einschränkungen hierzu entnehmen Sie bitte der Tagespresse oder unter www.rvv.de

Gültig ab 14.12.2025

A-B = Fahrwege

s = nur an Schultagen

FR = nur freitags



Montag - Freitag

05																				
06	45																			
07																				
08																				
09																				
10																				
11																				
12																				
13																				
14																				
15																				

Fahrwege mit Fahrzeit in Minuten

○ Zinzendorf Ortsmitte

▶ ● Harting BMW Tor 2

● 1 -BMW Ausbildungszentrum

Am 24.12. und 31.12. Verkehr wie an Samstagen falls diese Tage nicht auf einen Sonntag fallen. Einschränkungen hierzu entnehmen Sie Gültig ab 14.12.2025 bitte der Tagespresse oder unter www.rvv.de



Montag - Freitag

05
06
07
08
09
10
11
12
13
14
15
16

10

Fahrwege mit Fahrzeit in Minuten

- Hof bei Wörth a.d.Do.
- ▶ ● Rgbg Siemensstr./Continental
- 2 -Bajuwarenstraße
- 3 -Zeißstraße
- 4 -Krankenhaus St. Josef
- 4 -Safferlingstraße
- 5 -Herm.-Geib-Straße
- 6 -Stobäusplatz
- 10 -Hauptbahnhof

Am 24.12. und 31.12. Verkehr wie an Samstagen falls diese Tage nicht auf einen Sonntag fallen. Einschränkungen hierzu entnehmen Sie bitte der Tagespresse oder unter www.rvv.de Gültig ab 14.12.2025



Montag - Freitag

05

06

07

52^s53^s

08

09

10

11

12

13

14

58^{FR}

15

16

17

18

19

Fahrwege mit Fahrzeit in Minuten

○ Hof bei Wörth a.d.Do.

► ● Harting Wendeplatz

● 1 -Kirche

● 2 -Holzerstraße

● 3 -Friedhof

● 4 -Max-Planck-Straße

● 11 Regensburg Bajuwarenstraße

● 12 -Zeißstraße

● 13 -Krankenhaus St. Josef

● 14 -Safferlingstraße

● 15 -Herm.-Geib-Straße

● 16 -Stobäusplatz

● 20 -Hauptbahnhof

Am 24.12. und 31.12. Verkehr wie an Samstagen falls diese Tage nicht auf einen Sonntag fallen. Einschränkungen hierzu entnehmen Sie bitte der Tagespresse oder unter www.rvv.de Gültig ab 14.12.2025

s = nur an Schultagen

FR = nur freitags



Montag - Freitag

05

06

07

53^s54^s

08

09

10

11

12

13

14

58^{FR}

15

16

17

18

19

Fahrwege mit Fahrzeit in Minuten

○ Hof bei Wörth a.d.Do.

► ● Harting Kirche

● 1 -Holzerstraße

● 2 -Friedhof

● 3 -Max-Planck-Straße

● 10 Regensburg Bajuwarenstraße

● 11 -Zeißstraße

● 12 -Krankenhaus St. Josef

● 13 -Safferlingstraße

● 14 -Herm.-Geib-Straße

● 15 -Stobäusplatz

● 19 -Hauptbahnhof

Am 24.12. und 31.12. Verkehr wie an Samstagen falls diese Tage nicht auf einen Sonntag fallen. Einschränkungen hierzu entnehmen Sie bitte der Tagespresse oder unter www.rvv.de Gültig ab 14.12.2025

s = nur an Schultagen**FR** = nur freitags



Montag - Freitag

05

06

07

54^s55^s

08

09

10

11

12

13

14

59^{FR}

15

16

17

18

19

Fahrwege mit Fahrzeit in Minuten

○ Hof bei Würth a.d.Do.

► ● Harting Holzerstraße

● 1 -Friedhof

● 2 -Max-Planck-Straße

● 9 Regensburg Bajuwarenstraße

● 10 -Zeißstraße

● 11 -Krankenhaus St. Josef

● 12 -Safferlingstraße

● 13 -Herm.-Geib-Straße

● 14 -Stobäusplatz

● 18 -Hauptbahnhof

Am 24.12. und 31.12. Verkehr wie an Samstagen falls diese Tage nicht auf einen Sonntag fallen. Einschränkungen hierzu entnehmen Sie bitte der Tagespresse oder unter www.rvv.de Gültig ab 14.12.2025

s = nur an Schultagen

FR = nur freitags



Montag - Freitag

05

06

07

55^s56^s

08

09

10

11

12

13

14

15

00^{FR}

16

17

18

19

20

Fahrwege mit Fahrzeit in Minuten

○ Hof bei Wörth a.d.Do.

► ● Harting Friedhof

● 1 -Max-Planck-Straße

● 8 Regensburg Bajuwarenstraße

● 9 -Zeißstraße

● 10 -Krankenhaus St. Josef

● 11 -Safferlingstraße

● 12 -Herm.-Geib-Straße

● 13 -Stobäusplatz

● 17 -Hauptbahnhof

Am 24.12. und 31.12. Verkehr wie an Samstagen falls diese Tage nicht auf einen Sonntag fallen. Einschränkungen hierzu entnehmen Sie bitte der Tagespresse oder unter www.rvv.de Gültig ab 14.12.2025

s = nur an Schultagen**FR** = nur freitags



Montag - Freitag

05

06

07

56^s57^s

08

09

10

11

12

13

14

15

00^{FR}

16

17

18

19

20

Fahrwege mit Fahrzeit in Minuten

○ Hof bei Wörth a.d.Do.

- ▶ ● Harting Max-Planck-Straße
- 7 Regensburg Bajuwarenstraße
- 8 -Zeißstraße
- 9 -Krankenhaus St. Josef
- 10 -Safferlingstraße
- 11 -Herm.-Geib-Straße
- 12 -Stobäusplatz
- 16 -Hauptbahnhof

Am 24.12. und 31.12. Verkehr wie an Samstagen falls diese Tage nicht auf einen Sonntag fallen. Einschränkungen hierzu entnehmen Sie bitte der Tagespresse oder unter www.rvv.de Gültig ab 14.12.2025

s = nur an Schultagen

FR = nur freitags



Montag - Freitag

05																				
06																				
07	04																			
08																				
09																				
10																				
11																				
12																				
13																				
14																				
15																				
16																				

Am 24.12. und 31.12. Verkehr wie an Samstagen falls diese Tage nicht auf einen Sonntag fallen. Einschränkungen hierzu entnehmen Sie Gültig ab 14.12.2025 bitte der Tagespresse oder unter www.rvv.de

Fahrwege mit Fahrzeit in Minuten

- Hof bei Wörth a.d.Do.
- ● Regensburg Kreuzhof
- 2 Irlmauth
- 4 Rgbg Bukarester Straße
- 5 -Peter-Henlein-Straße
- 6 -Siemensstr./Continental
- 8 -Bajuwarenstraße
- 9 -Zeißstraße
- 10 -Krankenhaus St. Josef
- 10 -Safferlingstraße
- 11 -Herm.-Geib-Straße
- 12 -Stobäusplatz
- 16 -Hauptbahnhof



Montag - Freitag

05																				
06																				
07	06																			
08																				
09																				
10																				
11																				
12																				
13																				
14																				
15																				
16																				

Am 24.12. und 31.12. Verkehr wie an Samstagen falls diese Tage nicht auf einen Sonntag fallen. Einschränkungen hierzu entnehmen Sie Gültig ab 14.12.2025 bitte der Tagespresse oder unter www.rvv.de

Fahrwege mit Fahrzeit in Minuten

- Hof bei Wörth a.d.Do.
- ● Irlmauth
- 2 Rgbg Bukarester Straße
- 3 -Peter-Henlein-Straße
- 4 -Siemensstr./Continental
- 6 -Bajuwarenstraße
- 7 -Zeißstraße
- 8 -Krankenhaus St. Josef
- 8 -Safferlingstraße
- 9 -Herm.-Geib-Straße
- 10 -Stobäusplatz
- 14 -Hauptbahnhof



Montag - Freitag

05																				
06																				
07	08																			
08																				
09																				
10																				
11																				
12																				
13																				
14																				
15																				
16																				

Am 24.12. und 31.12. Verkehr wie an Samstagen falls diese Tage nicht auf einen Sonntag fallen. Einschränkungen hierzu entnehmen Sie Gültig ab 14.12.2025 bitte der Tagespresse oder unter www.rvv.de

Fahrwege mit Fahrzeit in Minuten

- Hof bei Wörth a.d.Do.
- ● Rgbg Bukarester Straße
- 1 -Peter-Henlein-Straße
- 2 -Siemensstr./Continental
- 4 -Bajuwarenstraße
- 5 -Zeißstraße
- 6 -Krankenhaus St. Josef
- 6 -Safferlingstraße
- 7 -Herm.-Geib-Straße
- 8 -Stobäusplatz
- 12 -Hauptbahnhof



Montag - Freitag

05																			
06																			
07	09																		
08																			
09																			
10																			
11																			
12																			
13																			
14																			
15																			
16																			

Fahrwege mit Fahrzeit in Minuten

- Hof bei Wörth a.d.Do.
- Regensburg Peter-Henlein-Straße
- 1 -Siemensstr./Continental
- 3 -Bajuwarenstraße
- 4 -Zeißstraße
- 5 -Krankenhaus St. Josef
- 5 -Safferlingstraße
- 6 -Herm.-Geib-Straße
- 7 -Stobäusplatz
- 11 -Hauptbahnhof

Am 24.12. und 31.12. Verkehr wie an Samstagen falls diese Tage nicht auf einen Sonntag fallen. Einschränkungen hierzu entnehmen Sie bitte der Tagespresse oder unter www.rvv.de Gültig ab 14.12.2025

Montag - Freitag													
06													
07													
08	04 ^s												
09													
10													
11													
12													
13													
14	01 ^{VF}	16 ^{VF}	25 ^{VF}	41									
15													
16	44 ^{FR}												
17	01	14 ^{nFR}	48										
18													
19													

- Zinzendorf Ortsmitte
- ▶ ● Regensburg Benzstraße
- 1 -Bajuwarenstraße
- 2 -Zeißstraße
- 3 -Krankenhaus St. Josef
- 3 -Safferlingstraße
- 4 -Herm.-Geib-Straße
- 5 -Stobäusplatz
- 9 -Hauptbahnhof

Am 24.12. und 31.12. Verkehr wie an Samstagen falls diese Tage nicht auf einen Sonntag fallen. Einschränkungen hierzu entnehmen Sie bitte der Tagespresse oder unter www.rvv.de Gültig ab 14.12.2025

VF = an Schultagen; am ersten Schultag nach den Sommerferien & letzten Schultag vor den Weihnachts-, Oster- und Pfingstferien 1:30 Std. früher; am letzten Schultag vor den Sommerferien 2:40 Std. früher

nFR = nicht freitags

s = nur an Schultagen

FR = nur freitags



Montag - Freitag

06

07

08

03^s04^s05^s

09

10

11

12

13

14

02^{VF}17^{VF}26^{VF}

42

15

03^{FR}

16

45^{FR}

17

02

15^{nFR}

49

18

19

Fahrwege mit Fahrzeit in Minuten

○ Hof bei Wörth a.d.Do.

▶ ● Regensburg Bajuwarenstraße

● 1 -Zeißstraße

● 2 -Krankenhaus St. Josef

● 3 -Safferlingstraße

● 4 -Herm.-Geib-Straße

● 5 -Stobäusplatz

● 9 -Hauptbahnhof

Am 24.12. und 31.12. Verkehr wie an Samstagen falls diese Tage nicht auf einen Sonntag fallen. Einschränkungen hierzu entnehmen Sie bitte der Tagespresse oder unter www.rvv.de Gültig ab 14.12.2025

VF = an Schultagen; am ersten Schultag nach den Sommerferien & letzten Schultag vor den Weihnachts-, Oster- und Pfingstferien 1:30 Std. früher; am letzten Schultag vor den Sommerferien 2:40 Std. früher

nFR = nicht freitags

s = nur an Schultagen

FR = nur freitags



Montag - Freitag

06													
07													
08	04 ^s	05 ^s	06 ^s										
09													
10													
11													
12													
13													
14	03 ^{VF}	18 ^{VF}	27 ^{VF}	43									
15	04 ^{FR}												
16	46 ^{FR}												
17	03	16 ^{nFR}	50										
18													
19													

Fahrwege mit Fahrzeit in Minuten

- Hof bei Wörth a.d.Do.
- ▶ ● Regensburg ZeiBstraße
- 1 -Krankenhaus St. Josef
- 2 -Safferlingstraße
- 3 -Herm.-Geib-Straße
- 4 -Stobäusplatz
- 8 -Hauptbahnhof

Am 24.12. und 31.12. Verkehr wie an Samstagen falls diese Tage nicht auf einen Sonntag fallen. Einschränkungen hierzu entnehmen Sie Gültig ab 14.12.2025
 bitte der Tagespresse oder unter www.rvv.de

VF = an Schultagen; am ersten Schultag nach den Sommerferien & letzten Schultag vor den Weihnachts-, Oster- und Pfingstferien 1:30 Std. früher; am letzten Schultag vor den Sommerferien 2:40 Std. früher

nFR = nicht freitags

s = nur an Schultagen

FR = nur freitags



Montag - Freitag

06

07

08

09

10

11

12

13

14

15

16

17

18

19

05^s06^s07^s04^{VF}19^{VF}28^{VF}

44

05^{FR}47^{FR}

04

17^{nFR}

51

Fahrwege mit Fahrzeit in Minuten

○ Hof bei Wörth a.d.Do.

► Rgbg Krankenhaus St. Josef

● 1 -Safferlingstraße

● 2 -Herm.-Geib-Straße

● 3 -Stobäusplatz

● 7 -Hauptbahnhof

Am 24.12. und 31.12. Verkehr wie an Samstagen falls diese Tage nicht auf einen Sonntag fallen. Einschränkungen hierzu entnehmen Sie Gültig ab 14.12.2025 bitte der Tagespresse oder unter www.rvv.de

VF = an Schultagen; am ersten Schultag nach den Sommerferien & letzten Schultag vor den Weihnachts-, Oster- und Pfingstferien 1:30 Std. früher; am letzten Schultag vor den Sommerferien 2:40 Std. früher

nFR = nicht freitags

s = nur an Schultagen

FR = nur freitags



Montag - Freitag

06													
07													
08	06 ^s	07 ^s	08 ^s										
09													
10													
11													
12													
13													
14	04 ^{VF}	19 ^{VF}	28 ^{VF}	44									
15	05 ^{FR}												
16	47 ^{FR}												
17	04	17 ^{nFR}	51										
18													
19													

Fahrwege mit Fahrzeit in Minuten

- Hof bei Wörth a.d.Do.
- ● Rgbg Safferlingstraße
- 1 -Herm.-Geib-Straße
- 2 -Stobäusplatz
- 6 -Hauptbahnhof

Am 24.12. und 31.12. Verkehr wie an Samstagen falls diese Tage nicht auf einen Sonntag fallen. Einschränkungen hierzu entnehmen Sie bitte der Tagespresse oder unter www.rvv.de Gültig ab 14.12.2025

VF = an Schultagen; am ersten Schultag nach den Sommerferien & letzten Schultag vor den Weihnachts-, Oster- und Pfingstferien 1:30 Std. früher; am letzten Schultag vor den Sommerferien 2:40 Std. früher

nFR = nicht freitags

s = nur an Schultagen

FR = nur freitags



Montag - Freitag

06													
07													
08	07 ^s	08 ^s	09 ^s										
09													
10													
11													
12													
13													
14	05 ^{VF}	20 ^{VF}	29 ^{VF}	45									
15	06 ^{FR}												
16	48 ^{FR}												
17	05	18 ^{nFR}	52										
18													
19													

Fahrwege mit Fahrzeit in Minuten

- Hof bei Wörth a.d.Do.
- ● Rgbg Herm.-Geib-Str.
- 1 - Stobäusplatz
- 5 - Hauptbahnhof

Am 24.12. und 31.12. Verkehr wie an Samstagen falls diese Tage nicht auf einen Sonntag fallen. Einschränkungen hierzu entnehmen Sie bitte der Tagespresse oder unter www.rvv.de Gültig ab 14.12.2025

VF = an Schultagen; am ersten Schultag nach den Sommerferien & letzten Schultag vor den Weihnachts-, Oster- und Pfingstferien 1:30 Std. früher; am letzten Schultag vor den Sommerferien 2:40 Std. früher

nFR = nicht freitags

s = nur an Schultagen

FR = nur freitags



Montag - Freitag

06													
07													
08	08 ^s	09 ^s	10 ^s										
09													
10													
11													
12													
13													
14	06 ^{VF}	21 ^{VF}	30 ^{VF}	46									
15	07 ^{FR}												
16	49 ^{FR}												
17	06	19 ^{nFR}	53										
18													
19													

Fahrwege mit Fahrzeit in Minuten

○ Hof bei Wörth a.d.Do.

▶ ● Regensburg Stobäusplatz

● 4 -Hauptbahnhof

Am 24.12. und 31.12. Verkehr wie an Samstagen falls diese Tage nicht auf einen Sonntag fallen. Einschränkungen hierzu entnehmen Sie bitte der Tagespresse oder unter www.rvv.de Gültig ab 14.12.2025

VF = an Schultagen; am ersten Schultag nach den Sommerferien & letzten Schultag vor den Weihnachts-, Oster- und Pfingstferien 1:30 Std. früher; am letzten Schultag vor den Sommerferien 2:40 Std. früher

nFR = nicht freitags

s = nur an Schultagen

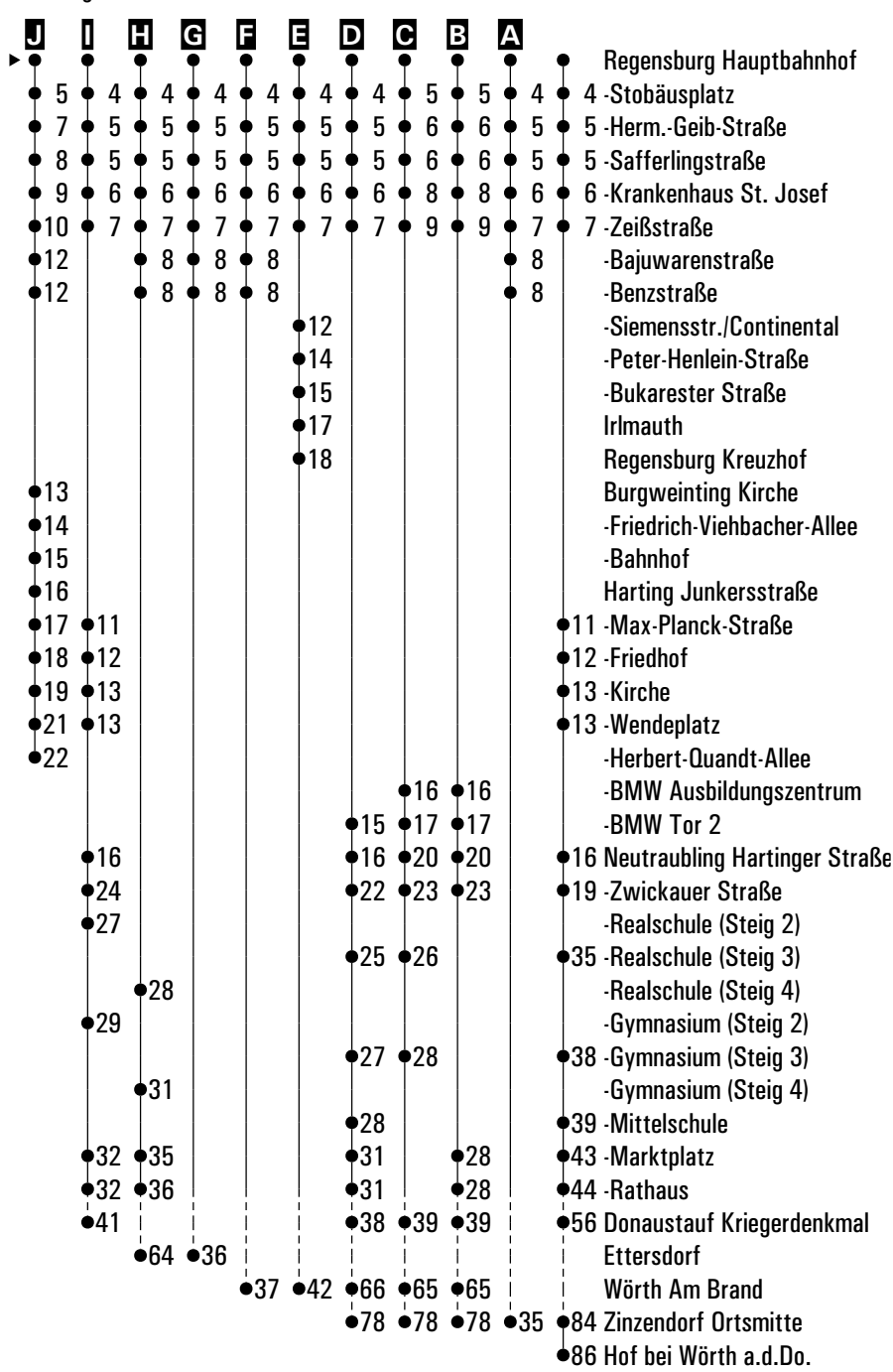
FR = nur freitags

	Montag - Freitag						
06	15 ^{A_s}	35 ^{G_s}					
07							
08							
09							
10							
11							
12	30 ^{J₂₅ vF*}	32 ^{vF}	39 ^{H_{VF}}				
13	55 ^{I_{FR}}						
14	52 ^{B_{FR}}						
15	23 ^{C_{nFR}}						
16	00 ^{D_{sf}}	30 ^{E_{nFR}}					
17	30 ^{F_{nA}}						

Am 24.12. und 31.12. Verkehr wie an Samstagen falls diese Tage nicht auf einen Sonntag fallen. Einschränkungen hierzu entnehmen Sie bitte der Tagespresse oder unter www.rvv.de Gültig ab 14.12.2025

- A - J** = Fahrwege
25 = Fahrt der Linie 25; weiter nach Eggmühl / Langquaid
vF* = am letzten Schultag vor den Weihnachts-, Oster- und Pfingstferien sowie am ersten Schultag nach den Sommerferien um 1:30 Std., am letzten Schultag vor den Sommerferien um 2:40 Std. früher
vF = an Schultagen; am ersten Schultag nach den Sommerferien & letzten Schultag vor den Weihnachts-, Oster- und Pfingstferien 1:30 Std. früher; am letzten Schultag vor den Sommerferien 2:40 Std. früher
nFR = nicht freitags
nA = nicht im Monat August
s = nur an Schultagen
sf = nur an schulfreien Tagen
FR = nur freitags

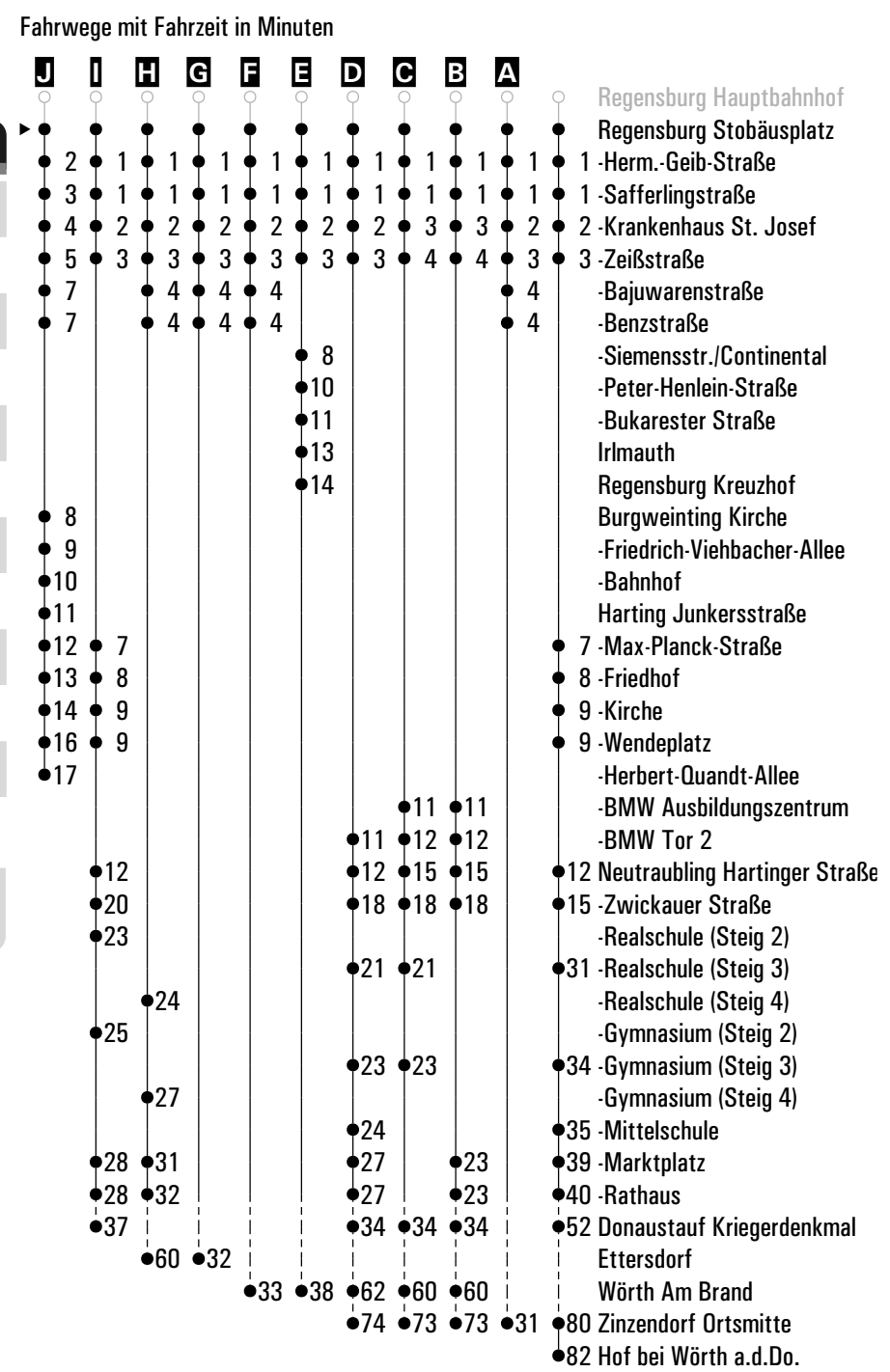
Fahrwege mit Fahrzeit in Minuten



Montag - Freitag						
06	19 ^{A_s}	39 ^{G_s}				
07						
08						
09						
10						
11						
12	35 ^{J₂₅ vF*}	36 ^{vF}	43 ^{H_{VF}}			
13	59 ^{I_{FR}}					
14	57 ^{B_{FR}}					
15	28 ^{C_{nFR}}					
16	04 ^{D_{sf}}	34 ^{E_{nFR}}				
17	34 ^{F_{nA}}					

Am 24.12. und 31.12. Verkehr wie an Samstagen falls diese Tage nicht auf einen Sonntag fallen. Einschränkungen hierzu entnehmen Sie bitte der Tagespresse oder unter www.rvv.de Gültig ab 14.12.2025

- A - J** = Fahrwege
25 = Fahrt der Linie 25; weiter nach Eggmühl / Langquaid
vF* = am letzten Schultag vor den Weihnachts-, Oster- und Pfingstferien sowie am ersten Schultag nach den Sommerferien um 1:30 Std., am letzten Schultag vor den Sommerferien um 2:40 Std. früher
vF = an Schultagen; am ersten Schultag nach den Sommerferien & letzten Schultag vor den Weihnachts-, Oster- und Pfingstferien 1:30 Std. früher; am letzten Schultag vor den Sommerferien 2:40 Std. früher
nFR = nicht freitags
nA = nicht im Monat August
s = nur an Schultagen
sf = nur an schulfreien Tagen
FR = nur freitags



	Montag - Freitag						
06	20 _A _S	40 _G _S					
07							
08							
09							
10							
11							
12	37 _{VF}	37 _{J25} _{VF*}	44 _H _{VF}				
13							
14	00 _I _{FR}	58 _B _{FR}					
15	29 _C _{nFR}						
16	05 _D _{sf}	35 _E _{nFR}					
17	35 _F _{nA}						

Am 24.12. und 31.12. Verkehr wie an Samstagen falls diese Tage nicht auf einen Sonntag fallen. Einschränkungen hierzu entnehmen Sie bitte der Tagespresse oder unter www.rvv.de Gültig ab 14.12.2025

A - J = Fahrwege

25 = Fahrt der Linie 25; weiter nach Eggmühl / Langquaid

VF* = am letzten Schultag vor den Weihnachts-, Oster- und Pfingstferien sowie am ersten Schultag nach den Sommerferien um 1:30 Std., am letzten Schultag vor den Sommerferien um 2:40 Std. früher

VF = an Schultagen; am ersten Schultag nach den Sommerferien & letzten Schultag vor den Weihnachts-, Oster- und Pfingstferien 1:30 Std. früher; am letzten Schultag vor den Sommerferien 2:40 Std. früher

nFR = nicht freitags

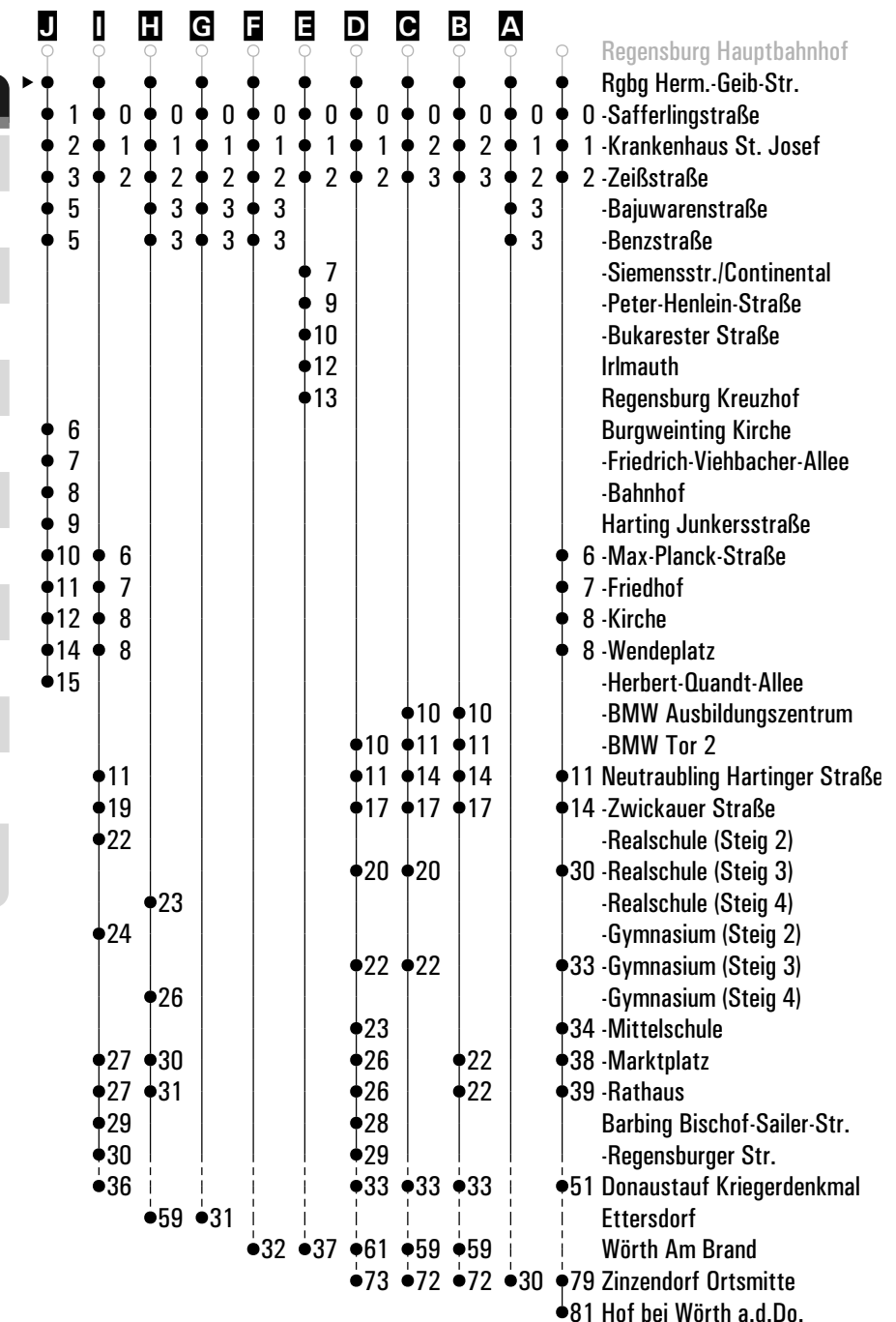
nA = nicht im Monat August

s = nur an Schultagen

sf = nur an schulfreien Tagen

FR = nur freitags

Fahrwege mit Fahrzeit in Minuten

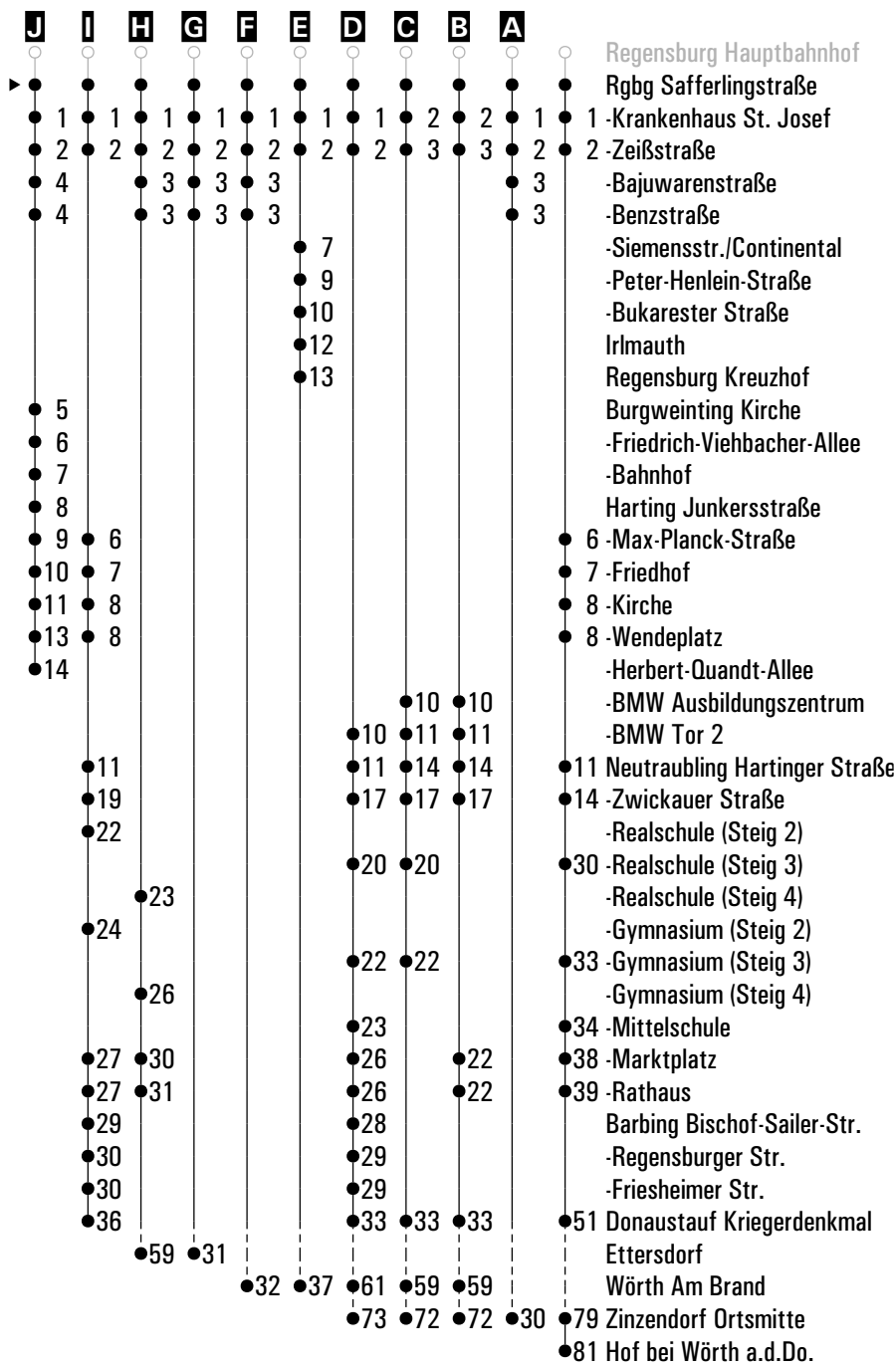


Montag - Freitag							
06	20 ^A _s	40 ^G _s					
07							
08							
09							
10							
11							
12	37 ^{VF}	38 ^{J25} _{VF*}	44 ^H _{VF}				
13							
14	00 ^I _{FR}	58 ^B _{FR}					
15	29 ^C _{nFR}						
16	05 ^D _{sf}	35 ^E _{nFR}					
17	35 ^F _{nA}						

Am 24.12. und 31.12. Verkehr wie an Samstagen falls diese Tage nicht auf einen Sonntag fallen. Einschränkungen hierzu entnehmen Sie bitte der Tagespresse oder unter www.rvv.de Gültig ab 14.12.2025

- A - J** = Fahrwege
- 25** = Fahrt der Linie 25; weiter nach Eggmühl / Langquaid
- VF*** = am letzten Schultag vor den Weihnachts-, Oster- und Pfingstferien sowie am ersten Schultag nach den Sommerferien um 1:30 Std., am letzten Schultag vor den Sommerferien um 2:40 Std. früher
- VF** = an Schultagen; am ersten Schultag nach den Sommerferien & letzten Schultag vor den Weihnachts-, Oster- und Pfingstferien 1:30 Std. früher; am letzten Schultag vor den Sommerferien 2:40 Std. früher
- nFR** = nicht freitags
- nA** = nicht im Monat August
- s** = nur an Schultagen
- sf** = nur an schulfreien Tagen
- FR** = nur freitags

Fahrwege mit Fahrzeit in Minuten

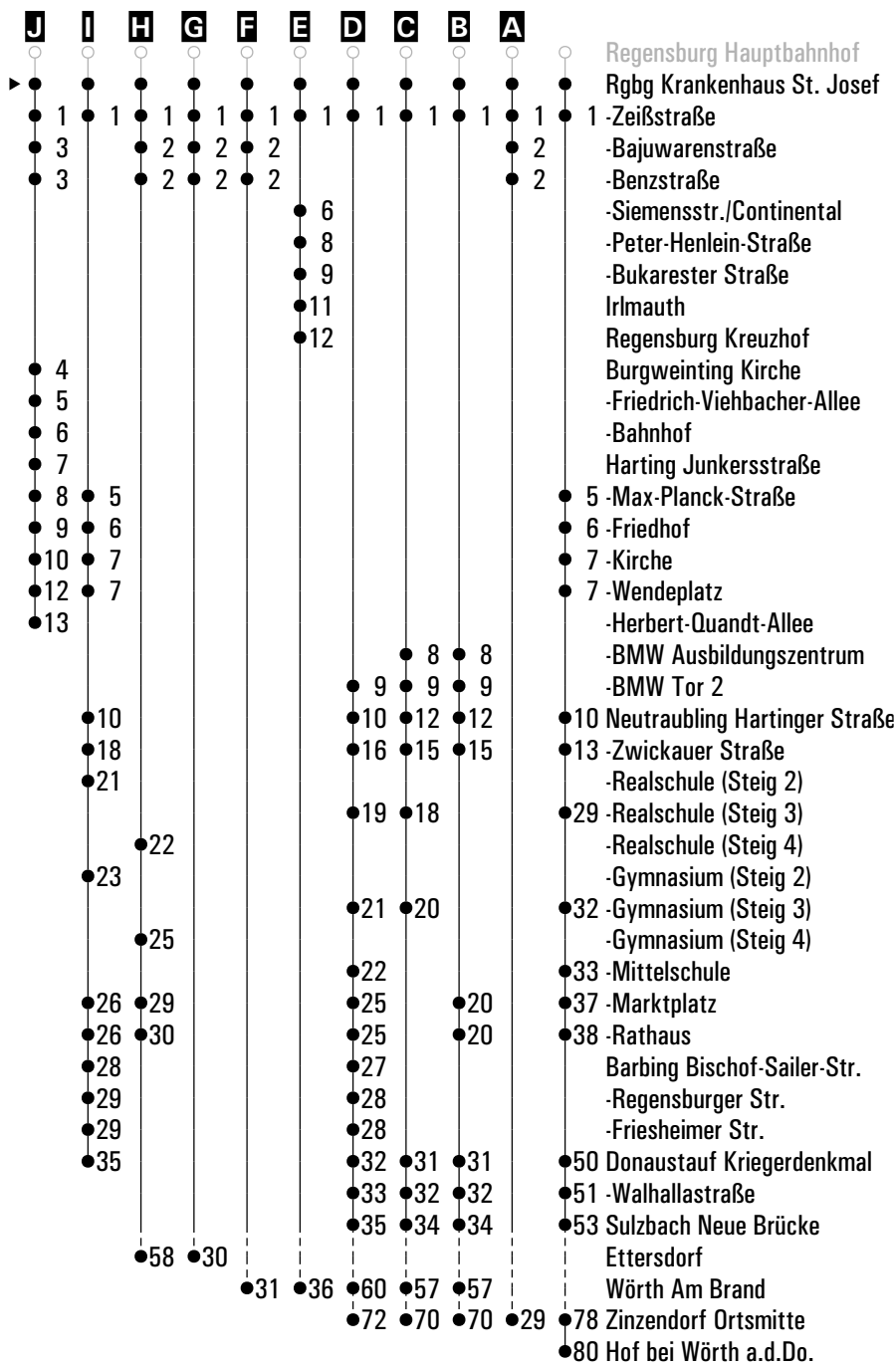


	Montag - Freitag							
06	21 ^A _s	41 ^G _s						
07								
08								
09								
10								
11								
12	38 ^{VF}	39 ^{J25} _{VF*}	45 ^H _{VF}					
13								
14	01 ^I _{FR}							
15	00 ^B _{FR}	31 ^C _{nFR}						
16	06 ^D _{sf}	36 ^E _{nFR}						
17	36 ^F _{nA}							

Am 24.12. und 31.12. Verkehr wie an Samstagen falls diese Tage nicht auf einen Sonntag fallen. Einschränkungen hierzu entnehmen Sie bitte der Tagespresse oder unter www.rvv.de Gültig ab 14.12.2025

- A - J** = Fahrwege
- 25** = Fahrt der Linie 25; weiter nach Eggmühl / Langquaid
- VF*** = am letzten Schultag vor den Weihnachts-, Oster- und Pfingstferien sowie am ersten Schultag nach den Sommerferien um 1:30 Std., am letzten Schultag vor den Sommerferien um 2:40 Std. früher
- VF** = an Schultagen; am ersten Schultag nach den Sommerferien & letzten Schultag vor den Weihnachts-, Oster- und Pfingstferien 1:30 Std. früher; am letzten Schultag vor den Sommerferien 2:40 Std. früher
- nFR** = nicht freitags
- nA** = nicht im Monat August
- s** = nur an Schultagen
- sf** = nur an schulfreien Tagen
- FR** = nur freitags

Fahrwege mit Fahrzeit in Minuten



	Montag - Freitag						
06	22 ^{A_s}	42 ^{G_s}					
07							
08							
09							
10							
11							
12	39 ^{VF}	40 ^{J25_{VF*}}	46 ^{H_{VF}}				
13							
14	02 ^{I_{FR}}						
15	01 ^{B_{FR}}	32 ^{C_{nFR}}					
16	07 ^{D_{sf}}	37 ^{E_{nFR}}					
17	37 ^{F_{nA}}						

Am 24.12. und 31.12. Verkehr wie an Samstagen falls diese Tage nicht auf einen Sonntag fallen. Einschränkungen hierzu entnehmen Sie bitte der Tagespresse oder unter www.rvv.de Gültig ab 14.12.2025

A - J = Fahrwege

25 = Fahrt der Linie 25; weiter nach Eggmühl / Langquaid

VF* = am letzten Schultag vor den Weihnachts-, Oster- und Pfingstferien sowie am ersten Schultag nach den Sommerferien um 1:30 Std., am letzten Schultag vor den Sommerferien um 2:40 Std. früher

VF = an Schultagen; am ersten Schultag nach den Sommerferien & letzten Schultag vor den Weihnachts-, Oster- und Pfingstferien 1:30 Std. früher; am letzten Schultag vor den Sommerferien 2:40 Std. früher

nFR = nicht freitags

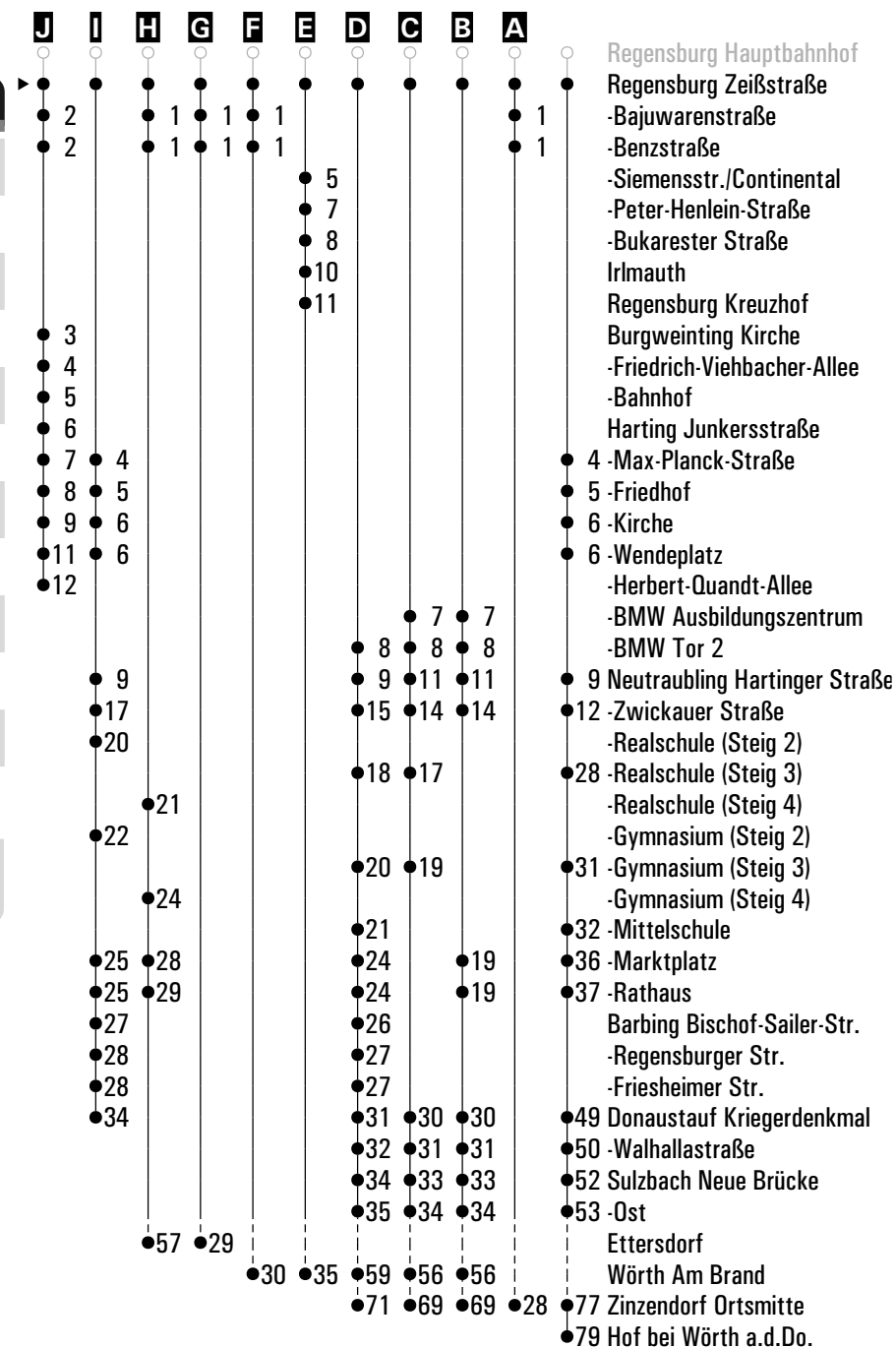
nA = nicht im Monat August

s = nur an Schultagen

sf = nur an schulfreien Tagen

FR = nur freitags

Fahrwege mit Fahrzeit in Minuten




Montag - Freitag

06	23 ^s	43 ^B _s								
07										
08										
09										
10										
11										
12	42 ^{D 25} _{vF*}	47 ^C _{vF}								
13										
14										
15										
16										
17	38 ^A _{nA}									

Am 24.12. und 31.12. Verkehr wie an Samstagen falls diese Tage nicht auf einen Sonntag fallen. Einschränkungen Gültig ab 14.12.2025
 hierzu entnehmen Sie bitte der Tagespresse oder unter www.rvv.de

A - D = Fahrwege

25 = Fahrt der Linie 25; weiter nach Eggmühl / Langquaid

vF* = am letzten Schultag vor den Weihnachts-, Oster- und Pfingstferien sowie am ersten Schultag nach den Sommerferien um 1:30 Std., am letzten Schultag vor den Sommerferien um 2:40 Std. früher

vF = an Schultagen; am ersten Schultag nach den Sommerferien & letzten Schultag vor den Weihnachts-, Oster- und Pfingstferien 1:30 Std. früher; am letzten Schultag vor den Sommerferien 2:40 Std. früher

nA = nicht im Monat August

s = nur an Schultagen

Fahrwege mit Fahrzeit in Minuten

D	C	B	A		
0	0	0	0	0	Regensburg Hauptbahnhof
1					Regensburg Bajuwarenstraße
2					-Benzstraße
3					Burgweinting Kirche
4					-Friedrich-Viehbacher-Allee
5					-Bahnhof
6					Harting Junkersstraße
7					-Max-Planck-Straße
8					-Friedhof
9					-Kirche
10					-Wendeplatz
					-Herbert-Quandt-Allee
20					Neutraubling Realschule
23					-Gymnasium
27					-Marktplatz
28					-Rathaus
46					Demling Ort
48					Bach West
49					-Gasthof zur Post
50					-Ost
	22		16	12	Gewerbepark Wörth-Wiesent
56	28				Ettersdorf
			18	14	Wiesent West
			19	15	-Schloßplatz
			20	16	-Ost
			21	17	Wörth Regensburger Str.
			22	18	-Polizei
			23	19	-Marktplatz
			24	20	-Tankstelle
			25		-Petersplatz
			26		-Siedlung
			27		-Reitfeld
			29		-Am Brand
				21	-Ostenstraße
				23	Tiefenthal West
				23	-Feuerwehrhaus
				24	Hofdorf Dorfplatz
				25	-Winzerweg
				26	Zinzendorf West
				27	-Ortsmitte



Montag - Freitag

06	23 ^s	43 ^B _s								
07										
08										
09										
10										
11										
12	42 ^D ₂₅ vF*	47 ^C _{vF}								
13										
14										
15										
16										
17	38 ^A _{nA}									

Am 24.12. und 31.12. Verkehr wie an Samstagen falls diese Tage nicht auf einen Sonntag fallen. Einschränkungen Gültig ab 14.12.2025
 hierzu entnehmen Sie bitte der Tagespresse oder unter www.rvv.de

A-D = Fahrwege

25 = Fahrt der Linie 25; weiter nach Eggmühl / Langquaid

vF* = am letzten Schultag vor den Weihnachts-, Oster- und Pfingstferien sowie am ersten Schultag nach den Sommerferien um 1:30 Std., am letzten Schultag vor den Sommerferien um 2:40 Std. früher

vF = an Schultagen; am ersten Schultag nach den Sommerferien & letzten Schultag vor den Weihnachts-, Oster- und Pfingstferien 1:30 Std. früher; am letzten Schultag vor den Sommerferien 2:40 Std. früher

nA = nicht im Monat August

s = nur an Schultagen

Fahrwege mit Fahrzeit in Minuten

D	C	B	A		
1					Regensburg Hauptbahnhof
2					Regensburg Benzstraße
3					Burgweinting Kirche
4					-Friedrich-Viehbacher-Allee
5					-Bahnhof
6					Harting Junkersstraße
7					-Max-Planck-Straße
9					-Friedhof
10					-Kirche
					-Wendeplatz
					-Herbert-Quandt-Allee
20					Neutraubling Realschule
23					-Gymnasium
27					-Marktplatz
28					-Rathaus
46					Demling Ort
48					Bach West
49					-Gasthof zur Post
50					-Ost
22					12 Gewerbepark Wörth-Wiesent
56					Ettersdorf
28					14 Wiesent West
					19 -Schloßplatz
					20 -Ost
					21 -17 Wörth Regensburger Str.
					22 -18 -Polizei
					23 -19 -Marktplatz
					24 -20 -Tankstelle
					25 -Petersplatz
					26 -Siedlung
					27 -Reitfeld
					29 -Am Brand
					21 -Ostenstraße
					23 Tiefenthal West
					23 -Feuerwehrhaus
					24 Hofdorf Dorfplatz
					25 -Winzerweg
					26 Zinzendorf West
					27 -Ortsmitte



Montag - Freitag

13														
14														
15														
16	42 ^{nFR}													
17														
18														
19														

Am 24.12. und 31.12. Verkehr wie an Samstagen falls diese Tage nicht auf einen Sonntag fallen. Einschränkungen hierzu entnehmen Sie bitte der Tagespresse oder unter www.rvv.de Gültig ab 14.12.2025

nFR = nicht freitags

Fahrwege mit Fahrzeit in Minuten

- Regensburg Hauptbahnhof
- ● Rgbg Siemensstr./Continental
- 2 -Peter-Henlein-Straße
- 3 -Bukarester Straße
- 5 Irlmauth
- 6 Regensburg Kreuzhof
- 17 Gewerbepark Wörth-Wiesent
- 19 Wiesent West
- 20 -Schloßplatz
- 21 -Ost
- 22 Wörth Regensburger Str.
- 23 -Polizei
- 24 -Marktplatz
- 25 -Tankstelle
- 26 -Petersplatz
- 27 -Siedlung
- 28 -Reitfeld
- 30 -Am Brand



Montag - Freitag

13												
14												
15												
16	44 ^{nFR}											
17												
18												
19												

Am 24.12. und 31.12. Verkehr wie an Samstagen falls diese Tage nicht auf einen Sonntag fallen. Einschränkungen hierzu entnehmen Sie bitte der Tagespresse oder unter www.rvv.de

Gültig ab 14.12.2025

nFR = nicht freitags

Fahrwege mit Fahrzeit in Minuten

- Regensburg Hauptbahnhof
- ▶ ● Regensburg Peter-Henlein-Straße
- 1 -Bukarester Straße
- 3 Irlmauth
- 4 Regensburg Kreuzhof
- 15 Gewerbepark Wörth-Wiesent
- 17 Wiesent West
- 18 -Schloßplatz
- 19 -Ost
- 20 Wörth Regensburger Str.
- 21 -Polizei
- 22 -Marktplatz
- 23 -Tankstelle
- 24 -Petersplatz
- 25 -Siedlung
- 26 -Reitfeld
- 28 -Am Brand



Montag - Freitag

13													
14													
15													
16	45 ^{nFR}												
17													
18													
19													

Am 24.12. und 31.12. Verkehr wie an Samstagen falls diese Tage nicht auf einen Sonntag fallen. Einschränkungen hierzu entnehmen Sie bitte der Tagespresse oder unter www.rvv.de Gültig ab 14.12.2025

nFR = nicht freitags

Fahrwege mit Fahrzeit in Minuten

- Regensburg Hauptbahnhof
- Rgbg Bukarester Straße
- 2 Irlmuth
- 3 Regensburg Kreuzhof
- 14 Gewerbepark Wörth-Wiesent
- 16 Wiesent West
- 17 -Schloßplatz
- 18 -Ost
- 19 Wörth Regensburger Str.
- 20 -Polizei
- 21 -Marktplatz
- 22 -Tankstelle
- 23 -Petersplatz
- 24 -Siedlung
- 25 -Reitfeld
- 27 -Am Brand



Montag - Freitag

13													
14													
15													
16	47 ^{nFR}												
17													
18													
19													

Am 24.12. und 31.12. Verkehr wie an Samstagen falls diese Tage nicht auf einen Sonntag fallen. Einschränkungen hierzu entnehmen Sie bitte der Tagespresse oder unter www.rvv.de Gültig ab 14.12.2025

nFR = nicht freitags

Fahrwege mit Fahrzeit in Minuten

- Regensburg Hauptbahnhof
- ● Irlmauth
- 1 Regensburg Kreuzhof
- 12 Gewerbepark Wörth-Wiesent
- 14 Wiesent West
- 15 -Schloßplatz
- 16 -Ost
- 17 Wörth Regensburger Str.
- 18 -Polizei
- 19 -Marktplatz
- 20 -Tankstelle
- 21 -Petersplatz
- 22 -Siedlung
- 23 -Reitfeld
- 25 -Am Brand



Montag - Freitag

13													
14													
15													
16	48 ^{nFR}												
17													
18													
19													

Am 24.12. und 31.12. Verkehr wie an Samstagen falls diese Tage nicht auf einen Sonntag fallen. Einschränkungen hierzu entnehmen Sie bitte der Tagespresse oder unter www.rvv.de Gültig ab 14.12.2025

nFR = nicht freitags

Fahrwege mit Fahrzeit in Minuten

- Regensburg Hauptbahnhof
- ▶ ● Regensburg Kreuzhof
- 11 Gewerbepark Wörth-Wiesent
- 13 Wiesent West
- 14 -Schloßplatz
- 15 -Ost
- 16 Wörth Regensburger Str.
- 17 -Polizei
- 18 -Marktplatz
- 19 -Tankstelle
- 20 -Petersplatz
- 21 -Siedlung
- 22 -Reitfeld
- 24 -Am Brand



Montag - Freitag

10

11

12

43 ²⁵
vF*

13

14

Am 24.12. und 31.12. Verkehr wie an Samstagen falls diese Tage nicht auf einen Sonntag fallen. Einschränkungen hierzu entnehmen Sie bitte der Tagespresse oder unter www.rvv.de Gültig ab 14.12.2025

25 = Fahrt der Linie 25; weiter nach Eggmühl / Langquaid

vF* = am letzten Schultag vor den Weihnachts-, Oster- und Pfingstferien sowie am ersten Schultag nach den Sommerferien um 1:30 Std., am letzten Schultag vor den Sommerferien um 2:40 Std. früher

Fahrwege mit Fahrzeit in Minuten

- Regensburg Hauptbahnhof
- ● Burgweinting Kirche
- 1 -Friedrich-Viehbach-Allee
- 2 -Bahnhof
- 3 Harting Junkersstraße
- 4 -Max-Planck-Straße
- 5 -Friedhof
- 6 -Kirche
- 8 -Wendeplatz
- 9 -Herbert-Quandt-Allee



Montag - Freitag

10

11

12

44 ²⁵
vF*

13

14

Am 24.12. und 31.12. Verkehr wie an Samstagen falls diese Tage nicht auf einen Sonntag fallen. Einschränkungen hierzu entnehmen Gültig ab 14.12.2025
 Sie bitte der Tagespresse oder unter www.rvv.de

25 = Fahrt der Linie 25; weiter nach Eggmühl / Langquaid

vF* = am letzten Schultag vor den Weihnachts-, Oster- und Pfingstferien sowie am ersten Schultag nach den Sommerferien um 1:30 Std., am letzten Schultag vor den Sommerferien um 2:40 Std. früher

Fahrwege mit Fahrzeit in Minuten

○ Regensburg Hauptbahnhof

► ● Burgw. Friedrich-Viehbacher-Allee

● 1 -Bahnhof

● 2 Harting Junkersstraße

● 3 -Max-Planck-Straße

● 4 -Friedhof

● 5 -Kirche

● 7 -Wendeplatz

● 8 -Herbert-Quandt-Allee



Montag - Freitag

10

11

12

45 ²⁵
vF*

13

14

Fahrwege mit Fahrzeit in Minuten

○ Regensburg Hauptbahnhof

- ● Burgweinting Bahnhof
- 1 Harting Junkersstraße
- 2 -Max-Planck-Straße
- 3 -Friedhof
- 4 -Kirche
- 6 -Wendeplatz
- 7 -Herbert-Quandt-Allee

Am 24.12. und 31.12. Verkehr wie an Samstagen falls diese Tage nicht auf einen Sonntag fallen. Einschränkungen hierzu entnehmen Sie Gültig ab 14.12.2025 bitte der Tagespresse oder unter www.rvv.de

25 = Fahrt der Linie 25; weiter nach Eggmühl / Langquaid

vF* = am letzten Schultag vor den Weihnachts-, Oster- und Pfingstferien sowie am ersten Schultag nach den Sommerferien um 1:30 Std., am letzten Schultag vor den Sommerferien um 2:40 Std. früher



Montag - Freitag

10

11

12

46 ²⁵
vF*

13

14

Fahrwege mit Fahrzeit in Minuten

- Regensburg Hauptbahnhof
- ▶ ● Harting Junkersstraße
- 1 -Max-Planck-Straße
- 2 -Friedhof
- 3 -Kirche
- 5 -Wendeplatz
- 6 -Herbert-Quandt-Allee

Am 24.12. und 31.12. Verkehr wie an Samstagen falls diese Tage nicht auf einen Sonntag fallen. Einschränkungen hierzu entnehmen Sie Gültig ab 14.12.2025 bitte der Tagespresse oder unter www.rvv.de

25 = Fahrt der Linie 25; weiter nach Eggmühl / Langquaid

vF* = am letzten Schultag vor den Weihnachts-, Oster- und Pfingstferien sowie am ersten Schultag nach den Sommerferien um 1:30 Std., am letzten Schultag vor den Sommerferien um 2:40 Std. früher



Montag - Freitag

10											
11											
12	43 ^{VF}	47 ^{B 25 VF*}									
13											
14	06 ^{A FR}										
15											

Am 24.12. und 31.12. Verkehr wie an Samstagen falls diese Tage nicht auf einen Sonntag fallen. Einschränkungen hierzu entnehmen Sie bitte der Tagespresse oder unter www.rvv.de Gültig ab 14.12.2025

A - B = Fahrwege

25 = Fahrt der Linie 25; weiter nach Eggmühl / Langquaid

VF* = am letzten Schultag vor den Weihnachts-, Oster- und Pfingstferien sowie am ersten Schultag nach den Sommerferien um 1:30 Std., am letzten Schultag vor den Sommerferien um 2:40 Std. früher

VF = an Schultagen; am ersten Schultag nach den Sommerferien & letzten Schultag vor den Weihnachts-, Oster- und Pfingstferien 1:30 Std. früher; am letzten Schultag vor den Sommerferien 2:40 Std. früher

FR = nur freitags

Fahrwege mit Fahrzeit in Minuten

B	A	
1	1	Regensburg Hauptbahnhof
2	2	Harting Max-Planck-Straße
4	2	1-Friedhof
5	2	2-Kirche
		2-Wendeplatz
		-Herbert-Quandt-Allee
	5	5 Neutraubling Hartinger Straße
	13	8-Zwickauer Straße
	16	-Realschule (Steig 2)
		24-Realschule (Steig 3)
	18	-Gymnasium (Steig 2)
		27-Gymnasium (Steig 3)
		28-Mittelschule
	21	32-Marktplatz
	21	33-Rathaus
	23	Barbing Bischof-Sailer-Str.
	24	-Regensburger Str.
	24	-Friesheimer Str.
	30	45 Donaustauf Kriegerdenkmal
		46-Walhallastraße
		48 Sulzbach Neue Brücke
		49-Ost
		50 Demling Steinbruch
		51-Abzw. Demling
		52-Gärtnerei Meininger
		55 Abzw. Frengkofen
		57 Kruckenberg West
		58-Mitte
		59-Ost
		62 Wörth Polizei
		63-Marktplatz
		64-Tankstelle
		66-Ostenstraße
		68 Tiefenthal West
		69-Feuerwehrhaus
		70 Hofdorf Dorfplatz
		71-Winzerweg
		72 Zinzendorf West
		73-Ortsmitte
		75 Hof bei Wörth a.d.Do.


Montag - Freitag

10

11

12

44 **VF**48 **B|25**
VF*

13

14

07 **A**
FR

15

Am 24.12. und 31.12. Verkehr wie an Samstagen falls diese Tage nicht auf einen Sonntag fallen. Einschränkungen hierzu entnehmen Sie bitte der Tagespresse oder unter www.rvv.de Gültig ab 14.12.2025

A - B = Fahrwege

25 = Fahrt der Linie 25; weiter nach Eggmühl / Langquaid

VF* = am letzten Schultag vor den Weihnachts-, Oster- und Pfingstferien sowie am ersten Schultag nach den Sommerferien um 1:30 Std., am letzten Schultag vor den Sommerferien um 2:40 Std. früher

VF = an Schultagen; am ersten Schultag nach den Sommerferien & letzten Schultag vor den Weihnachts-, Oster- und Pfingstferien 1:30 Std. früher; am letzten Schultag vor den Sommerferien 2:40 Std. früher

FR = nur freitags

Fahrwege mit Fahrzeit in Minuten

B	A	
1	1	Regensburg Hauptbahnhof
3	1	Harting Friedhof
4	1	1-Kirche
	1	1-Wendeplatz
		-Herbert-Quandt-Allee
	4	4 Neutraubling Hartinger Straße
	12	7-Zwickauer Straße
	15	-Realschule (Steig 2)
	23	-Realschule (Steig 3)
	17	-Gymnasium (Steig 2)
	26	-Gymnasium (Steig 3)
	27	-Mittelschule
	20	31-Marktplatz
	20	32-Rathaus
	22	Barbing Bischof-Sailer-Str.
	23	-Regensburger Str.
	23	-Friesheimer Str.
	29	44 Donaustauf Kriegerdenkmal
		45 -Walhallastraße
		47 Sulzbach Neue Brücke
		48 -Ost
		49 Demling Steinbruch
		50 -Abzw. Demling
		51 -Gärtnerei Meinzinger
		54 Abzw. Frengkofen
		56 Kruckenberg West
		57 -Mitte
		58 -Ost
		61 Wörth Polizei
		62 -Marktplatz
		63 -Tankstelle
		65 -Ostenstraße
		67 Tiefenthal West
		68 -Feuerwehrhaus
		69 Hofdorf Dorfplatz
		70 -Winzerweg
		71 Zinzendorf West
		72 -Ortsmitte
		74 Hof bei Wörth a.d.Do.


Montag - Freitag

10

11

12

45 ^{VF}49 ^{B|25}
_{VF*}

13

14

08 ^A
_{FR}

15

Am 24.12. und 31.12. Verkehr wie an Samstagen falls diese Tage nicht auf einen Sonntag fallen. Einschränkungen hierzu entnehmen Sie bitte der Tagespresse oder unter www.rvv.de Gültig ab 14.12.2025

A - B = Fahrwege

25 = Fahrt der Linie 25; weiter nach Eggmühl / Langquaid

VF* = am letzten Schultag vor den Weihnachts-, Oster- und Pfingstferien sowie am ersten Schultag nach den Sommerferien um 1:30 Std., am letzten Schultag vor den Sommerferien um 2:40 Std. früher

VF = an Schultagen; am ersten Schultag nach den Sommerferien & letzten Schultag vor den Weihnachts-, Oster- und Pfingstferien 1:30 Std. früher; am letzten Schultag vor den Sommerferien 2:40 Std. früher

FR = nur freitags

Fahrwege mit Fahrzeit in Minuten

B	A	
		Regensburg Hauptbahnhof
		Harting Kirche
2	0	0 -Wendeplatz
3		-Herbert-Quandt-Allee
	3	3 Neutraubling Hartinger Straße
11	6	6 -Zwickauer Straße
14		-Realschule (Steig 2)
	22	-Realschule (Steig 3)
16		-Gymnasium (Steig 2)
	25	-Gymnasium (Steig 3)
	26	-Mittelschule
19	30	-Marktplatz
19	31	-Rathaus
21		Barbing Bischof-Sailer-Str.
22		-Regensburger Str.
22		-Friesheimer Str.
28	43	Donaustauf Kriegerdenkmal
	44	-Walhallastraße
	46	Sulzbach Neue Brücke
	47	-Ost
	48	Demling Steinbruch
	49	-Abzw. Demling
	50	-Gärtnerei Meinzingen
	53	Abzw. Frengkofen
	55	Kruckenberg West
	56	-Mitte
	57	-Ost
	60	Wörth Polizei
	61	-Marktplatz
	62	-Tankstelle
	64	-Ostenstraße
	66	Tiefenthal West
	67	-Feuerwehrhaus
	68	Hofdorf Dorfplatz
	69	-Winzerweg
	70	Zinzendorf West
	71	-Ortsmitte
	73	Hof bei Wörth a.d.Do.


Montag - Freitag

10

11

12

45 **VF**

51

B|25**VF***

13

14

08 **A**
FR

15

Am 24.12. und 31.12. Verkehr wie an Samstagen falls diese Tage nicht auf einen Sonntag fallen. Einschränkungen hierzu entnehmen Sie bitte der Tagespresse oder unter www.rvv.de Gültig ab 14.12.2025

A - B = Fahrwege

25 = Fahrt der Linie 25; weiter nach Eggmühl / Langquaid

VF* = am letzten Schultag vor den Weihnachts-, Oster- und Pfingstferien sowie am ersten Schultag nach den Sommerferien um 1:30 Std., am letzten Schultag vor den Sommerferien um 2:40 Std. früher

VF = an Schultagen; am ersten Schultag nach den Sommerferien & letzten Schultag vor den Weihnachts-, Oster- und Pfingstferien 1:30 Std. früher; am letzten Schultag vor den Sommerferien 2:40 Std. früher

FR = nur freitags

Fahrwege mit Fahrzeit in Minuten

B	A	
		Regensburg Hauptbahnhof
		Harting Wendeplatz
		-Herbert-Quandt-Allee
1		
	3	3 Neutraubling Hartinger Straße
	11	6 -Zwickauer Straße
	14	-Realschule (Steig 2)
	22	-Realschule (Steig 3)
	16	-Gymnasium (Steig 2)
	25	-Gymnasium (Steig 3)
	26	-Mittelschule
	19	30 -Marktplatz
	19	31 -Rathaus
	21	Barbing Bischof-Sailer-Str.
	22	-Regensburger Str.
	22	-Friesheimer Str.
	28	43 Donaustauf Kriegerdenkmal
		44 -Walhallastraße
		46 Sulzbach Neue Brücke
		47 -Ost
		48 Demling Steinbruch
		49 -Abzw. Demling
		50 -Gärtnerei Meinzingen
		53 Abzw. Frengkofen
		55 Kruckenberg West
		56 -Mitte
		57 -Ost
		60 Wörth Polizei
		61 -Marktplatz
		62 -Tankstelle
		64 -Ostenstraße
		66 Tiefenthal West
		67 -Feuerwehrhaus
		68 Hofdorf Dorfplatz
		69 -Winzerweg
		70 Zinzendorf West
		71 -Ortsmitte
		73 Hof bei Wörth a.d.Do.



Montag - Freitag

12

13

14

15

08^{FR}39^A
nFR

16

17

18

Am 24.12. und 31.12. Verkehr wie an Samstagen falls diese Tage nicht auf einen Sonntag fallen. Einschränkungen hierzu entnehmen Sie bitte der Tagespresse oder unter www.rvv.de

Gültig ab 14.12.2025

A = fährt A

nFR = nicht freitags

FR = nur freitags

Fahrwege mit Fahrzeit in Minuten

A

- Regensburg Hauptbahnhof
- Harting BMW Ausbildungszentrum
- 1 - BMW Tor 2
- 4 - Neutraubling Hartinger Straße
- 7 - Zwickauer Straße
- 10 - Realschule
- 12 - Gymnasium
- 12 - Marktplatz
- 12 - Rathaus
- 23 - Donaustauf Kriegerdenkmal
- 24 - Walhallastraße
- 26 - Sulzbach Neue Brücke
- 27 - Ost
- 28 - Demling Steinbruch
- 29 - Abzw. Demling
- 30 - Gärtnerei Meinzingen
- 31 - Bach West
- 32 - Gasthof zur Post
- 33 - Ost
- 34 - Abzw. Frengkofen
- 35 - Kruckenberg West
- 36 - Mitte
- 37 - Ost
- 38 - Wiesent West
- 39 - Schloßplatz
- 40 - Ost
- 41 - Wörth Regensburger Str.
- 42 - Polizei
- 43 - Marktplatz
- 44 - Tankstelle
- 45 - Petersplatz
- 46 - Siedlung
- 47 - Reitfeld
- 49 - Am Brand
- 54 - Ostenstraße
- 57 - Tiefenthal West
- 58 - Feuerwehrhaus
- 59 - Hofdorf Dorfplatz
- 60 - Winzerweg
- 61 - Zinzendorf West
- 62 - Ortsmitte



Montag - Freitag

11

12

13

14

15

16

17

18

19

20

09 ^A_{FR}

40 ^B_{nFR}

Am 24.12. und 31.12. Verkehr wie an Samstagen falls diese Tage nicht auf einen Sonntag fallen. Einschränkungen hierzu entnehmen Sie bitte der Tagespresse oder unter www.rvv.de Gültig ab 14.12.2025

A - B = Fahrwege

nFR = nicht freitags

FR = nur freitags

Fahrwege mit Fahrzeit in Minuten

B	A	
○	○	Regensburg Hauptbahnhof
● 3	● 3	Harting BMW Tor 2
● 6	● 6	1 Neutraubling Hartinger Straße
● 9		7 -Zwickauer Straße
● 11		10 -Realschule
		12 -Gymnasium
		13 -Mittelschule
	● 11	16 -Marktplatz
	● 11	16 -Rathaus
		18 Barbing Bischof-Sailer-Str.
		19 -Regensburger Str.
		19 -Friesheimer Str.
● 22	● 22	23 Donaustauf Kriegerdenkmal
● 23	● 23	24 -Walhallastraße
● 25	● 25	26 Sulzbach Neue Brücke
● 26	● 26	27 -Ost
● 27	● 27	28 Demling Steinbruch
● 28	● 28	29 -Abzw. Demling
● 29	● 29	30 -Gärtnerei Meinzingen
● 30	● 30	31 Bach West
● 31	● 31	32 -Gasthof zur Post
● 32	● 32	33 -Ost
● 33	● 33	34 Abzw. Frengkofen
● 34	● 34	36 Kruckenberg West
● 35	● 35	37 -Mitte
● 36	● 36	38 -Ost
● 37	● 37	39 Wiesent West
● 38	● 38	40 -Schloßplatz
● 39	● 39	41 -Ost
● 40	● 40	42 Wörth Regensburger Str.
● 41	● 41	43 -Polizei
● 42	● 42	44 -Marktplatz
● 43	● 43	45 -Tankstelle
● 44	● 44	46 -Petersplatz
● 45	● 45	48 -Siedlung
● 46	● 46	49 -Reitfeld
● 48	● 48	51 -Am Brand
● 53	● 53	56 -Ostenstraße
● 56	● 56	59 Tiefenthal West
● 57	● 57	60 -Feuerwehrhaus
● 58	● 58	61 Hofdorf Dorfplatz
● 59	● 59	62 -Winzerweg
● 60	● 60	63 Zinzendorf West
● 61	● 61	63 -Ortsmitte


Montag - Freitag

10

11

12

48 **A**
vF

13

14

11 **D**
FR

15

12 **B**
FR43 **C**
nFR

16

16

17

18

Am 24.12. und 31.12. Verkehr wie an Samstagen falls diese Tage nicht auf einen Sonntag fallen. Einschränkungen Gültig ab 14.12.2025
 hierzu entnehmen Sie bitte der Tagespresse oder unter www.rvv.de

A - D = Fahrwege

vF = an Schultagen; am ersten Schultag nach den Sommerferien & letzten Schultag vor den
 Weihnachts-, Oster- und Pfingstferien 1:30 Std. früher; am letzten Schultag vor den
 Sommerferien 2:40 Std. früher

nFR = nicht freitags

FR = nur freitags

Fahrwege mit Fahrzeit in Minuten

D	C	B	A	
8	3	3	3	Regensburg Hauptbahnhof
11				Neutraubling Hartinger Straße
13	6	19	9	6 - Zwickauer Straße
				- Realschule (Steig 2)
				9 - Realschule (Steig 3)
				- Gymnasium (Steig 2)
	8	22	11	- Gymnasium (Steig 3)
		23	12	- Mittelschule
16		8	27	15 - Marktplatz
16		8	28	15 - Rathaus
18				17 Barbing Bischof-Sailer-Str.
19				18 - Regensburger Str.
19				18 - Friesheimer Str.
25	19	19	40	22 Donaustauf Kriegerdenkmal
20	20	41	23	- Walhallastraße
22	22	43	25	Sulzbach Neue Brücke
23	23	44	26	- Ost
24	24	45	27	Demling Steinbruch
25	25	46	28	- Abzw. Demling
26	26	47	29	- Gärtnerei Meinzingen
27	27			30 Bach West
28	28			31 - Gasthof zur Post
29	29			32 - Ost
30	30	50	33	Abzw. Frengkofen
31	31	52	35	Kruckenberg West
32	32	53	36	- Mitte
33	33	54	37	- Ost
34	34			38 Wiesent West
35	35			39 - Schloßplatz
36	36			40 - Ost
37	37			41 Wörth Regensburger Str.
38	38	57	42	- Polizei
39	39	58	43	- Marktplatz
40	40	59	44	- Tankstelle
41	41			45 - Petersplatz
42	42			47 - Siedlung
43	43			48 - Reitfeld
45	45			50 - Am Brand
50	50	61	55	- Ostenstraße
53	53	63	58	Tiefenthal West
54	54	64	59	- Feuerwehrhaus
55	55	65	60	Hofdorf Dorfplatz
56	56	66	61	- Winzerweg
57	57	67	62	Zinzendorf West
58	58	68	62	- Ortsmitte
		70		Hof bei Wörth a.d.Do.


Montag - Freitag

10

11

12

51 **A**
vF

13

14

19 **D**
FR

15

15 **B**
FR46 **C**
nFR

16

22

17

18

Am 24.12. und 31.12. Verkehr wie an Samstagen falls diese Tage nicht auf einen Sonntag fallen. Einschränkungen Gültig ab 14.12.2025
 hierzu entnehmen Sie bitte der Tagespresse oder unter www.rvv.de

A - D = Fahrwege


vF = an Schultagen; am ersten Schultag nach den Sommerferien & letzten Schultag vor den
 Weihnachts-, Oster- und Pfingstferien 1:30 Std. früher; am letzten Schultag vor den
 Sommerferien 2:40 Std. früher

nFR = nicht freitags

FR = nur freitags

Fahrwege mit Fahrzeit in Minuten

D	C	B	A	
3				Regensburg Hauptbahnhof
5	3		16	Neutraubling Zwickauer Straße
			3	-Realschule (Steig 2)
			19	-Realschule (Steig 3)
			20	-Gymnasium (Steig 2)
			24	-Gymnasium (Steig 3)
8		5	25	6 - Mittelschule
8		5		9 - Marktplatz
10				9 - Rathaus
11				11 Barbing Bischof-Sailer-Str.
11				12 - Regensburger Str.
11				12 - Friesheimer Str.
17	16	16	37	16 Donaustauf Kriegerdenkmal
	17	17	38	17 - Walhallastraße
	19	19	40	19 Sulzbach Neue Brücke
	20	20	41	20 - Ost
	21	21	42	21 Demling Steinbruch
	22	22	43	22 -Abzw. Demling
	23	23	44	23 -Gärtnerei Meinzingen
	24	24		24 Bach West
	25	25		25 -Gasthof zur Post
	26	26		26 -Ost
	27	27	47	27 Abzw. Frengkofen
	28	28	49	29 Kruckenberg West
	29	29	50	30 -Mitte
	30	30	51	31 -Ost
	31	31		32 Wiesent West
	32	32		33 -Schloßplatz
	33	33		34 -Ost
	34	34		35 Wörth Regensburger Str.
	35	35	54	36 -Polizei
	36	36	55	37 -Marktplatz
	37	37	56	38 -Tankstelle
	38	38		39 -Petersplatz
	39	39		41 -Siedlung
	40	40		42 -Reitfeld
	42	42		44 -Am Brand
	47	47	58	49 -Ostenstraße
	50	50	60	52 Tiefenthal West
	51	51	61	53 -Feuerwehrhaus
	52	52	62	54 Hofdorf Dorfplatz
	53	53	63	55 -Winzerweg
	54	54	64	56 Zinzendorf West
	55	55	65	56 -Ortsmitte
			67	Hof bei Wörth a.d.Do.

	Montag - Freitag
10	
11	
12	
13	07 ^{VF}
14	
15	

Fahrwege mit Fahrzeit in Minuten

- ▶ ● Neutraubling Realschule
- 3 -Gymnasium
- 7 -Marktplatz
- 8 -Rathaus
- 26 Gewerbepark Wörth-Wiesent
- 28 Wiesent West
- 29 -Schloßplatz
- 30 -Ost

Am 24.12. und 31.12. Verkehr wie an Samstagen falls diese Tage nicht auf einen Sonntag fallen. Einschränkungen hierzu entnehmen Sie Gültig ab 14.12.2025 bitte der Tagespresse oder unter www.rvv.de

VF = an Schultagen; am ersten Schultag nach den Sommerferien & letzten Schultag vor den Weihnachts-, Oster- und Pfingstferien 1:30 Std. früher; am letzten Schultag vor den Sommerferien 2:40 Std. früher


Montag - Freitag

10

11

12

13

07 **VF**

14

22 **A**
FR

15

16

Am 24.12. und 31.12. Verkehr wie an Samstagen falls diese Tage nicht auf einen Sonntag fallen. Einschränkungen hierzu entnehmen Sie bitte der Tagespresse oder unter www.rvv.de

Gültig ab 14.12.2025

A = fährt A

VF = an Schultagen; am ersten Schultag nach den Sommerferien & letzten Schultag vor den Weihnachts-, Oster- und Pfingstferien 1:30 Std. früher; am letzten Schultag vor den Sommerferien 2:40 Std. früher

FR = nur freitags

Fahrwege mit Fahrzeit in Minuten

A

- Regensburg Hauptbahnhof
- ▶ ● Neutraubling Realschule
- 2 ● 3 -Gymnasium
- 5 ● 7 -Marktplatz
- 5 ● 8 -Rathaus
- 7 Barbing Bischof-Sailer-Str.
- 8 -Regensburger Str.
- 8 -Friesheimer Str.
- 14 Donaustauf Kriegerdenkmal
- 27 Wörth Regensburger Str.
- 28 -Polizei
- 29 -Marktplatz
- 31 -Tankstelle
- 32 -Petersplatz
- 33 -Siedlung
- 34 -Reitfeld
- 36 -Am Brand


Montag - Freitag

10

11

12

13

07 **A**
vF

14

15

49 **B**
nFR

16

25

17

18

19

Am 24.12. und 31.12. Verkehr wie an Samstagen falls diese Tage nicht auf einen Sonntag fallen. Einschränkungen hierzu entnehmen Sie bitte der Tagespresse oder unter www.rvv.de

Gültig ab 14.12.2025

A - B = Fahrwege

vF = an Schultagen; am ersten Schultag nach den Sommerferien & letzten Schultag vor den Weihnachts-, Oster- und Pfingstferien 1:30 Std. früher; am letzten Schultag vor den Sommerferien 2:40 Std. früher

nFR = nicht freitags

Fahrwege mit Fahrzeit in Minuten

B	A	
		Regensburg Hauptbahnhof
		Neutraubling Realschule
2	3	2 -Gymnasium
	4	3 -Mittelschule
	8	6 -Marktplatz
	9	6 -Rathaus
		8 Barbing Bischof-Sailer-Str.
		9 -Regensburger Str.
		9 -Friesheimer Str.
13	21	13 Donaustauf Kriegerdenkmal
14	22	14 -Walhallastraße
16	24	16 Sulzbach Neue Brücke
17	25	17 -Ost
18	26	18 Demling Steinbruch
19	27	19 -Abzw. Demling
20	28	20 -Gärtnerei Meinzingen
21		21 Bach West
22		22 -Gasthof zur Post
23		23 -Ost
24	31	24 Abzw. Frengkofen
25	33	26 Kruckenberg West
26	34	27 -Mitte
27	35	28 -Ost
28		29 Wiesent West
29		30 -Schloßplatz
30		31 -Ost
31		32 Wörth Regensburger Str.
32	38	33 -Polizei
33	39	34 -Marktplatz
34	40	35 -Tankstelle
35		36 -Petersplatz
36		38 -Siedlung
37		39 -Reitfeld
39		41 -Am Brand
44	42	46 -Ostenstraße
47	44	49 Tiefenthal West
48	45	50 -Feuerwehrhaus
49	46	51 Hofdorf Dorfplatz
50	47	52 -Winzerweg
51	48	53 Zinzendorf West
52	49	53 -Ortsmitte
	51	Hof bei Wörth a.d.Do.


Montag - Freitag

10

11

12

13

07^{VF}

14

15

Fahrwege mit Fahrzeit in Minuten

○ Regensburg Hauptbahnhof

► ● Neutraubling Realschule

● 3 -Gymnasium

● 7 -Marktplatz

● 8 -Rathaus

● 26 Demling Ort

● 28 Bach West

● 29 -Gasthof zur Post

● 30 -Ost

● 36 Ettersdorf

Am 24.12. und 31.12. Verkehr wie an Samstagen falls diese Tage nicht auf einen Sonntag fallen. Einschränkungen hierzu entnehmen Sie Gültig ab 14.12.2025 bitte der Tagespresse oder unter www.rvv.de

VF = an Schultagen; am ersten Schultag nach den Sommerferien & letzten Schultag vor den Weihnachts-, Oster- und Pfingstferien 1:30 Std. früher; am letzten Schultag vor den Sommerferien 2:40 Std. früher


Montag - Freitag

10

11

12

13

10^{VF}

14

15

Fahrwege mit Fahrzeit in Minuten

- Regensburg Hauptbahnhof
- ▶ ● Neutraubling Gymnasium
- 4 -Marktplatz
- 5 -Rathaus
- 23 Demling Ort
- 25 Bach West
- 26 -Gasthof zur Post
- 27 -Ost
- 33 Ettersdorf

Am 24.12. und 31.12. Verkehr wie an Samstagen falls diese Tage nicht auf einen Sonntag fallen. Einschränkungen hierzu entnehmen Sie Gültig ab 14.12.2025 bitte der Tagespresse oder unter www.rvv.de

VF = an Schultagen; am ersten Schultag nach den Sommerferien & letzten Schultag vor den Weihnachts-, Oster- und Pfingstferien 1:30 Std. früher; am letzten Schultag vor den Sommerferien 2:40 Std. früher


Montag - Freitag

10

11

12

13

10 **VF**

14

24 **A**
FR

15

16

Am 24.12. und 31.12. Verkehr wie an Samstagen falls diese Tage nicht auf einen Sonntag fallen. Einschränkungen hierzu entnehmen Sie bitte der Tagespresse oder unter www.rvv.de

Gültig ab 14.12.2025

A = fährt A

VF = an Schultagen; am ersten Schultag nach den Sommerferien & letzten Schultag vor den Weihnachts-, Oster- und Pfingstferien 1:30 Std. früher; am letzten Schultag vor den Sommerferien 2:40 Std. früher

FR = nur freitags

Fahrwege mit Fahrzeit in Minuten

A

- Regensburg Hauptbahnhof
- ▶ ● Neutraubling Gymnasium
- 3 ● 4 -Marktplatz
- 3 ● 5 -Rathaus
- 5 Barbing Bischof-Sailer-Str.
- 6 -Regensburger Str.
- 6 -Friesheimer Str.
- 12 Donaustauf Kriegerdenkmal
- 24 Wörth Regensburger Str.
- 25 -Polizei
- 26 -Marktplatz
- 28 -Tankstelle
- 29 -Petersplatz
- 30 -Siedlung
- 31 -Reitfeld
- 33 -Am Brand

	Montag - Freitag											
10												
11												
12												
13	10											
14												
15	51											
16	27											
17												
18												
19												

Am 24.12. und 31.12. Verkehr wie an Samstagen falls diese Tage nicht auf einen Sonntag fallen. Einschränkungen hierzu entnehmen Sie bitte der Tagespresse oder unter www.rvv.de

Gültig ab 14.12.2025

A - B = Fahrwege

vF = an Schultagen; am ersten Schultag nach den Sommerferien & letzten Schultag vor den Weihnachts-, Oster- und Pfingstferien 1:30 Std. früher; am letzten Schultag vor den Sommerferien 2:40 Std. früher

nFR = nicht freitags

B	A	
		Regensburg Hauptbahnhof
		Neutraubling Gymnasium
	1	1 - Mittelschule
	5	4 - Marktplatz
	6	4 - Rathaus
		6 Barbing Bischof-Sailer-Str.
		7 - Regensburger Str.
		7 - Friesheimer Str.
11	18	11 Donaustauf Kriegerdenkmal
12	19	12 - Walhallastraße
14	21	14 Sulzbach Neue Brücke
15	22	15 - Ost
16	23	16 Demling Steinbruch
17	24	17 - Abzw. Demling
18	25	18 - Gärtnerei Meinzinger
19		19 Bach West
20		20 - Gasthof zur Post
21		21 - Ost
22	28	22 Abzw. Frengkofen
23	30	24 Kruckenberg West
24	31	25 - Mitte
25	32	26 - Ost
26		27 Wiesent West
27		28 - Schloßplatz
28		29 - Ost
29		30 Wörth Regensburger Str.
30	35	31 - Polizei
31	36	32 - Marktplatz
32	37	33 - Tankstelle
33		34 - Petersplatz
34		36 - Siedlung
35		37 - Reitfeld
37		39 - Am Brand
42	39	44 - Ostenstraße
45	41	47 Tiefenthal West
46	42	48 - Feuerwehrhaus
47	43	49 Hofdorf Dorfplatz
48	44	50 - Winzerweg
49	45	51 Zinzendorf West
50	46	51 - Ortsmitte
	48	Hof bei Wörth a.d.Do.


Montag - Freitag

10

11

12

13

10^{VF}

14

15

Fahrwege mit Fahrzeit in Minuten

○ Neutraubling Realschule

► ● Neutraubling Gymnasium

● 4 -Marktplatz

● 5 -Rathaus

● 23 Gewerbepark Wörth-Wiesent

● 25 Wiesent West

● 26 -Schloßplatz

● 27 -Ost

Am 24.12. und 31.12. Verkehr wie an Samstagen falls diese Tage nicht auf einen Sonntag fallen. Einschränkungen hierzu entnehmen Sie Gültig ab 14.12.2025 bitte der Tagespresse oder unter www.rvv.de

VF = an Schultagen; am ersten Schultag nach den Sommerferien & letzten Schultag vor den Weihnachts-, Oster- und Pfingstferien 1:30 Std. früher; am letzten Schultag vor den Sommerferien 2:40 Std. früher


Montag - Freitag

10

11

12

13

11 **A**
vF

14

15

16

28

17

18

19

Am 24.12. und 31.12. Verkehr wie an Samstagen falls diese Tage nicht auf einen Sonntag fallen. Einschränkungen hierzu entnehmen Sie bitte der Tagespresse oder unter www.rvv.de

Gültig ab 14.12.2025

A = fährt A

vF = an Schultagen; am ersten Schultag nach den Sommerferien & letzten Schultag vor den Weihnachts-, Oster- und Pfingstferien 1:30 Std. früher; am letzten Schultag vor den Sommerferien 2:40 Std. früher

Fahrwege mit Fahrzeit in Minuten

A		Regensburg Hauptbahnhof
►	•	Neutraubling Mittelschule
• 4	•	3 -Marktplatz
• 5	•	3 -Rathaus
	•	5 Barbing Bischof-Sailer-Str.
	•	6 -Regensburger Str.
	•	6 -Friesheimer Str.
• 17	•	10 Donaustauf Kriegerdenkmal
• 18	•	11 -Walhallastraße
• 20	•	13 Sulzbach Neue Brücke
• 21	•	14 -Ost
• 22	•	15 Demling Steinbruch
• 23	•	16 -Abzw. Demling
• 24	•	17 -Gärtnerei Meinzingen
	•	18 Bach West
	•	19 -Gasthof zur Post
	•	20 -Ost
• 27	•	21 Abzw. Frengkofen
• 29	•	23 Kruckenberg West
• 30	•	24 -Mitte
• 31	•	25 -Ost
	•	26 Wiesent West
	•	27 -Schloßplatz
	•	28 -Ost
	•	29 Wörth Regensburger Str.
• 34	•	30 -Polizei
• 35	•	31 -Marktplatz
• 36	•	32 -Tankstelle
	•	33 -Petersplatz
	•	35 -Siedlung
	•	36 -Reitfeld
	•	38 -Am Brand
• 38	•	43 -Ostenstraße
• 40	•	46 Tiefenthal West
• 41	•	47 -Feuerwehrhaus
• 42	•	48 Hofdorf Dorfplatz
• 43	•	49 -Winzerweg
• 44	•	50 Zinzendorf West
• 45	•	50 -Ortsmitte
• 47		Hof bei Wörth a.d.Do.


Montag - Freitag

11

12

13

14

15

16

17

18

14 **D**
VF27 **F**
FR20 **B**
FR

31

14 **C**
VF14 **E**
VF15 **A**
VF

Am 24.12. und 31.12. Verkehr wie an Samstagen falls diese Tage nicht auf einen Sonntag fallen.
 Einschränkungen hierzu entnehmen Sie bitte der Tagespresse oder unter www.rvv.de

Gültig ab 14.12.2025

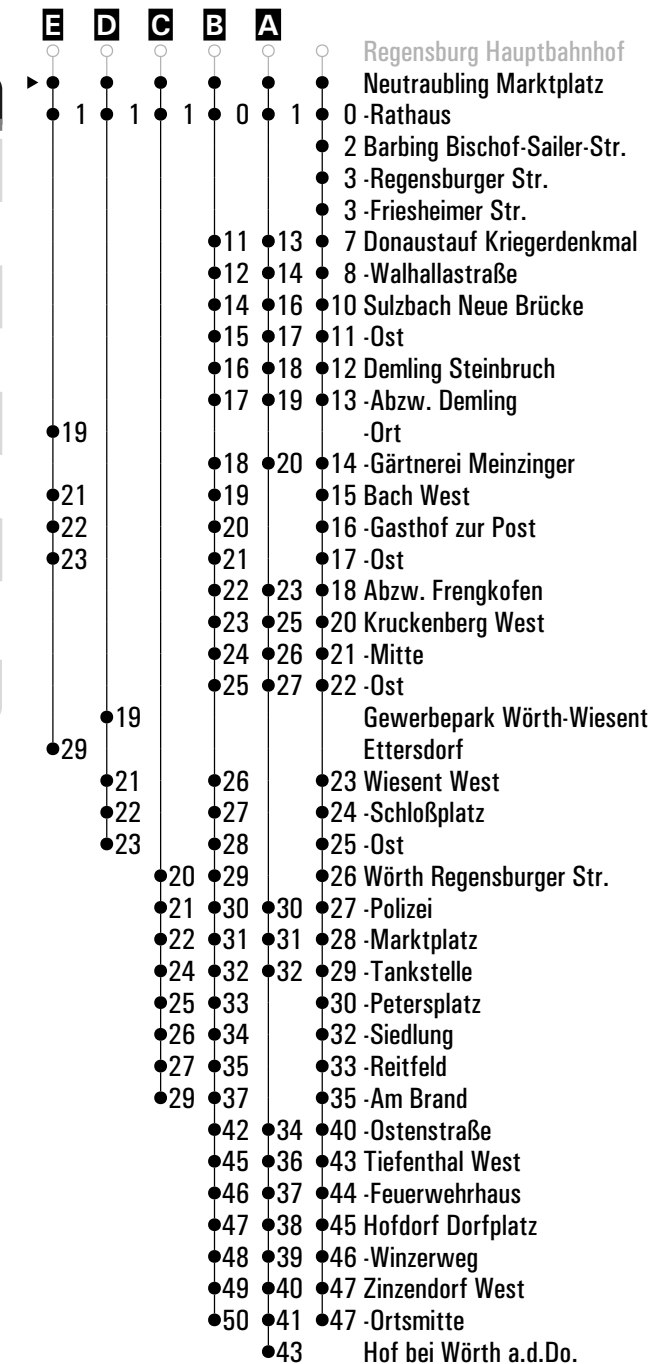
A - E = Fahrwege

VF = an Schultagen; am ersten Schultag nach den Sommerferien & letzten Schultag vor den
 Weihnachts-, Oster- und Pfingstferien 1:30 Std. früher; am letzten Schultag vor den
 Sommerferien 2:40 Std. früher

F = bis Donaustauf Kriegerdenkmal

FR = nur freitags

Fahrwege mit Fahrzeit in Minuten




Montag - Freitag

11

12

13

14

15

16

17

18

15 **D**
VF27 **F**
FR20 **B**
FR

31

15 **C**
VF15 **E**
VF16 **A**
VF

Am 24.12. und 31.12. Verkehr wie an Samstagen falls diese Tage nicht auf einen Sonntag fallen.
Einschränkungen hierzu entnehmen Sie bitte der Tagespresse oder unter www.rvv.de

Gültig ab 14.12.2025

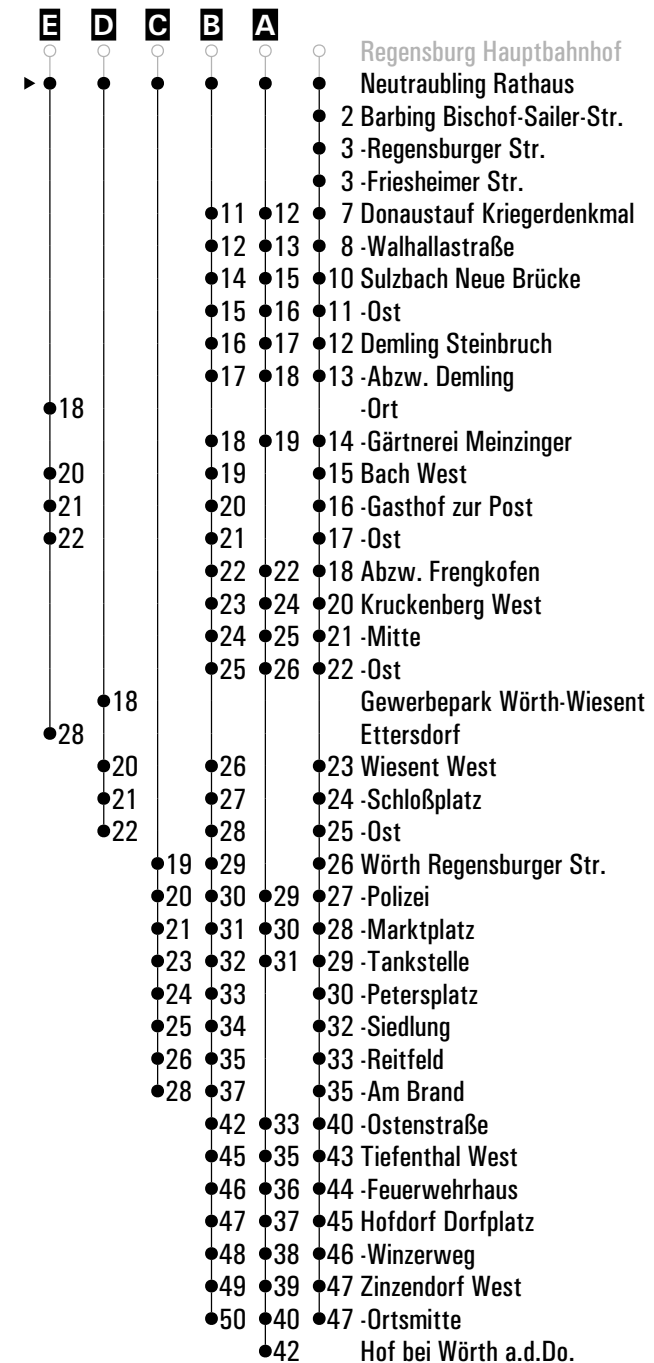
A - E = Fahrwege

VF = an Schultagen; am ersten Schultag nach den Sommerferien & letzten Schultag vor den
Weihnachts-, Oster- und Pfingstferien 1:30 Std. früher; am letzten Schultag vor den
Sommerferien 2:40 Std. früher

F = bis Donaustauf Kriegerdenkmal

FR = nur freitags

Fahrwege mit Fahrzeit in Minuten





Montag - Freitag

10															
11															
12															
13															
14	29 ^A _{FR}														
15															
16	33														
17															
18															
19															
20															

Am 24.12. und 31.12. Verkehr wie an Samstagen falls diese Tage nicht auf einen Sonntag fallen. Einschränkungen hierzu entnehmen Sie Gültig ab 14.12.2025 bitte der Tagespresse oder unter www.rvv.de

A = bis Donaustauf Kriegerdenkmal

FR = nur freitags

Fahrwege mit Fahrzeit in Minuten

- Regensburg Hauptbahnhof
- ● Barbing Bischof-Sailer-Str.
- 1 -Regensburger Str.
- 1 -Friesheimer Str.
- 5 Donaustauf Kriegerdenkmal
- 6 -Walhallastraße
- 8 Sulzbach Neue Brücke
- 9 -Ost
- 10 Demling Steinbruch
- 11 -Abzw. Demling
- 12 -Gärtnerei Meininger
- 13 Bach West
- 14 -Gasthof zur Post
- 15 -Ost
- 16 Abzw. Frengkofen
- 18 Kruckenberg West
- 19 -Mitte
- 20 -Ost
- 21 Wiesent West
- 22 -Schloßplatz
- 23 -Ost
- 24 Wörth Regensburger Str.
- 25 -Polizei
- 26 -Marktplatz
- 27 -Tankstelle
- 28 -Petersplatz
- 30 -Siedlung
- 31 -Reitfeld
- 33 -Am Brand
- 38 -Ostenstraße
- 41 Tiefenthal West
- 42 -Feuerwehrhaus
- 43 Hofdorf Dorfplatz
- 44 -Winzerweg
- 45 Zinzendorf West
- 45 -Ortsmitte



Montag - Freitag

10															
11															
12															
13															
14	30														
15															
16	34														
17															
18															
19															
20															

Am 24.12. und 31.12. Verkehr wie an Samstagen falls diese Tage nicht auf einen Sonntag fallen. Einschränkungen hierzu entnehmen Sie bitte der Tagespresse oder unter www.rvv.de Gültig ab 14.12.2025

A = bis Donaustauf Kriegerdenkmal

FR = nur freitags

Fahrwege mit Fahrzeit in Minuten

- Regensburg Hauptbahnhof
- ● Barbing Regensburger Str.
- 0 -Friesheimer Str.
- 4 Donaustauf Kriegerdenkmal
- 5 -Walhallastraße
- 7 Sulzbach Neue Brücke
- 8 -Ost
- 9 Demling Steinbruch
- 10 -Abzw. Demling
- 11 -Gärtnerei Meinzingen
- 12 Bach West
- 13 -Gasthof zur Post
- 14 -Ost
- 15 Abzw. Frengkofen
- 17 Kruckenberg West
- 18 -Mitte
- 19 -Ost
- 20 Wiesent West
- 21 -Schloßplatz
- 22 -Ost
- 23 Wörth Regensburger Str.
- 24 -Polizei
- 25 -Marktplatz
- 26 -Tankstelle
- 27 -Petersplatz
- 29 -Siedlung
- 30 -Reitfeld
- 32 -Am Brand
- 37 -Ostenstraße
- 40 Tiefenthal West
- 41 -Feuerwehrhaus
- 42 Hofdorf Dorfplatz
- 43 -Winzerweg
- 44 Zinzendorf West
- 44 -Ortsmitte



Montag - Freitag

10															
11															
12															
13															
14	30														
15															
16	34														
17															
18															
19															
20															

Am 24.12. und 31.12. Verkehr wie an Samstagen falls diese Tage nicht auf einen Sonntag fallen. Einschränkungen hierzu entnehmen Sie bitte der Tagespresse oder unter www.rvv.de Gültig ab 14.12.2025

A = bis Donaustauf Kriegerdenkmal

FR = nur freitags

Fahrwege mit Fahrzeit in Minuten

- Regensburg Hauptbahnhof
- ● Barbing Friesheimer Str.
- 4 Donaustauf Kriegerdenkmal
- 5 -Walhallastraße
- 7 Sulzbach Neue Brücke
- 8 -Ost
- 9 Demling Steinbruch
- 10 -Abzw. Demling
- 11 -Gärtnerei Meinzinger
- 12 Bach West
- 13 -Gasthof zur Post
- 14 -Ost
- 15 Abzw. Frengkofen
- 17 Kruckenberg West
- 18 -Mitte
- 19 -Ost
- 20 Wiesent West
- 21 -Schloßplatz
- 22 -Ost
- 23 Wörth Regensburger Str.
- 24 -Polizei
- 25 -Marktplatz
- 26 -Tankstelle
- 27 -Petersplatz
- 29 -Siedlung
- 30 -Reitfeld
- 32 -Am Brand
- 37 -Ostenstraße
- 40 Tiefenthal West
- 41 -Feuerwehrhaus
- 42 Hofdorf Dorfplatz
- 43 -Winzerweg
- 44 Zinzendorf West
- 44 -Ortsmitte



Montag - Freitag

10												
11												
12												
13	28 ^A _{vF}											
14												
15	31 ^{FR}											
16	02 ^{nFR}	38										
17												
18												

Am 24.12. und 31.12. Verkehr wie an Samstagen falls diese Tage nicht auf einen Sonntag fallen. Einschränkungen hierzu entnehmen Sie bitte der Tagespresse oder unter www.rvv.de

Gültig ab 14.12.2025

A = fährt A

vF = an Schultagen; am ersten Schultag nach den Sommerferien & letzten Schultag vor den Weihnachts-, Oster- und Pfingstferien 1:30 Std. früher; am letzten Schultag vor den Sommerferien 2:40 Std. früher

nFR = nicht freitags

FR = nur freitags

Fahrwege mit Fahrzeit in Minuten

A	Regensburg Hauptbahnhof
►	Donaustauf Kriegerdenkmal
1	1 -Walhallastraße
3	3 Sulzbach Neue Brücke
4	4 -Ost
5	5 Demling Steinbruch
6	6 -Abzw. Demling
7	7 -Gärtnerei Meinzingen
	8 Bach West
	9 -Gasthof zur Post
	10 -Ost
10	11 Abzw. Frengkofen
12	12 Kruckenberg West
13	13 -Mitte
14	14 -Ost
	15 Wiesent West
	16 -Schloßplatz
	17 -Ost
	18 Wörth Regensburger Str.
17	19 -Polizei
18	20 -Marktplatz
19	21 -Tankstelle
	22 -Petersplatz
	23 -Siedlung
	24 -Reitfeld
	26 -Am Brand
21	31 -Ostenstraße
23	34 Tiefenthal West
24	35 -Feuerwehrhaus
25	36 Hofdorf Dorfplatz
26	37 -Winzerweg
27	38 Zinzendorf West
28	39 -Ortsmitte
30	Hof bei Wörth a.d.Do.


Montag - Freitag

10												
11												
12												
13	29 A vF											
14												
15	32 FR											
16	03 nFR	39										
17												
18												

Am 24.12. und 31.12. Verkehr wie an Samstagen falls diese Tage nicht auf einen Sonntag fallen. Einschränkungen hierzu entnehmen. Gültig ab 14.12.2025
 Sie bitte der Tagespresse oder unter www.rvv.de

A = fährt A

vF = an Schultagen; am ersten Schultag nach den Sommerferien & letzten Schultag vor den Weihnachts-, Oster- und Pfingstferien 1:30 Std. früher; am letzten Schultag vor den Sommerferien 2:40 Std. früher

nFR = nicht freitags

FR = nur freitags

Fahrwege mit Fahrzeit in Minuten

A	Regensburg Hauptbahnhof
•	Donaustauf Walhallastraße
• 2	2 Sulzbach Neue Brücke
• 3	3 -Ost
• 4	4 Demling Steinbruch
• 5	5 -Abzw. Demling
• 6	6 -Gärtnerei Meininger
	• 7 Bach West
	• 8 -Gasthof zur Post
	• 9 -Ost
• 9	10 Abzw. Frengkofen
• 11	11 Kruckenberg West
• 12	12 -Mitte
• 13	13 -Ost
	• 14 Wiesent West
	• 15 -Schloßplatz
	• 16 -Ost
	• 17 Wörth Regensburger Str.
• 16	18 -Polizei
• 17	19 -Marktplatz
• 18	20 -Tankstelle
	• 21 -Petersplatz
	• 22 -Siedlung
	• 23 -Reitfeld
	• 25 -Am Brand
• 20	30 -Ostenstraße
• 22	33 Tiefenthal West
• 23	34 -Feuerwehrhaus
• 24	35 Hofdorf Dorfplatz
• 25	36 -Winzerweg
• 26	37 Zinzendorf West
• 27	38 -Ortsmitte
• 29	Hof bei Wörth a.d.Do.


Montag - Freitag

10												
11												
12												
13	31 A vF											
14												
15	34 FR											
16	05 nFR	41										
17												
18												

Am 24.12. und 31.12. Verkehr wie an Samstagen falls diese Tage nicht auf einen Sonntag fallen. Einschränkungen hierzu entnehmen. Gültig ab 14.12.2025
 Sie bitte der Tagespresse oder unter www.rvv.de

A = fährt A

vF = an Schultagen; am ersten Schultag nach den Sommerferien & letzten Schultag vor den Weihnachts-, Oster- und Pfingstferien 1:30 Std. früher; am letzten Schultag vor den Sommerferien 2:40 Std. früher

nFR = nicht freitags

FR = nur freitags

Fahrwege mit Fahrzeit in Minuten

A	Regensburg Hauptbahnhof
•	• Sulzbach Neue Brücke
• 1	• 1 -Ost
• 2	• 2 Demling Steinbruch
• 3	• 3 -Abzw. Demling
• 4	• 4 -Gärtnerei Meinzingen
	• 5 Bach West
	• 6 -Gasthof zur Post
	• 7 -Ost
• 7	• 8 Abzw. Frengkofen
• 9	• 9 Kruckenberg West
• 10	• 10 -Mitte
• 11	• 11 -Ost
	• 12 Wiesent West
	• 13 -Schloßplatz
	• 14 -Ost
	• 15 Wörth Regensburger Str.
• 14	• 16 -Polizei
• 15	• 17 -Marktplatz
• 16	• 18 -Tankstelle
	• 19 -Petersplatz
	• 20 -Siedlung
	• 21 -Reitfeld
	• 23 -Am Brand
• 18	• 28 -Ostenstraße
• 20	• 31 Tiefenthal West
• 21	• 32 -Feuerwehrhaus
• 22	• 33 Hofdorf Dorfplatz
• 23	• 34 -Winzerweg
• 24	• 35 Zinzendorf West
• 25	• 36 -Ortsmitte
• 27	• Hof bei Wörth a.d.Do.


Montag - Freitag

10

11

12

13

32 **A**
vF

14

15

35 **FR**

16

06 **nFR**

42

17

18

Am 24.12. und 31.12. Verkehr wie an Samstagen falls diese Tage nicht auf einen Sonntag fallen. Einschränkungen hierzu entnehmen Sie bitte der Tagespresse oder unter www.rvv.de Gültig ab 14.12.2025

A = fährt A

vF = an Schultagen; am ersten Schultag nach den Sommerferien & letzten Schultag vor den Weihnachts-, Oster- und Pfingstferien 1:30 Std. früher; am letzten Schultag vor den Sommerferien 2:40 Std. früher

nFR = nicht freitags

FR = nur freitags

Fahrwege mit Fahrzeit in Minuten

A

Regensburg Hauptbahnhof

Sulzbach Ost

1 Demling Steinbruch

2 -Abzw. Demling

3 -Gärtnerei Meinzingen

4 Bach West

5 -Gasthof zur Post

6 -Ost

7 Abzw. Frengkofen

8 Kruckenberg West

9 -Mitte

10 -Ost

11 Wiesent West

12 -Schloßplatz

13 -Ost

14 Wörth Regensburger Str.

15 -Polizei

16 -Marktplatz

17 -Tankstelle

18 -Petersplatz

19 -Siedlung

20 -Reitfeld

22 -Am Brand

27 -Ostenstraße

30 Tiefenthal West

31 -Feuerwehrhaus


32 Hofdorf Dorfplatz

33 -Winzerweg

34 Zinzendorf West

35 -Ortsmitte

Hof bei Wörth a.d.Do.

	Montag - Freitag											
10												
11												
12												
13	33 ^A _{VF}											
14												
15	36 ^{FR}											
16	07 ^{nFR}	43										
17												
18												

Am 24.12. und 31.12. Verkehr wie an Samstagen falls diese Tage nicht auf einen Sonntag fallen. Einschränkungen hierzu entnehmen Gültig ab 14.12.2025
 Sie bitte der Tagespresse oder unter www.rvv.de

A = fährt A

vF = an Schultagen; am ersten Schultag nach den Sommerferien & letzten Schultag vor den Weihnachts-, Oster- und Pfingstferien 1:30 Std. früher; am letzten Schultag vor den Sommerferien 2:40 Std. früher

nFR = nicht freitags

FR = nur freitags

A	Regensburg Hauptbahnhof
•	Demling Steinbruch
• 1	1 -Abzw. Demling
• 2	2 -Gärtnerei Meininger
	• 3 Bach West
	• 4 -Gasthof zur Post
	• 5 -Ost
• 5	6 Abzw. Frengkofen
• 7	7 Kruckenberg West
• 8	8 -Mitte
• 9	9 -Ost
	• 10 Wiesent West
	• 11 -Schloßplatz
	• 12 -Ost
	• 13 Wörth Regensburger Str.
• 12	• 14 -Polizei
• 13	• 15 -Marktplatz
• 14	• 16 -Tankstelle
	• 17 -Petersplatz
	• 18 -Siedlung
	• 19 -Reitfeld
	• 21 -Am Brand
• 16	• 26 -Ostenstraße
• 18	• 29 Tiefenthal West
• 19	• 30 -Feuerwehrhaus
• 20	• 31 Hofdorf Dorfplatz
• 21	• 32 -Winzerweg
• 22	• 33 Zinzendorf West
• 23	• 34 -Ortsmitte
• 25	Hof bei Wörth a.d.Do.


Montag - Freitag

10

11

12

13

34 **A**
VF

14

15

37 **FR**

16

08 **nFR**

44

17

18

Am 24.12. und 31.12. Verkehr wie an Samstagen falls diese Tage nicht auf einen Sonntag fallen. Einschränkungen hierzu entnehmen Sie bitte der Tagespresse oder unter www.rvv.de Gültig ab 14.12.2025

A = fährt A

VF = an Schultagen; am ersten Schultag nach den Sommerferien & letzten Schultag vor den Weihnachts-, Oster- und Pfingstferien 1:30 Std. früher; am letzten Schultag vor den Sommerferien 2:40 Std. früher

nFR = nicht freitags

FR = nur freitags

Fahrwege mit Fahrzeit in Minuten

A

Regensburg Hauptbahnhof

Abzw. Demling

1

1 -Gärtnerei Meininger

2 Bach West

3 -Gasthof zur Post

4 -Ost

4

5 Abzw. Frengkofen

6

6 Kruckenberg West

7

7 -Mitte

8

8 -Ost

9 Wiesent West

10 -Schloßplatz

11 -Ost

12 Wörth Regensburger Str.

11

13 -Polizei

12

14 -Marktplatz

13

15 -Tankstelle

16 -Petersplatz

17 -Siedlung

18 -Reitfeld

20 -Am Brand

15

25 -Ostenstraße

17

28 Tiefenthal West

18

29 -Feuerwehrhaus

19

30 Hofdorf Dorfplatz

20

31 -Winzerweg

21

32 Zinzendorf West

22

33 -Ortsmitte

24

Hof bei Wörth a.d.Do.



Montag - Freitag

[illegible]

Am 24.12. und 31.12. Verkehr wie an Samstagen falls diese Tage nicht auf einen Sonntag fallen. Einschränkungen hierzu entnehmen Sie bitte der Tagespresse oder unter www.rvv.de Gültig ab 14.12.2025

VF = an Schultagen; am ersten Schultag nach den Sommerferien & letzten Schultag vor den Weihnachts-, Oster- und Pfingstferien 1:30 Std. früher; am letzten Schultag vor den Sommerferien 2:40 Std. früher

Fahrwege mit Fahrzeit in Minuten



	Montag - Freitag											
10												
11												
12												
13	35 ^A _{vF}											
14												
15	38 ^{FR}											
16	09 ^{nFR}	45										
17												
18												

Am 24.12. und 31.12. Verkehr wie an Samstagen falls diese Tage nicht auf einen Sonntag fallen. Einschränkungen hierzu entnehmen Gültig ab 14.12.2025
 Sie bitte der Tagespresse oder unter www.rvv.de

A = fährt A

vF = an Schultagen; am ersten Schultag nach den Sommerferien & letzten Schultag vor den Weihnachts-, Oster- und Pfingstferien 1:30 Std. früher; am letzten Schultag vor den Sommerferien 2:40 Std. früher

nFR = nicht freitags

FR = nur freitags

A	Regensburg Hauptbahnhof
•	Demling Gärtn. Meinzinger
•	1 Bach West
•	2 -Gasthof zur Post
•	3 -Ost
• 3	4 Abzw. Frengkofen
• 5	5 Kruckenberg West
• 6	6 -Mitte
• 7	7 -Ost
•	8 Wiesent West
•	9 -Schloßplatz
•	10 -Ost
•	11 Wörth Regensburger Str.
• 10	12 -Polizei
• 11	13 -Marktplatz
• 12	14 -Tankstelle
•	15 -Petersplatz
•	16 -Siedlung
•	17 -Reitfeld
•	19 -Am Brand
• 14	24 -Ostenstraße
• 16	27 Tiefenthal West
• 17	28 -Feuerwehrhaus
• 18	29 Hofdorf Dorfplatz
• 19	30 -Winzerweg
• 20	31 Zinzendorf West
• 21	32 -Ortsmitte
• 23	Hof bei Wörth a.d.Do.



Montag - Freitag

10

11

12

13

35 ^A_{vF}

14

15

39 ^{FR}

16

10 ^{nFR}

46

17

18

Am 24.12. und 31.12. Verkehr wie an Samstagen falls diese Tage nicht auf einen Sonntag fallen. Einschränkungen hierzu entnehmen Gültig ab 14.12.2025
 Sie bitte der Tagespresse oder unter www.rvv.de

A = fährt A

vF = an Schultagen; am ersten Schultag nach den Sommerferien & letzten Schultag vor den Weihnachts-, Oster- und Pfingstferien 1:30 Std. früher; am letzten Schultag vor den Sommerferien 2:40 Std. früher

nFR = nicht freitags

FR = nur freitags

Fahrwege mit Fahrzeit in Minuten

A

Regensburg Hauptbahnhof

Bach West

1 1 -Gasthof zur Post

2 2 -Ost

3 Abzw. Frengkofen

4 Kruckenberg West

5 -Mitte

6 -Ost

8 Ettersdorf

7 Wiesent West

8 -Schloßplatz

9 -Ost

10 Wörth Regensburger Str.

11 -Polizei

12 -Marktplatz

13 -Tankstelle

14 -Petersplatz

15 -Siedlung

16 -Reitfeld

18 -Am Brand

23 -Ostenstraße

26 Tiefenthal West


27 -Feuerwehrhaus

28 Hofdorf Dorfplatz

29 -Winzerweg

30 Zinzendorf West

31 -Ortsmitte

 Montag - Freitag												
10												
11												
12												
13	36 A vF											
14												
15	40 FR											
16	11 nFR	47										
17												
18												

Am 24.12. und 31.12. Verkehr wie an Samstagen falls diese Tage nicht auf einen Sonntag fallen. Einschränkungen hierzu entnehmen. Gültig ab 14.12.2025
 Sie bitte der Tagespresse oder unter www.rvv.de

A = fährt A

vF = an Schultagen; am ersten Schultag nach den Sommerferien & letzten Schultag vor den Weihnachts-, Oster- und Pfingstferien 1:30 Std. früher; am letzten Schultag vor den Sommerferien 2:40 Std. früher

nFR = nicht freitags

FR = nur freitags

- A** Regensburg Hauptbahnhof
- Bach Gasthof zur Post
 - 1 -Ost
 - 2 Abzw. Frengkofen
 - 3 Kruckenberg West
 - 4 -Mitte
 - 5 -Ost
 - 7 Ettersdorf
 - 6 Wiesent West
 - 7 -Schloßplatz
 - 8 -Ost
 - 9 Wörth Regensburger Str.
 - 10 -Polizei
 - 11 -Marktplatz
 - 12 -Tankstelle
 - 13 -Petersplatz
 - 14 -Siedlung
 - 15 -Reitfeld
 - 17 -Am Brand
 - 22 -Ostenstraße
 - 25 Tiefenthal West
 - 26 -Feuerwehrhaus
 - 27 Hofdorf Dorfplatz
 - 28 -Winzerweg
 - 29 Zinzendorf West
 - 30 -Ortsmitte



Montag - Freitag

10												
11												
12												
13	37 ^A _{vF}											
14												
15	41 ^{FR}											
16	12 ^{nFR}	48										
17												
18												

Am 24.12. und 31.12. Verkehr wie an Samstagen falls diese Tage nicht auf einen Sonntag fallen. Einschränkungen hierzu entnehmen. Gültig ab 14.12.2025
 Sie bitte der Tagespresse oder unter www.rvv.de

A = fährt A

vF = an Schultagen; am ersten Schultag nach den Sommerferien & letzten Schultag vor den Weihnachts-, Oster- und Pfingstferien 1:30 Std. früher; am letzten Schultag vor den Sommerferien 2:40 Std. früher

nFR = nicht freitags

FR = nur freitags
A

Regensburg Hauptbahnhof

Bach Ost

1 Abzw. Frengkofen

2 Kruckenberg West

3 -Mitte

4 -Ost

6 Ettersdorf

5 Wiesent West

6 -Schloßplatz

7 -Ost

8 Wörth Regensburger Str.

9 -Polizei

10 -Marktplatz

11 -Tankstelle

12 -Petersplatz

13 -Siedlung

14 -Reitfeld

16 -Am Brand

21 -Ostenstraße

24 Tiefenthal West

25 -Feuerwehrhaus

26 Hofdorf Dorfplatz

27 -Winzerweg

28 Zinzendorf West

29 -Ortsmitte



Montag - Freitag

10												
11												
12												
13	38 ^A _{vF}											
14												
15	42 ^{FR}											
16	13 ^{nFR}	49										
17												
18												

Am 24.12. und 31.12. Verkehr wie an Samstagen falls diese Tage nicht auf einen Sonntag fallen. Einschränkungen hierzu entnehmen. Gültig ab 14.12.2025
 Sie bitte der Tagespresse oder unter www.rvv.de

A = fährt A

vF = an Schultagen; am ersten Schultag nach den Sommerferien & letzten Schultag vor den Weihnachts-, Oster- und Pfingstferien 1:30 Std. früher; am letzten Schultag vor den Sommerferien 2:40 Std. früher

nFR = nicht freitags

FR = nur freitags

Fahrwege mit Fahrzeit in Minuten

A

Regensburg Hauptbahnhof

Abzw. Frengkofen

2 1 Kruckenberg West

3 2 -Mitte

4 3 -Ost

4 Wiesent West

5 -Schloßplatz

6 -Ost

7 Wörth Regensburger Str.

7 8 -Polizei

8 9 -Marktplatz

9 10 -Tankstelle

11 -Petersplatz

12 -Siedlung

13 -Reitfeld

15 -Am Brand

11 20 -Ostenstraße

13 23 Tiefenthal West

14 24 -Feuerwehrhaus

15 25 Hofdorf Dorfplatz

16 26 -Winzerweg

17 27 Zinzendorf West

18 28 -Ortsmitte

20 Hof bei Wörth a.d.Do.


Montag - Freitag

10

11

12

13

40 **A**
vF

14

15

43 **FR**

16

14 **nFR**

51

17

18

Am 24.12. und 31.12. Verkehr wie an Samstagen falls diese Tage nicht auf einen Sonntag fallen. Einschränkungen hierzu entnehmen. Gültig ab 14.12.2025
 Sie bitte der Tagespresse oder unter www.rvv.de

A = fährt A

vF = an Schultagen; am ersten Schultag nach den Sommerferien & letzten Schultag vor den Weihnachts-,
 Oster- und Pfingstferien 1:30 Std. früher; am letzten Schultag vor den Sommerferien 2:40 Std. früher

nFR = nicht freitags

FR = nur freitags

Fahrwege mit Fahrzeit in Minuten

A

Regensburg Hauptbahnhof

Kruckenberg West

1 -Mitte

2 -Ost

3 Wiesent West

4 -Schloßplatz

5 -Ost

6 Wörth Regensburger Str.

7 -Polizei

8 -Marktplatz

9 -Tankstelle

10 -Petersplatz

11 -Siedlung

12 -Reitfeld

14 -Am Brand

19 -Ostenstraße

22 Tiefenthal West

23 -Feuerwehrhaus

24 Hofdorf Dorfplatz

25 -Winzerweg

26 Zinzendorf West

27 -Ortsmitte

Hof bei Wörth a.d.Do.


Montag - Freitag

10

11

12

13

41 **A**
vF

14

15

44 **FR**

16

15 **nFR** 52

17

18

Am 24.12. und 31.12. Verkehr wie an Samstagen falls diese Tage nicht auf einen Sonntag fallen. Einschränkungen hierzu entnehmen Gültig ab 14.12.2025
 Sie bitte der Tagespresse oder unter www.rvv.de

A = fährt A

vF = an Schultagen; am ersten Schultag nach den Sommerferien & letzten Schultag vor den Weihnachts-,
 Oster- und Pfingstferien 1:30 Std. früher; am letzten Schultag vor den Sommerferien 2:40 Std. früher

nFR = nicht freitags

FR = nur freitags

Fahrwege mit Fahrzeit in Minuten

A

Regensburg Hauptbahnhof

Kruckenberg Mitte

1

1 -Ost

2 Wiesent West

3 -Schloßplatz

4 -Ost

5 Wörth Regensburger Str.

4

6 -Polizei

5

7 -Marktplatz

6

8 -Tankstelle

9 -Petersplatz

10 -Siedlung

11 -Reitfeld

13 -Am Brand

8

18 -Ostenstraße

10

21 Tiefenthal West

11

22 -Feuerwehrhaus

12

23 Hofdorf Dorfplatz

13

24 -Winzerweg

14

25 Zinzendorf West

15

26 -Ortsmitte

17

Hof bei Wörth a.d.Do.


Montag - Freitag

10

11

12

13

42 **A**
vF

14

15

45 **FR**

16

16 **nFR**

53

17

18

Am 24.12. und 31.12. Verkehr wie an Samstagen falls diese Tage nicht auf einen Sonntag fallen. Einschränkungen hierzu entnehmen Gültig ab 14.12.2025
 Sie bitte der Tagespresse oder unter www.rvv.de

A = fährt A

vF = an Schultagen; am ersten Schultag nach den Sommerferien & letzten Schultag vor den Weihnachts-,
 Oster- und Pfingstferien 1:30 Std. früher; am letzten Schultag vor den Sommerferien 2:40 Std. früher

nFR = nicht freitags

FR = nur freitags

Fahrwege mit Fahrzeit in Minuten

A

Regensburg Hauptbahnhof

Kruckenberg Ost

1 Wiesent West

2 -Schloßplatz

3 -Ost

4 Wörth Regensburger Str.

5 -Polizei

6 -Marktplatz

7 -Tankstelle

8 -Petersplatz

9 -Siedlung

10 -Reitfeld

12 -Am Brand

17 -Ostenstraße

20 Tiefenthal West

21 -Feuerwehrhaus

22 Hofdorf Dorfplatz

23 -Winzerweg

24 Zinzendorf West

25 -Ortsmitte

Hof bei Wörth a.d.Do.



Montag - Freitag

05												
06	35	A										
07	05	S										
08												
09												
10												
11												
12												
13	33	C										
14												
15												
16	59	nFR										
17	54	nA										

Am 24.12. und 31.12. Verkehr wie an Samstagen falls diese Tage nicht auf einen Sonntag fallen. Einschränkungen hierzu entnehmen Sie bitte der Tagespresse oder unter www.rvv.de Gültig ab 14.12.2025

A-B = Fahrwege

vF = an Schultagen; am ersten Schultag nach den Sommerferien & letzten Schultag vor den Weihnachts-, Oster- und Pfingstferien 1:30 Std. früher; am letzten Schultag vor den Sommerferien 2:40 Std. früher

C = bis Wiesent Ost

nFR = nicht freitags

nA = nicht im Monat August

s = nur an Schultagen

Fahrwege mit Fahrzeit in Minuten



Montag - Freitag												
06	37 ^A _s											
07												
08												
09												
10												
11												
12												
13	35 ^B _{vF}											
14												
15	46 ^{FR}											
16	17 ^{nFR}	54										
17	01 ^C _{nFR}	56 ^C _{nA}										

Am 24.12. und 31.12. Verkehr wie an Samstagen falls diese Tage nicht auf einen Sonntag fallen. Einschränkungen hierzu entnehmen Gültig ab 14.12.2025
 Sie bitte der Tagespresse oder unter www.rvv.de

A = fährt A

vF = an Schultagen; am ersten Schultag nach den Sommerferien & letzten Schultag vor den Weihnachts-, Oster- und Pfingstferien 1:30 Std. früher; am letzten Schultag vor den Sommerferien 2:40 Std. früher

B = bis Wiesent Ost

C = bis Wörth Am Brand

nFR = nicht freitags

nA = nicht im Monat August

s = nur an Schultagen

FR = nur freitags

Regensburg Hauptbahnhof	
1	Wiesent West
1	1-Schloßplatz
2	2-Ost
3	3 Wörth Regensburger Str.
4	4-Polizei
5	5-Marktplatz
6	6-Tankstelle
	7-Petersplatz
	8-Siedlung
	9-Reitfeld
	11-Am Brand
7	16-Ostenstraße
9	19-Tiefenthal West
9	20-Feuerwehrhaus
10	21-Hofdorf Dorfplatz
11	22-Winzerweg
12	23-Zinzendorf West
13	24-Ortsmitte

Montag - Freitag												
06	38 ^A _s											
07												
08												
09												
10												
11												
12												
13	36 ^B _{vF}											
14												
15	47 ^{FR}											
16	18 ^{nFR}	55										
17	02 ^C _{nFR}	57 ^C _{nA}										

A	Regensburg Hauptbahnhof
•	Wiesent Schloßplatz
• 1	1 - Ost
• 2	2 Wörth Regensburger Str.
• 3	3 -Polizei
• 4	4 -Marktplatz
• 5	5 -Tankstelle
	6 -Petersplatz
	7 -Siedlung
	8 -Reitfeld
	10 -Am Brand
• 6	15 -Ostenstraße
• 8	18 Tiefenthal West
• 8	19 -Feuerwehrhaus
• 9	20 Hofdorf Dorfplatz
• 10	21 -Winzerweg
• 11	22 Zinzendorf West
• 12	23 -Ortsmitte

Am 24.12. und 31.12. Verkehr wie an Samstagen falls diese Tage nicht auf einen Sonntag fallen. Einschränkungen hierzu entnehmen Gültig ab 14.12.2025
 Sie bitte der Tagespresse oder unter www.rvv.de

A = fährt A

vF = an Schultagen; am ersten Schultag nach den Sommerferien & letzten Schultag vor den Weihnachts-, Oster- und Pfingstferien 1:30 Std. früher; am letzten Schultag vor den Sommerferien 2:40 Std. früher

B = bis Wiesent Ost

C = bis Wörth Am Brand

nFR = nicht freitags

nA = nicht im Monat August

s = nur an Schultagen


FR = nur freitags

Montag - Freitag												
05												
06	39 ^A _s											
07												
08												
09												
10												
11												
12												
13												
14												
15	48 ^{FR}											
16	19 ^{nFR}	56										
17	03 ^B _{nFR}	58 ^B _{nA}										
18												
19												
20												
21												

- A** Regensburg Hauptbahnhof
- Wiesent Ost
 - 1 1 Wörth Regensburger Str.
 - 2 2 -Polizei
 - 3 3 -Marktplatz
 - 4 4 -Tankstelle
 - 5 5 -Petersplatz
 - 6 6 -Siedlung
 - 7 7 -Reitfeld
 - 9 9 -Am Brand
 - 5 14 -Ostenstraße
 - 7 17 Tiefenthal West
 - 7 18 -Feuerwehrhaus
 - 8 19 Hofdorf Dorfplatz
 - 9 20 -Winzerweg
 - 10 21 Zinzendorf West
 - 11 22 -Ortsmitte

Am 24.12. und 31.12. Verkehr wie an Samstagen falls diese Tage nicht auf einen Sonntag fallen. Einschränkungen hierzu entnehmen Gültig ab 14.12.2025
Sie bitte der Tagespresse oder unter www.rvv.de

A = fährt A **B** = bis Wörth Am Brand **nFR** = nicht freitags **nA** = nicht im Monat August **s** = nur an Schultagen **FR** = nur freitags

	Montag - Freitag											
05												
06	40 ^A _S											
07												
08												
09												
10												
11												
12												
13	34 ^B _{VF}											
14												
15	49 ^{FR}											
16	20 ^{nFR}	57										
17	04 ^B _{nFR}	59 ^B _{nA}										

A	
○	Regensburg Hauptbahnhof
► ●	Wörth Regensburger Str.
● 1	1 -Polizei
● 2	2 -Marktplatz
● 3	3 -Tankstelle
	● 4 -Petersplatz
	● 5 -Siedlung
	● 6 -Reitfeld
	● 8 -Am Brand
● 4	13 -Ostenstraße
● 6	16 Tiefenthal West
● 6	17 -Feuerwehrhaus
● 7	18 Hofdorf Dorfplatz
● 8	19 -Winzerweg
● 9	20 Zinzendorf West
● 10	21 -Ortsmitte

Am 24.12. und 31.12. Verkehr wie an Samstagen falls diese Tage nicht auf einen Sonntag fallen. Einschränkungen hierzu entnehmen Gültig ab 14.12.2025
 Sie bitte der Tagespresse oder unter www.rvv.de

A = fährt A

VF = an Schultagen; am ersten Schultag nach den Sommerferien & letzten Schultag vor den Weihnachts-, Oster- und Pfingstferien 1:30 Std. früher; am letzten Schultag vor den Sommerferien 2:40 Std. früher

B = bis Wörth Am Brand

nFR = nicht freitags

nA = nicht im Monat August

s = nur an Schultagen

FR = nur freitags

Montag - Freitag												
06	41 ^A _s ^C											
07												
08												
09												
10												
11												
12												
13	35 ^B _{VF}	45 ^A _{VF}										
14												
15	50 ^{FR}											
16	21 ^{nFR}	58										
17	05 ^B _{nFR}											
18	00 ^B _{nA}											

A		Regensburg Hauptbahnhof
►	•	Würth Polizei
•	1	1 -Marktplatz
•	2	2 -Tankstelle
	•	3 -Petersplatz
	•	4 -Siedlung
	•	5 -Reitfeld
	•	7 -Am Brand
•	4	12 -Ostenstraße
•	6	15 Tiefenthal West
•	7	16 -Feuerwehrhaus
•	8	17 Hofdorf Dorfplatz
•	9	18 -Winzerweg
•	10	19 Zinzendorf West
•	11	20 -Ortsmitte
•	13	Hof bei Würth a.d.Do.

Am 24.12. und 31.12. Verkehr wie an Samstagen falls diese Tage nicht auf einen Sonntag fallen. Einschränkungen hierzu entnehmen Gültig ab 14.12.2025
 Sie bitte der Tagespresse oder unter www.rvv.de

A = fährt A

VF = an Schultagen; am ersten Schultag nach den Sommerferien & letzten Schultag vor den Weihnachts-, Oster- und Pfingstferien 1:30 Std. früher; am letzten Schultag vor den Sommerferien 2:40 Std. früher

B = bis Würth Am Brand

C = bis Zinzendorf Ortsmitte

nFR = nicht freitags

nA = nicht im Monat August

s = nur an Schultagen

FR = nur freitags

Montag - Freitag												
06	42 ^A _s ^C											
07												
08												
09												
10												
11												
12												
13	36 ^B _{VF}	46 ^A _{VF}										
14												
15	51 ^{FR}											
16	22 ^{nFR}	59										
17	06 ^B _{nFR}											
18	01 ^B _{nA}											

A		Regensburg Hauptbahnhof
►	•	Wörth Marktplatz
•	1	1 - Tankstelle
•		2 - Petersplatz
•		3 - Siedlung
•		4 - Reitfeld
•		6 - Am Brand
•	3	11 - Ostenstraße
•	5	14 Tiefenthal West
•	6	15 - Feuerwehrhaus
•	7	16 Hofdorf Dorfplatz
•	8	17 - Winzerweg
•	9	18 Zinzendorf West
•	10	19 - Ortsmitte
•	12	Hof bei Wörth a.d.Do.

Am 24.12. und 31.12. Verkehr wie an Samstagen falls diese Tage nicht auf einen Sonntag fallen. Einschränkungen hierzu entnehmen Gültig ab 14.12.2025
 Sie bitte der Tagespresse oder unter www.rvv.de

A = fährt A

VF = an Schultagen; am ersten Schultag nach den Sommerferien & letzten Schultag vor den Weihnachts-, Oster- und Pfingstferien 1:30 Std. früher; am letzten Schultag vor den Sommerferien 2:40 Std. früher

B = bis Wörth Am Brand

C = bis Zinzendorf Ortsmitte

nFR = nicht freitags

nA = nicht im Monat August

s = nur an Schultagen

FR = nur freitags

Montag - Freitag												
06	43 ^A _s ^C											
07												
08												
09												
10												
11												
12												
13	38 ^B _{VF}	47 ^A _{VF}										
14												
15	52 ^{FR}											
16	23 ^{nFR}											
17	00	07 ^B _{nFR}										
18	02 ^B _{nA}											

A	
○	Regensburg Hauptbahnhof
●	Wörth Tankstelle
●	1 -Petersplatz
●	2 -Siedlung
●	3 -Reitfeld
●	5 -Am Brand
●	2 ● 10 -Ostenstraße
●	4 ● 13 Tiefenthal West
●	5 ● 14 -Feuerwehrhaus
●	6 ● 15 Hofdorf Dorfplatz
●	7 ● 16 -Winzerweg
●	8 ● 17 Zinzendorf West
●	9 ● 18 -Ortsmitte
●	11 Hof bei Wörth a.d.Do.

Am 24.12. und 31.12. Verkehr wie an Samstagen falls diese Tage nicht auf einen Sonntag fallen. Einschränkungen hierzu entnehmen Gültig ab 14.12.2025
 Sie bitte der Tagespresse oder unter www.rvv.de

A = fährt A

VF = an Schultagen; am ersten Schultag nach den Sommerferien & letzten Schultag vor den Weihnachts-, Oster- und Pfingstferien 1:30 Std. früher; am letzten Schultag vor den Sommerferien 2:40 Std. früher

B = bis Wörth Am Brand

C = bis Zinzendorf Ortsmitte

nFR = nicht freitags

nA = nicht im Monat August

s = nur an Schultagen

FR = nur freitags

Montag - Freitag													
11													
12													
13	39 ^A _{vF}												
14													
15	53 ^{FR}												
16	24 ^{nFR}												
17	01	08 ^A _{nFR}											
18	03 ^A _{nA}												
19													
20													

- Regensburg Hauptbahnhof
- ● Wörth Petersplatz
- 1 -Siedlung
- 2 -Reitfeld
- 4 -Am Brand
- 9 -Ostenstraße
- 12 Tiefenthal West
- 13 -Feuerwehrhaus
- 14 Hofdorf Dorfplatz
- 15 -Winzerweg
- 16 Zinzendorf West
- 17 -Ortsmitte

Am 24.12. und 31.12. Verkehr wie an Samstagen falls diese Tage nicht auf einen Sonntag fallen. Einschränkungen hierzu entnehmen Sie Gültig ab 14.12.2025 bitte der Tagespresse oder unter www.rvv.de

vF = an Schultagen; am ersten Schultag nach den Sommerferien & letzten Schultag vor den Weihnachts-, Oster- und Pfingstferien 1:30 Std. früher; am letzten Schultag vor den Sommerferien 2:40 Std. früher

A = bis Wörth Am Brand

nFR = nicht freitags

nA = nicht im Monat August

FR = nur freitags



Montag - Freitag

11													
12													
13	40 ^A _{vF}												
14													
15	54 ^{FR}												
16	25 ^{nFR}												
17	03	09 ^A _{nFR}											
18	04 ^A _{nA}												
19													
20													

Fahrwege mit Fahrzeit in Minuten

○ Regensburg Hauptbahnhof

- ● Wörth Siedlung
- 1 -Reitfeld
- 3 -Am Brand
- 8 -Ostenstraße
- 11 Tiefenthal West
- 12 -Feuerwehrhaus
- 13 Hofdorf Dorfplatz
- 14 -Winzerweg
- 15 Zinzendorf West
- 16 -Ortsmitte

Am 24.12. und 31.12. Verkehr wie an Samstagen falls diese Tage nicht auf einen Sonntag fallen. Einschränkungen hierzu entnehmen Sie Gültig ab 14.12.2025 bitte der Tagespresse oder unter www.rvv.de

vF = an Schultagen; am ersten Schultag nach den Sommerferien & letzten Schultag vor den Weihnachts-, Oster- und Pfingstferien 1:30 Std. früher; am letzten Schultag vor den Sommerferien 2:40 Std. früher

A = bis Wörth Am Brand

nFR = nicht freitags

nA = nicht im Monat August

FR = nur freitags


Montag - Freitag

11													
12													
13	41	A vF											
14													
15	55	FR											
16	26	nFR											
17	04		10	A nFR									
18	05	A nA											
19													
20													

Fahrwege mit Fahrzeit in Minuten

- Regensburg Hauptbahnhof
- ● Wörth Reitfeld
- 2 -Am Brand
- 7 -Ostenstraße
- 10 Tiefenthal West
- 11 -Feuerwehrhaus
- 12 Hofdorf Dorfplatz
- 13 -Winzerweg
- 14 Zinzendorf West
- 15 -Ortsmitte

Am 24.12. und 31.12. Verkehr wie an Samstagen falls diese Tage nicht auf einen Sonntag fallen. Einschränkungen hierzu entnehmen Sie Gültig ab 14.12.2025 bitte der Tagespresse oder unter www.rvv.de

vF = an Schultagen; am ersten Schultag nach den Sommerferien & letzten Schultag vor den Weihnachts-, Oster- und Pfingstferien 1:30 Std. früher; am letzten Schultag vor den Sommerferien 2:40 Std. früher

A = bis Wörth Am Brand

nFR = nicht freitags

nA = nicht im Monat August

FR = nur freitags



Montag - Freitag

11													
12													
13													
14													
15	57 ^{FR}												
16	28 ^{nFR}												
17	06												
18													
19													
20													
21													

Fahrwege mit Fahrzeit in Minuten

- Regensburg Hauptbahnhof
- ▶ ● Wörth Am Brand
- 5 -Ostenstraße
- 8 Tiefenthal West
- 9 -Feuerwehrhaus
- 10 Hofdorf Dorfplatz
- 11 -Winzerweg
- 12 Zinzendorf West
- 13 -Ortsmitte

Am 24.12. und 31.12. Verkehr wie an Samstagen falls diese Tage nicht auf einen Sonntag fallen. Einschränkungen hierzu entnehmen Sie Gültig ab 14.12.2025 bitte der Tagespresse oder unter www.rvv.de

nFR = nicht freitags

FR = nur freitags


Montag - Freitag

05													
06	44 ^s												
07													
08													
09													
10													
11													
12													
13	49 ^A _{VF}												
14													
15													
16	02 ^{FR}	33 ^{nFR}											
17	11												
18													

Fahrwege mit Fahrzeit in Minuten

A

- Regensburg Hauptbahnhof
- ● Wörth Ostenstraße
- 2 Tiefenthal West
- 3 2 -Feuerwehrhaus
- 4 3 Hofdorf Dorfplatz
- 5 4 -Winzerweg
- 6 5 Zinzendorf West
- 7 6 -Ortsmitte
- 9 Hof bei Wörth a.d.Do.

Am 24.12. und 31.12. Verkehr wie an Samstagen falls diese Tage nicht auf einen Sonntag fallen. Einschränkungen hierzu entnehmen Sie bitte der Tagespresse oder unter www.rvv.de Gültig ab 14.12.2025

A = fährt A

vF = an Schultagen; am ersten Schultag nach den Sommerferien & letzten Schultag vor den Weihnachts-, Oster- und Pfingstferien 1:30 Std. früher; am letzten Schultag vor den Sommerferien 2:40 Std. früher

nFR = nicht freitags

s = nur an Schultagen

FR = nur freitags



Montag - Freitag

05

06

46^s

07

08

09

10

11

12

13

51^A_{VF}

14

15

16

05^{FR}

36^{nFR}

17

14

18

Fahrwege mit Fahrzeit in Minuten

A

○ Regensburg Hauptbahnhof

▶ ● Tiefenthal West

● 1 ● 0 -Feuerwehrhaus

● 2 ● 1 Hofdorf Dorfplatz

● 3 ● 2 -Winzerweg

● 4 ● 3 Zinzendorf West

● 5 ● 4 -Ortsmitte

● 7 Hof bei Wörth a.d.Do.

Am 24.12. und 31.12. Verkehr wie an Samstagen falls diese Tage nicht auf einen Sonntag fallen. Einschränkungen hierzu entnehmen Sie bitte der Tagespresse oder unter www.rvv.de Gültig ab 14.12.2025

A = fährt A

VF = an Schultagen; am ersten Schultag nach den Sommerferien & letzten Schultag vor den Weihnachts-, Oster- und Pfingstferien 1:30 Std. früher; am letzten Schultag vor den Sommerferien 2:40 Std. früher

nFR = nicht freitags

s = nur an Schultagen

FR = nur freitags



Montag - Freitag

05

06

46^s

07

08

09

10

11

12

13

52^A_{VF}

14

15

16

06^{FR}37^{nFR}

17

15

18

Fahrwege mit Fahrzeit in Minuten

A

○ Regensburg Hauptbahnhof

▶ ● Tiefenthal Feuerwehrhaus

● 1 Hofdorf Dorfplatz

● 2 Winzerweg

● 3 Zinzendorf West

● 4 Ortsmitte

● 6 Hof bei Wörth a.d.Do.

Am 24.12. und 31.12. Verkehr wie an Samstagen falls diese Tage nicht auf einen Sonntag fallen. Einschränkungen hierzu entnehmen Sie bitte der Tagespresse oder unter www.rvv.de Gültig ab 14.12.2025

A = fährt A

VF = an Schultagen; am ersten Schultag nach den Sommerferien & letzten Schultag vor den Weihnachts-, Oster- und Pfingstferien 1:30 Std. früher; am letzten Schultag vor den Sommerferien 2:40 Std. früher

nFR = nicht freitags

s = nur an Schultagen

FR = nur freitags



Montag - Freitag

05													
06	47 ^s												
07													
08													
09													
10													
11													
12													
13	53 ^A _{VF}												
14													
15													
16	07 ^{FR}	38 ^{nFR}											
17	16												
18													

Fahrwege mit Fahrzeit in Minuten

A



Am 24.12. und 31.12. Verkehr wie an Samstagen falls diese Tage nicht auf einen Sonntag fallen. Einschränkungen hierzu entnehmen Sie bitte der Tagespresse oder unter www.rvv.de Gültig ab 14.12.2025

A = fährt A

VF = an Schultagen; am ersten Schultag nach den Sommerferien & letzten Schultag vor den Weihnachts-, Oster- und Pfingstferien 1:30 Std. früher; am letzten Schultag vor den Sommerferien 2:40 Std. früher

nFR = nicht freitags

s = nur an Schultagen

FR = nur freitags



Montag - Freitag

05

06

48^s

07

08

09

10

11

12

13

54^A_{VF}

14

15

16

08^{FR}39^{nFR}

17

17



18



Fahrwege mit Fahrzeit in Minuten

A

Regensburg Hauptbahnhof


 Hofdorf Winzerweg

 1
  1 Zinzendorf West

 2
  2 -Ortsmitte

 4 Hof bei Wörth a.d.Do.

Am 24.12. und 31.12. Verkehr wie an Samstagen falls diese Tage nicht auf einen Sonntag fallen. Einschränkungen hierzu entnehmen Sie bitte der Tagespresse oder unter www.rvv.de Gültig ab 14.12.2025

A = fährt A

VF = an Schultagen; am ersten Schultag nach den Sommerferien & letzten Schultag vor den Weihnachts-, Oster- und Pfingstferien 1:30 Std. früher; am letzten Schultag vor den Sommerferien 2:40 Std. früher

nFR = nicht freitags

s = nur an Schultagen

FR = nur freitags



Montag - Freitag

Fahrwege mit Fahrzeit in Minuten

A

Regensburg Hauptbahnhof

► ● Zinzendorf West

● 1 ● 1 -Ortsmitte

● 3 Hof bei Wörth a.d.Do.

05													
06	49 ^s												
07													
08													
09													
10													
11													
12													
13	55 ^A _{VF}												
14													
15													
16	09 ^{FR}	40 ^{nFR}											
17	18												
18													

Am 24.12. und 31.12. Verkehr wie an Samstagen falls diese Tage nicht auf einen Sonntag fallen. Einschränkungen hierzu entnehmen Sie bitte der Tagespresse oder unter www.rvv.de Gültig ab 14.12.2025

A = fährt A

VF = an Schultagen; am ersten Schultag nach den Sommerferien & letzten Schultag vor den Weihnachts-, Oster- und Pfingstferien 1:30 Std. früher; am letzten Schultag vor den Sommerferien 2:40 Std. früher

nFR = nicht freitags

s = nur an Schultagen

FR = nur freitags



Montag - Freitag

[illegible]

Am 24.12. und 31.12. Verkehr wie an Samstagen falls diese Tage nicht auf einen Sonntag fallen. Einschränkungen hierzu entnehmen Sie bitte der Tagespresse oder unter www.rvv.de

VF = an Schultagen; am ersten Schultag nach den Sommerferien & letzten Schultag vor den Weihnachts-, Oster- und Pfingstferien 1:30 Std. früher; am letzten Schultag vor den Sommerferien 2:40 Std. früher

Fahrwege mit Fahrzeit in Minuten

Regensburg Hauptbahnhof

►● Zinzendorf Ortsmitte

● 2 Hof bei Wörth a.d.Do.