


Montag - Freitag

05

06

10

45

B
s
D
s

07

00
A
sf

05

D
s

08

50

09

10

11

12

13

14

00
C
s

15

16

17

18

19

20

Am 24. und 31.12. Verkehr wie an Samstagen falls diese Tage nicht auf einen Sonntag fallen.
 Einschränkungen hierzu entnehmen Sie bitte der Tagespresse oder unter www.rvv.de

Gültig ab 14.12.2025

A-D = Fahrwege

s = nur an Schultagen

sf = nur an schulfreien Tagen

Fahrwege mit Fahrzeit in Minuten

D	C	B	A	
		5		Steinsberg Ortsmitte
		7		Hohenwarth bei Wolfsegg
		9		Wall Gem. Wolfsegg
		11		Stetten Wolfsegger Str.
		12		-Kieferstraße
		15		Sillen
		25		Wolfsegg Ortsmitte
		26		Holzheim Widlthal
		27		Abzw. Brunoder
		27		Dornau
		27		Abzw. Unterbrunn
		28		Holzheim Irnhüll
		30	16	Trischlberg
		31		Bubach
		32		Traidenloh
		33		-Hirschhof
10		35		-Dorfplatz
	10		20	5 -Post
12	11	37	21	6 -Hirschbergersiedlung
14	13	39	23	8 Kallmünz Holzheimer Straße
			25	10 -Friedhofplatz
15	14	43		-Schule
16	15	44		-Friedhofplatz
19	18	47	28	13 Fischbach
21	20	49	30	15 Abzw. Schirndorf
23	22	51	32	17 Abzw. Greinhof
25	24	53	34	19 Burglengenfeld Am Kreuzberg
26	25	54	35	20 -Abzw. Krankenhaus
27	26	55	36	21 -Kallmünzer Str./Pfarrh.
	27	56	37	22 -TV-Turnhalle
	28	57	38	23 -Sparkasse
	29	58	39	24 -Galgenberg
31	30	59		-Gymnasium
	32	61	41	26 Abzw. Roding
	34	63	43	28 Abzw. Roßbergeröd
	36	65	45	30 Ponholz Gasthof Söllner
	39	69	48	34 Pirkensee
	42	72	51	37 Ponholz Gasthof Alte Post
	43	73	52	38 -Industriepark
	45	75	54	40 Hagenau
	47	77	56	42 Diesenbach Abzweigung
	48	78	57	43 Regenstauf Am Gr. Weg
	49	79	58	44 -Regenbrücke
	52	82	61	47 -Post
	78	110	87	75 Regensburg Hauptbahnhof


Montag - Freitag

05

06

50^s

07

08

09

10

11

Am 24. und 31.12. Verkehr wie an Samstagen falls diese Tage nicht auf einen Sonntag fallen. Einschränkungen hierzu entnehmen Sie bitte der Tagespresse oder unter www.rvv.de Gültig ab 14.12.2025

s = nur an Schultagen

Fahrwege mit Fahrzeit in Minuten

- Steinsberg Ortsmitte
- ● Hohenwarth bei Wolfsegg
- 2 Wall Gem. Wolfsegg
- 4 Stetten Wolfsegger Str.
- 6 -Kieferstraße
- 7 Sillen
- 10 Wolfsegg Ortsmitte
- 20 Holzheim Widlthal
- 21 Abzw. Brunoder
- 22 Dornau
- 22 Abzw. Unterbrunn
- 23 Holzheim Irnhüll
- 25 Trischlberg
- 26 Bubach
- 27 Traidenloh
- 28 -Hirschhof
- 30 -Dorfplatz
- 32 -Hirschbergersiedlung
- 34 Kallmünz Holzheimer Straße
- 38 -Schule
- 39 -Friedhofplatz
- 42 Fischbach
- 44 Abzw. Schirndorf
- 46 Abzw. Greinhof
- 48 Burglengenfeld Am Kreuzberg
- 49 -Abzw. Krankenhaus
- 50 -Kallmünzer Str./Pfarrh.
- 51 -TV-Turnhalle
- 52 -Sparkasse
- 53 -Galgenberg
- 54 -Gymnasium
- 56 Abzw. Roding
- 58 Abzw. Roßbergeröd
- 60 Ponholz Gasthof Söllner
- 64 Pirkensee
- 67 Ponholz Gasthof Alte Post
- 68 -Industriepark
- 70 Hagenau
- 72 Diesenbach Abzweigung
- 73 Regenstein Am Gr. Weg
- 74 -Regenbrücke
- 77 -Post
- 78 -Bayernstr.
- 79 Brennthal
- 80 Neuhoof Gem. Zeitlarn
- 81 Zeitlarn Hochstetten
- 82 -Mitterfeld
- 105 Regensburg Hauptbahnhof


Montag - Freitag

05

06

52^s

07

08

09

10

11

Am 24. und 31.12. Verkehr wie an Samstagen falls diese Tage nicht auf einen Sonntag fallen. Einschränkungen hierzu entnehmen Sie bitte der Tagespresse oder unter www.rvv.de Gültig ab 14.12.2025

s = nur an Schultagen

Fahrwege mit Fahrzeit in Minuten

- Steinsberg Ortsmitte
- ● Wall Gem. Wolfsegg
- 2 Stetten Wolfsegger Str.
- 4 -Kieferstraße
- 5 Sillen
- 8 Wolfsegg Ortsmitte
- 18 Holzheim Widlthal
- 19 Abzw. Brunoder
- 20 Dornau
- 20 Abzw. Unterbrunn
- 21 Holzheim Irnhüll
- 23 Trischlberg
- 24 Bubach
- 25 Traidenloh
- 26 -Hirschhof
- 28 -Dorfplatz
- 30 -Hirschbergersiedlung
- 32 Kallmünz Holzheimer Straße
- 36 -Schule
- 37 -Friedhofplatz
- 40 Fischbach
- 42 Abzw. Schirndorf
- 44 Abzw. Greinhof
- 46 Burglengenfeld Am Kreuzberg
- 47 -Abzw. Krankenhaus
- 48 -Kallmünzer Str./Pfarrh.
- 49 -TV-Turnhalle
- 50 -Sparkasse
- 51 -Galgenberg
- 52 -Gymnasium
- 54 Abzw. Roding
- 56 Abzw. Roßbergeröd
- 58 Ponholz Gasthof Söllner
- 62 Pirkensee
- 65 Ponholz Gasthof Alte Post
- 66 -Industriepark
- 68 Hagenau
- 70 Diesenbach Abzweigung
- 71 Regenstau Am Gr. Weg
- 72 -Regenbrücke
- 75 -Post
- 76 -Bayernstr.
- 77 Brenthal
- 78 Neuhof Gem. Zeitlarn
- 79 Zeitlarn Hochstetten
- 80 -Mitterfeld
- 81 -Siedlung
- 103 Regensburg Hauptbahnhof



Montag - Freitag

05

06

54^s

07

08

09

10

11

Am 24. und 31.12. Verkehr wie an Samstagen falls diese Tage nicht auf einen Sonntag fallen. Einschränkungen hierzu entnehmen Sie bitte der Tagespresse oder unter www.rvv.de Gültig ab 14.12.2025

s = nur an Schultagen

Fahrwege mit Fahrzeit in Minuten

- Steinsberg Ortsmitte
- ● Stetten Wolfsegger Str.
- 2 -Kieferstraße
- 3 Sillen
- 6 Wolfsegg Ortsmitte
- 16 Holzheim Widlthal
- 17 Abzw. Brunoder
- 18 Dornau
- 18 Abzw. Unterbrunn
- 19 Holzheim Irnhüll
- 21 Trischlberg
- 22 Bubach
- 23 Traidenloh
- 24 -Hirschhof
- 26 -Dorfplatz
- 28 -Hirschbergersiedlung
- 30 Kallmünz Holzheimer Straße
- 34 -Schule
- 35 -Friedhofplatz
- 38 Fischbach
- 40 Abzw. Schirndorf
- 42 Abzw. Greinhof
- 44 Burglengenfeld Am Kreuzberg
- 45 -Abzw. Krankenhaus
- 46 -Kallmünzer Str./Pfarrh.
- 47 -TV-Turnhalle
- 48 -Sparkasse
- 49 -Galgenberg
- 50 -Gymnasium
- 52 Abzw. Roding
- 54 Abzw. Roßbergeröd
- 56 Ponholz Gasthof Söllner
- 60 Pirkensee
- 63 Ponholz Gasthof Alte Post
- 64 -Industriepark
- 66 Hagenau
- 68 Diesenbach Abzweigung
- 69 Regenstein Am Gr. Weg
- 70 -Regenbrücke
- 73 -Post
- 74 -Bayernstr.
- 75 Brenthal
- 76 NeuhoF Gem. Zeitlarn
- 77 Zeitlarn Hochstetten
- 78 -Mitterfeld
- 79 -Siedlung
- 80 -Ortsmitte
- 81 -Abzw. Ödental
- 101 Regensburg Hauptbahnhof


Montag - Freitag

05

06

56^s

07

08

09

10

11

Am 24. und 31.12. Verkehr wie an Samstagen falls diese Tage nicht auf einen Sonntag fallen. Einschränkungen hierzu entnehmen Sie bitte der Tagespresse oder unter www.rvv.de Gültig ab 14.12.2025

s = nur an Schultagen

Fahrwege mit Fahrzeit in Minuten

- Steinsberg Ortsmitte
- Stetten Kieferstraße
- 1 Sillen
- 4 Wolfsegg Ortsmitte
- 14 Holzheim Widlthal
- 15 Abzw. Brunoder
- 16 Dornau
- 16 Abzw. Unterbrunn
- 17 Holzheim Irnhüll
- 19 Trischlberg
- 20 Bubach
- 21 Traidenloh
- 22 -Hirschhof
- 24 -Dorfplatz
- 26 -Hirschbergersiedlung
- 28 Kallmünz Holzheimer Straße
- 32 -Schule
- 33 -Friedhofplatz
- 36 Fischbach
- 38 Abzw. Schirndorf
- 40 Abzw. Greinhof
- 42 Burglengenfeld Am Kreuzberg
- 43 -Abzw. Krankenhaus
- 44 -Kallmünzer Str./Pfarrh.
- 45 -TV-Turnhalle
- 46 -Sparkasse
- 47 -Galgenberg
- 48 -Gymnasium
- 50 Abzw. Roding
- 52 Abzw. Roßbergeröd
- 54 Ponholz Gasthof Söllner
- 58 Pirkensee
- 61 Ponholz Gasthof Alte Post
- 62 -Industriepark
- 64 Hagenau
- 66 Diesenbach Abzweigung
- 67 Regenstein Am Gr. Weg
- 68 -Regenbrücke
- 71 -Post
- 72 -Bayernstr.
- 73 Brenthal
- 74 Neuhof Gem. Zeitlarn
- 75 Zeitlarn Hochstetten
- 76 -Mitterfeld
- 77 -Siedlung
- 78 -Ortsmitte
- 79 -Abzw. Ödenthal
- 83 Rgbg. Gallingskofen/Hochmuth
- 99 -Hauptbahnhof


Montag - Freitag

05

06

57^s

07

08

09

10

11

Am 24. und 31.12. Verkehr wie an Samstagen falls diese Tage nicht auf einen Sonntag fallen. Einschränkungen hierzu entnehmen Sie bitte der Tagespresse oder unter www.rvv.de

Gültig ab 14.12.2025

s = nur an Schultagen

Fahrwege mit Fahrzeit in Minuten

- Steinsberg Ortsmitte
- Sillen
- 3 Wolfsegg Ortsmitte
- 13 Holzheim Widlthal
- 14 Abzw. Brunoder
- 15 Dornau
- 15 Abzw. Unterbrunn
- 16 Holzheim Irnhüll
- 18 Trischlberg
- 19 Bubach
- 20 Traidenloh
- 21 -Hirschhof
- 23 -Dorfplatz
- 25 -Hirschbergersiedlung
- 27 Kallmünz Holzheimer Straße
- 31 -Schule
- 32 -Friedhofplatz
- 35 Fischbach
- 37 Abzw. Schirndorf
- 39 Abzw. Greinhof
- 41 Burglengenfeld Am Kreuzberg
- 42 -Abzw. Krankenhaus
- 43 -Kallmünzer Str./Pfarrh.
- 44 -TV-Turnhalle
- 45 -Sparkasse
- 46 -Galgenberg
- 47 -Gymnasium
- 49 Abzw. Roding
- 51 Abzw. Roßbergeröd
- 53 Ponholz Gasthof Söllner
- 57 Pirkensee
- 60 Ponholz Gasthof Alte Post
- 61 -Industriepark
- 63 Hagenau
- 65 Diesenbach Abzweigung
- 66 Regenstau Am Gr. Weg
- 67 -Regenbrücke
- 70 -Post
- 71 -Bayernstr.
- 72 Brenthal
- 73 Neuhof Gem. Zeitlarn
- 74 Zeitlarn Hochstetten
- 75 -Mitterfeld
- 76 -Siedlung
- 77 -Ortsmitte
- 78 -Abzw. Ödenthal
- 82 Rgbg. Gallinkofen/Hochmuth
- 83 -Amberger Straße
- 98 -Hauptbahnhof


Montag - Freitag

05

06

07

00^s

08

09

10

11

Am 24. und 31.12. Verkehr wie an Samstagen falls diese Tage nicht auf einen Sonntag fallen. Einschränkungen hierzu entnehmen Sie bitte der Tagespresse oder unter www.rvv.de

Gültig ab 14.12.2025

s = nur an Schultagen

Fahrwege mit Fahrzeit in Minuten

- Steinsberg Ortsmitte
- ● Wolfsegg Ortsmitte
- 10 Holzheim Widlthal
- 11 Abzw. Brunoder
- 12 Dornau
- 12 Abzw. Unterbrunn
- 13 Holzheim Irnhüll
- 15 Trischlberg
- 16 Bubach
- 17 Traidenloh
- 18 -Hirschhof
- 20 -Dorfplatz
- 22 -Hirschbergersiedlung
- 24 Kallmünz Holzheimer Straße
- 28 -Schule
- 29 -Friedhofplatz
- 32 Fischbach
- 34 Abzw. Schirndorf
- 36 Abzw. Greinhof
- 38 Burglengenfeld Am Kreuzberg
- 39 -Abzw. Krankenhaus
- 40 -Kallmünzer Str./Pfarrh.
- 41 -TV-Turnhalle
- 42 -Sparkasse
- 43 -Galgenberg
- 44 -Gymnasium
- 46 Abzw. Roding
- 48 Abzw. Roßbergeröd
- 50 Ponholz Gasthof Söllner
- 54 Pirkensee
- 57 Ponholz Gasthof Alte Post
- 58 -Industriepark
- 60 Hagenau
- 62 Diesenbach Abzweigung
- 63 Regenstau Am Gr. Weg
- 64 -Regenbrücke
- 67 -Post
- 68 -Bayernstr.
- 69 Brennthäl
- 70 NeuhoF Gem. Zeitlarn
- 71 Zeitlarn Hochstetten
- 72 -Mitterfeld
- 73 -Siedlung
- 74 -Ortsmitte
- 75 -Abzw. Ödenthal
- 79 Rgbg. Gallinkofen/Hochmuth
- 80 -Amberger Straße
- 83 -Nordgaustraße
- 85 -Donaustauer Straße
- 95 -Hauptbahnhof



Montag - Freitag

05																	
06																	
07	00 ^s																
08																	
09																	
10																	
11																	

Fahrwege mit Fahrzeit in Minuten

- Mühlschlag
- 3 Krachenhausen
- 10 Fischbach
- 11 Abzw. Schirndorf
- 13 Kallmünz Schule
- 14 -Friedhofplatz

Am 24. und 31.12. Verkehr wie an Samstagen falls diese Tage nicht auf einen Sonntag fallen. Einschränkungen hierzu entnehmen Sie bitte der Tagespresse oder unter www.rvv.de Gültig ab 14.12.2025

s = nur an Schultagen

Haltestelle	Montag - Freitag																				
	<div>S</div>																				
Krachenhausen	07:03																				
Fischbach	07:10																				
Abzw. Schirndorf	07:11																				
Kallmünz Schule	07:13																				
Kallmünz Friedhofplatz	07:14																				

Am 24. und 31.12. Verkehr wie an Samstagen falls diese Tage nicht auf einen Sonntag fallen. Einschränkungen hierzu entnehmen Sie bitte der Tagespresse oder unter www.rvv.de

Gültig ab 14. Dezember 2025

S = nur an Schultagen


Montag - Freitag

05

06

07

10^s

08

09

10

11

Am 24. und 31.12. Verkehr wie an Samstagen falls diese Tage nicht auf einen Sonntag fallen. Einschränkungen hierzu entnehmen Sie bitte der Tagespresse oder unter www.rvv.de Gültig ab 14.12.2025

s = nur an Schultagen

Fahrwege mit Fahrzeit in Minuten

- Steinsberg Ortsmitte
- ● Holzheim Widlthal
- 1 Abzw. Brunoder
- 2 Dornau
- 2 Abzw. Unterbrunn
- 3 Holzheim Irnhüll
- 5 Trischlberg
- 6 Bubach
- 7 Traidenloh
- 8 -Hirschhof
- 10 -Dorfplatz
- 12 -Hirschbergersiedlung
- 14 Kallmünz Holzheimer Straße
- 18 -Schule
- 19 -Friedhofplatz
- 22 Fischbach
- 24 Abzw. Schirndorf
- 26 Abzw. Greinhof
- 28 Burglengenfeld Am Kreuzberg
- 29 -Abzw. Krankenhaus
- 30 -Kallmünzer Str./Pfarrh.
- 31 -TV-Turnhalle
- 32 -Sparkasse
- 33 -Galgenberg
- 34 -Gymnasium
- 36 Abzw. Roding
- 38 Abzw. Roßbergeröd
- 40 Ponholz Gasthof Söllner
- 44 Pirkensee
- 47 Ponholz Gasthof Alte Post
- 48 -Industriepark
- 50 Hagenau
- 52 Diesenbach Abzweigung
- 53 Regenstau Am Gr. Weg
- 54 -Regenbrücke
- 57 -Post
- 58 -Bayernstr.
- 59 Brennthal
- 60 NeuhoF Gem. Zeitlarn
- 61 Zeitlarn Hochstetten
- 62 -Mitterfeld
- 63 -Siedlung
- 64 -Ortsmitte
- 65 -Abzw. Ödenthal
- 69 Rgbg. Gallingskofen/Hochmuth
- 70 -Amberger Straße
- 73 -Nordgaustraße
- 75 -Donaustraßer Straße
- 76 -Weichs/DEZ
- 85 -Hauptbahnhof


Montag - Freitag

05

06

07

11^s

08

09

10

11

Am 24. und 31.12. Verkehr wie an Samstagen falls diese Tage nicht auf einen Sonntag fallen. Einschränkungen hierzu entnehmen Sie bitte der Tagespresse oder unter www.rvv.de

Gültig ab 14.12.2025

s = nur an Schultagen

Fahrwege mit Fahrzeit in Minuten

- Steinsberg Ortsmitte
- ● Abzw. Brunoder
- 1 Dornau
- 1 Abzw. Unterbrunn
- 2 Holzheim Irnhüll
- 4 Trischlberg
- 5 Bubach
- 6 Traidenloh
- 7 -Hirschhof
- 9 -Dorfplatz
- 11 -Hirschbergersiedlung
- 13 Kallmünz Holzheimer Straße
- 17 -Schule
- 18 -Friedhofplatz
- 21 Fischbach
- 23 Abzw. Schirndorf
- 25 Abzw. Greinhof
- 27 Burglengenfeld Am Kreuzberg
- 28 -Abzw. Krankenhaus
- 29 -Kallmünzer Str./Pfarrh.
- 30 -TV-Turnhalle
- 31 -Sparkasse
- 32 -Galgenberg
- 33 -Gymnasium
- 35 Abzw. Roding
- 37 Abzw. Roßbergeröd
- 39 Ponholz Gasthof Söllner
- 43 Pirkensee
- 46 Ponholz Gasthof Alte Post
- 47 -Industriepark
- 49 Hagenau
- 51 Diesenbach Abzweigung
- 52 Regenstau Am Gr. Weg
- 53 -Regenbrücke
- 56 -Post
- 57 -Bayernstr.
- 58 Brenthal
- 59 Neuhof Gem. Zeitlarn
- 60 Zeitlarn Hochstetten
- 61 -Mitterfeld
- 62 -Siedlung
- 63 -Ortsmitte
- 64 -Abzw. Ödenthal
- 68 Rgbg. Gallinkofen/Hochmuth
- 69 -Amberger Straße
- 72 -Nordgaustraße
- 74 -Donaustauer Straße
- 75 -Weichs/DEZ
- 77 -Weißenburgstraße
- 79 -Stobäusplatz
- 84 -Hauptbahnhof


Montag - Freitag

05

06

07

12^s

08

09

10

11

Am 24. und 31.12. Verkehr wie an Samstagen falls diese Tage nicht auf einen Sonntag fallen. Einschränkungen hierzu entnehmen Sie bitte der Tagespresse oder unter www.rvv.de Gültig ab 14.12.2025

s = nur an Schultagen

Fahrwege mit Fahrzeit in Minuten

- Steinsberg Ortsmitte
- ● Dornau
- 0 Abzw. Unterbrunn
- 1 Holzheim Irnhüll
- 3 Trischlberg
- 4 Bubach
- 5 Traidenloh
- 6 -Hirschhof
- 8 -Dorfplatz
- 10 -Hirschbergersiedlung
- 12 Kallmünz Holzheimer Straße
- 16 -Schule
- 17 -Friedhofplatz
- 20 Fischbach
- 22 Abzw. Schirndorf
- 24 Abzw. Greinhof
- 26 Burglengenfeld Am Kreuzberg
- 27 -Abzw. Krankenhaus
- 28 -Kallmünzer Str./Pfarrh.
- 29 -TV-Turnhalle
- 30 -Sparkasse
- 31 -Galgenberg
- 32 -Gymnasium
- 34 Abzw. Roding
- 36 Abzw. Roßbergeröd
- 38 Ponholz Gasthof Söllner
- 42 Pirkensee
- 45 Ponholz Gasthof Alte Post
- 46 -Industriepark
- 48 Hagenau
- 50 Diesenbach Abzweigung
- 51 Regenstau Am Gr. Weg
- 52 -Regenbrücke
- 55 -Post
- 56 -Bayernstr.
- 57 Brenthal
- 58 Neuhoof Gem. Zeitlarn
- 59 Zeitlarn Hochstetten
- 60 -Mitterfeld
- 61 -Siedlung
- 62 -Ortsmitte
- 63 -Abzw. Ödenthal
- 67 Rgbg. Gallinkofen/Hochmuth
- 68 -Amberger Straße
- 71 -Nordgaustraße
- 73 -Donaustauer Straße
- 74 -Weichs/DEZ
- 76 -Weißenburgstraße
- 78 -Stobäusplatz
- 80 -Landshuter Straße/Klier
- 83 -Hauptbahnhof



Montag - Freitag

05

06

07

12^s

08

09

10

11

Am 24. und 31.12. Verkehr wie an Samstagen falls diese Tage nicht auf einen Sonntag fallen. Einschränkungen hierzu entnehmen Sie bitte der Tagespresse oder unter www.rvv.de Gültig ab 14.12.2025

s = nur an Schultagen

Fahrwege mit Fahrzeit in Minuten

- Steinsberg Ortsmitte
- Abzw. Unterbrunn
 - 1 Holzheim Irnhüll
 - 3 Trischlberg
 - 4 Bubach
 - 5 Traidenloh
 - 6 -Hirschhof
 - 8 -Dorfplatz
 - 10 -Hirschbergersiedlung
 - 12 Kallmünz Holzheimer Straße
 - 16 -Schule
 - 17 -Friedhofplatz
 - 20 Fischbach
 - 22 Abzw. Schirndorf
 - 24 Abzw. Greinhof
 - 26 Burglengenfeld Am Kreuzberg
 - 27 -Abzw. Krankenhaus
 - 28 -Kallmünzer Str./Pfarrh.
 - 29 -TV-Turnhalle
 - 30 -Sparkasse
 - 31 -Galgenberg
 - 32 -Gymnasium
 - 34 Abzw. Roding
 - 36 Abzw. Roßbergeröd
 - 38 Ponholz Gasthof Söllner
 - 42 Pirkensee
 - 45 Ponholz Gasthof Alte Post
 - 46 -Industriepark
 - 48 Hagenau
 - 50 Diesenbach Abzweigung
 - 51 Regenstau Am Gr. Weg
 - 52 -Regenbrücke
 - 55 -Post
 - 56 -Bayernstr.
 - 57 Brennthäl
 - 58 NeuhoF Gem. Zeitlarn
 - 59 Zeitlarn Hochstetten
 - 60 -Mitterfeld
 - 61 -Siedlung
 - 62 -Ortsmitte
 - 63 -Abzw. Ödenthal
 - 67 Rgbg. Gallinkofen/Hochmuth
 - 68 -Amberger Straße
 - 71 -Nordgaustraße
 - 73 -Donaustauer Straße
 - 74 -Weichs/DEZ
 - 76 -Weißenburgstraße
 - 78 -Stobäusplatz
 - 80 -Landshuter Straße/Klier
 - 83 -Hauptbahnhof


Montag - Freitag

05

06

07 ^s 13

08

09

10

11

Am 24. und 31.12. Verkehr wie an Samstagen falls diese Tage nicht auf einen Sonntag fallen. Einschränkungen hierzu entnehmen Sie bitte der Tagespresse oder unter www.rvv.de Gültig ab 14.12.2025

s = nur an Schultagen

Fahrwege mit Fahrzeit in Minuten

- Steinsberg Ortsmitte
- ● Holzheim Irnhüll
- 2 Trischlberg
- 3 Bubach
- 4 Traidenloh
- 5 -Hirschhof
- 7 -Dorfplatz
- 9 -Hirschbergersiedlung
- 11 Kallmünz Holzheimer Straße
- 15 -Schule
- 16 -Friedhofplatz
- 19 Fischbach
- 21 Abzw. Schirndorf
- 23 Abzw. Greinhof
- 25 Burglengenfeld Am Kreuzberg
- 26 -Abzw. Krankenhaus
- 27 -Kallmünzer Str./Pfarrh.
- 28 -TV-Turnhalle
- 29 -Sparkasse
- 30 -Galgenberg
- 31 -Gymnasium
- 33 Abzw. Roding
- 35 Abzw. Roßbergeröd
- 37 Ponholz Gasthof Söllner
- 41 Pirkensee
- 44 Ponholz Gasthof Alte Post
- 45 -Industriepark
- 47 Hagenau
- 49 Diesenbach Abzweigung
- 50 Regensdorf Am Gr. Weg
- 51 -Regenbrücke
- 54 -Post
- 55 -Bayernstr.
- 56 Brenthal
- 57 Neuhoof Gem. Zeitlarn
- 58 Zeitlarn Hochstetten
- 59 -Mitterfeld
- 60 -Siedlung
- 61 -Ortsmitte
- 62 -Abzw. Ödenthal
- 66 Rgbg. Gallingshofen/Hochmuth
- 67 -Amberger Straße
- 70 -Nordgaustraße
- 72 -Donaustauer Straße
- 73 -Weichs/DEZ
- 75 -Weißenburgstraße
- 77 -Stobäusplatz
- 79 -Landshuter Straße/Klier
- 82 -Hauptbahnhof


Montag - Freitag

05

06

07

15^A_s16^{sf}

08

09

10

11

Am 24. und 31.12. Verkehr wie an Samstagen falls diese Tage nicht auf einen Sonntag fallen. Einschränkungen hierzu entnehmen Sie bitte der Tagespresse oder unter www.rvv.de Gültig ab 14.12.2025

A = fährt A

s = nur an Schultagen

sf = nur an schulfreien Tagen

Fahrwege mit Fahrzeit in Minuten

A		Steinsberg Ortsmitte
▶	1	Trischlberg
●	2	Bubach
●	3	Traidlenlo
●	4	-Hirschhof
●	5	-Dorfplatz
●	6	4 -Post
●	7	5 -Hirschbergersiedlung
●	8	7 Kallmünz Holzheimer Straße
●	9	9 -Friedhofplatz
●	10	-Schule
●	11	-Friedhofplatz
●	12	Fischbach
●	13	12 Fischbach
●	14	14 Abzw. Schirndorf
●	15	16 Abzw. Greinhof
●	16	18 Burglengenfeld Am Kreuzberg
●	17	19 -Abzw. Krankenhaus
●	18	20 -Kallmünzer Str./Pfarrh.
●	19	21 -TV-Turnhalle
●	20	22 -Sparkasse
●	21	23 -Galgenberg
●	22	-Gymnasium
●	23	25 Abzw. Roding
●	24	27 Abzw. Roßbergeröd
●	25	29 Ponholz Gasthof Söllner
●	26	32 Pirkensee
●	27	35 Ponholz Gasthof Alte Post
●	28	36 -Industriepark
●	29	38 Hagenau
●	30	40 Diesenbach Abzweigung
●	31	41 Regensdorf Am Gr. Weg
●	32	42 -Regenbrücke
●	33	45 -Post
●	34	46 -Bayernstr.
●	35	47 Brenthal
●	36	48 Neuhoof Gem. Zeitlarn
●	37	49 Zeitlarn Hochstetten
●	38	50 -Mitterfeld
●	39	51 -Siedlung
●	40	52 -Ortsmitte
●	41	53 -Abzw. Ödental
●	42	57 Rgbg. Gallingshofen/Hochmuth
●	43	58 -Amberger Straße
●	44	60 -Nordgauststraße
●	45	61 -Donaustauer Straße
●	46	62 -Weichs/DEZ
●	47	64 -Weißenburgstraße
●	48	66 -Stobäusplatz
●	49	68 -Landshuter Straße/Klier
●	50	71 -Hauptbahnhof


Montag - Freitag

05

06

07

16^s

08

09

10

11

Am 24. und 31.12. Verkehr wie an Samstagen falls diese Tage nicht auf einen Sonntag fallen. Einschränkungen hierzu entnehmen Sie bitte der Tagespresse oder unter www.rvv.de Gültig ab 14.12.2025

s = nur an Schultagen

Fahrwege mit Fahrzeit in Minuten

- Steinsberg Ortsmitte
- ● Bubach
- 1 Traidenloh
- 2 Hirschhof
- 4 Dorfplatz
- 6 Hirschbergersiedlung
- 8 Kallmünz Holzheimer Straße
- 12 Schule
- 13 Friedhofplatz
- 16 Fischbach
- 18 Abzw. Schirndorf
- 20 Abzw. Greinhof
- 22 Burglengenfeld Am Kreuzberg
- 23 Abzw. Krankenhaus
- 24 Kallmünzer Str./Pfarrh.
- 25 TV-Turnhalle
- 26 Sparkasse
- 27 Galgenberg
- 28 Gymnasium
- 30 Abzw. Roding
- 32 Abzw. Roßbergeröd
- 34 Ponholz Gasthof Söllner
- 38 Pirkensee
- 41 Ponholz Gasthof Alte Post
- 42 Industriepark
- 44 Hagenau
- 46 Diesenbach Abzweigung
- 47 Regenstau Am Gr. Weg
- 48 Regenbrücke
- 51 Post
- 52 Bayernstr.
- 53 Brennthal
- 54 Neuhof Gem. Zeitlarn
- 55 Zeitlarn Hochstetten
- 56 Mitterfeld
- 57 Siedlung
- 58 Ortsmitte
- 59 Abzw. Ödenthal
- 63 Rgbg. Gallingskofen/Hochmuth
- 64 Amberger Straße
- 67 Nordgaustraße
- 69 Donaustauer Straße
- 70 Weichs/DEZ
- 72 Weißenburgstraße
- 74 Stobäusplatz
- 76 Landshuter Straße/Klier
- 79 Hauptbahnhof


Montag - Freitag

05

06

07

17^s

08

09

10

11

Am 24. und 31.12. Verkehr wie an Samstagen falls diese Tage nicht auf einen Sonntag fallen. Einschränkungen hierzu entnehmen Sie bitte der Tagespresse oder unter www.rvv.de Gültig ab 14.12.2025

s = nur an Schultagen

Fahrwege mit Fahrzeit in Minuten

- Steinsberg Ortsmitte
- ● Traidtenloh
- 1 -Hirschhof
- 3 -Dorfplatz
- 5 -Hirschbergersiedlung
- 7 Kallmünz Holzheimer Straße
- 11 -Schule
- 12 -Friedhofplatz
- 15 Fischbach
- 17 Abzw. Schirndorf
- 19 Abzw. Greinhof
- 21 Burglengenfeld Am Kreuzberg
- 22 -Abzw. Krankenhaus
- 23 -Kallmünzer Str./Pfarrh.
- 24 -TV-Turnhalle
- 25 -Sparkasse
- 26 -Galgenberg
- 27 -Gymnasium
- 29 Abzw. Roding
- 31 Abzw. Roßbergeröd
- 33 Ponholz Gasthof Söllner
- 37 Pirkensee
- 40 Ponholz Gasthof Alte Post
- 41 -Industriepark
- 43 Hagenau
- 45 Diesenbach Abzweigung
- 46 Regenstau Am Gr. Weg
- 47 -Regenbrücke
- 50 -Post
- 51 -Bayernstr.
- 52 Brenthal
- 53 Neuhof Gem. Zeitlarn
- 54 Zeitlarn Hochstetten
- 55 -Mitterfeld
- 56 -Siedlung
- 57 -Ortsmitte
- 58 -Abzw. Ödenthal
- 62 Rgbg. Gallingskofen/Hochmuth
- 63 -Amberger Straße
- 66 -Nordgaustraße
- 68 -Donaustauer Straße
- 69 -Weichs/DEZ
- 71 -Weißenburgstraße
- 73 -Stobäusplatz
- 75 -Landshuter Straße/Klier
- 78 -Hauptbahnhof


Montag - Freitag

05

06

07 18^s

08

09

10

11

Am 24. und 31.12. Verkehr wie an Samstagen falls diese Tage nicht auf einen Sonntag fallen. Einschränkungen hierzu entnehmen Sie bitte der Tagespresse oder unter www.rvv.de Gültig ab 14.12.2025

s = nur an Schultagen

Fahrwege mit Fahrzeit in Minuten

- Steinsberg Ortsmitte
- ● Hirschhof
- 2 -Dorfplatz
- 4 -Hirschbergersiedlung
- 6 Kallmünz Holzheimer Straße
- 10 -Schule
- 11 -Friedhofplatz
- 14 Fischbach
- 16 Abzw. Schirndorf
- 18 Abzw. Greinhof
- 20 Burglengenfeld Am Kreuzberg
- 21 -Abzw. Krankenhaus
- 22 -Kallmünzer Str./Pfarrh.
- 23 -TV-Turnhalle
- 24 -Sparkasse
- 25 -Galgenberg
- 26 -Gymnasium
- 28 Abzw. Roding
- 30 Abzw. Roßbergeröd
- 32 Ponholz Gasthof Söllner
- 36 Pirkensee
- 39 Ponholz Gasthof Alte Post
- 40 -Industriepark
- 42 Hagenau
- 44 Diesenbach Abzweigung
- 45 Regenstau Am Gr. Weg
- 46 -Regenbrücke
- 49 -Post
- 50 -Bayernstr.
- 51 Brennthal
- 52 Neuhof Gem. Zeitlarn
- 53 Zeitlarn Hochstetten
- 54 -Mitterfeld
- 55 -Siedlung
- 56 -Ortsmitte
- 57 -Abzw. Ödenthal
- 61 Rgbg. Gallingskofen/Hochmuth
- 62 -Amberger Straße
- 65 -Nordgaustraße
- 67 -Donaustauer Straße
- 68 -Weichs/DEZ
- 70 -Weißenburgstraße
- 72 -Stobäusplatz
- 74 -Landshuter Straße/Klier
- 77 -Hauptbahnhof


Montag - Freitag
Samstag

05													
06	16												
07	17 _B _S	21 ^{sf}	22 _A _S					22 ^C					
08	56												
09													
10													
11													
12	43 ^{sf}												
13													
14	11 _A _S												
15													
16													
17													
18													
19													
20													

Am 24. und 31.12. Verkehr wie an Samstagen falls diese Tage nicht auf einen Sonntag fallen. Einschränkungen hierzu Gültig ab 14.12.2025 entnehmen Sie bitte der Tagespresse oder unter www.rvv.de

A - C = Fahrwege

s = nur an Schultagen

sf = nur an schulfreien Tagen

Fahrwege mit Fahrzeit in Minuten

C	B	A	
1	2	2	Steinsberg Ortsmitte
			Holzheim Hirschbergersiedlung
			2 Kallmünz Holzheimer Straße
			4 -Friedhofplatz
2	3	6	-Schule
3	4	7	-Friedhofplatz
6	7	10	7 Fischbach
8	9	12	9 Abzw. Schirndorf
10	11	14	11 Abzw. Greinhof
12	13	16	13 Burglengenfeld Am Kreuzberg
13	14	17	14 -Abzw. Krankenhaus
14	15	18	15 -Kallmünzer Str./Pfarrh.
15		19	16 -TV-Turnhalle
16		20	17 -Sparkasse
17		21	18 -Galgenberg
	19	22	-Gymnasium
19		24	20 Abzw. Roding
21		26	22 Abzw. Roßbergeröd
23		28	24 Ponholz Gasthof Söllner
26		32	28 Pirkensee
29		35	31 Ponholz Gasthof Alte Post
30		36	32 -Industriepark
32		38	34 Hagenau
34		40	36 Diesenbach Abzweigung
35		41	37 Regenstein Am Gr. Weg
36		42	38 -Regenbrücke
39		45	41 -Post
40		46	42 -Bayernstr.
41		47	43 Brennthal
42		48	44 Neuhoof Gem. Zeitlarn
43		49	45 Zeitlarn Hochstetten
44		50	46 -Mitterfeld
45		51	47 -Siedlung
46		52	48 -Ortsmitte
47		53	49 -Abzw. Ödenthal
51		57	53 Rgbg. Gallingshofen/Hochmuth
52		58	54 -Amberger Straße
54		61	57 -Nordgauststraße
55		63	59 -Donaustauffer Straße
56		64	60 -Weichs/DEZ
58		66	62 -Weißenburgstraße
60		68	64 -Stobäusplatz
62		70	66 -Landshuter Straße/Klier
65		73	69 -Hauptbahnhof


Montag - Freitag
Samstag

05

06

07

08

09

10

11

15^A_s20^s20^B

Am 24. und 31.12. Verkehr wie an Samstagen falls diese Tage nicht auf einen Sonntag fallen. Einschränkungen hierzu entnehmen Sie bitte der Tagespresse oder unter www.rvv.de

Gültig ab 14.12.2025

A - B = Fahrwege

s = nur an Schultagen

Fahrwege mit Fahrzeit in Minuten

B	A	
1	2	Steinsberg Ortsmitte
2	2	Holzheim Dorfplatz
3	4	-Post
4	5	2 -Hirschbergersiedlung
5	6	4 Kallmünz Holzheimer Straße
8	9	8 -Schule
10	11	9 -Friedhofplatz
12	13	12 Fischbach
14	15	14 Abzw. Schirndorf
15	16	16 Abzw. Greinhof
16	17	18 Burglengenfeld Am Kreuzberg
17		19 -Abzw. Krankenhaus
18		20 -Kallmünzer Str./Pfarrh.
19		21 -TV-Turnhalle
	21	22 -Sparkasse
		23 -Galgenberg
		24 -Gymnasium
21		26 Abzw. Roding
23		28 Abzw. Roßbergeröd
25		30 Ponholz Gasthof Söllner
28		34 Pirkensee
31		37 Ponholz Gasthof Alte Post
32		38 -Industriepark
34		40 Hagenau
36		42 Diesenbach Abzweigung
37		43 Regenstein Am Gr. Weg
38		44 -Regenbrücke
41		47 -Post
42		48 -Bayernstr.
43		49 Brenthal
44		50 Neuhof Gem. Zeitlarn
45		51 Zeitlarn Hochstetten
46		52 -Mitterfeld
47		53 -Siedlung
48		54 -Ortsmitte
49		55 -Abzw. Ödenthal
53		59 Rgbg. Gallingskofen/Hochmuth
54		60 -Amberger Straße
56		63 -Nordgaustraße
57		65 -Donaustauer Straße
58		66 -Weichs/DEZ
60		68 -Weißenburgstraße
62		70 -Stobäusplatz
64		72 -Landshuter Straße/Klier
67		75 -Hauptbahnhof


Montag - Freitag
Samstag

05													
06	15												
07	20 ^{sf}												
08	55												
09													
10													
11													
12													
13													
14	10 ^A _S												
15													
16													
17													
18													
19													
20													

Am 24. und 31.12. Verkehr wie an Samstagen falls diese Tage nicht auf einen Sonntag fallen. Einschränkungen hierzu entnehmen Sie bitte der Tagespresse oder unter www.rvv.de

Gültig ab 14.12.2025

A - B = Fahrwege

s = nur an Schultagen

sf = nur an schulfreien Tagen

Fahrwege mit Fahrzeit in Minuten

B	A	
1	1	Steinsberg Ortsmitte
2	3	Holzheim Post
3	4	1 -Hirschbergersiedlung
4	5	3 Kallmünz Holzheimer Straße
7	8	5 -Friedhofplatz
9	10	-Schule
11	12	-Friedhofplatz
13	14	8 Fischbach
14	15	10 Abzw. Schirndorf
15	16	12 Abzw. Greinhof
16	17	14 Burglengenfeld Am Kreuzberg
17	18	15 -Abzw. Krankenhaus
18	19	16 -Kallmünzer Str./Pfarrh.
20	22	17 -TV-Turnhalle
22	24	18 -Sparkasse
24	26	19 -Galgenberg
27	29	20 -Gymnasium
30	32	21 Abzw. Roding
31	33	23 Abzw. Roßbergeröd
33	35	25 Ponholz Gasthof Söllner
35	37	29 Pirkensee
36	38	32 Ponholz Gasthof Alte Post
37	39	33 -Industriepark
40	42	35 Hagenau
41	43	37 Diesenbach Abzweigung
42	44	38 Regenstein Am Gr. Weg
43	45	39 -Regenbrücke
44	46	42 -Post
45	47	43 -Bayernstr.
46	48	44 Brenthal
47	49	45 Neuhof Gem. Zeitlarn
48	50	46 Zeitlarn Hochstetten
52	54	47 -Mitterfeld
53	55	48 -Siedlung
55	57	49 -Ortsmitte
56	58	50 -Abzw. Ödenthal
57	59	54 Rgbg. Gallingshofen/Hochmuth
59	61	55 -Amberger Straße
61	63	58 -Nordgaustraße
63	65	60 -Donaustauffer Straße
66	68	61 -Weichs/DEZ
		63 -Weißenburgstraße
		65 -Stobäusplatz
		67 -Landshuter Straße/Klier
		70 -Hauptbahnhof



Montag - Freitag

05																	
06																	
07	10 ^s																
08																	
09																	
10																	
11																	

Am 24. und 31.12. Verkehr wie an Samstagen falls diese Tage nicht auf einen Sonntag fallen. Einschränkungen hierzu entnehmen Sie bitte der Tagespresse oder unter www.rvv.de Gültig ab 14.12.2025

s = nur an Schultagen

Fahrwege mit Fahrzeit in Minuten

- Mühlschlag
- ● Fischbach
- 1 Abzw. Schirndorf
- 3 Kallmünz Schule
- 4 Friedhofplatz


Montag - Freitag
Samstag

05													
06	23												
07	24 ^B _s	28 ^{sf}						28					
08													
09	03												
10													
11													
12	50 ^{sf}												
13													
14	18 ^A _s												
15													
16	07 ^A _s												
17													
18													
19													
20													
21													

Am 24. und 31.12. Verkehr wie an Samstagen falls diese Tage nicht auf einen Sonntag fallen. Einschränkungen hierzu entnehmen Sie bitte der Tagespresse oder unter www.rvv.de

Gültig ab 14.12.2025

A - B = Fahrwege

s = nur an Schultagen

sf = nur an schulfreien Tagen

Fahrwege mit Fahrzeit in Minuten

B	A	
•	•	Steinsberg Ortsmitte
•	•	Fischbach
•	•	2 Abzw. Schirndorf
•	•	4 Abzw. Greinhof
•	•	6 Burglengenfeld Am Kreuzberg
•	•	7 -Abzw. Krankenhaus
•	•	8 -Kallmünzer Str./Pfarrh.
•	•	9 -TV-Turnhalle
•	•	10 -Sparkasse
•	•	11 -Galgenberg
•	•	12 -Gymnasium
•	•	14 13 Abzw. Roding
•	•	16 15 Abzw. Roßbergeröd
•	•	18 17 Ponholz Gasthof Söllner
•	•	21 21 Pirkensee
•	•	24 24 Ponholz Gasthof Alte Post
•	•	25 25 -Industriepark
•	•	27 27 Hagenau
•	•	29 29 Diesenbach Abzweigung
•	•	30 30 Regenstein Am Gr. Weg
•	•	31 31 -Regenbrücke
•	•	34 34 -Post
•	•	35 35 -Bayernstr.
•	•	36 36 Brenthal
•	•	37 37 NeuhoF Gem. Zeitlarn
•	•	38 38 Zeitlarn Hochstetten
•	•	39 39 -Mitterfeld
•	•	40 40 -Siedlung
•	•	41 41 -Ortsmitte
•	•	42 42 -Abzw. Ödenthal
•	•	46 46 Rgbg. Gallingshofen/Hochmuth
•	•	47 47 -Amberger Straße
•	•	49 50 -Nordgaustraße
•	•	50 52 -Donaustauer Straße
•	•	51 53 -Weichs/DEZ
•	•	53 55 -Weißenburgstraße
•	•	55 57 -Stobäusplatz
•	•	57 59 -Landshuter Straße/Klier
•	•	60 62 -Hauptbahnhof



Montag - Freitag

05																			
06																			
07	11 ^s																		
08																			
09																			
10																			
11																			

Am 24. und 31.12. Verkehr wie an Samstagen falls diese Tage nicht auf einen Sonntag fallen. Einschränkungen hierzu entnehmen Sie bitte der Tagespresse oder unter www.rvv.de Gültig ab 14.12.2025

s = nur an Schultagen

Fahrwege mit Fahrzeit in Minuten

- Mühlschlag
- ● Abzw. Schirndorf
- 2 Kallmünz Schule
- 3 Friedhofplatz


Montag - Freitag
Samstag

05													
06	18												
07	19 ^{B_s}	23 ^{sf}	24 ^{A_s}					23 ^C					
08	58												
09													
10													
11													
12	45 ^{sf}												
13													
14	13 ^{A_s}												
15													
16													
17													
18													
19													
20													

Am 24. und 31.12. Verkehr wie an Samstagen falls diese Tage nicht auf einen Sonntag fallen. Einschränkungen hierzu entnehmen Sie bitte der Tagespresse oder unter www.rvv.de Gültig ab 14.12.2025

A - C = Fahrwege

s = nur an Schultagen

sf = nur an schulfreien Tagen

Fahrwege mit Fahrzeit in Minuten

C	B	A	
1	1	4	Steinsberg Ortsmitte
2	2	5	Kallmünz Holzheimer Straße
5	5	8	2 - Friedhofplatz
7	7	10	-Schule
9	9	12	-Friedhofplatz
11	11	14	5 Fischbach
12	12	15	7 Abzw. Schirndorf
13	13	16	9 Abzw. Greinhof
14		17	11 Burglengenfeld Am Kreuzberg
15		18	12 -Abzw. Krankenhaus
16		19	13 -Kallmünzer Str./Pfarrh.
	17	20	14 -TV-Turnhalle
18		22	15 -Sparkasse
20		24	16 -Galgenberg
22		26	-Gymnasium
25		30	18 Abzw. Roding
28		33	20 Abzw. Roßbergeröd
29		34	22 Ponholz Gasthof Söllner
31		36	26 Pirkensee
33		38	29 Ponholz Gasthof Alte Post
34		39	30 -Industriepark
35		40	32 Hagenau
38		43	34 Diesenbach Abzweigung
39		44	35 Regenstein Am Gr. Weg
40		45	36 -Regenbrücke
41		46	39 -Post
42		47	40 -Bayernstr.
43		48	41 Brenthal
44		49	42 Neuhof Gem. Zeitlarn
45		50	43 Zeitlarn Hochstetten
46		51	44 -Mitterfeld
50		55	45 -Siedlung
51		56	46 -Ortsmitte
53		59	47 -Abzw. Ödenthal
54		61	51 Rgbg. Gallingskofen/Hochmuth
55		62	52 -Amberger Straße
57		64	55 -Nordgaustraße
59		66	57 -Donauauster Straße
61		68	58 -Weichs/DEZ
64		71	60 -Weißenburgstraße
			62 -Stobäusplatz
			64 -Landshuter Straße/Klier
			67 -Hauptbahnhof



Montag - Freitag

05

06

20

07

25^{sf}

08

09

00

10

11

12

47^{sf}

13

14

15

16

17

18

19

Am 24. und 31.12. Verkehr wie an Samstagen falls diese Tage nicht auf einen Sonntag fallen. Einschränkungen hierzu entnehmen Sie bitte der Tagespresse oder unter www.rvv.de Gültig ab 14.12.2025

sf = nur an schulfreien Tagen

Fahrwege mit Fahrzeit in Minuten

- Steinsberg Ortsmitte
- ● Kallmünz Friedhofplatz
- 3 Fischbach
- 5 Abzw. Schirndorf
- 7 Abzw. Greinhof
- 9 Burglengenfeld Am Kreuzberg
- 10 -Abzw. Krankenhaus
- 11 -Kallmünzer Str./Pfarrh.
- 12 -TV-Turnhalle
- 13 -Sparkasse
- 14 -Galgenberg
- 16 Abzw. Roding
- 18 Abzw. Roßbergeröd
- 20 Ponholz Gasthof Söllner
- 24 Pirkensee
- 27 Ponholz Gasthof Alte Post
- 28 -Industriepark
- 30 Hagenau
- 32 Diesenbach Abzweigung
- 33 Regenstau Am Gr. Weg
- 34 -Regenbrücke
- 37 -Post
- 38 -Bayernstr.
- 39 Brennthäl
- 40 NeuhoF Gem. Zeitlarn
- 41 Zeitlarn Hochstetten
- 42 -Mitterfeld
- 43 -Siedlung
- 44 -Ortsmitte
- 45 -Abzw. Ödenthal
- 49 Rgbg. Gallingkofen/Hochmuth
- 50 -Amberger Straße
- 53 -Nordgaustraße
- 55 -Donaustauer Straße
- 56 -Weichs/DEZ
- 58 -Weißenburgstraße
- 60 -Stobäusplatz
- 62 -Landshuter Straße/Klier
- 65 -Hauptbahnhof

[illegible]

Am 24. und 31.12. Verkehr wie an Samstagen falls diese Tage nicht auf einen Sonntag fallen. Einschränkungen hierzu entnehmen Sie bitte der Tagespresse oder unter www.rvv.de

Gültig ab 14.12.2025

A - **B** = Fahrwege **C** = bis Kallmünz Friedhofplatz **s** = nur an Schultagen

Fahrwege mit Fahrzeit in Minuten

B	A	
○	○	Steinsberg Ortsmitte
●	●	Kallmünz Schule
● 1	● 1	1 -Friedhofplatz
● 4	● 4	4 Fischbach
● 6	● 6	6 Abzw. Schirndorf
● 8	● 8	8 Abzw. Greinhof
● 10	● 10	10 Burglengenfeld Am Kreuzberg
● 11	● 11	11 -Abzw. Krankenhaus
● 12	● 12	12 -Kallmünzer Str./Pfarrh.
● 13	●	13 -TV-Turnhalle
● 14	●	14 -Sparkasse
● 15	●	15 -Galgenberg
●	● 16	16 -Gymnasium
● 17	●	18 Abzw. Roding
● 19	●	20 Abzw. Roßbergeröd
● 21	●	22 Ponholz Gasthof Söllner
● 24	●	26 Pirkensee
● 27	●	29 Ponholz Gasthof Alte Post
● 28	●	30 -Industriepark
● 30	●	32 Hagenau
● 32	●	34 Diesenbach Abzweigung
● 33	●	35 Regenstauf Am Gr. Weg
● 34	●	36 -Regenbrücke
● 37	●	39 -Post
● 38	●	40 -Bayernstr.
● 39	●	41 Brennthal
● 40	●	42 NeuhoF Gem. Zeitlarn
● 41	●	43 Zeitlarn Hochstetten
● 42	●	44 -Mitterfeld
● 43	●	45 -Siedlung
● 44	●	46 -Ortsmitte
● 45	●	47 -Abzw. Ödenthal
● 49	●	51 Rgbg. Gallingskofen/Hochmuth
● 50	●	52 -Amberger Straße
● 52	●	55 -Nordgaustraße
● 53	●	57 -Donaustauffer Straße
● 54	●	58 -Weichs/DEZ
● 56	●	60 -Weißenburgstraße
● 58	●	62 -Stobäusplatz
● 60	●	64 -Landshuter Straße/Klier
● 63	●	67 -Hauptbahnhof



Montag - Freitag

Samstag

05														
06														
07	21 ^A _s	29 ^s						25 ^B						
08														
09														
10														
11														
12														
13														
14	15 ^s													
15														
16	04 ^s													
17														
18														
19														
20														
21														

Am 24. und 31.12. Verkehr wie an Samstagen falls diese Tage nicht auf einen Sonntag fallen. Einschränkungen hierzu entnehmen Sie bitte der Tagespresse oder unter www.rvv.de

Gültig ab 14.12.2025

A-B = Fahrwege**s** = nur an Schultagen

Fahrwege mit Fahrzeit in Minuten

B	A	
•	•	Steinsberg Ortsmitte
•	•	Kallmünz Friedhofplatz
• 3	• 3	3 Fischbach
• 5	• 5	5 Abzw. Schirndorf
• 7	• 7	7 Abzw. Greinhof
• 9	• 9	9 Burglengenfeld Am Kreuzberg
• 10	• 10	10 -Abzw. Krankenhaus
• 11	• 11	11 -Kallmünzer Str./Pfarrh.
• 12		12 -TV-Turnhalle
• 13		13 -Sparkasse
• 14		14 -Galgenberg
	• 15	15 -Gymnasium
• 16		17 Abzw. Roding
• 18		19 Abzw. Roßbergeröd
• 20		21 Ponholz Gasthof Söllner
• 23		25 Pirkensee
• 26		28 Ponholz Gasthof Alte Post
• 27		29 -Industriepark
• 29		31 Hagenau
• 31		33 Diesenbach Abzweigung
• 32		34 Regenstau Am Gr. Weg
• 33		35 -Regenbrücke
• 36		38 -Post
• 37		39 -Bayernstr.
• 38		40 Brenthal
• 39		41 NeuhoF Gem. Zeitlarn
• 40		42 Zeitlarn Hochstetten
• 41		43 -Mitterfeld
• 42		44 -Siedlung
• 43		45 -Ortsmitte
• 44		46 -Abzw. Ödenthal
• 48		50 Rgbg. Gallingkofen/Hochmuth
• 49		51 -Amberger Straße
• 51		54 -Nordgaustraße
• 52		56 -Donaustauer Straße
• 53		57 -Weichs/DEZ
• 55		59 -Weißenburgstraße
• 57		61 -Stobäusplatz
• 59		63 -Landshuter Straße/Klier
• 62		66 -Hauptbahnhof

	Montag - Freitag						Samstag					
05												
06	25											
07	26 ^B _s	30 ^{sf}					30					
08												
09	05											
10												
11												
12	52 ^{sf}											
13												
14	20 ^A _s											
15												
16	09 ^A _s											
17												
18												
19												
20												
21												

Am 24. und 31.12. Verkehr wie an Samstagen falls diese Tage nicht auf einen Sonntag fallen. Einschränkungen hierzu entnehmen Sie bitte der Tagespresse oder unter www.rvv.de

Gültig ab 14.12.2025

A - B = Fahrwege

s = nur an Schultagen

sf = nur an schulfreien Tagen

Fahrwege mit Fahrzeit in Minuten

B	A	
1	1	Steinsberg Ortsmitte
2	2	Abzw. Schirndorf
3	3	Abzw. Greinhof
4	4	4 Burglengenfeld Am Kreuzberg
5	5	5 -Abzw. Krankenhaus
6	6	6 -Kallmünzer Str./Pfarrh.
7	7	7 -TV-Turnhalle
8	8	8 -Sparkasse
9	9	9 -Galgenberg
10	10	-Gymnasium
11	11	Abzw. Roding
12	12	13 Abzw. Roßbergeröd
13	13	15 Ponholz Gasthof Söllner
14	14	19 Pirkensee
15	15	22 Ponholz Gasthof Alte Post
16	16	23 -Industriepark
17	17	25 Hagenau
18	18	27 Diesenbach Abzweigung
19	19	28 Regenstau Am Gr. Weg
20	20	29 -Regenbrücke
21	21	32 -Post
22	22	33 -Bayernstr.
23	23	34 Brennthall
24	24	35 NeuhoF Gem. Zeitlarn
25	25	36 Zeitlarn Hochstetten
26	26	37 -Mitterfeld
27	27	38 -Siedlung
28	28	39 -Ortsmitte
29	29	40 -Abzw. Ödenthal
30	30	44 Rgbg. Gallingshofen/Hochmuth
31	31	45 -Amberger Straße
32	32	47 -Nordgaustraße
33	33	48 -50 -Donaustauer Straße
34	34	49 -51 -Weichs/DEZ
35	35	51 -53 -Weißenburgstraße
36	36	53 -55 -Stobäusplatz
37	37	55 -57 -Landshuter Straße/Klier
38	38	58 -60 -Hauptbahnhof



Montag - Freitag

Samstag

05													
06	27												
07	28 ^B _s	32 ^{sf}	36 ^A _s				32						
08													
09	07												
10													
11													
12	54 ^{sf}												
13													
14	22 ^A _s												
15													
16	11 ^A _s												
17													
18													
19													
20													
21													

Am 24. und 31.12. Verkehr wie an Samstagen falls diese Tage nicht auf einen Sonntag fallen. Einschränkungen hierzu entnehmen Sie bitte der Tagespresse oder unter www.rvv.de

Gültig ab 14.12.2025

A - B = Fahrwege**s** = nur an Schultagen**sf** = nur an schulfreien Tagen

Fahrwege mit Fahrzeit in Minuten

B	A	
•	•	Steinsberg Ortsmitte
•	•	Abzw. Greinhof
• 2	• 2	2 Burglengenfeld Am Kreuzberg
• 3	• 3	3 -Abzw. Krankenhaus
• 4	• 4	4 -Kallmünzer Str./Pfarrh.
	• 5	5 -TV-Turnhalle
	• 6	6 -Sparkasse
	• 7	7 -Galgenberg
• 8	• 8	-Gymnasium
	• 10	9 Abzw. Roding
	• 12	11 Abzw. Roßbergeröd
	• 14	13 Ponholz Gasthof Söllner
	• 18	17 Pirkensee
	• 21	20 Ponholz Gasthof Alte Post
	• 22	21 -Industriepark
	• 24	23 Hagenau
	• 26	25 Diesenbach Abzweigung
	• 27	26 Regenstauf Am Gr. Weg
	• 28	27 -Regenbrücke
	• 31	30 -Post
	• 32	31 -Bayernstr.
	• 33	32 Brenthal
	• 34	33 NeuhoF Gem. Zeitlarn
	• 35	34 Zeitlarn Hochstetten
	• 36	35 -Mitterfeld
	• 37	36 -Siedlung
	• 38	37 -Ortsmitte
	• 39	38 -Abzw. Ödenthal
	• 43	42 Rgbg. Gallingshofen/Hochmuth
	• 44	43 -Amberger Straße
	• 47	46 -Nordgaustraße
	• 49	48 -Donaustauffer Straße
	• 50	49 -Weichs/DEZ
	• 52	51 -Weißenburgstraße
	• 54	53 -Stobäusplatz
	• 56	55 -Landshuter Straße/Klier
	• 59	58 -Hauptbahnhof


Montag - Freitag
Samstag

05													
06	29												
07	30 ^B _s	34 ^{sf}	38 ^A _s					34					
08													
09	09												
10													
11													
12	56 ^{sf}												
13													
14	24 ^A _s												
15													
16	13 ^A _s												
17													
18													
19													
20													
21													

Am 24. und 31.12. Verkehr wie an Samstagen falls diese Tage nicht auf einen Sonntag fallen. Einschränkungen hierzu entnehmen Sie bitte der Tagespresse oder unter www.rvv.de

Gültig ab 14.12.2025

A-B = Fahrwege

s = nur an Schultagen

sf = nur an schulfreien Tagen

Fahrwege mit Fahrzeit in Minuten

B	A	
•	•	Steinsberg Ortsmitte
•	•	Burglengenfeld Am Kreuzberg
•	1	1 -Abzw. Krankenhaus
•	2	2 -Kallmünzer Str./Pfarrh.
•	3	3 -TV-Turnhalle
•	4	4 -Sparkasse
•	5	5 -Galgenberg
•	6	-Gymnasium
•	8	7 Abzw. Roding
•	10	9 Abzw. Roßbergeröd
•	12	11 Ponholz Gasthof Söllner
•	16	15 Pirkensee
•	19	18 Ponholz Gasthof Alte Post
•	20	19 -Industriepark
•	22	21 Hagenau
•	24	23 Diesenbach Abzweigung
•	25	24 Regenstau Am Gr. Weg
•	26	25 -Regenbrücke
•	29	28 -Post
•	30	29 -Bayernstr.
•	31	30 Brennthäl
•	32	31 NeuhoF Gem. Zeitlarn
•	33	32 Zeitlarn Hochstetten
•	34	33 -Mitterfeld
•	35	34 -Siedlung
•	36	35 -Ortsmitte
•	37	36 -Abzw. Ödenthal
•	41	40 Rgbg. Gallingskofen/Hochmuth
•	42	41 -Amberger Straße
•	45	44 -Nordgaustraße
•	47	46 -Donaustauer Straße
•	48	47 -Weichs/DEZ
•	50	49 -Weißenburgstraße
•	52	51 -Stobäusplatz
•	54	53 -Landshuter Straße/Klier
•	57	56 -Hauptbahnhof

	Montag - Freitag							Samstag						
05														
06	30													
07	31 ^B _s	35 ^{sf}	39 ^A _s					35						
08														
09	10													
10														
11														
12	57 ^{sf}													
13														
14	25 ^A _s													
15														
16	14 ^A _s													
17														
18														
19														
20														
21														

Am 24. und 31.12. Verkehr wie an Samstagen falls diese Tage nicht auf einen Sonntag fallen. Einschränkungen hierzu Gültig ab 14.12.2025 entnehmen Sie bitte der Tagespresse oder unter www.rvv.de

A - B = Fahrwege

s = nur an Schultagen

sf = nur an schulfreien Tagen

B	A	
		Steinsberg Ortsmitte
		Burglengenfeld Abzw. Krankenhaus
1	1	1 - Kallmünzer Str./Pfarrh.
	2	2 - TV-Turnhalle
	3	3 - Sparkasse
	4	4 - Galgenberg
5	5	-Gymnasium
	7	6 Abzw. Roding
	9	8 Abzw. Roßbergeröd
	11	10 Ponholz Gasthof Söllner
	15	14 Pirkensee
	18	17 Ponholz Gasthof Alte Post
	19	18 -Industriepark
	21	20 Hagenau
	23	22 Diesenbach Abzweigung
	24	23 Regenstau Am Gr. Weg
	25	24 -Regenbrücke
	28	27 -Post
	29	28 -Bayernstr.
	30	29 Brennthal
	31	30 Neuhof Gem. Zeitlarn
	32	31 Zeitlarn Hochstetten
	33	32 -Mitterfeld
	34	33 -Siedlung
	35	34 -Ortsmitte
	36	35 -Abzw. Ödenthal
	40	39 Rgbg. Gallingskofen/Hochmuth
	41	40 -Amberger Straße
	44	43 -Nordgaustraße
	46	45 -Donaustauer Straße
	47	46 -Weichs/DEZ
	49	48 -Weißenburgstraße
	51	50 -Stobäusplatz
	53	52 -Landshuter Straße/Klier
	56	55 -Hauptbahnhof

	Montag - Freitag							Samstag						
05														
06	31													
07	32 _B _s	36 ^{sf}	40 _A _s					36						
08														
09	11													
10														
11														
12	58 ^{sf}													
13														
14	26 _A _s													
15														
16	15 _A _s													
17														
18														
19														
20														
21														

Am 24. und 31.12. Verkehr wie an Samstagen falls diese Tage nicht auf einen Sonntag fallen. Einschränkungen hierzu Gültig ab 14.12.2025 entnehmen Sie bitte der Tagespresse oder unter www.rvv.de

A - B = Fahrwege

s = nur an Schultagen

sf = nur an schulfreien Tagen


B	A	
		Steinsberg Ortsmitte
		Burglengenfeld Kallmünzer Str./Pfarrh.
	1	1 -TV-Turnhalle
	2	2 -Sparkasse
	3	3 -Galgenberg
	4	4 -Gymnasium
	6	5 Abzw. Roding
	8	7 Abzw. Roßbergeröd
	10	9 Ponholz Gasthof Söllner
	14	13 Pirkensee
	17	16 Ponholz Gasthof Alte Post
	18	17 -Industriepark
	20	19 Hagenau
	22	21 Diesenbach Abzweigung
	23	22 Regenstau Am Gr. Weg
	24	23 -Regenbrücke
	27	26 -Post
	28	27 -Bayernstr.
	29	28 Brennthäl
	30	29 NeuhoF Gem. Zeitlarn
	31	30 Zeitlarn Hochstetten
	32	31 -Mitterfeld
	33	32 -Siedlung
	34	33 -Ortsmitte
	35	34 -Abzw. Ödenthal
	39	38 Rgbg. Gallinkofen/Hochmuth
	40	39 -Amberger Straße
	43	42 -Nordgaustraße
	45	44 -Donaustauffer Straße
	46	45 -Weichs/DEZ
	48	47 -Weißenburgstraße
	50	49 -Stobäusplatz
	52	51 -Landshuter Straße/Klier
	55	54 -Hauptbahnhof

	Montag - Freitag								Samstag							
05																
06	32															
07	37 ^{sf}	41 ^{A_s}							37							
08																
09	12															
10																
11																
12	59 ^{sf}															
13																
14	27 ^{A_s}															
15																
16	16 ^{A_s}															
17																
18																
19																
20																
21																

Am 24. und 31.12. Verkehr wie an Samstagen falls diese Tage nicht auf einen Sonntag fallen. Einschränkungen hierzu entnehmen Gültig ab 14.12.2025
 Sie bitte der Tagespresse oder unter www.rvv.de

A = fährt A**s** = nur an Schultagen**sf** = nur an schulfreien Tagen


A		Steinsberg Ortsmitte
•	•	Burglengenfeld TV-Turnh.
• 1	•	1 -Sparkasse
• 2	•	2 -Galgenberg
• 3	•	-Gymnasium
• 5	•	4 Abzw. Roding
• 7	•	6 Abzw. Roßbergeröd
• 9	•	8 Ponholz Gasthof Söllner
• 13	•	12 Pirkensee
• 16	•	15 Ponholz Gasthof Alte Post
• 17	•	16 -Industriepark
• 19	•	18 Hagenau
• 21	•	20 Diesenbach Abzweigung
• 22	•	21 Regenstauf Am Gr. Weg
• 23	•	22 -Regenbrücke
• 26	•	25 -Post
• 27	•	26 -Bayernstr.
• 28	•	27 Brennthal
• 29	•	28 Neuhof Gem. Zeitlarn
• 30	•	29 Zeitlarn Hochstetten
• 31	•	30 -Mitterfeld
• 32	•	31 -Siedlung
• 33	•	32 -Ortsmitte
• 34	•	33 -Abzw. Ödenthal
• 38	•	37 Rgbg. Gallingskofen/Hochmuth
• 39	•	38 -Amberger Straße
• 42	•	41 -Nordgaustraße
• 44	•	43 -Donaustauer Straße
• 45	•	44 -Weichs/DEZ
• 47	•	46 -Weißenburgstraße
• 49	•	48 -Stobäusplatz
• 51	•	50 -Landshuter Straße/Klier
• 54	•	53 -Hauptbahnhof

	Montag - Freitag								Samstag							
05																
06	33															
07	38 ^{sf}	42 ^{A_s}							38							
08																
09	13															
10																
11																
12																
13	00 ^{sf}															
14	28 ^{A_s}															
15																
16	17 ^{A_s}															
17																
18																
19																
20																
21																

Am 24. und 31.12. Verkehr wie an Samstagen falls diese Tage nicht auf einen Sonntag fallen. Einschränkungen hierzu entnehmen Gültig ab 14.12.2025
 Sie bitte der Tagespresse oder unter www.rvv.de

A = fährt A**s** = nur an Schultagen**sf** = nur an schulfreien Tagen

- A** Steinsberg Ortsmitte
- Burglengenfeld Sparkasse
 - 1 • 1 -Galgenberg
 - 2 • -Gymnasium
 - 4 • 3 Abzw. Roding
 - 6 • 5 Abzw. Roßbergeröd
 - 8 • 7 Ponholz Gasthof Söllner
 - 12 • 11 Pirkensee
 - 15 • 14 Ponholz Gasthof Alte Post
 - 16 • 15 -Industriepark
 - 18 • 17 Hagenau
 - 20 • 19 Diesenbach Abzweigung
 - 21 • 20 Regenstauf Am Gr. Weg
 - 22 • 21 -Regenbrücke
 - 25 • 24 -Post
 - 26 • 25 -Bayernstr.
 - 27 • 26 Brennthal
 - 28 • 27 Neuhof Gem. Zeitlarn
 - 29 • 28 Zeitlarn Hochstetten
 - 30 • 29 -Mitterfeld
 - 31 • 30 -Siedlung
 - 32 • 31 -Ortsmitte
 - 33 • 32 -Abzw. Ödenthal
 - 37 • 36 Rgbg. Gallingskofen/Hochmuth
 - 38 • 37 -Amberger Straße
 - 41 • 40 -Nordgaustraße
 - 43 • 42 -Donaustauer Straße
 - 44 • 43 -Weichs/DEZ
 - 46 • 45 -Weißenburgstraße
 - 48 • 47 -Stobäusplatz
 - 50 • 49 -Landshuter Straße/Klier
 - 53 • 52 -Hauptbahnhof

	Montag - Freitag								Samstag							
05																
06	34															
07	39 ^{sf}	43 ^{A_s}							39							
08																
09	14															
10																
11																
12																
13	01 ^{sf}															
14	29 ^{A_s}															
15																
16	18 ^{A_s}															
17																
18																
19																
20																
21																

Am 24. und 31.12. Verkehr wie an Samstagen falls diese Tage nicht auf einen Sonntag fallen. Einschränkungen hierzu entnehmen Gültig ab 14.12.2025
 Sie bitte der Tagespresse oder unter www.rvv.de

A = fährt A**s** = nur an Schultagen**sf** = nur an schulfreien Tagen

A	
○	Steinsberg Ortsmitte
●	Burglengenfeld Galgenberg
● 1	-Gymnasium
● 3	2 Abzw. Roding
● 5	4 Abzw. Roßbergeröd
● 7	6 Ponholz Gasthof Söllner
● 11	10 Pirkensee
● 14	13 Ponholz Gasthof Alte Post
● 15	14 -Industriepark
● 17	16 Hagenau
● 19	18 Diesenbach Abzweigung
● 20	19 Regenstauf Am Gr. Weg
● 21	20 -Regenbrücke
● 24	23 -Post
● 25	24 -Bayernstr.
● 26	25 Brenthal
● 27	26 NeuhoF Gem. Zeitlarn
● 28	27 Zeitlarn Hochstetten
● 29	28 -Mitterfeld
● 30	29 -Siedlung
● 31	30 -Ortsmitte
● 32	31 -Abzw. Ödenthal
● 36	35 Rgbg. Gallingskofen/Hochmuth
● 37	36 -Amberger Straße
● 40	39 -Nordgaustraße
● 42	41 -Donaustauer Straße
● 43	42 -Weichs/DEZ
● 45	44 -Weißenburgstraße
● 47	46 -Stobäusplatz
● 49	48 -Landshuter Straße/Klier
● 52	51 -Hauptbahnhof


Montag - Freitag

05

06

07 **44^s**

08

09

10

11

12

13

14 **30^s**

15

16 **19^s**

17

18

19

20

21

Fahrwege mit Fahrzeit in Minuten

○ Steinsberg Ortsmitte

- ● Burglengenf. Gymnasium
- 2 Abzw. Roding
- 4 Abzw. Roßbergeröd
- 6 Ponholz Gasthof Söllner
- 10 Pirkensee
- 13 Ponholz Gasthof Alte Post
- 14 -Industriepark
- 16 Hagenau
- 18 Diesenbach Abzweigung
- 19 Regenstau Am Gr. Weg
- 20 -Regenbrücke
- 23 -Post
- 24 -Bayernstr.
- 25 Brennthal
- 26 Neuhof Gem. Zeitlarn
- 27 Zeitlarn Hochstetten
- 28 -Mitterfeld
- 29 -Siedlung
- 30 -Ortsmitte
- 31 -Abzw. Ödenthal
- 35 Rgbg. Gallingkofen/Hochmuth
- 36 -Amberger Straße
- 39 -Nordgaustraße
- 41 -Donaustauer Straße
- 42 -Weichs/DEZ
- 44 -Weißenburgstraße
- 46 -Stobäusplatz
- 48 -Landshuter Straße/Klier
- 51 -Hauptbahnhof

 Am 24. und 31.12. Verkehr wie an Samstagen falls diese Tage nicht auf einen Sonntag fallen. Einschränkungen hierzu entnehmen Sie bitte der Tagespresse oder unter www.rvv.de
s = nur an Schultagen

- ● Abzw. Roding
- 2 Abzw. Roßbergeröd
- 4 Ponholz Gasthof Söllner
- 8 Pirkensee
- 11 Ponholz Gasthof Alte Post
- 12 -Industriepark
- 14 Hagenau
- 16 Diesenbach Abzweigung
- 17 Regenstein Am Gr. Weg
- 18 -Regenbrücke
- 21 -Post
- 22 -Bayernstr.
- 23 Brenthal
- 24 Neuhof Gem. Zeitlarn
- 25 Zeitlarn Hochstetten
- 26 -Mitterfeld
- 27 -Siedlung
- 28 -Ortsmitte
- 29 -Abzw. Ödenthal
- 33 Rgbg. Gallingshofen/Hochmuth
- 34 -Amberger Straße
- 37 -Nordgaustraße
- 39 -Donaustauer Straße
- 40 -Weichs/DEZ
- 42 -Weißenburgstraße
- 44 -Stobäusplatz
- 46 -Landshuter Straße/Klier
- 49 -Hauptbahnhof



Montag - Freitag

Samstag

05															
06	36														
07	41 ^{sf}	46 ^s							41						
08															
09	16														
10															
11															
12															
13	03 ^{sf}														
14	32 ^s														
15															
16	21 ^s														
17															
18															
19															
20															
21															

Am 24. und 31.12. Verkehr wie an Samstagen falls diese Tage nicht auf einen Sonntag fallen. Einschränkungen hierzu entnehmen Sie bitte der Tagespresse oder unter www.rvv.de Gültig ab 14.12.2025

s = nur an Schultagen

sf = nur an schulfreien Tagen

- ● Abzw. Roßbergeröd
 ● 2 Ponholz Gasthof Söllner
 ● 6 Pirkensee
 ● 9 Ponholz Gasthof Alte Post
 ● 10 -Industriepark
 ● 12 Hagenau
 ● 14 Diesenbach Abzweigung
 ● 15 Regenstauf Am Gr. Weg
 ● 16 -Regenbrücke
 ● 19 -Post
 ● 20 -Bayernstr.
 ● 21 Brennthäl
 ● 22 NeuhoF Gem. Zeitlarn
 ● 23 Zeitlarn Hochstetten
 ● 24 -Mitterfeld
 ● 25 -Siedlung
 ● 26 -Ortsmitte
 ● 27 -Abzw. Ödenthal
 ● 31 Rgbg. Gallingskofen/Hochmuth
 ● 32 -Amberger Straße
 ● 35 -Nordgaustraße
 ● 37 -Donaustauer Straße
 ● 38 -Weichs/DEZ
 ● 40 -Weißenburgstraße
 ● 42 -Stobäusplatz
 ● 44 -Landshuter Straße/Klier
 ● 47 -Hauptbahnhof



Montag - Freitag

Samstag

05															
06	38														
07	43 ^{sf}	48 ^s							43						
08															
09	18														
10															
11															
12															
13	05 ^{sf}														
14	34 ^s														
15															
16	23 ^s														
17															
18															
19															
20															
21															

Am 24. und 31.12. Verkehr wie an Samstagen falls diese Tage nicht auf einen Sonntag fallen. Einschränkungen hierzu entnehmen Sie bitte der Tagespresse oder unter www.rvv.de Gültig ab 14.12.2025

s = nur an Schultagen

sf = nur an schulfreien Tagen

- ● Ponholz Gasthof Söllner
- 4 Pirkensee
- 7 Ponholz Gasthof Alte Post
- 8 -Industriepark
- 10 Hagenau
- 12 Diesenbach Abzweigung
- 13 Regenstau Am Gr. Weg
- 14 -Regenbrücke
- 17 -Post
- 18 -Bayernstr.
- 19 Brennthal
- 20 Neuhof Gem. Zeitlarn
- 21 Zeitlarn Hochstetten
- 22 -Mitterfeld
- 23 -Siedlung
- 24 -Ortsmitte
- 25 -Abzw. Ödenthal
- 29 Rgbg. Gallingskofen/Hochmuth
- 30 -Amberger Straße
- 33 -Nordgaustraße
- 35 -Donaustauer Straße
- 36 -Weichs/DEZ
- 38 -Weißenburgstraße
- 40 -Stobäusplatz
- 42 -Landshuter Straße/Klier
- 45 -Hauptbahnhof



Montag - Freitag

Samstag

05															
06	40														
07	45 ^{sf}	50 ^s							45						
08															
09	20														
10															
11															
12															
13	07 ^{sf}														
14	36 ^s														
15															
16	25 ^s														
17															
18															
19															
20															
21															

Am 24. und 31.12. Verkehr wie an Samstagen falls diese Tage nicht auf einen Sonntag fallen. Einschränkungen hierzu entnehmen Sie bitte der Tagespresse oder unter www.rvv.de Gültig ab 14.12.2025

s = nur an Schultagen

sf = nur an schulfreien Tagen

- ● Pirkensee
- 3 Ponholz Gasthof Alte Post
- 4 -Industriepark
- 6 Hagenau
- 8 Diesenbach Abzweigung
- 9 Regenstauf Am Gr. Weg
- 10 -Regenbrücke
- 13 -Post
- 14 -Bayernstr.
- 15 Brennthal
- 16 NeuhoF Gem. Zeitlarn
- 17 Zeitlarn Hochstetten
- 18 -Mitterfeld
- 19 -Siedlung
- 20 -Ortsmitte
- 21 -Abzw. Ödenthal
- 25 Rgbg. Gallingskofen/Hochmuth
- 26 -Amberger Straße
- 29 -Nordgaustraße
- 31 -Donaustauer Straße
- 32 -Weichs/DEZ
- 34 -Weißenburgstraße
- 36 -Stobäusplatz
- 38 -Landshuter Straße/Klier
- 41 -Hauptbahnhof

**Montag - Freitag****Samstag**

05															
06	44														
07	48 ^{sf}	54 ^s							48						
08															
09	23														
10															
11															
12															
13	10 ^{sf}														
14	39 ^s														
15															
16	28 ^s														
17															
18															
19															
20															
21															

Am 24. und 31.12. Verkehr wie an Samstagen falls diese Tage nicht auf einen Sonntag fallen. Einschränkungen hierzu entnehmen Sie bitte der Tagespresse oder unter www.rvv.de Gültig ab 14.12.2025

s = nur an Schultagen

sf = nur an schulfreien Tagen

[illegible]

Am 24. und 31.12. Verkehr wie an Samstagen falls diese Tage nicht auf einen Sonntag fallen. Einschränkungen hierzu entnehmen Sie bitte der Tagespresse oder unter www.rvv.de Gültig ab 14.12.2025

s = nur an Schultagen

sf = nur an schulfreien Tagen

- 1 -Industriepark
- 3 Hagenau
- 5 Diesenbach Abzweigung
- 6 Regenstein Am Gr. Weg
- 7 -Regenbrücke
- 10 -Post
- 11 -Bayernstr.
- 12 Brenthal
- 13 NeuhoF Gem. Zeitlarn
- 14 Zeitlarn Hochstetten
- 15 -Mitterfeld
- 16 -Siedlung
- 17 -Ortsmitte
- 18 -Abzw. Ödenthal
- 22 Rgbg. Gallingskofen/Hochmuth
- 23 -Amberger Straße
- 26 -Nordgaustraße
- 28 -Donaustauffer Straße
- 29 -Weichs/DEZ
- 31 -Weißenburgstraße
- 33 -Stobäusplatz
- 35 -Landschuter Straße/Klier
- 38 -Hauptbahnhof

- ● Ponholz Industriepark
- 2 Hagenau
- 4 Diesenbach Abzweigung
- 5 Regenstau Am Gr. Weg
- 6 -Regenbrücke
- 9 -Post
- 10 -Bayernstr.
- 11 Brennthl
- 12 NeuhoF Gem. Zeitlarn
- 13 Zeitlarn Hochstetten
- 14 -Mitterfeld
- 15 -Siedlung
- 16 -Ortsmitte
- 17 -Abzw. Ödenthal
- 21 Rgbg. Gallingkofen/Hochmuth
- 22 -Amberger Straße
- 25 -Nordgaustraße
- 27 -Donaustauer Straße
- 28 -Weichs/DEZ
- 30 -Weißenburgstraße
- 32 -Stobäusplatz
- 34 -Landshuter Straße/Klier
- 37 -Hauptbahnhof

**Montag - Freitag****Samstag**

05															
06	48														
07	52 ^{sf}	58 ^s							52						
08															
09	27														
10															
11															
12															
13	14 ^{sf}														
14	43 ^s														
15															
16	32 ^s														
17															
18															
19															
20															
21															

Am 24. und 31.12. Verkehr wie an Samstagen falls diese Tage nicht auf einen Sonntag fallen. Einschränkungen hierzu entnehmen Sie bitte der Tagespresse oder unter www.rvv.de Gültig ab 14.12.2025

s = nur an Schultagen

sf = nur an schulfreien Tagen

- ● Hagenau
- 2 Diesenbach Abzweigung
- 3 Regenslauf Am Gr. Weg
- 4 -Regenbrücke
- 7 -Post
- 8 -Bayernstr.
- 9 Brennthal
- 10 NeuhoF Gem. Zeitlarn
- 11 Zeitlarn Hochstetten
- 12 -Mitterfeld
- 13 -Siedlung
- 14 -Ortsmitte
- 15 -Abzw. Ödenthal
- 19 Rgbg. Gallingshofen/Hochmuth
- 20 -Amberger Straße
- 23 -Nordgaustraße
- 25 -Donaustauer Straße
- 26 -Weichs/DEZ
- 28 -Weißenburgstraße
- 30 -Stobäusplatz
- 32 -Landshuter Straße/Klier
- 35 -Hauptbahnhof

**Montag - Freitag****Samstag**

05															
06	50														
07	54 ^{sf}								54						
08	00 ^s														
09	29														
10															
11															
12															
13	16 ^{sf}														
14	45 ^s														
15															
16	34 ^s														
17															
18															
19															
20															
21															

Am 24. und 31.12. Verkehr wie an Samstagen falls diese Tage nicht auf einen Sonntag fallen. Einschränkungen hierzu entnehmen Sie bitte der Tagespresse oder unter www.rvv.de Gültig ab 14.12.2025

s = nur an Schultagen**sf** = nur an schulfreien Tagen

[illegible]

Steinsberg Ortsmitte

► ● Diesenbach Abzweigung

● 1 Regenstauf Am Gr. Weg

● 2 -Regenbrücke

● 5 -Post

● 6 -Bayernstr.

● 7 Brennthal

● 8 NeuhoF Gem. Zeitlarn

● 9 Zeitlarn Hochstetten

● 10 -Mitterfeld

● 11 -Siedlung

● 12 -Ortsmitte

● 13 -Abzw. Ödenthal

● 17 Rgbg. Gallingskofen/Hochmuth

● 18 -Amberger Straße

● 21 -Nordgaustraße

● 23 -Donaustaufer Straße

● 24 -Weichs/DEZ

● 26 -Weißenburgstraße

● 28 -Stobäusplatz

● 30 -Landshuter Straße/Klier

● 33 -Hauptbahnhof

Am 24. und 31.12. Verkehr wie an Samstagen falls diese Tage nicht auf einen Sonntag fallen. Einschränkungen hierzu entnehmen Sie bitte der Tagespresse oder unter www.rvv.de Gültig ab 14.12.2025

s = nur an Schultagen

sf = nur an schulfreien Tagen



Montag - Freitag

Samstag

05

06

53

07

57^{sf}

57

08

03^s

09

32

10

11

12

13

19^{sf}

14

48^s

15

16

37^s

17

18

19

20

21

Am 24. und 31.12. Verkehr wie an Samstagen falls diese Tage nicht auf einen Sonntag fallen. Einschränkungen hierzu entnehmen Sie bitte der Tagespresse oder unter www.rvv.de Gültig ab 14.12.2025

s = nur an Schultagen

sf = nur an schulfreien Tagen



Montag - Freitag

Samstag

05

06

54

07

58^{sf}

58

08

04^s

09

33

10

11

12

13

20^{sf}

14

49^s

15

16

38^s

17

18

19

20

21

Am 24. und 31.12. Verkehr wie an Samstagen falls diese Tage nicht auf einen Sonntag fallen. Einschränkungen hierzu entnehmen Sie bitte der Tagespresse oder unter www.rvv.de Gültig ab 14.12.2025

s = nur an Schultagen

sf = nur an schulfreien Tagen


- ● Regenstauf Post
- 1 -Bayernstr.
- 2 Brennthal
- 3 NeuhoF Gem. Zeitlarn
- 4 Zeitlarn Hochstetten
- 5 -Mitterfeld
- 6 -Siedlung
- 7 -Ortsmitte
- 8 -Abzw. Ödenthal
- 12 Rgbg. Gallingskofen/Hochmuth
- 13 -Amberger Straße
- 16 -Nordgaustraße
- 18 -Donaustauer Straße
- 19 -Weichs/DEZ
- 21 -Weißenburgstraße
- 23 -Stobäusplatz
- 25 -Landshuter Straße/Klier
- 28 -Hauptbahnhof

	Montag - Freitag								Samstag							
05																
06	57															
07																
08	01 ^{sf}	07 ^s							01							
09	36															
10																
11																
12																
13	23 ^{sf}															
14	52 ^s															
15																
16	41 ^s															
17																
18																
19																
20																
21																

Am 24. und 31.12. Verkehr wie an Samstagen falls diese Tage nicht auf einen Sonntag fallen. Einschränkungen hierzu entnehmen Sie bitte der Tagespresse oder unter www.rvv.de Gültig ab 14.12.2025

s = nur an Schultagen

sf = nur an schulfreien Tagen


	Montag - Freitag								Samstag							
05																
06	58															
07																
08	02 ^{sf}	08 ^s							02							
09	37															
10																
11																
12																
13	24 ^{sf}															
14	53 ^s															
15																
16	42 ^s															
17																
18																
19																
20																
21																

- Steinsberg Ortsmitte
- ● Regenstauf Bayernstr.
- 1 Brennthäl
 - 2 NeuhoF Gem. Zeitlarn
 - 3 Zeitlarn Hochstetten
 - 4 -Mitterfeld
 - 5 -Siedlung
 - 6 -Ortsmitte
 - 7 -Abzw. Ödenthal
 - 11 Rgbg. Gallingskofen/Hochmuth
 - 12 -Amberger Straße
 - 15 -Nordgaustraße
 - 17 -Donaustauer Straße
 - 18 -Weichs/DEZ
 - 20 -Weißenburgstraße
 - 22 -Stobäusplatz
 - 24 -Landshuter Straße/Klier
 - 27 -Hauptbahnhof

Am 24. und 31.12. Verkehr wie an Samstagen falls diese Tage nicht auf einen Sonntag fallen. Einschränkungen hierzu entnehmen Sie bitte der Tagespresse oder unter www.rvv.de Gültig ab 14.12.2025

s = nur an Schultagen

sf = nur an schulfreien Tagen

	Montag - Freitag								Samstag							
05																
06	59															
07																
08	03 ^{sf}	09 ^s							03							
09	38															
10																
11																
12																
13	25 ^{sf}															
14	54 ^s															
15																
16	43 ^s															
17																
18																
19																
20																
21																

- Steinsberg Ortsmitte
- ● Brennthal
- 1 Neuhof Gem. Zeitlarn
- 2 Zeitlarn Hochstetten
- 3 -Mitterfeld
- 4 -Siedlung
- 5 -Ortsmitte
- 6 -Abzw. Ödenthal
- 10 Rgbg. Gallingskofen/Hochmuth
- 11 -Amberger Straße
- 14 -Nordgaustraße
- 16 -Donaustauer Straße
- 17 -Weichs/DEZ
- 19 -Weißenburgstraße
- 21 -Stobäusplatz
- 23 -Landshuter Straße/Klier
- 26 -Hauptbahnhof

Am 24. und 31.12. Verkehr wie an Samstagen falls diese Tage nicht auf einen Sonntag fallen. Einschränkungen hierzu entnehmen Sie bitte der Tagespresse oder unter www.rvv.de Gültig ab 14.12.2025

s = nur an Schultagen

sf = nur an schulfreien Tagen

	Montag - Freitag										Samstag									
05																				
06																				
07	00																			
08	04 ^{sf}	10 ^s									04									
09	39																			
10																				
11																				
12																				
13	26 ^{sf}																			
14	55 ^s																			
15																				
16	44 ^s																			
17																				
18																				
19																				
20																				
21																				
22																				

Fahrwege mit Fahrzeit in Minuten

- Steinsberg Ortsmitte
- Neuhof Gem. Zeitlarn
- 1 Zeitlarn Hochstetten
- 2 -Mitterfeld
- 3 -Siedlung
- 4 -Ortsmitte
- 5 -Abzw. Ödenthal
- 9 Rgbg. Gallingkofen/Hochmuth
- 10 -Amberger Straße
- 13 -Nordgaustraße
- 15 -Donaustauer Straße
- 16 -Weichs/DEZ
- 18 -Weißenburgstraße
- 20 -Stobäusplatz
- 22 -Landshuter Straße/Klier
- 25 -Hauptbahnhof

Am 24. und 31.12. Verkehr wie an Samstagen falls diese Tage nicht auf einen Sonntag fallen. Einschränkungen hierzu entnehmen Sie bitte der Tagespresse oder unter www.rvv.de Gültig ab 14.12.2025

s = nur an Schultagen **sf** = nur an schulfreien Tagen

[illegible]

Fahrwege mit Fahrzeit in Minuten



Steinsberg Ortsmitte

▶ Zeitlarn Hochstetten

1 -Mitterfeld

2 -Siedlung

3 -Ortsmitte

4 -Abzw. Ödenthal

8 Rgbg. Gallingskofen/Hochmuth

9 -Amberger Straße

12 -Nordgaustraße

14 -Donaustauer Straße

15 -Weichs/DEZ

17 -Weißenburgstraße

19 -Stobäusplatz

21 -Landshuter Straße/Klier

24 -Hauptbahnhof

Am 24. und 31.12. Verkehr wie an Samstagen falls diese Tage nicht auf einen Sonntag fallen. Einschränkungen hierzu entnehmen Sie bitte der Tagespresse oder unter www.rvv.de Gültig ab 14.12.2025

s = nur an Schultagen

sf = nur an schulfreien Tagen

[illegible]

Fahrwege mit Fahrzeit in Minuten

- 
- Steinsberg Ortsmitte
- ▶ ● Zeitlarn Mitterfeld
- 1-Siedlung
 - 2-Ortsmitte
 - 3-Abzw. Ödenthal
 - 7 Rgbg. Gallingshofen/Hochmuth
 - 8-Amberger Straße
 - 11-Nordgaustraße
 - 13-Donaustauer Straße
 - 14-Weichs/DEZ
 - 16-Weißenburgstraße
 - 18-Stobäusplatz
 - 20-Landshuter Straße/Klier
 - 23-Hauptbahnhof

Am 24. und 31.12. Verkehr wie an Samstagen falls diese Tage nicht auf einen Sonntag fallen. Einschränkungen hierzu entnehmen Sie bitte der Tagespresse oder unter www.rvv.de Gültig ab 14.12.2025

s = nur an Schultagen

sf = nur an schulfreien Tagen

	Montag - Freitag										Samstag									
05																				
06																				
07	03																			
08	07 ^{sf}	13 ^s									07									
09	42																			
10																				
11																				
12																				
13	29 ^{sf}																			
14	58 ^s																			
15																				
16	47 ^s																			
17																				
18																				
19																				
20																				
21																				
22																				

Fahrwege mit Fahrzeit in Minuten

- Steinsberg Ortsmitte
- ▶ ● Zeitlarn Siedlung
- 1 -Ortsmitte
- 2 -Abzw. Ödenthal
- 6 Rgbg. Gallingskofen/Hochmuth
- 7 -Amberger Straße
- 10 -Nordgaustraße
- 12 -Donaustauer Straße
- 13 -Weichs/DEZ
- 15 -Weißenburgstraße
- 17 -Stobäusplatz
- 19 -Landshuter Straße/Klier
- 22 -Hauptbahnhof

Am 24. und 31.12. Verkehr wie an Samstagen falls diese Tage nicht auf einen Sonntag fallen. Einschränkungen hierzu entnehmen Sie bitte der Tagespresse oder unter www.rvv.de Gültig ab 14.12.2025

s = nur an Schultagen **sf** = nur an schulfreien Tagen



Montag - Freitag

Samstag

05																		
06																		
07	05																	
08	09 ^{sf}	15 ^s																
09	44																	
10																		
11																		
12																		
13	31 ^{sf}																	
14																		
15	00 ^s																	
16	49 ^s																	
17																		
18																		
19																		
20																		
21																		
22																		

Fahrwege mit Fahrzeit in Minuten

- Steinsberg Ortsmitte
- ● Zeitlarn Abzw. Ödenthal
- 4 Rgbg. Gallingkofen/Hochmuth
- 5-Amberger Straße
- 8-Nordgaustraße
- 10-Donaustauffer Straße
- 11-Weichs/DEZ
- 13-Weißenburgstraße
- 15-Stobäusplatz
- 17-Landshuter Straße/Klier
- 20-Hauptbahnhof

Am 24. und 31.12. Verkehr wie an Samstagen falls diese Tage nicht auf einen Sonntag fallen. Einschränkungen hierzu entnehmen Sie bitte der Tagespresse oder unter www.rvv.de Gültig ab 14.12.2025

s = nur an Schultagen **sf** = nur an schulfreien Tagen



Montag - Freitag

Samstag

05																		
06																		
07	09																	
08	13 ^{sf}	19 ^s								13								
09	48																	
10																		
11																		
12																		
13	35 ^{sf}																	
14																		
15	04 ^s																	
16	53 ^s																	
17																		
18																		
19																		
20																		
21																		
22																		

Fahrwege mit Fahrzeit in Minuten

- Steinsberg Ortsmitte
- ● Rgbg. Gallingkofen/Hochmuth
- 1 -Amberger Straße
- 4 -Nordgaustraße
- 6 -Donaustauer Straße
- 7 -Weichs/DEZ
- 9 -Weißenburgstraße
- 11 -Stobäusplatz
- 13 -Landshuter Straße/Klier
- 16 -Hauptbahnhof

Am 24. und 31.12. Verkehr wie an Samstagen falls diese Tage nicht auf einen Sonntag fallen. Einschränkungen hierzu entnehmen Sie bitte der Tagespresse oder unter www.rvv.de Gültig ab 14.12.2025

s = nur an Schultagen **sf** = nur an schulfreien Tagen

	Montag - Freitag										Samstag							
05																		
06																		
07	10																	
08	14 ^{sf}	20 ^s									14							
09	49																	
10																		
11																		
12																		
13	36 ^{sf}																	
14																		
15	05 ^s																	
16	54 ^s																	
17																		
18																		
19																		
20																		
21																		
22																		

Fahrwege mit Fahrzeit in Minuten

- Steinsberg Ortsmitte
- ● Rgbg. Amberger Straße
- 3-Nordgaustraße
- 5-Donaustauer Straße
- 6-Weichs/DEZ
- 8-Weißenburgstraße
- 10-Stobäusplatz
- 12-Landshuter Straße/Klier
- 15-Hauptbahnhof

Am 24. und 31.12. Verkehr wie an Samstagen falls diese Tage nicht auf einen Sonntag fallen. Einschränkungen hierzu entnehmen Sie bitte Gültig ab 14.12.2025 der Tagespresse oder unter www.rvv.de

s = nur an Schultagen **sf** = nur an schulfreien Tagen



Montag - Freitag

Samstag

05															
06															
07	13														
08	16 ^{sf}	23 ^s							16						
09	51														
10															
11															
12															
13	38 ^{sf}														
14															
15	07 ^s														
16	56 ^s														
17															
18															
19															
20															
21															

Fahrwege mit Fahrzeit in Minuten

- Steinsberg Ortsmitte
- ▶ ● Regensburg Nordgaustraße
- 2 -Donaustauer Straße
- 3 -Weichs/DEZ
- 5 -Weißenburgstraße
- 7 -Stobäusplatz
- 9 -Landshuter Straße/Klier
- 12 -Hauptbahnhof

Am 24. und 31.12. Verkehr wie an Samstagen falls diese Tage nicht auf einen Sonntag fallen. Einschränkungen hierzu entnehmen Sie bitte der Tagespresse oder unter www.rvv.de Gültig ab 14.12.2025

s = nur an Schultagen

sf = nur an schulfreien Tagen

	Montag - Freitag								Samstag							
05																
06																
07	15															
08	17 ^{sf}	25 ^s							17							
09	52															
10																
11																
12																
13	39 ^{sf}															
14																
15	08 ^s															
16	57 ^s															
17																
18																
19																
20																
21																

Fahrwege mit Fahrzeit in Minuten

- Steinsberg Ortsmitte
- ● Rgbg. Donaustauer Straße
- 1 -Weichs/DEZ
- 3 -Weißenburgstraße
- 5 -Stobäusplatz
- 7 -Landshuter Straße/Klier
- 10 -Hauptbahnhof

Am 24. und 31.12. Verkehr wie an Samstagen falls diese Tage nicht auf einen Sonntag fallen. Einschränkungen hierzu entnehmen Sie bitte der Tagespresse oder unter www.rvv.de Gültig ab 14.12.2025

s = nur an Schultagen

sf = nur an schulfreien Tagen



Montag - Freitag

Samstag

05															
06															
07	16														
08	18 ^{sf}	26 ^s							18						
09	53														
10															
11															
12															
13	40 ^{sf}														
14															
15	09 ^s														
16	58 ^s														
17															
18															
19															
20															
21															


Fahrwege mit Fahrzeit in Minuten

- Steinsberg Ortsmitte
- ▶ ● Regensburg Weichs/DEZ
- 2 - Weißenburgstraße
- 4 - Stobäusplatz
- 6 - Landshuter Straße/Klier
- 9 - Hauptbahnhof

Am 24. und 31.12. Verkehr wie an Samstagen falls diese Tage nicht auf einen Sonntag fallen. Einschränkungen hierzu entnehmen Sie bitte der Tagespresse oder unter www.rvv.de Gültig ab 14.12.2025

s = nur an Schultagen

sf = nur an schulfreien Tagen

	Montag - Freitag								Samstag							
05																
06																
07	18															
08	20 ^{sf}	28 ^s							20							
09	55															
10																
11																
12																
13	42 ^{sf}															
14																
15	11 ^s															
16																
17	00 ^s															
18																
19																
20																
21																
22																
23																
00																
01																

- Fahrwege mit Fahrzeit in Minuten
- Steinsberg Ortsmitte
 - Regensburg Weißenburgstraße
 - 2 - Stobäusplatz
 - 4 - Landshuter Straße/Klier
 - 7 - Hauptbahnhof

Am 24. und 31.12. Verkehr wie an Samstagen falls diese Tage nicht auf einen Sonntag fallen. Einschränkungen hierzu entnehmen Sie bitte der Tagespresse oder unter www.rvv.de Gültig ab 14.12.2025

s = nur an Schultagen **sf** = nur an schulfreien Tagen



Montag - Freitag

Samstag

Fahrwege mit Fahrzeit in Minuten

○ Steinsberg Ortsmitte

▶ ● Regensburg Stobäusplatz

● 2 -Landshuter Straße/Klier

● 5 -Hauptbahnhof

05															
06															
07	20														
08	22 ^{sf}	30 ^s						22							
09	57														
10															
11															
12															
13	44 ^{sf}														
14															
15	13 ^s														
16															
17	02 ^s														
18															
19															
20															
21															

Am 24. und 31.12. Verkehr wie an Samstagen falls diese Tage nicht auf einen Sonntag fallen. Einschränkungen hierzu entnehmen Sie bitte der Tagespresse oder unter www.rvv.de Gültig ab 14.12.2025

s = nur an Schultagen

sf = nur an schulfreien Tagen

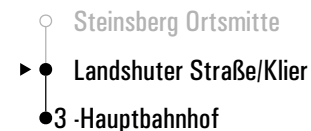


Montag - Freitag

Samstag

05															
06															
07	22														
08	24 ^{sf}	32 ^s							24						
09	59														
10															
11															
12															
13	46 ^{sf}														
14															
15	15 ^s														
16															
17	04 ^s														
18															
19															
20															
21															

Fahrwege mit Fahrzeit in Minuten



Am 24. und 31.12. Verkehr wie an Samstagen falls diese Tage nicht auf einen Sonntag fallen. Einschränkungen hierzu entnehmen Sie bitte der Tagespresse oder unter www.rvv.de Gültig ab 14.12.2025

s = nur an Schultagen

sf = nur an schulfreien Tagen

	Montag - Freitag							Samstag						
06														
07														
08														
09														
10	00 ^s													
11	15 ^{D_F sf}	15 ^{D_s}												
12														
13	30 ^E													
14								00 ^E						
15														
16	10 ^B													
17	20 ^C													
18	30 ^A													
19														
20														
21														
22														

E	D	C	B	A	
3	3	3	3	3	Regensburg Hauptbahnhof
5	5	5	5	5	3-Stobäusplatz
7	7	7	7	7	5-Weißenburgstraße
8	8	8	8	8	7-Weichs/DEZ
9	9	9	9	9	8-Donaustauer Straße
11	11	11	11	11	9-Nordgaustraße
12	12	12	12	12	11-Amberger Straße
15	15	15	15	15	12-Gallingkofen/Hochmuth
16	16	16	16	16	15-Zeitlarn Abzw. Ödenthal
17	17	17	17	17	16-Ortsmitte
18	18	18	18	18	17-Siedlung
19	19	19	19	19	18-Mitterfeld
20	20	20	20	20	19-Zeitlarn Hochstetten
21	21	21	21	21	20-Neuhof Gem. Zeitlarn
22	22	22	22	22	21-Brennthall
23	23	23	23	23	22-Regenstau Bayernstr.
26	26	26	26	26	23-Post
27	27	27	27	27	26-Regenbrücke
28	28	28	28	28	27-Am Grasigen Weg
30	30	30	30	30	28-Diesenbach Abzweigung
31	31	31	31	31	30-Hagenau
32	32	32	32	32	31-Ponholz Industriepark
35	35	35	35	35	32-Gasthof Alte Post
37	37	37	37	37	35-Pirkensee
39	39	39	39	39	37-Ponholz Gasthof Söllner
41	41	41	41	41	39-Abzw. Roßbergeröd
42	42	42	42	42	41-Abzw. Roding
43	43	43	43	43	Burglengenf. Gymnasium
44	44	44	44	44	43-Galgenberg
45	45	45	45	45	44-Pfälzer Straße
46	46	46	46	46	45-Sparkasse
48	48	48	48	48	46-TV-Turnhalle
49	49	49	49	49	48-Abzw. Krankenhaus
50	50	50	50	50	49-Am Kreuzberg
52	52	52	52	52	50-Abzw. Greinhof
53	53	53	53	53	52-Abzw. Schirndorf (Steig 2)
57	57	57	57	57	53-Fischbach (Steig 2)
58	58	58	58	58	Kallmünz Schule
60	60	60	60	60	56-Friedhofplatz
62	62	62	62	62	58-Holzheimer Straße
65	65	65	65	65	60-Holzheim Hirschbergersiedlung
67	67	67	67	67	Fischbach (Steig 1)
69	69	69	69	69	Abzw. Schirndorf (Steig 1)
70	70	70	70	70	Holzheim Dorfplatz
72	72	72	72	72	-Post
74	74	74	74	74	-Hirschhof
75	75	75	75	75	-Traidenloh
76	76	76	76	76	Bubach
78	78	78	78	78	66-Trischlberg
79	79	79	79	79	Holzheim Irnhüll
79	79	79	79	79	Abzw. Unterbrunn
80	80	80	80	80	Dornau
82	82	82	82	82	Abzw. Brunoder
90	90	90	90	90	Holzheim Widlthal
					Wolfsegg Ortsmitte
					Steinsberg Ortsmitte (Steig 1)
					71-Ortsmitte (Steig 2)

Am 24. und 31.12. Verkehr wie an Samstagen falls diese Tage nicht auf einen Sonntag fallen. Einschränkungen Gültig ab 14.12.2025
hierzu entnehmen Sie bitte der Tagespresse oder unter www.rvv.de

A-E = Fahrwege **F** = bis Holzheim Hirschbergersiedlung **s** = nur an Schultagen **sf** = nur an schulfreien Tagen


Montag - Freitag
Samstag

06

07

08

09

10

03^s

11

18<sup>B^D
sf</sup>18^{B^s}

12

13

33^C

14

03^D

15

16

13^A

17

23^A

18

33

19

20

21

Am 24. und 31.12. Verkehr wie an Samstagen falls diese Tage nicht auf einen Sonntag fallen.
 Einschränkungen hierzu entnehmen Sie bitte der Tagespresse oder unter www.rvv.de

Gültig ab 14.12.2025

A - C = Fahrwege **D** = bis Holzheim Hirschbergersiedlung **s** = nur an Schultagen **sf** = nur an schulfreien Tagen

Fahrwege mit Fahrzeit in Minuten

C	B	A	
2	2	2	Regensburg Hauptbahnhof
4	4	4	Regensburg Stobäusplatz
5	5	5	2-Weißenburgstraße
6	6	6	4-Weichs/DEZ
8	8	8	5-Donaustauer Straße
9	9	9	6-Nordgaustraße
12	12	12	8-Amberger Straße
13	13	13	9-Gallingkofen/Hochmuth
14	14	14	12-Zeitlarn Abzw. Ödenthal
15	15	15	13-Ortsmitte
16	16	16	14-Siedlung
17	17	17	15-Mitterfeld
18	18	18	16-Zeitlarn Hochstetten
19	19	19	17-Neuhof Gem. Zeitlarn
20	20	20	18-Brenthal
23	23	23	19-Regenstau Bayernstr.
24	24	24	20-Post
25	25	25	23-Regenbrücke
27	27	27	24-Am Grasigen Weg
28	28	28	25-Diesenbach Abzweigung
29	29	29	27-Hagenau
32	32	32	28-Ponholz Industriepark
34	34	34	29-Gasthof Alte Post
36	36	36	32-Pirkensee
38	38	38	34-Ponholz Gasthof Söllner
39	39	39	36-Abzw. Roßbergeröd
40	40	40	38-Abzw. Roding
41	41	41	Burglenf. Gymnasium
42	42	42	40-Galgenberg
43	43	43	41-Pfälzer Straße
45	45	45	42-Sparkasse
46	46	46	43-TV-Turnhalle
47	47	47	44-Abzw. Krankenhaus
48	48	48	45-Am Kreuzberg
49	49	49	46-Abzw. Greinhof
50	50	50	47-Abzw. Schirndorf (Steig 2)
51	51	51	48-Abzw. Schirndorf (Steig 2)
52	52	52	49-Fischbach (Steig 1)
53	53	53	50-Fischbach (Steig 2)
54	54	54	Kallmünz Schule
55	55	55	51-Friedhofplatz
56	56	56	52-Holzheimer Straße
57	57	57	53-Holzheim Hirschbergersiedlung
58	58	58	Fischbach (Steig 1)
59	59	59	Abzw. Schirndorf (Steig 1)
60	60	60	Holzheim Dorfplatz
61	61	61	Wolfsegg Ortsmitte
62	62	62	Steinsberg Ortsmitte (Steig 1)
63	63	63	Steinsberg Ortsmitte (Steig 2)
64	64	64	
65	65	65	
66	66	66	
67	67	67	
68	68	68	
69	69	69	
70	70	70	
71	71	71	
72	72	72	
73	73	73	
74	74	74	
75	75	75	
76	76	76	
77	77	77	
78	78	78	
79	79	79	
80	80	80	
81	81	81	
82	82	82	
83	83	83	
84	84	84	
85	85	85	
86	86	86	
87	87	87	
88	88	88	
89	89	89	
90	90	90	
91	91	91	
92	92	92	
93	93	93	
94	94	94	
95	95	95	
96	96	96	
97	97	97	
98	98	98	
99	99	99	
100	100	100	

	Montag - Freitag						Samstag					
06												
07												
08												
09												
10	05 ^A _s											
11	20 ^C _{sf}						20 ^C _s					
12												
13	35 ^D											
14							05 ^E					
15												
16	15											
17	25											
18	35 ^B											
19												
20												
21												

Am 24. und 31.12. Verkehr wie an Samstagen falls diese Tage nicht auf einen Sonntag fallen.
 Einschränkungen hierzu entnehmen Sie bitte der Tagespresse oder unter www.rvv.de

Gültig ab 14.12.2025

A - D = Fahrwege **E** = bis Holzheim Hirschbergersiedlung **s** = nur an Schultagen **sf** = nur an schulfreien Tagen

D	C	B	A		
2	2	2	2	2	Regensburg Hauptbahnhof
3	3	3	3	3	Regensburg Weißenburgstraße
4	4	4	4	4	2 -Weichs/DEZ
6	6	6	6	6	3 -Donaustauer Straße
7	7	7	7	7	4 -Nordgaustraße
10	10	10	10	10	6 -Amberger Straße
11	11	11	11	11	7 -Gallingkofen/Hochmuth
12	12	12	12	12	10 Zeitlarn Abzw. Ödenthal
13	13	13	13	13	11 -Ortsmitte
14	14	14	14	14	12 -Siedlung
15	15	15	15	15	13 -Mitterfeld
16	16	16	16	16	14 -Zeitlarn Hochstetten
17	17	17	17	17	15 Neuhof Gem. Zeitlarn
18	18	18	18	18	16 Brennthall
21	21	21	21	21	17 Regensdorf Bayernstr.
22	22	22	22	22	18 -Post
23	23	23	23	23	21 -Regenbrücke
25	25	25	25	25	22 -Am Grasigen Weg
26	26	26	26	26	23 Diesenbach Abzweigung
27	27	27	27	27	25 Hagenau
30	30	30	30	30	26 Ponholz Industriepark
32	32	32	32	32	27 -Gasthof Alte Post
34	34	34	34	34	30 Pirkensee
36	36	36	36	36	32 Ponholz Gasthof Söllner
37	37	37	37	37	34 Abzw. Roßbergeröd
38	38	38	38	38	36 Abzw. Roding
39	39	39	39	39	Burglengenf. Gymnasium
40	40	40	40	40	38 -Galgenberg
41	41	41	41	41	39 -Pfälzer Straße
43	43	43	43	43	39 -Sparkasse
44	44	44	44	44	40 -TV-Turnhalle
45	45	45	45	45	42 -Abzw. Krankenhaus
47	47	47	47	47	43 -Am Kreuzberg
48	48	48	48	48	44 Abzw. Greinhof
52	52	52	52	52	46 Abzw. Schirndorf (Steig 2)
53	53	53	53	53	47 Fischbach (Steig 2)
55	55	55	55	55	50 -Friedhofplatz
57	57	57	57	57	52 -Holzheimer Straße
60	60	60	60	60	54 Holzheim Hirschbergersiedlung
62	62	62	62	62	Fischbach (Steig 1)
64	64	64	64	64	Abzw. Schirndorf (Steig 1)
65	65	65	65	65	Holzheim Dorfplatz
85	85	85	85	85	55 -Post
61	61	61	61	61	Wolfsegg Ortsmitte
66	66	66	66	66	70 Steinsberg Ortsmitte (Steig 1)
					-Ortsmitte (Steig 2)

RVV

42

Regensburg Weichs/DEZ Steig A

Kallmünz Friedhofplatz

	Montag - Freitag							Samstag						
06														
07														
08														
09														
10	07 ^s													
11	22 ^{D^F_{sf}}	22 ^{D_s}												
12														
13	37 ^E													
14								07 ^E						
15														
16	17 ^B													
17	27 ^C													
18	37 ^A													
19														
20														
21														
22														

Am 24. und 31.12. Verkehr wie an Samstagen falls diese Tage nicht auf einen Sonntag fallen. Einschränkungen
hierzu entnehmen Sie bitte der Tagespresse oder unter www.rvv.de Gültig ab 14.12.2025

A-E = Fahrwege **F** = bis Holzheim Hirschbergersiedlung **s** = nur an Schultagen **sf** = nur an schulfreien Tagen

Fahrwege mit Fahrzeit in Minuten

E	D	C	B	A	
1	1	1	1	1	1 Regensburg Hauptbahnhof
2	2	2	2	2	2 Regensburg Weichs/DEZ
4	4	4	4	4	4 -Donaustauer Straße
5	5	5	5	5	5 -Nordgaustraße
8	8	8	8	8	8 -Amberger Straße
9	9	9	9	9	5 -Gallingkofen/Hochmuth
10	10	10	10	10	8 Zeitlarn Abzw. Ödenthal
11	11	11	11	11	9 -Ortsmitte
12	12	12	12	12	10 -Siedlung
13	13	13	13	13	11 -Mitterfeld
14	14	14	14	14	12 -Zeitlarn Hochstetten
15	15	15	15	15	13 Neuhof Gem. Zeitlarn
16	16	16	16	16	14 Brennthall
19	19	19	19	19	15 Regenstauf Bayernstr.
20	20	20	20	20	16 -Post
21	21	21	21	21	19 -Regenbrücke
23	23	23	23	23	20 -Am Grasigen Weg
24	24	24	24	24	21 Diesenbach Abzweigung
25	25	25	25	25	23 Hagenau
28	28	28	28	28	24 Ponholz Industriepark
30	30	30	30	30	25 -Gasthof Alte Post
32	32	32	32	32	28 Pirkensee
34	34	34	34	34	30 Ponholz Gasthof Söllner
35					32 Abzw. Roßbergeröd
36	36	36	36	36	34 Abzw. Roding
37	37	37	37	37	Burglengenf. Gymnasium
38	38	38	37	38	36 -Galgenberg
39	39	39	38	39	37 -Pfälzer Straße
41	41	41	40	41	38 -Sparkasse
42	42	42	41	42	39 -TV-Turnhalle
43	44	43	42	43	41 -Abzw. Krankenhaus
45	46	45	44	45	42 -Am Kreuzberg
46	47	46	45	46	43 Abzw. Greinhof
50	52				45 Abzw. Schirndorf (Steig 2)
51	53	49	48	49	46 Fischbach (Steig 2)
53	55	51	50	51	Kallmünz Schule
55	57	53	52	53	49 -Friedhofplatz
58					51 -Holzheimer Straße
60					53 Holzheim Hirschbergersiedlung
62					Fischbach (Steig 1)
63	57	53	54		Abzw. Schirndorf (Steig 1)
65		57			Holzheim Dorfplatz
67		58			-Post
68		59			-Hirschhof
69		60			-Traidenloh
71					Bubach
72					59 Trischlberg
72					Holzheim Irnhüll
73					Abzw. Unterbrunn
75					Dornau
83					Abzw. Brunoder
	64	68			Holzheim Widlthal
			59	64	Wolfsegg Ortsmitte
					Steinsberg Ortsmitte (Steig 1)
					-Ortsmitte (Steig 2)

	Montag - Freitag						Samstag					
06												
07												
08												
09												
10	08 ^s											
11	23 ^{DF} _{sf}	23 ^D _s										
12												
13	38 ^E											
14							08 ^E					
15												
16	18 ^B											
17	28 ^C											
18	38 ^A											
19												
20												
21												

Am 24. und 31.12. Verkehr wie an Samstagen falls diese Tage nicht auf einen Sonntag fallen.
 Einschränkungen hierzu entnehmen Sie bitte der Tagespresse oder unter www.rvv.de

Gültig ab 14.12.2025

A - E = Fahrwege **F** = bis Holzheim Hirschbergersiedlung **s** = nur an Schultagen **sf** = nur an schulfreien Tagen

Fahrwege mit Fahrzeit in Minuten

E	D	C	B	A		Regensburg Hauptbahnhof
1	1	1	1	1	1	Rgbg. Donaustauer Straße
3	3	3	3	3	3	1 -Nordgaustraße
4	4	4	4	4	4	3 -Amberger Straße
7	7	7	7	7	7	4 -Gallingkofen/Hochmuth
8	8	8	8	8	8	7 Zeitlarn Abzw. Ödenthal
9	9	9	9	9	9	8 -Ortsmitte
10	10	10	10	10	10	9 -Siedlung
11	11	11	11	11	11	10 -Mitterfeld
12	12	12	12	12	12	11 -Zeitlarn Hochstetten
13	13	13	13	13	13	12 Neuhof Gem. Zeitlarn
14	14	14	14	14	14	13 Brennthall
15	15	15	15	15	15	14 Regensauf Bayernstr.
18	18	18	18	18	18	15 -Post
19	19	19	19	19	19	18 -Regenbrücke
20	20	20	20	20	20	19 -Am Grasigen Weg
22	22	22	22	22	22	20 Diesebach Abzweigung
23	23	23	23	23	23	22 Hagenau
24	24	24	24	24	24	23 Ponholz Industriepark
27	27	27	27	27	27	24 -Gasthof Alte Post
29	29	29	29	29	29	27 Pirkensee
31	31	31	31	31	31	29 Ponholz Gasthof Söllner
33	33	33	33	33	33	31 Abzw. Roßbergeröd
34	34	34	34	34	34	33 Abzw. Roding
35	35	35	35	35	35	Burglengenf. Gymnasium
36	36	36	36	36	36	35 -Galgenberg
37	37	37	36	37	37	36 -Pfälzer Straße
38	38	38	37	38	38	37 -Sparkasse
40	40	40	39	40	40	38 -TV-Turnhalle
41	41	41	40	41	41	40 -Abzw. Krankenhaus
42	43	42	41	42	41	41 -Am Kreuzberg
44	45	44	43	44	44	42 Abzw. Greinhof
45	46	45	44	45	45	44 Abzw. Schirndorf (Steig 2)
49	51	49	48	49	49	45 Fischbach (Steig 2)
50	52	50	48	50	50	Kallmünz Schule
52	54	52	51	52	52	48 -Friedhofplatz
54	56	54	53	54	54	50 -Holzheimer Straße
57	59	57	56	57	57	52 Holzheim Hirschbergersiedlung
59	61	59	58	59	59	Fischbach (Steig 1)
61	63	61	60	61	61	Abzw. Schirndorf (Steig 1)
62	64	62	61	62	62	Holzheim Dorfplatz
64	66	64	63	64	64	-Post
66	68	66	65	66	66	-Hirschhof
67	69	67	66	67	67	-Traidenloh
82	84	82	81	82	82	Bubach
						Wolfsegg Ortsmitte
						Steinsberg Ortsmitte (Steig 1)
						58 -Ortsmitte (Steig 2)


Montag - Freitag
Samstag

06

07

08

09

10

09^s

11

24^{DF}_{sf}24^D_s

12

13

39^E

14

09^F

15

16

19^B

17

29^C

18

39^A

19

20

21

Am 24. und 31.12. Verkehr wie an Samstagen falls diese Tage nicht auf einen Sonntag fallen.
 Einschränkungen hierzu entnehmen Sie bitte der Tagespresse oder unter www.rvv.de

Gültig ab 14.12.2025

A - E = Fahrwege **F** = bis Holzheim Hirschbergersiedlung **s** = nur an Schultagen **sf** = nur an schulfreien Tagen

Fahrwege mit Fahrzeit in Minuten

E	D	C	B	A	
2	2	2	2	2	Regensburg Hauptbahnhof
3	3	3	3	3	Regensburg Nordgaustraße
6	6	6	6	6	2-Amberger Straße
7	7	7	7	7	3-Gallingkofen/Hochmuth
8	8	8	8	8	6-Zeitlarn Abzw. Ödenthal
9	9	9	9	9	7-Ortsmitte
10	10	10	10	10	8-Siedlung
11	11	11	11	11	9-Mitterfeld
12	12	12	12	12	10-Zeitlarn Hochstetten
13	13	13	13	13	11-Neuhof Gem. Zeitlarn
14	14	14	14	14	12-Brenthal
17	17	17	17	17	13-Regenstau Bayernstr.
18	18	18	18	18	14-Post
19	19	19	19	19	17-Regenbrücke
21	21	21	21	21	18-Am Grasigen Weg
22	22	22	22	22	19-Diesenbach Abzweigung
23	23	23	23	23	21-Hagenau
26	26	26	26	26	22-Ponholz Industriepark
28	28	28	28	28	23-Gasthof Alte Post
30	30	30	30	30	26-Pirkensee
32	32	32	32	32	28-Ponholz Gasthof Söllner
33	33	33	33	33	30-Abzw. Roßbergeröd
34	34	34	34	34	32-Abzw. Roding
35	35	35	35	35	Burglengenf. Gymnasium
36	36	36	36	36	34-Galgenberg
37	37	37	37	37	35-Pfälzer Straße
39	39	39	39	39	36-Sparkasse
40	40	40	40	40	37-TV-Turnhalle
41	41	41	41	41	39-Abzw. Krankenhaus
43	43	43	43	43	40-Am Kreuzberg
44	44	44	44	44	41-Abzw. Greinhof
48	48	48	48	48	43-Abzw. Schirndorf (Steig 2)
49	49	49	49	49	44-Fischbach (Steig 2)
51	51	51	51	51	Kallmünz Schule
53	53	53	53	53	47-Friedhofplatz
56	56	56	56	56	49-Holzheimer Straße
58	58	58	58	58	51-Holzheim Hirschbergersiedlung
60	60	60	60	60	Fischbach (Steig 1)
61	61	61	61	61	Abzw. Schirndorf (Steig 1)
63	63	63	63	63	Holzheim Dorfplatz
65	65	65	65	65	-Post
66	66	66	66	66	-Hirschhof
67	67	67	67	67	-Traidenloh
69	69	69	69	69	Bubach
81	81	81	81	81	57-Trischlberg
					Holzheim Irnhüll
					Wolfsegg Ortsmitte
					Steinsberg Ortsmitte (Steig 1)
					57-Ortsmitte (Steig 2)

	Montag - Freitag							Samstag						
06														
07														
08														
09														
10	11 ^s													
11	26 ^{DF} _{sf}	26 ^D _s												
12														
13	41 ^E													
14								11 ^F						
15														
16	21 ^B													
17	31 ^C													
18	41 ^A													
19														
20														
21														
22														

Am 24. und 31.12. Verkehr wie an Samstagen falls diese Tage nicht auf einen Sonntag fallen. Einschränkungen Gültig ab 14.12.2025
hierzu entnehmen Sie bitte der Tagespresse oder unter www.rvv.de

A-E = Fahrwege **F** = bis Holzheim Hirschbergersiedlung **s** = nur an Schultagen **sf** = nur an schulfreien Tagen

Fahrwege mit Fahrzeit in Minuten						Regensburg Hauptbahnhof	
E	D	C	B	A		Rgbg. Amberger Straße	
1	1	1	1	1	1	1	1 - Gallingskofen/Hochmuth
4	4	4	4	4	4	4	4 Zeitlarn Abzw. Ödenthal
5	5	5	5	5	5	5	5 -Ortsmitte
6	6	6	6	6	6	6	6 -Siedlung
7	7	7	7	7	7	7	7 -Mitterfeld
8	8	8	8	8	8	8	8 -Zeitlarn Hochstetten
9	9	9	9	9	9	9	9 NeuhoF Gem. Zeitlarn
10	10	10	10	10	10	10	10 Brennthall
11	11	11	11	11	11	11	11 Regenslauf Bayernstr.
12	12	12	12	12	12	12	12 -Post
15	15	15	15	15	15	15	15 -Regenbrücke
16	16	16	16	16	16	16	16 -Am Grasigen Weg
17	17	17	17	17	17	17	17 Diesenbach Abzweigung
19	19	19	19	19	19	19	19 Hagenau
20	20	20	20	20	20	20	20 Ponholz Industriepark
21	21	21	21	21	21	21	21 -Gasthof Alte Post
24	24	24	24	24	24	24	24 Pirkensee
26	26	26	26	26	26	26	26 Ponholz Gasthof Söllner
28	28	28	28	28	28	28	28 Abzw. Roßbergeröd
30	30	30	30	30	30	30	30 Abzw. Roding
31							Burglengenf. Gymnasium
32	32	32	32	32	32	32	32 -Galgenberg
33	33	33	33	33	33	33	33 -Pfälzer Straße
34	34	34	34	34	34	34	34 -Sparkasse
35	35	35	35	35	35	35	35 -TV-Turnhalle
37	37	37	37	37	37	37	37 -Abzw. Krankenhaus
38	38	38	38	38	38	38	38 -Am Kreuzberg
39	40	39	38	39	39	39	39 Abzw. Greinhof
41	42	41	40	41	41	41	41 Abzw. Schirndorf (Steig 2)
42	43	42	41	42	42	42	42 Fischbach (Steig 2)
46	48						Kallmünz Schule
47	49	45	44	45	45	45	45 -Friedhofplatz
49	51	47	46	47	47	47	47 -Holzheimer Straße
51	53	49	48	49	49	49	49 Holzheim Hirschbergersiedlung
54							Fischbach (Steig 1)
56							Abzw. Schirndorf (Steig 1)
58							Holzheim Dorfplatz
59	53	49		50			-Post
61		53					-Hirschhof
63		54					-Traidenloh
64		55					Bubach
65		56					55 Trischlberg
67							Holzheim Irnhüll
68							Abzw. Unterbrunn
68							Dornau
69							Abzw. Brunoder
71							Holzheim Widlthal
79							Wolfsegg Ortsmitte
		60	64				Steinsberg Ortsmitte (Steig 1)
				55	60		-Ortsmitte (Steig 2)


Montag - Freitag
Samstag

06

07

08

09

10

12^s

11

27^{DF}
sf27^D
s

12

13

42^E

14

12^F

15

16

22^B

17

32^C

18

42^A

19

20

21


Am 24. und 31.12. Verkehr wie an Samstagen falls diese Tage nicht auf einen Sonntag fallen.
 Einschränkungen hierzu entnehmen Sie bitte der Tagespresse oder unter www.rvv.de

Gültig ab 14.12.2025

A - E = Fahrwege **F** = bis Holzheim Hirschbergersiedlung **s** = nur an Schultagen **sf** = nur an schulfreien Tagen

Fahrwege mit Fahrzeit in Minuten


E	D	C	B	A	
3	3	3	3	3	Regensburg Hauptbahnhof
4	4	4	4	4	Rgbg. Gallingkofen/Hochmuth
5	5	5	5	5	3 Zeitlarn Abzw. Ödenthal
6	6	6	6	6	4 -Ortsmitte
7	7	7	7	7	5 -Siedlung
8	8	8	8	8	6 -Mitterfeld
9	9	9	9	9	7 -Zeitlarn Hochstetten
10	10	10	10	10	8 NeuhoF Gem. Zeitlarn
11	11	11	11	11	9 Brenthal
14	14	14	14	14	10 Regensdorf Bayernstr.
15	15	15	15	15	11 -Post
16	16	16	16	16	14 -Regenbrücke
18	18	18	18	18	15 -Am Grasigen Weg
19	19	19	19	19	16 Diesenbach Abzweigung
20	20	20	20	20	18 Hagenau
23	23	23	23	23	19 Ponholz Industriepark
25	25	25	25	25	20 -Gasthof Alte Post
27	27	27	27	27	23 Pirkensee
29	29	29	29	29	25 Ponholz Gasthof Söllner
30	30	30	30	30	27 Abzw. Roßbergeröd
31	31	31	31	31	29 Abzw. Roding
32	32	32	32	32	Burglengenf. Gymnasium
33	33	33	33	33	31 -Galgenberg
34	34	34	34	34	32 -Pfälzer Straße
36	36	36	36	36	33 -Sparkasse
37	37	37	37	37	34 -TV-Turnhalle
38	38	38	38	38	36 -Abzw. Krankenhaus
40	40	40	40	40	37 -Am Kreuzberg
41	41	41	41	41	38 Abzw. Greinhof
42	42	42	42	42	40 Abzw. Schirndorf (Steig 2)
45	45	45	45	45	41 Fischbach (Steig 2)
46	46	46	46	46	Kallmünz Schule
48	48	48	48	48	44 -Friedhofplatz
50	50	50	50	50	46 -Holzheimer Straße
52	52	52	52	52	48 Holzheim Hirschbergersiedlung
53	53	53	53	53	Fischbach (Steig 1)
55	55	55	55	55	Abzw. Schirndorf (Steig 1)
57	57	57	57	57	Holzheim Dorfplatz
58	58	58	58	58	-Post
60	60	60	60	60	-Hirschhof
62	62	62	62	62	-Traidenlohn
63	63	63	63	63	Bubach
64	64	64	64	64	54 Trischlberg
66	66	66	66	66	Holzheim Irnhüll
67	67	67	67	67	Abzw. Unterbrunn
67	67	67	67	67	Dornau
78	78	78	78	78	Wolfsegg Ortsmitte
59	59	59	59	59	Steinsberg Ortsmitte (Steig 1)
63	63	63	63	63	Ortsmitte (Steig 2)
54	54	54	54	54	
59	59	59	59	59	

	Montag - Freitag							Samstag						
06														
07														
08														
09														
10	15 ^s													
11	30 ^{D_F sf}	30 ^{D_s}												
12														
13	45 ^E													
14								15 ^F						
15														
16	25 ^B													
17	35 ^C													
18	45 ^A													
19														
20														
21														
22														

Am 24. und 31.12. Verkehr wie an Samstagen falls diese Tage nicht auf einen Sonntag fallen. Einschränkungen Gültig ab 14.12.2025
hierzu entnehmen Sie bitte der Tagespresse oder unter www.rvv.de

A-E = Fahrwege **F** = bis Holzheim Hirschbergersiedlung **s** = nur an Schultagen **sf** = nur an schulfreien Tagen

Fahrwege mit Fahrzeit in Minuten							Regensburg Hauptbahnhof
E	D	C	B	A			Zeitlarn Abzw. Ödenthal
• 1	• 1	• 1	• 1	• 1	• 1	• 1	1 -Ortsmitte
• 2	• 2	• 2	• 2	• 2	• 2	• 2	2 -Siedlung
• 3	• 3	• 3	• 3	• 3	• 3	• 3	3 -Mitterfeld
• 4	• 4	• 4	• 4	• 4	• 4	• 4	4 -Zeitlarn Hochstetten
• 5	• 5	• 5	• 5	• 5	• 5	• 5	5 Neuhof Gem. Zeitlarn
• 6	• 6	• 6	• 6	• 6	• 6	• 6	6 Brennthal
• 7	• 7	• 7	• 7	• 7	• 7	• 7	7 Regenstauf Bayernstr.
• 8	• 8	• 8	• 8	• 8	• 8	• 8	8 -Post
• 11	• 11	• 11	• 11	• 11	• 11	• 11	11 -Regenbrücke
• 12	• 12	• 12	• 12	• 12	• 12	• 12	12 -Am Grasigen Weg
• 13	• 13	• 13	• 13	• 13	• 13	• 13	13 Diesenbach Abzweigung
• 15	• 15	• 15	• 15	• 15	• 15	• 15	15 Hagenau
• 16	• 16	• 16	• 16	• 16	• 16	• 16	16 Ponholz Industriepark
• 17	• 17	• 17	• 17	• 17	• 17	• 17	17 -Gasthof Alte Post
• 20	• 20	• 20	• 20	• 20	• 20	• 20	20 Pirkensee
• 22	• 22	• 22	• 22	• 22	• 22	• 22	22 Ponholz Gasthof Söllner
• 24	• 24	• 24	• 24	• 24	• 24	• 24	24 Abzw. Roßbergeröd
• 26	• 26	• 26	• 26	• 26	• 26	• 26	26 Abzw. Roding
• 27							Burglengenf. Gymnasium
• 28	• 28	• 28	• 28	• 28	• 28	• 28	28 -Galgenberg
• 29	• 29	• 29	• 29	• 29	• 29	• 29	29 -Pfälzer Straße
• 30	• 30	• 30	• 29	• 30	• 30	• 30	30 -Sparkasse
• 31	• 31	• 31	• 30	• 31	• 31	• 31	31 -TV-Turnhalle
• 33	• 33	• 33	• 32	• 33	• 33	• 33	33 -Abzw. Krankenhaus
• 34	• 34	• 34	• 33	• 34	• 34	• 34	34 -Am Kreuzberg
• 35	• 36	• 35	• 34	• 35	• 35	• 35	35 Abzw. Greinhof
• 37	• 38	• 37	• 36	• 37	• 37	• 37	37 Abzw. Schirndorf (Steig 2)
• 38	• 39	• 38	• 37	• 38	• 38	• 38	38 Fischbach (Steig 2)
• 42	• 44						Kallmünz Schule
• 43	• 45	• 41	• 40	• 41	• 41	• 41	41 -Friedhofplatz
• 45	• 47	• 43	• 42	• 43	• 43	• 43	43 -Holzheimer Straße
• 47	• 49	• 45	• 44	• 45	• 45	• 45	45 Holzheim Hirschbergersiedlung
• 50							Fischbach (Steig 1)
• 52							Abzw. Schirndorf (Steig 1)
• 54							Holzheim Dorfplatz
• 55	• 49	• 45	• 46				-Post
• 57		• 49					-Hirschhof
• 59		• 50					-Traidenloh
• 60		• 51					Bubach
• 61		• 52				• 51	Trischlberg
• 63							Holzheim Irnhüll
• 64							Abzw. Unterbrunn
• 64							Dornau
• 65							Abzw. Brunoder
• 67							Holzheim Widlthal
• 75							Wolfsegg Ortsmitte
	• 56	• 60					Steinsberg Ortsmitte (Steig 1)
			• 51	• 56			-Ortsmitte (Steig 2)

	Montag - Freitag							Samstag						
06														
07														
08														
09														
10	16 ^s													
11	31 ^{D^F sf}	31 ^{D^s}												
12														
13	46 ^E													
14								16 ^F						
15														
16	26 ^B													
17	36 ^C													
18	46 ^A													
19														
20														
21														
22														

Am 24. und 31.12. Verkehr wie an Samstagen falls diese Tage nicht auf einen Sonntag fallen. Einschränkungen Gültig ab 14.12.2025
hierzu entnehmen Sie bitte der Tagespresse oder unter www.rvv.de

A - **E** = Fahrwege **F** = bis Holzheim Hirschbergersiedlung **s** = nur an Schultagen **sf** = nur an schulfreien Tagen

Fahrwege mit Fahrzeit in Minuten


E	D	C	B	A		Regensburg Hauptbahnhof
•	•	•	•	•	•	Zeitlarn Ortsmitte
• 1	• 1	• 1	• 1	• 1	• 1	1-Siedlung
• 2	• 2	• 2	• 2	• 2	• 2	2-Mitterfeld
• 3	• 3	• 3	• 3	• 3	• 3	3-Zeitlarn Hochstetten
• 4	• 4	• 4	• 4	• 4	• 4	4-Neuhof Gem. Zeitlarn
• 5	• 5	• 5	• 5	• 5	• 5	5-Brennthal
• 6	• 6	• 6	• 6	• 6	• 6	6-Regenstau Bayernstr.
• 7	• 7	• 7	• 7	• 7	• 7	7-Post
• 10	• 10	• 10	• 10	• 10	• 10	10-Regenbrücke
• 11	• 11	• 11	• 11	• 11	• 11	11-Am Grasigen Weg
• 12	• 12	• 12	• 12	• 12	• 12	12-Diesenbach Abzweigung
• 14	• 14	• 14	• 14	• 14	• 14	14-Hagenau
• 15	• 15	• 15	• 15	• 15	• 15	15-Ponholz Industriepark
• 16	• 16	• 16	• 16	• 16	• 16	16-Gasthof Alte Post
• 19	• 19	• 19	• 19	• 19	• 19	19-Pirkensee
• 21	• 21	• 21	• 21	• 21	• 21	21-Ponholz Gasthof Söllner
• 23	• 23	• 23	• 23	• 23	• 23	23-Abzw. Roßbergeröd
• 25	• 25	• 25	• 25	• 25	• 25	25-Abzw. Roding
• 26						Burglengenf. Gymnasium
• 27	• 27	• 27	• 27	• 27	• 27	27-Galgenberg
• 28	• 28	• 28	• 28	• 28	• 28	28-Pfälzer Straße
• 29	• 29	• 29	• 28	• 29	• 29	29-Sparkasse
• 30	• 30	• 30	• 29	• 30	• 30	30-TV-Turnhalle
• 32	• 32	• 32	• 31	• 32	• 32	32-Abzw. Krankenhaus
• 33	• 33	• 33	• 32	• 33	• 33	33-Am Kreuzberg
• 34	• 35	• 34	• 33	• 34	• 34	34-Abzw. Greinhof
• 36	• 37	• 36	• 35	• 36	• 36	36-Abzw. Schirndorf (Steig 2)
• 37	• 38	• 37	• 36	• 37	• 37	37-Fischbach (Steig 2)
• 41	• 43					Kallmünz Schule
• 42	• 44	• 40	• 39	• 40	• 40	40-Friedhofplatz
• 44	• 46	• 42	• 41	• 42	• 42	42-Holzheimer Straße
• 46	• 48	• 44	• 43	• 44	• 44	44-Holzheim Hirschbergersiedlung
• 49						Fischbach (Steig 1)
• 51						Abzw. Schirndorf (Steig 1)
• 53						Holzheim Dorfplatz
• 54	• 48	• 44	• 45			-Post
• 56		• 48				-Hirschhof
• 58		• 49				-Traidenloh
• 59		• 50				Bubach
• 60		• 51			• 50	50-Trischlberg
• 62						Holzheim Irnhüll
• 63						Abzw. Unterbrunn
• 63						Dornau
• 64						Abzw. Brunoder
• 66						Holzheim Widlthal
• 74						Wolfsegg Ortsmitte
	• 55	• 59				Steinsberg Ortsmitte (Steig 1)
			• 50	• 55		-Ortsmitte (Steig 2)

	Montag - Freitag							Samstag				
06												
07												
08												
09												
10	17 ^s											
11	32 ^{DFsf}	32 ^{Ds}										
12												
13	47 ^E											
14							17 ^E					
15												
16	27 ^B											
17	37 ^C											
18	47 ^A											
19												
20												
21												
22												

Am 24. und 31.12. Verkehr wie an Samstagen falls diese Tage nicht auf einen Sonntag fallen. Einschränkungen Gültig ab 14.12.2025
hierzu entnehmen Sie bitte der Tagespresse oder unter www.rvv.de

A-E = Fahrwege **F** = bis Holzheim Hirschbergersiedlung **s** = nur an Schultagen **sf** = nur an schulfreien Tagen


Fahrwege mit Fahrzeit in Minuten						Regensburg Hauptbahnhof	
E	D	C	B	A		Zeitlarn Siedlung	
1	1	1	1	1	1	1	1-Mitterfeld
2	2	2	2	2	2	2	2-Zeitlarn Hochstetten
3	3	3	3	3	3	3	3-Neuhof Gem. Zeitlarn
4	4	4	4	4	4	4	4-Brennthal
5	5	5	5	5	5	5	5-Regenstauf Bayernstr.
6	6	6	6	6	6	6	6-Post
9	9	9	9	9	9	9	9-Regenbrücke
10	10	10	10	10	10	10	10-Am Grasigen Weg
11	11	11	11	11	11	11	11-Diesenbach Abzweigung
13	13	13	13	13	13	13	13-Hagenau
14	14	14	14	14	14	14	14-Ponholz Industriepark
15	15	15	15	15	15	15	15-Gasthof Alte Post
18	18	18	18	18	18	18	18-Pirkensee
20	20	20	20	20	20	20	20-Ponholz Gasthof Söllner
22	22	22	22	22	22	22	22-Abzw. Roßbergeröd
24	24	24	24	24	24	24	24-Abzw. Roding
25							Burglengenf. Gymnasium
26	26	26	26	26	26	26	26-Galgenberg
27	27	27	27	27	27	27	27-Pfälzer Straße
28	28	28	28	27	28	28	28-Sparkasse
29	29	29	29	28	29	29	29-TV-Turnhalle
31	31	31	31	30	31	31	31-Abzw. Krankenhaus
32	32	32	32	31	32	32	32-Am Kreuzberg
33	34	33	32	33	33	33	33-Abzw. Greinhof
35	36	35	34	35	35	35	35-Abzw. Schirndorf (Steig 2)
36	37	36	35	36	36	36	36-Fischbach (Steig 2)
40	42						Kallmünz Schule
41	43	39	38	39	39	39	39-Friedhofplatz
43	45	41	40	41	41	41	41-Holzheimer Straße
45	47	43	42	43	43	43	43-Holzheim Hirschbergersiedlung
48							Fischbach (Steig 1)
50							Abzw. Schirndorf (Steig 1)
52							Holzheim Dorfplatz
53	47	43	44				-Post
55		47					-Hirschhof
57		48					-Traidenloh
58		49					Bubach
59		50				49	Trischlberg
61							Holzheim Irnhüll
62							Abzw. Unterbrunn
62							Dornau
63							Abzw. Brunoder
65							Holzheim Widlthal
73							Wolfsegg Ortsmitte
	54	58					Steinsberg Ortsmitte (Steig 1)
			49	54			-Ortsmitte (Steig 2)

	Montag - Freitag							Samstag				
06												
07												
08												
09												
10	18 ^s											
11	33 ^{D_F} _{sf}	33 ^{D_s}										
12												
13	48 ^E											
14							18 ^F					
15												
16	28 ^B											
17	38 ^C											
18	48 ^A											
19												
20												
21												
22												

Am 24. und 31.12. Verkehr wie an Samstagen falls diese Tage nicht auf einen Sonntag fallen. Einschränkungen Gültig ab 14.12.2025
hierzu entnehmen Sie bitte der Tagespresse oder unter www.rvv.de

A - **E** = Fahrwege **F** = bis Holzheim Hirschbergersiedlung **s** = nur an Schultagen **sf** = nur an schulfreien Tagen

Fahrwege mit Fahrzeit in Minuten						
E	D	C	B	A		Regensburg Hauptbahnhof
•	•	•	•	•	•	Zeitlarn Mitterfeld
• 1	• 1	• 1	• 1	• 1	• 1	1 -Zeitlarn Hochstetten
• 2	• 2	• 2	• 2	• 2	• 2	2 Neuhof Gem. Zeitlarn
• 3	• 3	• 3	• 3	• 3	• 3	3 Brennthal
• 4	• 4	• 4	• 4	• 4	• 4	4 Regensauf Bayernstr.
• 5	• 5	• 5	• 5	• 5	• 5	5 -Post
• 8	• 8	• 8	• 8	• 8	• 8	8 -Regenbrücke
• 9	• 9	• 9	• 9	• 9	• 9	9 -Am Grasigen Weg
• 10	• 10	• 10	• 10	• 10	• 10	10 Diesenbach Abzweigung
• 12	• 12	• 12	• 12	• 12	• 12	12 Hagenau
• 13	• 13	• 13	• 13	• 13	• 13	13 Ponholz Industriepark
• 14	• 14	• 14	• 14	• 14	• 14	14 -Gasthof Alte Post
• 17	• 17	• 17	• 17	• 17	• 17	17 Pirkensee
• 19	• 19	• 19	• 19	• 19	• 19	19 Ponholz Gasthof Söllner
• 21	• 21	• 21	• 21	• 21	• 21	21 Abzw. Roßbergeröd
• 23	• 23	• 23	• 23	• 23	• 23	23 Abzw. Roding
	• 24					Burglengenf. Gymnasium
• 25	• 25	• 25	• 25	• 25	• 25	25 -Galgenberg
• 26	• 26	• 26	• 26	• 26	• 26	26 -Pfälzer Straße
• 27	• 27	• 27	• 26	• 27	• 27	27 -Sparkasse
• 28	• 28	• 28	• 27	• 28	• 28	28 -TV-Turnhalle
• 30	• 30	• 30	• 29	• 30	• 30	30 -Abzw. Krankenhaus
• 31	• 31	• 31	• 30	• 31	• 31	31 -Am Kreuzberg
• 32	• 33	• 32	• 31	• 32	• 32	32 Abzw. Greinhof
• 34	• 35	• 34	• 33	• 34	• 34	34 Abzw. Schirndorf (Steig 2)
• 35	• 36	• 35	• 34	• 35	• 35	35 Fischbach (Steig 2)
• 39	• 41					Kallmünz Schule
• 40	• 42	• 38	• 37	• 38	• 38	38 -Friedhofplatz
• 42	• 44	• 40	• 39	• 40	• 40	40 -Holzheimer Straße
• 44	• 46	• 42	• 41	• 42	• 42	42 Holzheim Hirschbergersiedlung
	• 47					Fischbach (Steig 1)
	• 49					Abzw. Schirndorf (Steig 1)
	• 51					Holzheim Dorfplatz
	• 52	• 46	• 42	• 43		-Post
	• 54		• 46			-Hirschhof
	• 56		• 47			-Traidenloh
	• 57		• 48			Bubach
	• 58		• 49			48 Trischlberg
	• 60					Holzheim Irnhüll
	• 61					Abzw. Unterbrunn
	• 61					Dornau
	• 62					Abzw. Brunoder
	• 64					Holzheim Widlthal
	• 72					Wolfsegg Ortsmitte
		• 53	• 57			Steinsberg Ortsmitte (Steig 1)
				• 48	• 53	-Ortsmitte (Steig 2)

	Montag - Freitag							Samstag						
06														
07														
08														
09														
10	19 ^s													
11	34 ^{D^F sf}	34 ^{D^s}												
12														
13	49 ^E													
14								19 ^E						
15														
16	29 ^B													
17	39 ^C													
18	49 ^A													
19														
20														
21														
22														

Am 24. und 31.12. Verkehr wie an Samstagen falls diese Tage nicht auf einen Sonntag fallen. Einschränkungen Gültig ab 14.12.2025
hierzu entnehmen Sie bitte der Tagespresse oder unter www.rvv.de

A-E = Fahrwege **F** = bis Holzheim Hirschbergersiedlung **s** = nur an Schultagen **sf** = nur an schulfreien Tagen

Fahrwege mit Fahrzeit in Minuten						
E	D	C	B	A		Regensburg Hauptbahnhof
•	•	•	•	•	•	Zeitlarn Hochstetten
• 1	• 1	• 1	• 1	• 1	• 1	1 Neuhof Gem. Zeitlarn
• 2	• 2	• 2	• 2	• 2	• 2	2 Brennthal
• 3	• 3	• 3	• 3	• 3	• 3	3 Regenstauf Bayernstr.
• 4	• 4	• 4	• 4	• 4	• 4	4 -Post
• 7	• 7	• 7	• 7	• 7	• 7	7 -Regenbrücke
• 8	• 8	• 8	• 8	• 8	• 8	8 -Am Grasigen Weg
• 9	• 9	• 9	• 9	• 9	• 9	9 Diesenbach Abzweigung
• 11	• 11	• 11	• 11	• 11	• 11	11 Hagenau
• 12	• 12	• 12	• 12	• 12	• 12	12 Ponholz Industriepark
• 13	• 13	• 13	• 13	• 13	• 13	13 -Gasthof Alte Post
• 16	• 16	• 16	• 16	• 16	• 16	16 Pirkensee
• 18	• 18	• 18	• 18	• 18	• 18	18 Ponholz Gasthof Söllner
• 20	• 20	• 20	• 20	• 20	• 20	20 Abzw. Roßbergeröd
• 22	• 22	• 22	• 22	• 22	• 22	22 Abzw. Roding
• 23						Burglengenf. Gymnasium
• 24	• 24	• 24	• 24	• 24	• 24	24 -Galgenberg
• 25	• 25	• 25	• 25	• 25	• 25	25 -Pfälzer Straße
• 26	• 26	• 26	• 25	• 26	• 26	26 -Sparkasse
• 27	• 27	• 27	• 26	• 27	• 27	27 -TV-Turnhalle
• 29	• 29	• 29	• 28	• 29	• 29	29 -Abzw. Krankenhaus
• 30	• 30	• 30	• 29	• 30	• 30	30 -Am Kreuzberg
• 31	• 32	• 31	• 30	• 31	• 31	31 Abzw. Greinhof
• 33	• 34	• 33	• 32	• 33	• 33	33 Abzw. Schirndorf (Steig 2)
• 34	• 35	• 34	• 33	• 34	• 34	34 Fischbach (Steig 2)
• 38	• 40					Kallmünz Schule
• 39	• 41	• 37	• 36	• 37	• 37	37 -Friedhofplatz
• 41	• 43	• 39	• 38	• 39	• 39	39 -Holzheimer Straße
• 43	• 45	• 41	• 40	• 41	• 41	41 Holzheim Hirschbergersiedlung
• 46						Fischbach (Steig 1)
• 48						Abzw. Schirndorf (Steig 1)
• 50						Holzheim Dorfplatz
• 51	• 45			• 42		-Post
• 53				• 45		-Hirschhof
• 55				• 46		-Traidenloh
• 56				• 47		Bubach
• 57				• 48		47 Trischlberg
• 59						Holzheim Irnhüll
• 60						Abzw. Unterbrunn
• 60						Dornau
• 61						Abzw. Brunoder
• 63						Holzheim Widlthal
• 71						Wolfsegg Ortsmitte
	• 52	• 56				Steinsberg Ortsmitte (Steig 1)
			• 47	• 52		-Ortsmitte (Steig 2)

	Montag - Freitag							Samstag						
06														
07														
08														
09														
10	20 ^s													
11	35 ^{D^F sf}	35 ^{D^s}												
12														
13	50 ^E													
14								20 ^E						
15														
16	30 ^B													
17	40 ^C													
18	50 ^A													
19														
20														
21														
22														

Am 24. und 31.12. Verkehr wie an Samstagen falls diese Tage nicht auf einen Sonntag fallen. Einschränkungen Gültig ab 14.12.2025
hierzu entnehmen Sie bitte der Tagespresse oder unter www.rvv.de

A-E = Fahrwege **F** = bis Holzheim Hirschbergersiedlung **s** = nur an Schultagen **sf** = nur an schulfreien Tagen

Fahrwege mit Fahrzeit in Minuten

E	D	C	B	A	
					Regensburg Hauptbahnhof
					Neuhof Gem. Zeitlarn
1	1	1	1	1	1 Brennthal
2	2	2	2	2	2 Regenstauf Bayernstr.
3	3	3	3	3	3 -Post
6	6	6	6	6	6 -Regenbrücke
7	7	7	7	7	7 -Am Grasigen Weg
8	8	8	8	8	8 Diesenbach Abzweigung
10	10	10	10	10	10 Hagenau
11	11	11	11	11	11 Ponholz Industriepark
12	12	12	12	12	12 -Gasthof Alte Post
15	15	15	15	15	15 Pirkensee
17	17	17	17	17	17 Ponholz Gasthof Söllner
19	19	19	19	19	19 Abzw. Roßbergeröd
21	21	21	21	21	21 Abzw. Roding
	22				Burglengenf. Gymnasium
23	23	23	23	23	23 -Galgenberg
24	24	24	24	24	24 -Pfälzer Straße
25	25	25	24	25	25 -Sparkasse
26	26	26	25	26	26 -TV-Turnhalle
28	28	28	27	28	28 -Abzw. Krankenhaus
29	29	29	28	29	29 -Am Kreuzberg
30	31	30	29	30	30 Abzw. Greinhof
32	33	32	31	32	32 Abzw. Schirndorf (Steig 2)
33	34	33	32	33	33 Fischbach (Steig 2)
37	39				Kallmünz Schule
38	40	36	35	36	36 -Friedhofplatz
40	42	38	37	38	38 -Holzheimer Straße
42	44	40	39	40	40 Holzheim Hirschbergersiedlung
	45				Fischbach (Steig 1)
	47				Abzw. Schirndorf (Steig 1)
	49				Holzheim Dorfplatz
	50	44	40	41	-Post
	52		44		-Hirschhof
	54		45		-Traidenloh
	55		46		Bubach
	56		47		46 Trischlberg
	58				Holzheim Irnhüll
	59				Abzw. Unterbrunn
	59				Dornau
	60				Abzw. Brunoder
	62				Holzheim Widlthal
	70				Wolfsegg Ortsmitte
		51	55		Steinsberg Ortsmitte (Steig 1)
				46	51 -Ortsmitte (Steig 2)

	Montag - Freitag						Samstag					
06												
07												
08												
09												
10	21 ^s											
11	36 ^{D F} sf	36 ^D s										
12												
13	51 ^E											
14							21 ^F					
15												
16	31 ^B											
17	41 ^C											
18	51 ^A											
19												
20												
21												

Am 24. und 31.12. Verkehr wie an Samstagen falls diese Tage nicht auf einen Sonntag fallen.
 Einschränkungen hierzu entnehmen Sie bitte der Tagespresse oder unter www.rvv.de

Gültig ab 14.12.2025

A - E = Fahrwege **F** = bis Holzheim Hirschbergersiedlung **s** = nur an Schultagen **sf** = nur an schulfreien Tagen

E	D	C	B	A		Regensburg Hauptbahnhof
1	1	1	1	1	1	Brennthal
2	2	2	2	2	2	Regenstauf Bayernstr.
5	5	5	5	5	5	-Post
6	6	6	6	6	6	-Regenbrücke
7	7	7	7	7	7	-Am Grasigen Weg
9	9	9	9	9	9	7 Diesenbach Abzweigung
10	10	10	10	10	10	9 Hagenau
11	11	11	11	11	11	10 Ponholz Industriepark
14	14	14	14	14	14	11 -Gasthof Alte Post
16	16	16	16	16	16	14 Pirkensee
18	18	18	18	18	18	16 Ponholz Gasthof Söllner
20	20	20	20	20	20	18 Abzw. Roßbergeröd
21						20 Abzw. Roding
22	22	22	22	22	22	Burglengenf. Gymnasium
23	23	23	23	23	23	-Galgenberg
24	24	24	23	24	24	-Pfälzer Straße
25	25	25	24	25	25	-Sparkasse
27	27	27	26	27	27	25 -TV-Turnhalle
28	28	28	27	28	28	27 -Abzw. Krankenhaus
29	30	29	28	29	29	28 -Am Kreuzberg
31	32	31	30	31	31	29 Abzw. Greinhof
32	33	32	31	32	32	31 Abzw. Schirndorf (Steig 2)
36	38					32 Fischbach (Steig 2)
37	39	35	34	35	35	Kallmünz Schule
39	41	37	36	37	37	-Friedhofplatz
41	43	39	38	39	39	-Holzheimer Straße
44						39 Holzheim Hirschbergersiedlung
46						Fischbach (Steig 1)
48						Abzw. Schirndorf (Steig 1)
49	43	39	40			Holzheim Dorfplatz
51		43				-Post
53		44				-Hirschhof
54		45				-Traidenloh
55		46				Bubach
57					45	Trischlberg
58						Holzheim Irnhüll
58						Abzw. Unterbrunn
59						Dornau
61						Abzw. Brunoder
69						Holzheim Widlthall
	50	54				Wolfsegg Ortsmitte
						Steinsberg Ortsmitte (Steig 1)
						45 50 -Ortsmitte (Steig 2)



Montag - Freitag

Samstag

06											
07											
08											
09											
10	22 ^s										
11	37 ^{DF} _{sf}	37 ^D _s									
12											
13	52 ^E										
14							22 ^F				
15											
16	32 ^B										
17	42 ^C										
18	52 ^A										
19											
20											
21											

Am 24. und 31.12. Verkehr wie an Samstagen falls diese Tage nicht auf einen Sonntag fallen.
 Einschränkungen hierzu entnehmen Sie bitte der Tagespresse oder unter www.rvv.de

Gültig ab 14.12.2025

A - E = Fahrwege **F** = bis Holzheim Hirschbergersiedlung **s** = nur an Schultagen **sf** = nur an schulfreien Tagen

Fahrwege mit Fahrzeit in Minuten

E	D	C	B	A		
1	1	1	1	1	1	Regensburg Hauptbahnhof
4	4	4	4	4	4	Regenstauf Bayernstr.
5	5	5	5	5	5	-Post
6	6	6	6	6	6	-Regenbrücke
8	8	8	8	8	8	-Am Grasigen Weg
9	9	9	9	9	9	6 Diesenbach Abzweigung
10	10	10	10	10	10	8 Hagenau
13	13	13	13	13	13	9 Ponholz Industriepark
15	15	15	15	15	15	10 -Gasthof Alte Post
17	17	17	17	17	17	13 Pirkensee
19	19	19	19	19	19	15 Ponholz Gasthof Söllner
20	20	20	20	20	20	17 Abzw. Roßbergeröd
21	21	21	21	21	21	19 Abzw. Roding
22	22	22	22	22	22	Burglengenf. Gymnasium
23	23	23	23	23	23	-Galgenberg
24	24	24	24	24	24	-Pfälzer Straße
26	26	26	26	26	26	23 -Sparkasse
27	27	27	27	27	27	24 -TV-Turnhalle
28	28	28	28	28	28	26 -Abzw. Krankenhaus
30	30	30	30	30	30	27 -Am Kreuzberg
31	31	31	31	31	31	28 Abzw. Greinhof
32	32	32	32	32	32	30 Abzw. Schirndorf (Steig 2)
35	35	35	35	35	35	31 Fischbach (Steig 2)
36	36	36	36	36	36	Kallmünz Schule
38	38	38	38	38	38	34 -Friedhofplatz
40	40	40	40	40	40	36 -Holzheimer Straße
43	43	43	43	43	43	38 Holzheim Hirschbergersiedlung
45	45	45	45	45	45	Fischbach (Steig 1)
47	47	47	47	47	47	Abzw. Schirndorf (Steig 1)
48	48	48	48	48	48	Holzheim Dorfplatz
50	50	50	50	50	50	-Post
52	52	52	52	52	52	-Hirschhof
53	53	53	53	53	53	-Traidenloh
54	54	54	54	54	54	Bubach
56	56	56	56	56	56	44 Trischlberg
57	57	57	57	57	57	Holzheim Irnhüll
58	58	58	58	58	58	Abzw. Unterbrunn
60	60	60	60	60	60	Dornau
68	68	68	68	68	68	Abzw. Brunoder
49	49	49	49	49	49	Holzheim Widlthall
53	53	53	53	53	53	Wolfsegg Ortsmitte
44	44	44	44	44	44	Steinsberg Ortsmitte (Steig 1)
49	49	49	49	49	49	-Ortsmitte (Steig 2)



Montag - Freitag

Samstag

06											
07											
08											
09											
10	23 ^s										
11	38 ^{DF} _{sf}	38 ^D _s									
12											
13	53 ^E										
14							23 ^F				
15											
16	33 ^B										
17	43 ^C										
18	53 ^A										
19											
20											
21											

Am 24. und 31.12. Verkehr wie an Samstagen falls diese Tage nicht auf einen Sonntag fallen.
 Einschränkungen hierzu entnehmen Sie bitte der Tagespresse oder unter www.rvv.de

Gültig ab 14.12.2025

A - E = Fahrwege **F** = bis Holzheim Hirschbergersiedlung **s** = nur an Schultagen **sf** = nur an schulfreien Tagen

Fahrwege mit Fahrzeit in Minuten

E	D	C	B	A		
•	•	•	•	•	•	Regensburg Hauptbahnhof
•	•	•	•	•	•	Regenstauf Post
•	•	•	•	•	•	-Regenbrücke
•	•	•	•	•	•	4 -Am Grasigen Weg
•	•	•	•	•	•	5 Diesenbach Abzweigung
•	•	•	•	•	•	7 Hagenau
•	•	•	•	•	•	8 Ponholz Industriepark
•	•	•	•	•	•	9 -Gasthof Alte Post
•	•	•	•	•	•	12 Pirkensee
•	•	•	•	•	•	14 Ponholz Gasthof Söllner
•	•	•	•	•	•	16 Abzw. Roßbergeröd
•	•	•	•	•	•	18 Abzw. Roding
•	•	•	•	•	•	Burglengenf. Gymnasium
•	•	•	•	•	•	20 -Galgenberg
•	•	•	•	•	•	21 -Pfälzer Straße
•	•	•	•	•	•	22 -Sparkasse
•	•	•	•	•	•	23 -TV-Turnhalle
•	•	•	•	•	•	25 -Abzw. Krankenhaus
•	•	•	•	•	•	26 -Am Kreuzberg
•	•	•	•	•	•	27 Abzw. Greinhof
•	•	•	•	•	•	29 Abzw. Schirndorf (Steig 2)
•	•	•	•	•	•	30 Fischbach (Steig 2)
•	•	•	•	•	•	Kallmünz Schule
•	•	•	•	•	•	33 -Friedhofplatz
•	•	•	•	•	•	35 -Holzheimer Straße
•	•	•	•	•	•	37 Holzheim Hirschbergersiedlung
•	•	•	•	•	•	Fischbach (Steig 1)
•	•	•	•	•	•	Abzw. Schirndorf (Steig 1)
•	•	•	•	•	•	Holzheim Dorfplatz
•	•	•	•	•	•	-Post
•	•	•	•	•	•	-Hirschhof
•	•	•	•	•	•	-Traidenloh
•	•	•	•	•	•	Bubach
•	•	•	•	•	•	43 Trischlberg
•	•	•	•	•	•	Holzheim Irnhüll
•	•	•	•	•	•	Abzw. Unterbrunn
•	•	•	•	•	•	Dornau
•	•	•	•	•	•	Abzw. Brunoder
•	•	•	•	•	•	Holzheim Widlthal
•	•	•	•	•	•	Wolfsegg Ortsmitte
•	•	•	•	•	•	Steinsberg Ortsmitte (Steig 1)
•	•	•	•	•	•	43 48 -Ortsmitte (Steig 2)


Montag - Freitag
Samstag

06											
07											
08											
09											
10	26 ^s										
11	41 ^{DF} _{sf}	41 ^D _s									
12											
13	56 ^E										
14						26 ^F					
15											
16	36 ^B										
17	46 ^C										
18	56 ^A										
19											
20											
21											

Am 24. und 31.12. Verkehr wie an Samstagen falls diese Tage nicht auf einen Sonntag fallen.
 Einschränkungen hierzu entnehmen Sie bitte der Tagespresse oder unter www.rvv.de

Gültig ab 14.12.2025

A - E = Fahrwege **F** = bis Holzheim Hirschbergersiedlung **s** = nur an Schultagen **sf** = nur an schulfreien Tagen

Fahrwege mit Fahrzeit in Minuten

E	D	C	B	A		Regensburg Hauptbahnhof
1	1	1	1	1	1	Regenstauf Regenbrücke
2	2	2	2	2	2	-Am Grasigen Weg
4	4	4	4	4	4	2 Diesenbach Abzweigung
5	5	5	5	5	5	4 Hagenau
6	6	6	6	6	6	5 Ponholz Industriepark
9	9	9	9	9	9	6 -Gasthof Alte Post
11	11	11	11	11	11	9 Pirkensee
13	13	13	13	13	13	11 Ponholz Gasthof Söllner
15	15	15	15	15	15	13 Abzw. Roßbergeröd
16						15 Abzw. Roding
17	17	17	17	17	17	Burglengenf. Gymnasium
18	18	18	18	18	18	-Galgenberg
19	19	19	18	19	19	-Pfälzer Straße
20	20	20	19	20	20	-Sparkasse
22	22	22	21	22	22	20 -TV-Turnhalle
23	23	23	22	23	23	22 -Abzw. Krankenhaus
24	25	24	23	24	24	23 -Am Kreuzberg
26	27	26	25	26	26	24 Abzw. Greinhof
27	28	27	26	27	27	26 Abzw. Schirndorf (Steig 2)
31	33					27 Fischbach (Steig 2)
32	34	30	29	30	30	Kallmünz Schule
34	36	32	31	32	32	-Friedhofplatz
36	38	34	33	34	34	32 -Holzheimer Straße
39						34 Holzheim Hirschbergersiedlung
41						Fischbach (Steig 1)
43						Abzw. Schirndorf (Steig 1)
44	38	34	35			Holzheim Dorfplatz
46		38				-Post
48		39				-Hirschhof
49		40				-Traidenloh
50		41				Bubach
52					40	Trischlberg
53						Holzheim Irnhüll
53						Abzw. Unterbrunn
54						Dornau
56						Abzw. Brunoder
64						Holzheim Widlthal
	45	49				Wolfsegg Ortsmitte
					40	Steinsberg Ortsmitte (Steig 1)
					45	-Ortsmitte (Steig 2)



Montag - Freitag

Samstag

06											
07											
08											
09											
10	27 ^s										
11	42 ^{D F sf}	42 ^{D s}									
12											
13	57 ^E										
14						27 ^F					
15											
16	37 ^B										
17	47 ^C										
18	57 ^A										
19											
20											
21											

Am 24. und 31.12. Verkehr wie an Samstagen falls diese Tage nicht auf einen Sonntag fallen.
 Einschränkungen hierzu entnehmen Sie bitte der Tagespresse oder unter www.rvv.de

Gültig ab 14.12.2025

A - E = Fahrwege **F** = bis Holzheim Hirschbergersiedlung **s** = nur an Schultagen **sf** = nur an schulfreien Tagen

Fahrwege mit Fahrzeit in Minuten

E	D	C	B	A		
1	1	1	1	1	1	Regensburg Hauptbahnhof
3	3	3	3	3	3	Regenstauf Am Gr. Weg
4	4	4	4	4	4	Diesenbach Abzweigung
5	5	5	5	5	5	Hagenau
8	8	8	8	8	8	Ponholz Industriepark
10	10	10	10	10	10	-Gasthof Alte Post
12	12	12	12	12	12	Pirkensee
14	14	14	14	14	14	Ponholz Gasthof Söllner
15						Abzw. Roßbergeröd
16	16	16	16	16	16	Abzw. Roding
17	17	17	17	17	17	Burglengenf. Gymnasium
18	18	18	18	18	18	-Galgenberg
19	19	19	19	19	19	-Pfälzer Straße
21	21	21	21	21	21	-Sparkasse
22	22	22	22	22	22	-TV-Turnhalle
23	23	23	23	23	23	-Abzw. Krankenhaus
24	24	24	24	24	24	-Am Kreuzberg
25	25	25	25	25	25	Abzw. Greinhof
26	26	26	26	26	26	Abzw. Schirndorf (Steig 2)
30	30	30	30	30	30	Fischbach (Steig 2)
31	31	31	31	31	31	Kallmünz Schule
33	33	33	33	33	33	-Friedhofplatz
35	35	35	35	35	35	-Holzheimer Straße
37	37	37	37	37	37	Holzheim Hirschbergersiedlung
38						Fischbach (Steig 1)
40						Abzw. Schirndorf (Steig 1)
42						Holzheim Dorfplatz
43	43	43	43	43	43	-Post
45						-Hirschhof
47						-Traidenloh
48						Bubach
49						Trischlberg
51						Holzheim Irnhüll
52						Abzw. Unterbrunn
53						Dornau
55						Abzw. Brunoder
63						Holzheim Widlthal
						Wolfsegg Ortsmitte
						Steinsberg Ortsmitte (Steig 1)
						-Ortsmitte (Steig 2)

	Montag - Freitag						Samstag					
06												
07												
08												
09												
10	28 ^s											
11	43 ^{D F} _{sf}	43 ^D _s										
12												
13	58 ^E											
14							28 ^F					
15												
16	38 ^B											
17	48 ^C											
18	58 ^A											
19												
20												
21												

Am 24. und 31.12. Verkehr wie an Samstagen falls diese Tage nicht auf einen Sonntag fallen.
 Einschränkungen hierzu entnehmen Sie bitte der Tagespresse oder unter www.rvv.de

Gültig ab 14.12.2025

A - E = Fahrwege **F** = bis Holzheim Hirschbergersiedlung **s** = nur an Schultagen **sf** = nur an schulfreien Tagen

Fahrwege mit Fahrzeit in Minuten

E	D	C	B	A		
•	•	•	•	•	•	Regensburg Hauptbahnhof
•	•	•	•	•	•	Diesenbach Abzweigung
•	2	2	2	2	2	2 Hagenau
•	3	3	3	3	3	3 Ponholz Industriepark
•	4	4	4	4	4	4 -Gasthof Alte Post
•	7	7	7	7	7	7 Pirkensee
•	9	9	9	9	9	9 Ponholz Gasthof Söllner
•	11	11	11	11	11	11 Abzw. Roßbergeröd
•	13	13	13	13	13	13 Abzw. Roding
•	•	14	•	•	•	Burglengenf. Gymnasium
•	15	15	15	15	15	15 -Galgenberg
•	16	16	16	16	16	16 -Pfälzer Straße
•	17	17	17	16	17	17 -Sparkasse
•	18	18	18	17	18	18 -TV-Turnhalle
•	20	20	20	19	20	20 -Abzw. Krankenhaus
•	21	21	21	20	21	21 -Am Kreuzberg
•	22	23	22	21	22	22 Abzw. Greinhof
•	24	25	24	23	24	24 Abzw. Schirndorf (Steig 2)
•	25	26	25	24	25	25 Fischbach (Steig 2)
•	29	31	•	•	•	Kallmünz Schule
•	30	32	28	27	28	28 -Friedhofplatz
•	32	34	30	29	30	30 -Holzheimer Straße
•	34	36	32	31	32	32 Holzheim Hirschbergersiedlung
•	•	37	•	•	•	Fischbach (Steig 1)
•	•	39	•	•	•	Abzw. Schirndorf (Steig 1)
•	•	41	•	•	•	Holzheim Dorfplatz
•	•	42	36	32	33	-Post
•	•	44	•	36	•	-Hirschhof
•	•	46	•	37	•	-Traidenloh
•	•	47	•	38	•	Bubach
•	•	48	•	39	•	38 Trischlberg
•	•	50	•	•	•	Holzheim Irnhüll
•	•	51	•	•	•	Abzw. Unterbrunn
•	•	51	•	•	•	Dornau
•	•	52	•	•	•	Abzw. Brunoder
•	•	54	•	•	•	Holzheim Widlthal
•	•	62	•	•	•	Wolfsegg Ortsmitte
•	•	•	43	47	•	Steinsberg Ortsmitte (Steig 1)
•	•	•	•	38	43	-Ortsmitte (Steig 2)


Montag - Freitag
Samstag

06											
07											
08											
09											
10	30 ^S										
11	45 ^{D_F} sf	45 ^{D_S}									
12											
13											
14	00 ^E						30 ^F				
15											
16	40 ^B										
17	50 ^C										
18											
19	00 ^A										
20											
21											
22											

Am 24. und 31.12. Verkehr wie an Samstagen falls diese Tage nicht auf einen Sonntag fallen.
 Einschränkungen hierzu entnehmen Sie bitte der Tagespresse oder unter www.rvv.de

Gültig ab 14.12.2025

A - E = Fahrwege **F** = bis Holzheim Hirschbergersiedlung **S** = nur an Schultagen **sf** = nur an schulfreien Tagen

Fahrwege mit Fahrzeit in Minuten

E	D	C	B	A		Regensburg Hauptbahnhof
1	1	1	1	1	1	Hagenau
2	2	2	2	2	2	Ponholz Industriepark
5	5	5	5	5	5	-Gasthof Alte Post
7	7	7	7	7	7	Pirkensee
9	9	9	9	9	9	Ponholz Gasthof Söllner
11	11	11	11	11	11	Abzw. Roßbergeröd
	12					Abzw. Roding
						Burglengenf. Gymnasium
13	13	13	13	13	13	-Galgenberg
14	14	14	14	14	14	-Pfälzer Straße
15	15	15	14	15	15	-Sparkasse
16	16	16	15	16	16	-TV-Turnhalle
18	18	18	17	18	18	-Abzw. Krankenhaus
19	19	19	18	19	19	-Am Kreuzberg
20	21	20	19	20	20	Abzw. Greinhof
22	23	22	21	22	22	Abzw. Schirndorf (Steig 2)
23	24	23	22	23	23	Fischbach (Steig 2)
27	29					Kallmünz Schule
28	30	26	25	26	26	-Friedhofplatz
30	32	28	27	28	28	-Holzheimer Straße
32	34	30	29	30	30	Holzheim Hirschbergersiedlung
	35					Fischbach (Steig 1)
	37					Abzw. Schirndorf (Steig 1)
	39					Holzheim Dorfplatz
	40	34	30	31		-Post
	42		34			-Hirschhof
	44		35			-Traidenloh
	45		36			Bubach
	46		37			Trischlberg
	48				36	Holzheim Irnhüll
	49					Abzw. Unterbrunn
	49					Dornau
	50					Abzw. Brunoder
	52					Holzheim Widlthal
	60					Wolfsegg Ortsmitte
		41	45			Steinsberg Ortsmitte (Steig 1)
				36	41	-Ortsmitte (Steig 2)

	Montag - Freitag						Samstag					
06												
07												
08												
09												
10	31 ^S											
11	46 ^{DF} _{sf}	46 ^D _s										
12												
13												
14	01 ^E						31 ^F					
15												
16	41 ^B											
17	51 ^C											
18												
19	01 ^A											
20												
21												
22												

Am 24. und 31.12. Verkehr wie an Samstagen falls diese Tage nicht auf einen Sonntag fallen.
 Einschränkungen hierzu entnehmen Sie bitte der Tagespresse oder unter www.rvv.de

Gültig ab 14.12.2025

A - **E** = Fahrwege **F** = bis Holzheim Hirschbergersiedlung **s** = nur an Schultagen **sf** = nur an schulfreien Tagen

Fahrwege mit Fahrzeit in Minuten

E	D	C	B	A	
1	1	1	1	1	1
4	4	4	4	4	4
6	6	6	6	6	6
8	8	8	8	8	8
10	10	10	10	10	10
	11				
12	12	12	12	12	12
13	13	13	13	13	13
14	14	14	13	14	14
15	15	15	14	15	15
17	17	17	16	17	17
18	18	18	17	18	18
19	20	19	18	19	19
21	22	21	20	21	21
22	23	22	21	22	22
26	28				
27	29	25	24	25	25
29	31	27	26	27	27
31	33	29	28	29	29
34					
36					
38					
39	33	29	30		
41		33			
43		34			
44		35			
45		36			
47					
48					
48					
49					
51					
59					
	40	44			
			35	40	

Regensburg Hauptbahnhof

Ponholz Industriepark

1-Gasthof Alte Post

4 Pirkensee

6 Ponholz Gasthof Söllner

8 Abzw. Roßbergeröd

10 Abzw. Roding

Burglengenf. Gymnasium

12-Galgenberg

13-Pfälzer Straße

14-Sparkasse

15-TV-Turnhalle

17-Abzw. Krankenhaus

18-Am Kreuzberg

19 Abzw. Greinhof

21 Abzw. Schirndorf (Steig 2)

22 Fischbach (Steig 2)

Kallmünz Schule

25-Friedhofplatz

27-Holzheimer Straße

29 Holzheim Hirschbergersiedlung

Fischbach (Steig 1)

Abzw. Schirndorf (Steig 1)

Holzheim Dorfplatz

-Post

-Hirschhof

-Traidenloh

Bubach

35 Trischlberg

Holzheim Irnhüll

Abzw. Unterbrunn

Dornau

Abzw. Brunoder

Holzheim Widlthal

Wolfsegg Ortsmitte

Steinsberg Ortsmitte (Steig 1)

-Ortsmitte (Steig 2)

	Montag - Freitag						Samstag					
06												
07												
08												
09												
10	32 ^S											
11	47 ^{DF} _{sf}	47 ^D _s										
12												
13												
14	02 ^E						32 ^F					
15												
16	42 ^B											
17	52 ^C											
18												
19	02 ^A											
20												
21												
22												

Am 24. und 31.12. Verkehr wie an Samstagen falls diese Tage nicht auf einen Sonntag fallen.
 Einschränkungen hierzu entnehmen Sie bitte der Tagespresse oder unter www.rvv.de

Gültig ab 14.12.2025

A - E = Fahrwege **F** = bis Holzheim Hirschbergersiedlung **s** = nur an Schultagen **sf** = nur an schulfreien Tagen

Fahrwege mit Fahrzeit in Minuten

E	D	C	B	A		
•	•	•	•	•	•	Regensburg Hauptbahnhof
•	•	•	•	•	•	Ponholz Gasthof Alte Post
• 3	• 3	• 3	• 3	• 3	• 3	Pirkensee
• 5	• 5	• 5	• 5	• 5	• 5	Ponholz Gasthof Söllner
• 7	• 7	• 7	• 7	• 7	• 7	Abzw. Roßbergeröd
• 9	• 9	• 9	• 9	• 9	• 9	Abzw. Roding
	• 10					Burglengenf. Gymnasium
• 11	• 11	• 11	• 11	• 11	• 11	-Galgenberg
• 12	• 12	• 12	• 12	• 12	• 12	-Pfälzer Straße
• 13	• 13	• 13	• 12	• 13	• 13	-Sparkasse
• 14	• 14	• 14	• 13	• 14	• 14	-TV-Turnhalle
• 16	• 16	• 16	• 15	• 16	• 16	-Abzw. Krankenhaus
• 17	• 17	• 17	• 16	• 17	• 17	-Am Kreuzberg
• 18	• 19	• 18	• 17	• 18	• 18	Abzw. Greinhof
• 20	• 21	• 20	• 19	• 20	• 20	Abzw. Schirndorf (Steig 2)
• 21	• 22	• 21	• 20	• 21	• 21	Fischbach (Steig 2)
• 25	• 27					Kallmünz Schule
• 26	• 28	• 24	• 23	• 24	• 24	-Friedhofplatz
• 28	• 30	• 26	• 25	• 26	• 26	-Holzheimer Straße
• 30	• 32	• 28	• 27	• 28	• 28	Holzheim Hirschbergersiedlung
• 33						Fischbach (Steig 1)
• 35						Abzw. Schirndorf (Steig 1)
• 37						Holzheim Dorfplatz
• 38	• 32	• 28	• 29			-Post
• 40		• 32				-Hirschhof
• 42		• 33				-Traidenloh
• 43		• 34				Bubach
• 44		• 35			• 34	Trischlberg
• 46						Holzheim Irnhüll
• 47						Abzw. Unterbrunn
• 47						Dornau
• 48						Abzw. Brunoder
• 50						Holzheim Widlthal
• 58						Wolfsegg Ortsmitte
	• 39	• 43				Steinsberg Ortsmitte (Steig 1)
			• 34	• 39		-Ortsmitte (Steig 2)

	Montag - Freitag						Samstag					
06												
07												
08												
09												
10	35 ^s											
11	50 ^{C_E} sf	50 ^{C_s}										
12												
13												
14	05 ^D						35 ^E					
15												
16	45 ^A											
17	55 ^B											
18												
19												
20												
21												

Am 24. und 31.12. Verkehr wie an Samstagen falls diese Tage nicht auf einen Sonntag fallen. Einschränkungen Gültig ab 14.12.2025
 hierzu entnehmen Sie bitte der Tagespresse oder unter www.rvv.de

A - D = Fahrwege **E** = bis Holzheim Hirschbergersiedlung **s** = nur an Schultagen **sf** = nur an schulfreien Tagen

Fahrwege mit Fahrzeit in Minuten

D	C	B	A		
2	2	2	2	2	Regensburg Hauptbahnhof
4	4	4	4	4	Pirkensee
6	6	6	6	6	Ponholz Gasthof Söllner
	7				Abzw. Roßbergeröd
8	8	8	8	8	Abzw. Roding
9	9	9	9	9	Burglengenf. Gymnasium
10	10	10	9	10	-Galgenberg
11	11	11	10	11	-Pfälzer Straße
13	13	13	12	13	-Sparkasse
14	14	14	13	14	-TV-Turnhalle
15	16	15	14	15	-Abzw. Krankenhaus
17	18	17	16	17	-Am Kreuzberg
18	19	18	17	18	Abzw. Greinhof
22	24				Abzw. Schirndorf (Steig 2)
23	25	21	20	21	Fischbach (Steig 2)
25	27	23	22	23	Kallmünz Schule
27	29	25	24	25	-Friedhofplatz
	30				-Holzheimer Straße
	32				Holzheim Hirschbergersiedlung
	34				Fischbach (Steig 1)
	35	29	25		Abzw. Schirndorf (Steig 1)
	37		29		Holzheim Dorfplatz
	39		30		-Post
	40		31		-Hirschhof
	41		32	31	-Traidenloh
	43				Bubach
	44				Trischlberg
	44				Holzheim Irnhüll
	45				Abzw. Unterbrunn
	47				Dornau
	55				Abzw. Brunoder
		36	40		Holzheim Widlthal
					Wolfsegg Ortsmitte
					Steinsberg Ortsmitte (Steig 1)
					-Ortsmitte (Steig 2)

	Montag - Freitag						Samstag					
06												
07												
08												
09												
10	37 ^S											
11	52 ^{DF} _{sf}	52 ^D _s										
12												
13												
14	07 ^E						37 ^F					
15												
16	47 ^B											
17	57 ^C											
18												
19	07 ^A											
20												
21												
22												

Am 24. und 31.12. Verkehr wie an Samstagen falls diese Tage nicht auf einen Sonntag fallen.
 Einschränkungen hierzu entnehmen Sie bitte der Tagespresse oder unter www.rvv.de

Gültig ab 14.12.2025

A - E = Fahrwege **F** = bis Holzheim Hirschbergersiedlung **s** = nur an Schultagen **sf** = nur an schulfreien Tagen

Fahrwege mit Fahrzeit in Minuten

E	D	C	B	A		Regensburg Hauptbahnhof
•	•	•	•	•	•	Ponholz Gasthof Söllner
• 2	• 2	• 2	• 2	• 2	• 2	Abzw. Roßbergeröd
• 4	• 4	• 4	• 4	• 4	• 4	Abzw. Roding
	• 5					Burglengenf. Gymnasium
• 6	• 6	• 6	• 6	• 6	• 6	-Galgenberg
• 7	• 7	• 7	• 7	• 7	• 7	-Pfälzer Straße
• 8	• 8	• 8	• 7	• 8	• 8	-Sparkasse
• 9	• 9	• 9	• 8	• 9	• 9	-TV-Turnhalle
• 11	• 11	• 11	• 10	• 11	• 11	-Abzw. Krankenhaus
• 12	• 12	• 12	• 11	• 12	• 12	-Am Kreuzberg
• 13	• 14	• 13	• 12	• 13	• 13	Abzw. Greinhof
• 15	• 16	• 15	• 14	• 15	• 15	Abzw. Schirndorf (Steig 2)
• 16	• 17	• 16	• 15	• 16	• 16	Fischbach (Steig 2)
• 20	• 22					Kallmünz Schule
• 21	• 23	• 19	• 18	• 19	• 19	-Friedhofplatz
• 23	• 25	• 21	• 20	• 21	• 21	-Holzheimer Straße
• 25	• 27	• 23	• 22	• 23	• 23	Holzheim Hirschbergersiedlung
	• 28					Fischbach (Steig 1)
	• 30					Abzw. Schirndorf (Steig 1)
	• 32					Holzheim Dorfplatz
	• 33	• 27	• 23	• 24		-Post
	• 35		• 27			-Hirschhof
	• 37		• 28			-Traidenloh
	• 38		• 29			Bubach
	• 39		• 30			Trischlberg
	• 41					Holzheim Irnhüll
	• 42					Abzw. Unterbrunn
	• 42					Dornau
	• 43					Abzw. Brunoder
	• 45					Holzheim Widlthal
	• 53					Wolfsegg Ortsmitte
		• 34	• 38			Steinsberg Ortsmitte (Steig 1)
				• 29	• 34	-Ortsmitte (Steig 2)



Montag - Freitag

Samstag

06

07

08

09

10

11

12

13

14

15

16

17

18

19

20

21

22

39^S54^{DF}_{sf}54^D_s09^E49^B59^C09^A39^F

Fahrwege mit Fahrzeit in Minuten

E

D

C

B

A

Regensburg Hauptbahnhof

Abzw. Roßbergeröd

Abzw. Roding

Burglengenf. Gymnasium

4 -Galgenberg

5 -Pfälzer Straße

6 -Sparkasse

7 -TV-Turnhalle

9 -Abzw. Krankenhaus

10 -Am Kreuzberg

11 Abzw. Greinhof

13 Abzw. Schirndorf (Steig 2)

14 Fischbach (Steig 2)

Kallmünz Schule

17 -Friedhofplatz

19 -Holzheimer Straße

21 Holzheim Hirschbergersiedlung

Fischbach (Steig 1)

Abzw. Schirndorf (Steig 1)

Holzheim Dorfplatz

-Post

-Hirschhof

-Traidenloh

Bubach

27 Trischlberg

Holzheim Irnhüll

Abzw. Unterbrunn

Dornau

Abzw. Brunoder

Holzheim Widlthal

Wolfsegg Ortsmitte

Steinsberg Ortsmitte (Steig 1)

27 32 -Ortsmitte (Steig 2)

 Am 24. und 31.12. Verkehr wie an Samstagen falls diese Tage nicht auf einen Sonntag fallen.
 Einschränkungen hierzu entnehmen Sie bitte der Tagespresse oder unter www.rvv.de

Gültig ab 14.12.2025

A - E = Fahrwege **F** = bis Holzheim Hirschbergersiedlung **s** = nur an Schultagen **sf** = nur an schulfreien Tagen


Montag - Freitag
Samstag

06

07

08

09

10

41^s

11

56^{DF}_{sf}56^D_s

12

13

14

11^E

15

16

51^B

17

18

01^C

19

11^A

20

21

22

41^F

Fahrwege mit Fahrzeit in Minuten

E

D

C

B

A

Regensburg Hauptbahnhof

Abzw. Roding

Burglengenf. Gymnasium

2 -Galgenberg

3 -Pfälzer Straße

4 -Sparkasse

5 -TV-Turnhalle

7 -Abzw. Krankenhaus

8 -Am Kreuzberg

9 Abzw. Greinhof

11 Abzw. Schirndorf (Steig 2)

12 Fischbach (Steig 2)

Kallmünz Schule

15 -Friedhofplatz

17 -Holzheimer Straße

19 Holzheim Hirschbergersiedlung

Fischbach (Steig 1)

Abzw. Schirndorf (Steig 1)

Holzheim Dorfplatz

-Post

-Hirschhof

-Traidenloh

Bubach

25 Trischlberg

Holzheim Irnhüll

Abzw. Unterbrunn

Dornau

Abzw. Brunoder

Holzheim Widthal

Wolfsegg Ortsmitte

Steinsberg Ortsmitte (Steig 1)

25 30 -Ortsmitte (Steig 2)

 Am 24. und 31.12. Verkehr wie an Samstagen falls diese Tage nicht auf einen Sonntag fallen.
 Einschränkungen hierzu entnehmen Sie bitte der Tagespresse oder unter www.rvv.de

Gültig ab 14.12.2025

A - E = Fahrwege **F** = bis Holzheim Hirschbergersiedlung **s** = nur an Schultagen **sf** = nur an schulfreien Tagen


Montag - Freitag

11

12

13

07^{fs}

14

15

33^{AT}
sMD

16

17

Am 24. und 31.12. Verkehr wie an Samstagen falls diese Tage nicht auf einen Sonntag fallen. Einschränkungen hierzu entnehmen Gültig ab 14.12.2025
 Sie bitte der Tagespresse oder unter www.rvv.de

A

= fährt A

T

= Tariffinweis: Für Fahrgäste mit Zustieg in Burglengenfeld und Ziel Kallmünz gilt bei diesen Fahrten die Zone 4 (Holzheim) als nicht durchfahren.

fs

= an Schultagen; am letzten Schultag vor den Weihnachts-, Oster- und Pfingstferien sowie am ersten Schultag nach den Sommerferien um 1:35 Std., am letzten Schultag vor den Sommerferien um 2:35 Std. früher

sMD

= nur montags bis donnerstags an Schultagen

Fahrwege mit Fahrzeit in Minuten

A

- Burglengenf. Gymnasium
- 4 2 -Abzw. Krankenhaus
- 3 -Am Kreuzberg
- 4 Abzw. Greinhof
- 5 Abzw. Schirndorf
- 8 Kallmünz Schule
- 10 -Holzheimer Straße
- 17 Holzheim Hirschbergersiedlung
- 18 Kallmünz Holzheimer Straße
- 19 -Schule
- 20 -Friedhofplatz
- 13 Holzheim Hirschbergersiedlung
- 14 -Dorfplatz
- 15 -Post
- 18 -Hirschhof
- 23 -Traidenloh
- 25 Bubach
- 26 Trischlberg
- 27 Holzheim Irnhüll
- 28 Abzw. Unterbrunn
- 28 Dornau
- 29 Abzw. Brunoder
- 29 Holzheim Widlthal
- 32 Wolfsegg Ortsmitte
- 33 Sillen
- 34 Stetten Kieferstraße
- 35 -Wolfsegger Str.
- 36 Wall Gem. Wolfsegg
- 38 Hohenwarth bei Wolfsegg
- 43 Abzw. Kaulhausen
- 48 Steinsberg Ortsmitte


Montag - Freitag
Samstag

06

07

08

09

10

11

12

13

14

15

16

17

18

19

20

21

22

45^A_s00^{sf}00^E_s54^C05^D15^B45^A_F

Fahrwege mit Fahrzeit in Minuten

E

D

C

B

A

○

Regensburg Hauptbahnhof

Burglengenfeld Sparkasse

1 -TV-Turnhalle

3 -Abzw. Krankenhaus

4 -Am Kreuzberg

6 Abzw. Greinhof

8 Abzw. Schirndorf (Steig 2)

9 Fischbach (Steig 2)

14 Kallmünz Schule

15 -Friedhofplatz

17 -Holzheimer Straße

19 Holzheim Hirschbergersiedlung

Fischbach (Steig 1)

Abzw. Schirndorf (Steig 1)

Holzheim Dorfplatz

-Post

-Hirschhof

-Traidenloh

Bubach

Trischlberg

Holzheim Irnhüll

Abzw. Unterbrunn

Dornau

Abzw. Brunoder

Holzheim Widthal

Wolfsegg Ortsmitte

Steinsberg Ortsmitte (Steig 1)

-Ortsmitte (Steig 2)

 Am 24. und 31.12. Verkehr wie an Samstagen falls diese Tage nicht auf einen Sonntag fallen.
 Einschränkungen hierzu entnehmen Sie bitte der Tagespresse oder unter www.rvv.de

Gültig ab 14.12.2025

A - E = Fahrwege **F** = bis Holzheim Hirschbergersiedlung **s** = nur an Schultagen **sf** = nur an schulfreien Tagen


Montag - Freitag
Samstag

06

07

08

09

10

11

12

13

14

15

16

17

18

19

20

21

22

43^A_S58^{Sf}58^E_S

13

43^A_F53^C03^D13^B

Fahrwege mit Fahrzeit in Minuten

E

D

C

B

A

○

Regensburg Hauptbahnhof

Burglengenfeld Galgenberg

1 - Pfälzer Straße

2 - Sparkasse

3 - TV-Turnhalle

5 - Abzw. Krankenhaus

6 - Am Kreuzberg

8 Abzw. Greinhof

10 Abzw. Schirndorf (Steig 2)

11 Fischbach (Steig 2)

16 Kallmünz Schule

17 - Friedhofplatz

19 - Holzheimer Straße

21 Holzheim Hirschbergersiedlung

Fischbach (Steig 1)

Abzw. Schirndorf (Steig 1)

Holzheim Dorfplatz

-Post

-Hirschhof

-Traidenloh

Bubach

Trischlberg

Holzheim Irnhüll

Abzw. Unterbrunn

Dornau

Abzw. Brunoder

Holzheim Widlthal

Wolfsegg Ortsmitte

Steinsberg Ortsmitte (Steig 1)

-Ortsmitte (Steig 2)

 Am 24. und 31.12. Verkehr wie an Samstagen falls diese Tage nicht auf einen Sonntag fallen.
 Einschränkungen hierzu entnehmen Sie bitte der Tagespresse oder unter www.rvv.de

Gültig ab 14.12.2025

A - E = Fahrwege **F** = bis Holzheim Hirschbergersiedlung **s** = nur an Schultagen **Sf** = nur an schulfreien Tagen


Montag - Freitag
Samstag

06

07

08

09

10

11

12

13

14

15

16

17

18

19

20

21

22

44^A_{sf}59^{sf}59^E_s

14

44^A_F54^C04^D14^B

Fahrwege mit Fahrzeit in Minuten

E

D

C

B

A

Regensburg Hauptbahnhof

Burglengenfeld, Pfälzer Str.

1

1

0

1

1

1 -Sparkasse

2

2

1

2

2

2 -TV-Turnhalle

4

4

3

4

4

4 -Abzw. Krankenhaus

5

5

4

5

5

5 -Am Kreuzberg

7

6

5

6

6

7 Abzw. Greinhof

9

8

7

8

8

9 Abzw. Schirndorf (Steig 2)

10

9

8

9

9

10 Fischbach (Steig 2)

15

15 Kallmünz Schule

16

12

11

12

12

16 -Friedhofplatz

18

14

13

14

14

18 -Holzheimer Straße

20

16

15

16

16

20 Holzheim Hirschbergersiedlung

21

Fischbach (Steig 1)

23

Abzw. Schirndorf (Steig 1)

25

Holzheim Dorfplatz

26

20

16

17

-Post

28

20

-Hirschhof

30

21

-Traidenloh

31

22

Bubach

32

23

22

Trischlberg

34

Holzheim Irnhüll

35

Abzw. Unterbrunn

35

Dornau

36

Abzw. Brunoder

38

Holzheim Widlthal

46

27

31

Wolfsegg Ortsmitte

22

27

Steinsberg Ortsmitte (Steig 1)

-Ortsmitte (Steig 1)

 Am 24. und 31.12. Verkehr wie an Samstagen falls diese Tage nicht auf einen Sonntag fallen.
 Einschränkungen hierzu entnehmen Sie bitte der Tagespresse oder unter www.rvv.de

Gültig ab 14.12.2025

A - E = Fahrwege **F** = bis Holzheim Hirschbergersiedlung **s** = nur an Schultagen **sf** = nur an schulfreien Tagen


Montag - Freitag
Samstag

06

07

08

09

10

11

12

13

14

15

16

17

18

19

20

21

22

46^A_s01^{sf}01^E_s

16

46^A_F55^C06^D16^B

Fahrwege mit Fahrzeit in Minuten

E

D

C

B

A

Regensburg Hauptbahnhof

Burglengenfeld TV-Turnh.

2 -Abzw. Krankenhaus

3 -Am Kreuzberg

5 Abzw. Greinhof

7 Abzw. Schirndorf (Steig 2)

8 Fischbach (Steig 2)

13 Kallmünz Schule

14 -Friedhofplatz

16 -Holzheimer Straße

18 Holzheim Hirschbergersiedlung

Fischbach (Steig 1)

Abzw. Schirndorf (Steig 1)

Holzheim Dorfplatz

-Post

-Hirschhof

-Traidenloh

Bubach

Trischlberg

Holzheim Irnhüll

Abzw. Unterbrunn

Dornau

Abzw. Brunoder

Holzheim Widlthal

Wolfsegg Ortsmitte

Steinsberg Ortsmitte (Steig 1)

-Ortsmitte (Steig 2)

 Am 24. und 31.12. Verkehr wie an Samstagen falls diese Tage nicht auf einen Sonntag fallen.
 Einschränkungen hierzu entnehmen Sie bitte der Tagespresse oder unter www.rvv.de

Gültig ab 14.12.2025

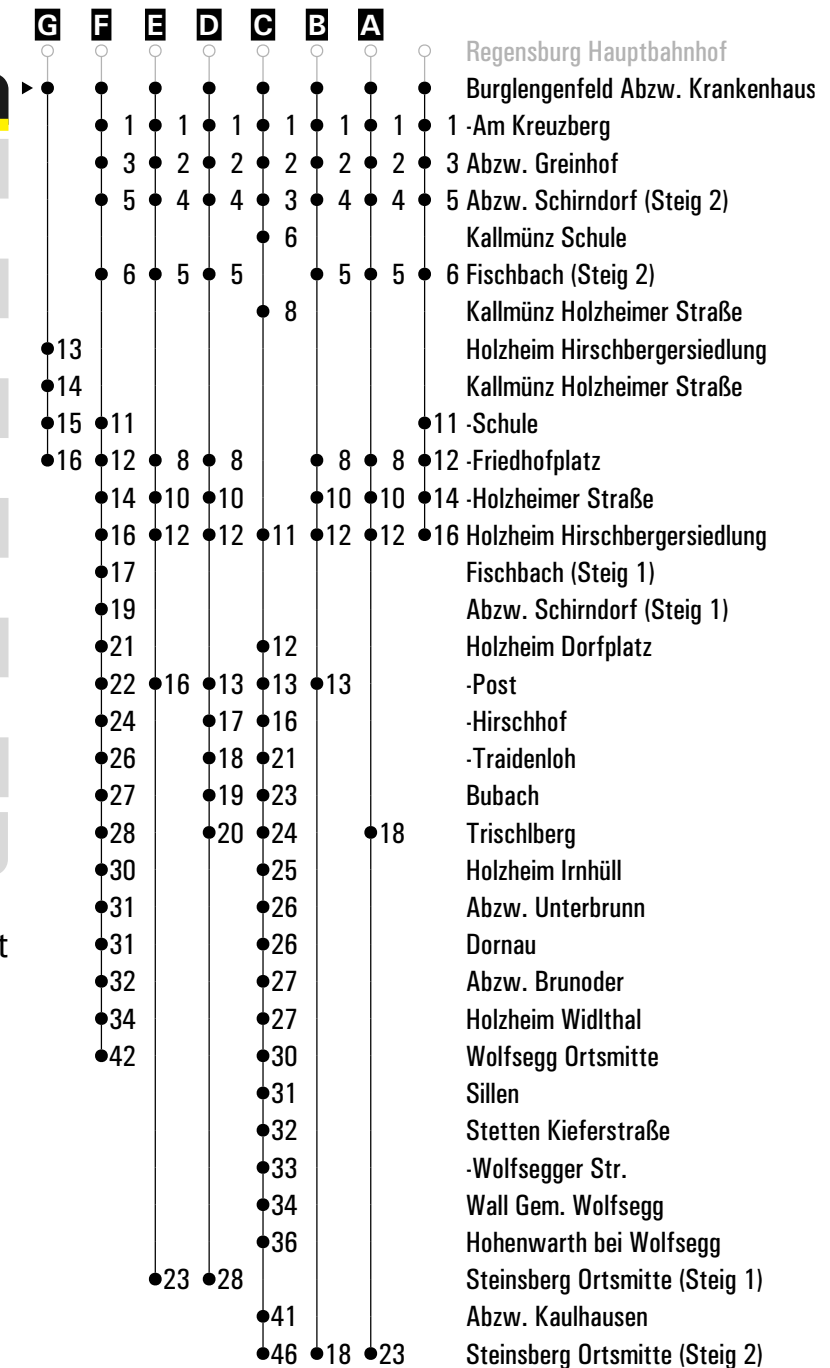
A - E = Fahrwege **F** = bis Holzheim Hirschbergersiedlung **s** = nur an Schultagen **sf** = nur an schulfreien Tagen

	Montag - Freitag					Samstag			
09									
10	48 ^{A_s}								
11									
12	03 ^{sf}	03 ^{F_s}							
13	09 ^{C_{fs}}								
14	18					48 ^{A_H}			
15	37 ^{GT_{sMD}}								
16	57 ^D								
17									
18	08 ^E								
19	18 ^B								

Am 24. und 31.12. Verkehr wie an Samstagen falls diese Tage nicht auf einen Sonntag fallen. Gültig ab 14.12.2025
 Einschränkungen hierzu entnehmen Sie bitte der Tagespresse oder unter www.rvv.de

- A - G** = Fahrwege
T = Tariffinweis: Für Fahrgäste mit Zustieg in Burglengenfeld und Ziel Kallmünz gilt bei diesen Fahrten die Zone 4 (Holzheim) als nicht durchfahren.
fs = an Schultagen; am letzten Schultag vor den Weihnachts-, Oster- und Pfingstferien sowie am ersten Schultag nach den Sommerferien um 1:35 Std., am letzten Schultag vor den Sommerferien um 2:35 Std. früher
H = bis Holzheim Hirschbergersiedlung
s = nur an Schultagen
sf = nur an schulfreien Tagen
sMD = nur montags bis donnerstags an Schultagen

Fahrwege mit Fahrzeit in Minuten



[illegible]

Am 24. und 31.12. Verkehr wie an Samstagen falls diese Tage nicht auf einen Sonntag fallen.
Einschränkungen hierzu entnehmen Sie bitte der Tagespresse oder unter www.rvv.de

Gültig ab 14.12.2025

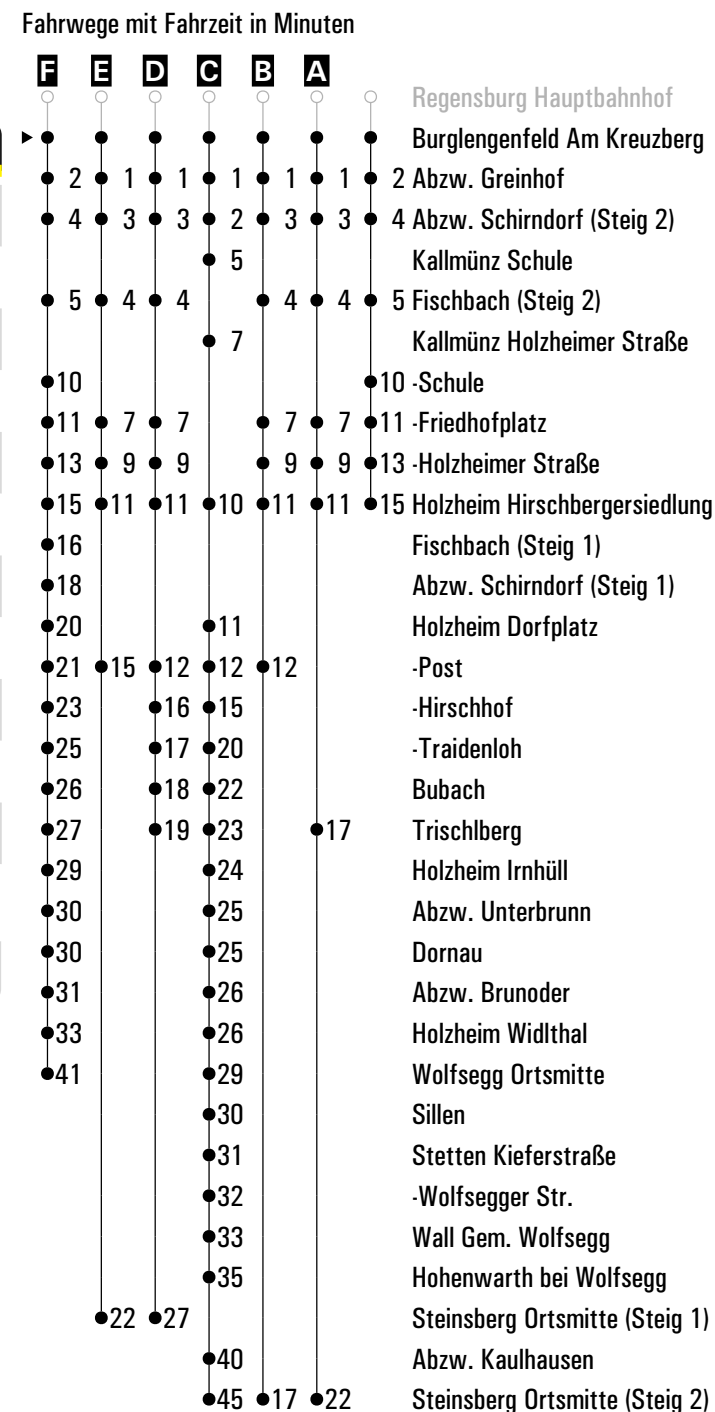
A - F = Fahrwege

fs = an Schultagen; am letzten Schultag vor den Weihnachts-, Oster- und Pfingstferien sowie am ersten Schultag nach den Sommerferien um 1:35 Std., am letzten Schultag vor den Sommerferien um 2:35 Std. früher

G = bis Holzheim Hirschbergersiedlung

S = nur an Schultagen

sf = nur an schulfreien Tagen



	Montag - Freitag						Samstag					
09												
10	50 ^{A_s}											
11												
12	06 ^{sf}	06 ^{F_s}										
13	11 ^{C_{fs}}											
14	20						50 ^{A_G}					
15												
16	59 ^D											
17												
18	10 ^E											
19	20 ^B											
20												

Am 24. und 31.12. Verkehr wie an Samstagen falls diese Tage nicht auf einen Sonntag fallen.
 Einschränkungen hierzu entnehmen Sie bitte der Tagespresse oder unter www.rvv.de

Gültig ab 14.12.2025

A - F = Fahrwege

fs = an Schultagen; am letzten Schultag vor den Weihnachts-, Oster- und Pfingstferien
 sowie am ersten Schultag nach den Sommerferien um 1:35 Std., am letzten Schultag
 vor den Sommerferien um 2:35 Std. früher

G = bis Holzheim Hirschbergersiedlung

s = nur an Schultagen

sf = nur an schulfreien Tagen

Fahrwege mit Fahrzeit in Minuten

F	E	D	C	B	A		Regensburg Hauptbahnhof
•	•	•	•	•	•	•	Abzw. Greinhof
• 2	• 2	• 2	• 1	• 2	• 2	• 2	Abzw. Schirndorf (Steig 2)
			• 4				Kallmünz Schule
• 3	• 3	• 3		• 3	• 3	• 3	Fischbach (Steig 2)
			• 6				Kallmünz Holzheimer Straße
• 8						• 8	8 -Schule
• 9	• 6	• 6		• 6	• 6	• 9	9 -Friedhofplatz
• 11	• 8	• 8		• 8	• 8	• 11	11 -Holzheimer Straße
• 13	• 10	• 10	• 9	• 10	• 10	• 13	Holzheim Hirschbergersiedlung
• 14							Fischbach (Steig 1)
• 16							Abzw. Schirndorf (Steig 1)
• 18			• 10				Holzheim Dorfplatz
• 19	• 14	• 11	• 11	• 11			-Post
• 21		• 15	• 14				-Hirschhof
• 23		• 16	• 19				-Traidenloh
• 24		• 17	• 21				Bubach
• 25		• 18	• 22		• 16		Trischlberg
• 27			• 23				Holzheim Irnhüll
• 28			• 24				Abzw. Unterbrunn
• 28			• 24				Dornau
• 29			• 25				Abzw. Brunoder
• 31			• 25				Holzheim Widlthal
• 39			• 28				Wolfsegg Ortsmitte
			• 29				Sillen
			• 30				Stetten Kieferstraße
			• 31				-Wolfsegger Str.
			• 32				Wall Gem. Wolfsegg
			• 34				Hohenwarth bei Wolfsegg
• 21	• 26						Steinsberg Ortsmitte (Steig 1)
			• 39				Abzw. Kaulhausen
			• 44	• 16	• 21		Steinsberg Ortsmitte (Steig 2)

	Montag - Freitag					Samstag				
09										
10	52 ^{A_s}									
11										
12	08 ^{sf}	08 ^{F_s}								
13	12 ^{C_{fs}}									
14	22					52 ^{A_G}				
15										
16										
17	01 ^D									
18	12 ^E									
19	22 ^B									
20										

Am 24. und 31.12. Verkehr wie an Samstagen falls diese Tage nicht auf einen Sonntag fallen.
 Einschränkungen hierzu entnehmen Sie bitte der Tagespresse oder unter www.rvv.de

Gültig ab 14.12.2025

A - F = Fahrwege

fs = an Schultagen; am letzten Schultag vor den Weihnachts-, Oster- und Pfingstferien
 sowie am ersten Schultag nach den Sommerferien um 1:35 Std., am letzten Schultag
 vor den Sommerferien um 2:35 Std. früher

G = bis Holzheim Hirschbergersiedlung

s = nur an Schultagen

sf = nur an schulfreien Tagen

Fahrwege mit Fahrzeit in Minuten

F	E	D	C	B	A	
•	•	•	•	•	•	Regensburg Hauptbahnhof
•	•	•	•	•	•	Abzw. Schirndorf (Steig 2)
•	•	•	•	•	•	Kallmünz Schule
•	•	•	•	•	•	1 Fischbach (Steig 2)
•	•	•	•	•	•	Kallmünz Holzheimer Straße
•	•	•	•	•	•	6 -Schule
•	•	•	•	•	•	7 -Friedhofplatz
•	•	•	•	•	•	9 -Holzheimer Straße
•	•	•	•	•	•	11 Holzheim Hirschbergersiedlung
•	•	•	•	•	•	Fischbach (Steig 1)
•	•	•	•	•	•	Abzw. Schirndorf (Steig 1)
•	•	•	•	•	•	Holzheim Dorfplatz
•	•	•	•	•	•	-Post
•	•	•	•	•	•	-Hirschhof
•	•	•	•	•	•	-Traidenloh
•	•	•	•	•	•	Bubach
•	•	•	•	•	•	Trischlberg
•	•	•	•	•	•	Holzheim Irnhüll
•	•	•	•	•	•	Abzw. Unterbrunn
•	•	•	•	•	•	Dornau
•	•	•	•	•	•	Abzw. Brunoder
•	•	•	•	•	•	Holzheim Widlthal
•	•	•	•	•	•	Wolfsegg Ortsmitte
•	•	•	•	•	•	Sillen
•	•	•	•	•	•	Stetten Kieferstraße
•	•	•	•	•	•	-Wolfsegger Str.
•	•	•	•	•	•	Wall Gem. Wolfsegg
•	•	•	•	•	•	Hohenwarth bei Wolfsegg
•	•	•	•	•	•	Steinsberg Ortsmitte (Steig 1)
•	•	•	•	•	•	Abzw. Kaulhausen
•	•	•	•	•	•	Steinsberg Ortsmitte (Steig 2)


Montag - Freitag

11

12

13

05 ^A_{fs}15 ^{fs}

14

15

Am 24. und 31.12. Verkehr wie an Samstagen falls diese Tage nicht auf einen Sonntag fallen. Einschränkungen hierzu entnehmen Gültig ab 14.12.2025
 Sie bitte der Tagespresse oder unter www.rvv.de

A = fährt A

fs = an Schultagen; am letzten Schultag vor den Weihnachts-, Oster- und Pfingstferien sowie am ersten Schultag nach den Sommerferien um 1:35 Std., am letzten Schultag vor den Sommerferien um 2:35 Std. früher

Fahrwege mit Fahrzeit in Minuten

A

Burglengenf. Gymnasium

Kallmünz Schule

2 -Holzheimer Straße

2 -Friedhofplatz

5 Holzheim Hirschbergersiedlung

5 Fischbach

7 Abzw. Schirndorf

6 Holzheim Dorfplatz

7 -Post

10 -Hirschhof

15 -Traidenlohn

17 Bubach

18 Trischlberg

19 Holzheim Irnhüll

20 Abzw. Unterbrunn

20 Dornau

15 Krachenhausen

17 Stöcklhof

21 Abzw. Brunoder

21 Holzheim Widlthal

20 Mühlschlag

24 Wolfsegg Ortsmitte

25 Sillen

26 Stetten Kieferstraße


27 -Wolfsegger Str.

28 Wall Gem. Wolfsegg

30 Hohenwarth bei Wolfsegg

35 Abzw. Kaulhausen

40 Steinsberg Ortsmitte

 Montag - Freitag											
08											
09											
10											
11											
12	14 ^{sf}	14 ^{A_s}									
13											
14	27										
15	52 ^{B_{sMD}}										
16											
17											
18											
19											

Am 24. und 31.12. Verkehr wie an Samstagen falls diese Tage nicht auf einen Sonntag fallen. Einschränkungen hierzu entnehmen Gültig ab 14.12.2025
 Sie bitte der Tagespresse oder unter www.rvv.de

A = fährt A**s** = nur an Schultagen**sMD** = nur montags bis donnerstags an Schultagen**B** = bis Kallmünz Friedhofplatz**sf** = nur an schulfreien Tagen

A	
○	Regensburg Hauptbahnhof
► ●	Kallmünz Schule
● 1	1 -Friedhofplatz
● 3	3 -Holzheimer Straße
● 5	5 Holzheim Hirschbergersiedlung
● 6	Fischbach
● 8	Abzw. Schirndorf
● 10	Holzheim Dorfplatz
● 11	-Post
● 13	-Hirschhof
● 15	-Traidenloh
● 16	Bubach
● 17	Trischlberg
● 19	Holzheim Irnhüll
● 20	Abzw. Unterbrunn
● 20	Dornau
● 21	Abzw. Brunoder
● 23	Holzheim Widlthal
● 31	Wolfsegg Ortsmitte

Haltestelle	Montag - Freitag								Samstag
	s	s	sf	fS					
Fischbach	2 10:53	2 12:09	2 12:09	1 13:10	2 14:23	2 17:02	2 18:13	2 19:23	2 14:53
Kallmünz (weitere Haltestellen)	10:56	12:14	12:14	13:07	14:27	17:05	18:16	19:26	14:56
Holzheim Hirschbergersiedlung	11:00	12:19	12:19		14:32	17:09	18:20	19:30	14:59
Fischbach	1	1 12:20	1		1	1	1	1	1
Abzw. Schirndorf		12:22		13:12					
Holzheim Dorfplatz		12:24							
Holzheim Post		12:25				17:10	18:24	19:31	
Hirschhof		12:27				17:14			
Traidlenloh		12:29				17:15			
Bubach		12:30				17:16			
Trischlberg	11:06	12:31				17:17			
Holzheim Irnhüll		12:33							
Abzw. Unterbrunn		12:34							
Dornau		12:34							
Krachenhausen				13:20					
Stöcklhof				13:22					
Abzw. Brunoder		12:35							
Holzheim Widlthal		12:37							
Mühlschlag				13:25					
Wolfsegg Ortsmitte		12:45							
Steinsberg Ortsmitte						17:25	18:31		
Steinsberg Ortsmitte	11:11							19:36	

Am 24. und 31.12. Verkehr wie an Samstagen falls diese Tage nicht auf einen Sonntag fallen. Einschränkungen hierzu entnehmen Sie bitte der Tagespresse oder unter www.rvv.de

Gültig ab 14. Dezember 2025

fS

= an Schultagen; am letzten Schultag vor den Weihnachts-, Oster- und Pfingstferien sowie am ersten Schultag nach den Sommerferien um 1:35 Std., am letzten Schultag vor den Sommerferien um 2:35 Std. früher

sf

= nur an schulfreien Tagen

1

= Abfahrt an Steig 1

2

= Abfahrt an Steig 2

s = nur an Schultagen

RVV

42

H

Fischbach Steig 1 (Fahrten auch an Steig 2)

► Kallmünz Friedhofplatz

Haltestelle	Montag - Freitag								Samstag
	s	s	sf	fS					
Fischbach	2 10:53	2 12:09	2 12:09	1 13:10	2 14:23	2 17:02	2 18:13	2 19:23	2 14:53
Kallmünz (weitere Haltestellen)	10:56	12:14	12:14	13:07	14:27	17:05	18:16	19:26	14:56
Holzheim Hirschbergersiedlung	11:00	12:19	12:19		14:32	17:09	18:20	19:30	14:59
Fischbach	1	1 12:20	1		1	1	1	1	1
Abzw. Schirndorf		12:22		13:12					
Holzheim Dorfplatz		12:24							
Holzheim Post		12:25				17:10	18:24	19:31	
Hirschhof		12:27				17:14			
Traidlenloh		12:29				17:15			
Bubach		12:30				17:16			
Trischlberg	11:06	12:31				17:17			
Holzheim Irnhüll		12:33							
Abzw. Unterbrunn		12:34							
Dornau		12:34							
Krachenhausen				13:20					
Stöcklhof				13:22					
Abzw. Brunoder		12:35							
Holzheim Widlthal		12:37							
Mühlschlag				13:25					
Wolfsegg Ortsmitte		12:45							
Steinsberg Ortsmitte						17:25	18:31		
Steinsberg Ortsmitte	11:11							19:36	

Am 24. und 31.12. Verkehr wie an Samstagen falls diese Tage nicht auf einen Sonntag fallen. Einschränkungen hierzu entnehmen Sie bitte der Tagespresse oder unter www.rvv.de

Gültig ab 14. Dezember 2025

fS

= an Schultagen; am letzten Schultag vor den Weihnachts-, Oster- und Pfingstferien sowie am ersten Schultag nach den Sommerferien um 1:35 Std., am letzten Schultag vor den Sommerferien um 2:35 Std. früher

sf

= nur an schulfreien Tagen

1

= Abfahrt an Steig 1

2

= Abfahrt an Steig 2

s

= nur an Schultagen


Montag - Freitag

09

10

11

00 **A** 1

12

19 **F** 1

13

20 **C** 1

14

15

50 **sMD**

16

17

09 **D** 1

18

20 **E** 1

19

30 **B** 1

20

Am 24. und 31.12. Verkehr wie an Samstagen falls diese Tage nicht auf einen Sonntag fallen.
 Einschränkungen hierzu entnehmen Sie bitte der Tagespresse oder unter www.rvv.de

Gültig ab 14.12.2025

A - F = Fahrwege


1 = Abfahrt an Steig 1

fS = an Schultagen; am letzten Schultag vor den Weihnachts-, Oster- und Pfingstferien
 sowie am ersten Schultag nach den Sommerferien um 1:35 Std., am letzten Schultag
 vor den Sommerferien um 2:35 Std. früher

s = nur an Schultagen

sMD = nur montags bis donnerstags an Schultagen

Fahrwege mit Fahrzeit in Minuten




Montag - Freitag

09

10

11

00^s

12

19^E_s

13

20^B_{fS}

14

15

50^F_{sMD}²

16

17

09^C

18

20^D

19

30^A

20

Am 24. und 31.12. Verkehr wie an Samstagen falls diese Tage nicht auf einen Sonntag fallen.
 Einschränkungen hierzu entnehmen Sie bitte der Tagespresse oder unter www.rvv.de

Gültig ab 14.12.2025

A-F = Fahrwege

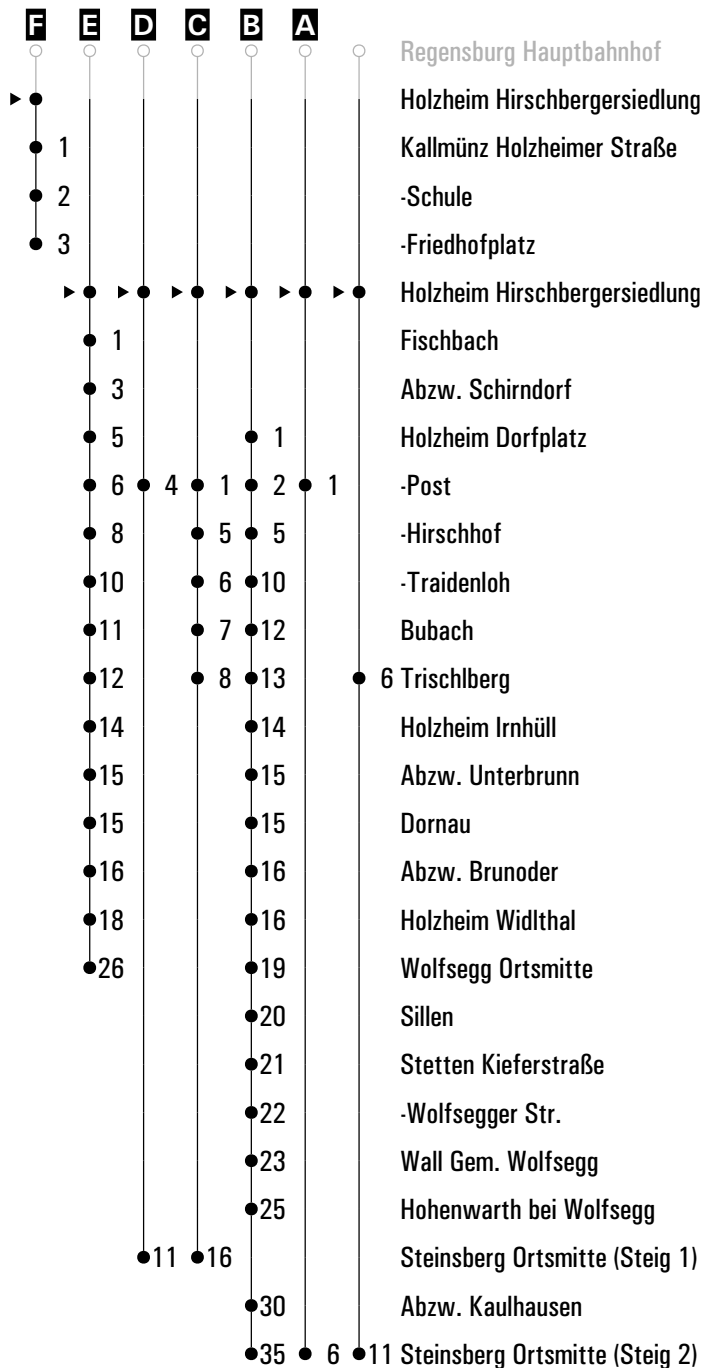
2 = Abfahrt an Steig 2

fS = an Schultagen; am letzten Schultag vor den Weihnachts-, Oster- und Pfingstferien
 sowie am ersten Schultag nach den Sommerferien um 1:35 Std., am letzten Schultag
 vor den Sommerferien um 2:35 Std. früher

s = nur an Schultagen

sMD = nur montags bis donnerstags an Schultagen

Fahrwege mit Fahrzeit in Minuten





Montag - Freitag

12												
13												
14												
15	51 sMD											
16												
17												
18												

Fahrwege mit Fahrzeit in Minuten

- Burglengenf. Gymnasium
- ● Kallmünz Holzheimer Straße
- 1 -Schule
- 2 -Friedhofplatz

Am 24. und 31.12. Verkehr wie an Samstagen falls diese Tage nicht auf einen Sonntag fallen. Einschränkungen hierzu entnehmen Sie bitte der Tagespresse oder unter www.rvv.de Gültig ab 14.12.2025

sMD = nur montags bis donnerstags an Schultagen

[illegible]

Am 24. und 31.12. Verkehr wie an Samstagen falls diese Tage nicht auf einen Sonntag fallen.
Einschränkungen hierzu entnehmen Sie bitte der Tagespresse oder unter www.rvv.de


Gültig ab 14.12.2025

A - F = Fahrwege

fS = an Schultagen; am letzten Schultag vor den Weihnachts-, Oster- und Pfingstferien sowie am ersten Schultag nach den Sommerferien um 1:35 Std., am letzten Schultag vor den Sommerferien um 2:35 Std. früher

S = nur an Schultagen

sf = nur an schulfreien Tagen





Montag - Freitag

10

11

12

13

17^{fS}

14

15

Am 24. und 31.12. Verkehr wie an Samstagen falls diese Tage nicht auf einen Sonntag fallen. Einschränkungen hierzu entnehmen Sie Gültig ab 14.12.2025 bitte der Tagespresse oder unter www.rvv.de

fS = an Schultagen; am letzten Schultag vor den Weihnachts-, Oster- und Pfingstferien sowie am ersten Schultag nach den Sommerferien um 1:35 Std., am letzten Schultag vor den Sommerferien um 2:35 Std. früher

Fahrwege mit Fahrzeit in Minuten

○ Burglengenf. Gymnasium

- ● Kallmünz Holzheimer Straße
- 3 Holzheim Hirschbergersiedlung
- 4 -Dorfplatz
- 5 -Post
- 8 -Hirschhof
- 13 -Traidenloh
- 15 Bubach
- 16 Trischlberg
- 17 Holzheim Irnhüll
- 18 Abzw. Unterbrunn
- 18 Dornau
- 19 Abzw. Brunoder
- 19 Holzheim Widlthal
- 22 Wolfsegg Ortsmitte
- 23 Sillen
- 24 Stetten Kieferstraße
- 25 -Wolfsegger Str.
- 26 Wall Gem. Wolfsegg
- 28 Hohenwarth bei Wolfsegg
- 33 Abzw. Kaulhausen
- 38 Steinsberg Ortsmitte

	Montag - Freitag							Samstag				
06												
07												
08												
09												
10	58 ^A _s											
11												
12	17 ^{sf}	17 ^E _s										
13												
14	30							57				
15												
16												
17	07 ^C											
18	18 ^D											
19	28 ^B											
20												
21												
22												

Am 24. und 31.12. Verkehr wie an Samstagen falls diese Tage nicht auf einen Sonntag fallen.
 Einschränkungen hierzu entnehmen Sie bitte der Tagespresse oder unter www.rvv.de

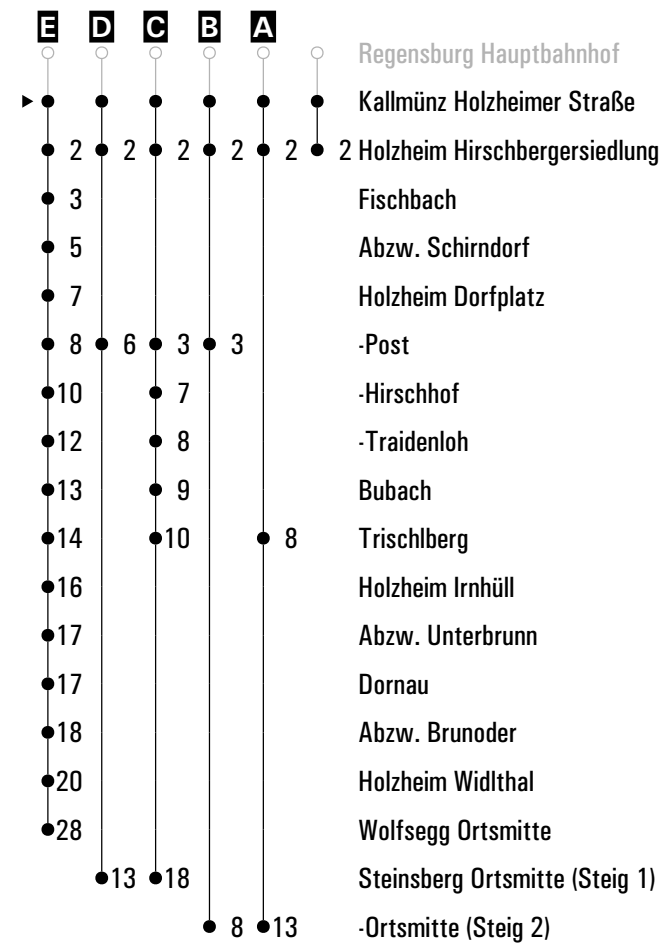
Gültig ab 14.12.2025

A-E = Fahrwege

s = nur an Schultagen

sf = nur an schulfreien Tagen

Fahrwege mit Fahrzeit in Minuten




Montag - Freitag

10

11

12

13

10^{fs}

14

15

Fahrwege mit Fahrzeit in Minuten

- Kallmünz Schule
- ● Fischbach
- 2 Abzw. Schirndorf
- 10 Krachenhausen
- 12 Stöcklhof
- 15 Mühlschlag

Am 24. und 31.12. Verkehr wie an Samstagen falls diese Tage nicht auf einen Sonntag fallen. Einschränkungen hierzu entnehmen Sie bitte der Tagespresse oder unter www.rvv.de Gültig ab 14.12.2025

fs = an Schultagen; am letzten Schultag vor den Weihnachts-, Oster- und Pfingstferien sowie am ersten Schultag nach den Sommerferien um 1:35 Std., am letzten Schultag vor den Sommerferien um 2:35 Std. früher


Montag - Freitag

10

11

12

13

12^{fs}

14

15

Fahrwege mit Fahrzeit in Minuten

- Kallmünz Schule
- ● Abzw. Schirndorf
- 8 Krachenhausen
- 10 Stöcklhof
- 13 Mühlschlag

Am 24. und 31.12. Verkehr wie an Samstagen falls diese Tage nicht auf einen Sonntag fallen. Einschränkungen hierzu entnehmen Sie bitte der Tagespresse oder unter www.rvv.de Gültig ab 14.12.2025

fs = an Schultagen; am letzten Schultag vor den Weihnachts-, Oster- und Pfingstferien sowie am ersten Schultag nach den Sommerferien um 1:35 Std., am letzten Schultag vor den Sommerferien um 2:35 Std. früher


Montag - Freitag

09

10

11

12

24 ^A
s

13

21 ^{fS}

14

15

Am 24. und 31.12. Verkehr wie an Samstagen falls diese Tage nicht auf einen Sonntag fallen. Einschränkungen hierzu entnehmen Sie bitte der Tagespresse oder unter www.rvv.de Gültig ab 14.12.2025

fS = an Schultagen; am letzten Schultag vor den Weihnachts-, Oster- und Pfingstferien sowie am ersten Schultag nach den Sommerferien um 1:35 Std., am letzten Schultag vor den Sommerferien um 2:35 Std. früher

A = bis Wolfsegg Ortsmitte

s = nur an Schultagen

Fahrwege mit Fahrzeit in Minuten

- Regensburg Hauptbahnhof
- ● Holzheim Dorfplatz
- 1 -Post
- 4 -Hirschhof
- 9 -Traidenloh
- 11 Bubach
- 12 Trischlberg
- 13 Holzheim Irnhüll
- 14 Abzw. Unterbrunn
- 14 Dornau
- 15 Abzw. Brunoder
- 15 Holzheim Widlthal
- 18 Wolfsegg Ortsmitte
- 19 Sillen
- 20 Stetten Kieferstraße
- 21 -Wolfsegger Str.
- 22 Wall Gem. Wolfsegg
- 24 Hohenwarth bei Wolfsegg
- 29 Abzw. Kaulhausen
- 34 Steinsberg Ortsmitte


Montag - Freitag

10

11

12

13

22^A_{fs}

14

15

16

17

10^B

18

24^C

19

31

20

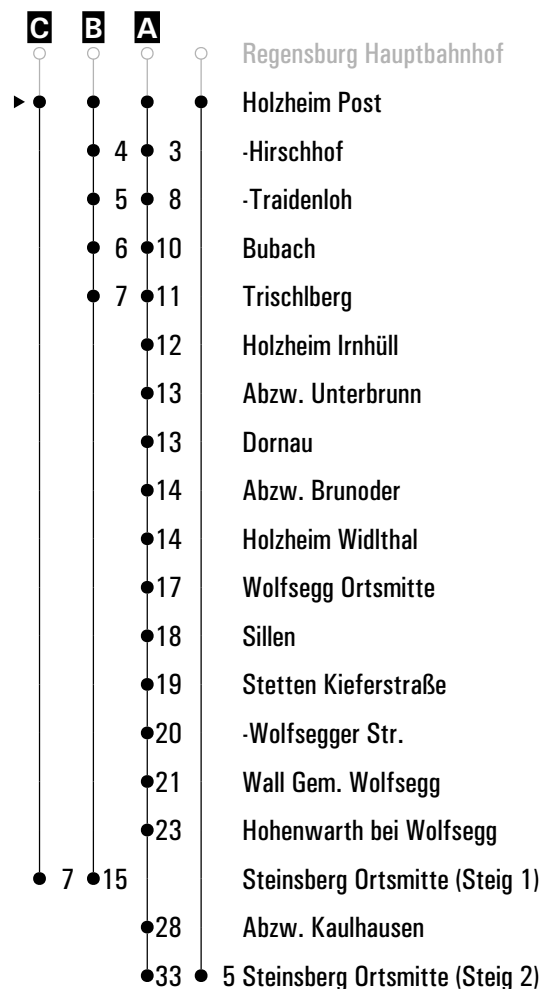
21

Am 24. und 31.12. Verkehr wie an Samstagen falls diese Tage nicht auf einen Sonntag fallen. Einschränkungen hierzu Gültig ab 14.12.2025 entnehmen Sie bitte der Tagespresse oder unter www.rvv.de

A-C = Fahrwege

fs = an Schultagen; am letzten Schultag vor den Weihnachts-, Oster- und Pfingstferien sowie am ersten Schultag nach den Sommerferien um 1:35 Std., am letzten Schultag vor den Sommerferien um 2:35 Std. früher

Fahrwege mit Fahrzeit in Minuten




Montag - Freitag

10

11

12

13

25^{fs}

14

15

Am 24. und 31.12. Verkehr wie an Samstagen falls diese Tage nicht auf einen Sonntag fallen. Einschränkungen hierzu entnehmen Sie bitte der Tagespresse oder unter www.rvv.de Gültig ab 14.12.2025

fs = an Schultagen; am letzten Schultag vor den Weihnachts-, Oster- und Pfingstferien sowie am ersten Schultag nach den Sommerferien um 1:35 Std., am letzten Schultag vor den Sommerferien um 2:35 Std. früher

Fahrwege mit Fahrzeit in Minuten

Burglengenf. Gymnasium

- ▶ Hirschhof
- 5 - Traidenloh
- 7 Bubach
- 8 Trischlberg
- 9 Holzheim Irnhüll
- 10 Abzw. Unterbrunn
- 10 Dornau
- 11 Abzw. Brunoder
- 11 Holzheim Widlthal
- 14 Wolfsegg Ortsmitte
- 15 Sillen
- 16 Stetten Kieferstraße
- 17 -Wolfsegger Str.
- 18 Wall Gem. Wolfsegg
- 20 Hohenwarth bei Wolfsegg
- 25 Abzw. Kaulhausen
- 30 Steinsberg Ortsmitte


Montag - Freitag

10

11

12

13

30^{fs}

14

15

Am 24. und 31.12. Verkehr wie an Samstagen falls diese Tage nicht auf einen Sonntag fallen. Einschränkungen hierzu entnehmen Sie bitte der Tagespresse oder unter www.rvv.de Gültig ab 14.12.2025

fs = an Schultagen; am letzten Schultag vor den Weihnachts-, Oster- und Pfingstferien sowie am ersten Schultag nach den Sommerferien um 1:35 Std., am letzten Schultag vor den Sommerferien um 2:35 Std. früher

Fahrwege mit Fahrzeit in Minuten

○ Burglengenf. Gymnasium

- ● Traidtenloh
- 2 Bubach
- 3 Trischlberg
- 4 Holzheim Irnhüll
- 5 Abzw. Unterbrunn
- 5 Dornau
- 6 Abzw. Brunoder
- 6 Holzheim Widlthal
- 9 Wolfsegg Ortsmitte
- 10 Sillen
- 11 Stetten Kieferstraße
- 12 -Wolfsegger Str.
- 13 Wall Gem. Wolfsegg
- 15 Hohenwarth bei Wolfsegg
- 20 Abzw. Kaulhausen
- 25 Steinsberg Ortsmitte


Montag - Freitag

10

11

12

13

32^{fs}

14

15

Am 24. und 31.12. Verkehr wie an Samstagen falls diese Tage nicht auf einen Sonntag fallen. Einschränkungen hierzu entnehmen Sie bitte der Tagespresse oder unter www.rvv.de Gültig ab 14.12.2025

fs = an Schultagen; am letzten Schultag vor den Weihnachts-, Oster- und Pfingstferien sowie am ersten Schultag nach den Sommerferien um 1:35 Std., am letzten Schultag vor den Sommerferien um 2:35 Std. früher

Fahrwege mit Fahrzeit in Minuten

- Burglengenf. Gymnasium
- ● Bubach
- 1 Trischlberg
- 2 Holzheim Irnhüll
- 3 Abzw. Unterbrunn
- 3 Dornau
- 4 Abzw. Brunoder
- 4 Holzheim Widlthal
- 7 Wolfsegg Ortsmitte
- 8 Sillen
- 9 Stetten Kieferstraße
- 10 -Wolfsegger Str.
- 11 Wall Gem. Wolfsegg
- 13 Hohenwarth bei Wolfsegg
- 18 Abzw. Kaulhausen
- 23 Steinsberg Ortsmitte


Montag - Freitag

09

10

11 06^s

12

13 33^A_{fs}

14

15

Am 24. und 31.12. Verkehr wie an Samstagen falls diese Tage nicht auf einen Sonntag fallen. Einschränkungen hierzu entnehmen Sie Gültig ab 14.12.2025 bitte der Tagespresse oder unter www.rvv.de

A = fährt A

fs = an Schultagen; am letzten Schultag vor den Weihnachts-, Oster- und Pfingstferien sowie am ersten Schultag nach den Sommerferien um 1:35 Std., am letzten Schultag vor den Sommerferien um 2:35 Std. früher

s = nur an Schultagen

Fahrwege mit Fahrzeit in Minuten

A


Regensburg Hauptbahnhof



Trischlberg



1 Holzheim Irnhüll



2 Abzw. Unterbrunn



2 Dornau



3 Abzw. Brunoder



3 Holzheim Widlthal



6 Wolfsegg Ortsmitte



7 Sillen



8 Stetten Kieferstraße



9 -Wolfsegger Str.



10 Wall Gem. Wolfsegg



12 Hohenwarth bei Wolfsegg



17 Abzw. Kaulhausen



22 5 Steinsberg Ortsmitte



Montag - Freitag

10

11

12

13

34^{fS}

14

15

Am 24. und 31.12. Verkehr wie an Samstagen falls diese Tage nicht auf einen Sonntag fallen. Einschränkungen hierzu entnehmen Sie bitte der Tagespresse oder unter www.rvv.de Gültig ab 14.12.2025

fS = an Schultagen; am letzten Schultag vor den Weihnachts-, Oster- und Pfingstferien sowie am ersten Schultag nach den Sommerferien um 1:35 Std., am letzten Schultag vor den Sommerferien um 2:35 Std. früher

Fahrwege mit Fahrzeit in Minuten

- Burglengenf. Gymnasium
- ● Holzheim Irnhüll
- 1 Abzw. Unterbrunn
- 1 Dornau
- 2 Abzw. Brunoder
- 2 Holzheim Widlthal
- 5 Wolfsegg Ortsmitte
- 6 Sillen
- 7 Stetten Kieferstraße
- 8 -Wolfsegger Str.
- 9 Wall Gem. Wolfsegg
- 11 Hohenwarth bei Wolfsegg
- 16 Abzw. Kaulhausen
- 21 Steinsberg Ortsmitte



Montag - Freitag

10

11

12

13

35^{fs}

14

15

Am 24. und 31.12. Verkehr wie an Samstagen falls diese Tage nicht auf einen Sonntag fallen. Einschränkungen hierzu entnehmen Sie bitte der Tagespresse oder unter www.rvv.de Gültig ab 14.12.2025

fs = an Schultagen; am letzten Schultag vor den Weihnachts-, Oster- und Pfingstferien sowie am ersten Schultag nach den Sommerferien um 1:35 Std., am letzten Schultag vor den Sommerferien um 2:35 Std. früher

Fahrwege mit Fahrzeit in Minuten

○ Burglengenf. Gymnasium

- ▶ ● Abzw. Unterbrunn
- 0 Dornau
- 1 Abzw. Brunoder
- 1 Holzheim Widlthal
- 4 Wolfsegg Ortsmitte
- 5 Sillen
- 6 Stetten Kieferstraße
- 7 -Wolfsegger Str.
- 8 Wall Gem. Wolfsegg
- 10 Hohenwarth bei Wolfsegg
- 15 Abzw. Kaulhausen
- 20 Steinsberg Ortsmitte



Montag - Freitag

10

11

12

13

35^{fS}

14

15

Am 24. und 31.12. Verkehr wie an Samstagen falls diese Tage nicht auf einen Sonntag fallen. Einschränkungen hierzu entnehmen Sie bitte der Tagespresse oder unter www.rvv.de Gültig ab 14.12.2025

fS = an Schultagen; am letzten Schultag vor den Weihnachts-, Oster- und Pfingstferien sowie am ersten Schultag nach den Sommerferien um 1:35 Std., am letzten Schultag vor den Sommerferien um 2:35 Std. früher

Fahrwege mit Fahrzeit in Minuten

- Burglengenf. Gymnasium
- ● Dornau
- 1 Abzw. Brunoder
- 1 Holzheim Widlthal
- 4 Wolfsegg Ortsmitte
- 5 Sillen
- 6 Stetten Kieferstraße
- 7 -Wolfsegger Str.
- 8 Wall Gem. Wolfsegg
- 10 Hohenwarth bei Wolfsegg
- 15 Abzw. Kaulhausen
- 20 Steinsberg Ortsmitte



Montag - Freitag

10

11

12

13

14

15

20^{fS}

Am 24. und 31.12. Verkehr wie an Samstagen falls diese Tage nicht auf einen Sonntag fallen. Einschränkungen hierzu entnehmen Sie bitte der Tagespresse oder unter www.rvv.de Gültig ab 14.12.2025

fS = an Schultagen; am letzten Schultag vor den Weihnachts-, Oster- und Pfingstferien sowie am ersten Schultag nach den Sommerferien um 1:35 Std., am letzten Schultag vor den Sommerferien um 2:35 Std. früher

Fahrwege mit Fahrzeit in Minuten

♀ Kallmünz Schule

► ● **Krachenhausen**

- 2 Stöcklhof

- 5 Mühlschlag



Montag - Freitag

[illegible]

Am 24. und 31.12. Verkehr wie an Samstagen falls diese Tage nicht auf einen Sonntag fallen. Einschränkungen hierzu entnehmen Sie bitte der Tagespresse oder unter www.rvv.de Gültig ab 14.12.2025

fS = an Schultagen; am letzten Schultag vor den Weihnachts-, Oster- und Pfingstferien sowie am ersten Schultag nach den Sommerferien um 1:35 Std., am letzten Schultag vor den Sommerferien um 2:35 Std. früher

Fahrwege mit Fahrzeit in Minuten





Montag - Freitag

10

11

12

13

36^{fs}

14

15

Am 24. und 31.12. Verkehr wie an Samstagen falls diese Tage nicht auf einen Sonntag fallen. Einschränkungen hierzu entnehmen Sie bitte der Tagespresse oder unter www.rvv.de Gültig ab 14.12.2025

fs = an Schultagen; am letzten Schultag vor den Weihnachts-, Oster- und Pfingstferien sowie am ersten Schultag nach den Sommerferien um 1:35 Std., am letzten Schultag vor den Sommerferien um 2:35 Std. früher

Fahrwege mit Fahrzeit in Minuten

- Burglengenf. Gymnasium
- ● Abzw. Brunoder
- 0 Holzheim Widlthal
- 3 Wolfsegg Ortsmitte
- 4 Sillen
- 5 Stetten Kieferstraße
- 6 -Wolfsegger Str.
- 7 Wall Gem. Wolfsegg
- 9 Hohenwarth bei Wolfsegg
- 14 Abzw. Kaulhausen
- 19 Steinsberg Ortsmitte



Montag - Freitag

10

11

12

13

14

15

36^{fs}

Am 24. und 31.12. Verkehr wie an Samstagen falls diese Tage nicht auf einen Sonntag fallen. Einschränkungen hierzu entnehmen Sie bitte der Tagespresse oder unter www.rvv.de Gültig ab 14.12.2025

fS = an Schultagen; am letzten Schultag vor den Weihnachts-, Oster- und Pfingstferien sowie am ersten Schultag nach den Sommerferien um 1:35 Std., am letzten Schultag vor den Sommerferien um 2:35 Std. früher

Fahrwege mit Fahrzeit in Minuten

Burglengenf. Gymnasium
 ► Holzheim Widlthal
 3 Wolfsegg Ortsmitte
 4 Sillen
 5 Stetten Kieferstraße
 6 -Wolfsegger Str.
 7 Wall Gem. Wolfsegg
 9 Hohenwarth bei Wolfsegg
 14 Abzw. Kaulhausen
 19 Steinsberg Ortsmitte



Montag - Freitag

10

11

12

13

14

15

39^{fS}

Am 24. und 31.12. Verkehr wie an Samstagen falls diese Tage nicht auf einen Sonntag fallen. Einschränkungen hierzu entnehmen Sie bitte der Tagespresse oder unter www.rvv.de Gültig ab 14.12.2025

fS = an Schultagen; am letzten Schultag vor den Weihnachts-, Oster- und Pfingstferien sowie am ersten Schultag nach den Sommerferien um 1:35 Std., am letzten Schultag vor den Sommerferien um 2:35 Std. früher

Fahrwege mit Fahrzeit in Minuten

 Burglengenf. Gymnasium

► ● Wolfsegg Ortsmitte

- 1 Sillen

- 2 Stetten Kieferstraße

- 3 -Wolfsegger Str.

- 4 Wall Gem. Wolfsegg

- 6 Hohenwarth bei Wolfsegg

●11 Abzw. Kaulhausen

●16 Steinsberg Ortsmitte