



Montag - Freitag

07

08

09

10

11

12 50^s

13

14

15

16 11^A

17

18

19

20

Am 24.12. und 31.12. Verkehr wie an Samstagen falls diese Tage nicht auf einen Sonntag fallen. Einschränkungen hierzu entnehmen Sie bitte der Tagespresse oder unter www.rvv.de

Gültig ab 14.12.2025

A = fährt A**s** = nur an Schultagen

- A**
- 5 Schwandorf Sandstr./Gymnasium
 - 7 -Bahnhof
 - 8 -Finanzamt/Einkaufszentrum
 - 9 4 -Schwanenhof
 - 11 5 -Rbg. Str./BRK
 - 16 6 Dachelhofen Abzw.
 - 18 12 Zielheim Weidenweg
 - 21 14 Klardorf Abzw. Bahnhof
 - 24 17 Katzdorf Raiffeisenbank
 - 26 19 Teublitz Nord
 - 28 20 -Rathaus
 - 30 23 Saltendorf Hauptstraße
 - 31 24 Wölland
 - 32 25 Burglengenfeld Naabbrücke
 - 34 26 -Rathaus
 - 35 26 -TV-Turnhalle
 - 39 27 -Sparkasse
 - 42 31 -Gymnasium
 - 43 33 M.-H. E-Gstettenbauer-Str.
 - 46 34 -Rathaus
 - 47 35 Am Deglhof
 - 50 Maxhütte-Haidhof Einkaufszentrum
 - 52 -Bahnhof
 - 53 -Eisenbahnbrücke
 - 54 Ibenthann
 - 56 Leonberg Am Schießhang
 - 57 Roßbach Abzweigung
 - 59 39 Ponholz Siedlung
 - 61 39 -Industriepark
 - 63 40 Hagenau
 - 64 42 Diesenbach Abzweigung
 - 65 44 Regenstauf Am Gr. Weg
 - 67 45 -Regenbrücke
 - 69 47 -Post
 - 70 49 -Bayernstr.
 - 71 50 Brennthall
 - 72 Abzw. Sandheim
 - 73 Laub Lerchenbuckl
 - 75 -Ortsmitte
 - 51 Zeitlarn Abzw. Regendorf
 - 52 Neuhof Gem. Zeitlarn
 - 53 Zeitlarn Hochstetten
 - 54 -Mitterfeld
 - 55 53 -Siedlung
 - 56 54 -Ortsmitte
 - 57 55 -Abzw. Ödenthal
 - 58 59 Rbg. Gallingskofen/Hochmuth
 - 59 73 -Hauptbahnhof

RVV

41

H

Schwandorf Bahnhof

► Regenstauf ► Regensburg Hauptbahnhof

	Montag - Freitag				Samstag	Sonn-/Feiertag			
04	32 ^{ds}								
05	30 ^C	56 ^{A FT}							
06	20 ^F				08 ^G				
07	01 ^{D s}	16 ^{sf}							
08	18				16				
09	18 ^{r1}				16		48		
10	16 ^{r2}				18				
11	16				16				
12	09 ^{rs s}	16 ^{sf}	36 ^{sf}	37 ^{B s}	18		48		
13	16				16				
14	16 ^A				16				
15	16 ^B								
16	16 ^A				18 ^{nhA}		48		
17	16								
18	16				16 ^{nhA}		48		
19	16								
20	16				16 ^{nhA}				
21	28 ^E								

Am 24.12. und 31.12. Verkehr wie an Samstagen falls diese Tage nicht auf einen Sonntag fallen.
Einschränkungen hierzu entnehmen Sie bitte der Tagespresse oder unter www.rvv.de

Gültig ab 14.12.2025

- A - D = Fahrwege

FT = Fahrzeugwechsel an der Haltestelle Teublitz Nord

E = bis Burglengenfeld Naabbrücke

F = bis Burglengenfeld Sparkasse

G = bis Maxhütte-Haidhof Bhf

r1 = fährt am letzten Schultag vor den Sommerferien über Regenstauf Schulzentrum

r2 = fährt am letzten Schultag vor den Weihnachts-, Oster- und Pfingstferien sowie am ersten Schultag nach den Sommerferien über Regenstauf Schulzentrum

nhA = nicht am 24.12.

s = nur an Schultagen

sf = nur an schulfreien Tagen

ds = über Diesenbach Siedlung

rs = über Regenstauf Schulzentrum

Fahrwege mit Fahrzeit in Minuten

D	C	B	A		Schwandorf Sandstr./Gymnasium
2	1	2	2	1	Finanzamt/Einkaufszentrum
3	2	3	3	2	Schwandorf Bahnhof
4	3	4	4	3	Finanzamt/Einkaufszentrum
6	5	6	6	4	Schwandorf Bahnhof
11	10	11	11	5	Rgbg. Str./BRK
13	12	13	13	6	Dachhofen Abzw.
17	16	17	16	10	Zielheim Weidenweg
20	19	20	19	12	Klardorf Abzw. Bahnhof
23	21	22	21	16	Katzdorf Raiffeisenbank
24				19	Teublitz Nord
25	23	24	23	21	Rathaus
27	25	26	25		Schule
28	26	27	26	23	Saltendorf Hauptstraße
29	27	28	27	25	Wölland
30	27	29	29	26	Burglengenfeld Naabbrücke
35		34		27	Rathaus
39	28	38	30	27	TV-Turnhalle
42	30	41	34		Naabtalpark
47	35	45	37	28	Sparkasse
48	36	46	38	30	Gymnasium
			41	35	M.-H. E-Gstettenbauer-Str.
50	38	48	42	36	Rathaus
52	40	50	45		Am Deglhof
53	41	51	47	38	Maxhütte-Haidhof Einkaufszentrum
55	43	53	48	40	Bahnhof
56	44	54	49	41	Eisenbahnbrücke
58	46	56	51	43	lbenthann
59	47	57	52	44	Leonberg Am Schießhang
60	48	58	54	46	Roßbach Abzweigung
61	49	59	56	47	Ponholz Siedlung
63	51	61	58	48	Industriepark
65	53	63	59	49	Hagenau
66	54	64	60	51	Diesenbach Abzweigung
69	56	67	62	53	Regenstauf Am Gr. Weg
71	58	69	64	54	Regenbrücke
72	59	70	65	55	Post
74		72	66	56	Bayernstr.
75		73	67	57	Brenthal
76		74	68	58	Abzw. Sandheim
78		76	70	59	Laub Lerchenbuckl
	60			60	Ortsmitte
79	61	77	71	62	Zeitlarn Abzw. Regendorf
80	62	78	72		Neuhof Gem. Zeitlarn
81	63	79	74	63	Zeitlarn Hochstetten
82	64	80	75	63	Mitterfeld
83	65	81	76	64	Siedlung
87	69	85	80	65	Ortsmitte
89	71	87	81	66	Abzw. Ödenthal
91	73	89	84	70	Rgbg. Gallingshofen/Hochmuth
92	74	90	85	72	Amberger Straße
94	76	92	86	74	Nordgaustraße
96	78	94	88	75	Donaustauffer Straße
98	80	96	90	76	Weichs/DEZ
102	84	100	94	77	Weißenburgstraße
				78	Stobäusplatz
				81	Hauptbahnhof

	Montag - Freitag				Samstag	Sonn-/Feiertag			
04	33 ^{ds}								
05	31 ^C	57 ^{FT}							
06	21 ^F				09 ^G				
07	03 ^{Ds}	17 ^{sf}							
08	19				17				
09	19 ^{r1}				17	49			
10	17 ^{r2}				19				
11	17				17				
12	11 ^{rs}	17 ^{sf}	37 ^{sf}	39 ^{Bs}	19	49			
13	18				17				
14	18 ^A				17				
15	18 ^B								
16	18 ^A				19 ^{nhA}	49			
17	18								
18	17				17 ^{nhA}	49			
19	17								
20	17				17 ^{nhA}				
21	29 ^E								

Am 24.12. und 31.12. Verkehr wie an Samstagen falls diese Tage nicht auf einen Sonntag fallen.
Einschränkungen hierzu entnehmen Sie bitte der Tagespresse oder unter www.rvv.de

Gültig ab 14.12.2025

A-D = Fahrwege

FT = Fahrzeugwechsel an der Haltestelle Teublitz Nord

E = bis Burglengenfeld Naabbrücke

F = bis Burglengenfeld Sparkasse

G = bis Maxhütte-Haidhof Bhf

r1 = fährt am letzten Schultag vor den Sommerferien über Regenstau Schulzentrum

r2 = fährt am letzten Schultag vor den Weihnachts-, Oster- und Pfingstferien sowie am ersten Schultag nach den Sommerferien über Regenstau Schulzentrum

nhA = nicht am 24.12.

s = nur an Schultagen

sf = nur an schulfreien Tagen

ds = über Diesenbach Siedlung

rs = über Regenstau Schulzentrum

Fahrwege mit Fahrzeit in Minuten

D	C	B	A		Schwandorf Sandstr./Gymnasium Schwandorf Finanzamt/Einkaufsz.
1	1	1	1	1	1-Schwanehof
2	2	2	2	2	2-Rgbg. Str./BRK
4	4	4	4	4	4-Dachhofen Abzw.
9	9	9	9	9	9-Zielheim Weidenweg
11	11	11	11	11	11-Klardorf Abzw. Bahnhof
15	15	15	14	15	15-Katzdorf Raiffeisenbank
18	18	18	17	18	18-Teublitz Nord
21	20	20	19	20	20-Rathaus -Schule
23	22	22	21	22	22-Saltendorf Hauptstraße
25	24	24	23	24	24-Wölland
26	25	25	24	25	25-Burglengenfeld Naabbrücke
27	26	26	25	26	26-Rathaus
28	26	27	27	26	26-TV-Turnhalle
33		32			-Naabtalpark
37	27	36	28	27	27-Sparkasse
40	29	39	32	29	29-Gymnasium
45	34	43	35	34	34-M.-H. E-Gstettenbauer-Str.
46	35	44	36	35	35-Rathaus Am Deglhof
48	37	46	40	37	37-Maxhütte-Haidhof Einkaufszentrum
50	39	48	43	39	39-Bahnhof
51	40	49	45	40	40-Eisenbahnbrücke
53	42	51	46	42	42-Ibenthan
54	43	52	47	43	43-Leonberg Am Schießhang
56	45	54	49	45	45-Roßbach Abzweigung
57	46	55	50	46	46-Ponholz Siedlung
58	47	56	52	47	47-Industriepark
59	48	57	54	48	48-Hagenau
61	50	59	56	50	50-Diesenbach Abzweigung
63	52	61	57	52	52-Regenstau Am Gr. Weg
64	53	62	58	53	53-Regenbrücke
67	55	65	60	54	54-Post
69	57	67	62	55	55-Bayernstr.
70	58	68	63	56	56-Brenthal
72		70	64	57	57-Abzw. Sandheim
73		71	65	58	58-Laub Lerchenbuckl
74		72	66	59	59-Ortsmitte
76		74	68	61	61-Zeitlarn Abzw. Regendorf Neuhof Gem. Zeitlarn
	59				
77	60	75	69	62	62-Zeitlarn Hochstetten
78	61	76	70	62	62-Mitterfeld
79	62	77	72	63	63-Siedlung
80	63	78	73	64	64-Ortsmitte
81	64	79	74	65	65-Abzw. Ödenthal
85	68	83	78	69	69-Rgbg. Gallingshofen/Hochmuth
87	70	85	79	71	71-Amberger Straße
89	72	87	82	73	73-Nordgaustraße
90	73	88	83	74	74-Donaustauer Straße
92	75	90	84	75	75-Weichs/DEZ
94	77	92	86	76	76-Weißenburgstraße
96	79	94	88	77	77-Stobäusplatz
100	83	98	92	80	80-Hauptbahnhof

RVV

41

H

Schwandorf Schwanenhof

► Regenstauf

► Regensburg Hauptbahnhof

	Montag - Freitag					Samstag					Sonn-/Feiertag				
04	34 ^{ds}														
05	32 ^D	58 ^A _{FT}													
06	22 ^G					10 ^H									
07	04 ^E _s	18 ^{sf}													
08	20					18									
09	20 ^{r1}					18					50				
10	18 ^{r2}					20									
11	18					18									
12	12 ^{rs} _s	18 ^{sf}	38 ^{sf}	40 ^B _s	54 ^C _s	20					50				
13	19					18									
14	19 ^A					18									
15	19 ^B														
16	19 ^A					20 ^{nhA}					50				
17	19														
18	18					18 ^{nhA}					50				
19	18														
20	18					18 ^{nhA}									
21	30 ^E														

Am 24.12. und 31.12. Verkehr wie an Samstagen falls diese Tage nicht auf einen Sonntag fallen.

Einschränkungen hierzu entnehmen Sie bitte der Tagespresse oder unter www.rvv.de

Gültig ab 14.12.2025

- A - E = Fahrwege

FT = Fahrzeugwechsel an der Haltestelle Teublitz Nord

F = bis Burglengenfeld Naabbrücke

G = bis Burglengenfeld Sparkasse

H = bis Maxhütte-Haidhof Bhf

r1 = fährt am letzten Schultag vor den Sommerferien über Regenstauf Schulzentrum

r2 = fährt am letzten Schultag vor den Weihnachts-, Oster- und Pfingstferien sowie am ersten Schultag nach den Sommerferien über Regenstauf Schulzentrum

nhA = nicht am 24.12.

s = nur an Schultagen

sf = nur an schulfreien Tagen

ds = über Diesenbach Siedlung

rs = über Regenstauf Schulzentrum

Fahrwege mit Fahrzeit in Minuten

E	D	C	B	A	
1	1	1	1	1	1 - Rgbg. Str./BRK
3	3	2	3	3	3 Dachelhofen Abzw.
8	8	8	8	8	8 Zielheim Weidenweg
10	10	10	10	10	10 Klardorf Abzw. Bahnhof
14	14	13	14	13	14 Katzdorf Raiffeisenbank
17	17	15	17	16	17 Teublitz Nord
20	19	16	19	18	19 -Rathaus
21					-Schule
22	21	19	21	20	21 Saltendorf Hauptstraße
24	23	20	23	22	23 Wölland
25	24	21	24	23	24 Burglengenfeld Naabbrücke
26	25	22	25	24	25 -Rathaus
27	25	22	26	26	25 -TV-Turnhalle
32			31		-Naabtalpark
36	26	23	35	27	26 -Sparkasse
39	28	27	38	31	28 -Gymnasium
44	33	29	42	34	33 M.-H. E-Gstettenbauer-Str.
45	34	30	43	35	34 -Rathaus
		31	38		Am Deglhof
47	36		45	39	36 Maxhütte-Haidhof Einkaufszentrum
49	38		47	42	38 -Bahnhof
50	39		48	44	39 -Eisenbahnbrücke
52	41		50	45	41 Ibenthann
53	42		51	46	42 Leonberg Am Schießhang
55	44		53	48	44 Roßbach Abzweigung
56	45	35	54	49	45 Ponholz Siedlung
57	46	35	55	51	46 -Industriepark
58	47	36	56	53	47 Hagenau
60	49	38	58	55	49 Diesenbach Abzweigung
62	51	40	60	56	51 Regenstauf Am Gr. Weg
63	52	41	61	57	52 -Regenbrücke
66	54	43	64	59	53 -Post
68	56	45	66	61	54 -Bayernstr.
69	57	46	67	62	55 Brennthal
71			69	63	56 Abzw. Sandheim
72			70	64	57 Laub Lerchenbuckl
73			71	65	58 -Ortsmitte
75			73	67	60 Zeitlarn Abzw. Regendorf
	58	47			Neuhof Gem. Zeitlarn
76	59	48	74	68	61 Zeitlarn Hochstetten
77	60	48	75	69	61 -Mitterfeld
78	61	49	76	71	62 -Siedlung
79	62	50	77	72	63 -Ortsmitte
80	63	51	78	73	64 -Abzw. Ödenthal
84	67	55	82	77	68 Rgbg. Gallingskofen/Hochmuth
86	69	57	84	78	70 -Amberger Straße
88	71	59	86	81	72 -Nordgaustraße
89	72	60	87	82	73 -Donaustauffer Straße
91	74	61	89	83	74 -Weichs/DEZ
93	76	63	91	85	75 -Weißenburgstraße
95	78	65	93	87	76 -Stobäusplatz
99	82	69	97	91	79 -Hauptbahnhof

	Montag - Freitag					Samstag					Sonn-/Feiertag				
04	35 ^{ds}														
05	33 ^D	59 ^{A FT}													
06	23 ^G					11 ^H									
07	05 ^{E s}	19 ^{sf}													
08	21					19									
09	21 ^{r1}					19					51				
10	19 ^{r2}					21									
11	19					19									
12	13 ^{rs s}	19 ^{sf}	39 ^{sf}	41 ^{B s}	55 ^{C s}	21					51				
13	20					19									
14	20 ^A					19									
15	20 ^B														
16	20 ^A					21 ^{nhA}					51				
17	20														
18	19					19 ^{nhA}					51				
19	19														
20	19					19 ^{nhA}									
21	31 ^E														

Am 24.12. und 31.12. Verkehr wie an Samstagen falls diese Tage nicht auf einen Sonntag fallen.
Einschränkungen hierzu entnehmen Sie bitte der Tagespresse oder unter www.rvv.de

Gültig ab 14.12.2025

A-E = Fahrwege

FT = Fahrzeugwechsel an der Haltestelle Teublitz Nord

F = bis Burglengenfeld Naabbrücke

G = bis Burglengenfeld Sparkasse

H = bis Maxhütte-Haidhof Bhf

r1 = fährt am letzten Schultag vor den Sommerferien über Regenstau Schulzentrum

r2 = fährt am letzten Schultag vor den Weihnachts-, Oster- und Pfingstferien sowie am ersten Schultag nach den Sommerferien über Regenstau Schulzentrum

nhA = nicht am 24.12.

s = nur an Schultagen

sf = nur an schulfreien Tagen

ds = über Diesenbach Siedlung

rs = über Regenstau Schulzentrum

Fahrwege mit Fahrzeit in Minuten

E	D	C	B	A	
2	2	1	2	2	Schwandorf Sandstr./Gymnasium
7	7	7	7	7	Schwandorf Rgbg. Str./BRK
9	9	9	9	9	Dachhofen Abzw.
13	13	12	13	12	Zielheim Weidenweg
16	16	14	16	15	Klardorf Abzw. Bahnhof
19	18	15	18	17	Teublitz Nord
20					-Rathaus
21	20	18	20	19	-Schule
23	22	19	22	21	Saltendorf Hauptstraße
24	23	20	23	22	Wölland
25	24	21	24	23	Burglengenfeld Naabbrücke
26	24	21	25	25	-Rathaus
31			30		-TV-Turnhalle
35	25	22	34	26	-Naabtalpark
38	27	26	37	30	-Sparkasse
43	32	28	41	33	-Gymnasium
44	33	29	42	34	32 M.-H. E-Gstettenbauer-Str.
		30	37		33 -Rathaus
46	35		44	38	Am Deglhof
48	37		46	41	35 Maxhütte-Haidhof Einkaufszentrum
49	38		47	43	37 -Bahnhof
51	40		49	44	38 -Eisenbahnbrücke
52	41		50	45	40 Ibenthann
54	43		52	47	41 Leonberg Am Schießhang
55	44	34	53	48	43 Roßbach Abzweigung
56	45	34	54	50	44 Ponholz Siedlung
57	46	35	55	52	45 -Industriepark
59	48	37	57	54	46 Hagenau
61	50	39	59	55	48 Diesenbach Abzweigung
62	51	40	60	56	50 Regenstau Am Gr. Weg
65	53	42	63	58	51 -Regenbrücke
67	55	44	65	60	52 -Post
68	56	45	66	61	53 -Bayernstr.
70			68	62	54 Brennthal
71			69	63	55 Abzw. Sandheim
72			70	64	56 Laub Lerchenbuckl
74			72	66	57 -Ortsmitte
	57	46			59 Zeitlarn Abzw. Regendorf
75	58	47	73	67	Neuhof Gem. Zeitlarn
76	59	47	74	68	60 Zeitlarn Hochstetten
77	60	48	75	70	60 -Mitterfeld
78	61	49	76	71	61 -Siedlung
79	62	50	77	72	62 -Ortsmitte
83	66	54	81	76	63 -Abzw. Ödenthal
85	68	56	83	77	67 Rgbg. Gallingskofen/Hochmuth
87	70	58	85	80	69 -Amberger Straße
88	71	59	86	81	71 -Nordgaustraße
90	73	60	88	82	72 -Donaustauffer Straße
92	75	62	90	84	73 -Weichs/DEZ
94	77	64	92	86	74 -Weißenburgstraße
98	81	68	96	90	75 -Stobäusplatz
					78 -Hauptbahnhof

RVV

41

H

Dachelhofen Abzw.

► Regenstauf ► Regensburg Hauptbahnhof

	Montag - Freitag					Samstag					Sonn-/Feiertag				
04	37 ^{ds}														
05	35 ^D														
06	01 ^A FT	25 ^G				13 ^H									
07	07 ^E s	21 ^{sf}													
08	23					21									
09	23 ^{r1}					21					53				
10	21 ^{r2}					23									
11	21					21									
12	15 ^{rs} s	21 ^{sf}	41 ^{sf}	43 ^B s	56 ^C s	23					53				
13	22					21									
14	22 ^A					21									
15	22 ^B														
16	22 ^A					23 ^{nhA}					53				
17	22														
18	21					21 ^{nhA}					53				
19	21														
20	21					21 ^{nhA}									
21	33 ^E														

Am 24.12. und 31.12. Verkehr wie an Samstagen falls diese Tage nicht auf einen Sonntag fallen.

Einschränkungen hierzu entnehmen Sie bitte der Tagespresse oder unter www.rvv.de

Gültig ab 14.12.2025

- A - E = Fahrwege

FT = Fahrzeugwechsel an der Haltestelle Teublitz Nord

F = bis Burglengenfeld Naabbrücke

G = bis Burglengenfeld Sparkasse

H = bis Maxhütte-Haidhof Bhf

r1 = fährt am letzten Schultag vor den Sommerferien über Regenstauf Schulzentrum

r2 = fährt am letzten Schultag vor den Weihnachts-, Oster- und Pfingstferien sowie am ersten Schultag nach den Sommerferien über Regenstauf Schulzentrum

nhA = nicht am 24.12.

s = nur an Schultagen

sf = nur an schulfreien Tagen

ds = über Diesenbach Siedlung

rs = über Regenstauf Schulzentrum

Fahrwege mit Fahrzeit in Minuten

E	D	C	B	A	
•	•	•	•	•	Schwandorf Sandstr./Gymnasium
•	5	5	6	5	5 Dachelhofen Abzw.
•	7	7	8	7	7 Zielheim Weidenweg
•	11	11	11	10	11 Klardorf Abzw. Bahnhof
•	14	14	13	13	14 Katzdorf Raiffeisenbank
•	17	16	14	16	14 Teublitz Nord
•	18			15	16 -Rathaus
•	19	18	17	18	-Schule
•	21	20	18	20	18 Saltendorf Hauptstraße
•	22	21	19	21	20 Wölland
•	23	22	20	22	21 Burglengenfeld Naabbrücke
•	24	22	20	23	22 -Rathaus
•	29			28	22 -TV-Turnhalle
•	33	23	21	32	-Naabtalpark
•	36	25	25	35	23 -Sparkasse
•	41	30	27	39	25 -Gymnasium
•	42	31	28	40	30 M.-H. E-Gstettenbauer-Str.
•			29	35	31 -Rathaus
•	44	33		42	Am Deglhof
•	46	35		44	33 Maxhütte-Haidhof Einkaufszentrum
•	47	36		45	35 -Bahnhof
•	49	38		47	36 -Eisenbahnbrücke
•	50	39		48	38 Ibenstann
•	52	41		50	39 Leonberg Am Schießhang
•	53	42	33	51	41 Roßbach Abzweigung
•	54	43	33	52	42 Ponholz Siedlung
•	55	44	34	53	43 -Industriepark
•	57	46	36	55	44 Hagenau
•	59	48	38	57	46 Diesenbach Abzweigung
•	60	49	39	58	48 Regenstauf Am Gr. Weg
•	63	51	41	61	49 -Regenbrücke
•	65	53	43	63	50 -Post
•	66	54	44	64	51 -Bayernstr.
•	68			66	52 Brenntal
•	69			67	53 Abzw. Sandheim
•	70			68	54 Laub Lerchenbuckl
•	72			70	55 -Ortsmitte
•		55	45	71	57 Zeitlarn Abzw. Regendorf
•	73	56	46	72	Neuhof Gem. Zeitlarn
•	74	57	46	73	58 Zeitlarn Hochstetten
•	75	58	47	74	58 -Mitterfeld
•	76	59	48	75	59 -Siedlung
•	77	60	49	76	60 -Ortsmitte
•	81	64	53	79	61 -Abzw. Ödenthal
•	83	66	55	81	65 Rgbg. Gallinkofen/Hochmuth
•	85	68	57	83	67 -Amberger Straße
•	86	69	58	84	69 -Nordgaustraße
•	88	71	59	86	70 -Donaustauer Straße
•	90	73	61	88	71 -Weichs/DEZ
•	92	75	63	90	72 -Weißenburgstraße
•	96	79	67	94	73 -Stobäusplatz
					76 -Hauptbahnhof

	Montag - Freitag					Samstag					Sonn-/Feiertag				
04	41 ^{ds}														
05	40 ^D														
06	06 ^A _{FT}	30 ^G				18 ^H									
07	12 ^E _s	26 ^{sf}													
08	28					26									
09	28 ^{r1}					26					58				
10	26 ^{r2}					28									
11	26					26									
12	20 ^{rs} _s	26 ^{sf}	46 ^{sf}	48 ^B _s		28					58				
13	02 ^C _s	27				26									
14	27 ^A					26									
15	27 ^B														
16	27 ^A					28 ^{nhA}					58				
17	27														
18	26					26 ^{nhA}					58				
19	26														
20	26					26 ^{nhA}									
21	38 ^E														

Am 24.12. und 31.12. Verkehr wie an Samstagen falls diese Tage nicht auf einen Sonntag fallen.
 Einschränkungen hierzu entnehmen Sie bitte der Tagespresse oder unter www.rvv.de

Gültig ab 14.12.2025

A - E = Fahrwege

FT = Fahrzeugwechsel an der Haltestelle Teublitz Nord

F = bis Burglengenfeld Naabbrücke

G = bis Burglengenfeld Sparkasse

H = bis Maxhütte-Haidhof Bhf

r1 = fährt am letzten Schultag vor den Sommerferien über Regenstauf Schulzentrum

r2 = fährt am letzten Schultag vor den Weihnachts-, Oster- und Pfingstferien sowie am ersten Schultag
 nach den Sommerferien über Regenstauf Schulzentrum

nhA = nicht am 24.12.

s = nur an Schultagen

sf = nur an schulfreien Tagen

ds = über Diesenbach Siedlung

rs = über Regenstauf Schulzentrum

Fahrwege mit Fahrzeit in Minuten

E	D	C	B	A	
2	2	2	2	2	Schwandorf Sandstr./Gymnasium
6	6	5	6	5	Zielheim Weidenweg
9	9	7	9	8	2 Klardorf Abzw. Bahnhof
12	11	8	11	10	6 Katzdorf Raiffeisenbank
13					9 Teublitz Nord
14	13	11	13	12	11 Rathaus
16	15	12	15	14	-Schule
17	16	13	16	15	13 Saltendorf Hauptstraße
18	17	14	17	16	15 Wölland
19	17	14	18	18	16 Burglengenfeld Naabbrücke
24					17 Rathaus
28	18	15	27	19	17 TV-Turnhalle
31	20	19	30	23	-Naabtalpark
36	25	21	34	26	18 Sparkasse
37	26	22	35	27	20 Gymnasium
					25 M.-H. E-Gstettenbauer-Str.
39	28				26 Rathaus
41	30				Am Deglhof
42	31				30 Maxhütte-Haidhof Einkaufszentrum
44	33				30 Bahnhof
45	34				30 Eisenbahnbrücke
47	36				33 Ibenthan
48	37	27	46	41	34 Leonberg Am Schießhang
49	38	27	47	43	36 Roßbach Abzweigung
50	39	28	48	45	37 Ponholz Siedlung
52	41	30	50	47	38 Industriepark
54	43	32	52	48	39 Hagenau
55	44	33	53	49	41 Diesenbach Abzweigung
58	46	35	56	51	43 Regenstauf Am Gr. Weg
60	48	37	58	53	44 Regenbrücke
61	49	38	59	54	45 Post
63					46 Bayernstr.
64					47 Brenthal
65					48 Abzw. Sandheim
67					49 Laub Lerchenbuckl
					50 Ortsmitte
					52 Zeitlarn Abzw. Regendorf
	50	39			Neuhof Gem. Zeitlarn
					53 Zeitlarn Hochstetten
					53 Mitterfeld
					54 Siedlung
					55 Ortsmitte
					56 Abzw. Ödenthal
					60 Rgbg. Gallingshofen/Hochmuth
					62 Amberger Straße
					64 Nordgaustraße
					65 Donaustauffer Straße
					66 Weichs/DEZ
					67 Weißenburgstraße
					68 Stobäusplatz
					71 Hauptbahnhof

	Montag - Freitag					Samstag					Sonn-/Feiertag				
04	42 ^{ds}														
05	41 ^D														
06	07 ^A _{FT}	31 ^G				19 ^H									
07	13 ^E _s	27 ^{sf}													
08	29					27									
09	29 ^{r1}					27					59				
10	27 ^{r2}					29									
11	27					27									
12	21 ^{rs} _s	27 ^{sf}	47 ^{sf}	49 ^B _s		29					59				
13	03 ^C _s	28				27									
14	28 ^A					27									
15	28 ^B														
16	28 ^A					29 ^{nhA}					59				
17	28														
18	27					27 ^{nhA}					59				
19	27														
20	27					27 ^{nhA}									
21	39 ^E														

Am 24.12. und 31.12. Verkehr wie an Samstagen falls diese Tage nicht auf einen Sonntag fallen.
 Einschränkungen hierzu entnehmen Sie bitte der Tagespresse oder unter www.rvv.de

Gültig ab 14.12.2025

A - E = Fahrwege

FT = Fahrzeugwechsel an der Haltestelle Teublitz Nord

F = bis Burglengenfeld Naabbrücke

G = bis Burglengenfeld Sparkasse

H = bis Maxhütte-Haidhof Bhf

r1 = fährt am letzten Schultag vor den Sommerferien über Regenstauf Schulzentrum

r2 = fährt am letzten Schultag vor den Weihnachts-, Oster- und Pfingstferien sowie am ersten Schultag
 nach den Sommerferien über Regenstauf Schulzentrum

nhA = nicht am 24.12.

s = nur an Schultagen

sf = nur an schulfreien Tagen

ds = über Diesenbach Siedlung

rs = über Regenstauf Schulzentrum

Fahrwege mit Fahrzeit in Minuten

E	D	C	B	A	
1	1	1	1	1	Schwandorf Sandstr./Gymnasium
5	5	4	5	4	Zielheim Gasthof Weiß
8	8	6	8	7	1 Klardorf Abzw. Bahnhof
11	10	7	10	9	5 Katzdorf Raiffeisenbank
12					8 Teublitz Nord
13	12	10	12	11	-Schule
15	14	11	14	13	12 Saltendorf Hauptstraße
16	15	12	15	14	14 Wölland
17	16	13	16	15	15 Burglengenfeld Naabbrücke
18	16	13	17	17	16 -Rathaus
23			22		-TV-Turnhalle
27	17	14	26	18	-Naabtalpark
30	19	18	29	22	17 -Sparkasse
35	24	20	33	25	19 -Gymnasium
36	25	21	34	26	24 M.-H. E-Gstettenbauer-Str.
		22		29	25 -Rathaus
38	27		36	30	Am Deglhof
40	29		38	33	27 Maxhütte-Haidhof Einkaufszentrum
41	30		39	35	29 -Bahnhof
43	32		41	36	30 -Eisenbahnbrücke
44	33		42	37	32 Ibenthann
46	35		44	39	33 Leonberg Am Schießhang
47	36	26	45	40	35 Roßbach Abzweigung
48	37	26	46	42	36 Ponholz Siedlung
49	38	27	47	44	37 -Industriepark
51	40	29	49	46	38 Hagenau
53	42	31	51	47	40 Diesenbach Abzweigung
54	43	32	52	48	42 Regenstauf Am Gr. Weg
57	45	34	55	50	43 -Regenbrücke
59	47	36	57	52	44 -Post
60	48	37	58	53	45 -Bayernstr.
62			60	54	46 Brenthal
63			61	55	47 Abzw. Sandheim
64			62	56	48 Laub Lerchenbuckl
66			64	58	49 -Ortsmitte
	49	38			51 Zeitlarn Abzw. Regendorf
67	50	39	65	59	Neuhof Gem. Zeitlarn
68	51	39	66	60	52 Zeitlarn Hochstetten
69	52	40	67	62	53 -Mitterfeld
70	53	41	68	63	54 -Siedlung
71	54	42	69	64	55 -Ortsmitte
75	58	46	73	68	56 -Abzw. Ödenthal
77	60	48	75	69	59 Rgbg. Gallingskofen/Hochmuth
79	62	50	77	72	61 -Amberger Straße
80	63	51	78	73	63 -Nordgaustraße
82	65	52	80	74	64 -Donaustauffer Straße
84	67	54	82	76	65 -Weichs/DEZ
86	69	56	84	78	66 -Weißenburgstraße
90	73	60	88	82	67 -Stobäusplatz
					70 -Hauptbahnhof

RVV

41

H Klardorf Abzw. Bahnhof

► Regenstauf ► Regensburg Hauptbahnhof

	Montag - Freitag					Samstag					Sonn-/Feiertag				
04	43 ^{ds}														
05	42 ^D														
06	08 ^A _{FT}	32 ^G				20 ^H									
07	14 ^E _s	28 ^{sf}													
08	30					28									
09	30 ^{r1}					28									
10	28 ^{r2}					30					00				
11	28					28									
12	22 ^{rs} _s	28 ^{sf}	48 ^{sf}	50 ^B _s		30									
13	04 ^C _s	29				28					00				
14	29 ^A					28									
15	29 ^B														
16	29 ^A					30 ^{nhA}									
17	29										00				
18	28					28 ^{nhA}									
19	28										00				
20	28					28 ^{nhA}									
21	40 ^E														

Am 24.12. und 31.12. Verkehr wie an Samstagen falls diese Tage nicht auf einen Sonntag fallen.

Einschränkungen hierzu entnehmen Sie bitte der Tagespresse oder unter www.rvv.de

Gültig ab 14.12.2025

- A - E = Fahrwege

FT = Fahrzeugwechsel an der Haltestelle Teublitz Nord

F = bis Burglengenfeld Naabbrücke

G = bis Burglengenfeld Sparkasse

H = bis Maxhütte-Haidhof Bhf

r1 = fährt am letzten Schultag vor den Sommerferien über Regenstauf Schulzentrum

r2 = fährt am letzten Schultag vor den Weihnachts-, Oster- und Pfingstferien sowie am ersten Schultag nach den Sommerferien über Regenstauf Schulzentrum

nhA = nicht am 24.12.

s = nur an Schultagen

sf = nur an schulfreien Tagen

ds = über Diesenbach Siedlung

rs = über Regenstauf Schulzentrum

Fahrwege mit Fahrzeit in Minuten

E	D	C	B	A	
•	•	•	•	•	Schwandorf Sandstr./Gymnasium
•	•	•	•	•	Klardorf Abzw. Bahnhof
•	•	•	•	•	4 Katzdorf Raiffeisenbank
•	•	•	•	•	7 Teublitz Nord
•	•	•	•	•	9 -Rathaus
•	•	•	•	•	-Schule
•	•	•	•	•	11 Saltendorf Hauptstraße
•	•	•	•	•	12 Wölland
•	•	•	•	•	13 Burglengenfeld Naabbrücke
•	•	•	•	•	14 -Rathaus
•	•	•	•	•	15 -TV-Turnhalle
•	•	•	•	•	-Naabtalpark
•	•	•	•	•	16 -Sparkasse
•	•	•	•	•	17 -Gymnasium
•	•	•	•	•	18 M.-H. E-Gstettenbauer-Str.
•	•	•	•	•	24 -Rathaus
•	•	•	•	•	28 Am Deglhof
•	•	•	•	•	26 Maxhütte-Haidhof Einkaufszentrum
•	•	•	•	•	32 -Bahnhof
•	•	•	•	•	34 -Eisenbahnbrücke
•	•	•	•	•	31 Ibenthann
•	•	•	•	•	32 Leonberg Am Schießhang
•	•	•	•	•	34 Roßbach Abzweigung
•	•	•	•	•	35 Ponholz Siedlung
•	•	•	•	•	36 -Industriepark
•	•	•	•	•	43 -Hagenau
•	•	•	•	•	45 Diesenbach Abzweigung
•	•	•	•	•	41 Regenstauf Am Gr. Weg
•	•	•	•	•	42 -Regenbrücke
•	•	•	•	•	43 -Post
•	•	•	•	•	44 -Bayernstr.
•	•	•	•	•	45 Brennthall
•	•	•	•	•	46 Abzw. Sandheim
•	•	•	•	•	47 Laub Lerchenbuckl
•	•	•	•	•	48 -Ortsmitte
•	•	•	•	•	50 Zeitlarn Abzw. Regendorf
•	•	•	•	•	Neuhof Gem. Zeitlarn
•	•	•	•	•	51 Zeitlarn Hochstetten
•	•	•	•	•	51 -Mitterfeld
•	•	•	•	•	52 -Siedlung
•	•	•	•	•	53 -Ortsmitte
•	•	•	•	•	54 -Abzw. Ödenthal
•	•	•	•	•	58 Rgbg. Gallingskofen/Hochmuth
•	•	•	•	•	60 -Amberger Straße
•	•	•	•	•	62 -Nordgaustraße
•	•	•	•	•	63 -Donaustauffer Straße
•	•	•	•	•	64 -Weichs/DEZ
•	•	•	•	•	65 -Weißenburgstraße
•	•	•	•	•	66 -Stobäusplatz
•	•	•	•	•	69 -Hauptbahnhof

	Montag - Freitag					Samstag				Sonn-/Feiertag			
04	46 ^{ds}												
05	46 ^D												
06	12 ^A FT	36 ^G				24 ^H							
07	18 ^E S	32 ^{Sf}											
08	34					32							
09	34 ^{r1}					32							
10	32 ^{r2}					34				04			
11	32					32							
12	25 ^{rs} S	32 ^{Sf}	52 ^{Sf}	54 ^B S		34							
13	07 ^G S	32				32				04			
14	32 ^A					32							
15	32 ^B												
16	32 ^A					34 ^{nhA}							
17	32									04			
18	32					32 ^{nhA}							
19	32									04			
20	32					32 ^{nhA}							
21	44 ^F												

Am 24.12. und 31.12. Verkehr wie an Samstagen falls diese Tage nicht auf einen Sonntag fallen.
Einschränkungen hierzu entnehmen Sie bitte der Tagespresse oder unter www.rvv.de

Gültig ab 14.12.2025

- A - E = Fahrwege

FT = Fahrzeugwechsel an der Haltestelle Teublitz Nord

F = bis Burglengenfeld Naabbrücke

G = bis Burglengenfeld Sparkasse

H = bis Maxhütte-Haidhof Bhf

r1 = fährt am letzten Schultag vor den Sommerferien über Regenstauf Schulzentrum

r2 = fährt am letzten Schultag vor den Weihnachts-, Oster- und Pfingstferien sowie am ersten Schultag nach den Sommerferien über Regenstauf Schulzentrum

nhA = nicht am 24.12.

S = nur an Schultagen

Sf = nur an schulfreien Tagen

ds = über Diesenbach Siedlung

rs = über Regenstauf Schulzentrum

Fahrwege mit Fahrzeit in Minuten

E	D	C	B	A		Schwandorf Sandstr./Gymnasium
3	3	2	3	3	3	Katzdorf Raiffeisenbank
6	5	3	5	5	5	3 Teublitz Nord
7						5 -Rathaus
8	7	6	7	7	7	-Schule
10	9	7	9	9	9	7 Saltendorf Hauptstraße
11	10	8	10	10	10	9 Wölland
12	11	9	11	11	11	10 Burglengenfeld Naabbrücke
13	11	9	12	13	11	11 -Rathaus
18			17			11 -TV-Turnhalle
22	12	10	21	14	12	-Naabtalpark
25	14	14	24	18	14	12 -Sparkasse
30	19	16	28	21	19	14 -Gymnasium
31	20	17	29	22	20	19 M.-H. E-Gstettenbauer-Str.
		18		25		20 -Rathaus
33	22		31	26	22	Am Deglhof
35	24		33	29	24	22 Maxhütte-Haidhof Einkaufszentrum
36	25		34	31	25	24 -Bahnhof
38	27		36	32	27	25 -Eisenbahnbrücke
39	28		37	33	28	27 Ibenthann
41	30		39	35	30	28 Leonberg Am Schießhang
42	31	22	40	36	31	30 Roßbach Abzweigung
43	32	22	41	38	32	31 Ponholz Siedlung
44	33	23	42	40	33	32 -Industriepark
46	35	25	44	42	35	33 Hagenau
48	37	27	46	43	37	35 Diesenbach Abzweigung
49	38	28	47	44	38	37 Regenstauf Am Gr. Weg
52	40	30	50	46	39	38 -Regenbrücke
54	42	32	52	48	40	39 -Post
55	43	33	53	49	41	40 -Bayernstr.
57			55	50	42	41 Brenthal
58			56	51	43	42 Abzw. Sandheim
59			57	52	44	43 Laub Lerchenbuckl
61			59	54	46	44 -Ortsmitte
	44	34			47	46 Zeitlarn Abzw. Regendorf
62	45	35	60	55	47	Neuhof Gem. Zeitlarn
63	46	35	61	56	47	Zeitlarn Hochstetten
64	47	36	62	58	48	47 -Mitterfeld
65	48	37	63	59	49	48 -Siedlung
66	49	38	64	60	50	49 -Ortsmitte
70	53	42	68	64	54	50 -Abzw. Ödenthal
72	55	44	70	65	56	54 Rgbg. Gallingskofen/Hochmuth
74	57	46	72	68	58	56 -Amberger Straße
75	58	47	73	69	59	58 -Nordgaustraße
77	60	48	75	70	60	59 -Donaustauer Straße
79	62	50	77	72	61	60 -Weichs/DEZ
81	64	52	79	74	62	61 -Weißenburgstraße
85	68	56	83	78	65	62 -Stobäusplatz
						65 -Hauptbahnhof

	Montag - Freitag					Samstag				Sonn-/Feiertag			
04	47 ^{ds}												
05	47 ^D												
06	13 ^A FT	37 ^G				25 ^H							
07	19 ^E s	33 ^{sf}											
08	35					33							
09	35 ^{r1}					33							
10	33 ^{r2}					35				05			
11	33					33							
12	26 ^{rs} s	33 ^{sf}	53 ^{sf}	55 ^B s		35							
13	08 ^G s	33				33				05			
14	33 ^A					33							
15	33 ^B												
16	33 ^A					35 ^{nhA}							
17	33									05			
18	33					33 ^{nhA}							
19	33									05			
20	33					33 ^{nhA}							
21	45 ^F												

Am 24.12. und 31.12. Verkehr wie an Samstagen falls diese Tage nicht auf einen Sonntag fallen.
 Einschränkungen hierzu entnehmen Sie bitte der Tagespresse oder unter www.rvv.de

Gültig ab 14.12.2025

A-E = Fahrwege

FT = Fahrzeugwechsel an der Haltestelle Teublitz Nord

F = bis Burglengenfeld Naabbrücke

G = bis Burglengenfeld Sparkasse

H = bis Maxhütte-Haidhof Bhf

r1 = fährt am letzten Schultag vor den Sommerferien über Regenstau Schulzentrum

r2 = fährt am letzten Schultag vor den Weihnachts-, Oster- und Pfingstferien sowie am ersten Schultag
 nach den Sommerferien über Regenstau Schulzentrum

nhA = nicht am 24.12.

s = nur an Schultagen

sf = nur an schulfreien Tagen

ds = über Diesenbach Siedlung

rs = über Regenstau Schulzentrum

Fahrwege mit Fahrzeit in Minuten

E	D	C	B	A	
2	2	1	2	2	Schwandorf Sandstr./Gymnasium
5	4	2	4	4	Bömmerlschlag
6					2 Teublitz Nord
7	6	5	6	6	4-Rathaus
9	8	6	8	8	-Schule
10	9	7	9	9	6 Saltendorf Hauptstraße
11	10	8	10	10	8 Wölland
12	10	8	11	12	9 Burglengenfeld Naabbrücke
17			16		10-Rathaus
21	11	9	20	13	10-TV-Turnhalle
24	13	13	23	17	-Naabtalpark
29	18	15	27	20	11-Sparkasse
30	19	16	28	21	13-Gymnasium
		17		24	18 M.-H. E-Gstettenbauer-Str.
32	21		30	25	19-Rathaus
34	23		32	28	Am Deglhof
35	24		33	30	21 Maxhütte-Haidhof Einkaufszentrum
37	26		35	31	23-Bahnhof
38	27		36	32	24-Eisenbahnbrücke
40	29		38	34	26 Ibenthann
41	30	21	39	35	27 Leonberg Am Schießhang
42	31	21	40	37	29 Roßbach Abzweigung
43	32	22	41	39	30 Ponholz Siedlung
45	34	24	43	41	31-Industriepark
47	36	26	45	42	32 Hagenau
48	37	27	46	43	34 Diesenbach Abzweigung
51	39	29	49	45	36 Regenstau Am Gr. Weg
53	41	31	51	47	37-Regenbrücke
54	42	32	52	48	38-Post
56			54	49	39-Bayernstr.
57			55	50	40 Brenthal
58			56	51	41 Abzw. Sandheim
60			58	53	42 Laub Lerchenbuckl
	43	33			43-Ortsmitte
61	44	34	59	54	45 Zeitlarn Abzw. Regendorf
62	45	34	60	55	Neuhof Gem. Zeitlarn
63	46	35	61	57	46 Zeitlarn Hochstetten
64	47	36	62	58	46-Mitterfeld
65	48	37	63	59	47-Siedlung
69	52	41	67	63	48-Ortsmitte
71	54	43	69	64	49-Abzw. Ödenthal
73	56	45	71	67	53 Rgbg. Gallingskofen/Hochmuth
74	57	46	72	68	55-Amberger Straße
76	59	47	74	69	57-Nordgaustraße
78	61	49	76	71	58-Donaustauer Straße
80	63	51	78	73	59-Weichs/DEZ
84	67	55	82	77	60-Weißenburgstraße
					61-Stobäusplatz
					64-Hauptbahnhof

	Montag - Freitag					Samstag				Sonn-/Feiertag			
04	49 ^{ds}												
05	49 ^D												
06	15 ^A _{FT}	38 ^H				27 ^I							
07	21 ^E _S	34 ^F _S	35 ^{Sf}										
08	37					35							
09	37 ^{r1}					35							
10	35 ^{r2}					37				07			
11	35					35							
12	28 ^{rs} _S	35 ^{Sf}	55 ^{Sf}	57 ^B _S		37							
13	09 ^C _S	35				35				07			
14	35 ^A					35							
15	35 ^B												
16	35 ^A					37 ^{nhA}							
17	35									07			
18	35					35 ^{nhA}							
19	35									07			
20	35					35 ^{nhA}							
21	47 ^G												

Am 24.12. und 31.12. Verkehr wie an Samstagen falls diese Tage nicht auf einen Sonntag fallen.
Einschränkungen hierzu entnehmen Sie bitte der Tagespresse oder unter www.rvv.de

Gültig ab 14.12.2025

A - F = Fahrwege

FT = Fahrzeugwechsel an der Haltestelle Teublitz Nord

G = bis Burglengenfeld Naabbrücke

H = bis Burglengenfeld Sparkasse

I = bis Maxhütte-Haidhof Bhf

r1 = fährt am letzten Schultag vor den Sommerferien über Regenstauf Schulzentrum

r2 = fährt am letzten Schultag vor den Weihnachts-, Oster- und Pfingstferien sowie am ersten Schultag nach den Sommerferien über Regenstauf Schulzentrum

nhA = nicht am 24.12.

s = nur an Schultagen

Sf = nur an schulfreien Tagen

ds = über Diesenbach Siedlung

rs = über Regenstauf Schulzentrum

Fahrwege mit Fahrzeit in Minuten

F	E	D	C	B	A	
2	3	2	1	2	2	Schwandorf Sandstr./Gymnasium
4	4					Teublitz Nord
5	7	6	5	6	6	2-Rathaus
6	8	7	6	7	7	-Schule
7	9	8	7	8	8	4 Saltendorf Hauptstraße
10	8	7	6	7	7	6 Wölland
15						7 Burglengenfeld Naabbrücke
19	9	8	7	8	8	8-Rathaus
22	11	10	9	10	10	8-TV-Turnhalle
27	16	15	14	15	15	-Naabtalpark
28	17	16	15	16	16	9-Sparkasse
30	19	18	17	18	18	11-Gymnasium
32	21	20	19	20	20	16 M.-H. E-Gstettenbauer-Str.
33	22	21	20	21	21	17-Rathaus
35	24	23	22	23	23	Am Deglhof
36	25	24	23	24	24	19 Maxhütte-Haidhof Einkaufszentrum
38	27	26	25	26	26	21-Bahnhof
39	28	27	26	27	27	22-Eisenbahnbrücke
40	29	28	27	28	28	24 Ibenthann
41	30	29	28	29	29	25 Leonberg Am Schießhang
43	32	31	30	31	31	27 Roßbach Abzweigung
45	34	33	32	33	33	28 Ponholz Siedlung
46	35	34	33	34	34	29-Industriepark
49	37	36	35	36	36	30 Hagenau
51	39	38	37	38	38	32 Diesenbach Abzweigung
52	40	39	38	39	39	34 Regenstauf Am Gr. Weg
54						35-Regenbrücke
55						36-Post
56						37-Bayernstr.
58						38 Brennthäl
59	41	40	39	40	40	39 Abzw. Sandheim
60	42	41	40	41	41	40 Laub Lerchenbuckl
61	43	42	41	42	42	41-Ortsmitte
62	44	43	42	43	43	43 Zeitlarn Abzw. Regendorf
63	45	44	43	44	44	Neuhof Gem. Zeitlarn
67	50	49	48	49	49	44 Zeitlarn Hochstetten
69	52	51	50	51	51	45-Mitterfeld
71	54	53	52	53	53	45-Siedlung
72	55	54	53	54	54	46-Ortsmitte
74	57	56	55	56	56	47-Abzw. Ödenthal
76	59	58	57	58	58	51 Rgbg. Gallingskofen/Hochmuth
78	61	60	59	60	60	53-Amberger Straße
82	65	64	63	64	64	55-Nordgaustraße
						56-Donaustauer Straße
						57-Weichs/DEZ
						58-Weißenburgstraße
						59-Stobäusplatz
						62-Hauptbahnhof

	Montag - Freitag				Samstag				Sonn-/Feiertag			
04	51 ^{ds}											
05	15	51 ^D										
06	18 ^A	40 ^J			08 ^H	29 ^K						
07	24 ^{ESF}	36 ^{GS}	37 ^{sf}									
08	09 ^F	39			37							
09	39 ^{r1}				37							
10	37 ^{r2}				39				09			
11	37				37							
12	30 ^{rs}	37 ^{sf}	57 ^{sf}	59 ^{BS}	39							
13	10 ^{CSA}	37			37				09			
14	37 ^A				37							
15	37 ^B											
16	37 ^A				39 ^{nhA}							
17	37								09			
18	37				37 ^{nhA}							
19	37								09			
20	37				37 ^{nhA}							
21	49 ^I											

Am 24.12. und 31.12. Verkehr wie an Samstagen falls diese Tage nicht auf einen Sonntag fallen. Gültig ab 14.12.2025
 Einschränkungen hierzu entnehmen Sie bitte der Tagespresse oder unter www.rvv.de

A - H = Fahrwege

I = bis Burglengenfeld Naabbrücke

J = bis Burglengenfeld Sparkasse

K = bis Maxhütte-Haidhof Bhf

r1 = fährt am letzten Schultag vor den Sommerferien über Regenstauf Schulzentrum

r2 = fährt am letzten Schultag vor den Weihnachts-, Oster- und Pfingstferien sowie am ersten Schultag nach den Sommerferien über Regenstauf Schulzentrum

nhA = nicht am 24.12.

s = nur an Schultagen

sf = nur an schulfreien Tagen

ds = über Diesenbach Siedlung

rs = über Regenstauf Schulzentrum

Fahrwege mit Fahrzeit in Minuten

H	G	F	E	D	C	B	A	
•	•	•	•	•	•	•	•	Schwandorf Sandstr./Gymnasium
•	•	•	•	•	•	•	•	Teublitz Rathaus
•	•	•	•	•	•	•	•	-Schule
•	•	•	•	•	•	•	•	2 Saltendorf Hauptstraße
•	•	•	•	•	•	•	•	4 Wölland
•	•	•	•	•	•	•	•	5 Burglengenfeld Naabbrücke
•	•	•	•	•	•	•	•	6 -Rathaus
•	•	•	•	•	•	•	•	6 -TV-Turnhalle
•	•	•	•	•	•	•	•	-Naabtalpark
•	•	•	•	•	•	•	•	7 -Sparkasse
•	•	•	•	•	•	•	•	9 -Gymnasium
•	•	•	•	•	•	•	•	14 M.-H. E-Gstettenbauer-Str.
•	•	•	•	•	•	•	•	15 -Rathaus
•	•	•	•	•	•	•	•	Am Deglhof
•	•	•	•	•	•	•	•	17 Maxhütte-Haidhof Einkaufszentrum
•	•	•	•	•	•	•	•	19 -Bahnhof
•	•	•	•	•	•	•	•	20 -Eisenbahnbrücke
•	•	•	•	•	•	•	•	22 Ibenhann
•	•	•	•	•	•	•	•	23 Leonberg Am Schießhang
•	•	•	•	•	•	•	•	25 Roßbach Abzweigung
•	•	•	•	•	•	•	•	26 Ponholz Siedlung
•	•	•	•	•	•	•	•	27 -Industriepark
•	•	•	•	•	•	•	•	28 Hagenau
•	•	•	•	•	•	•	•	30 Diesenbach Abzweigung
•	•	•	•	•	•	•	•	Regenstauf Beethovenstr.
•	•	•	•	•	•	•	•	32 -Am Grasigen Weg
•	•	•	•	•	•	•	•	33 -Regenbrücke
•	•	•	•	•	•	•	•	35 -Post
•	•	•	•	•	•	•	•	48 -Bayernstr.
•	•	•	•	•	•	•	•	36 Brenntal
•	•	•	•	•	•	•	•	47 -Abzw. Sandheim
•	•	•	•	•	•	•	•	51 -Laub Lerchenbuckl
•	•	•	•	•	•	•	•	52 -Ortsmitte
•	•	•	•	•	•	•	•	41 Zeitlarn Abzw. Regendorf
•	•	•	•	•	•	•	•	Neuhof Gem. Zeitlarn
•	•	•	•	•	•	•	•	42 Zeitlarn Hochstetten
•	•	•	•	•	•	•	•	42 -Mitterfeld
•	•	•	•	•	•	•	•	43 -Siedlung
•	•	•	•	•	•	•	•	44 -Ortsmitte
•	•	•	•	•	•	•	•	45 -Abzw. Ödenthal
•	•	•	•	•	•	•	•	49 Rgbg. Gallingshofen/Hochmuth
•	•	•	•	•	•	•	•	51 -Amberger Straße
•	•	•	•	•	•	•	•	53 -Nordgaustraße
•	•	•	•	•	•	•	•	54 -Donaustauffer Straße
•	•	•	•	•	•	•	•	55 -Weichs/DEZ
•	•	•	•	•	•	•	•	56 -Weißenburgstraße
•	•	•	•	•	•	•	•	57 -Stobäusplatz
•	•	•	•	•	•	•	•	60 -Hauptbahnhof

RVV

41

H

Saltendorf Hauptstraße

► Regenstauf ► Regensburg Hauptbahnhof

	Montag - Freitag				Samstag				Sonn-/Feiertag			
04	52 ^{ds}											
05	17	53 ^D										
06	19 ^A	42 ^I			10 ^G	31 ^J						
07	26 ^B _S	38 ^F _S	39 ^{sf}									
08	11 ^E	41			39							
09	41 ^{r1}				39							
10	39 ^{r2}				41				11			
11	39				39							
12	32 ^{rs} _S	39 ^{sf}	59 ^{sf}		41							
13	01 ^B _S	13 ^C _S	39		39				11			
14	39 ^A				39							
15	39 ^B											
16	39 ^A				41 ^{nhA}							
17	39								11			
18	39				39 ^{nhA}							
19	39								11			
20	39				39 ^{nhA}							
21	51 ^H											

Am 24.12. und 31.12. Verkehr wie an Samstagen falls diese Tage nicht auf einen Sonntag fallen.

Einschränkungen hierzu entnehmen Sie bitte der Tagespresse oder unter www.rvv.de

Gültig ab 14.12.2025

- A - G = Fahrwege

H = bis Burglengenfeld Naabbrücke

I = bis Burglengenfeld Sparkasse

J = bis Maxhütte-Haidhof Bhf

r1 = fährt am letzten Schultag vor den Sommerferien über Regenstauf Schulzentrum

r2 = fährt am letzten Schultag vor den Weihnachts-, Oster- und Pfingstferien sowie am ersten Schultag nach den Sommerferien über Regenstauf Schulzentrum

nhA = nicht am 24.12.

s = nur an Schultagen

sf = nur an schulfreien Tagen

ds = über Diesenbach Siedlung

rs = über Regenstauf Schulzentrum

Fahrwege mit Fahrzeit in Minuten

G	F	E	D	C	B	A	
•	•	•	•	•	•	•	Schwandorf Sandstr./Gymnasium
•	•	•	•	•	•	•	Saltendorf Hauptstraße
•	•	•	•	•	•	•	2 Wölland
•	•	•	•	•	•	•	3 Burglengenfeld Naabbrücke
•	•	•	•	•	•	•	4 -Rathaus
•	•	•	•	•	•	•	4 -TV-Turnhalle
•	•	•	•	•	•	•	-Naabtalpark
•	•	•	•	•	•	•	5 -Sparkasse
•	•	•	•	•	•	•	7 -Gymnasium
•	•	•	•	•	•	•	12 M.-H. E-Gstettenbauer-Str.
•	•	•	•	•	•	•	13 -Rathaus
•	•	•	•	•	•	•	Am Deglhof
•	•	•	•	•	•	•	15 Maxhütte-Haidhof Einkaufszentrum
•	•	•	•	•	•	•	17 -Bahnhof
•	•	•	•	•	•	•	18 -Eisenbahnbrücke
•	•	•	•	•	•	•	20 Ibenthann
•	•	•	•	•	•	•	21 Leonberg Am Schießhang
•	•	•	•	•	•	•	23 Roßbach Abzweigung
•	•	•	•	•	•	•	24 Ponholz Siedlung
•	•	•	•	•	•	•	25 -Industriepark
•	•	•	•	•	•	•	26 Hagenau
•	•	•	•	•	•	•	28 Diesenbach Abzweigung
•	•	•	•	•	•	•	Regenstauf Beethovenstr.
•	•	•	•	•	•	•	30 -Am Grasigen Weg
•	•	•	•	•	•	•	31 -Regenbrücke
•	•	•	•	•	•	•	32 -Post
•	•	•	•	•	•	•	33 -Bayernstr.
•	•	•	•	•	•	•	34 Brennthal
•	•	•	•	•	•	•	35 Abzw. Sandheim
•	•	•	•	•	•	•	36 Laub Lerchenbuckl
•	•	•	•	•	•	•	37 -Ortsmitte
•	•	•	•	•	•	•	39 Zeitlarn Abzw. Regendorf
•	•	•	•	•	•	•	Neuhof Gem. Zeitlarn
•	•	•	•	•	•	•	40 Zeitlarn Hochstetten
•	•	•	•	•	•	•	40 -Mitterfeld
•	•	•	•	•	•	•	41 -Siedlung
•	•	•	•	•	•	•	42 -Ortsmitte
•	•	•	•	•	•	•	43 -Abzw. Ödenthal
•	•	•	•	•	•	•	47 Rgbg. Gallinkofen/Hochmuth
•	•	•	•	•	•	•	49 -Amberger Straße
•	•	•	•	•	•	•	51 -Nordgaustraße
•	•	•	•	•	•	•	52 -Donaustauer Straße
•	•	•	•	•	•	•	53 -Weichs/DEZ
•	•	•	•	•	•	•	54 -Weißenburgstraße
•	•	•	•	•	•	•	55 -Stobäusplatz
•	•	•	•	•	•	•	58 -Hauptbahnhof

	Montag - Freitag				Samstag				Sonn-/Feiertag			
04	53 ^{ds}											
05	19	55 ^D										
06	21 ^A	44 ^I			12 ^G	33 ^J						
07	28 ^{B_sE}	39 ^{F_s}	41 ^{Sf}									
08	12	43			41							
09	43 ^{r1}				41							
10	41 ^{r2}				43				13			
11	41				41							
12	34 ^{rs_sSf}	41 ^{Sf}			43							
13	01 ^A	03 ^{B_s}	14 ^{C_s}	41	41				13			
14	41 ^A				41							
15	41 ^B											
16	41 ^A				43 ^{nhA}							
17	41								13			
18	41				41 ^{nhA}							
19	41								13			
20	41				41 ^{nhA}							
21	53 ^H											

Am 24.12. und 31.12. Verkehr wie an Samstagen falls diese Tage nicht auf einen Sonntag fallen. Einschränkungen hierzu entnehmen Sie bitte der Tagespresse oder unter www.rvv.de

Gültig ab 14.12.2025

- A - G = Fahrwege

H = bis Burglengenfeld Naabbrücke

I = bis Burglengenfeld Sparkasse

J = bis Maxhütte-Haidhof Bhf

r1 = fährt am letzten Schultag vor den Sommerferien über Regenstauf Schulzentrum

r2 = fährt am letzten Schultag vor den Weihnachts-, Oster- und Pfingstferien sowie am ersten Schultag nach den Sommerferien über Regenstauf Schulzentrum

nhA = nicht am 24.12.

s = nur an Schultagen

Sf = nur an schulfreien Tagen

ds = über Diesenbach Siedlung

rs = über Regenstauf Schulzentrum

Fahrwege mit Fahrzeit in Minuten

G

F

E

D

C

B

A

Schwandorf Sandstr./Gymnasium

Wölland

Burglengenfeld Naabbrücke

2 - Rathaus

2 - TV-Turnhalle -Naabtalpark

3 - Sparkasse

5 - Gymnasium

10 M.-H. E-Gstettenbauer-Str.

11 - Rathaus

Am Deglhof

13 Maxhütte-Haidhof Einkaufszentrum

15 - Bahnhof

16 -Eisenbahnbrücke

18 Ibenhann

19 Leonberg Am Schießhang

21 Roßbach Abzweigung

22 Ponholz Siedlung

23 -Industriepark

24 Hagenau

26 Diesenbach Abzweigung

Regenstauf Beethovenstr.

28 -Am Grasigen Weg

29 -Regenbrücke

30 -Post

31 -Bayernstr.

32 Brenthal

33 Abzw. Sandheim

34 Laub Lerchenbuckl

35 -Ortsmitte

37 Zeitlarn Abzw. Regendorf

Neuhof Gem. Zeitlarn

38 Zeitlarn Hochstetten

38 -Mitterfeld

39 -Siedlung

40 -Ortsmitte

41 -Abzw. Ödenthal

45 Rgbg. Gallinkofen/Hochmuth

47 -Amberger Straße

49 -Nordgaustraße

50 -Donaustauer Straße

51 -Weichs/DEZ

52 -Weißenburgstraße

53 -Stobäusplatz

56 -Hauptbahnhof



Samstag

08
09
10
11
12
13
14
15
16
17
18
19

00

Am 24.12. und 31.12. Verkehr wie an Samstagen falls diese Tage nicht auf einen Sonntag fallen. Einschränkungen hierzu entnehmen Sie bitte der Tagespresse oder unter www.rvv.de Gültig ab 14.12.2025

Fahrwege mit Fahrzeit in Minuten

- ▶ ● Mühlberg bei Burgl.
- 2 Untersdorf
- 4 Pottenstetten Kirche
- 6 Saaß Kreisstraße
- 9 Burglengenf. Friedhof
- 15 -Rathaus
- 15 -TV-Turnhalle
- 16 -Sparkasse
- 18 -Gymnasium
- 23 M.-H. E-Gstettenbauer-Str.
- 24 -Rathaus
- 26 -Einkaufszentrum
- 28 -Bahnhof
- 29 -Eisenbahnbrücke
- 31 Ibenthann
- 32 Leonberg Am Schießhang
- 34 Roßbach Abzweigung
- 35 Ponholz Siedlung
- 36 -Industriepark
- 37 Hagenau
- 39 Diesenbach Abzweigung
- 40 Regenstauf Beethovenstr.
- 41 -Am Grasigen Weg
- 42 -Regenbrücke
- 44 -Post
- 46 -Bayernstr.
- 47 Brennthal
- 48 NeuhoF Gem. Zeitlarn
- 49 Zeitlarn Hochstetten
- 49 -Mitterfeld
- 50 -Siedlung
- 51 -Ortsmitte
- 52 -Abzw. Ödenthal
- 56 Rgbg. Gallingkofen/Hochmuth
- 58 -Amberger Straße
- 60 -Nordgaustraße
- 61 -Donaustauer Straße
- 62 -Weichs/DEZ
- 64 -Weißenburgstraße
- 66 -Stobäusplatz
- 70 -Hauptbahnhof



Samstag

08
09
10
11
12
13
14
15
16
17
18
19

02

Am 24.12. und 31.12. Verkehr wie an Samstagen falls diese Tage nicht auf einen Sonntag fallen. Einschränkungen hierzu entnehmen Sie bitte der Tagespresse oder unter www.rvv.de Gültig ab 14.12.2025

Fahrwege mit Fahrzeit in Minuten

- Mühlberg bei Burgl.
- ● Untersdorf
- 2 Pottenstetten Kirche
- 4 Saaß Kreisstraße
- 7 Burglengenf. Friedhof
- 13 -Rathaus
- 13 -TV-Turnhalle
- 14 -Sparkasse
- 16 -Gymnasium
- 21 M.-H. E-Gstettenbauer-Str.
- 22 -Rathaus
- 24 -Einkaufszentrum
- 26 -Bahnhof
- 27 -Eisenbahnbrücke
- 29 Ibenthann
- 30 Leonberg Am Schießhang
- 32 Roßbach Abzweigung
- 33 Ponholz Siedlung
- 34 -Industriepark
- 35 Hagenau
- 37 Diesenbach Abzweigung
- 38 Regenstauf Beethovenstr.
- 39 -Am Grasigen Weg
- 40 -Regenbrücke
- 42 -Post
- 44 -Bayernstr.
- 45 Brennthal
- 46 NeuhoF Gem. Zeitlarn
- 47 Zeitlarn Hochstetten
- 47 -Mitterfeld
- 48 -Siedlung
- 49 -Ortsmitte
- 50 -Abzw. Ödenthal
- 54 Rgbg. Gallingkofen/Hochmuth
- 56 -Amberger Straße
- 58 -Nordgaustraße
- 59 -Donaustauer Straße
- 60 -Weichs/DEZ
- 62 -Weißenburgstraße
- 64 -Stobäusplatz
- 68 -Hauptbahnhof



Samstag

 08
 09
 10
 11
 12
 13
 14
 15
 16
 17
 18
 19

04

Am 24.12. und 31.12. Verkehr wie an Samstagen falls diese Tage nicht auf einen Sonntag fallen. Einschränkungen hierzu entnehmen Sie bitte der Tagespresse oder unter www.rvv.de Gültig ab 14.12.2025

Fahrwege mit Fahrzeit in Minuten

- Mühlberg bei Burgl.
- ▶ ● Pottenstetten Kirche
- 2 Saaß Kreisstraße
- 5 Burglengenf. Friedhof
- 11 -Rathaus
- 11 -TV-Turnhalle
- 12 -Sparkasse
- 14 -Gymnasium
- 19 M.-H. E-Gstettenbauer-Str.
- 20 -Rathaus
- 22 -Einkaufszentrum
- 24 -Bahnhof
- 25 -Eisenbahnbrücke
- 27 Ibenthann
- 28 Leonberg Am Schießhang
- 30 Roßbach Abzweigung
- 31 Ponholz Siedlung
- 32 -Industriepark
- 33 Hagenau
- 35 Diesenbach Abzweigung
- 36 Regenstauf Beethovenstr.
- 37 -Am Grasigen Weg
- 38 -Regenbrücke
- 40 -Post
- 42 -Bayernstr.
- 43 Brenthal
- 44 Neuhof Gem. Zeitlarn
- 45 Zeitlarn Hochstetten
- 45 -Mitterfeld
- 46 -Siedlung
- 47 -Ortsmitte
- 48 -Abzw. Ödenthal
- 52 Rgbg. Gallingskofen/Hochmuth
- 54 -Amberger Straße
- 56 -Nordgaustraße
- 57 -Donaustauer Straße
- 58 -Weichs/DEZ
- 60 -Weißenburgstraße
- 62 -Stobäusplatz
- 66 -Hauptbahnhof



Samstag

08
09
10
11
12
13
14
15
16
17
18
19

06

Am 24.12. und 31.12. Verkehr wie an Samstagen falls diese Tage nicht auf einen Sonntag fallen. Einschränkungen hierzu entnehmen Sie bitte der Tagespresse oder unter www.rvv.de Gültig ab 14.12.2025

Fahrwege mit Fahrzeit in Minuten

- Mühlberg bei Burgl.
- ▶ ● Saaß Kreisstraße
- 3 Burglengenf. Friedhof
- 9 -Rathaus
- 9 -TV-Turnhalle
- 10 -Sparkasse
- 12 -Gymnasium
- 17 M.-H. E-Gstettenbauer-Str.
- 18 -Rathaus
- 20 -Einkaufszentrum
- 22 -Bahnhof
- 23 -Eisenbahnbrücke
- 25 Ibenthann
- 26 Leonberg Am Schießhang
- 28 Roßbach Abzweigung
- 29 Ponholz Siedlung
- 30 -Industriepark
- 31 Hagenau
- 33 Diesenbach Abzweigung
- 34 Regenstauf Beethovenstr.
- 35 -Am Grasigen Weg
- 36 -Regenbrücke
- 38 -Post
- 40 -Bayernstr.
- 41 Brennthall
- 42 Neuhof Gem. Zeitlarn
- 43 Zeitlarn Hochstetten
- 43 -Mitterfeld
- 44 -Siedlung
- 45 -Ortsmitte
- 46 -Abzw. Ödenthal
- 50 Rgbg. Gallingkofen/Hochmuth
- 52 -Amberger Straße
- 54 -Nordgaustraße
- 55 -Donaustauer Straße
- 56 -Weichs/DEZ
- 58 -Weißenburgstraße
- 60 -Stobäusplatz
- 64 -Hauptbahnhof



Samstag

08
09
10
11
12
13
14
15
16
17
18
19

09

Am 24.12. und 31.12. Verkehr wie an Samstagen falls diese Tage nicht auf einen Sonntag fallen. Einschränkungen hierzu entnehmen Sie bitte der Tagespresse oder unter www.rvv.de Gültig ab 14.12.2025

Fahrwege mit Fahrzeit in Minuten

- Mühlberg bei Burgl.
 ▶ ● Burglengenf. Friedhof
 ● 6 -Rathaus
 ● 6 -TV-Turnhalle
 ● 7 -Sparkasse
 ● 9 -Gymnasium
 ● 14 M.-H. E-Gstettenbauer-Str.
 ● 15 -Rathaus
 ● 17 -Einkaufszentrum
 ● 19 -Bahnhof
 ● 20 -Eisenbahnbrücke
 ● 22 Ibenthann
 ● 23 Leonberg Am Schießhang
 ● 25 Roßbach Abzweigung
 ● 26 Ponholz Siedlung
 ● 27 -Industriepark
 ● 28 Hagenau
 ● 30 Diesenbach Abzweigung
 ● 31 Regenstauf Beethovenstr.
 ● 32 -Am Grasigen Weg
 ● 33 -Regenbrücke
 ● 35 -Post
 ● 37 -Bayernstr.
 ● 38 Brennthall
 ● 39 Neuhof Gem. Zeitlarn
 ● 40 Zeitlarn Hochstetten
 ● 40 -Mitterfeld
 ● 41 -Siedlung
 ● 42 -Ortsmitte
 ● 43 -Abzw. Ödenthal
 ● 47 Rgbg. Gallingskofen/Hochmuth
 ● 49 -Amberger Straße
 ● 51 -Nordgaustraße
 ● 52 -Donaustauer Straße
 ● 53 -Weichs/DEZ
 ● 55 -Weißenburgstraße
 ● 57 -Stobäusplatz
 ● 61 -Hauptbahnhof

	Montag - Freitag				Samstag				Sonn-/Feiertag			
04	54 ^{ds}											
05	20	56 ^D										
06	22 ^A	45 ^H			13 ^G	34 ^I						
07	29 ^B SE	40 ^F S	42 ^{sf}									
08	13 ^E	44			42							
09	44 ^{r1}				42							
10	42 ^{r2}				44				14			
11	42				42							
12	35 ^{rs} S	42 ^{sf}			44							
13	02 ^{sf}	04 ^B S	15 ^C S	42	42				14			
14	42 ^A				42							
15	42 ^B											
16	42 ^A				44 ^{nhA}							
17	42								14			
18	42				42 ^{nhA}							
19	42								14			
20	42				42 ^{nhA}							

Am 24.12. und 31.12. Verkehr wie an Samstagen falls diese Tage nicht auf einen Sonntag fallen. Einschränkungen hierzu entnehmen Sie bitte der Tagespresse oder unter www.rvv.de Gültig ab 14.12.2025

A - G = Fahrwege

H = bis Burglengenfeld Sparkasse

I = bis Maxhütte-Haidhof Bhf

r1 = fährt am letzten Schultag vor den Sommerferien über Regenstauf Schulzentrum

r2 = fährt am letzten Schultag vor den Weihnachts-, Oster- und Pfingstferien sowie am ersten Schultag nach den Sommerferien über Regenstauf Schulzentrum

nhA = nicht am 24.12.

S = nur an Schultagen

sf = nur an schulfreien Tagen

ds = über Diesenbach Siedlung

rs = über Regenstauf Schulzentrum

Fahrwege mit Fahrzeit in Minuten

G	F	E	D	C	B	A		
1	1	1	1	1	1	1	1	Schwandorf Sandstr./Gymnasium
1	1	1	1	1	2	3	1	Burglengenfeld Naabbrücke
2		2	2	2	11	4	2	-Rathaus
4	9	4	6	14	8		4	-TV-Turnhalle
9		9	8	19	11		9	-Naabtalpark
10		10	9	20	12		10	-Sparkasse
			10		15		4	-Gymnasium
12		12		22	16		12	M.-H. E-Gstettenbauer-Str.
14		14		24	19		14	-Rathaus
15		15		25	21		15	Am Deglhof
17		17		27	22		17	Maxhütte-Haidhof Einkaufszentrum
18		18		28	23		18	-Bahnhof
20		20		30	25		20	-Eisenbahnbrücke
21		21	14	31	26		21	Ibenthan
22		22	14	32	28		22	Leonberg Am Schießhang
23		23	15	33	30		23	Roßbach Abzweigung
25		25	17	35	32		25	Ponholz Siedlung
26								-Industriepark
27		27	19	37	33		27	Hagenau
28		28	20	38	34		28	Diesenbach Abzweigung
30	14	30	22	41	36		30	Regenstauf Beethovenstr.
32		32	24	43	38		32	-Am Grasigen Weg
33		33	25	44	39		33	-Regenbrücke
				46	40		34	-Post
				47	41		35	-Bayernstr.
				48	42		36	Brenthal
				50	44		37	Abzw. Sandheim
34		16	34	26			38	Laub Lerchenbuckl
34		17	35	27	51	45	39	-Ortsmitte
34		17	36	27	52	46	40	Zeitlarn Abzw. Regendorf
35		18	37	28	53	48	41	Neuhof Gem. Zeitlarn
36		19	38	29	54	49	42	Zeitlarn Hochstetten
37		20	39	30	55	50	43	-Mitterfeld
41		24	43	34	59	54	44	-Siedlung
43		26	45	36	61	55	45	-Ortsmitte
45		28	47	38	63	58	46	Abzw. Ödenthal
46		29	48	39	64	59	47	Rgbg. Gallingkofen/Hochmuth
47		30	50	40	66	60	48	-Amberger Straße
49		32	52	42	68	62	49	-Nordgaustraße
		34	54	44	70	64	50	-Donaustauffer Straße
							51	-Weichs/DEZ
							52	-Weißenburgstraße
							53	-Stobäusplatz
							54	-Hauptbahnhof

RVV

41

H Burglengenfeld Rathaus

► Regenstauf ► Regensburg Hauptbahnhof

	Montag - Freitag				Samstag				Sonn-/Feiertag			
04	55 ^{ds}											
05	21	57 ^D										
06	23 ^A	46 ^J			14 ^I	35 ^K						
07	30 ^B _s	41 ^H _s	43 ^{sf}		45							
08	14 ^E	45			43							
09	45 ^{r1}				43							
10	43 ^{r2}				45				15			
11	43				43							
12	20 ^G _s ³	36 ^{rs} _s	43 ^{sf}		45							
13	03 ^{sf}	05 ^B _s	16 ^C _s	43	43				15			
14	43 ^A				15 ^I	43						
15	43 ^B											
16	43 ^A				45 ^{nhA}							
17	22 ^F	43							15			
18	43				43 ^{nhA}							
19	43								15			
20	43				43 ^{nhA}							

Am 24.12. und 31.12. Verkehr wie an Samstagen falls diese Tage nicht auf einen Sonntag fallen. Einschränkungen hierzu entnehmen Sie bitte der Tagespresse oder unter www.rvv.de

Gültig ab 14.12.2025

- A - I

= Fahrwege
- J

= bis Burglengenfeld Sparkasse
- K

= bis Maxhütte-Haidhof Bhf
- r1

= fährt am letzten Schultag vor den Sommerferien über Regenstauf Schulzentrum
- r2

= fährt am letzten Schultag vor den Weihnachts-, Oster- und Pfingstferien sowie am ersten Schultag nach den Sommerferien über Regenstauf Schulzentrum
- nhA

= nicht am 24.12.
- 3

= nicht am letzten Schultag vor den Weihnachts-, Oster-, Pfingst- und Sommerferien sowie am ersten Schultag nach den Sommerferien
- s

= nur an Schultagen
- sf

= nur an schulfreien Tagen
- ds

= über Diesenbach Siedlung
- rs

= über Regenstauf Schulzentrum

Fahrwege mit Fahrzeit in Minuten

I

H

G

F

E

D

C

B

A

Schwandorf Sandstr./Gymnasium

Burglengenfeld Rathaus

0 -TV-Turnhalle

-Naabtalpark

1 -Sparkasse

3 -Gymnasium

8 M.-H. E-Gstettenbauer-Str.

9 -Rathaus

Am Deglhof

11 Maxhütte-Haidhof Einkaufszentrum

13 -Bahnhof

14 -Eisenbahnbrücke

16 Ibenthan

17 Leonberg Am Schießhang

19 Roßbach Abzweigung

20 Ponholz Siedlung

21 -Industriepark

22 Hagenau

24 Diesenbach Abzweigung

Regenstauf Beethovenstr.

26 -Am Grasigen Weg

27 -Regenbrücke

28 -Post

29 -Bayernstr.

30 Brennthal

45 Abzw. Sandheim

46 40 32 Laub Lerchenbuckl

47 41 33 -Ortsmitte

49 43 35 Zeitlarn Abzw. Regendorf

Neuhof Gem. Zeitlarn

36 Zeitlarn Hochstetten

36 -Mitterfeld

37 -Siedlung

38 -Ortsmitte

39 -Abzw. Ödenthal

43 Rgbg. Gallingshofen/Hochmuth

45 -Amberger Straße

47 -Nordgaustraße

48 -Donaustauffer Straße

49 -Weichs/DEZ

50 -Weißenburgstraße

51 -Stobäusplatz

54 -Hauptbahnhof

	Montag - Freitag				Samstag				Sonn-/Feiertag			
04	55 ^{ds}											
05	21	57 ^D										
06	23 ^A	46 ^I			14 ^H	35 ^J						
07	31 ^B	43 ^{sf}			45							
08	14 ^E	45			43							
09	45 ^{r1}				43							
10	43 ^{r2}				45				15			
11	43				43							
12	20 ^{G3}	38 ^{rs}	43 ^{sf}		45							
13	03 ^{sf}	06 ^s	16 ^C	45	43				15			
14	45 ^A				15 ^H	43						
15	45 ^B											
16	45 ^A				45 ^{nhA}							
17	22 ^F	45							15			
18	43				43 ^{nhA}							
19	43								15			
20	43				43 ^{nhA}							

Am 24.12. und 31.12. Verkehr wie an Samstagen falls diese Tage nicht auf einen Sonntag fallen. Gültig ab 14.12.2025
 Einschränkungen hierzu entnehmen Sie bitte der Tagespresse oder unter www.rvv.de

A - H = Fahrwege

I = bis Burglengenfeld Sparkasse

J = bis Maxhütte-Haidhof Bhf

r1 = fährt am letzten Schultag vor den Sommerferien über Regenstauf Schulzentrum

r2 = fährt am letzten Schultag vor den Weihnachts-, Oster- und Pfingstferien sowie am ersten Schultag nach den Sommerferien über Regenstauf Schulzentrum

nhA = nicht am 24.12.

3 = nicht am letzten Schultag vor den Weihnachts-, Oster-, Pfingst- und Sommerferien sowie am ersten Schultag nach den Sommerferien

s = nur an Schultagen

sf = nur an schulfreien Tagen

ds = über Diesenbach Siedlung

rs = über Regenstauf Schulzentrum

Fahrwege mit Fahrzeit in Minuten

H	G	F	E	D	C	B	A	
•	•	•	•	•	•	•	•	Schwandorf Sandstr./Gymnasium
•	•	•	•	•	•	•	•	Burglengenfeld TV-Turnh.
•	•	•	•	•	•	•	•	-Naabtalpark
•	•	•	•	•	•	•	•	1-Sparkasse
•	•	•	•	•	•	•	•	3-Gymnasium
•	•	•	•	•	•	•	•	8-M.-H. E-Gstettenbauer-Str.
•	•	•	•	•	•	•	•	9-Rathaus
•	•	•	•	•	•	•	•	Am Deglhof
•	•	•	•	•	•	•	•	11-Maxhütte-Haidhof Einkaufszentrum
•	•	•	•	•	•	•	•	13-Bahnhof
•	•	•	•	•	•	•	•	14-Eisenbahnbrücke
•	•	•	•	•	•	•	•	16-Ibenthan
•	•	•	•	•	•	•	•	17-Leonberg Am Schießhang
•	•	•	•	•	•	•	•	19-Roßbach Abzweigung
•	•	•	•	•	•	•	•	20-Ponholz Siedlung
•	•	•	•	•	•	•	•	21-Industriepark
•	•	•	•	•	•	•	•	22-Hagenau
•	•	•	•	•	•	•	•	24-Diesenbach Abzweigung
•	•	•	•	•	•	•	•	Regenstauf Beethovenstr.
•	•	•	•	•	•	•	•	26-Am Grasigen Weg
•	•	•	•	•	•	•	•	27-Regenbrücke
•	•	•	•	•	•	•	•	28-Post
•	•	•	•	•	•	•	•	29-Bayernstr.
•	•	•	•	•	•	•	•	30-Brennthal
•	•	•	•	•	•	•	•	31-Abzw. Sandheim
•	•	•	•	•	•	•	•	32-Laub Lerchenbuckl
•	•	•	•	•	•	•	•	33-Ortsmitte
•	•	•	•	•	•	•	•	35-Zeitlarn Abzw. Regendorf
•	•	•	•	•	•	•	•	Neuhof Gem. Zeitlarn
•	•	•	•	•	•	•	•	36-Zeitlarn Hochstetten
•	•	•	•	•	•	•	•	36-Mitterfeld
•	•	•	•	•	•	•	•	37-Siedlung
•	•	•	•	•	•	•	•	38-Ortsmitte
•	•	•	•	•	•	•	•	39-Abzw. Ödenthal
•	•	•	•	•	•	•	•	43-Rgbg. Gallingshofen/Hochmuth
•	•	•	•	•	•	•	•	45-Amberger Straße
•	•	•	•	•	•	•	•	47-Nordgaustraße
•	•	•	•	•	•	•	•	48-Donaustauffer Straße
•	•	•	•	•	•	•	•	49-Weichs/DEZ
•	•	•	•	•	•	•	•	50-Weißenburgstraße
•	•	•	•	•	•	•	•	51-Stobäusplatz
•	•	•	•	•	•	•	•	54-Hauptbahnhof


Montag - Freitag

05

06

07 ^s 36

08

09

10

11

12

13 ^s 11

14

15 49

16

17

18

19

20

Am 24.12. und 31.12. Verkehr wie an Samstagen falls diese Tage nicht auf einen Sonntag fallen. Einschränkungen hierzu entnehmen Sie bitte der Tagespresse oder unter www.rvv.de Gültig ab 14.12.2025

s = nur an Schultagen

Fahrwege mit Fahrzeit in Minuten

- Schwandorf Bahnhof
- ● Burglengenfeld Naabtalpark
- 4 -Sparkasse
- 7 -Gymnasium
- 12 M.-H. E-Gstettenbauer-Str.
- 13 -Rathaus
- 15 -Einkaufszentrum
- 17 -Bahnhof
- 18 -Eisenbahnbrücke
- 20 Ibenthann
- 21 Leonberg Am Schießhang
- 23 Roßbach Abzweigung
- 24 Ponholz Siedlung
- 25 -Industriepark
- 26 Hagenau
- 28 Diesenbach Abzweigung
- 30 Regenstauf Am Gr. Weg
- 31 -Regenbrücke
- 34 -Post
- 36 -Bayernstr.
- 37 Brennthal
- 39 Abzw. Sandheim
- 40 Laub Lerchenbuckl
- 41 -Ortsmitte
- 43 Zeitlarn Abzw. Regendorf
- 44 -Zeitlarn Hochstetten
- 45 -Mitterfeld
- 46 -Siedlung
- 47 -Ortsmitte
- 48 -Abzw. Ödenthal
- 52 Rgbg. Gallingskofen/Hochmuth
- 54 -Amberger Straße
- 56 -Nordgaustraße
- 57 -Donaustauer Straße
- 59 -Weichs/DEZ
- 61 -Weißenburgstraße
- 63 -Stobäusplatz
- 67 -Hauptbahnhof

	Montag - Freitag				Samstag				Sonn-/Feiertag			
04	56 ^{ds}											
05	22	58 ^C										
06	24 ^A				15 ^G	36 ^H						
07	40 ^s	44 ^{sf}			46							
08	15 ^D	46			44							
09	46 ^{r1}				44							
10	44 ^{r2}				46				16			
11	44				44							
12	21 ^{F3}	39 ^{rs}	44 ^{sf}		46							
13	04 ^{sf}	15 ^s	17 ^{Bs}	46	44				16			
14	46 ^A				16 ^G	44						
15	53											
16	46 ^A				46 ^{nhA}							
17	24 ^E	46							16			
18	44				44 ^{nhA}							
19	44								16			
20	44				44 ^{nhA}							

Am 24.12. und 31.12. Verkehr wie an Samstagen falls diese Tage nicht auf einen Sonntag fallen. Einschränkungen hierzu entnehmen Sie bitte der Tagespresse oder unter www.rvv.de Gültig ab 14.12.2025

A - G = Fahrwege

H = bis Maxhütte-Haidhof Bhf

r1 = fährt am letzten Schultag vor den Sommerferien über Regenstauf Schulzentrum

r2 = fährt am letzten Schultag vor den Weihnachts-, Oster- und Pfingstferien sowie am ersten Schultag nach den Sommerferien über Regenstauf Schulzentrum

nhA = nicht am 24.12.

3 = nicht am letzten Schultag vor den Weihnachts-, Oster-, Pfingst- und Sommerferien sowie am ersten Schultag nach den Sommerferien

s = nur an Schultagen

sf = nur an schulfreien Tagen

ds = über Diesenbach Siedlung

rs = über Regenstauf Schulzentrum

Fahrwege mit Fahrzeit in Minuten

G	F	E	D	C	B	A		
•	•	•	•	•	•	•	•	Schwandorf Sandstr./Gymnasium
•	•	•	•	•	•	•	•	Burglengenfeld Sparkasse
•	•	•	•	•	•	•	•	2 -Gymnasium
•	•	•	•	•	•	•	•	7 M.-H. E-Gstettenbauer-Str.
•	•	•	•	•	•	•	•	8 -Rathaus
•	•	•	•	•	•	•	•	Am Deglhof
•	•	•	•	•	•	•	•	10 Maxhütte-Haidhof Einkaufszentrum
•	•	•	•	•	•	•	•	12 -Bahnhof
•	•	•	•	•	•	•	•	13 -Eisenbahnbrücke
•	•	•	•	•	•	•	•	15 Ibenthan
•	•	•	•	•	•	•	•	16 Leonberg Am Schießhang
•	•	•	•	•	•	•	•	18 Roßbach Abzweigung
•	•	•	•	•	•	•	•	19 Ponholz Siedlung
•	•	•	•	•	•	•	•	20 -Industriepark
•	•	•	•	•	•	•	•	21 Hagenau
•	•	•	•	•	•	•	•	23 Diesenbach Abzweigung
•	•	•	•	•	•	•	•	Regenstauf Beethovenstr.
•	•	•	•	•	•	•	•	25 -Am Grasigen Weg
•	•	•	•	•	•	•	•	26 -Regenbrücke
•	•	•	•	•	•	•	•	27 -Post
•	•	•	•	•	•	•	•	28 -Bayernstr.
•	•	•	•	•	•	•	•	29 Brennthal
•	•	•	•	•	•	•	•	30 Abzw. Sandheim
•	•	•	•	•	•	•	•	31 Laub Lerchenbuckl
•	•	•	•	•	•	•	•	32 -Ortsmitte
•	•	•	•	•	•	•	•	34 Zeitlarn Abzw. Regendorf
•	•	•	•	•	•	•	•	Neuhof Gem. Zeitlarn
•	•	•	•	•	•	•	•	35 Zeitlarn Hochstetten
•	•	•	•	•	•	•	•	35 -Mitterfeld
•	•	•	•	•	•	•	•	36 -Siedlung
•	•	•	•	•	•	•	•	37 -Ortsmitte
•	•	•	•	•	•	•	•	38 -Abzw. Ödenthal
•	•	•	•	•	•	•	•	42 Rgbg. Gallingkofen/Hochmuth
•	•	•	•	•	•	•	•	44 -Amberger Straße
•	•	•	•	•	•	•	•	46 -Nordgaustraße
•	•	•	•	•	•	•	•	47 -Donaustauer Straße
•	•	•	•	•	•	•	•	48 -Weichs/DEZ
•	•	•	•	•	•	•	•	49 -Weißenburgstraße
•	•	•	•	•	•	•	•	50 -Stobäusplatz
•	•	•	•	•	•	•	•	53 -Hauptbahnhof

	Montag - Freitag				Samstag				Sonn-/Feiertag			
04	57 ^{ds}											
05	23	59 ^B										
06	25 ^A				16 ^D	37 ^E						
07	41 ^s	45 ^{sf}			47							
08	47				45							
09	47 ^{r1}				45							
10	45 ^{r2}				47				17			
11	45				45							
12	22 ^{C3}	41 ^{rs}	45 ^{sf}		47							
13	05 ^{sf}	16 ^s	48		45				17			
14	48 ^A				17 ^D	45						
15	55											
16	48 ^A				47 ^{nhA}							
17	48								17			
18	45				45 ^{nhA}							
19	45								17			
20	45				45 ^{nhA}							

Am 24.12. und 31.12. Verkehr wie an Samstagen falls diese Tage nicht auf einen Sonntag fallen.
 Einschränkungen hierzu entnehmen Sie bitte der Tagespresse oder unter www.rvv.de

Gültig ab 14.12.2025

A - D = Fahrwege

E = bis Maxhütte-Haidhof Bhf

r1 = fährt am letzten Schultag vor den Sommerferien über Regenstauf Schulzentrum

r2 = fährt am letzten Schultag vor den Weihnachts-, Oster- und Pfingstferien sowie am ersten Schultag nach den Sommerferien über Regenstauf Schulzentrum

nhA = nicht am 24.12.

3 = nicht am letzten Schultag vor den Weihnachts-, Oster-, Pfingst- und Sommerferien sowie am ersten Schultag nach den Sommerferien

s = nur an Schultagen

sf = nur an schulfreien Tagen

ds = über Diesenbach Siedlung

rs = über Regenstauf Schulzentrum

Fahrwege mit Fahrzeit in Minuten

D	C	B	A	
1	1	1	2	1 - Gymnasium
6	4	6	5	6 M.-H. E-Gstettenbauer-Str.
7		7	6	7 - Rathaus
			9	Am Deglhof
9	8	9	10	9 Maxhütte-Haidhof Einkaufszentrum
11	10	11	13	11 - Bahnhof
12		12	15	12 - Eisenbahnbrücke
14	12	14	16	14 Ibenthann
15	14	15	17	15 Leonberg Am Schießhang
17	17	17	19	17 Roßbach Abzweigung
18	21	18	20	18 Ponholz Siedlung
19		19	22	19 - Industriepark
20		20	24	20 Hagenau
22		22	26	22 Diesenbach Abzweigung
23				Regenstauf Beethovenstr.
24		24	27	24 -Am Grasigen Weg
25		25	28	25 -Regenbrücke
27		27	30	26 -Post
29		29	32	27 -Bayernstr.
30		30	33	28 Brennthal
			34	29 Abzw. Sandheim
			35	30 Laub Lerchenbuckl
			36	31 -Ortsmitte
			38	33 Zeitlarn Abzw. Regendorf
31		31		Neuhof Gem. Zeitlarn
31		32	39	34 Zeitlarn Hochstetten
31		33	40	34 -Mitterfeld
32		34	42	35 -Siedlung
33		35	43	36 -Ortsmitte
34		36	44	37 -Abzw. Ödenthal
38		40	48	41 Rgbg. Gallingkofen/Hochmuth
40		42	49	43 -Amberger Straße
42		44	52	45 -Nordgaustraße
43		45	53	46 -Donaustauffer Straße
44		47	54	47 -Weichs/DEZ
46		49	56	48 -Weißenburgstraße
48		51	58	49 -Stobäusplatz
52		55	62	52 -Hauptbahnhof

	Montag - Freitag				Samstag				Sonn-/Feiertag			
04	58 ^{ds}											
05	24											
06	00 ^C	26 ^A			17 ^E	38 ^F						
07	43 ^S	46 ^{Sf}			48							
08	48				46							
09	48 ^{r1}				46							
10	46 ^{r2}				48				18			
11	46				46							
12	23 ^{D3}	43 ^{rs}	46 ^{Sf}		48							
13	06 ^{Sf}	18 ^S	21 ^B	50	46				18			
14	50 ^A				18 ^E	46						
15	57											
16	50 ^A				48 ^{nhA}							
17	50								18			
18	46				46 ^{nhA}							
19	46								18			
20	46				46 ^{nhA}							

Am 24.12. und 31.12. Verkehr wie an Samstagen falls diese Tage nicht auf einen Sonntag fallen.
Einschränkungen hierzu entnehmen Sie bitte der Tagespresse oder unter www.rvv.de Gültig ab 14.12.2025

- A - E** = Fahrwege
F = bis Maxhütte-Haidhof Bhf
r1 = fährt am letzten Schultag vor den Sommerferien über Regenstau Schulzentrum
r2 = fährt am letzten Schultag vor den Weihnachts-, Oster- und Pfingstferien sowie am ersten Schultag nach den Sommerferien über Regenstau Schulzentrum
nhA = nicht am 24.12.
3 = nicht am letzten Schultag vor den Weihnachts-, Oster-, Pfingst- und Sommerferien sowie am ersten Schultag nach den Sommerferien
S = nur an Schultagen
Sf = nur an schulfreien Tagen
ds = über Diesenbach Siedlung
rs = über Regenstau Schulzentrum

Fahrwege mit Fahrzeit in Minuten

E	D	C	B	A	
5	3	5	2	3	5
6		6	3	4	6
			4	7	
8	7	8		8	8
10	9	10		11	10
11		11		13	11
13	11	13		14	13
14	13	14		15	14
16	16	16		17	16
17	20	17	8	18	17
18		18	8	20	18
19		19	9	22	19
21		21	11	24	21
22					
23		23	13	25	23
24		24	14	26	24
26		26	16	28	25
28		28	18	30	26
29		29	19	31	27
				32	28
				33	29
				34	30
				36	32
30		30	20		
30		31	21	37	33
30		32	21	38	33
31		33	22	40	34
32		34	23	41	35
33		35	24	42	36
37		39	28	46	40
39		41	30	47	42
41		43	32	50	44
42		44	33	51	45
43		46	34	52	46
45		48	36	54	47
47		50	38	56	48
51		54	42	60	51

- Schwandorf Sandstr./Gymnasium
 Burglengenf. Gymnasium
 M.-H. E-Gstettenbauer-Str.
 -Rathaus
 Am Deglhof
 Maxhütte-Haidhof Einkaufszentrum
 -Bahnhof
 -Eisenbahnbrücke
 Ibenthann
 Leonberg Am Schießhang
 Roßbach Abzweigung
 Ponholz Siedlung
 -Industriepark
 Hagenau
 Diesenbach Abzweigung
 Regenstau Beethovenstr.
 -Am Grasigen Weg
 -Regenbrücke
 -Post
 -Bayernstr.
 Brenthal
 Abzw. Sandheim
 Laub Lerchenbuckl
 -Ortsmitte
 Zeitlarn Abzw. Regendorf
 Neuhof Gem. Zeitlarn
 Zeitlarn Hochstetten
 -Mitterfeld
 -Siedlung
 -Ortsmitte
 Abzw. Ödenthal
 Rgbg. Gallingskofen/Hochmuth
 -Amberger Straße
 -Nordgaustraße
 -Donaustauer Straße
 -Weichs/DEZ
 -Weißenburgstraße
 -Stobäusplatz
 -Hauptbahnhof

	Montag - Freitag				Samstag				Sonn-/Feiertag			
05	00 ^{ds}	27										
06	03 ^C	29 ^A			20 ^E	41 ^F						
07	46 ^S	49 ^{Sf}			51							
08	51				49							
09	51 ^{r1}				49							
10	49 ^{r2}				51				21			
11	49				49							
12	25 ^{D3} S	45 ^{rs} S	49 ^{Sf}		51							
13	09 ^{Sf}	20 ^S	23 ^B S	52	49				21			
14	52 ^A				21 ^E	49						
15	59											
16	52 ^A				51 ^{nhA}							
17	52								21			
18	49				49 ^{nhA}							
19	49								21			
20	49				49 ^{nhA}							

Am 24.12. und 31.12. Verkehr wie an Samstagen falls diese Tage nicht auf einen Sonntag fallen.
Einschränkungen hierzu entnehmen Sie bitte der Tagespresse oder unter www.rvv.de

Gültig ab 14.12.2025

A - E = Fahrwege

F = bis Maxhütte-Haidhof Bhf

r1 = fährt am letzten Schultag vor den Sommerferien über Regenstauf Schulzentrum

r2 = fährt am letzten Schultag vor den Weihnachts-, Oster- und Pfingstferien sowie am ersten Schultag nach den Sommerferien über Regenstauf Schulzentrum

nhA = nicht am 24.12.

3 = nicht am letzten Schultag vor den Weihnachts-, Oster-, Pfingst- und Sommerferien sowie am ersten Schultag nach den Sommerferien

S = nur an Schultagen

Sf = nur an schulfreien Tagen

ds = über Diesenbach Siedlung

rs = über Regenstauf Schulzentrum

Fahrwege mit Fahrzeit in Minuten

E	D	C	B	A		
○	○	○	○	○	○	Schwandorf Sandstr./Gymnasium
●	●	●	●	●	●	Maxhütte-Haidhof Koppenlohe
●	2	1	2	0	1	2 -E.-Gstettenbauer-Straße
●	3		3	1	2	3 -Rathaus
				2	5	Am Deglhof
●	5	5	5		6	5 Maxhütte-Haidhof Einkaufszentrum
●	7	7	7		9	7 -Bahnhof
●	8		8		11	8 -Eisenbahnbrücke
●	10	9	10		12	10 Ibenthann
●	11	11	11		13	11 Leonberg Am Schießhang
●	13	14	13		15	13 Roßbach Abzweigung
●	14	18	14	6	16	14 Ponholz Siedlung
●	15		15	6	18	15 -Industriepark
●	16		16	7	20	16 Hagenau
●	18		18	9	22	18 Diesenbach Abzweigung
●	19					Regenstauf Beethovenstr.
●	20		20	11	23	20 -Am Grasigen Weg
●	21		21	12	24	21 -Regenbrücke
●	23		23	14	26	22 -Post
●	25		25	16	28	23 -Bayernstr.
●	26		26	17	29	24 Brenthal
					30	25 Abzw. Sandheim
					31	26 Laub Lerchenbuckl
					32	27 -Ortsmitte
					34	29 Zeitlarn Abzw. Regendorf
●	27		27	18		Neuhof Gem. Zeitlarn
●	27		28	19	35	30 Zeitlarn Hochstetten
●	27		29	19	36	30 -Mitterfeld
●	28		30	20	38	31 -Siedlung
●	29		31	21	39	32 -Ortsmitte
●	30		32	22	40	33 -Abzw. Ödenthal
●	34		36	26	44	37 Rgbg. Gallingshofen/Hochmuth
●	36		38	28	45	39 -Amberger Straße
●	38		40	30	48	41 -Nordgaustraße
●	39		41	31	49	42 -Donaustauer Straße
●	40		43	32	50	43 -Weichs/DEZ
●	42		45	34	52	44 -Weißenburgstraße
●	44		47	36	54	45 -Stobäusplatz
●	48		51	40	58	48 -Hauptbahnhof

	Montag - Freitag				Samstag				Sonn-/Feiertag			
05	02 ^{ds}	29										
06	05 ^C	31 ^A			22 ^E	43 ^E						
07	48 ^S	51 ^{Sf}			53							
08	53				51							
09	53 ^{r1}				51							
10	51 ^{r2}				53				23			
11	51				51							
12	26 ^{D3}	46 ^{rs}	51 ^{Sf}		53							
13	11 ^{Sf}	22 ^S	23 ^B	53	51				23			
14	53 ^A				23 ^E	51						
15												
16	00	53 ^A			53 ^{nhA}							
17	53								23			
18	51				51 ^{nhA}							
19	51								23			
20	51				51 ^{nhA}							

Am 24.12. und 31.12. Verkehr wie an Samstagen falls diese Tage nicht auf einen Sonntag fallen. Gültig ab 14.12.2025
 Einschränkungen hierzu entnehmen Sie bitte der Tagespresse oder unter www.rvv.de

- A - E** = Fahrwege
F = bis Maxhütte-Haidhof Bhf
r1 = fährt am letzten Schultag vor den Sommerferien über Regenstauf Schulzentrum
r2 = fährt am letzten Schultag vor den Weihnachts-, Oster- und Pfingstferien sowie am ersten Schultag nach den Sommerferien über Regenstauf Schulzentrum
nhA = nicht am 24.12.
3 = nicht am letzten Schultag vor den Weihnachts-, Oster-, Pfingst- und Sommerferien sowie am ersten Schultag nach den Sommerferien
S = nur an Schultagen
Sf = nur an schulfreien Tagen
ds = über Diesenbach Siedlung
rs = über Regenstauf Schulzentrum

Fahrwege mit Fahrzeit in Minuten

E	D	C	B	A		
1			1	1	1	Schwandorf Sandstr./Gymnasium
			2	4		M.-H. E-Gstettenbauer-Str.
3	4	3		5	3	-Rathaus
5	6	5		8	5	Am Deglhof
6		6		10	6	Maxhütte-Haidhof Einkaufszentrum
8	8	8		11	8	-Bahnhof
9	10	9		12	9	-Eisenbahnbrücke
11	13	11		14	11	8 Ibenthan
12	17	12	6	15	12	9 Leonberg Am Schießhang
13		13	6	17	13	Roßbach Abzweigung
14		14	7	19	14	Ponholz Siedlung
16		16	9	21	16	-Industriepark
17						14 Hagenau
18		18	11	22	18	Diesenbach Abzweigung
19		19	12	23	19	Regenstauf Beethovenstr.
21		21	14	25	20	-Am Grasigen Weg
23		23	16	27	21	-Regenbrücke
24		24	17	28	22	-Post
				29	23	-Bayernstr.
				30	24	Brennthal
				31	25	Abzw. Sandheim
				33	27	Laub Lerchenbuckl
						-Ortsmitte
						Zeitlarn Abzw. Regendorf
25		25	18			Neuhof Gem. Zeitlarn
25		26	19	34	28	Zeitlarn Hochstetten
25		27	19	35	28	-Mitterfeld
26		28	20	37	29	-Siedlung
27		29	21	38	30	-Ortsmitte
28		30	22	39	31	-Abzw. Ödenthal
32		34	26	43	35	Rgbg. Gallingshofen/Hochmuth
34		36	28	44	37	-Amberger Straße
36		38	30	47	39	-Nordgaustraße
37		39	31	48	40	-Donaustauer Straße
38		41	32	49	41	-Weichs/DEZ
40		43	34	51	42	-Weißenburgstraße
42		45	36	53	43	-Stobäusplatz
46		49	40	57	46	-Hauptbahnhof

	Montag - Freitag				Samstag				Sonn-/Feiertag			
05	03 ^{ds}	30										
06	06 ^c	32 ^A			23 ^D	44 ^E						
07	49 ^s	52 ^{sf}			54							
08	54				52							
09	54 ^{r1}				52							
10	52 ^{r2}				54				24			
11	52				52							
12	47 ^{rs} 52 ^{sf}	52 ^{sf}			54							
13	12 ^{sf}	23 ^s	24 ^{Bs}	54	52				24			
14	54 ^A				24 ^D	52						
15												
16	01	54 ^A			54 ^{nhA}							
17	54								24			
18	52				52 ^{nhA}							
19	52								24			
20	52				52 ^{nhA}							

Am 24.12. und 31.12. Verkehr wie an Samstagen falls diese Tage nicht auf einen Sonntag fallen.
Einschränkungen hierzu entnehmen Sie bitte der Tagespresse oder unter www.rvv.de

Gültig ab 14.12.2025

A - D = Fahrwege

E = bis Maxhütte-Haidhof Bhf

r1 = fährt am letzten Schultag vor den Sommerferien über Regenstauf Schulzentrum

r2 = fährt am letzten Schultag vor den Weihnachts-, Oster- und Pfingstferien sowie am ersten Schultag nach den Sommerferien über Regenstauf Schulzentrum

nhA = nicht am 24.12.

s = nur an Schultagen

sf = nur an schulfreien Tagen

ds = über Diesenbach Siedlung

rs = über Regenstauf Schulzentrum

Fahrwege mit Fahrzeit in Minuten

D	C	B	A		
•	•	•	•	•	Schwandorf Sandstr./Gymnasium
•	•	•	•	•	Maxhütte-Haidhof Rathaus
•	•	•	•	•	Am Deglhof
•	•	•	•	•	2 Maxhütte-Haidhof Einkaufszentrum
•	•	•	•	•	4 -Bahnhof
•	•	•	•	•	5 -Eisenbahnbrücke
•	•	•	•	•	7 Ibentann
•	•	•	•	•	8 Leonberg Am Schießhang
•	•	•	•	•	10 Roßbach Abzweigung
•	•	•	•	•	11 Ponholz Siedlung
•	•	•	•	•	12 -Industriepark
•	•	•	•	•	13 Hagenau
•	•	•	•	•	15 Diesenbach Abzweigung
•	•	•	•	•	Regenstauf Beethovenstr.
•	•	•	•	•	17 -Am Grasigen Weg
•	•	•	•	•	18 -Regenbrücke
•	•	•	•	•	19 -Post
•	•	•	•	•	20 -Bayernstr.
•	•	•	•	•	21 Brennthal
•	•	•	•	•	22 Abzw. Sandheim
•	•	•	•	•	23 Laub Lerchenbuckl
•	•	•	•	•	24 -Ortsmitte
•	•	•	•	•	26 Zeitlarn Abzw. Regendorf
•	•	•	•	•	Neuhof Gem. Zeitlarn
•	•	•	•	•	27 Zeitlarn Hochstetten
•	•	•	•	•	27 -Mitterfeld
•	•	•	•	•	28 -Siedlung
•	•	•	•	•	29 -Ortsmitte
•	•	•	•	•	30 -Abzw. Ödenthal
•	•	•	•	•	34 Rgbg. Gallingskofen/Hochmuth
•	•	•	•	•	36 -Amberger Straße
•	•	•	•	•	38 -Nordgaustraße
•	•	•	•	•	39 -Donauauffer Straße
•	•	•	•	•	40 -Weichs/DEZ
•	•	•	•	•	41 -Weißenburgstraße
•	•	•	•	•	42 -Stobäusplatz
•	•	•	•	•	45 -Hauptbahnhof



Montag - Freitag

05

06

34

07

08

09

10

11

12

13

25^A_s

14

57

15

16

57

17

18

19

20

21

Fahrwege mit Fahrzeit in Minuten

A

○ Schwandorf Sandstr./Gymnasium

- Am Deglhof
- 1 Maxhütte-Haidhof Einkaufszentrum
- 4 -Bahnhof
- 6 -Eisenbahnbrücke
- 7 Ibenthann
- 8 Leonberg Am Schießhang
- 10 Roßbach Abzweigung
- 4 ● 11 Ponholz Siedlung
- 4 ● 13 -Industriepark
- 5 ● 15 Hagenau
- 7 ● 17 Diesenbach Abzweigung
- 9 ● 18 Regenstauf Am Gr. Weg
- 10 ● 19 -Regenbrücke
- 12 ● 21 -Post
- 14 ● 23 -Bayernstr.
- 15 ● 24 Brennthall
- 25 Abzw. Sandheim
- 26 Laub Lerchenbuckl
- 27 -Ortsmitte
- 29 Zeitlarn Abzw. Regendorf
- 16 NeuhoF Gem. Zeitlarn
- 17 ● 30 Zeitlarn Hochstetten
- 17 ● 31 -Mitterfeld
- 18 ● 33 -Siedlung
- 19 ● 34 -Ortsmitte
- 20 ● 35 -Abzw. Ödenthal
- 24 ● 39 Rgbg. Gallingskofen/Hochmuth
- 26 ● 40 -Amberger Straße
- 28 ● 43 -Nordgaustraße
- 29 ● 44 -Donaustauer Straße
- 30 ● 45 -Weichs/DEZ
- 32 ● 47 -Weißenburgstraße
- 34 ● 49 -Stobäusplatz
- 38 ● 53 -Hauptbahnhof

Am 24.12. und 31.12. Verkehr wie an Samstagen falls diese Tage nicht auf einen Sonntag fallen. Einschränkungen hierzu entnehmen Sie bitte der Tagespresse oder unter www.rvv.de Gültig ab 14.12.2025

A = fährt A

s = nur an Schultagen

	Montag - Freitag					Samstag				Sonn-/Feiertag			
05	05 ^{ds}	32											
06	08 ^A	36				25 ^C	46 ^D						
07	51 ^s	54 ^{sf}				56							
08	56					54							
09	56 ^{r1}					54							
10	54 ^{r2}					56				26			
11	54					54							
12	30 ^{B3}	50 ^{rs}	54 ^{sf}			56							
13	14 ^{sf}	25 ^s	57			54				26			
14	58					26 ^C	54						
15													
16	04	58				56 ^{nhA}							
17	57									26			
18	54					54 ^{nhA}							
19	54									26			
20	54					54 ^{nhA}							

Am 24.12. und 31.12. Verkehr wie an Samstagen falls diese Tage nicht auf einen Sonntag fallen. Einschränkungen Gültig ab 14.12.2025
 hierzu entnehmen Sie bitte der Tagespresse oder unter www.rvv.de

A - C = Fahrwege

D = bis Maxhütte-Haidhof Bhf

r1 = fährt am letzten Schultag vor den Sommerferien über Regenstauf Schulzentrum

r2 = fährt am letzten Schultag vor den Weihnachts-, Oster- und Pfingstferien sowie am ersten Schultag nach den Sommerferien über Regenstauf Schulzentrum

nhA = nicht am 24.12.

3 = nicht am letzten Schultag vor den Weihnachts-, Oster-, Pfingst- und Sommerferien sowie am ersten Schultag nach den Sommerferien

s = nur an Schultagen

sf = nur an schulfreien Tagen

ds = über Diesenbach Siedlung

rs = über Regenstauf Schulzentrum

Fahrwege mit Fahrzeit in Minuten

C	B	A	
•	•	•	○ Schwandorf Sandstr./Gymnasium
•	•	•	○ Maxhütte-Haidhof Einkaufszentrum
• 2	• 2	• 2	• 3 -Bahnhof
• 3	•	• 3	• 5 -Eisenbahnbrücke
• 5	• 4	• 5	• 6 Ibenhann
• 6	• 6	• 6	• 7 Leonberg Am Schießhang
• 8	• 9	• 8	• 9 Roßbach Abzweigung
• 9	• 13	• 9	• 10 Ponholz Siedlung
• 10	•	• 10	• 12 -Industriepark
• 11	•	• 11	• 14 Hagenau
• 13	•	• 13	• 16 Diesenbach Abzweigung
• 14	•	•	Regenstauf Beethovenstr.
• 15	•	• 15	• 17 -Am Grasigen Weg
• 16	•	• 16	• 18 -Regenbrücke
• 18	•	• 18	• 20 -Post
• 20	•	• 20	• 22 -Bayernstr.
• 21	•	• 21	• 23 Brenthal
			• 24 Abzw. Sandheim
			• 25 Laub Lerchenbuckl
			• 26 -Ortsmitte
			• 28 Zeitlarn Abzw. Regendorf
• 22	•	• 22	Neuhof Gem. Zeitlarn
• 22	•	• 23	• 29 Zeitlarn Hochstetten
• 22	•	• 24	• 30 -Mitterfeld
• 23	•	• 25	• 32 -Siedlung
• 24	•	• 26	• 33 -Ortsmitte
• 25	•	• 27	• 34 -Abzw. Ödenthal
• 29	•	• 31	• 38 Rgbg. Gallinkofen/Hochmuth
• 31	•	• 33	• 39 -Amberger Straße
• 33	•	• 35	• 42 -Nordgaustraße
• 34	•	• 36	• 43 -Donaustauer Straße
• 35	•	• 38	• 44 -Weichs/DEZ
• 37	•	• 40	• 46 -Weißenburgstraße
• 39	•	• 42	• 48 -Stobäusplatz
• 43	•	• 46	• 52 -Hauptbahnhof

	Montag - Freitag				Samstag				Sonn-/Feiertag			
05	07 ^{ds}	34										
06	10 ^A	38			27 ^C							
07	53 ^s	56 ^{sf}			58							
08	58				56							
09	58 ^{r1}				56							
10	56 ^{r2}				58				28			
11	56				56							
12	32 ^{B3}	53 ^{rs}	56 ^{sf}		58							
13	16 ^{sf}	27 ^s			56				28			
14	00				28 ^C	56						
15	01											
16	07				58 ^{nhA}							
17	01								28			
18	00	56			56 ^{nhA}							
19	56								28			
20	56				56 ^{nhA}							

Am 24.12. und 31.12. Verkehr wie an Samstagen falls diese Tage nicht auf einen Sonntag fallen. Einschränkungen hierzu entnehmen Sie bitte der Tagespresse oder unter www.rvv.de Gültig ab 14.12.2025

A - C = Fahrwege

r1 = fährt am letzten Schultag vor den Sommerferien über Regenstauf Schulzentrum

r2 = fährt am letzten Schultag vor den Weihnachts-, Oster- und Pfingstferien sowie am ersten Schultag nach den Sommerferien über Regenstauf Schulzentrum

nhA = nicht am 24.12.

3 = nicht am letzten Schultag vor den Weihnachts-, Oster-, Pfingst- und Sommerferien sowie am ersten Schultag nach den Sommerferien

s = nur an Schultagen

sf = nur an schulfreien Tagen

ds = über Diesenbach Siedlung

rs = über Regenstauf Schulzentrum

Fahrwege mit Fahrzeit in Minuten

C	B	A	
1	1	1	Schwandorf Sandstr./Gymnasium
3	2	3	Maxhütte-Haidhof Bhf
4	4	4	2 -Eisenbahnbrücke
6	7	6	3 Ibenthann
7	11	7	4 Leonberg Am Schießhang
8	8	8	6 Roßbach Abzweigung
9	9	9	7 Ponholz Siedlung
11	11	11	9 -Industriepark
12	13	13	11 Hagenau
13	14	14	13 Diesenbach Abzweigung
14	15	15	Regenstauf Beethovenstr.
16	16	16	14 -Am Grasigen Weg
18	18	18	15 -Regenbrücke
19	19	19	17 -Post
20	20	20	19 -Bayernstr.
20	21	21	20 Brennthall
20	22	22	21 Abzw. Sandheim
21	23	23	22 Laub Lerchenbuckl
22	24	24	23 -Ortsmitte
23	25	25	25 Zeitlarn Abzw. Regendorf
27	29	29	20 Neuhof Gem. Zeitlarn
29	31	31	21 26 Zeitlarn Hochstetten
31	33	33	22 27 -Mitterfeld
32	34	34	23 29 -Siedlung
33	36	36	24 30 -Ortsmitte
35	38	38	25 31 -Abzw. Ödenthal
37	40	40	27 29 35 Rgbg. Gallingskofen/Hochmuth
41	44	44	29 31 36 -Amberger Straße
			31 33 39 -Nordgaustraße
			32 34 40 -Donaustauffer Straße
			33 36 41 -Weichs/DEZ
			35 38 43 -Weißenburgstraße
			37 40 45 -Stobäusplatz
			41 44 49 -Hauptbahnhof

	Montag - Freitag				Samstag				Sonn-/Feiertag			
05	08 ^{ds}	35										
06	11 ^A	39			28 ^B							
07	54 ^s	57 ^{sf}			59							
08	59				57							
09	59 ^{r1}				57							
10	57 ^{r2}				59				29			
11	57				57							
12	55 ^{rs}	57 ^{sf}			59							
13	17 ^{sf}	28 ^s			57				29			
14	02				29 ^B	57						
15	03											
16	09				59 ^{nhA}							
17	03								29			
18	02	57			57 ^{nhA}							
19	57								29			
20	57				57 ^{nhA}							

Am 24.12. und 31.12. Verkehr wie an Samstagen falls diese Tage nicht auf einen Sonntag fallen. Einschränkungen hierzu Gültig ab 14.12.2025 entnehmen Sie bitte der Tagespresse oder unter www.rvv.de

A - B = Fahrwege

r1 = fährt am letzten Schultag vor den Sommerferien über Regensburg Schulzentrum

r2 = fährt am letzten Schultag vor den Weihnachts-, Oster- und Pfingstferien sowie am ersten Schultag nach den Sommerferien über Regensburg Schulzentrum

nhA = nicht am 24.12.

s = nur an Schultagen

sf = nur an schulfreien Tagen

ds = über Diesenbach Siedlung

rs = über Regensburg Schulzentrum

Fahrwege mit Fahrzeit in Minuten

B	A	
•	•	• Schwandorf Sandstr./Gymnasium
•	•	• Maxhütte-H. Eisenbahnbr.
• 2	• 2	• 1 Ibenthann
• 3	• 3	• 2 Leonberg Am Schießhang
• 5	• 5	• 4 Roßbach Abzweigung
• 6	• 6	• 5 Ponholz Siedlung
• 7	• 7	• 7 -Industriepark
• 8	• 8	• 9 Hagenau
• 10	• 10	• 11 Diesenbach Abzweigung
• 11		• Regensburg Beethovenstr.
• 12	• 12	• 12 -Am Grasigen Weg
• 13	• 13	• 13 -Regenbrücke
• 15	• 15	• 15 -Post
• 17	• 17	• 17 -Bayernstr.
• 18	• 18	• 18 Brennthall
		• 19 Abzw. Sandheim
		• 20 Laub Lerchenbuckl
		• 21 -Ortsmitte
		• 23 Zeitlarn Abzw. Regendorf
• 19	• 19	• Neuhof Gem. Zeitlarn
• 19	• 20	• 24 Zeitlarn Hochstetten
• 19	• 21	• 25 -Mitterfeld
• 20	• 22	• 27 -Siedlung
• 21	• 23	• 28 -Ortsmitte
• 22	• 24	• 29 -Abzw. Ödenthal
• 26	• 28	• 33 Rgbg. Gallingskofen/Hochmuth
• 28	• 30	• 34 -Amberger Straße
• 30	• 32	• 37 -Nordgaustraße
• 31	• 33	• 38 -Donaustauer Straße
• 32	• 35	• 39 -Weichs/DEZ
• 34	• 37	• 41 -Weißenburgstraße
• 36	• 39	• 43 -Stobäusplatz
• 40	• 43	• 47 -Hauptbahnhof

	Montag - Freitag					Samstag				Sonn-/Feiertag			
05	10 ^{ds}	37											
06	13 ^A	41				30 ^B							
07	56 ^s	59 ^{sf}											
08						01	59						
09	01					59							
10	01 ^{r1}	59 ^{r2}								31			
11	59					01	59						
12	34 ^{3C}	56 ^{rs}	59 ^{sf}										
13	19 ^{sf}	30 ^s				01	59			31			
14	03					31 ^B	59						
15	04												
16	10												
17	04					01 ^{nhA}				31			
18	03	59				59 ^{nhA}							
19	59									31			
20	59					59 ^{nhA}							

Am 24.12. und 31.12. Verkehr wie an Samstagen falls diese Tage nicht auf einen Sonntag fallen. Einschränkungen hierzu Gültig ab 14.12.2025 entnehmen Sie bitte der Tagespresse oder unter www.rvv.de

A - B = Fahrwege

C = bis Ponholz Siedlung

r1 = fährt am letzten Schultag vor den Sommerferien über Regensburg Schulzentrum

r2 = fährt am letzten Schultag vor den Weihnachts-, Oster- und Pfingstferien sowie am ersten Schultag nach den Sommerferien über Regensburg Schulzentrum

nhA = nicht am 24.12.

3 = nicht am letzten Schultag vor den Weihnachts-, Oster-, Pfingst- und Sommerferien sowie am ersten Schultag nach den Sommerferien

s = nur an Schultagen

sf = nur an schulfreien Tagen

ds = über Diesenbach Siedlung

rs = über Regensburg Schulzentrum

B	A	
1	1	1 Leonberg Am Schießhang
3	3	3 Roßbach Abzweigung
4	4	4 Ponholz Siedlung
5	5	6 -Industriepark
6	6	8 Hagenau
8	8	10 Diesenbach Abzweigung
9		Regensburg Beethovenstr.
10	10	11 -Am Grasigen Weg
11	11	12 -Regenbrücke
13	13	14 -Post
15	15	16 -Bayernstr.
16	16	17 Brenthal
		18 Abzw. Sandheim
		19 Laub Lerchenbuckl
		20 -Ortsmitte
		22 Zeitlarn Abzw. Regendorf
17	17	Neuhof Gem. Zeitlarn
17	18	23 Zeitlarn Hochstetten
17	19	24 -Mitterfeld
18	20	26 -Siedlung
19	21	27 -Ortsmitte
20	22	28 -Abzw. Ödenthal
24	26	32 Rgbg. Gallingskofen/Hochmuth
26	28	33 -Amberger Straße
28	30	36 -Nordgaustraße
29	31	37 -Donaustauer Straße
30	33	38 -Weichs/DEZ
32	35	40 -Weißenburgstraße
34	37	42 -Stobäusplatz
38	41	46 -Hauptbahnhof

	Montag - Freitag					Samstag					Sonn-/Feiertag				
05	11 ^{ds}	38													
06	14 ^A	42				31 ^B									
07	57 ^s														
08	00 ^{sf}					02									
09	02					00									
10	02 ^{r1}					00					32				
11	00 ^{r2}					02									
12	00	36 ^{3C}	57 ^{rs}			00									
13	00 ^{sf}	20 ^{sf}	31 ^s			02					32				
14	04					00	32 ^B								
15	05					00									
16	11														
17	05					02 ^{nhA}					32				
18	04														
19	00					00 ^{nhA}					32				
20	00														
21	00					00 ^{nhA}									

Am 24.12. und 31.12. Verkehr wie an Samstagen falls diese Tage nicht auf einen Sonntag fallen. Einschränkungen hierzu Gültig ab 14.12.2025 entnehmen Sie bitte der Tagespresse oder unter www.rvv.de

A - B = Fahrwege

C = bis Ponholz Siedlung

r1 = fährt am letzten Schultag vor den Sommerferien über Regenstau Schulzentrum

r2 = fährt am letzten Schultag vor den Weihnachts-, Oster- und Pfingstferien sowie am ersten Schultag nach den Sommerferien über Regenstau Schulzentrum

nhA = nicht am 24.12.

3 = nicht am letzten Schultag vor den Weihnachts-, Oster-, Pfingst- und Sommerferien sowie am ersten Schultag nach den Sommerferien

s = nur an Schultagen

sf = nur an schulfreien Tagen

ds = über Diesenbach Siedlung

rs = über Regenstau Schulzentrum

Fahrwege mit Fahrzeit in Minuten

B	A	
○	○	Schwandorf Sandstr./Gymnasium
●	●	Leonberg Am Schießhang
● 2	● 2	2 Roßbach Abzweigung
● 3	● 3	3 Ponholz Siedlung
● 4	● 4	5 -Industriepark
● 5	● 5	7 Hagenau
● 7	● 7	9 Diesenbach Abzweigung
● 8		Regenstau Beethovenstr.
● 9	● 9	10 -Am Grasigen Weg
● 10	● 10	11 -Regenbrücke
● 12	● 12	13 -Post
● 14	● 14	15 -Bayernstr.
● 15	● 15	16 Brenthal
		17 Abzw. Sandheim
		18 Laub Lerchenbuckl
		19 -Ortsmitte
		21 Zeitlarn Abzw. Regendorf
● 16	● 16	Neuhof Gem. Zeitlarn
● 16	● 17	22 Zeitlarn Hochstetten
● 16	● 18	23 -Mitterfeld
● 17	● 19	25 -Siedlung
● 18	● 20	26 -Ortsmitte
● 19	● 21	27 -Abzw. Ödenthal
● 23	● 25	31 Rgbg. Gallingskofen/Hochmuth
● 25	● 27	32 -Amberger Straße
● 27	● 29	35 -Nordgaustraße
● 28	● 30	36 -Donaustauer Straße
● 29	● 32	37 -Weichs/DEZ
● 31	● 34	39 -Weißenburgstraße
● 33	● 36	41 -Stobäusplatz
● 37	● 40	45 -Hauptbahnhof

	Montag - Freitag					Samstag					Sonn-/Feiertag				
05	12 ^{ds}	39													
06	15 ^A	43				32 ^B									
07	58 ^s														
08	01 ^{sf}					03									
09	03					01									
10	03 ^{r1}					01					33				
11	01 ^{r2}					03									
12	01	37 ^{3C}	58 ^{rs}			01									
13	01 ^{sf}	21 ^{sf}	32 ^s			03					33				
14	05					01	33 ^B								
15	06					01									
16	12														
17	06					03 ^{nhA}					33				
18	05														
19	01					01 ^{nhA}					33				
20	01														
21	01					01 ^{nhA}									

Am 24.12. und 31.12. Verkehr wie an Samstagen falls diese Tage nicht auf einen Sonntag fallen. Einschränkungen hierzu Gültig ab 14.12.2025 entnehmen Sie bitte der Tagespresse oder unter www.rvv.de

A - B = Fahrwege

C = bis Ponholz Siedlung

r1 = fährt am letzten Schultag vor den Sommerferien über Regenstauf Schulzentrum

r2 = fährt am letzten Schultag vor den Weihnachts-, Oster- und Pfingstferien sowie am ersten Schultag nach den Sommerferien über Regenstauf Schulzentrum

nhA = nicht am 24.12.

3 = nicht am letzten Schultag vor den Weihnachts-, Oster-, Pfingst- und Sommerferien sowie am ersten Schultag nach den Sommerferien

s = nur an Schultagen

sf = nur an schulfreien Tagen

ds = über Diesenbach Siedlung

rs = über Regenstauf Schulzentrum

Fahrwege mit Fahrzeit in Minuten

B	A	
○	○	Schwandorf Sandstr./Gymnasium
●	●	Leonberg Schlossplatz
●	1	1 Roßbach Abzweigung
●	2	2 Ponholz Siedlung
●	3	4 -Industriepark
●	4	6 Hagenau
●	6	8 Diesenbach Abzweigung
●	7	Regenstauf Beethovenstr.
●	8	9 -Am Grasigen Weg
●	9	10 -Regenbrücke
●	11	12 -Post
●	13	14 -Bayernstr.
●	14	15 Brennthall
		16 Abzw. Sandheim
		17 Laub Lerchenbuckl
		18 -Ortsmitte
		20 Zeitlarn Abzw. Regendorf
●	15	15 Neuhof Gem. Zeitlarn
●	15	16 21 Zeitlarn Hochstetten
●	15	17 22 -Mitterfeld
●	16	18 24 -Siedlung
●	17	19 25 -Ortsmitte
●	18	20 26 -Abzw. Ödenthal
●	22	24 30 Rgbg. Gallingskofen/Hochmuth
●	24	26 31 -Amberger Straße
●	26	28 34 -Nordgaustraße
●	27	29 35 -Donaustauer Straße
●	28	31 36 -Weichs/DEZ
●	30	33 38 -Weißenburgstraße
●	32	35 40 -Stobäusplatz
●	36	39 44 -Hauptbahnhof

	Montag - Freitag					Samstag					Sonn-/Feiertag				
05	13 ^{ds}	40													
06	16 ^A	44				33 ^B									
07	59 ^s														
08	02 ^{sf}					04									
09	04					02									
10	04 ^{r1}					02					34				
11	02 ^{r2}					04									
12	02	39 ^{3C}	59 ^{rs}			02									
13	02 ^{sf}	22 ^{sf}	33 ^s			04					34				
14	06					02	34 ^B								
15	07					02									
16	13														
17	07					04 ^{nhA}					34				
18	06														
19	02					02 ^{nhA}					34				
20	02														
21	02					02 ^{nhA}									

Am 24.12. und 31.12. Verkehr wie an Samstagen falls diese Tage nicht auf einen Sonntag fallen. Einschränkungen hierzu Gültig ab 14.12.2025 entnehmen Sie bitte der Tagespresse oder unter www.rvv.de

A - B = Fahrwege

C = bis Ponholz Siedlung

r1 = fährt am letzten Schultag vor den Sommerferien über Regenstauf Schulzentrum

r2 = fährt am letzten Schultag vor den Weihnachts-, Oster- und Pfingstferien sowie am ersten Schultag nach den Sommerferien über Regenstauf Schulzentrum

nhA = nicht am 24.12.

3 = nicht am letzten Schultag vor den Weihnachts-, Oster-, Pfingst- und Sommerferien sowie am ersten Schultag nach den Sommerferien

s = nur an Schultagen

sf = nur an schulfreien Tagen

ds = über Diesenbach Siedlung

rs = über Regenstauf Schulzentrum

Fahrwege mit Fahrzeit in Minuten

B	A	
○	○	Schwandorf Sandstr./Gymnasium
●	●	Roßbach Abzweigung
● 1	● 1	1 Ponholz Siedlung
● 2	● 2	3 -Industriepark
● 3	● 3	5 Hagenau
● 5	● 5	7 Diesenbach Abzweigung
● 6		Regenstauf Beethovenstr.
● 7	● 7	8 -Am Grasigen Weg
● 8	● 8	9 -Regenbrücke
● 10	● 10	11 -Post
● 12	● 12	13 -Bayernstr.
● 13	● 13	14 Brennthall
		15 Abzw. Sandheim
		16 Laub Lerchenbuckl
		17 -Ortsmitte
		19 Zeitlarn Abzw. Regendorf
● 14	● 14	Neuhof Gem. Zeitlarn
● 14	● 15	20 Zeitlarn Hochstetten
● 14	● 16	21 -Mitterfeld
● 15	● 17	23 -Siedlung
● 16	● 18	24 -Ortsmitte
● 17	● 19	25 -Abzw. Ödenthal
● 21	● 23	29 Rgbg. Gallingskofen/Hochmuth
● 23	● 25	30 -Amberger Straße
● 25	● 27	33 -Nordgaustraße
● 26	● 28	34 -Donaustauer Straße
● 27	● 30	35 -Weichs/DEZ
● 29	● 32	37 -Weißenburgstraße
● 31	● 34	39 -Stobäusplatz
● 35	● 38	43 -Hauptbahnhof

	Montag - Freitag					Samstag				Sonn-/Feiertag			
05	14 ^{ds}	41											
06	17 ^A	45				34 ^B							
07													
08	00 ^s	03 ^{sf}				05							
09	05					03							
10	05 ^{r1}					03				35			
11	03 ^{r2}					05							
12	03					03							
13	00 ^{rs} _s	03 ^{sf}	23 ^{sf}	29 ^A _s	34 ^s	05				35			
14	07					03	35 ^B						
15	08					03							
16	14												
17	08					05 ^{nhA}				35			
18	07												
19	03					03 ^{nhA}				35			
20	03												
21	03					03 ^{nhA}							

Am 24.12. und 31.12. Verkehr wie an Samstagen falls diese Tage nicht auf einen Sonntag fallen. Einschränkungen hierzu Gültig ab 14.12.2025 entnehmen Sie bitte der Tagespresse oder unter www.rvv.de

A - B = Fahrwege

r1 = fährt am letzten Schultag vor den Sommerferien über Regenstauf Schulzentrum

r2 = fährt am letzten Schultag vor den Weihnachts-, Oster- und Pfingstferien sowie am ersten Schultag nach den Sommerferien über Regenstauf Schulzentrum

nhA = nicht am 24.12.

s = nur an Schultagen

sf = nur an schulfreien Tagen

ds = über Diesenbach Siedlung

rs = über Regenstauf Schulzentrum

B	A	
0	0	Schwandorf Sandstr./Gymnasium
1	0	Ponholz Siedlung
2	1	2 -Industriepark
4	3	4 Hagenau
5		6 Diesenbach Abzweigung
6	5	Regenstauf Beethovenstr.
7	6	7 -Am Grasigen Weg
9	8	8 -Regenbrücke
11	10	10 -Post
12	11	12 -Bayernstr.
		13 Brenthal
		14 Abzw. Sandheim
		15 Laub Lerchenbuckl
		16 -Ortsmitte
		18 Zeitlarn Abzw. Regendorf
13	12	Neuhof Gem. Zeitlarn
13	13	19 Zeitlarn Hochstetten
13	13	20 -Mitterfeld
14	14	22 -Siedlung
15	15	23 -Ortsmitte
16	16	24 -Abzw. Ödenthal
20	20	28 Rgbg. Gallingskofen/Hochmuth
22	22	29 -Amberger Straße
24	24	32 -Nordgaustraße
25	25	33 -Donaustauer Straße
26	26	34 -Weichs/DEZ
28	28	36 -Weißenburgstraße
30	30	38 -Stobäusplatz
34	34	42 -Hauptbahnhof

	Montag - Freitag					Samstag			Sonn-/Feiertag		
05	15 ^{ds}	42									
06	18 ^A	46				35 ^D					
07											
08	01 ^s	04 ^{sf}	21 ^B			06					
09	06					04					
10	06 ^{r1}					04			36		
11	04 ^{r2}					06					
12	04					04					
13	01 ^{rs} _s	04 ^{sf}	24 ^{sf}	29 ^A _s	35 ^s	06			36		
14	08					04	36 ^D				
15	09					04					
16	15										
17	09	31 ^C				06 ^{nhA}			36		
18	08										
19	04					04 ^{nhA}			36		
20	04										
21	04					04 ^{nhA}					

Am 24.12. und 31.12. Verkehr wie an Samstagen falls diese Tage nicht auf einen Sonntag fallen.
Einschränkungen hierzu entnehmen Sie bitte der Tagespresse oder unter www.rvv.de

Gültig ab 14.12.2025

A - D = Fahrwege

r1 = fährt am letzten Schultag vor den Sommerferien über Regenstauf Schulzentrum

r2 = fährt am letzten Schultag vor den Weihnachts-, Oster- und Pfingstferien sowie am ersten Schultag nach den Sommerferien über Regenstauf Schulzentrum

nhA = nicht am 24.12.

s = nur an Schultagen

sf = nur an schulfreien Tagen

ds = über Diesenbach Siedlung

rs = über Regenstauf Schulzentrum

Fahrwege mit Fahrzeit in Minuten

D	C	B	A		
•	•	•	•	○	Schwandorf Sandstr./Gymnasium
•	•	•	•	•	Ponholz Gasthof Alte Post
• 0			• 0	• 1	1 -Industriepark
• 1			• 1	• 3	3 Hagenau
• 3			• 3	• 5	5 Diesenbach Abzweigung
• 4	• 8				Regenstauf Beethovenstr.
• 5	• 9		• 5	• 6	6 -Am Grasigen Weg
• 6	• 10		• 6	• 7	7 -Regenbrücke
• 8	• 12	• 6	• 8	• 9	9 -Post
• 10	• 14		• 10	• 11	11 -Bayernstr.
• 11	• 15		• 11	• 12	12 Brenthal
				• 13	13 Abzw. Sandheim
				• 14	14 Laub Lerchenbuckl
				• 15	15 -Ortsmitte
				• 17	17 Zeitlarn Abzw. Regendorf
• 12	• 16	• 8	• 12		Neuhof Gem. Zeitlarn
• 12	• 17	• 9	• 13	• 18	18 Zeitlarn Hochstetten
• 12	• 17	• 9	• 13	• 19	19 -Mitterfeld
• 13	• 18	• 10	• 14	• 21	21 -Siedlung
• 14	• 19	• 11	• 15	• 22	22 -Ortsmitte
• 15	• 20	• 12	• 16	• 23	23 -Abzw. Ödenthal
• 19	• 24	• 16	• 20	• 27	27 Rgbg. Gallingskofen/Hochmuth
• 21	• 26	• 18	• 22	• 28	28 -Amberger Straße
• 23	• 28	• 20	• 24	• 31	31 -Nordgaustraße
• 24	• 29	• 21	• 25	• 32	32 -Donaustauer Straße
• 25	• 30	• 22	• 26	• 33	33 -Weichs/DEZ
• 27	• 32	• 24	• 28	• 35	35 -Weißenburgstraße
• 29	• 34	• 26	• 30	• 37	37 -Stobäusplatz
• 33	• 38	• 30	• 34	• 41	41 -Hauptbahnhof

	Montag - Freitag					Samstag				Sonn-/Feiertag			
05	15 ^{ds}	42											
06	18 ^A	47				35 ^B							
07													
08	01 ^s	04 ^{sf}				06							
09	06					04							
10	06 ^{r1}					04				36			
11	04 ^{r2}					06							
12	04					04							
13	02 ^{rs} _s	04 ^{sf}	24 ^{sf}	29 ^A _s	35 ^s	06				36			
14	09					04	36 ^B						
15	10					04							
16	16												
17	10					06 ^{nhA}				36			
18	09												
19	04					04 ^{nhA}				36			
20	04												
21	04					04 ^{nhA}							

Am 24.12. und 31.12. Verkehr wie an Samstagen falls diese Tage nicht auf einen Sonntag fallen. Einschränkungen hierzu Gültig ab 14.12.2025 entnehmen Sie bitte der Tagespresse oder unter www.rvv.de

A - B = Fahrwege

r1 = fährt am letzten Schultag vor den Sommerferien über Regenstauf Schulzentrum

r2 = fährt am letzten Schultag vor den Weihnachts-, Oster- und Pfingstferien sowie am ersten Schultag nach den Sommerferien über Regenstauf Schulzentrum

nhA = nicht am 24.12.

s = nur an Schultagen

sf = nur an schulfreien Tagen

ds = über Diesenbach Siedlung

rs = über Regenstauf Schulzentrum

Fahrwege mit Fahrzeit in Minuten

B	A	
○	○	Schwandorf Sandstr./Gymnasium
●	●	Ponholz Industriepark
● 1	● 1	2 Hagenau
● 3	● 3	4 Diesenbach Abzweigung
● 4		Regenstauf Beethovenstr.
● 5	● 5	5 -Am Grasigen Weg
● 6	● 6	6 -Regenbrücke
● 8	● 8	8 -Post
● 10	● 10	10 -Bayernstr.
● 11	● 11	11 Brenthal
		● 12 Abzw. Sandheim
		● 13 Laub Lerchenbuckl
		● 14 -Ortsmitte
		● 16 Zeitlarn Abzw. Regendorf
● 12	● 12	Neuhof Gem. Zeitlarn
● 12	● 13	17 Zeitlarn Hochstetten
● 12	● 13	18 -Mitterfeld
● 13	● 14	20 -Siedlung
● 14	● 15	21 -Ortsmitte
● 15	● 16	22 -Abzw. Ödenthal
● 19	● 20	26 Rgbg. Gallingskofen/Hochmuth
● 21	● 22	27 -Amberger Straße
● 23	● 24	30 -Nordgaustraße
● 24	● 25	31 -Donaustauer Straße
● 25	● 26	32 -Weichs/DEZ
● 27	● 28	34 -Weißenburgstraße
● 29	● 30	36 -Stobäusplatz
● 33	● 34	40 -Hauptbahnhof

	Montag - Freitag					Samstag				Sonn-/Feiertag			
05	16 ^{ds}	43											
06	19 ^A	39 ^s	48			36 ^B							
07													
08	02 ^s	05 ^{sf}				07							
09	07					05							
10	07 ^{r1}					05				37			
11	05 ^{r2}					07							
12	05					05							
13	04 ^{rs} _s	05 ^{sf}	25 ^{sf}	30 ^A _s	36 ^s	07				37			
14	11					05	37 ^B						
15	12					05							
16	18												
17	12					07 ^{nhA}				37			
18	11												
19	05					05 ^{nhA}				37			
20	05												
21	05					05 ^{nhA}							

Am 24.12. und 31.12. Verkehr wie an Samstagen falls diese Tage nicht auf einen Sonntag fallen. Einschränkungen hierzu Gültig ab 14.12.2025 entnehmen Sie bitte der Tagespresse oder unter www.rvv.de

A - B = Fahrwege

r1 = fährt am letzten Schultag vor den Sommerferien über Regenstauf Schulzentrum

r2 = fährt am letzten Schultag vor den Weihnachts-, Oster- und Pfingstferien sowie am ersten Schultag nach den Sommerferien über Regenstauf Schulzentrum

nhA = nicht am 24.12.

s = nur an Schultagen

sf = nur an schulfreien Tagen

ds = über Diesenbach Siedlung

rs = über Regenstauf Schulzentrum

B	A	
•	•	Schwandorf Sandstr./Gymnasium
•	•	Hagenau
• 2	• 2	2 Diesenbach Abzweigung
• 3	•	Regenstauf Beethovenstr.
• 4	• 4	3 -Am Grasigen Weg
• 5	• 5	4 -Regenbrücke
• 7	• 7	6 -Post
• 9	• 9	8 -Bayernstr.
• 10	• 10	9 Brennthall
	• 10	10 Abzw. Sandheim
	• 11	11 Laub Lerchenbuckl
	• 12	12 -Ortsmitte
	• 14	14 Zeitlarn Abzw. Regendorf
• 11	• 11	Neuhof Gem. Zeitlarn
• 11	• 12	15 Zeitlarn Hochstetten
• 11	• 12	16 -Mitterfeld
• 12	• 13	18 -Siedlung
• 13	• 14	19 -Ortsmitte
• 14	• 15	20 -Abzw. Ödenthal
• 18	• 19	24 Rgbg. Gallinkofen/Hochmuth
• 20	• 21	25 -Amberger Straße
• 22	• 23	28 -Nordgaustraße
• 23	• 24	29 -Donaustauer Straße
• 24	• 25	30 -Weichs/DEZ
• 26	• 27	32 -Weißenburgstraße
• 28	• 29	34 -Stobäusplatz
• 32	• 33	38 -Hauptbahnhof

	Montag - Freitag					Samstag				Sonn-/Feiertag			
05	18 ^{ds}	45											
06	21 ^A	41 ^s	50			38 ^B							
07													
08	04 ^s	07 ^{sf}				09							
09	09					07							
10	09 ^{r1}					07				39			
11	07 ^{r2}					09							
12	07					07							
13	06 ^{rs} _s	07 ^{sf}	27 ^{sf}	32 ^A _s	38 ^s	09				39			
14	13					07	39 ^B						
15	14					07							
16	20												
17	14					09 ^{nhA}				39			
18	13												
19	07					07 ^{nhA}				39			
20	07												
21	07					07 ^{nhA}							

Am 24.12. und 31.12. Verkehr wie an Samstagen falls diese Tage nicht auf einen Sonntag fallen. Einschränkungen hierzu Gültig ab 14.12.2025 entnehmen Sie bitte der Tagespresse oder unter www.rvv.de

A - B = Fahrwege

r1 = fährt am letzten Schultag vor den Sommerferien über Regensburg Schulzentrum

r2 = fährt am letzten Schultag vor den Weihnachts-, Oster- und Pfingstferien sowie am ersten Schultag nach den Sommerferien über Regensburg Schulzentrum

nhA = nicht am 24.12.

s = nur an Schultagen

sf = nur an schulfreien Tagen

ds = über Diesenbach Siedlung

rs = über Regensburg Schulzentrum

B	A	
•	•	Schwandorf Sandstr./Gymnasium
•	•	Diesenbach Abzweigung
• 1	•	Regensburg Beethovenstr.
• 2	• 2	1 -Am Grasigen Weg
• 3	• 3	2 -Regenbrücke
• 5	• 5	4 -Post
• 7	• 7	6 -Bayernstr.
• 8	• 8	7 Brenthal
		8 Abzw. Sandheim
		9 Laub Lerchenbuckl
		10 -Ortsmitte
		12 Zeitlarn Abzw. Regendorf
• 9	• 9	Neuhof Gem. Zeitlarn
• 9	• 10	13 Zeitlarn Hochstetten
• 9	• 10	14 -Mitterfeld
• 10	• 11	16 -Siedlung
• 11	• 12	17 -Ortsmitte
• 12	• 13	18 -Abzw. Ödenthal
• 16	• 17	22 Rgbg. Gallingkofen/Hochmuth
• 18	• 19	23 -Amberger Straße
• 20	• 21	26 -Nordgaustraße
• 21	• 22	27 -Donaustauer Straße
• 22	• 23	28 -Weichs/DEZ
• 24	• 25	30 -Weißenburgstraße
• 26	• 27	32 -Stobäusplatz
• 30	• 31	36 -Hauptbahnhof

	Montag - Freitag							Samstag						
05	22 ^{bs}							25 ^{bs}						
06	00 ^B _{bs}	31 ^A _{bs}												
07	08 ^{bs}													
08														
09														
10														
11														
12														
13	48 ^C _{bs}													
14														
15														
16	34 ^A _{bs}													
17														
18														
19														
20														
21														

C	B	A	
•	•	•	Schwandorf Bahnhof
•	•	•	Diesenbach Siedlung
•	4	4	Regenstauf Straßäcker
•	5	5	-Beethovenstraße
•	4	6	6 4 -Am Grasigen Weg
•	5	7	7 5 -Regenbrücke
•	7	9	10 7 -Post
•	9	11	12 9 -Bayernstr.
•	10	12	13 10 Brenthal
•	•	14	• 12 Abzw. Sandheim
•	•	15	• 13 Laub Lerchenbuckl
•	•	16	• 14 -Ortsmitte
•	•	18	• 16 Zeitlarn Abzw. Regendorf
•	11	•	14 Neuhof Gem. Zeitlarn
•	12	19	15 17 Zeitlarn Hochstetten
•	12	19	16 17 -Mitterfeld
•	13	20	17 18 -Siedlung
•	14	21	18 19 -Ortsmitte
•	15	22	19 20 -Abzw. Ödenthal
•	19	26	23 24 Rgbg. Gallingskofen/Hochmuth
•	21	28	25 26 -Amberger Straße
•	23	30	27 28 -Nordgaustraße
•	24	31	28 29 -Donaustauer Straße
•	25	32	30 30 -Weichs/DEZ
•	27	34	32 32 -Weißenburgstraße
•	29	36	34 34 -Stobäusplatz
•	33	40	38 38 -Hauptbahnhof

Am 24.12. und 31.12. Verkehr wie an Samstagen falls diese Tage nicht auf einen Sonntag fallen. Einschränkungen hierzu Gültig ab 14.12.2025 entnehmen Sie bitte der Tagespresse oder unter www.rvv.de

A - C = Fahrwege **bs** = über Buchenloher Straße



Montag - Freitag

Samstag

05	25								28						
06	03 ^B	34 ^A													
07	11														
08															
09															
10															
11															
12															
13	51 ^C														
14															
15															
16	37 ^A														
17															
18															
19															
20															
21															

Am 24.12. und 31.12. Verkehr wie an Samstagen falls diese Tage nicht auf einen Sonntag fallen. Einschränkungen hierzu Gültig ab 14.12.2025 entnehmen Sie bitte der Tagespresse oder unter www.rvv.de

A-C = Fahrwege

Fahrwege mit Fahrzeit in Minuten

C	B	A	
●	●	●	Schwandorf Bahnhof
●	●	●	Diesenbach Buchenloher Str.
	● 1	● 1	Regenstauf Straßäcker
	● 2	● 2	-Beethovenstraße
● 1	● 3	● 3	1 -Am Grasigen Weg
● 2	● 4	● 4	2 -Regenbrücke
● 4	● 6	● 7	4 -Post
● 6	● 8	● 9	6 -Bayernstr.
● 7	● 9	● 10	7 Brennthall
	● 11		9 Abzw. Sandheim
	● 12		10 Laub Lerchenbuckl
	● 13		11 -Ortsmitte
	● 15		13 Zeitlarn Abzw. Regendorf
● 8		● 11	Neuhof Gem. Zeitlarn
● 9	● 16	● 12	14 Zeitlarn Hochstetten
● 9	● 16	● 13	14 -Mitterfeld
● 10	● 17	● 14	15 -Siedlung
● 11	● 18	● 15	16 -Ortsmitte
● 12	● 19	● 16	17 -Abzw. Ödenthal
● 16	● 23	● 20	21 Rgbg. Gallinkofen/Hochmuth
● 18	● 25	● 22	23 -Amberger Straße
● 20	● 27	● 24	25 -Nordgaustraße
● 21	● 28	● 25	26 -Donaustauer Straße
● 22	● 29	● 27	27 -Weichs/DEZ
● 24	● 31	● 29	29 -Weißenburgstraße
● 26	● 33	● 31	31 -Stobäusplatz
● 30	● 37	● 35	35 -Hauptbahnhof



Montag - Freitag

05

06

04^A 35

07

08

09

10

11

12

13

14

15

16

38

17

18

19

20

21

Fahrwege mit Fahrzeit in Minuten

A	Regenstauf Straßäcker
1	1 -Beethovenstraße
2	2 -Am Grasigen Weg
3	3 -Regenbrücke
5	6 -Post
7	8 -Bayernstr.
8	9 Brennthäl
10	Abzw. Sandheim
11	Laub Lerchenbuckl
12	-Ortsmitte
14	Zeitlarn Abzw. Regendorf
10	Neuhof Gem. Zeitlarn
15	11 Zeitlarn Hochstetten
15	12 -Mitterfeld
16	13 -Siedlung
17	14 -Ortsmitte
18	15 -Abzw. Ödenthal
22	19 Rgbg. Gallingskofen/Hochmuth
24	21 -Amberger Straße
26	23 -Nordgaustraße
27	24 -Donaustauffer Straße
28	26 -Weichs/DEZ
30	28 -Weißenburgstraße
32	30 -Stobäusplatz
36	34 -Hauptbahnhof

Am 24.12. und 31.12. Verkehr wie an Samstagen falls diese Tage nicht auf einen Sonntag fallen. Einschränkungen hierzu entnehmen Sie bitte der Tagespresse oder unter www.rvv.de

Gültig ab 14.12.2025

A = fährt A

	Montag - Freitag				Samstag				Sonn-/Feiertag			
06	05 ^A	36			09 ^A	39			40 ^A			
07	05 ^s	56			09 ^A	39			40 ^A			
08	39				39				40 ^A			
09	39				39				40 ^A			
10	39				39							
11	39				39				40 ^A			
12	39 ^{sf}	56 ^{B rs} _s			39				40 ^A			
13	39				39				40 ^A			
14	39				40				40 ^A			
15	39				39				40 ^A			
16	39				09 ^A	39			40 ^A			
17	39				39 ^{nhA}							
18	39				09 ^A nhA	39 ^{nhA}			40 ^A			
19	39				39 ^{nhA}							
20	39 ^A				09 ^A nhA	39 ^{nhA}						
21												
22	10 ^A				10 ^A nhA							
23	10 ^A				10 ^A nhA							
00	40 ^A FR				40 ^A nhA							
01												
02	06 ^A FR				06 ^A nhA							

B	A	
○	○	Teublitz Rathaus
▶	●	Regenstauf Beethovenstr.
	● 1	1 -Am Grasigen Weg
	● 2	2 -Regenbrücke
	● 4	4 -Post
	● 6	6 -Bayernstr.
	● 7	7 Brennthal
	● 9	Abzw. Sandheim
	● 10	Laub Lerchenbuckl
	● 11	-Ortsmitte
	● 13	Zeitlarn Abzw. Regendorf
● 15	●	8 NeuhoF Gem. Zeitlarn
● 16	● 14	8 Zeitlarn Hochstetten
● 16	● 14	8 -Mitterfeld
● 17	● 15	9 -Siedlung
● 18	● 16	10 -Ortsmitte
● 19	● 17	11 -Abzw. Ödenthal
	● 21	15 Rgbg. Gallingskofen/Hochmuth
	● 23	17 -Amberger Straße
● 23	● 25	19 -Nordgaustraße
● 24	● 26	20 -Donaustauer Straße
● 25	● 27	21 -Weichs/DEZ
● 27	● 29	23 -Weißenburgstraße
● 29	● 31	25 -Stobäusplatz
● 33	● 35	29 -Hauptbahnhof

Am 24.12. und 31.12. Verkehr wie an Samstagen falls diese Tage nicht auf einen Sonntag fallen. Einschränkungen hierzu entnehmen Sie bitte der Tagespresse oder unter www.rvv.de Gültig ab 14.12.2025

A - B = Fahrwege **s** = nur an Schultagen **FR** = nur freitags **rs** = über Regenstauf Schulzentrum
nhA = nicht am 24.12. **sf** = nur an schulfreien Tagen

	Montag - Freitag							Samstag					Sonn-/Feiertag			
05	26	47						29								
06	06	23 ^A	37 ^A	43 ^s	52			10	40 ^A				41			
07	07 ^{A_s}	12	57 ^A					10	40 ^A				41			
08	06 ^s	09 ^{sf}	40 ^A					11	40 ^A				41			
09	11	40 ^A						09	40 ^A				41			
10	11 ^{r1}	40 ^A						09	40 ^A				41			
11	09 ^{r2}	40 ^A						11	40 ^A				41			
12	09	40 ^{A_{sf}}						09	40 ^A				41			
13	07 ^{rs}	09 ^{sf}	29 ^{sf}	34 ^{A_s}	40 ^A	40 ^s	52 ^A	11	40 ^A				41			
14	14	40 ^A						09	41 ^A				41			
15	15	40 ^A						09	40 ^A				41			
16	21	40 ^A						10	40 ^A				41			
17	15	40 ^A						11 ^{nhA}	40 ^{A_{nhA}}				41			
18	14	40 ^A						10 ^{nhA}	40 ^{A_{nhA}}				41			
19	09	40 ^A						09 ^{nhA}	40 ^{A_{nhA}}				41			
20	09	40						10 ^{nhA}	40 ^{A_{nhA}}							
21	09							09 ^{nhA}								
22	11							11 ^{nhA}								
23	11							11 ^{nhA}								
00	41 ^{FR}							41 ^{nhA}								
01																
02	07 ^{FR}							07 ^{nhA}								

Fahrwege mit Fahrzeit in Minuten

A Schwandorf Sandstr./Gymnasium

Regenstauf Am Gr. Weg

- 1 1-Regenbrücke
- 3 3-Post
- 5 5-Bayernstr.
- 6 6 Brennthal
- 7 Abzw. Sandheim
- 8 Laub Lerchenbuckl
- 9 Ortsmitte
- 11 Zeitlarn Abzw. Regendorf
- 7 Neuhof Gem. Zeitlarn
- 8 12 Zeitlarn Hochstetten
- 8 13-Mitterfeld
- 9 15-Siedlung
- 10 16-Ortsmitte
- 11 17-Abzw. Ödenthal
- 15 21 Rgbg. Gallingkofen/Hochmuth
- 17 22-Amberger Straße
- 19 25-Nordgaustraße
- 20 26-Donaustauer Straße
- 21 27-Weichs/DEZ
- 23 29-Weißenburgstraße
- 25 31-Stobäusplatz
- 29 35-Hauptbahnhof

Am 24.12. und 31.12. Verkehr wie an Samstagen falls diese Tage nicht auf einen Sonntag fallen. Einschränkungen hierzu entnehmen Sie bitte der Tagespresse oder unter www.rvv.de Gültig ab 14.12.2025

- A** = fährt A
- r1** = fährt am letzten Schultag vor den Sommerferien über Regenstauf Schulzentrum
- r2** = fährt am letzten Schultag vor den Weihnachts-, Oster- und Pfingstferien sowie am ersten Schultag nach den Sommerferien über Regenstauf Schulzentrum
- nhA** = nicht am 24.12.
- s** = nur an Schultagen
- sf** = nur an schulfreien Tagen
- FR** = nur freitags
- rs** = über Regenstauf Schulzentrum

	Montag - Freitag							Samstag					Sonn-/Feiertag			
05	27	48						30								
06	07	24 ^A	38 ^A	44 ^s	53			11	41 ^A				42			
07	08 ^A _s	13	58 ^A					11	41 ^A				42			
08	07 ^s	10 ^{sf}	41 ^A					12	41 ^A				42			
09	12	41 ^A						10	41 ^A				42			
10	12 ^{r1}	41 ^A						10	41 ^A				42			
11	10 ^{r2}	41 ^A						12	41 ^A				42			
12	10	41 ^A _{sf}						10	41 ^A				42			
13	08 ^{rs} _s	10 ^{sf}	30 ^{sf}	35 ^A _s	41 ^A	41 ^s	53 ^A	12	41 ^A				42			
14	15	41 ^A						10	42 ^A				42			
15	16	41 ^A						10	41 ^A				42			
16	22	41 ^A						11	41 ^A				42			
17	16	41 ^A						12 ^{nhA}	41 ^A _{nhA}				42			
18	15	41 ^A						11 ^{nhA}	41 ^A _{nhA}				42			
19	10	41 ^A						10 ^{nhA}	41 ^A _{nhA}				42			
20	10	41						11 ^{nhA}	41 ^A _{nhA}							
21	10							10 ^{nhA}								
22	12							12 ^{nhA}								
23	12							12 ^{nhA}								
00	42 ^{FR}							42 ^{nhA}								
01																
02	08 ^{FR}							08 ^{nhA}								

Fahrwege mit Fahrzeit in Minuten

A

Regenstauf Regenbrücke

2 • 2-Post

4 • 4-Bayernstr.

5 • 5 Brennthal

6 Abzw. Sandheim

7 Laub Lerchenbuckl

8 -Ortsmitte

10 Zeitlarn Abzw. Regendorf

6 Neuhof Gem. Zeitlarn

7 • 11 Zeitlarn Hochstetten

7 • 12-Mitterfeld

8 • 14-Siedlung

9 • 15-Ortsmitte

10 • 16-Abzw. Ödenthal

14 • 20 Rgbg. Gallingkofen/Hochmuth

16 • 21 -Amberger Straße

18 • 24-Nordgaustraße

19 • 25-Donaustauer Straße

20 • 26-Weichs/DEZ

22 • 28-Weißenburgstraße

24 • 30-Stobäusplatz

28 • 34-Hauptbahnhof

Am 24.12. und 31.12. Verkehr wie an Samstagen falls diese Tage nicht auf einen Sonntag fallen. Einschränkungen hierzu entnehmen Sie bitte der Tagespresse oder unter www.rvv.de Gültig ab 14.12.2025

- A

= fährt A
- r1

= fährt am letzten Schultag vor den Sommerferien über Regenstauf Schulzentrum
- r2

= fährt am letzten Schultag vor den Weihnachts-, Oster- und Pfingstferien sowie am ersten Schultag nach den Sommerferien über Regenstauf Schulzentrum
- nhA


= nicht am 24.12.
- s

= nur an Schultagen
- sf

= nur an schulfreien Tagen
- FR

= nur freitags
- rs

= über Regenstauf Schulzentrum

	Montag - Freitag							Samstag					Sonn-/Feiertag				Fahrwege mit Fahrzeit in Minuten		
05	29	50						32									B	A	
06	09	26 ^A	41 ^A	46 ^s	56			13	43 ^A					43			•	•	Schwandorf Sandstr./Gymnasium
07	11 ^A _s	16						13	43 ^A					43			▶	•	Regenstauf Post
08	01 ^A	10 ^s	12 ^{sf}	27 ^B	43 ^A			14	43 ^A					43			•	2	2 -Bayernstr.
09	14	43 ^A						12	43 ^A					43			•	3	3 Brennthal
10	14 ^{r1}	43 ^A						12	43 ^A					43			•		4 Abzw. Sandheim
11	12 ^{r2}	43 ^A						14	43 ^A					43			•		5 Laub Lerchenbuckl
12	12	43 ^A _{sf}						12	43 ^A					43			•		6 -Ortsmitte
13	10 ^{rs} _s	12 ^{sf}	32 ^{sf}	37 ^A _s	43 ^A	44 ^s	55 ^A	14	43 ^A					43			•	2	8 Zeitlarn Abzw. Regendorf
14	17	43 ^A						12	44 ^A					43			•	3	4 Neuhof Gem. Zeitlarn
15	18	43 ^A						12	43 ^A					43			•	5	5 9 Zeitlarn Hochstetten
16	24	43 ^A						13	43 ^A					43			•	5	5 10 -Mitterfeld
17	18	43 ^A						14 ^{nhA}	43 ^A _{nhA}					43			•	6	6 12 -Siedlung
18	17	43 ^A						13 ^{nhA}	43 ^A _{nhA}					43			•	7	7 13 -Ortsmitte
19	12	43 ^A						12 ^{nhA}	43 ^A _{nhA}					43			•	8	8 14 -Abzw. Ödenthal
20	12	43						13 ^{nhA}	43 ^A _{nhA}								•	10	10 18 Rgbg. Gallingkofen/Hochmuth
21	12							12 ^{nhA}									•	12	12 19 -Amberger Straße
22	14							14 ^{nhA}									•	14	14 22 -Nordgaustraße
23	14							14 ^{nhA}									•	16	16 23 -Donaustauer Straße
00	44 ^{FR}							44 ^{nhA}									•	18	18 24 -Weichs/DEZ
01																	•	20	20 26 -Weißenburgstraße
02	10 ^{FR}							10 ^{nhA}									•	22	22 28 -Stobäusplatz
																	•	24	24 32 -Hauptbahnhof

Am 24.12. und 31.12. Verkehr wie an Samstagen falls diese Tage nicht auf einen Sonntag fallen. Einschränkungen hierzu entnehmen Sie bitte der Tagespresse oder unter www.rvv.de Gültig ab 14.12.2025

A - B = Fahrwege

r1 = fährt am letzten Schultag vor den Sommerferien über Regenstauf Schulzentrum

r2 = fährt am letzten Schultag vor den Weihnachts-, Oster- und Pfingstferien sowie am ersten Schultag nach den Sommerferien über Regenstein zum Schulzentrum

nhA = nicht am 24.12.

S = nur an Schultagen

sf = nur an schulfreien Tagen

FR = nur freitags

rs = über Regenstauf Schulzentrum



Montag - Freitag

10											
11											
12											
13	05 ^A _s	13 ¹ _s									
14											
15											
16	10 ^{sMD}										
17											
18											

Am 24.12. und 31.12. Verkehr wie an Samstagen falls diese Tage nicht auf einen Sonntag fallen. Einschränkungen hierzu entnehmen Sie bitte der Tagespresse oder unter www.rvv.de Gültig ab 14.12.2025

- A** = fährt A
1 = fährt am letzten Schultag vor den Sommerferien um 10:15 Uhr, am letzten Schultag vor den Weihnachts-, Oster-, Pfingst- sowie am erste Schultag nach den Sommerferien um 11:13 Uhr
s = nur an Schultagen
sMD = nur montags bis donnerstags an Schultagen

Fahrwege mit Fahrzeit in Minuten



	Montag - Freitag							Samstag		Sonn-/Feiertag	
05	31	52						34			
06	11	28 ^A	43 ^A	48 ^S	58			14	45 ^A	44	
07	13 ^A	18						14	45 ^A	44	
08	03 ^A	12 ^S	14 ^{Sf}	45 ^A				16	45 ^A	44	
09	16	45 ^A						14	45 ^A	44	
10	16	45 ^A						14	45 ^A	44	
11	14	45 ^A						16	45 ^A	44	
12	14	45 ^A						14	45 ^A	44	
13	14 ^{Sf}	18 ^S	34 ^{Sf}	39 ^A	45 ^A	46 ^S	57 ^A	16	45 ^A	44	
14	19	45 ^A						14	46 ^A	44	
15	20	45 ^A						14	45 ^A	44	
16	18 ^{SMD}	26	45 ^A					14	45 ^A	44	
17	20	45 ^A						15 ^{nhA}	45 ^A	44	
18	19	45 ^A						14 ^{nhA}	45 ^A	44	
19	14	45 ^A						13 ^{nhA}	45 ^A	44	
20	13	44						14 ^{nhA}	45 ^A		
21	13							13 ^{nhA}			
22	15							15 ^{nhA}			
23	15							15 ^{nhA}			
00	45 ^{FR}							45 ^{nhA}			
01											
02	11 ^{FR}							11 ^{nhA}			



Gültig ab 14.12.2025

A = fährt A **S** = nur an Schultagen **FR** = nur freitags **SMD** = nur montags bis donnerstags an Schultagen
nhA = nicht am 24.12. **Sf** = nur an schulfreien Tagen

	Montag - Freitag							Samstag		Sonn-/Feiertag	
05	32	53						35			
06	12	29 ^A	44 ^A	49 ^s	59			15	46 ^A	45	
07	14 ^A 14 ^s	19						15	46 ^A	45	
08	04 ^A	13 ^s	15 ^{sf}	46 ^A				17	46 ^A	45	
09	17	46 ^A						15	46 ^A	45	
10	17	46 ^A						15	46 ^A	45	
11	15	46 ^A						17	46 ^A	45	
12	15	46 ^A 46 ^{sf}						15	46 ^A	45	
13	15 ^{sf}	19 ^s	35 ^{sf}	40 ^A 40 ^s	46 ^A	47 ^s	58 ^A	17	46 ^A	45	
14	20	46 ^A						15	47 ^A	45	
15	21	46 ^A						15	46 ^A	45	
16	18 ^{sMD}	27	46 ^A					15	46 ^A	45	
17	21	46 ^A						16 ^{nhA}	46 ^A 46 ^{nhA}	45	
18	20	46 ^A						15 ^{nhA}	46 ^A 46 ^{nhA}	45	
19	15	46 ^A						14 ^{nhA}	46 ^A 46 ^{nhA}	45	
20	14	45						15 ^{nhA}	46 ^A 46 ^{nhA}		
21	14							14 ^{nhA}			
22	16							16 ^{nhA}			
23	16							16 ^{nhA}			
00	46 ^{FR}							46 ^{nhA}			
01											
02	12 ^{FR}							12 ^{nhA}			

A	Schwandorf Sandstr./Gymnasium
•	Brennthall
•	1 Abzw. Sandheim
•	2 Laub Lerchenbuckl
•	3 -Ortsmitte
•	5 Zeitlarn Abzw. Regendorf
•	1 Neuhof Gem. Zeitlarn
•	2 6 Zeitlarn Hochstetten
•	2 7 -Mitterfeld
•	3 9 -Siedlung
•	4 10 -Ortsmitte
•	5 11 -Abzw. Ödenthal
•	9 15 Rgbg. Gallingskofen/Hochmuth
•	11 16 -Amberger Straße
•	13 19 -Nordgaustraße
•	14 20 -Donaustauer Straße
•	15 21 -Weichs/DEZ
•	17 23 -Weißenburgstraße
•	19 25 -Stobäusplatz
•	23 29 -Hauptbahnhof

Am 24.12. und 31.12. Verkehr wie an Samstagen falls diese Tage nicht auf einen Sonntag fallen. Einschränkungen hierzu entnehmen Sie bitte der Tagespresse oder unter www.rvv.de

Gültig ab 14.12.2025


A = fährt A **s** = nur an Schultagen **FR** = nur freitags **sMD** = nur montags bis donnerstags an Schultagen
nhA = nicht am 24.12. **sf** = nur an schulfreien Tagen

	Montag - Freitag					Samstag					Sonn-/Feiertag			
05	34	55				37								
06	14	51 ^s				16					46			
07	01	21				16					46			
08	15 ^s	17 ^{sf}				19					46			
09	19					17					46			
10	19					17					46			
11	17					19					46			
12	17					17					46			
13	17 ^{sf}	20 ^s	37 ^{sf}	49 ^s		19					46			
14	21					17					46			
15	22					17					46			
16	21 ^{sMD}	28				16					46			
17	22					17 ^{nhA}					46			
18	21					16 ^{nhA}					46			
19	17					15 ^{nhA}					46			
20	15	46				16 ^{nhA}								
21	15					15 ^{nhA}								
22	17					17 ^{nhA}								
23	17					17 ^{nhA}								
00	47 ^{FR}					47 ^{nhA}								
01														
02	13 ^{FR}					13 ^{nhA}								

- Fahrwege mit Fahrzeit in Minuten
- Schwandorf Sandstr./Gymnasium
 - ▶ ● Abzw. Sandheim
 - 1 Laub Lerchenbuckl
 - 2 -Ortsmitte
 - 4 Zeitlarn Abzw. Regendorf
 - 5 -Zeitlarn Hochstetten
 - 6 -Mitterfeld
 - 8 -Siedlung
 - 9 -Ortsmitte
 - 10 -Abzw. Ödenthal
 - 14 Rgbg. Gallingskofen/Hochmuth
 - 15 -Amberger Straße
 - 18 -Nordgaustraße
 - 19 -Donaustauer Straße
 - 20 -Weichs/DEZ
 - 22 -Weißenburgstraße
 - 24 -Stobäusplatz
 - 28 -Hauptbahnhof

Am 24.12. und 31.12. Verkehr wie an Samstagen falls diese Tage nicht auf einen Sonntag fallen. Einschränkungen hierzu entnehmen Gültig ab 14.12.2025
 Sie bitte der Tagespresse oder unter www.rvv.de

nhA = nicht am 24.12.
 s = nur an Schultagen
 sf = nur an schulfreien Tagen
 FR = nur freitags
 sMD = nur montags bis donnerstags an Schultagen

	Montag - Freitag					Samstag					Sonn-/Feiertag				<div>Fahrwege mit Fahrzeit in Minuten</div> <div><div><div></div><div>Schwandorf Sandstr./Gymnasium</div></div><div>▶<div><div></div><div>Laub Lerchenbuckl</div></div></div><div><div></div><div>1 -Ortsmitte</div></div><div><div></div><div>3 Zeitlarn Abzw. Regendorf</div></div><div><div></div><div>4 -Zeitlarn Hochstetten</div></div><div><div></div><div>5 -Mitterfeld</div></div><div><div></div><div>7 -Siedlung</div></div><div><div></div><div>8 -Ortsmitte</div></div><div><div></div><div>9 -Abzw. Ödenthal</div></div><div><div></div><div>13 Rgbg. Gallingskofen/Hochmuth</div></div><div><div></div><div>14 -Amberger Straße</div></div><div><div></div><div>17 -Nordgaustraße</div></div><div><div></div><div>18 -Donaustauer Straße</div></div><div><div></div><div>19 -Weichs/DEZ</div></div><div><div></div><div>21 -Weißenburgstraße</div></div><div><div></div><div>23 -Stobäusplatz</div></div><div><div></div><div>27 -Hauptbahnhof</div></div></div>
05	35	56				38									
06	15	52 ^s				17					47				
07	02	22				17					47				
08	16 ^s	18 ^{sf}				20					47				
09	20					18					47				
10	20					18					47				
11	18					20					47				
12	18					18					47				
13	18 ^{sf}	21 ^s	38 ^{sf}	50 ^s		20					47				
14	22					18					47				
15	23					18					47				
16	22 ^{sMD}	29				17					47				
17	23					18 ^{nhA}					47				
18	22					17 ^{nhA}					47				
19	18					16 ^{nhA}					47				
20	16	47				17 ^{nhA}									
21	16					16 ^{nhA}									
22	18					18 ^{nhA}									
23	18					18 ^{nhA}									
00	48 ^{FR}					48 ^{nhA}									
01															
02	14 ^{FR}					14 ^{nhA}									

Am 24.12. und 31.12. Verkehr wie an Samstagen falls diese Tage nicht auf einen Sonntag fallen. Einschränkungen hierzu entnehmen Gültig ab 14.12.2025
 Sie bitte der Tagespresse oder unter www.rvv.de

nhA = nicht am 24.12.
 s = nur an Schultagen
 sf = nur an schulfreien Tagen
 FR = nur freitags
 sMD = nur montags bis donnerstags an Schultagen

	Montag - Freitag					Samstag					Sonn-/Feiertag			
05	36	57				39								
06	16	53 ^s				17					48			
07	03	23				17					48			
08	17 ^s	19 ^{sf}				21					48			
09	21					19					48			
10	21					19					48			
11	19					21					48			
12	19					19					48			
13	19 ^{sf}	22 ^s	39 ^{sf}	51 ^s		21					48			
14	23					19					48			
15	24					19					48			
16	23 ^{sMD}	30				17					48			
17	24					18 ^{nhA}					48			
18	23					17 ^{nhA}					48			
19	19					16 ^{nhA}					48			
20	16	47				17 ^{nhA}								
21	16					16 ^{nhA}								
22	18					18 ^{nhA}								
23	18					18 ^{nhA}								
00	48 ^{FR}					48 ^{nhA}								
01														
02	14 ^{FR}					14 ^{nhA}								

- Fahrwege mit Fahrzeit in Minuten
- Schwandorf Sandstr./Gymnasium
 - Laub Ortsmitte
 - 2 Zeitlarn Abzw. Regendorf
 - 3-Zeitlarn Hochstetten
 - 4-Mitterfeld
 - 6-Siedlung
 - 7-Ortsmitte
 - 8-Abzw. Ödenthal
 - 12 Rgbg. Gallingkofen/Hochmuth
 - 13-Amberger Straße
 - 16-Nordgaustraße
 - 17-Donaustauer Straße
 - 18-Weichs/DEZ
 - 20-Weißenburgstraße
 - 22-Stobäusplatz
 - 26-Hauptbahnhof

Am 24.12. und 31.12. Verkehr wie an Samstagen falls diese Tage nicht auf einen Sonntag fallen. Einschränkungen hierzu entnehmen Gültig ab 14.12.2025
 Sie bitte der Tagespresse oder unter www.rvv.de


nhA = nicht am 24.12. s = nur an Schultagen sf = nur an schulfreien Tagen FR = nur freitags sMD = nur montags bis donnerstags an Schultagen

	Montag - Freitag					Samstag					Sonn-/Feiertag			
05	38	59				41								
06	18	55 ^s				18					50			
07	05	25				18					50			
08	19 ^s	21 ^{sf}				23					50			
09	23					21					50			
10	23					21					50			
11	21					23					50			
12	21					21					50			
13	21 ^{sf}	24 ^s	41 ^{sf}	53 ^s		23					50			
14	25					21					50			
15	26					21					50			
16	25 ^{sMD}	32				18					50			
17	26					19 ^{nhA}					50			
18	25					18 ^{nhA}					50			
19	21					17 ^{nhA}					50			
20	17	48				18 ^{nhA}								
21	17					17 ^{nhA}								
22	19					19 ^{nhA}								
23	19					19 ^{nhA}								
00	49 ^{FR}					49 ^{nhA}								
01														
02	15 ^{FR}					15 ^{nhA}								

- Fahrwege mit Fahrzeit in Minuten
- Schwandorf Sandstr./Gymnasium
 - Zeitlarn Abzw. Regendorf
 - 1-Zeitlarn Hochstetten
 - 2-Mitterfeld
 - 4-Siedlung
 - 5-Ortsmitte
 - 6-Abzw. Ödenthal
 - 10 Rgbg. Gallingkofen/Hochmuth
 - 11-Amberger Straße
 - 14-Nordgaustraße
 - 15-Donaustauer Straße
 - 16-Weichs/DEZ
 - 18-Weißenburgstraße
 - 20-Stobäusplatz
 - 24-Hauptbahnhof

Am 24.12. und 31.12. Verkehr wie an Samstagen falls diese Tage nicht auf einen Sonntag fallen. Einschränkungen hierzu entnehmen Gültig ab 14.12.2025
 Sie bitte der Tagespresse oder unter www.rvv.de

nhA = nicht am 24.12. s = nur an Schultagen sf = nur an schulfreien Tagen FR = nur freitags sMD = nur montags bis donnerstags an Schultagen

	Montag - Freitag						Samstag				Sonn-/Feiertag		
05	39						42						
06	00	19	31	46	56 ^s		19	47			51		
07	06	16 ^s	26				19	48			51		
08	06	20 ^s	22 ^{sf}	30	48		24	48			51		
09	24	48					22	48			51		
10	24	48					22	48			51		
11	22	48					24	48			51		
12	22	48 ^{sf}					22	48			51		
13	12 ^A _s	22 ^{sf}	25 ^s	42	48	54 ^s	24	48			51		
14	00	26	48				22	49			51		
15	27	48					22	48			51		
16	26 ^{sMD}	33	48				19	48			51		
17	27	48					20 ^{nhA}	48 ^{nhA}			51		
18	26	48					19 ^{nhA}	48 ^{nhA}			51		
19	22	48					18 ^{nhA}	48 ^{nhA}			51		
20	18	49					19 ^{nhA}	48 ^{nhA}					
21	18						18 ^{nhA}						
22	20						20 ^{nhA}						
23	20						20 ^{nhA}						
00	50 ^{FR}						50 ^{nhA}						
01													
02	16 ^{FR}						16 ^{nhA}						

Fahrwege mit Fahrzeit in Minuten

A Schwandorf Sandstr./Gymnasium

Zeitlarn Hochstetten

0 0-Mitterfeld

1 1-Siedlung

2 2-Ortsmitte

3 3-Abzw. Ödenthal

7 Rgbg. Gallingskofen/Hochmuth

9-Amberger Straße

7 11-Nordgaustraße

8 12-Donaustauer Straße

9 13-Weichs/DEZ


11 15-Weißenburgstraße

13 17-Stobäusplatz

17 21-Hauptbahnhof

Am 24.12. und 31.12. Verkehr wie an Samstagen falls diese Tage nicht auf einen Sonntag fallen. Einschränkungen hierzu entnehmen Sie bitte der Tagespresse oder unter www.rvv.de Gültig ab 14.12.2025

A = fährt A **nhA** = nicht am 24.12. **s** = nur an Schultagen **sf** = nur an schulfreien Tagen **FR** = nur freitags **sMD** = nur montags bis donnerstags an Schultagen

	Montag - Freitag						Samstag				Sonn-/Feiertag		
05	39						42						
06	00	19	32	47	57 ^s		19	47			51		
07	07	17 ^s	27				19	48			51		
08	07	21 ^s	22 ^{sf}	30	48		24	48			51		
09	24	48					22	48			51		
10	24	48					22	48			51		
11	22	48					24	48			51		
12	22	48 ^{sf}					22	48			51		
13	12 ^A _s	22 ^{sf}	26 ^s	42	48	55 ^s	24	48			51		
14	00	27	48				22	49			51		
15	28	48					22	48			51		
16	26 ^{sMD}	34	48				19	48			51		
17	28	48					20 ^{nhA}	48 ^{nhA}			51		
18	27	48					19 ^{nhA}	48 ^{nhA}			51		
19	22	48					18 ^{nhA}	48 ^{nhA}			51		
20	18	49					19 ^{nhA}	48 ^{nhA}					
21	18						18 ^{nhA}						
22	20						20 ^{nhA}						
23	20						20 ^{nhA}						
00	50 ^{FR}						50 ^{nhA}						
01													
02	16 ^{FR}						16 ^{nhA}						

Fahrwege mit Fahrzeit in Minuten

A Schwandorf Sandstr./Gymnasium

► ● Zeitlarn Mitterfeld

● 1 ● 1-Siedlung

● 2 ● 2-Ortsmitte

● 3 ● 3-Abzw. Ödenthal

● ● 7 Rgbg. Gallingkofen/Hochmuth

● ● 9-Amberger Straße

● 7 ● 11-Nordgaustraße

● 8 ● 12-Donaustauer Straße

● 9 ● 13-Weichs/DEZ

● 11 ● 15-Weißenburgstraße

● 13 ● 17-Stobäusplatz

● 17 ● 21-Hauptbahnhof

Am 24.12. und 31.12. Verkehr wie an Samstagen falls diese Tage nicht auf einen Sonntag fallen. Einschränkungen hierzu entnehmen Sie bitte der Tagespresse oder unter www.rvv.de

A = fährt A **nhA** = nicht am 24.12. **s** = nur an Schultagen **sf** = nur an schulfreien Tagen **FR** = nur freitags **sMD** = nur montags bis donnerstags an Schultagen

	Montag - Freitag							Samstag						
05														
06	30	45						47						
07	15 ^s							47						
08	05	29	47					47						
09	47							47						
10	47							47						
11	47							47						
12	47 ^{sf}							47						
13	11 ^{A s}	41 ^s	47	59				47						
14	47							48						
15	47							47						
16	47							47						
17	47							47 ^{nhA}						
18	47							47 ^{nhA}						
19	47							47 ^{nhA}						
20								47 ^{nhA}						
21														
22														
23														

Fahrwege mit Fahrzeit in Minuten

A

Schwandorf Sandstr./Gymnasium

Neuhof Gem. Zeitlarn

1 • 1 Zeitlarn Hochstetten

1 • 1 -Mitterfeld

2 • 2 -Siedlung

3 • 3 -Ortsmitte

4 • 4 -Abzw. Ödenthal

8 Rgbg. Gallingkofen/Hochmuth

10 -Amberger Straße

8 • 12 -Nordgaustraße

9 • 13 -Donaustauer Straße

10 • 14 -Weichs/DEZ

12 • 16 -Weißenburgstraße

14 • 18 -Stobäusplatz

18 • 22 -Hauptbahnhof

Am 24.12. und 31.12. Verkehr wie an Samstagen falls diese Tage nicht auf einen Sonntag fallen. Einschränkungen hierzu entnehmen Sie bitte der Tagespresse oder unter www.rvv.de


Gültig ab 14.12.2025

A = fährt A

nhA = nicht am 24.12.

s = nur an Schultagen

sf = nur an schulfreien Tagen

	Montag - Freitag						Samstag				Sonn-/Feiertag		
05	40						43						
06	01	20	33	48	58 ^s		20	48			52		
07	08	18 ^s	28				20	49			52		
08	08	22 ^s	23 ^{sf}	31	49		25	49			52		
09	25	49					23	49			52		
10	25	49					23	49			52		
11	23	49					25	49			52		
12	23	49 ^{sf}					23	49			52		
13	13 ^A _s	23 ^{sf}	28 ^s	43	49	56 ^s	25	49			52		
14	01	29	49				23	50			52		
15	30	49					23	49			52		
16	27 ^{sMD}	36	49				20	49			52		
17	30	49					21 ^{nhA}	49 ^{nhA}			52		
18	29	49					20 ^{nhA}	49 ^{nhA}			52		
19	23	49					19 ^{nhA}	49 ^{nhA}			52		
20	19	50					20 ^{nhA}	49 ^{nhA}					
21	19						19 ^{nhA}						
22	21						21 ^{nhA}						
23	21						21 ^{nhA}						
00	51 ^{FR}						51 ^{nhA}						
01													
02	17 ^{FR}						17 ^{nhA}						

Fahrwege mit Fahrzeit in Minuten

A

Schwandorf Sandstr./Gymnasium

Zeitlarn Siedlung

1 1-Ortsmitte

2 2-Abzw. Ödenthal

6 Rgbg. Gallingshofen/Hochmuth

8 -Amberger Straße

6 10-Nordgaustraße

7 11-Donaustauer Straße

8 12-Weichs/DEZ

10 14-Weißenburgstraße

12 16-Stobäusplatz

16 20-Hauptbahnhof

Am 24.12. und 31.12. Verkehr wie an Samstagen falls diese Tage nicht auf einen Sonntag fallen. Einschränkungen hierzu entnehmen Sie bitte der Tagespresse oder unter www.rvv.de Gültig ab 14.12.2025

A = fährt A **nhA** = nicht am 24.12. **s** = nur an Schultagen **sf** = nur an schulfreien Tagen **FR** = nur freitags **sMD** = nur montags bis donnerstags an Schultagen

	Montag - Freitag						Samstag				Sonn-/Feiertag		
05	41						44						
06	02	21	34	49	59 ^s		21	49			53		
07	09	19 ^s	29				21	50			53		
08	09	23 ^s	24 ^{sf}	32	50		26	50			53		
09	26	50					24	50			53		
10	26	50					24	50			53		
11	24	50					26	50			53		
12	24	50 ^{sf}					24	50			53		
13	14 ^{A_s}	24 ^{sf}	29 ^s	44	50	57 ^s	26	50			53		
14	02	30	50				24	51			53		
15	31	50					24	50			53		
16	28 ^{sMD}	37	50				21	50			53		
17	31	50					22 ^{nhA}	50 ^{nhA}			53		
18	30	50					21 ^{nhA}	50 ^{nhA}			53		
19	24	51					20 ^{nhA}	50 ^{nhA}			53		
20	20	51					21 ^{nhA}	50 ^{nhA}					
21	20						20 ^{nhA}						
22	22						22 ^{nhA}						
23	22						22 ^{nhA}						
00	52 ^{FR}						52 ^{nhA}						
01													
02	18 ^{FR}						18 ^{nhA}						



Am 24.12. und 31.12. Verkehr wie an Samstagen falls diese Tage nicht auf einen Sonntag fallen. Einschränkungen hierzu entnehmen Sie bitte der Tagespresse oder unter www.rvv.de

Gültig ab 14.12.2025

A = fährt A


nhA = nicht am 24.12.

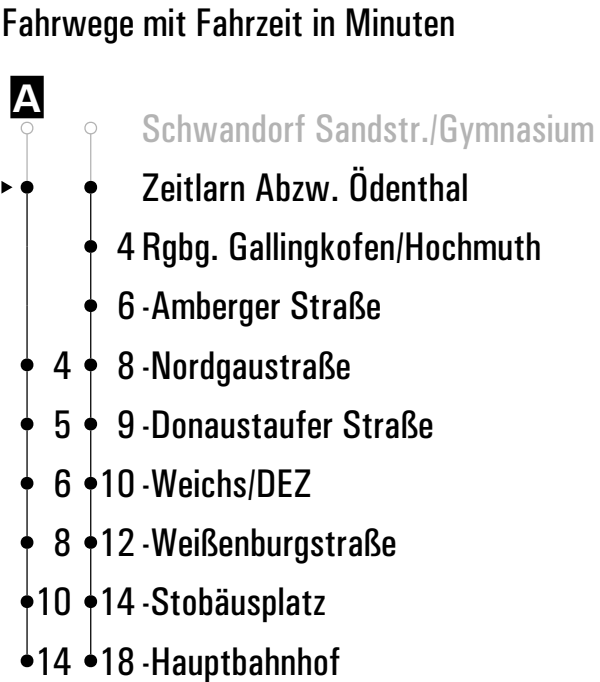
s = nur an Schultagen

sf = nur an schulfreien Tagen

FR = nur freitags

sMD = nur montags bis donnerstags an Schultagen

	Montag - Freitag						Samstag				Sonn-/Feiertag		
05	42						45						
06	03	22	35	50			22	50			54		
07	00 ^s	10	20 ^s	30			22	51			54		
08	10	24 ^s	25 ^{sf}	33	51		27	51			54		
09	27	51					25	51			54		
10	27	51					25	51			54		
11	25	51					27	51			54		
12	25	51 ^{sf}					25	51			54		
13	15 ^A _s	25 ^{sf}	30 ^s	45	51	58 ^s	27	51			54		
14	03	31	51				25	52			54		
15	32	51					25	51			54		
16	29 ^{sMD}	38	51				22	51			54		
17	32	51					23 ^{nhA}	51 ^{nhA}			54		
18	31	51					22 ^{nhA}	51 ^{nhA}			54		
19	25	52					21 ^{nhA}	51 ^{nhA}			54		
20	21	52					22 ^{nhA}	51 ^{nhA}					
21	21						21 ^{nhA}						
22	23						23 ^{nhA}						
23	23						23 ^{nhA}						
00	53 ^{FR}						53 ^{nhA}						
01													
02	19 ^{FR}						19 ^{nhA}						



Am 24.12. und 31.12. Verkehr wie an Samstagen falls diese Tage nicht auf einen Sonntag fallen. Einschränkungen hierzu entnehmen Sie bitte der Tagespresse oder unter www.rvv.de Gültig ab 14.12.2025

A = fährt A **nhA** = nicht am 24.12. **s** = nur an Schultagen **sf** = nur an schulfreien Tagen **FR** = nur freitags **sMD** = nur montags bis donnerstags an Schultagen

	Montag - Freitag					Samstag				Sonn-/Feiertag			
05	46					49							
06	07	26	39	54		26	54			58			
07	04 ^s	14	24 ^s	34		26	55			58			
08	14	28 ^s	29 ^{sf}	37	55	31	55			58			
09	31	55				29	55			58			
10	31	55				29	55			58			
11	29	55				31	55			58			
12	29	55 ^{sf}				29	55			58			
13	29 ^{sf}	34 ^s	49	55		31	55			58			
14	02 ^s	07	35	55		29	56			58			
15	36	55				29	55			58			
16	33 ^{sMD}	42	55			26	55			58			
17	36	55				27 ^{nhA}	55 ^{nhA}			58			
18	35	55				26 ^{nhA}	55 ^{nhA}			58			
19	29	56				25 ^{nhA}	55 ^{nhA}			58			
20	25	56				26 ^{nhA}	55 ^{nhA}						
21	25					25 ^{nhA}							
22	27					27 ^{nhA}							
23	27					27 ^{nhA}							
00	57 ^{FR}					57 ^{nhA}							
01													
02	23 ^{FR}					23 ^{nhA}							


Fahrwege mit Fahrzeit in Minuten

- Schwandorf Sandstr./Gymnasium
- ▶ ● Rgbg. Gallingkofen/Hochmuth
- 2 -Amberger Straße
- 4 -Nordgaustraße
- 5 -Donaustauer Straße
- 6 -Weichs/DEZ
- 8 -Weißenburgstraße
- 10 -Stobäusplatz
- 14 -Hauptbahnhof

Am 24.12. und 31.12. Verkehr wie an Samstagen falls diese Tage nicht auf einen Sonntag fallen. Einschränkungen hierzu entnehmen Sie bitte der Tagespresse oder unter www.rvv.de

Gültig ab 14.12.2025

nhA = nicht am 24.12. **sf** = nur an schulfreien Tagen **FR** = nur freitags **sMD** = nur montags bis donnerstags an Schultagen
s = nur an Schultagen

	Montag - Freitag					Samstag					Sonn-/Feiertag			
05	48					51								
06	09	28	41	56		27	56							
07	06 ^s	16	26 ^s	36		27	57				00			
08	16	30 ^s	31 ^{sf}	39	57	33	57				00			
09	33	57				31	57				00			
10	33	57				31	57				00			
11	31	57				33	57				00			
12	31	57 ^{sf}				31	57				00			
13	31 ^{sf}	35 ^s	51	57		33	57				00			
14	04 ^s	09	36	57		31	58				00			
15	37	57				31	57				00			
16	35 ^{sMD}	43	57			27	57				00			
17	37	57				28 ^{nhA}	57 ^{nhA}				00			
18	36	57				27 ^{nhA}	57 ^{nhA}				00			
19	31	57				26 ^{nhA}	57 ^{nhA}				00			
20	26	57				27 ^{nhA}	57 ^{nhA}				00			
21	26					26 ^{nhA}								
22	28					28 ^{nhA}								
23	28					28 ^{nhA}								
00	58 ^{FR}					58 ^{nhA}								
01														
02	24 ^{FR}					24 ^{nhA}								

Fahrwege mit Fahrzeit in Minuten

Schwandorf Sandstr./Gymnasium

►

Rgbg. Amberger Straße

•

2 -Nordgaustraße

•

3 -Donaustauer Straße

•

4 -Weichs/DEZ

•

6 -Weißenburgstraße

•

8 -Stobäusplatz

•

12 -Hauptbahnhof

Am 24.12. und 31.12. Verkehr wie an Samstagen falls diese Tage nicht auf einen Sonntag fallen. Einschränkungen hierzu entnehmen Gültig ab 14.12.2025
Sie bitte der Tagespresse oder unter www.rvv.de

nhA = nicht am 24.12. **s** = nur an Schultagen **sf** = nur an schulfreien Tagen **FR** = nur freitags **sMD** = nur montags bis donnerstags an Schultagen

	Montag - Freitag					Samstag				Sonn-/Feiertag			
05	50					53							
06	11	30	43	58		29	58						
07	08 ^s	18	28 ^s	38		29	59			02			
08	18	32 ^s	33 ^{sf}	41	59	35	59			02			
09	35	59				33	59			02			
10	35	59				33	59			02			
11	33	59				35	59			02			
12	33	59 ^{sf}				33	59			02			
13	33 ^{sf}	38 ^s	53	59		35	59			02			
14	06 ^s	11	39	59		33				02			
15	40	59				00	33	59		02			
16	37 ^{sMD}	46	59			29	59			02			
17	40	59				30 ^{nhA}	59 ^{nhA}			02			
18	39	59				29 ^{nhA}	59 ^{nhA}			02			
19	33	59				28 ^{nhA}	59 ^{nhA}			02			
20	28	59				29 ^{nhA}	59 ^{nhA}			02			
21	28					28 ^{nhA}							
22	30					30 ^{nhA}							
23	30					30 ^{nhA}							
00													
01	00 ^{FR}					00 ^{nhA}							
02	26 ^{FR}					26 ^{nhA}							

Fahrwege mit Fahrzeit in Minuten

- Schwandorf Sandstr./Gymnasium
- ▶ ● Regensburg Nordgaustraße
- 1 -Donaustauer Straße
- 2 -Weichs/DEZ
- 4 -Weißenburgstraße
- 6 -Stobäusplatz
- 10 -Hauptbahnhof

Am 24.12. und 31.12. Verkehr wie an Samstagen falls diese Tage nicht auf einen Sonntag fallen. Einschränkungen hierzu entnehmen Sie bitte der Tagespresse oder unter www.rvv.de

Gültig ab 14.12.2025

nhA = nicht am 24.12. **sf** = nur an schulfreien Tagen **FR** = nur freitags **sMD** = nur montags bis donnerstags an Schultagen
s = nur an Schultagen

	Montag - Freitag					Samstag				Sonn-/Feiertag			
05	51					54							
06	12	31	44	59		30	59						
07	09 ^s	19	29 ^s	39		30				03			
08	19	33 ^s	34 ^{sf}	42		00	36			03			
09	00	36				00	34			03			
10	00	36				00	34			03			
11	00	34				00	36			03			
12	00	34				00	34			03			
13	00 ^{sf}	34 ^{sf}	39 ^s	54		00	36			03			
14	00	07 ^s	12	40		00	34			03			
15	00	41				01	34			03			
16	00	38 ^{sMD}	47			00	30			03			
17	00	41				00	31 ^{nhA}			03			
18	00	40				00 ^{nhA}	30 ^{nhA}			03			
19	00	34				00 ^{nhA}	29 ^{nhA}			03			
20	00	29				00 ^{nhA}	30 ^{nhA}			03			
21	00	29				00 ^{nhA}	29 ^{nhA}						
22	31					31 ^{nhA}							
23	31					31 ^{nhA}							
00													
01	01 ^{FR}					01 ^{nhA}							
02	27 ^{FR}					27 ^{nhA}							

Fahrwege mit Fahrzeit in Minuten

- Schwandorf Sandstr./Gymnasium
- ▶ ● Rgbg. Donaustauer Straße
- 1 -Weichs/DEZ
- 3 -Weißenburgstraße
- 5 -Stobäusplatz
- 9 -Hauptbahnhof

Am 24.12. und 31.12. Verkehr wie an Samstagen falls diese Tage nicht auf einen Sonntag fallen. Einschränkungen hierzu entnehmen Gültig ab 14.12.2025
 Sie bitte der Tagespresse oder unter www.rvv.de

nhA = nicht am 24.12. **sf** = nur an schulfreien Tagen **FR** = nur freitags **sMD** = nur montags bis donnerstags an Schultagen

s = nur an Schultagen

	Montag - Freitag					Samstag				Sonn-/Feiertag			
05	52					55							
06	13	32	46			31							
07	01	11 ^s	21	31 ^s	41	00	31			04			
08	21	35	43			01	37			04			
09	01	37				01	35			04			
10	01	37				01	35			04			
11	01	35				01	37			04			
12	01	35				01	35			04			
13	01 ^{sf}	35 ^{sf}	40 ^s	55		01	37			04			
14	01	09 ^s	13	41		01	35			04			
15	01	42				02	35			04			
16	01	39 ^{sMD}	48			01	31			04			
17	01	42				01	32 ^{nhA}			04			
18	01	41				01 ^{nhA}	31 ^{nhA}			04			
19	01	35				01 ^{nhA}	30 ^{nhA}			04			
20	01	30				01 ^{nhA}	31 ^{nhA}			04			
21	01	30				01 ^{nhA}	30 ^{nhA}						
22	32					32 ^{nhA}							
23	32					32 ^{nhA}							
00													
01	02 ^{FR}					02 ^{nhA}							
02	28 ^{FR}					28 ^{nhA}							

Fahrwege mit Fahrzeit in Minuten

- Schwandorf Sandstr./Gymnasium
- ▶ ● Regensburg Weichs/DEZ
- 2 -Weißenburgstraße
- 4 -Stobäusplatz
- 8 -Hauptbahnhof

Am 24.12. und 31.12. Verkehr wie an Samstagen falls diese Tage nicht auf einen Sonntag fallen. Einschränkungen hierzu entnehmen Gültig ab 14.12.2025
 Sie bitte der Tagespresse oder unter www.rvv.de

nhA = nicht am 24.12. **sf** = nur an schulfreien Tagen **FR** = nur freitags **sMD** = nur montags bis donnerstags an Schultagen

s = nur an Schultagen

	Montag - Freitag					Samstag					Sonn-/Feiertag			
05	54					57								
06	15	34	48			32								
07	03	13 ^s	23	33 ^s	43	02	32				05			
08	23	37	45			03	39				05			
09	03	39				03	37				05			
10	03	39				03	37				05			
11	03	37				03	39				05			
12	03	37				03	37				05			
13	03 ^{sf}	37 ^{sf}	42 ^s	57		03	39				05			
14	03	11 ^s	15	43		03	37				05			
15	03	44				04	37				05			
16	03	41 ^{sMD}	50			03	32				05			
17	03	44				02	33 ^{nhA}				05			
18	03	43				02 ^{nhA}	32 ^{nhA}				05			
19	03	37				02 ^{nhA}	31 ^{nhA}				05			
20	02	31				02 ^{nhA}	32 ^{nhA}				05			
21	02	31				02 ^{nhA}	31 ^{nhA}							
22	33					33 ^{nhA}								
23	33					33 ^{nhA}								
00														
01	03 ^{FR}					03 ^{nhA}								
02	29 ^{FR}					29 ^{nhA}								

Fahrwege mit Fahrzeit in Minuten

○

Schwandorf Sandstr./Gymnasium

▶

Regensburg Weißenburgstraße

●

2-Stobäusplatz

●

6-Hauptbahnhof

Am 24.12. und 31.12. Verkehr wie an Samstagen falls diese Tage nicht auf einen Sonntag fallen. Einschränkungen hierzu entnehmen Sie bitte der Tagespresse oder unter www.rvv.de Gültig ab 14.12.2025

nhA = nicht am 24.12.
 s = nur an Schultagen
 sf = nur an schulfreien Tagen
 FR = nur freitags
 sMD = nur montags bis donnerstags an Schultagen

	Montag - Freitag					Samstag				Sonn-/Feiertag			
05	56					59							
06	17	36	50			33							
07	05	15 ^s	25	35 ^s	45	04	33			06			
08	25	39	47			05	41			06			
09	05	41				05	39			06			
10	05	41				05	39			06			
11	05	39				05	41			06			
12	05	39				05	39			06			
13	05 ^{sf}	39 ^{sf}	44 ^s	59		05	41			06			
14	05	13 ^s	17	45		05	39			06			
15	05	46				06	39			06			
16	05	43 ^{sMD}	52			05	33			06			
17	05	46				03	34 ^{nhA}			06			
18	05	45				03 ^{nhA}	33 ^{nhA}			06			
19	05	39				03 ^{nhA}	32 ^{nhA}			06			
20	03	32				03 ^{nhA}	33 ^{nhA}			06			
21	03	32				03 ^{nhA}	32 ^{nhA}						
22	34					34 ^{nhA}							
23	34					34 ^{nhA}							
00													
01	04 ^{FR}					04 ^{nhA}							
02	30 ^{FR}					30 ^{nhA}							

Fahrwege mit Fahrzeit in Minuten

○ Schwandorf Sandstr./Gymnasium


► ● Regensburg Stobäusplatz

● 4 -Hauptbahnhof

Am 24.12. und 31.12. Verkehr wie an Samstagen falls diese Tage nicht auf einen Sonntag fallen. Einschränkungen hierzu entnehmen Gültig ab 14.12.2025
 Sie bitte der Tagespresse oder unter www.rvv.de

nhA = nicht am 24.12. **sf** = nur an schulfreien Tagen **FR** = nur freitags **sMD** = nur montags bis donnerstags an Schultagen

s = nur an Schultagen

	Montag - Freitag				Samstag			Sonn-/Feiertag		
05	20 ^{rb}				40 ^B					
06	10 ^{J_{rb}}	35 ^{sf}	35 ^{C_{bn}bg}	55 ^{H_{rs}bg}	40 ^B					
07	00 ^{B_{sf}}	40			10 ^A	40		10 ^B		
08	10 ^A	40			10 ^A	40		10		
09	10 ^A	40			10 ^A	40 ^B		10 ^B		
10	10 ^A	40 ^{bg}			10 ^A	40		10 ^B		
11	10 ^A	20 ^{G_sbg}	40 ^{bg}		10 ^A	40		10		
12	10 ^A	15 ^{I_{bg}}	40 ^{bg}		10 ^A	40		10 ^B		
13	09 ^{A_s}	10 ^A	15 ^E	40	10 ^A	40		10 ^B		
14	10 ^A	40 ^{bg_{sf}bn}	40 ^{C_{bn}bg}		10 ^A	40		10 ^B		
15	10 ^A	40			10 ^A	40 ^B		10 ^B		
16	00 ^E	10 ^A	20 ^{F_{bg}L}	40	10 ^A	40 ^{nhA}		10 ^B		
17	10 ^D	40			10 ^{A_{nhA}}	40 ^{B_{nhA}}		10		
18	10 ^A	15 ^M	40		10 ^{A_{nhA}}	40 ^{B_{nhA}}		10 ^B		
19	10 ^A	40 ^B			10 ^{A_{nhA}}	40 ^{K_{nhA}}		10		
20	10 ^F	40 ^B			10 ^{A_{nhA}}	40 ^{B_{nhA}}		10 ^B		
21	10 ^D	40 ^B			10 ^{A_{nhA}}	40 ^{B_{nhA}}		10 ^L		
22	40 ^B				40 ^{B_{nhA}}					
23										
00	10 ^{B_{FR}}				10 ^{B_{nhA}}					
01	35 ^{B_{FR}}				35 ^{B_{nhA}}					

Am 24.12. und 31.12. Verkehr wie an Samstagen falls diese Tage nicht auf einen Sonntag fallen. Einschränkungen hierzu entnehmen Sie bitte der Tagespresse oder unter www.rvv.de

Gültig ab 14.12.2025

A - K = Fahrwege

FR = nur freitags

L = bis Burglengenfeld Rathaus

bq = über Burglengenfeld Gymnasium

M = bis Teublitz Rathaus

bn = über Burglengenfeld Naabtalpark

nhA = nicht am 24.12.

rb = über Regenstauf Benzstr. / Gutenbergstr.

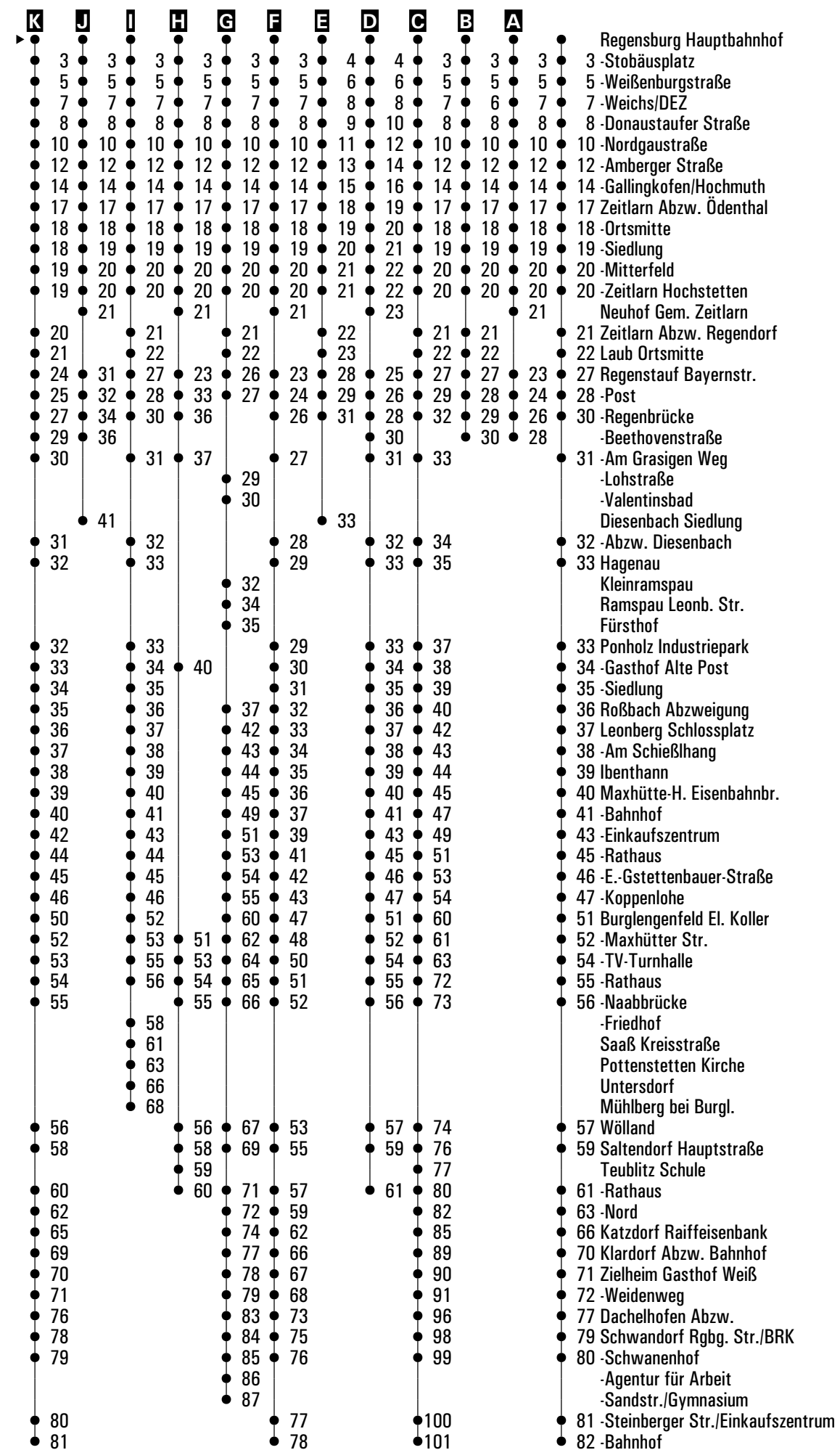
S = nur an Schultagen

rs = über Regenstauf Schulzentrum

sf = nur an schulfreien Tagen

1. Introduction

Fahrwege mit Fahrzeit in Minuten



	Montag - Freitag				Samstag			Sonn-/Feiertag	
05	23 ^{rb}				43 ^B				
06	13 ^{l_{rb}}	38 ^{sf}	38 ^{bg_s bn}	58 ^{G_{rs} bg_s}	43 ^B				
07	03 ^{B_{sf}}	43			13 ^A	43		13 ^B	
08	13 ^A	43			13 ^A	43		13	
09	13 ^A	43			13 ^A	43 ^B		13 ^B	
10	13 ^A	43 ^{bg}			13 ^A	43		13 ^B	
11	13 ^A	23 ^{F_s bg}	43 ^{bg}		13 ^A	43		13	
12	13 ^A	18 ^{H_{bg}}	44 ^{bg}		13 ^A	43		13 ^B	
13	13 ^{A_s}	14 ^A	19 ^D	44	13 ^A	43		13 ^B	
14	14 ^A	44 ^{bg_{sf} bn}	44 ^{bg_s bn}		13 ^A	43		13 ^B	
15	14 ^A	44			13 ^A	43 ^B		13 ^B	
16	04 ^D	14 ^A	24 ^{E_{bg} K}	44	13 ^A	43 ^{nhA}		13 ^B	
17	14 ^C	44			13 ^{A_{nhA}}	43 ^{B_{nhA}}		13	
18	14 ^A	19 ^L	44		13 ^{A_{nhA}}	43 ^{B_{nhA}}		13 ^B	
19	13 ^A	43 ^B			13 ^{A_{nhA}}	43 ^{J_{nhA}}		13	
20	13 ^E	43 ^B			13 ^{A_{nhA}}	43 ^{B_{nhA}}		13 ^B	
21	13 ^C	43 ^B			13 ^{A_{nhA}}	43 ^{B_{nhA}}		13 ^K	
22	43 ^B				43 ^{B_{nhA}}				
23									
00	13 ^{B_{FR}}				13 ^{B_{nhA}}				
01	38 ^{B_{FR}}				38 ^{B_{nhA}}				

Am 24.12. und 31.12. Verkehr wie an Samstagen falls diese Tage nicht auf einen Sonntag fallen. Einschränkungen hierzu entnehmen Sie bitte der Tagespresse oder unter www.rvv.de

Gültig ab 14.12.2025

A - J = Fahrwege

K = bis Burglengenfeld Rathaus

L = bis Teublitz Rathaus

nhA = nicht am 24.12.

S = nur an Schultagen

sf = nur an schulfreien Tagen

FR = nur freitags

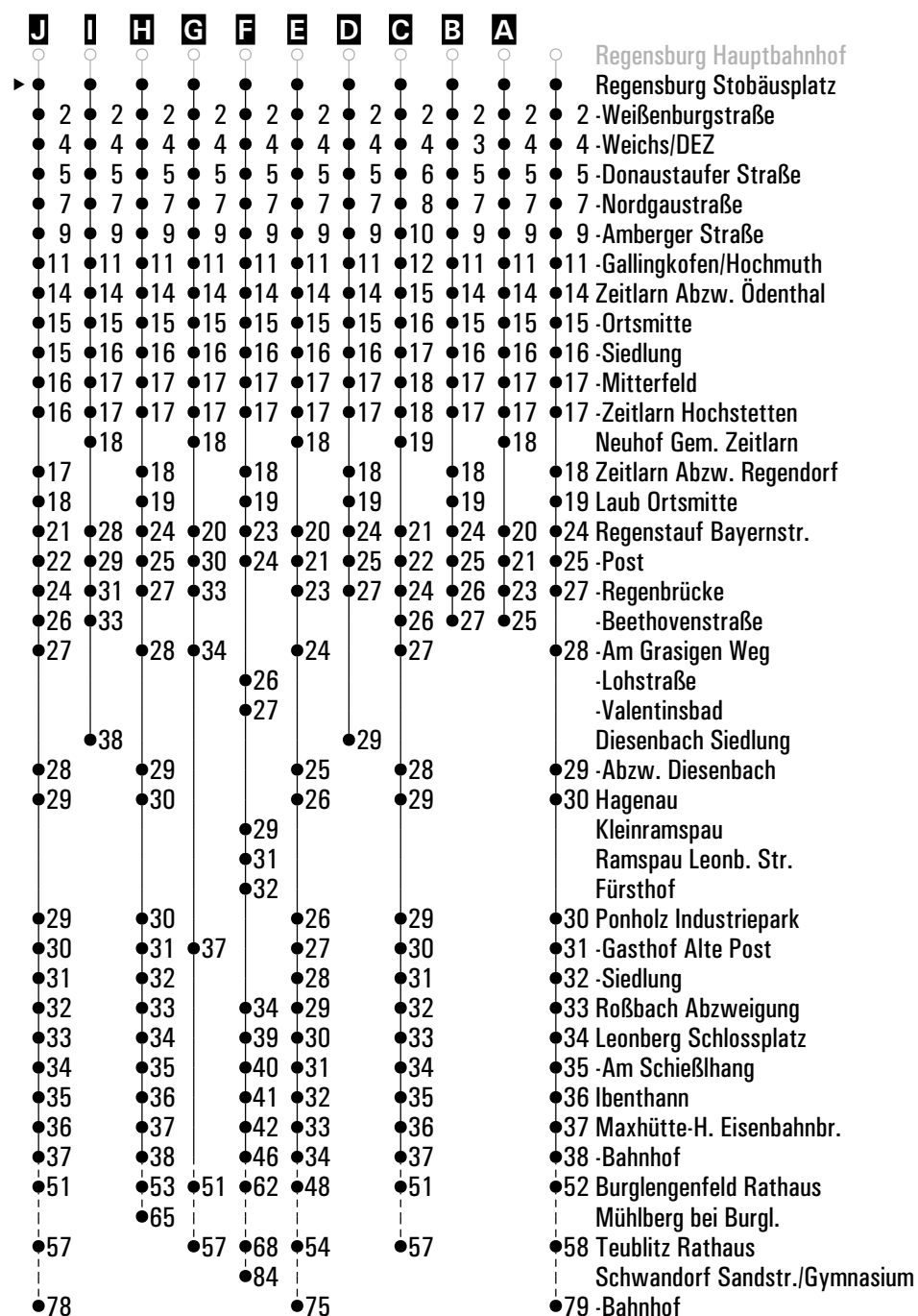
bg = über Burglengenfeld Gymnasium

bn = über Burglengenfeld Naabtalpark

rb = über Regenstauf Benzstr. / Gutenbergstr.

rs = über Regenstauf Schulzentrum

Fahrwege mit Fahrzeit in Minuten



	Montag - Freitag				Samstag			Sonn-/Feiertag	
05	25 ^{rb}				45 ^B				
06	15 ^I 15 ^{rb}	40 ^{sf}	40 ^{bg bn} 40 ^s		45 ^B				
07	00 ^G 00 ^{rs}	05 ^B 05 ^{sf}	45		15 ^A	45		15 ^B	
08	15 ^A	45			15 ^A	45		15	
09	15 ^A	45			15 ^A	45 ^B		15 ^B	
10	15 ^A	45 ^{bg}			15 ^A	45		15 ^B	
11	15 ^A	25 ^F 25 ^{sb}	45 ^{bg}		15 ^A	45		15	
12	15 ^A	20 ^H 20 ^{bg}	46 ^{bg}		15 ^A	45		15 ^B	
13	15 ^A 15 ^s	16 ^A	21 ^D	46	15 ^A	45		15 ^B	
14	16 ^A	46 ^{bg bn} 46 ^{sf}	46 ^{bg bn} 46 ^s		15 ^A	45		15 ^B	
15	16 ^A	46			15 ^A	45 ^B		15 ^B	
16	06 ^D	16 ^A	26 ^E 26 ^{bk}	46	15 ^A	45 ^{nhA}		15 ^B	
17	16 ^C	46			15 ^A 15 ^{nhA}	45 ^B 45 ^{nhA}		15	
18	16 ^A	21 ^L	46		15 ^A 15 ^{nhA}	45 ^B 45 ^{nhA}		15 ^B	
19	15 ^A	45 ^B			15 ^A 15 ^{nhA}	45 ^B 45 ^{nhA}		15	
20	15 ^E	45 ^B			15 ^A 15 ^{nhA}	45 ^B 45 ^{nhA}		15 ^B	
21	15 ^C	45 ^B			15 ^A 15 ^{nhA}	45 ^B 45 ^{nhA}		15 ^K	
22	45 ^B				45 ^B 45 ^{nhA}				
23									
00	15 ^B 15 ^{FR}				15 ^B 15 ^{nhA}				
01	40 ^B 40 ^{FR}				40 ^B 40 ^{nhA}				

Am 24.12. und 31.12. Verkehr wie an Samstagen falls diese Tage nicht auf einen Sonntag fallen. Einschränkungen hierzu entnehmen Sie bitte der Tagespresse oder unter www.rvv.de Gültig ab 14.12.2025

- A - J** = Fahrwege

K = bis Burglengenfeld Rathaus

L = bis Teublitz Rathaus

nhA = nicht am 24.12.

s = nur an Schultagen

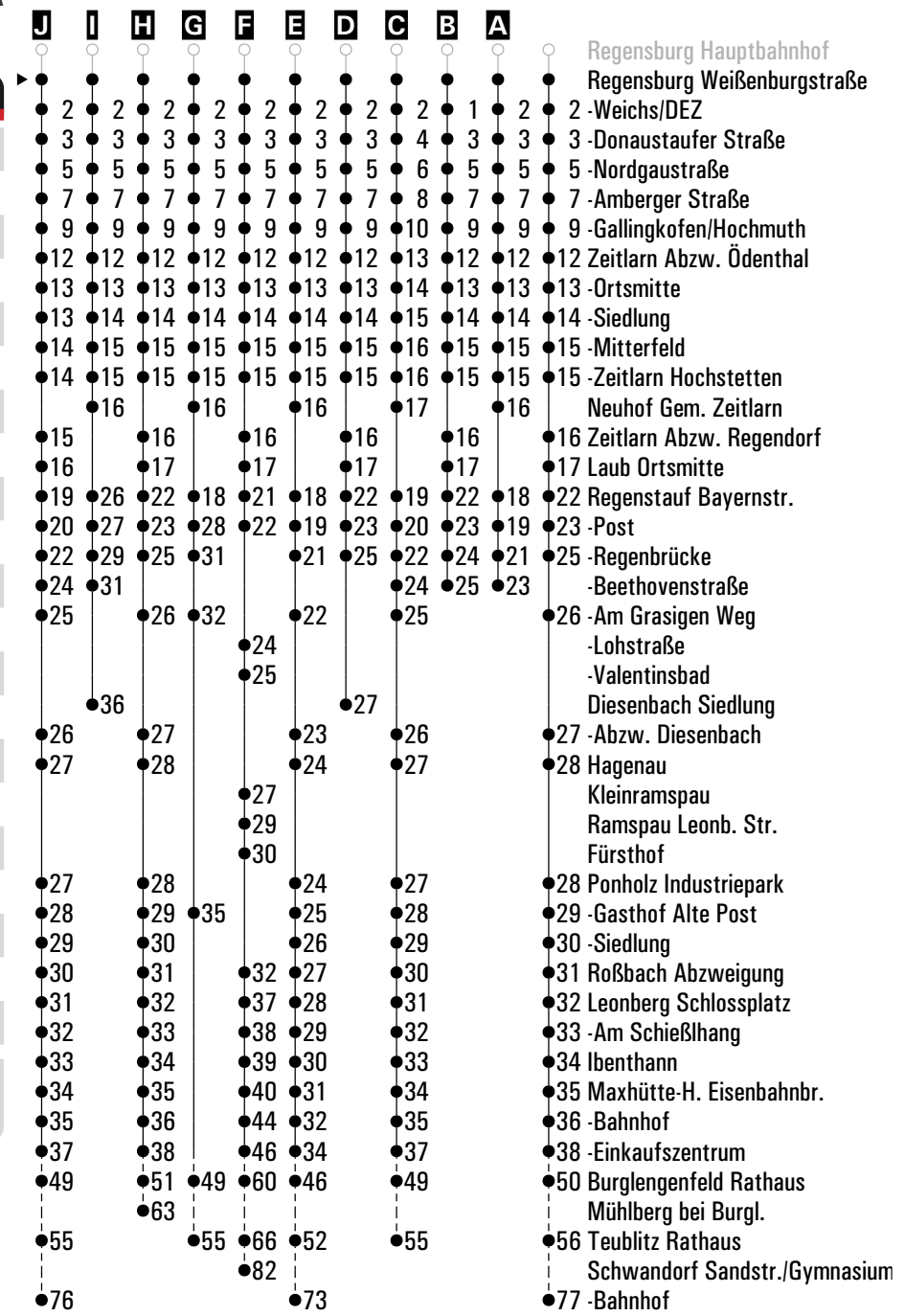
sf = nur an schulfreien Tagen
- FR** = nur freitags

bg = über Burglengenfeld Gymnasium

bn = über Burglengenfeld Naabtalpark

rb = über Regenstauf Benzstr. / Gutenbergstr.

rs = über Regenstauf Schulzentrum



RVV

41

H

Regensburg Weichs/DEZ Steig A

► Regenstauf ► Schwandorf Bahnhof

	Montag - Freitag				Samstag			Sonn-/Feiertag		
05	27 ^{rb}				47 ^B					
06	17 ^{J_{rb}}	42 ^{sf}	42 ^{C_{bg} bn_s}		47 ^B					
07	02 ^{H_{bg} rs_s}	07 ^{B_{sf}}	47		17 ^A	47		16 ^B		
08	17 ^A	47			17 ^A	47		17		
09	17 ^A	47			17 ^A	47 ^B		16 ^B		
10	17 ^A	47 ^{bg}			17 ^A	47		16 ^B		
11	17 ^A	27 ^{G_{bg} s}	47 ^{bg}		17 ^A	47		17		
12	17 ^A	22 ^{I_{bg}}	48 ^{bg}		17 ^A	47		16 ^B		
13	17 ^{A_s}	18 ^A	23 ^E	48	17 ^A	47		16 ^B		
14	18 ^A	48 ^{bg_{sf} bn}	48 ^{C_{bg} bn_s}		17 ^A	47		16 ^B		
15	18 ^A	48			17 ^A	47 ^B		16 ^B		
16	08 ^E	18 ^A	28 ^{FL_{bg}}	48	17 ^A	47 ^{nhA}		16 ^B		
17	18 ^D	48			17 ^{A_{nhA}}	47 ^{B_{nhA}}		17		
18	18 ^A	23 ^M	48		17 ^{A_{nhA}}	47 ^{B_{nhA}}		16 ^B		
19	17 ^A	47 ^B			17 ^{A_{nhA}}	47 ^{K_{nhA}}		17		
20	17 ^F	47 ^B			17 ^{A_{nhA}}	47 ^{B_{nhA}}		16 ^B		
21	17 ^D	47 ^B			17 ^{A_{nhA}}	47 ^{B_{nhA}}		17 ^L		
22	47 ^B				47 ^{B_{nhA}}					
23										
00	17 ^{B_{FR}}				17 ^{B_{nhA}}					
01	42 ^{B_{FR}}				42 ^{B_{nhA}}					

Am 24.12. und 31.12. Verkehr wie an Samstagen falls diese Tage nicht auf einen Sonntag fallen. Einschränkungen hierzu entnehmen Sie bitte der Tagespresse oder unter www.rvv.de

Gültig ab 14.12.2025

A - K

= Fahrwege

L

= bis Burglengenfeld Rathaus

M

= bis Teublitz Rathaus

nhA

= nicht am 24.12.

s

= nur an Schultagen

sf

= nur an schulfreien Tagen

FR

= nur freitags

bg

= über Burglengenfeld Gymnasium

bn

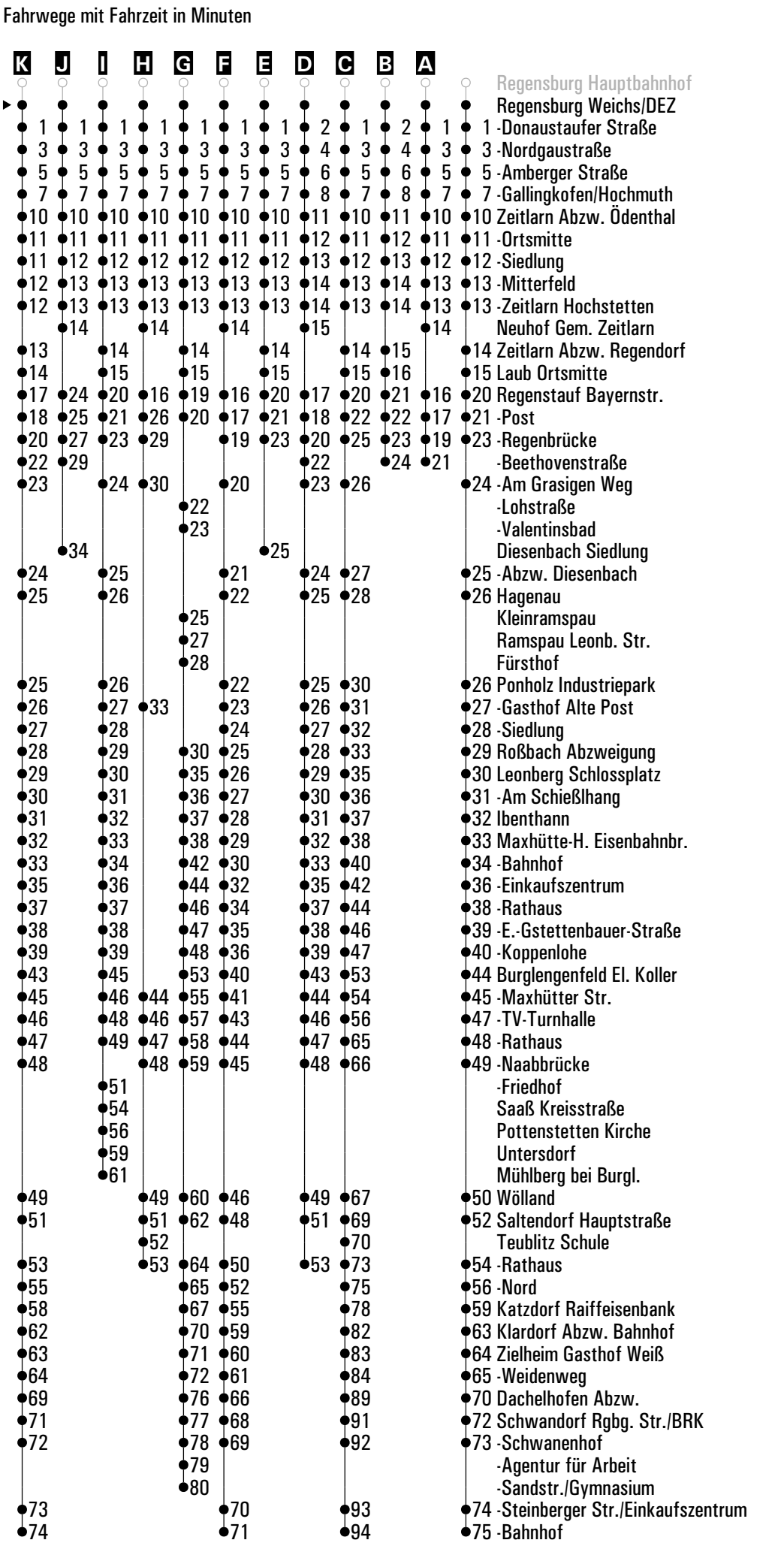
= über Burglengenfeld Naabtalpark


rb

= über Regenstauf Benzstr. / Gutenbergstr.

rs

= über Regenstauf Schulzentrum



	Montag - Freitag				Samstag			Sonn-/Feiertag	
05	28 ^{rb}				48 ^B				
06	18 ^{I_{rb}}	43 ^{sf}	43 ^{bg_s bn}		48 ^B				
07	03 ^{G_{rs} bg_s}	08 ^{B_{sf}}	48		18 ^A	48		18 ^B	
08	18 ^A	48			18 ^A	48		18	
09	18 ^A	48			18 ^A	48 ^B		18 ^B	
10	18 ^A	48 ^{bg}			18 ^A	48		18 ^B	
11	18 ^A	28 ^{F_s bg}	48 ^{bg}		18 ^A	48		18	
12	18 ^A	23 ^{H_{bg}}	50 ^{bg}		18 ^A	48		18 ^B	
13	19 ^A	19 ^{A_s}	24 ^D	50	18 ^A	48		18 ^B	
14	19 ^A	50 ^{bg_{sf} bn}	50 ^{bg_s bn}		18 ^A	48		18 ^B	
15	19 ^A	50			18 ^A	48 ^B		18 ^B	
16	10 ^D	20 ^A	30 ^{E_{bg} K}	50	18 ^A	48 ^{nhA}		18 ^B	
17	20 ^C	50			18 ^{A_{nhA}}	48 ^{B_{nhA}}		18	
18	19 ^A	25 ^L	50		18 ^{A_{nhA}}	48 ^{B_{nhA}}		18 ^B	
19	18 ^A	48 ^B			18 ^{A_{nhA}}	48 ^{J_{nhA}}		18	
20	18 ^E	48 ^B			18 ^{A_{nhA}}	48 ^{B_{nhA}}		18 ^B	
21	18 ^C	48 ^B			18 ^{A_{nhA}}	48 ^{B_{nhA}}		18 ^K	
22	48 ^B				48 ^{B_{nhA}}				
23									
00	18 ^{B_{FR}}				18 ^{B_{nhA}}				
01	43 ^{B_{FR}}				43 ^{B_{nhA}}				

Am 24.12. und 31.12. Verkehr wie an Samstagen falls diese Tage nicht auf einen Sonntag fallen. Einschränkungen hierzu entnehmen Sie bitte der Tagespresse oder unter www.rvv.de

Gültig ab 14.12.2025

A - J = Fahrwege

K = bis Burglengenfeld Rathaus

L = bis Teublitz Rathaus

nhA = nicht am 24.12.

s = nur an Schultagen

sf = nur an schulfreien Tagen

FR = nur freitags

bg = über Burglengenfeld Gymnasium

bn = über Burglengenfeld Naabtalpark

rb = über Regenstauf Benzstr. / Gutenbergstr.

rs = über Regenstauf Schulzentrum

Fahrwege mit Fahrzeit in Minuten

J	I	H	G	F	E	D	C	B	A	
2	2	2	2	2	2	2	2	2	2	Regensburg Hauptbahnhof
4	4	4	4	4	4	4	4	4	4	Rgbg. Donaustauer Straße
6	6	6	6	6	6	6	6	6	6	-Nordgaustraße
9	9	9	9	9	9	9	9	9	9	-Amberger Straße
10	10	10	10	10	10	10	10	10	10	-Gallingkofen/Hochmuth
10	11	11	11	11	11	11	11	11	11	9 Zeitlarn Abzw. Ödenthal
11	12	12	12	12	12	12	12	12	12	10 -Ortsmitte
11	12	12	12	12	12	12	12	12	12	11 -Siedlung
11	12	12	12	12	12	12	12	12	12	12 -Mitterfeld
12	13	13	13	13	13	13	13	13	13	12 -Zeitlarn Hochstetten
12	13	13	13	13	13	13	13	13	13	Neuhof Gem. Zeitlarn
13	14	14	14	14	14	14	14	14	14	13 Zeitlarn Abzw. Regendorf
16	23	19	15	18	15	19	15	19	15	14 Laub Ortsmitte
17	24	20	25	19	16	20	16	20	16	19 Regenstauf Bayernstr.
19	26	22	28	18	22	18	21	18	22	20 -Post
21	28	23	29	19	20	22	20	22	20	22 -Regenbrücke
22	23	24	25	21	22	23	21	22	21	-Beethovenstraße
23	24	25	26	22	23	24	22	23	22	23 -Am Grasigen Weg
24	25	26	27	23	24	25	23	24	23	-Lohstraße
24	25	26	27	24	25	26	24	25	24	-Valentinsbad
25	26	27	28	25	26	27	25	26	25	Diesenbach Siedlung
26	27	28	29	26	27	28	26	27	26	24 -Abzw. Diesenbach
27	28	29	30	27	28	29	27	28	27	25 Hagenau
28	29	30	31	28	29	30	28	29	28	Kleinramspau
29	30	31	32	29	30	31	29	30	29	Ramspau Leonb. Str.
30	31	32	33	30	31	32	30	31	30	Fürstthof
31	32	33	34	31	32	33	31	32	31	25 Ponholz Industriepark
32	33	34	35	32	33	34	32	33	32	26 -Gasthof Alte Post
34	35	36	37	33	34	35	33	34	33	27 -Siedlung
36	37	38	39	35	36	37	35	36	35	28 Roßbach Abzweigung
37	38	39	40	36	37	38	36	37	36	29 Leonberg Schlossplatz
38	39	40	41	37	38	39	37	38	37	30 -Am Schießhang
46	48	49	50	38	39	40	38	39	38	31 Ibenstann
52	53	54	55	46	47	48	46	47	46	32 Maxhütte-H. Eisenbahnbr.
52	53	54	55	52	53	54	52	53	52	33 -Bahnhof
57	58	59	60	57	58	59	57	58	57	35 -Einkaufszentrum
73	74	75	76	73	74	75	73	74	73	37 -Rathaus
										38 -E.-Gstettenbauer-Straße
										39 -Koppenlohe
										47 Burglengenfeld Rathaus
										Mühlberg bei Burgl.
										53 Teublitz Rathaus
										Schwandorf Sandstr./Gymnasium
										74 -Bahnhof

	Montag - Freitag				Samstag			Sonn-/Feiertag	
05	30 ^{rb}				50 ^B				
06	20 ^l ^{rb}	45 ^{sf}	45 ^{bg bn} ^s		50 ^B				
07	05 ^{G bg} ^{rs s}	10 ^B ^{sf}	50		20 ^A	50		20 ^B	
08	20 ^A	50			20 ^A	50		20	
09	20 ^A	50			20 ^A	50 ^B		20 ^B	
10	20 ^A	50 ^{bg}			20 ^A	50		20 ^B	
11	20 ^A	30 ^{F bg} ^s	50 ^{bg}		20 ^A	50		20	
12	20 ^A	25 ^H ^{bg}	52 ^{bg}		20 ^A	50		20 ^B	
13	21 ^A	21 ^A ^s	26 ^D	52	20 ^A	50		20 ^B	
14	21 ^A	52 ^{bg bn} ^{sf}	52 ^{bg bn} ^s		20 ^A	50		20 ^B	
15	21 ^A	52			20 ^A	50 ^B		20 ^B	
16	12 ^D	22 ^A	32 ^{E K} ^{bg}	52	20 ^A	50 ^{nhA}		20 ^B	
17	22 ^C	52			20 ^A ^{nhA}	50 ^B ^{nhA}		20	
18	21 ^A	27 ^L	52		20 ^A ^{nhA}	50 ^B ^{nhA}		20 ^B	
19	20 ^A	50 ^B			20 ^A ^{nhA}	50 ^B ^{nhA}		20	
20	20 ^B	50 ^B			20 ^A ^{nhA}	50 ^B ^{nhA}		20 ^B	
21	20 ^C	50 ^B			20 ^A ^{nhA}	50 ^B ^{nhA}		20 ^K	
22	50 ^B				50 ^B ^{nhA}				
23									
00	20 ^B ^{FR}				20 ^B ^{nhA}				
01	45 ^B ^{FR}				45 ^B ^{nhA}				

Am 24.12. und 31.12. Verkehr wie an Samstagen falls diese Tage nicht auf einen Sonntag fallen. Einschränkungen hierzu entnehmen Sie bitte der Tagespresse oder unter www.rvv.de

Gültig ab 14.12.2025

A - J = Fahrwege

K = bis Burglengenfeld Rathaus

L = bis Teublitz Rathaus

nhA = nicht am 24.12.

s = nur an Schultagen

sf = nur an schulfreien Tagen

FR = nur freitags

bg = über Burglengenfeld Gymnasium

bn = über Burglengenfeld Naabtalpark

rb = über Regenstauf Benzstr. / Gutenbergstr.

rs = über Regenstauf Schulzentrum

Fahrwege mit Fahrzeit in Minuten

J	I	H	G	F	E	D	C	B	A	
2	2	2	2	2	2	2	2	2	2	Regensburg Hauptbahnhof
4	4	4	4	4	4	4	4	4	4	Regensburg Nordgaustraße
7	7	7	7	7	7	7	7	7	7	-Amberger Straße
8	8	8	8	8	8	8	8	8	8	-Gallingkofen/Hochmuth
8	9	9	9	9	9	9	9	9	9	Zeitlarn Abzw. Ödenthal
9	10	10	10	10	10	10	10	10	10	-Ortsmitte
9	10	10	10	10	10	10	10	10	10	-Siedlung
10	10	10	10	10	10	10	10	10	10	-Mitterfeld
10	10	10	10	10	10	10	10	10	10	-Zeitlarn Hochstetten
10	11	11	11	11	11	11	11	11	11	Neuhof Gem. Zeitlarn
10	11	11	11	11	11	11	11	11	11	Zeitlarn Abzw. Regendorf
11	12	12	12	12	12	12	12	12	12	Laub Ortsmitte
14	21	17	13	16	13	17	13	17	13	Regenstauf Bayernstr.
15	22	18	23	17	14	18	14	18	14	-Post
17	24	20	26	16	20	16	19	16	20	-Regenbrücke
19	26	21	27	17	19	18	20	18	21	-Beethovenstraße
20	21	27	19	20	19	20	19	20	21	-Am Grasigen Weg
21	31	22	20	22	22	20	21	22	23	-Lohstraße
22	22	23	22	19	21	21	21	22	23	-Valentinsbad
22	23	24	22	18	20	20	21	22	23	Diesenbach Siedlung
22	23	24	22	19	21	21	21	22	23	-Abzw. Diesenbach
22	23	24	22	19	21	21	21	22	23	Hagenau
22	23	24	22	19	21	21	21	22	23	Kleinramspau
22	23	24	22	19	21	21	21	22	23	Ramspau Leonb. Str.
22	23	24	22	19	21	21	21	22	23	Fürstthof
22	23	24	22	19	21	21	21	22	23	23 Ponholz Industriepark
22	23	24	22	19	21	21	21	22	23	24 -Gasthof Alte Post
22	23	24	22	19	21	21	21	22	23	25 -Siedlung
22	23	24	22	19	21	21	21	22	23	26 Roßbach Abzweigung
22	23	24	22	19	21	21	21	22	23	27 Leonberg Schlossplatz
22	23	24	22	19	21	21	21	22	23	28 -Am Schießhang
22	23	24	22	19	21	21	21	22	23	29 Ibenhann
22	23	24	22	19	21	21	21	22	23	30 Maxhütte-H. Eisenbahnbr.
22	23	24	22	19	21	21	21	22	23	31 -Bahnhof
22	23	24	22	19	21	21	21	22	23	33 Einkaufszentrum
22	23	24	22	19	21	21	21	22	23	35 -Rathaus
22	23	24	22	19	21	21	21	22	23	36 -E.-Gstettenbauer-Straße
22	23	24	22	19	21	21	21	22	23	37 -Koppenlohe
22	23	24	22	19	21	21	21	22	23	41 Burglengenfeld El. Koller
22	23	24	22	19	21	21	21	22	23	45 -Rathaus
22	23	24	22	19	21	21	21	22	23	Mühlberg bei Burgl.
22	23	24	22	19	21	21	21	22	23	51 Teublitz Rathaus
22	23	24	22	19	21	21	21	22	23	Schwandorf Sandstr./Gymnasium
22	23	24	22	19	21	21	21	22	23	72 -Bahnhof

RVV

41

H

Rgbg. Amberger Straße

► Regenstauf ► Schwandorf Bahnhof

	Montag - Freitag				Samstag			Sonn-/Feiertag		
05	32 ^{rb}				52 ^B					
06	22 ^{J_{rb}}	47 ^{sf}	47 ^{C_{bg} bn_s}		52 ^B					
07	07 ^{H_{bg} rs_s}	12 ^{B_{sf}}	52		22 ^A	52		22 ^B		
08	22 ^A	52			22 ^A	52		22		
09	22 ^A	52			22 ^A	52 ^B		22 ^B		
10	22 ^A	52 ^{bg}			22 ^A	52		22 ^B		
11	22 ^A	32 ^{G_{bg} s}	52 ^{bg}		22 ^A	52		22		
12	22 ^A	27 ^{I_{bg}}	54 ^{bg}		22 ^A	52		22 ^B		
13	23 ^A	23 ^{A_s}	28 ^E	54	22 ^A	52		22 ^B		
14	23 ^A	54 ^{bg_{bn} sf}	54 ^{C_{bg} bn_s}		22 ^A	52		22 ^B		
15	23 ^A	54			22 ^A	52 ^B		22 ^B		
16	14 ^E	24 ^A	34 ^{FL_{bg}}	54	22 ^A	52 ^{nhA}		22 ^B		
17	24 ^D	54			22 ^{A_{nhA}}	52 ^{B_{nhA}}		22		
18	23 ^A	29 ^M	54		22 ^{A_{nhA}}	52 ^{B_{nhA}}		22 ^B		
19	22 ^A	52 ^B			22 ^{A_{nhA}}	52 ^{K_{nhA}}		22		
20	22 ^F	52 ^B			22 ^{A_{nhA}}	52 ^{B_{nhA}}		22 ^B		
21	22 ^D	52 ^B			22 ^{A_{nhA}}	52 ^{B_{nhA}}		22 ^L		
22	52 ^B				52 ^{B_{nhA}}					
23										
00	22 ^{B_{FR}}				22 ^{B_{nhA}}					
01	47 ^{B_{FR}}				47 ^{B_{nhA}}					

Am 24.12. und 31.12. Verkehr wie an Samstagen falls diese Tage nicht auf einen Sonntag fallen. Einschränkungen hierzu entnehmen Sie bitte der Tagespresse oder unter www.rvv.de

Gültig ab 14.12.2025

- A - K

= Fahrwege

L

= bis Burglengenfeld Rathaus

M

= bis Teublitz Rathaus

nhA

= nicht am 24.12.

s

= nur an Schultagen

sf

= nur an schulfreien Tagen

FR

= nur freitags

bg

= über Burglengenfeld Gymnasium

bn

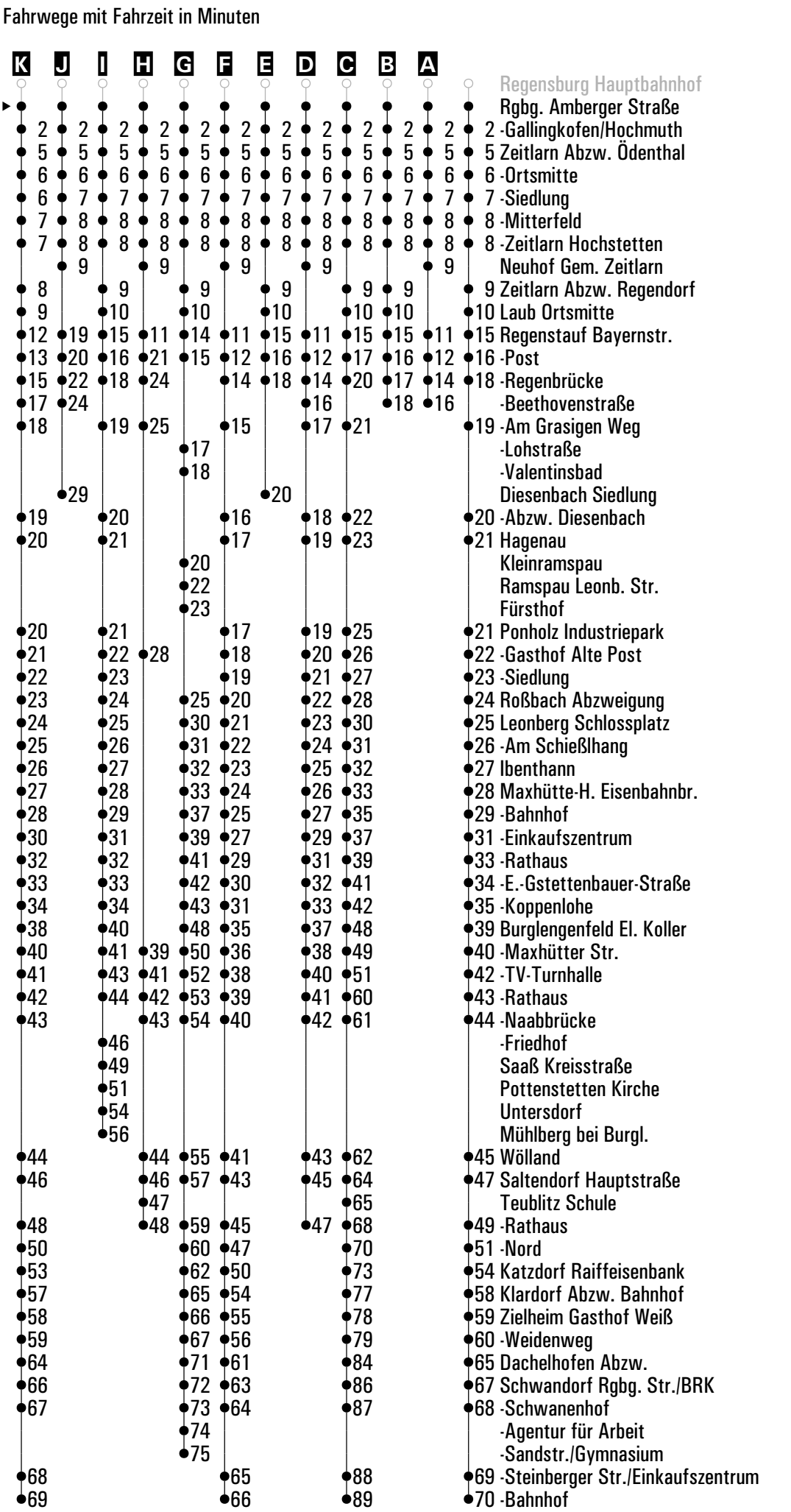
= über Burglengenfeld Naabtalpark

rb

= über Regenstauf Benzstr. / Gutenbergstr.

rs

= über Regenstauf Schulzentrum



	Montag - Freitag				Samstag			Sonn-/Feiertag	
05	34 ^{rb}				54 ^B				
06	24 ^{I_{rb}}	49 ^{sf}	49 ^{bg_{bn}}		54 ^B				
07	09 ^{G_{rs}bg_{ss}}	14 ^{B_{sf}}	54		24 ^A	54		24 ^B	
08	24 ^A	54			24 ^A	54		24	
09	24 ^A	54			24 ^A	54 ^B		24 ^B	
10	24 ^A	54 ^{bg}			24 ^A	54		24 ^B	
11	24 ^A	34 ^{F_sbg_{ss}}	54 ^{bg}		24 ^A	54		24	
12	24 ^A	29 ^{H_{bg}}	56 ^{bg}		24 ^A	54		24 ^B	
13	25 ^A	25 ^{A_s}	30 ^D	56	24 ^A	54		24 ^B	
14	25 ^A	56 ^{bg_{bn}sf}	56 ^{bg_{bn}}		24 ^A	54		24 ^B	
15	25 ^A	56			24 ^A	54 ^B		24 ^B	
16	16 ^D	26 ^A	36 ^{E_Kbg}	56	24 ^A	54 ^{nhA}		24 ^B	
17	26 ^C	56			24 ^{A_{nhA}}	54 ^{B_{nhA}}		24	
18	25 ^A	31 ^L	56		24 ^{A_{nhA}}	54 ^{B_{nhA}}		24 ^B	
19	24 ^A	54 ^B			24 ^{A_{nhA}}	54 ^{B_{nhA}}		24	
20	24 ^B	54 ^B			24 ^{A_{nhA}}	54 ^{B_{nhA}}		24 ^B	
21	24 ^C	54 ^B			24 ^{A_{nhA}}	54 ^{B_{nhA}}		24 ^K	
22	54 ^B				54 ^{B_{nhA}}				
23									
00	24 ^{B_{FR}}				24 ^{B_{nhA}}				
01	49 ^{B_{FR}}				49 ^{B_{nhA}}				

Am 24.12. und 31.12. Verkehr wie an Samstagen falls diese Tage nicht auf einen Sonntag fallen. Einschränkungen hierzu entnehmen Sie bitte der Tagespresse oder unter www.rvv.de

Gültig ab 14.12.2025

A - J = Fahrwege

K = bis Burglengenfeld Rathaus

L = bis Teublitz Rathaus

nhA = nicht am 24.12.

s = nur an Schultagen

sf = nur an schulfreien Tagen

FR = nur freitags

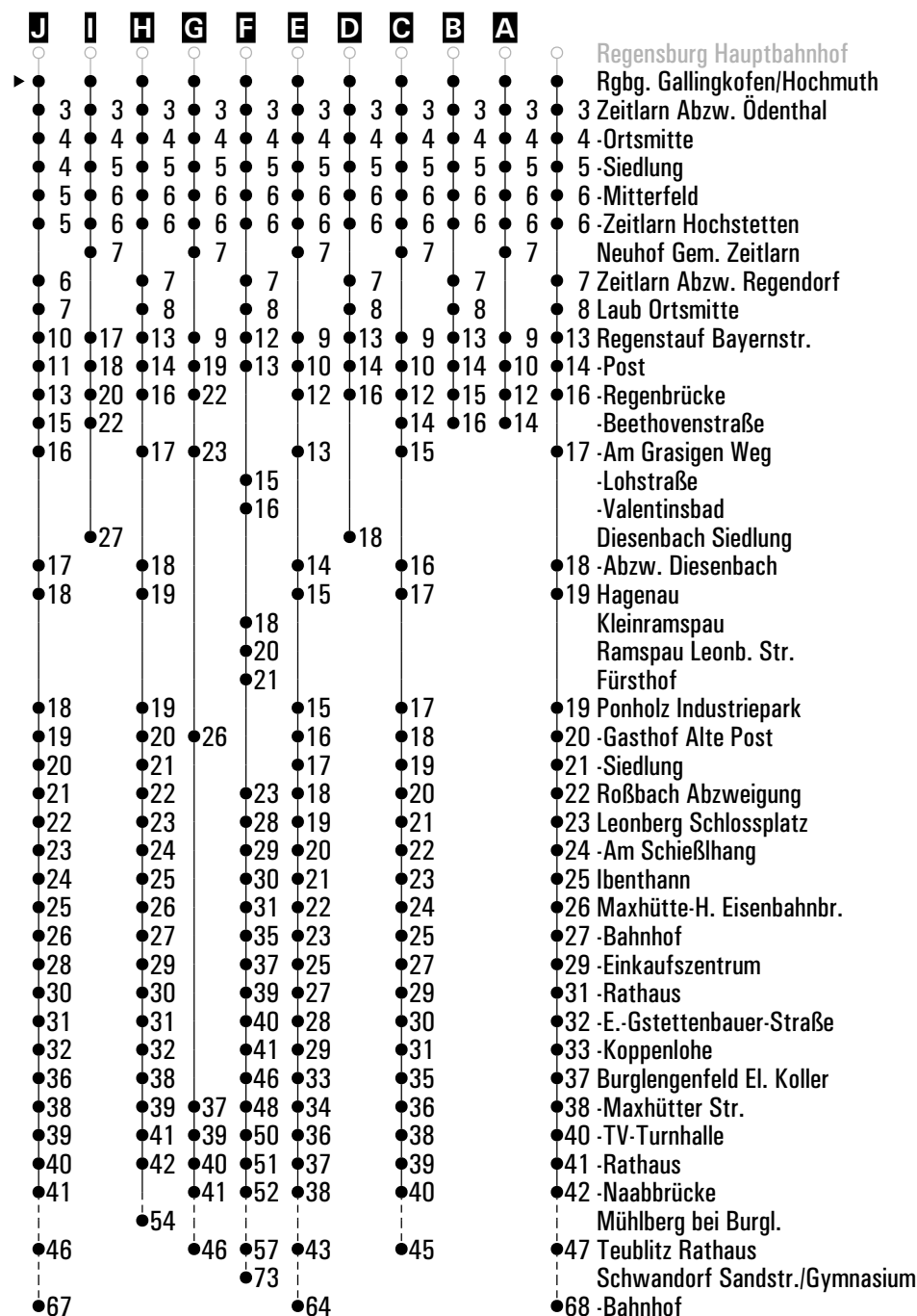
bg = über Burglengenfeld Gymnasium

bn = über Burglengenfeld Naabtalpark

rb = über Regenstauf Benzstr. / Gutenbergstr.

rs = über Regenstauf Schulzentrum

Fahrwege mit Fahrzeit in Minuten



RVV

41

H

Zeitlarn Abzw. Ödenthal

▶ Regenstauf ▶ Schwandorf Bahnhof

	Montag - Freitag				Samstag			Sonn-/Feiertag		
05	37 ^{rb}				57 ^B					
06	27 ^{J_{rb}}	52 ^{sf}	52 ^{C_{bg} bn_s}		57 ^B					
07	12 ^{H_{bg} rs_s}	17 ^{B_{sf}}	23 ^{B_s}	57	27 ^A	57		27 ^B		
08	27 ^A	57			27 ^A	57		27		
09	27 ^A	57			27 ^A	57 ^B		27 ^B		
10	27 ^A	57 ^{bg}			27 ^A	57		27 ^B		
11	27 ^A	37 ^{G_{bg} s}	57 ^{bg}		27 ^A	57		27		
12	27 ^A	32 ^{I_{bg}}	59 ^{bg}		27 ^A	57		27 ^B		
13	28 ^A	28 ^{A_s}	33 ^E	59	27 ^A	57		27 ^B		
14	28 ^A	59 ^{bg_{bn} sf}	59 ^{C_{bg} bn_s}		27 ^A	57		27 ^B		
15	28 ^A	59			27 ^A	57 ^B		27 ^B		
16	19 ^E	29 ^A	39 ^{FL_{bg}}	59	27 ^A	57 ^{nhA}		27 ^B		
17	29 ^D	59			27 ^{A_{nhA}}	57 ^{B_{nhA}}		27		
18	28 ^A	34 ^M	59		27 ^{A_{nhA}}	57 ^{B_{nhA}}		27 ^B		
19	27 ^A	57 ^B			27 ^{A_{nhA}}	57 ^{K_{nhA}}		27		
20	27 ^F	57 ^B			27 ^{A_{nhA}}	57 ^{B_{nhA}}		27 ^B		
21	27 ^D	57 ^B			27 ^{A_{nhA}}	57 ^{B_{nhA}}		27 ^L		
22	57 ^B				57 ^{B_{nhA}}					
23										
00	27 ^{B_{FR}}				27 ^{B_{nhA}}					
01	52 ^{B_{FR}}				52 ^{B_{nhA}}					

Am 24.12. und 31.12. Verkehr wie an Samstagen falls diese Tage nicht auf einen Sonntag fallen. Einschränkungen hierzu entnehmen Sie bitte der Tagespresse oder unter www.rvv.de

Gültig ab 14.12.2025

- A - K

= Fahrwege

L

= bis Burglengenfeld Rathaus

M

= bis Teublitz Rathaus

nhA

= nicht am 24.12.

s

= nur an Schultagen

sf

= nur an schulfreien Tagen

FR

= nur freitags

bg

= über Burglengenfeld Gymnasium

bn

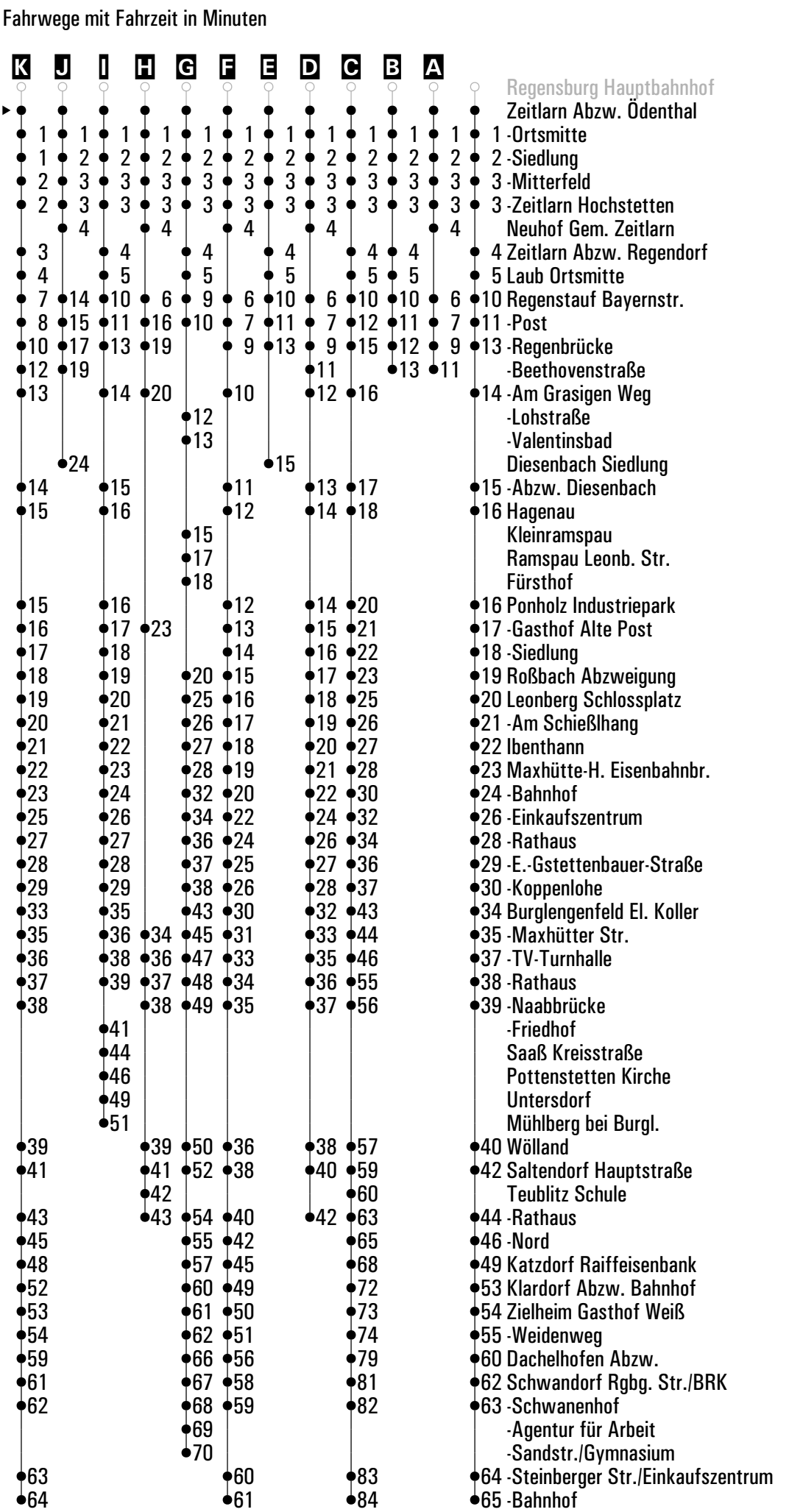
= über Burglengenfeld Naabtalpark

rb

= über Regenstauf Benzstr. / Gutenbergstr.

rs

= über Regenstauf Schulzentrum



	Montag - Freitag				Samstag			Sonn-/Feiertag		
05	38 ^{rb}				58 ^B					
06	28 ^{J_{rb}}	53 ^{sf}	53 ^{C_{bg} bn_s}		58 ^B					
07	13 ^{H_{bg} rs_s}	18 ^{B_{sf}}	24 ^{B_s}	58	28 ^A	58		28 ^B		
08	28 ^A	58			28 ^A	58		28		
09	28 ^A	58			28 ^A	58 ^B		28 ^B		
10	28 ^A	58 ^{bg}			28 ^A	58		28 ^B		
11	28 ^A	38 ^{G_{bg} s}	58 ^{bg}		28 ^A	58		28		
12	28 ^A	33 ^{I_{bg}}			28 ^A	58		28 ^B		
13	00 ^{bg}	29 ^A	29 ^{A_s}	34 ^E	28 ^A	58		28 ^B		
14	00	29 ^A			28 ^A	58		28 ^B		
15	00 ^{bg_{bn} sf}	00 ^{C_{bg} bn_s}	29 ^A		28 ^A	58 ^B		28 ^B		
16	00	20 ^E	30 ^A	40 ^{FL_{bg}}	28 ^A	58 ^{nhA}		28 ^B		
17	00	30 ^D			28 ^{A_{nhA}}	58 ^{B_{nhA}}		28		
18	00	29 ^A	35 ^M		28 ^{A_{nhA}}	58 ^{B_{nhA}}		28 ^B		
19	00	28 ^A	58 ^B		28 ^{A_{nhA}}	58 ^{K_{nhA}}		28		
20	28 ^F	58 ^B			28 ^{A_{nhA}}	58 ^{B_{nhA}}		28 ^B		
21	28 ^D	58 ^B			28 ^{A_{nhA}}	58 ^{B_{nhA}}		28 ^L		
22	58 ^B				58 ^{B_{nhA}}					
23										
00	28 ^{B_{FR}}				28 ^{B_{nhA}}					
01	53 ^{B_{FR}}				53 ^{B_{nhA}}					

Am 24.12. und 31.12. Verkehr wie an Samstagen falls diese Tage nicht auf einen Sonntag fallen. Einschränkungen hierzu entnehmen Sie bitte der Tagespresse oder unter www.rvv.de

Gültig ab 14.12.2025

- A - K

= Fahrwege

L

= bis Burglengenfeld Rathaus

M

= bis Teublitz Rathaus

nhA

= nicht am 24.12.

s

= nur an Schultagen

sf

= nur an schulfreien Tagen

FR

= nur freitags

bg

= über Burglengenfeld Gymnasium

bn

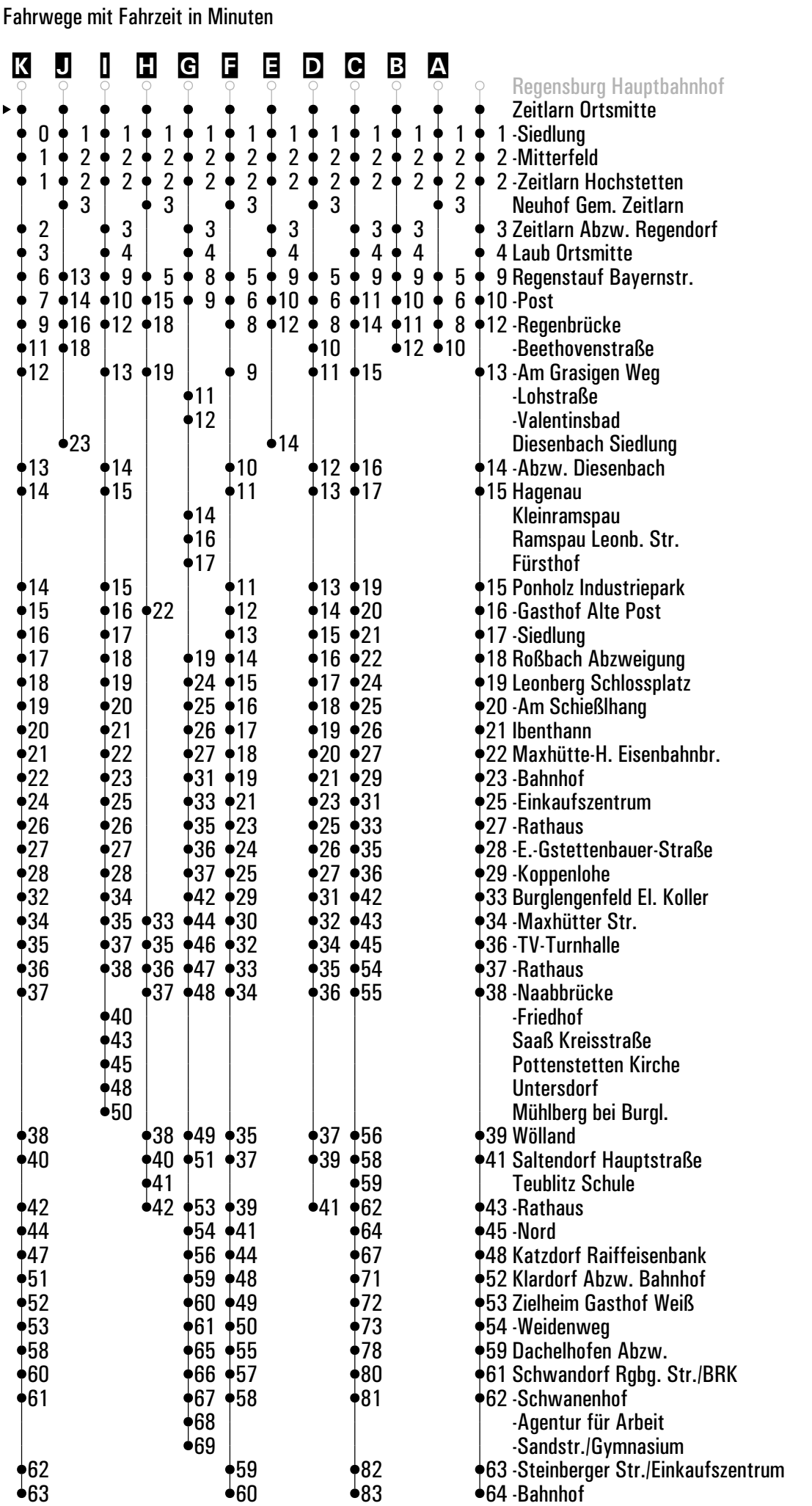
= über Burglengenfeld Naabtalpark

rb

= über Regenstauf Benzstr. / Gutenbergstr.

rs

= über Regenstauf Schulzentrum



	Montag - Freitag				Samstag			Sonn-/Feiertag		
05	39 ^{rb}				58 ^B					
06	29 ^{J_{rb}}	54 ^{sf}	54 ^{C_{bg} bn_s}		58 ^B					
07	14 ^{H_{bg} rs_s}	19 ^{B_{sf}}	25 ^{B_{rs} s}	59	29 ^A	59		29 ^B		
08	29 ^A	59			29 ^A	59		29		
09	29 ^A	59			29 ^A	58 ^B		29 ^B		
10	29 ^A	59 ^{bg}			29 ^A	59		29 ^B		
11	29 ^A	39 ^{G_{bg} s}	59 ^{bg}		29 ^A	59		29		
12	29 ^A	34 ^{I_{bg}}			29 ^A	59		29 ^B		
13	01 ^{bg}	30 ^A	30 ^{A_s}	35 ^E	29 ^A	59		29 ^B		
14	01	30 ^A			29 ^A	59		29 ^B		
15	01 ^{bg_{bn} sf}	01 ^{C_{bg} bn_s}	30 ^A		29 ^A	58 ^B		29 ^B		
16	01	21 ^E	31 ^A	41 ^{FL_{bg}}	29 ^A	59 ^{nhA}		29 ^B		
17	01	31 ^D			29 ^{A_{nhA}}	58 ^{B_{nhA}}		29		
18	01	30 ^A	36 ^M		29 ^{A_{nhA}}	58 ^{B_{nhA}}		29 ^B		
19	01	29 ^A	58 ^B		29 ^{A_{nhA}}	58 ^{K_{nhA}}		29		
20	29 ^F	58 ^B			29 ^{A_{nhA}}	58 ^{B_{nhA}}		29 ^B		
21	29 ^D	58 ^B			29 ^{A_{nhA}}	58 ^{B_{nhA}}		29 ^L		
22	58 ^B				58 ^{B_{nhA}}					
23										
00	28 ^{B_{FR}}				28 ^{B_{nhA}}					
01	53 ^{B_{FR}}				53 ^{B_{nhA}}					

Am 24.12. und 31.12. Verkehr wie an Samstagen falls diese Tage nicht auf einen Sonntag fallen. Einschränkungen hierzu entnehmen Sie bitte der Tagespresse oder unter www.rvv.de

Gültig ab 14.12.2025

- A - K

= Fahrwege

L

= bis Burglengenfeld Rathaus

M

= bis Teublitz Rathaus

nhA

= nicht am 24.12.

s

= nur an Schultagen

sf

= nur an schulfreien Tagen

FR

= nur freitags

bg

= über Burglengenfeld Gymnasium

bn

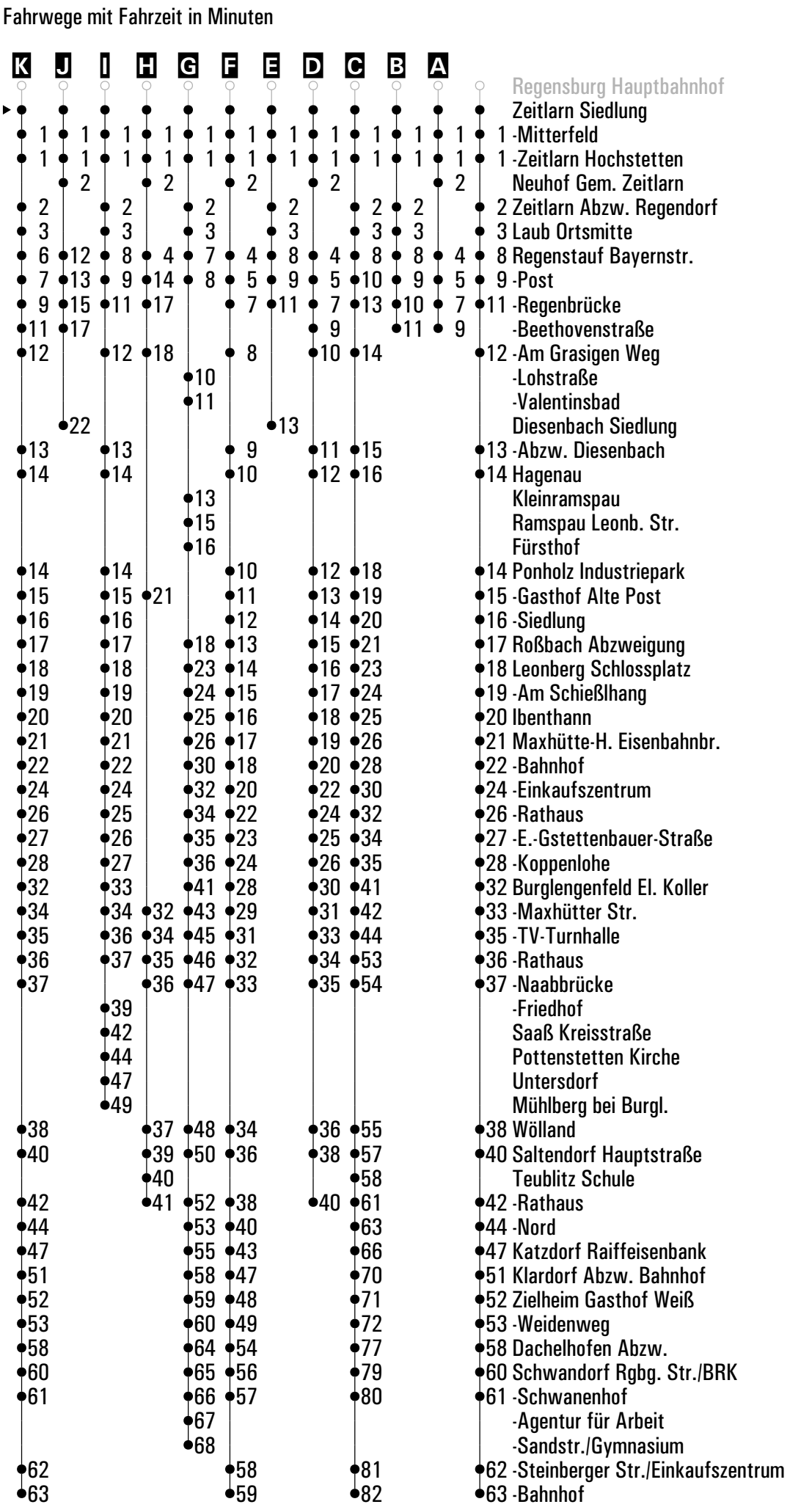
= über Burglengenfeld Naabtalpark

rb

= über Regenstauf Benzstr. / Gutenbergstr.

rs

= über Regenstauf Schulzentrum



	Montag - Freitag						Samstag					
05												
06	31	<div>D rb</div>										
07	16	<div>C rs</div> <div>bg s</div>					31					
08	31						31					
09	31						31					
10	31						31					
11	31						31					
12	31						31					
13	32		33	<div>s</div>			31					
14	32						31					
15	32						31					
16	33		43	<div>B bg</div> <div>E</div>			31					
17	33	<div>A</div>					31	<div>nhA</div>				
18	32						31	<div>nhA</div>				
19	31						31	<div>nhA</div>				
20	31	<div>B</div>					31	<div>nhA</div>				
21	31	<div>A</div>					31	<div>nhA</div>				
22												
23												

Am 24.12. und 31.12. Verkehr wie an Samstagen falls diese Tage nicht auf einen Sonntag fallen. Einschränkungen Gültig ab 14.12.2025
hierzu entnehmen Sie bitte der Tagespresse oder unter www.rvv.de

A - D = Fahrwege

nhA = nicht am 24.12.

bg = über Burglengenfeld Gymnasium

rs = über Regenstauf Schulzentrum

E = bis Burglengenfeld Rathaus

s = nur an Schultagen

rb = über Regenstauf Benzstr. / Gutenbergstr.

Fahrwege mit Fahrzeit in Minuten

D

C

B

A

10

11

13

15

20

16

19

30

32

33

34

35

37

38

39

41

45

46

47

52

54

55

56

57

Regensburg Hauptbahnhof

Neuhof Gem. Zeitlarn

2 Regenstauf Bayernstr.

3 -Post

5 -Regenbrücke

7 -Beethovenstraße

-Am Grasigen Weg

Diesenbach Siedlung

-Abzw. Diesenbach

Hagenau

Ponholz Industriepark

-Gasthof Alte Post

-Siedlung

Roßbach Abzweigung

Leonberg Schlossplatz

-Am Schießhang

Ibenthann

Maxhütte-H. Eisenbahnbr.

-Bahnhof

-Einkaufszentrum

-Rathaus

-E.-Gstettenbauer-Straße

-Koppenlohe

Burglengenfeld El. Koller

-Maxhütter Str.

-TV-Turnhalle

-Rathaus

-Naabbrücke

Wölland

Saltendorf Hauptstraße

Teublitz Schule

-Rathaus

-Nord

Katzdorf Raiffeisenbank

Klardorf Abzw. Bahnhof

Zielheim Gasthof Weiß

-Weidenweg

Dachelhofen Abzw.

Schwandorf Rgbg. Str./BRK

-Schwanenhof

-Steinberger Str./Einkaufszentrum

-Bahnhof

	Montag - Freitag				Samstag			Sonn-/Feiertag		
05	40 ^{rb}				59 ^B					
06	30 ^{J_{rb}}	55 ^{sf}	55 ^{C_{bg} bn_s}		59 ^B					
07	15 ^{H_{bg} rs_s}	20 ^{B_{sf}}	26 ^{B_{rs} s}		30 ^A			30 ^B		
08	00	30 ^A			00	30 ^A		30		
09	00	30 ^A			00	30 ^A	59 ^B	30 ^B		
10	00	30 ^A			30 ^A			30 ^B		
11	00 ^{bg}	30 ^A	40 ^{G_{bg} s}		00	30 ^A		30		
12	00 ^{bg}	30 ^A	35 ^{I_{bg}}		00	30 ^A		30 ^B		
13	02 ^{bg}	31 ^A	31 ^{A_s}	36 ^E	00	30 ^A		30 ^B		
14	02	31 ^A			00	30 ^A		30 ^B		
15	02 ^{bg_{bn} sf}	02 ^{C_{bg} bn_s}	31 ^A		00	30 ^A	59 ^B	30 ^B		
16	02	22 ^E	32 ^A	42 ^{FL_{bg}}	30 ^A			30 ^B		
17	02	32 ^D			00 ^{nhA}	30 ^{A_{nhA}}	59 ^{B_{nhA}}	30		
18	02	31 ^A	37 ^M		30 ^{A_{nhA}}	59 ^{B_{nhA}}		30 ^B		
19	02	30 ^A	59 ^B		30 ^{A_{nhA}}	59 ^{K_{nhA}}		30		
20	30 ^F	59 ^B			30 ^{A_{nhA}}	59 ^{B_{nhA}}		30 ^B		
21	30 ^D	59 ^B			30 ^{A_{nhA}}	59 ^{B_{nhA}}		30 ^L		
22	59 ^B				59 ^{B_{nhA}}					
23										
00	29 ^{B_{FR}}				29 ^{B_{nhA}}					
01	54 ^{B_{FR}}				54 ^{B_{nhA}}					

Am 24.12. und 31.12. Verkehr wie an Samstagen falls diese Tage nicht auf einen Sonntag fallen. Einschränkungen hierzu entnehmen Sie bitte der Tagespresse oder unter www.rvv.de

Gültig ab 14.12.2025

A - K

= Fahrwege

L

= bis Burglengenfeld Rathaus

M

= bis Teublitz Rathaus

nhA

= nicht am 24.12.

s

= nur an Schultagen

sf

= nur an schulfreien Tagen

FR

= nur freitags

bg

= über Burglengenfeld Gymnasium

bn

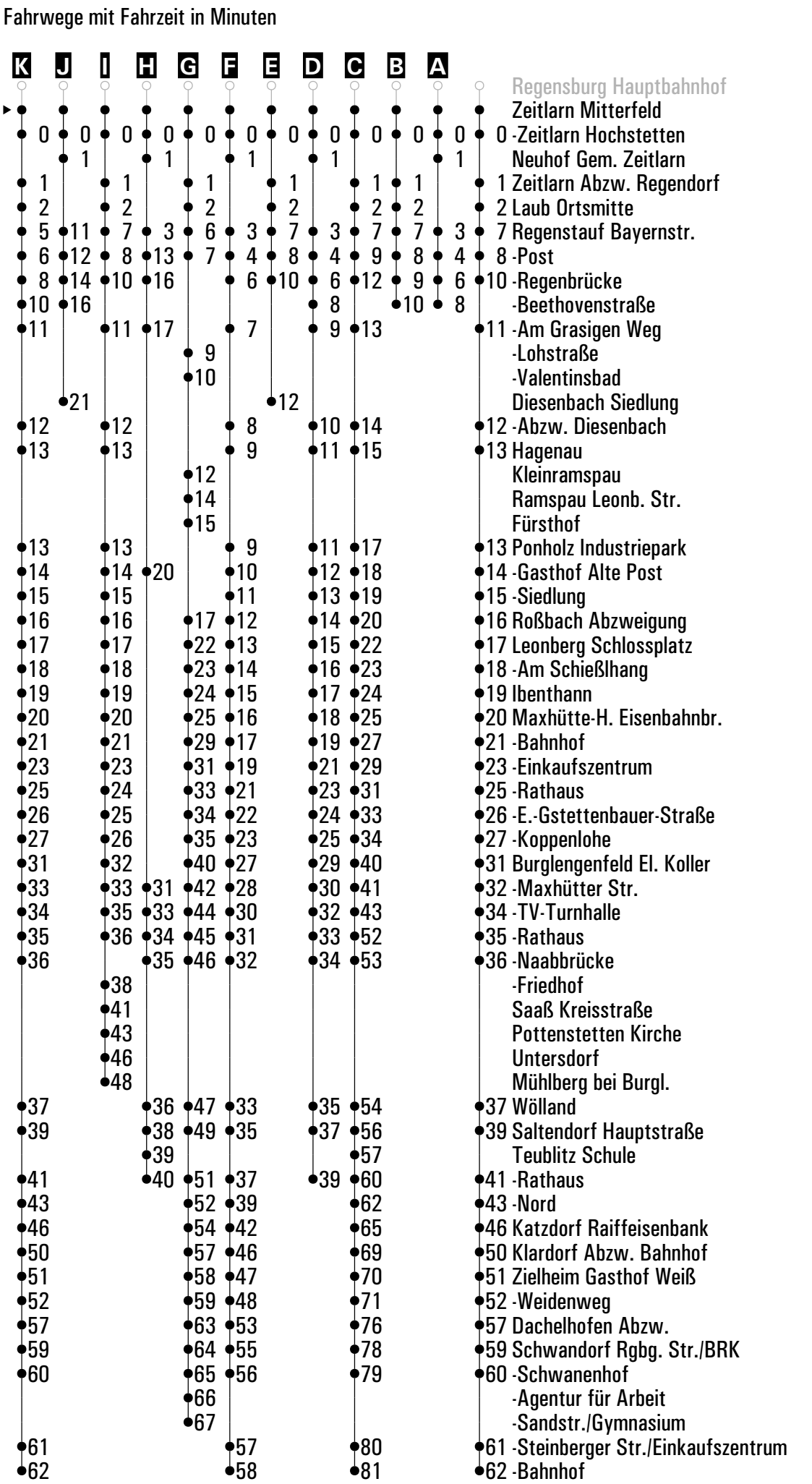
= über Burglengenfeld Naabtalpark

rb

= über Regenstauf Benzstr. / Gutenbergstr.

rs

= über Regenstauf Schulzentrum



	Montag - Freitag				Samstag			Sonn-/Feiertag		
05	40 ^{rb}				59 ^B					
06	30 ^{J_{rb}}	55 ^{sf}	55 ^{C_{bg} bn_s}		59 ^B					
07	15 ^{H_{bg} rs_s}	20 ^{B_{sf}}	27 ^{B_{rs} s}		30 ^A			30 ^B		
08	00	30 ^A			00	30 ^A		30		
09	00	30 ^A			00	30 ^A	59 ^B	30 ^B		
10	00	30 ^A			30 ^A			30 ^B		
11	00 ^{bg}	30 ^A	40 ^{G_{bg} s}		00	30 ^A		30		
12	00 ^{bg}	30 ^A	35 ^{I_{bg}}		00	30 ^A		30 ^B		
13	02 ^{bg}	31 ^A	31 ^{A_s}	36 ^E	00	30 ^A		30 ^B		
14	02	31 ^A			00	30 ^A		30 ^B		
15	02 ^{bg_{bn} sf}	02 ^{C_{bg} bn_s}	31 ^A		00	30 ^A	59 ^B	30 ^B		
16	02	22 ^E	32 ^A	42 ^{FL_{bg}}	30 ^A			30 ^B		
17	02	32 ^D			00 ^{nhA}	30 ^{A_{nhA}}	59 ^{B_{nhA}}	30		
18	02	31 ^A	37 ^M		30 ^{A_{nhA}}	59 ^{B_{nhA}}		30 ^B		
19	02	30 ^A	59 ^B		30 ^{A_{nhA}}	59 ^{K_{nhA}}		30		
20	30 ^F	59 ^B			30 ^{A_{nhA}}	59 ^{B_{nhA}}		30 ^B		
21	30 ^D	59 ^B			30 ^{A_{nhA}}	59 ^{B_{nhA}}		30 ^L		
22	59 ^B				59 ^{B_{nhA}}					
23										
00	29 ^{B_{FR}}				29 ^{B_{nhA}}					
01	54 ^{B_{FR}}				54 ^{B_{nhA}}					

Am 24.12. und 31.12. Verkehr wie an Samstagen falls diese Tage nicht auf einen Sonntag fallen. Einschränkungen hierzu entnehmen Sie bitte der Tagespresse oder unter www.rvv.de

Gültig ab 14.12.2025

A - K = Fahrwege

L = bis Burglengenfeld Rathaus

M = bis Teublitz Rathaus

nhA = nicht am 24.12.

s = nur an Schultagen

sf = nur an schulfreien Tagen

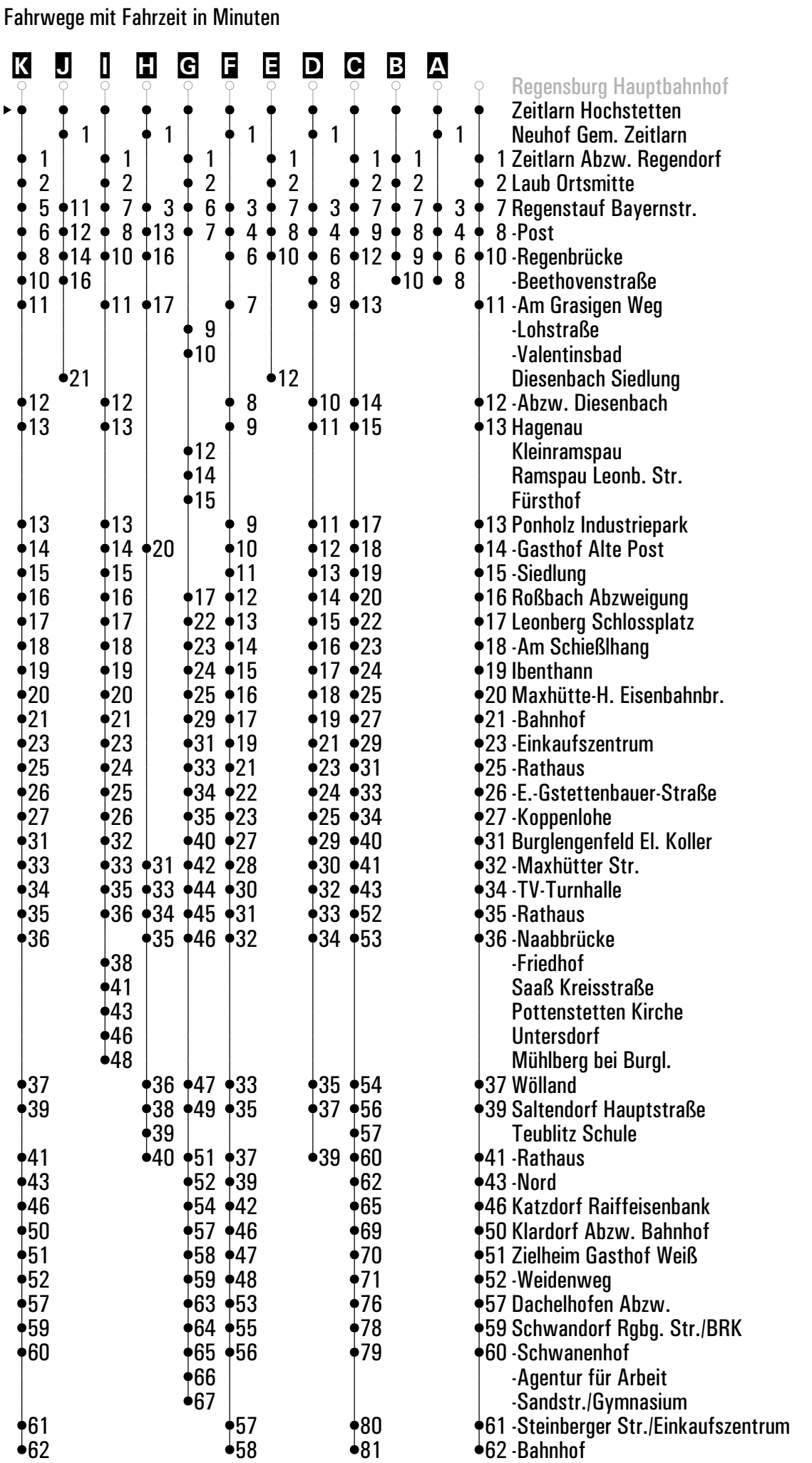
FR = nur freitags

bg = über Burglengenfeld Gymnasium

bn = über Burglengenfeld Naabtalpark

rb = über Regenstauf Benzstr. / Gutenbergstr.

rs = über Regenstauf Schulzentrum



	Montag - Freitag				Samstag				Sonn-/Feiertag			
05	41 ^{rb}											
06	56 ^{sf}	56 ^{Bbg bn s}			00 ^A							
07	21 ^{A sf}	28 ^{Ars s}			00 ^A				31 ^A			
08	01				01				31			
09	01				01				31 ^A			
10	01				00 ^A				31 ^A			
11	01 ^{bg}	41 ^{Dbg s}			01				31			
12	01 ^{bg}	36 ^{E bg}			01				31 ^A			
13	03 ^{bg}	37 ^C			01				31 ^A			
14	03				01				31 ^A			
15	03 ^{bg bn sf}	03 ^{Bbg bn s}			01				31 ^A			
16	03	23 ^C			00 ^A				31 ^A			
17	03				01 ^{nhA}				31			
18	03	38 ^H			00 ^{A nhA}				31 ^A			
19	03				00 ^{A nhA}				31			
20	00 ^A				00 ^{F nhA}				31 ^A			
21	00 ^A				00 ^{A nhA}				31 ^G			
22	00 ^A				00 ^{A nhA}							
23	00 ^A				00 ^{A nhA}							
00	30 ^{A FR}				30 ^{A nhA}							
01	55 ^{A FR}				55 ^{A nhA}							

Am 24.12. und 31.12. Verkehr wie an Samstagen falls diese Tage nicht auf einen Sonntag fallen.
Einschränkungen hierzu entnehmen Sie bitte der Tagespresse oder unter www.rvv.de

Gültig ab 14.12.2025

A - F = Fahrwege

G = bis Burglengenfeld Rathaus

H = bis Teublitz Rathaus

nhA = nicht am 24.12.

s = nur an Schultagen

sf = nur an schulfreien Tagen

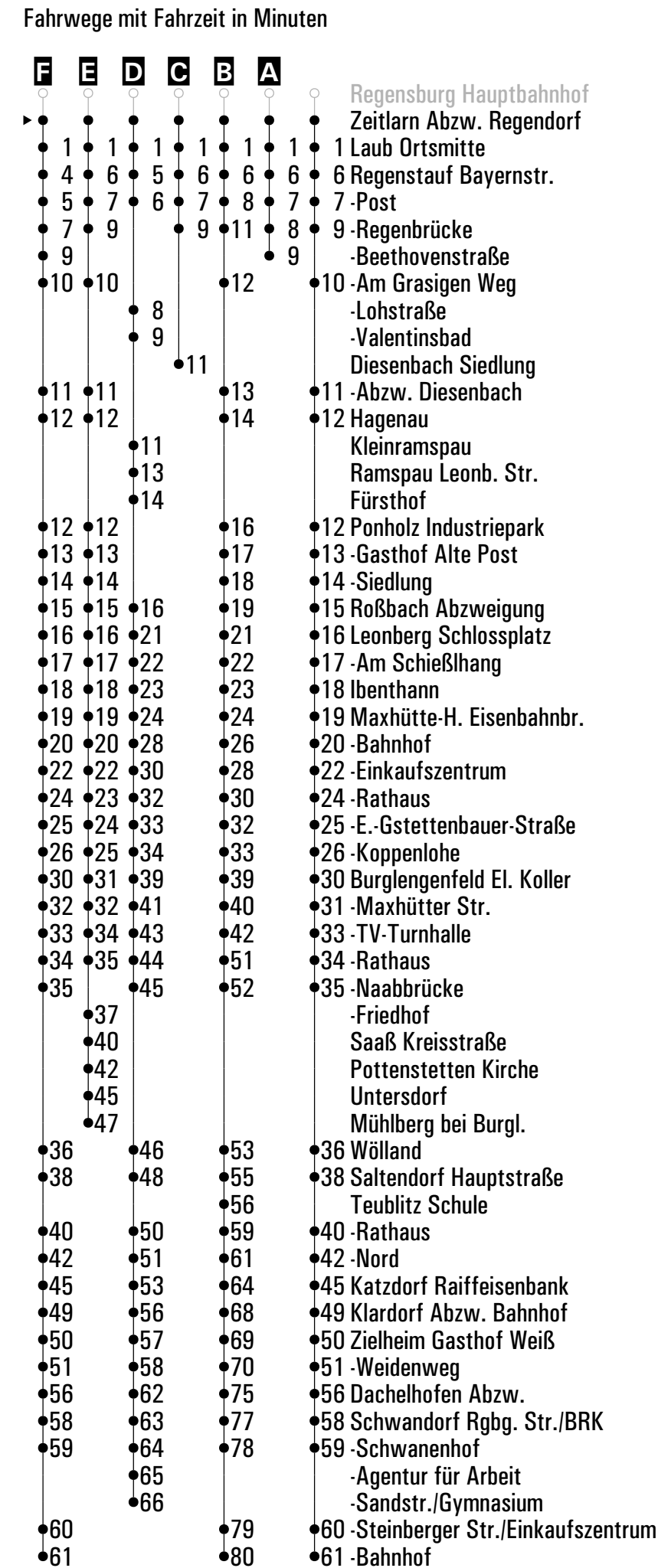
FR = nur freitags

bg = über Burglengenfeld Gymnasium

bn = über Burglengenfeld Naabtalpark

rb = über Regenstauf Benzstr. / Gutenbergstr.

rs = über Regenstauf Schulzentrum



	Montag - Freitag				Samstag				Sonn-/Feiertag			
05	42 ^{rb}											
06	57 ^{sf}	57 ^{B bg bn s}			01 ^A							
07	22 ^{A sf}	29 ^{A rs s}			01 ^A				32 ^A			
08	02				02				32			
09	02				02				32 ^A			
10	02				01 ^A				32 ^A			
11	02 ^{bg}	42 ^{D bg s}			02				32			
12	02 ^{bg}	37 ^{E bg}			02				32 ^A			
13	04 ^{bg}	38 ^C			02				32 ^A			
14	04				02				32 ^A			
15	04 ^{bg bn sf}	04 ^{B bg bn s}			02				32 ^A			
16	04	24 ^C			01 ^A				32 ^A			
17	04				02 ^{nhA}				32			
18	04	39 ^H			01 ^{A nhA}				32 ^A			
19	04				01 ^{A nhA}				32			
20	01 ^A				01 ^{F nhA}				32 ^A			
21	01 ^A				01 ^{A nhA}				32 ^G			
22	01 ^A				01 ^{A nhA}							
23	01 ^A				01 ^{A nhA}							
00	31 ^{A FR}				31 ^{A nhA}							
01	56 ^{A FR}				56 ^{A nhA}							

Am 24.12. und 31.12. Verkehr wie an Samstagen falls diese Tage nicht auf einen Sonntag fallen.
Einschränkungen hierzu entnehmen Sie bitte der Tagespresse oder unter www.rvv.de

Gültig ab 14.12.2025

- A - F

= Fahrwege

G

= bis Burglengenfeld Rathaus

H

= bis Teublitz Rathaus

nhA

= nicht am 24.12.

s

= nur an Schultagen

sf

= nur an schulfreien Tagen

FR

= nur freitags

bg

= über Burglengenfeld Gymnasium

bn

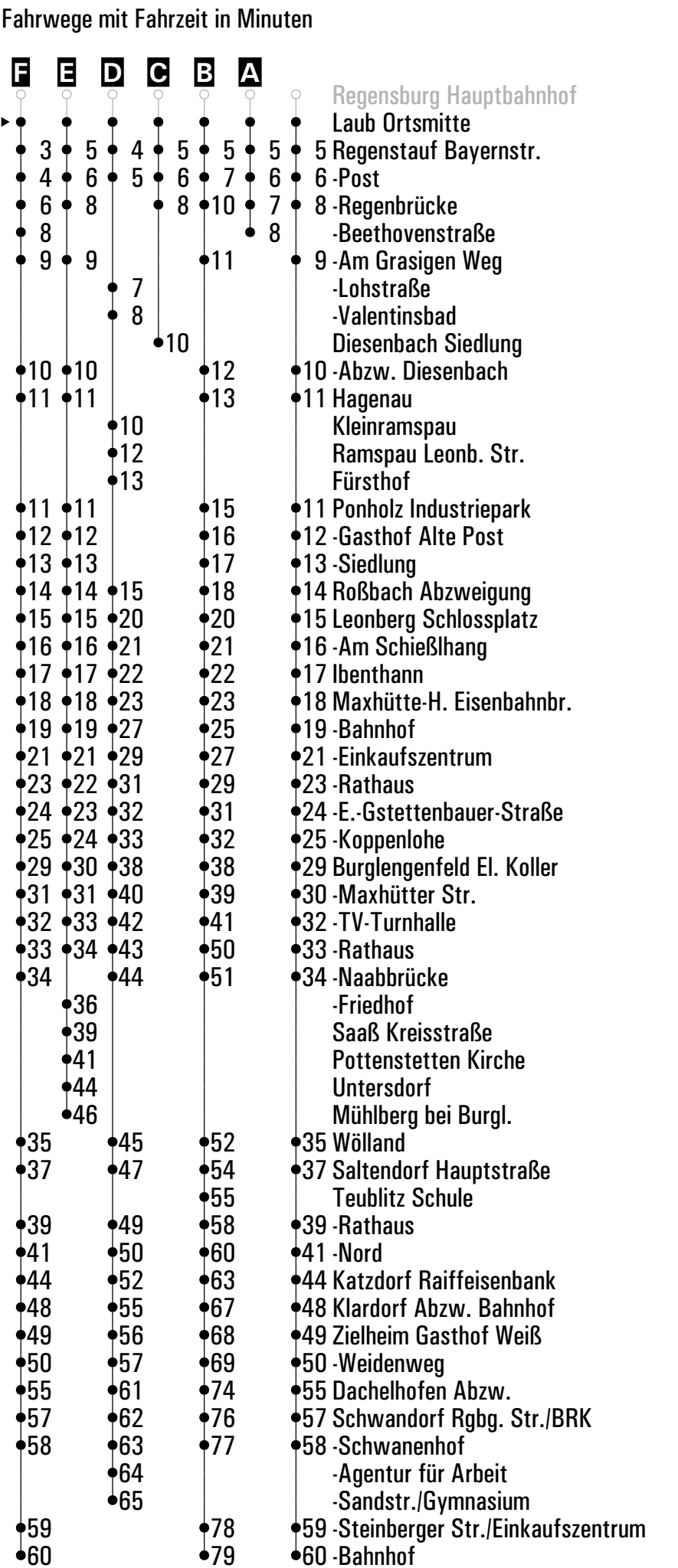
= über Burglengenfeld Naabtalpark

rb

= über Regenstauf Benzstr. / Gutenbergstr.

rs

= über Regenstauf Schulzentrum



	Montag - Freitag				Samstag				Sonn-/Feiertag			
05	43 ^{rb}											
06	58 ^{sf}	58 ^{B bg bn s}			01 ^A							
07	23 ^{A sf}	30 ^{A rs s}			01 ^A				33 ^A			
08	03				03				33			
09	03				03				33 ^A			
10	03				01 ^A				33 ^A			
11	03 ^{bg}	43 ^{D bg s}			03				33			
12	03 ^{bg}	38 ^{E bg}			03				33 ^A			
13	05 ^{bg}	39 ^C			03				33 ^A			
14	05				03				33 ^A			
15	05 ^{bg bn sf}	05 ^{B bg bn s}			03				33 ^A			
16	05	25 ^C			01 ^A				33 ^A			
17	05				03 ^{nhA}				33			
18	05	40 ^H			01 ^{A nhA}				33 ^A			
19	05				01 ^{A nhA}				33			
20	01 ^A				01 ^{F nhA}				33 ^A			
21	01 ^A				01 ^{A nhA}				33 ^G			
22	01 ^A				01 ^{A nhA}							
23	01 ^A				01 ^{A nhA}							
00	31 ^{A FR}				31 ^{A nhA}							
01	56 ^{A FR}				56 ^{A nhA}							

Am 24.12. und 31.12. Verkehr wie an Samstagen falls diese Tage nicht auf einen Sonntag fallen.
Einschränkungen hierzu entnehmen Sie bitte der Tagespresse oder unter www.rvv.de

Gültig ab 14.12.2025

A - F = Fahrwege

G = bis Burglengenfeld Rathaus

H = bis Teublitz Rathaus

nhA = nicht am 24.12.

s = nur an Schultagen

sf = nur an schulfreien Tagen

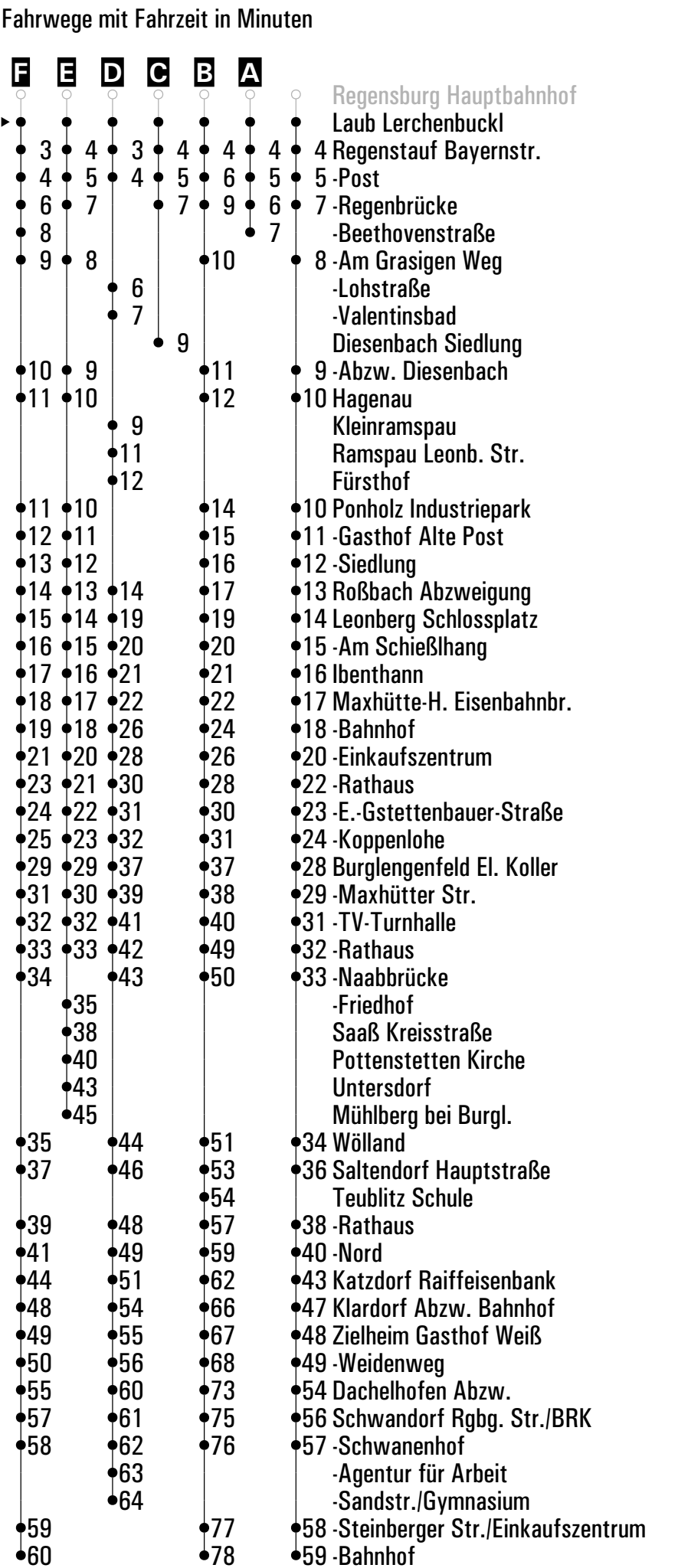
FR = nur freitags

bg = über Burglengenfeld Gymnasium

bn = über Burglengenfeld Naabtalpark

rb = über Regenstauf Benzstr. / Gutenbergstr.

rs = über Regenstauf Schulzentrum



	Montag - Freitag				Samstag				Sonn-/Feiertag			
05	44 ^{rb}											
06	59 ^{sf}	59 ^{B bg bn s}			02 ^A							
07	24 ^{A sf}	31 ^{A rs s}			02 ^A				34 ^A			
08	04				04				34			
09	04				04				34 ^A			
10	04				02 ^A				34 ^A			
11	04 ^{bg}	44 ^{D bg s}			04				34			
12	04 ^{bg}	39 ^{E bg}			04				34 ^A			
13	06 ^{bg}	40 ^C			04				34 ^A			
14	06				04				34 ^A			
15	06 ^{bg bn sf}	06 ^{B bg bn s}			04				34 ^A			
16	06	26 ^C			02 ^A				34 ^A			
17	06				04 ^{nhA}				34			
18	06	41 ^H			02 ^{A nhA}				34 ^A			
19	06				02 ^{A nhA}				34			
20	02 ^A				02 ^{F nhA}				34 ^A			
21	02 ^A				02 ^{A nhA}				34 ^G			
22	02 ^A				02 ^{A nhA}							
23	02 ^A				02 ^{A nhA}							
00	32 ^{A FR}				32 ^{A nhA}							
01	57 ^{A FR}				57 ^{A nhA}							

Am 24.12. und 31.12. Verkehr wie an Samstagen falls diese Tage nicht auf einen Sonntag fallen.
Einschränkungen hierzu entnehmen Sie bitte der Tagespresse oder unter www.rvv.de

Gültig ab 14.12.2025

- A - F

= Fahrwege

G

= bis Burglengenfeld Rathaus

H

= bis Teublitz Rathaus

nhA

= nicht am 24.12.

s

= nur an Schultagen

sf

= nur an schulfreien Tagen

FR

= nur freitags

bg

= über Burglengenfeld Gymnasium

bn

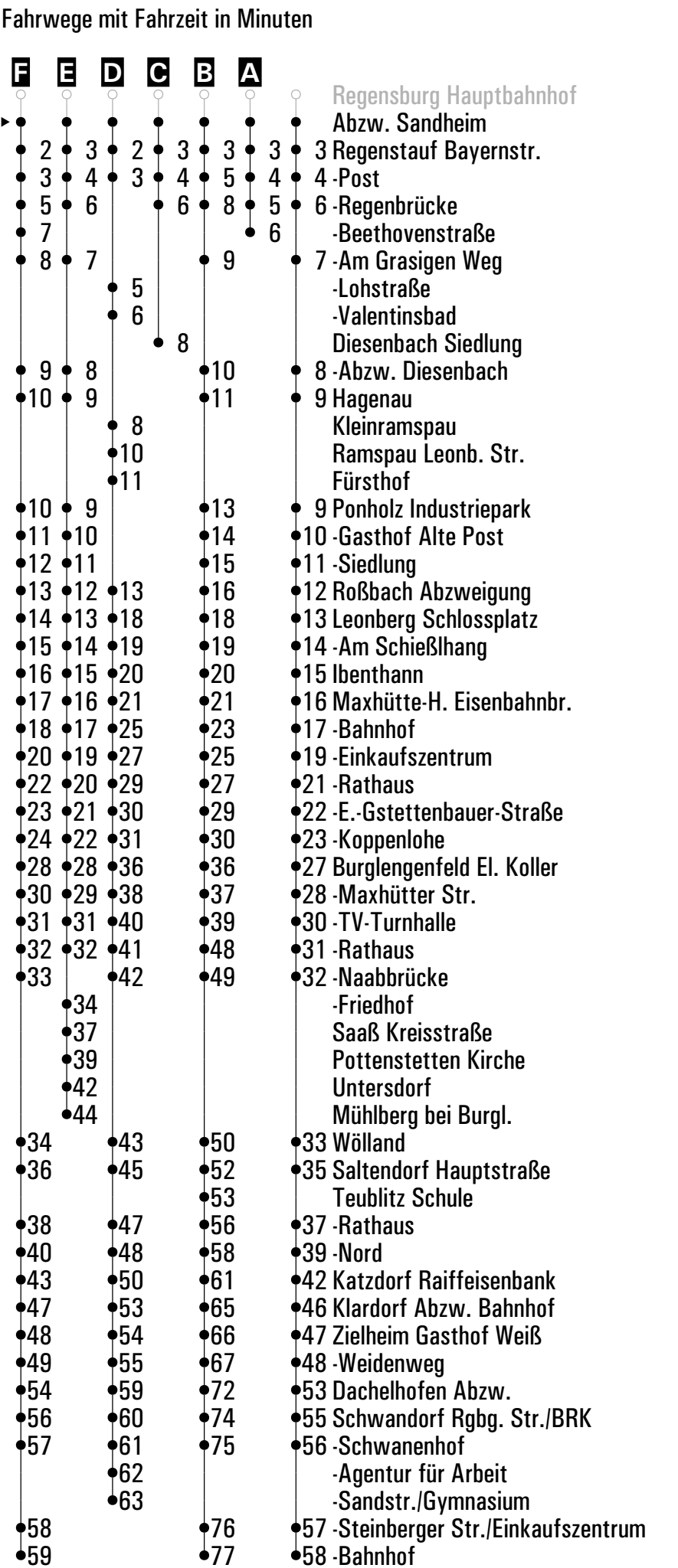
= über Burglengenfeld Naabtalpark

rb

= über Regenstauf Benzstr. / Gutenbergstr.

rs

= über Regenstauf Schulzentrum

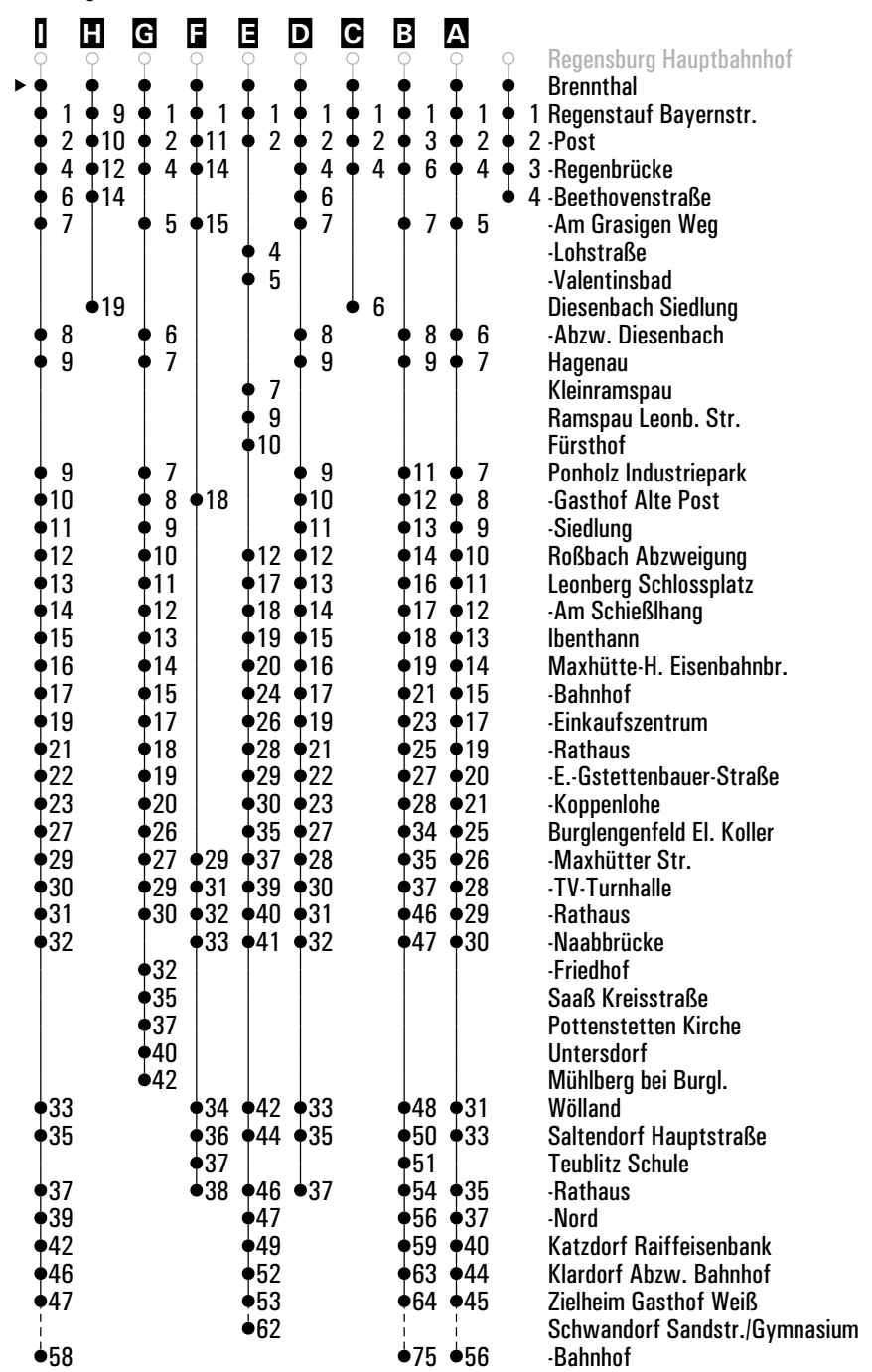


	Montag - Freitag					Samstag		Sonn-/Feiertag	
05	46 ^A _{rb}								
06	32 ^A _{rb}					03			
07	01 ^A _{sf}	01 ^B _{bg} bn s	17 ^F _{rs} s	26 ^{sf}	33 ^{rs} s	03	32	36	
08	06 ^A	32				06 ^A	32	36 ^A	
09	06 ^A	32				06 ^A	32	36	
10	06 ^A	32				03	32	36	
11	06 ^A _{bg}	32	45 ^E _{bg} s			06 ^A	32	36 ^A	
12	06 ^A _{bg}	32	41 ^G _{bg} s			06 ^A	32	36	
13	08 ^A _{bg}	33	34 ^s	42 ^G		06 ^A	32	36	
14	08 ^A	33				06 ^A	32	36	
15	08 ^A _{bg} bn sf	08 ^B _{bg} bn s	33			06 ^A	32	36	
16	08 ^A	28 ^C	34	44 ^A _J bg		03	32	36	
17	08 ^A	34 ^D				06 ^A nhA	32 ^{nhA}	36 ^A	
18	08 ^A	33	43 ^A K			03 ^{nhA}	32 ^{nhA}	36	
19	08 ^A	32				03 ^{nhA}	32 ^{nhA}	36 ^A	
20	04	32 ^A				03 ^{nhA} nhA	32 ^{nhA}	36	
21	04	32 ^D				03 ^{nhA} nhA	32 ^{nhA}	36 ^A J	
22	04					03 ^{nhA}			
23	04					03 ^{nhA}			
00	34 ^{FR}					33 ^{nhA}			
01	59 ^{FR}					59 ^{nhA}			

Am 24.12. und 31.12. Verkehr wie an Samstagen falls diese Tage nicht auf einen Sonntag fallen. Einschränkungen hierzu entnehmen Sie bitte der Tagespresse oder unter www.rvv.de Gültig ab 14.12.2025

- A-I** = Fahrwege
- J** = bis Burglengenfeld Rathaus
- K** = bis Teublitz Rathaus
- nhA** = nicht am 24.12.
- s** = nur an Schultagen
- sf** = nur an schulfreien Tagen
- FR** = nur freitags
- bg** = über Burglengenfeld Gymnasium
- bn** = über Burglengenfeld Naabtalpark
- rb** = über Regenstau Benzstr. / Gutenbergstr.
- rs** = über Regenstau Schulzentrum

Fahrwege mit Fahrzeit in Minuten





Montag - Freitag

05

49^{rb}

06

35 **A**
rb

07

08

09

10

11

12

13

14

Am 24.12. und 31.12. Verkehr wie an Samstagen falls diese Tage nicht auf einen Sonntag fallen. Einschränkungen hierzu entnehmen Sie bitte der Tagespresse oder unter www.rvv.de Gültig ab 14.12.2025

A = fährt A

rb = über Regenstauf Benzstr. / Gutenbergstr.

A Regensburg Hauptbahnhof

► ● Regenstauf Benzstr.

● 6 ● 6 -Bayernstr.

● 7 ● 7 -Post

● 9 ● 9 -Regenbrücke

● 11 -Beethovenstraße

● 10 -Am Grasigen Weg

● 16 Diesenbach Siedlung

● 11 -Abzw. Diesenbach

● 12 Hagenau

● 12 Ponholz Industriepark

● 13 -Gasthof Alte Post

● 14 -Siedlung

● 15 Roßbach Abzweigung

● 16 Leonberg Schlossplatz

● 17 -Am Schießhang

● 18 Ibenthann

● 19 Maxhütte-H. Eisenbahnbr.

● 20 -Bahnhof

● 22 -Einkaufszentrum

● 24 -Rathaus

● 25 -E.-Gstettenbauer-Straße

● 26 -Koppenlohe

● 30 Burglengenfeld El. Koller

● 31 -Maxhütter Str.

● 33 -TV-Turnhalle

● 34 -Rathaus

● 35 -Naabbrücke

● 36 Wölland

● 38 Saltendorf Hauptstraße

● 40 Teublitz Rathaus

● 42 -Nord

● 45 Katzdorf Raiffeisenbank

● 49 Klardorf Abzw. Bahnhof

● 50 Zielheim Gasthof Weiß

● 51 -Weidenweg

● 56 Dachelhofen Abzw.

● 58 Schwandorf Rgbg. Str./BRK

● 59 -Schwanenhof

● 60 -Steinberger Str./Einkaufszentrum

● 61 -Bahnhof


Montag - Freitag

05

51

06

37^A

07

08

09

10

11

12

13

14

Am 24.12. und 31.12. Verkehr wie an Samstagen falls diese Tage nicht auf einen Sonntag fallen. Einschränkungen hierzu entnehmen Sie bitte der Tagespresse oder unter www.rvv.de

Gültig ab 14.12.2025

A = fährt A

Fahrwege mit Fahrzeit in Minuten

A

- Regensburg Hauptbahnhof
- Regenstauf Gutenbergstraße
- 4 -Bayernstr.
- 5 -Post
- 7 -Regenbrücke
- 9 -Beethovenstraße
- 8 -Am Grasigen Weg
- 14 Diesenbach Siedlung
- 9 -Abzw. Diesenbach
- 10 Hagenau
- 10 Ponholz Industriepark
- 11 -Gasthof Alte Post
- 12 -Siedlung
- 13 Roßbach Abzweigung
- 14 Leonberg Schlossplatz
- 15 -Am Schießhang
- 16 Ibenthann
- 17 Maxhütte-H. Eisenbahnbr.
- 18 -Bahnhof
- 20 -Einkaufszentrum
- 22 -Rathaus
- 23 -E.-Gstettenbauer-Straße
- 24 -Koppenlohe
- 28 Burglengenfeld El. Koller
- 29 -Maxhütter Str.
- 31 -TV-Turnhalle
- 32 -Rathaus
- 33 -Naabbrücke
- 34 Wölland
- 36 Saltendorf Hauptstraße
- 38 Teublitz Rathaus
- 40 -Nord
- 43 Katzdorf Raiffeisenbank
- 47 Klardorf Abzw. Bahnhof
- 48 Zielheim Gasthof Weiß
- 49 -Weidenweg
- 54 Dachelhofen Abzw.
- 56 Schwandorf Rgbg. Str./BRK
- 57 -Schwanenhof
- 58 -Steinberger Str./Einkaufszentrum
- 59 -Bahnhof


Montag - Freitag

05

52

06

38^A

07

08

09

10

11

12

13

14

Am 24.12. und 31.12. Verkehr wie an Samstagen falls diese Tage nicht auf einen Sonntag fallen. Einschränkungen hierzu entnehmen Sie bitte der Tagespresse oder unter www.rvv.de Gültig ab 14.12.2025

A = fährt A

Fahrwege mit Fahrzeit in Minuten

A

- Regensburg Hauptbahnhof
- Regenstauf Gutenbergstr. Wendeplatz
- 3 - Bayernstr.
- 4 - Post
- 6 - Regenbrücke
- 8 - Beethovenstraße
- 7 - Am Grasigen Weg
- 13 - Diesenbach Siedlung
- 8 - Abzw. Diesenbach
- 9 Hagenau
- 9 Ponholz Industriepark
- 10 - Gasthof Alte Post
- 11 - Siedlung
- 12 Roßbach Abzweigung
- 13 Leonberg Schlossplatz
- 14 - Am Schießhang
- 15 Ibenthan
- 16 Maxhütte-H. Eisenbahnbr.
- 17 - Bahnhof
- 19 - Einkaufszentrum
- 21 - Rathaus
- 22 - E.-Gstettenbauer-Straße
- 23 - Koppenlohe
- 27 Burglengenfeld El. Koller
- 28 - Maxhütter Str.
- 30 - TV-Turnhalle
- 31 - Rathaus
- 32 - Naabbrücke
- 33 Wölland
- 35 Saltendorf Hauptstraße
- 37 Teublitz Rathaus
- 39 - Nord
- 42 Katzdorf Raiffeisenbank
- 46 Klardorf Abzw. Bahnhof
- 47 Zielheim Gasthof Weiß
- 48 - Weidenweg
- 53 Dachelhofen Abzw.
- 55 Schwandorf Rgbg. Str./BRK
- 56 - Schwanenhof
- 57 - Steinberger Str./Einkaufszentrum
- 58 - Bahnhof



Montag - Freitag

05

53

06

39^A

07

08

09

10

11

12

13

14

Am 24.12. und 31.12. Verkehr wie an Samstagen falls diese Tage nicht auf einen Sonntag fallen. Einschränkungen hierzu entnehmen Sie bitte der Tagespresse oder unter www.rvv.de

Gültig ab 14.12.2025

A = fährt A

Fahrwege mit Fahrzeit in Minuten

A

- Regensburg Hauptbahnhof
- Regenstauf Gutenbergstraße
- 2 -Bayernstr.
- 3 -Post
- 5 -Regenbrücke
- 7 -Beethovenstraße
- 6 -Am Grasigen Weg
- 12 Diesenbach Siedlung
- 7 -Abzw. Diesenbach
- 8 Hagenau
- 8 Ponholz Industriepark
- 9 -Gasthof Alte Post
- 10 -Siedlung
- 11 Roßbach Abzweigung
- 12 Leonberg Schlossplatz
- 13 -Am Schießhang
- 14 Ibenthann
- 15 Maxhütte-H. Eisenbahnbr.
- 16 -Bahnhof
- 18 -Einkaufszentrum
- 20 -Rathaus
- 21 -E.-Gstettenbauer-Straße
- 22 -Koppenlohe
- 26 Burglengenfeld El. Koller
- 27 -Maxhütter Str.
- 29 -TV-Turnhalle
- 30 -Rathaus
- 31 -Naabbrücke
- 32 Wölland
- 34 Saltendorf Hauptstraße
- 36 Teublitz Rathaus
- 38 -Nord
- 41 Katzdorf Raiffeisenbank
- 45 Klardorf Abzw. Bahnhof
- 46 Zielheim Gasthof Weiß
- 47 -Weidenweg
- 52 Dachelhofen Abzw.
- 54 Schwandorf Rgbg. Str./BRK
- 55 -Schwanenhof
- 56 -Steinberger Str./Einkaufszentrum
- 57 -Bahnhof

	Montag - Freitag					Samstag			Sonn-/Feiertag		
05	55 ^A										
06	41 ^H					04					
07	02 ^A _{sf}	02 ^B _{bg} _{bn} _s	18 ^F _{rs} _s	27 ^{sf}	34 ^{rs} _s	04	33		37		
08	07 ^A	33				07 ^A	33		37 ^A		
09	07 ^A	33				07 ^A	33		37		
10	07 ^A	33				04	33		37		
11	07 ^A _{bg}	33	46 ^E _{bg} _s			07 ^A	33		37 ^A		
12	08 ^A _{bg}	33	42 ^G _{bg} _s			07 ^A	33		37		
13	09 ^A _{bg}	34	35 ^s	43 ^C		07 ^A	33		37		
14	09 ^A	34				07 ^A	33		37		
15	09 ^A _{bg} _{bn} _{sf}	09 ^B _{bg} _{bn} _s	34			07 ^A	33		37		
16	09 ^A	29 ^C	35	45 ^A _U _{bg}		04	33		37		
17	09 ^A	35 ^D				07 ^A _{nhA}	33 ^{nhA}		37 ^A		
18	09 ^A	34	44 ^A _K			04 ^{nhA}	33 ^{nhA}		37		
19	09 ^A	33				04 ^{nhA}	33 ^{nhA}		37 ^A		
20	05	33 ^A				04 ^{nhA}	33 ^{nhA}		37		
21	05	33 ^D				04 ^{nhA}	33 ^{nhA}		37 ^A _U		
22	05					04 ^{nhA}					
23	05					04 ^{nhA}					
00	35 ^{FR}					34 ^{nhA}					
01											
02	00 ^{FR}					00 ^{nhA}					

Am 24.12. und 31.12. Verkehr wie an Samstagen falls diese Tage nicht auf einen Sonntag fallen. Einschränkungen hierzu entnehmen Sie bitte der Tagespresse oder unter www.rvv.de

Gültig ab 14.12.2025

A-I = Fahrwege

J = bis Burglengenfeld Rathaus

K = bis Teublitz Rathaus

nhA = nicht am 24.12.

s = nur an Schultagen

sf = nur an schulfreien Tagen


FR = nur freitags

bg = über Burglengenfeld Gymnasium

bn = über Burglengenfeld Naabtalpark

rs = über Regenstauf Schulzentrum

Fahrwege mit Fahrzeit in Minuten





Montag - Freitag

05

06

07

08

09

10

11

25^{bg}_s41^A_s

Am 24.12. und 31.12. Verkehr wie an Samstagen falls diese Tage nicht auf einen Sonntag fallen. Einschränkungen hierzu entnehmen Sie bitte der Tagespresse oder unter www.rvv.de

Gültig ab 14.12.2025

A = fährt A

s = nur an Schultagen

bg = über Burglengenfeld Gymnasium

Fahrwege mit Fahrzeit in Minuten

A

- Regensburg Hauptbahnhof
- Regenstauf Schulzentrum
- 4 ● 3 -Post
- 6 ● 6 -Regenbrücke
- 8 ● -Beethovenstraße
- 7 -Am Grasigen Weg
- 10 Ponholz Gasthof Alte Post
- 21 Burglengenfeld, Maxhütter Str.
- 23 -TV-Turnhalle
- 24 -Rathaus
- 25 -Naabbrücke
- 26 Wölland
- 28 Saltendorf Hauptstraße
- 29 Teublitz Schule
- 30 -Rathaus

	Montag - Freitag					Samstag			Sonn-/Feiertag	
05	56 ^A									
06	42 ^H					05				
07	03 ^A _{sf}	04 ^B _{bn s}	28 ^F _{bg}	28 ^{sf}	45 ^s	05	34		38	
08	08 ^A	34				08 ^A	34		38 ^A	
09	08 ^A	34				08 ^A	34		38	
10	08 ^A	34				05	34		38	
11	08 ^A _{bg}	34	47 ^E _{bg}			08 ^A	34		38 ^A	
12	09 ^A _{bg}	34	43 ^G _{bg}			08 ^A	34		38	
13	10 ^A _{bg}	35	36 ^s	44 ^C		08 ^A	34		38	
14	10 ^A	35				08 ^A	34		38	
15	10 ^A _{bn sf}	10 ^B _{bn s}	35			08 ^A	34		38	
16	10 ^A	30 ^C	36	46 ^A _J		05	34		38	
17	10 ^A	36 ^D				08 ^A _{nhA}	34 ^{nhA}		38 ^A	
18	10 ^A	35	45 ^A _K			05 ^{nhA}	34 ^{nhA}		38	
19	10 ^A	34				05 ^{nhA}	34 ^{nhA}		38 ^A	
20	06	34 ^A				05 ^I _{nhA}	34 ^{nhA}		38	
21	06	34 ^D				05 ^{nhA}	34 ^{nhA}		38 ^A _J	
22	06					05 ^{nhA}				
23	06					05 ^{nhA}				
00	36 ^{FR}					35 ^{nhA}				
01										
02	01 ^{FR}					01 ^{nhA}				

Am 24.12. und 31.12. Verkehr wie an Samstagen falls diese Tage nicht auf einen Sonntag fallen. Einschränkungen hierzu entnehmen Sie bitte der Tagespresse oder unter www.rvv.de

Gültig ab 14.12.2025

A - I = Fahrwege

J = bis Burglengenfeld Rathaus

K = bis Teublitz Rathaus

nhA = nicht am 24.12.

s = nur an Schultagen

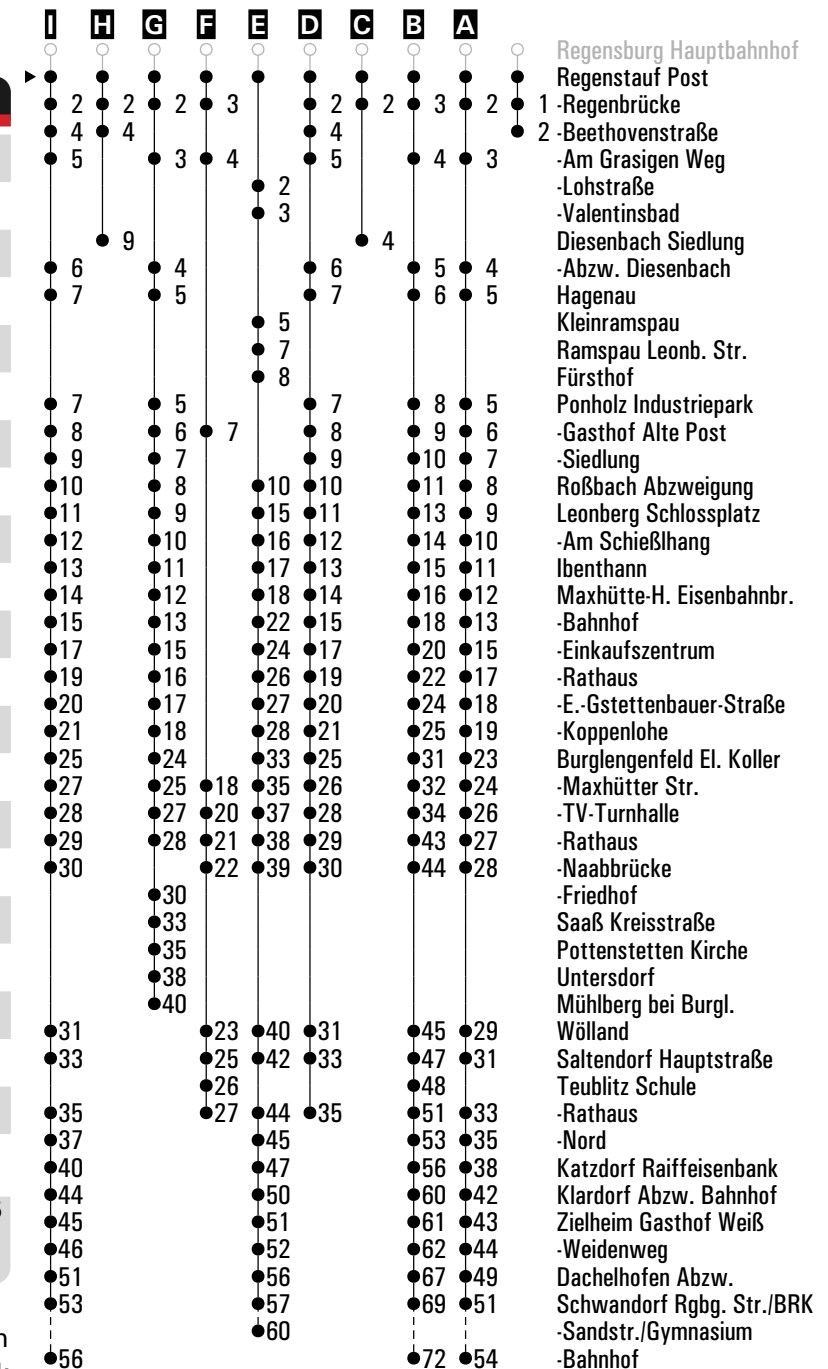
sf = nur an schulfreien Tagen

FR = nur freitags

bg = über Burglengenfeld Gymnasium

bn = über Burglengenfeld Naabtalpark

Fahrwege mit Fahrzeit in Minuten



	Montag - Freitag					Samstag	Sonn-/Feiertag
05	58 ^A						
06	44 ^G					07	
07	05 ^{A sf}	07 ^{B bg bn s}	30 ^{sf}	31 ^{E bg s}	47 ^s	07	36
08	10 ^A	36				10 ^A	36
09	10 ^A	36				10 ^A	36
10	10 ^A	36				07	36
11	10 ^{A bg}	36				10 ^A	36
12	11 ^{A bg}	36	45 ^{F bg}			10 ^A	36
13	12 ^{A bg}	37	38 ^s	46 ^C		10 ^A	36
14	12 ^A	37				10 ^A	36
15	12 ^{A bg bn sf}	12 ^{B bg bn s}	37			10 ^A	36
16	12 ^A	32 ^C	38	48 ^{Al bg}		07	36
17	12 ^A	38 ^D				10 ^{A nhA}	36 ^{nhA}
18	12 ^A	37	47 ^{A J}			07 ^{nhA}	36 ^{nhA}
19	12 ^A	36				07 ^{nhA}	36 ^{nhA}
20	08	36 ^A				07 ^{H nhA}	36 ^{nhA}
21	08	36 ^D				07 ^{nhA}	36 ^{nhA}
22	08					07 ^{nhA}	
23	08					07 ^{nhA}	
00	38 ^{FR}					37 ^{nhA}	
01							
02	03 ^{FR}					03 ^{nhA}	

Fahrwege mit Fahrzeit in Minuten

H	G	F	E	D	C	B	A	
2	2							1
3	7	1	1	3	2	1	1	
4		2		4		2	2	
5		3		5		3	3	
5		3		5		5	3	
6		4	4	6		6	4	
7		5		7		7	5	
8		6		8		8	6	
9		7		9		10	7	
10		8		10		11	8	
11		9		11		12	9	
12		10		12		13	10	
13		11		13		15	11	
15		13		15		17	13	
17		14		17		19	15	
18		15		18		21	16	
19		16		19		22	17	
23		22		23		28	21	
25		23	15	24		29	22	
26		25	17	26		31	24	
27		26	18	27		40	25	
28			19	28		41	26	
		28						
		31						
		33						
		36						
		38						
29			20	29		42	27	
31			22	31		44	29	
			23			45		
33			24	33		48	31	
35						50	33	
38						53	36	
42						57	40	
43						58	41	
44						59	42	
49						64	47	
51						66	49	
52						67	50	
53						68	51	
54						69	52	

Regensburg Hauptbahnhof
Regenstau Regenbrücke
-Beethovenstraße
-Am Grasigen Weg
Diesenbach Siedlung
-Abzw. Diesenbach
Hagenau
Ponholz Industriepark
-Gasthof Alte Post
-Siedlung
Roßbach Abzweigung
Leonberg Schlossplatz
-Am Schießhang
Ibenthan
Maxhütte-H. Eisenbahnbr.
-Bahnhof
-Einkaufszentrum
-Rathaus
-E.-Gstettenbauer-Straße
-Koppenlohe
Burglengenfeld El. Koller
-Maxhütter Str.
-TV-Turnhalle
-Rathaus
-Naabbrücke
-Friedhof
Saaß Kreisstraße
Pottenstetten Kirche
Untersdorf
Mühlberg bei Burgl.
Wölland
Saltendorf Hauptstraße
Teublitz Schule
-Rathaus
-Nord
Katzdorf Raiffeisenbank
Klardorf Abzw. Bahnhof
Zielheim Gasthof Weiß
-Weidenweg
Dachelhofen Abzw.
Schwandorf Rgbg. Str./BRK
-Schwanenhof
-Steinberger Str./Einkaufszentrum
-Bahnhof

Am 24.12. und 31.12. Verkehr wie an Samstagen falls diese Tage nicht auf einen Sonntag fallen. Einschränkungen hierzu entnehmen Sie bitte der Tagespresse oder unter www.rvv.de Gültig ab 14.12.2025

A - H = Fahrwege

nhA = nicht am 24.12.

FR = nur freitags

I = bis Burglengenfeld Rathaus

s = nur an Schultagen

bg = über Burglengenfeld Gymnasium

J = bis Teublitz Rathaus

sf = nur an schulfreien Tagen

bn = über Burglengenfeld Naabtalpark

	Montag - Freitag				Samstag				Sonn-/Feiertag			
06	45 ^B				08							
07	31 ^{sf}	48 ^s			08	37			40			
08	37				37							
09	37				37				40			
10	37				08	37			40			
11	37				37							
12	37				37				40			
13	38	39 ^s			37				40			
14	38				37				40			
15	38				37				40			
16	39				08	37			40			
17	39 ^A				37 ^{nhA}							
18	38				08 ^{nhA}	37 ^{nhA}			40			
19	37				08 ^{nhA}	37 ^{nhA}						
20	09				08 ^C nhA	37 ^{nhA}			40			
21	09	37 ^A			08 ^{nhA}	37 ^{nhA}						
22	09				08 ^{nhA}							
23	09				08 ^{nhA}							
00	39 ^{FR}				38 ^{nhA}							
01												
02	04 ^{FR}				04 ^{nhA}							

Am 24.12. und 31.12. Verkehr wie an Samstagen falls diese Tage nicht auf einen Sonntag fallen. Einschränkungen Gültig ab 14.12.2025
 hierzu entnehmen Sie bitte der Tagespresse oder unter www.rvv.de

A - C = Fahrwege **nhA** = nicht am 24.12. **s** = nur an Schultagen **sf** = nur an schulfreien Tagen **FR** = nur freitags

Info: RVV-Kundenzentrum, Hemauerstr. 1, 93047 Regensburg, 0941-20 49 55 55, www.rvv.de, Änderungen vorbehalten.

Fahrwege mit Fahrzeit in Minuten

C	B	A	
1	1	1	0
2		2	
	6		
3		3	
4		4	
4		4	
5		5	
6		6	
7		7	
8		8	
9		9	
10		10	
11		11	
12		12	
14		14	
16		16	
17		17	
18		18	
22		22	
24		23	
25		25	
26		26	
27		27	
28		28	
30		30	
32		32	
34			
37			
41			
42			
43			
48			
50			
51			
52			
53			

Regensburg Hauptbahnhof

Regenstau Straßacker

-Beethovenstraße

-Am Grasigen Weg

Diesenbach Siedlung

-Abzw. Diesenbach

Hagenau

Ponholz Industriepark

-Gasthof Alte Post

-Siedlung

Roßbach Abzweigung

Leonberg Schlossplatz

-Am Schießhang

Ibenthann

Maxhütte-H. Eisenbahnbr.

-Bahnhof

-Einkaufszentrum

-Rathaus

-E.-Gstettenbauer-Straße

-Koppenlohe

Burglengenfeld El. Koller

-Maxhütter Str.

-TV-Turnhalle

-Rathaus

-Naabbrücke

Wölland

Saltendorf Hauptstraße

Teublitz Rathaus

-Nord

Katzdorf Raiffeisenbank

Klardorf Abzw. Bahnhof

Zielheim Gasthof Weiß

-Weidenweg

Dachelhofen Abzw.

Schwandorf Rgbg. Str./BRK

-Schwanenhof

-Steinberger Str./Einkaufszentrum

-Bahnhof

	Montag - Freitag						Samstag					
05												
06	46 ^A											
07												
08												
09												
10												
11												
12												
13												
14												
15												
16												
17	40											
18												
19												
20							09 ^B nhA					
21	38											
22												

B	A	
1	5	Regensburg Hauptbahnhof
1		Regenstauf Beethovenstr.
2		1 -Am Grasigen Weg
3		Diesenbach Siedlung
3		2 -Abzw. Diesenbach
4		3 Hagenau
5		3 Ponholz Industriepark
6		4 -Gasthof Alte Post
7		5 -Siedlung
8		6 Roßbach Abzweigung
9		7 Leonberg Schlossplatz
10		8 -Am Schießhang
11		9 Ibenthann
13		10 Maxhütte-H. Eisenbahnbr.
15		11 -Bahnhof
16		13 -Einkaufszentrum
17		15 -Rathaus
21		16 -E.-Gstettenbauer-Straße
23		17 -Koppenlohe
24		21 Burglengenfeld El. Koller
25		22 -Maxhütter Str.
26		24 -TV-Turnhalle
27		25 -Rathaus
29		26 -Naabbrücke
31		27 Wölland
33		29 Saltendorf Hauptstraße
36		31 Teublitz Rathaus
40		-Nord
41		Katzdorf Raiffeisenbank
42		Klardorf Abzw. Bahnhof
47		Zielheim Gasthof Weiß
49		-Weidenweg
50		Dachelhofen Abzw.
51		Schwandorf Rgbg. Str./BRK
52		-Schwanenhof
		-Steinberger Str./Einkaufszentrum
		-Bahnhof

Am 24.12. und 31.12. Verkehr wie an Samstagen falls diese Tage nicht auf einen Sonntag fallen. Einschränkungen hierzu Gültig ab 14.12.2025 entnehmen Sie bitte der Tagespresse oder unter www.rvv.de

A-B = Fahrwege

nhA = nicht am 24.12.

	Montag - Freitag				Samstag			Sonn-/Feiertag		
05	59									
06										
07	06 ^{sf}	08 ^{A bg bn s}	32 ^{B bg s}							
08	11				11			41		
09	11				11					
10	11									
11	11 ^{bg}				11			41		
12	13 ^{bg}	46 ^{C bg}			11					
13	13 ^{bg}				11					
14	13				11					
15	13 ^{bg bn sf}	13 ^{A bg bn s}			11					
16	13	49 ^{D bg}								
17	13	41 ^E			11 ^{nhA}			41		
18	13	48 ^E								
19	13							41		
20	37				10 ^{nhA}					
21	39 ^E							41 ^D		

Am 24.12. und 31.12. Verkehr wie an Samstagen falls diese Tage nicht auf einen Sonntag fallen. Einschränkungen Gültig ab 14.12.2025
 hierzu entnehmen Sie bitte der Tagespresse oder unter www.rvv.de

A - C = Fahrwege

nhA = nicht am 24.12.

bg = über Burglengenfeld Gymnasium

D = bis Burglengenfeld Rathaus

s = nur an Schultagen

bn = über Burglengenfeld Naabtalpark

E = bis Teublitz Rathaus

sf = nur an schulfreien Tagen

Fahrwege mit Fahrzeit in Minuten

C	B	A	
1	1	1	Regensburg Hauptbahnhof
2	2	2	Regenstauf Am Gr. Weg
2	4	2	Diesenbach Abzweigung
3	3	5	2 Hagenau
4	6	4	2 Ponholz Industriepark
5	7	5	3 -Gasthof Alte Post
6	9	6	4 -Siedlung
7	10	7	5 Roßbach Abzweigung
8	11	8	6 Leonberg Schlossplatz
9	12	9	7 -Am Schießhang
10	14	10	8 Ibenthan
12	16	12	9 Maxhütte-H. Eisenbahnbr.
13	18	14	10 -Bahnhof
14	20	15	12 -Einkaufszentrum
15	21	16	14 -Rathaus
21	27	20	15 -E.-Gstettenbauer-Straße
22	14	28	16 -Koppenlohe
24	16	30	20 Burglengenfeld El. Koller
25	17	39	21 -Maxhütter Str.
27	18	40	23 -TV-Turnhalle
30			24 -Rathaus
32			25 -Naabbrücke
35			-Friedhof
37			Saaß Kreisstraße
19	41	26	Pottenstetten Kirche
21	43	28	Untersdorf
22	44		Mühlberg bei Burgl.
23	47	30	26 Wölland
49	32	Nord	28 Saltendorf Hauptstraße
52	35	Katzdorf Raiffeisenbank	Teublitz Schule
56	39	Klardorf Abzw. Bahnhof	30 -Rathaus
57	40	Zielheim Gasthof Weiß	32 -Nord
58	41	-Weidenweg	35 Katzdorf Raiffeisenbank
63	46	Dachelhofen Abzw.	39 Klardorf Abzw. Bahnhof
65	48	Schwandorf Rgbg. Str./BRK	40 Zielheim Gasthof Weiß
66	49	-Schwanenhof	41 -Weidenweg
67	50	-Steinberger Str./Einkaufszentrum	46 Dachelhofen Abzw.
68	51	-Bahnhof	48 Schwandorf Rgbg. Str./BRK



Montag - Freitag

08

09

10

11

49^{bg}_s

12

13

14

Am 24.12. und 31.12. Verkehr wie an Samstagen falls diese Tage nicht auf einen Sonntag fallen. Einschränkungen hierzu entnehmen Sie bitte der Tagespresse oder unter www.rvv.de Gültig ab 14.12.2025

s = nur an Schultagen

bg = über Burglengenfeld Gymnasium

Fahrwege mit Fahrzeit in Minuten

- Regensburg Hauptbahnhof
- ▶ ● Regenstauf Lohstraße
- 1 -Valentinsbad
- 3 Kleinramspau
- 5 Ramspau Leonb. Str.
- 6 Fürstthof
- 8 Roßbach Abzweigung
- 13 Leonberg Schlossplatz
- 14 -Am Schießhang
- 15 Ibenthann
- 16 Maxhütte-H. Eisenbahnbr.
- 20 -Bahnhof
- 22 -Einkaufszentrum
- 24 -Rathaus
- 25 -E.-Gstettenbauer-Straße
- 26 -Koppenlohe
- 31 Burglengenfeld El. Koller
- 33 -Maxhütter Str.
- 35 -TV-Turnhalle
- 36 -Rathaus
- 37 -Naabbrücke
- 38 Wölland
- 40 Saltendorf Hauptstraße
- 42 Teublitz Rathaus
- 43 -Nord
- 45 Katzdorf Raiffeisenbank
- 48 Klardorf Abzw. Bahnhof
- 49 Zielheim Gasthof Weiß
- 50 -Weidenweg
- 54 Dachelhofen Abzw.
- 55 Schwandorf Rgbg. Str./BRK
- 56 -Schwanenhof
- 57 -Agentur für Arbeit
- 58 -Sandstr./Gymnasium



Montag - Freitag

08

09

10

11

50 ^{bg}_s

12

13

14

Am 24.12. und 31.12. Verkehr wie an Samstagen falls diese Tage nicht auf einen Sonntag fallen. Einschränkungen hierzu entnehmen Sie Gültig ab 14.12.2025 bitte der Tagespresse oder unter www.rvv.de


s = nur an Schultagen

bg = über Burglengenfeld Gymnasium

Fahrwege mit Fahrzeit in Minuten

○ Regensburg Hauptbahnhof

- ▶ ● Regenstauf Valentinsbad
- 2 Kleinramspau
- 4 Ramspau Leonb. Str.
- 5 Fürstthof
- 7 Roßbach Abzweigung
- 12 Leonberg Schlossplatz
- 13 -Am Schießhang
- 14 Ibenthann
- 15 Maxhütte-H. Eisenbahnbr.
- 19 -Bahnhof
- 21 -Einkaufszentrum
- 23 -Rathaus
- 24 -E.-Gstettenbauer-Straße
- 25 -Koppenlohe
- 30 Burglengenfeld El. Koller
- 32 -Maxhütter Str.
- 34 -TV-Turnhalle
- 35 -Rathaus
- 36 -Naabbrücke
- 37 Wölland
- 39 Saltendorf Hauptstraße
- 41 Teublitz Rathaus
- 42 -Nord
- 44 Katzdorf Raiffeisenbank
- 47 Klardorf Abzw. Bahnhof
- 48 Zielheim Gasthof Weiß
- 49 -Weidenweg
- 53 Dachelhofen Abzw.
- 54 Schwandorf Rgbg. Str./BRK
- 55 -Schwanenhof
- 56 -Agentur für Arbeit
- 57 -Sandstr./Gymnasium

	Montag - Freitag				Samstag			Sonn-/Feiertag		
05										
06	00									
07	07 ^{sf}	09 ^{A/bg bn/s}								
08	12				12			42		
09	12				12					
10	12									
11	12 ^{bg}				12			42		
12	14 ^{bg}	47 ^{B bg}			12					
13	14 ^{bg}				12					
14	14				12					
15	14 ^{bg bn sf}	14 ^{A/bg bn/s}			12					
16	14	50 ^{C bg}								
17	14	42 ^D			12 ^{nhA}			42		
18	14	49 ^D								
19	14							42		
20	38				11 ^{nhA}					
21	40 ^D							42 ^C		

Am 24.12. und 31.12. Verkehr wie an Samstagen falls diese Tage nicht auf einen Sonntag fallen. Einschränkungen hierzu entnehmen Sie bitte der Tagespresse oder unter www.rvv.de Gültig ab 14.12.2025

A - B = Fahrwege

C = bis Burglengenfeld Rathaus

D = bis Teublitz Rathaus

nhA = nicht am 24.12.

s = nur an Schultagen

sf = nur an schulfreien Tagen

bg = über Burglengenfeld Gymnasium

bn = über Burglengenfeld Naabtalpark

Fahrwege mit Fahrzeit in Minuten

B	A	
○	○	Regensburg Hauptbahnhof
●	●	Diesenbach Abzweigung
1	1	1 Hagenau
1	3	1 Ponholz Industriepark
2	4	2 -Gasthof Alte Post
3	5	3 -Siedlung
4	6	4 Roßbach Abzweigung
5	8	5 Leonberg Schlossplatz
6	9	6 -Am Schießhang
7	10	7 Ibenthann
8	11	8 Maxhütte-H. Eisenbahnbr.
9	13	9 -Bahnhof
11	15	11 -Einkaufszentrum
12	17	13 -Rathaus
13	19	14 -E.-Gstettenbauer-Straße
14	20	15 -Koppenlohe
20	26	19 Burglengenfeld El. Koller
21	27	20 -Maxhütter Str.
23	29	22 -TV-Turnhalle
24	38	23 -Rathaus
●	39	24 -Naabbrücke
26		-Friedhof
29		Saaß Kreisstraße
31		Pottenstetten Kirche
34		Untersdorf
36		Mühlberg bei Burgl.
40	25	Wölland
42	27	Saltendorf Hauptstraße
43		Teublitz Schule
46	29	-Rathaus
48	31	-Nord
51	34	Katzdorf Raiffeisenbank
55	38	Klardorf Abzw. Bahnhof
56	39	Zielheim Gasthof Weiß
57	40	-Weidenweg
62	45	Dachelhofen Abzw.
64	47	Schwandorf Rgbg. Str./BRK
65	48	-Schwanenhof
66	49	-Steinberger Str./Einkaufszentrum
67	50	-Bahnhof

	Montag - Freitag				Samstag			Sonn-/Feiertag		
05										
06	01									
07	08 ^{sf}	10 ^{A/bg bn/s}								
08	13				13			43		
09	13				13					
10	13									
11	13 ^{bg}				13			43		
12	16 ^{bg}	48 ^{B bg}			13					
13	15 ^{bg}				13					
14	15				13					
15	15 ^{bg/bn sf}	15 ^{A/bg bn/s}			13					
16	15	51 ^{C bg}								
17	15	43 ^D			13 ^{nhA}			43		
18	15	50 ^D								
19	15							43		
20	39				12 ^{nhA}					
21	41 ^D							43 ^C		

Am 24.12. und 31.12. Verkehr wie an Samstagen falls diese Tage nicht auf einen Sonntag fallen. Einschränkungen hierzu entnehmen Sie bitte der Tagespresse oder unter www.rvv.de Gültig ab 14.12.2025

A - B = Fahrwege

C = bis Burglengenfeld Rathaus

D = bis Teublitz Rathaus

nhA = nicht am 24.12.

s = nur an Schultagen

sf = nur an schulfreien Tagen

bg = über Burglengenfeld Gymnasium

bn = über Burglengenfeld Naabtalpark

B	A	
0	2	0 Regensburg Hauptbahnhof
1	3	1 Hagenau
2	4	0 Ponholz Industriepark
3	5	1 -Gasthof Alte Post
4	7	2 -Siedlung
5	8	3 Roßbach Abzweigung
6	9	4 Leonberg Schlossplatz
7	10	5 -Am Schießhang
8	12	6 Ibenhann
10	14	7 Maxhütte-H. Eisenbahnbr.
11	16	8 -Bahnhof
12	18	10 -Einkaufszentrum
13	19	12 -Rathaus
19	25	13 -E.-Gstettenbauer-Straße
20	26	14 -Koppenlohe
22	28	18 Burglengenfeld El. Koller
23	37	19 -Maxhütter Str.
	38	21 -TV-Turnhalle
25		22 -Rathaus
28		23 -Naabbrücke
30		-Friedhof
33		Saaß Kreisstraße
35		Pottenstetten Kirche
		Untersdorf
		Mühlberg bei Burgl.
39	24	Wölland
41	26	Saltendorf Hauptstraße
42		Teublitz Schule
45	28	-Rathaus
47	30	-Nord
50	33	Katzdorf Raiffeisenbank
54	37	Klardorf Abzw. Bahnhof
55	38	Zielheim Gasthof Weiß
56	39	-Weidenweg
61	44	Dachelhofen Abzw.
63	46	Schwandorf Rgbg. Str./BRK
64	47	-Schwanenhof
65	48	-Steinberger Str./Einkaufszentrum
66	49	-Bahnhof



Montag - Freitag

08

09

10

11

52^{bg}_s

12

13

14

Am 24.12. und 31.12. Verkehr wie an Samstagen falls diese Tage nicht auf einen Sonntag fallen. Einschränkungen hierzu entnehmen Sie bitte der Tagespresse oder unter www.rvv.de Gültig ab 14.12.2025

s = nur an Schultagen

bg = über Burglengenfeld Gymnasium

Fahrwege mit Fahrzeit in Minuten

○ Regensburg Hauptbahnhof

- ● Kleinramspau
- 2 Ramspau Leonb. Str.
- 3 Fürstthof
- 5 Roßbach Abzweigung
- 10 Leonberg Schlossplatz
- 11 -Am Schießhang
- 12 Ibenthann
- 13 Maxhütte-H. Eisenbahnbr.
- 17 -Bahnhof
- 19 -Einkaufszentrum
- 21 -Rathaus
- 22 -E.-Gstettenbauer-Straße
- 23 -Koppenlohe
- 28 Burglengenfeld El. Koller
- 30 -Maxhütter Str.
- 32 -TV-Turnhalle
- 33 -Rathaus
- 34 -Naabbrücke
- 35 Wölland
- 37 Saltendorf Hauptstraße
- 39 Teublitz Rathaus
- 40 -Nord
- 42 Katzdorf Raiffeisenbank
- 45 Klardorf Abzw. Bahnhof
- 46 Zielheim Gasthof Weiß
- 47 -Weidenweg
- 51 Dachelhofen Abzw.
- 52 Schwandorf Rgbg. Str./BRK
- 53 -Schwanenhof
- 54 -Agentur für Arbeit
- 55 -Sandstr./Gymnasium



Montag - Freitag

08

09

10

11

54 ^{bg}_s

12

13

14

Am 24.12. und 31.12. Verkehr wie an Samstagen falls diese Tage nicht auf einen Sonntag fallen. Einschränkungen hierzu entnehmen Sie bitte der Tagespresse oder unter www.rvv.de Gültig ab 14.12.2025

s = nur an Schultagen

bg = über Burglengenfeld Gymnasium

Fahrwege mit Fahrzeit in Minuten

○ Regensburg Hauptbahnhof

- ● Ramspau Leonb. Str.
- 1 Fürstthof
- 3 Roßbach Abzweigung
- 8 Leonberg Schlossplatz
- 9 -Am Schießhang
- 10 Ibenthann
- 11 Maxhütte-H. Eisenbahnbr.
- 15 -Bahnhof
- 17 -Einkaufszentrum
- 19 -Rathaus
- 20 -E.-Gstettenbauer-Straße
- 21 -Koppenlohe
- 26 Burglengenfeld El. Koller
- 28 -Maxhütter Str.
- 30 -TV-Turnhalle
- 31 -Rathaus
- 32 -Naabbrücke
- 33 Wölland
- 35 Saltendorf Hauptstraße
- 37 Teublitz Rathaus
- 38 -Nord
- 40 Katzdorf Raiffeisenbank
- 43 Klardorf Abzw. Bahnhof
- 44 Zielheim Gasthof Weiß
- 45 -Weidenweg
- 49 Dachelhofen Abzw.
- 50 Schwandorf Rgbg. Str./BRK
- 51 -Schwanenhof
- 52 -Agentur für Arbeit
- 53 -Sandstr./Gymnasium



Montag - Freitag

08

09

10

11

55 ^{bg}_s

12

13

14

Am 24.12. und 31.12. Verkehr wie an Samstagen falls diese Tage nicht auf einen Sonntag fallen. Einschränkungen hierzu entnehmen Sie Gültig ab 14.12.2025 bitte der Tagespresse oder unter www.rvv.de


s = nur an Schultagen

bg = über Burglengenfeld Gymnasium

Fahrwege mit Fahrzeit in Minuten

○ Regensburg Hauptbahnhof

- ● Fürstthof
- 2 Roßbach Abzweigung
- 7 Leonberg Schlossplatz
- 8 -Am Schießhang
- 9 Ibenthann
- 10 Maxhütte-H. Eisenbahnbr.
- 14 -Bahnhof
- 16 -Einkaufszentrum
- 18 -Rathaus
- 19 -E.-Gstettenbauer-Straße
- 20 -Koppenlohe
- 25 Burglengenfeld El. Koller
- 27 -Maxhütter Str.
- 29 -TV-Turnhalle
- 30 -Rathaus
- 31 -Naabbrücke
- 32 Wölland
- 34 Saltendorf Hauptstraße
- 36 Teublitz Rathaus
- 37 -Nord
- 39 Katzdorf Raiffeisenbank
- 42 Klardorf Abzw. Bahnhof
- 43 Zielheim Gasthof Weiß
- 44 -Weidenweg
- 48 Dachelhofen Abzw.
- 49 Schwandorf Rgbg. Str./BRK
- 50 -Schwanenhof
- 51 -Agentur für Arbeit
- 52 -Sandstr./Gymnasium

	Montag - Freitag				Samstag			Sonn-/Feiertag		
05										
06	01									
07	08 ^{sf}	12 ^{A/bg bn/s}								
08	13				13			43		
09	13				13					
10	13									
11	13 ^{bg}				13			43		
12	18 ^{bg}	48 ^{B bg}			13					
13	15 ^{bg}				13					
14	15				13					
15	15 ^{bg bn sf}	15 ^{A/bg bn/s}			13					
16	15	51 ^{C bg}								
17	15	43 ^D			13 ^{nhA}			43		
18	15	50 ^D								
19	15							43		
20	39				12 ^{nhA}					
21	41 ^D							43 ^C		

Am 24.12. und 31.12. Verkehr wie an Samstagen falls diese Tage nicht auf einen Sonntag fallen. Einschränkungen hierzu entnehmen Sie bitte der Tagespresse oder unter www.rvv.de Gültig ab 14.12.2025

A - B = Fahrwege

C = bis Burglengenfeld Rathaus

D = bis Teublitz Rathaus

nhA = nicht am 24.12.

s = nur an Schultagen

sf = nur an schulfreien Tagen

bg = über Burglengenfeld Gymnasium

bn = über Burglengenfeld Naabtalpark

B	A	
1	1	Regensburg Hauptbahnhof
2	2	Ponholz Industriepark
3	3	1 - Gasthof Alte Post
4	5	2 - Siedlung
5	6	3 Roßbach Abzweigung
6	7	4 Leonberg Schlossplatz
7	8	5 - Am Schießhang
8	10	6 Ibenthan
10	12	7 Maxhütte-H. Eisenbahnbr.
11	14	8 - Bahnhof
12	16	10 - Einkaufszentrum
13	17	12 - Rathaus
19	23	13 - E.-Gstettenbauer-Straße
20	24	14 - Koppenlohe
22	26	18 Burglengenfeld El. Koller
23	35	19 - Maxhütter Str.
25	36	21 - TV-Turnhalle
28		22 - Rathaus
30		23 - Naabbrücke
33		-Friedhof
35		Saaß Kreisstraße
		Pottenstetten Kirche
		Untersdorf
		Mühlberg bei Burgl.
		24 Wölland
		26 Saltendorf Hauptstraße
		Teublitz Schule
		28 - Rathaus
		30 - Nord
		33 Katzdorf Raiffeisenbank
		37 Klardorf Abzw. Bahnhof
		38 Zielheim Gasthof Weiß
		39 - Weidenweg
		44 Dachelhofen Abzw.
		46 Schwandorf Rgbg. Str./BRK
		47 - Schwanenhof
		48 - Steinberger Str./Einkaufszentrum
		49 - Bahnhof

	Montag - Freitag				Samstag			Sonn-/Feiertag		
05										
06	02									
07	09 ^{sf}	13 ^{A bg bn s}	35 ^{B bg s}							
08	14				14			44		
09	14				14					
10	14									
11	14 ^{bg}				14			44		
12	19 ^{bg}	49 ^{C bg}			14					
13	16 ^{bg}				14					
14	16				14					
15	16 ^{bg bn sf}	16 ^{A bg bn s}			14					
16	16	52 ^{D bg}								
17	16	44 ^E			14 ^{nhA}			44		
18	16	51 ^E								
19	16							44		
20	40				13 ^{nhA}					
21	42 ^E							44 ^D		

Am 24.12. und 31.12. Verkehr wie an Samstagen falls diese Tage nicht auf einen Sonntag fallen. Einschränkungen Gültig ab 14.12.2025
 hierzu entnehmen Sie bitte der Tagespresse oder unter www.rvv.de

A - C = Fahrwege

D = bis Burglengenfeld Rathaus

E = bis Teublitz Rathaus

nhA = nicht am 24.12.

s = nur an Schultagen

sf = nur an schulfreien Tagen

bg = über Burglengenfeld Gymnasium

bn = über Burglengenfeld Naabtalpark

Fahrwege mit Fahrzeit in Minuten

C	B	A	
1	1	1	Regensburg Hauptbahnhof
2	2	2	Ponholz Gasthof Alte Post
3	4	3	1 - Siedlung
4	5	4	2 Roßbach Abzweigung
5	6	5	3 Leonberg Schlossplatz
6	7	6	4 - Am Schießhang
7	9	7	5 Ibenhann
9	11	9	6 Maxhütte-H. Eisenbahnbr.
10	13	11	7 - Bahnhof
11	15	12	9 - Einkaufszentrum
12	16	13	11 - Rathaus
18	22	17	12 - E.-Gstettenbauer-Straße
19	11	23	13 - Koppenlohe
21	13	25	17 Burglengenfeld El. Koller
22	14	34	18 - Maxhütter Str.
	15	35	20 - TV-Turnhalle
			21 - Rathaus
			22 - Naabbrücke
			-Friedhof
			Saaß Kreisstraße
			Pottenstetten Kirche
			Untersdorf
			Mühlberg bei Burgl.
	16	36	23 Wölland
	18	38	25 Saltendorf Hauptstraße
	19	39	Teublitz Schule
	20	42	27 - Rathaus
		44	29 - Nord
		47	32 Katzdorf Raiffeisenbank
		51	36 Klardorf Abzw. Bahnhof
		52	37 Zielheim Gasthof Weiß
		53	38 - Weidenweg
		58	43 Dachelhofen Abzw.
		60	45 Schwandorf Rgbg. Str./BRK
		61	46 - Schwanenhof
		62	47 - Steinberger Str./Einkaufszentrum
		63	48 - Bahnhof

	Montag - Freitag			Samstag			Sonn-/Feiertag		
05									
06	03	34 ^{B_s}	37 ^{sf}						
07	10 ^{sf}	14 ^{A_{bg} bn_s}							
08	15			15			45		
09	15			15					
10	15								
11	15 ^{bg}			15			45		
12	20 ^{bg}	50 ^{C_{bg}}		15					
13	17 ^{bg}			15					
14	17			15					
15	17 ^{bg_{bn} sf}	17 ^{A_{bg} bn_s}		15					
16	17	53 ^{D_{bg}}							
17	17	45 ^E		15 ^{nhA}			45		
18	17	52 ^E							
19	17						45		
20	41			14 ^{nhA}					
21	43 ^E						45 ^D		

Am 24.12. und 31.12. Verkehr wie an Samstagen falls diese Tage nicht auf einen Sonntag fallen. Einschränkungen Gültig ab 14.12.2025
 hierzu entnehmen Sie bitte der Tagespresse oder unter www.rvv.de

A - C = Fahrwege

nhA = nicht am 24.12.

bg = über Burglengenfeld Gymnasium

D = bis Burglengenfeld Rathaus

s = nur an Schultagen

bn = über Burglengenfeld Naabtalpark

E = bis Teublitz Rathaus

sf = nur an schulfreien Tagen

Fahrwege mit Fahrzeit in Minuten

C	B	A	
1	1	1	Regensburg Hauptbahnhof
2	2	3	Ponholz Siedlung
3	3	4	1 Roßbach Abzweigung
4	4	5	2 Leonberg Schlossplatz
5	5	6	3 -Am Schießhang
6	6	8	4 Ibenthann
8	8	10	5 Maxhütte-H. Eisenbahnbr.
9	10	12	6 -Bahnhof
10	11	14	8 -Einkaufszentrum
11	12	15	10 -Rathaus
17	16	21	11 -E.-Gstettenbauer-Straße
18	17	22	12 -Koppenlohe
20	19	24	16 Burglengenfeld El. Koller
21	20	33	17 -Maxhütter Str.
	21	34	19 -TV-Turnhalle
			20 -Rathaus
			21 -Naabbrücke
			-Friedhof
			Saaß Kreisstraße
			Pottenstetten Kirche
			Untersdorf
			Mühlberg bei Burgl.
			22 Wölland
			24 Saltendorf Hauptstraße
			Teublitz Schule
			26 -Rathaus
			28 -Nord
			31 Katzdorf Raiffeisenbank
			35 Klardorf Abzw. Bahnhof
			36 Zielheim Gasthof Weiß
			37 -Weidenweg
			42 Dachelhofen Abzw.
			44 Schwandorf Rgbg. Str./BRK
			45 -Schwanenhof
			-Agentur für Arbeit
			-Sandstr./Gymnasium
			61 46 -Steinberger Str./Einkaufszentrum
			56 62 47 -Bahnhof

	Montag - Freitag			Samstag			Sonn-/Feiertag		
05									
06	04	35 ^{B_s}	38 ^{sf}						
07	11 ^{sf}	15 ^{A bg bn s}							
08	16			16			46		
09	16			16					
10	16								
11	16 ^{bg}	57 ^{B E bg s}		16			46		
12	21 ^{bg}	51 ^{C bg}		16					
13	18 ^{bg}			16					
14	18			16					
15	18 ^{bg bn sf}	18 ^{A bg bn s}		16					
16	18	54 ^{D bg}							
17	18	46 ^F		16 ^{nhA}			46		
18	18	53 ^F							
19	18						46		
20	42			15 ^{nhA}					
21	44 ^F						46 ^D		

Am 24.12. und 31.12. Verkehr wie an Samstagen falls diese Tage nicht auf einen Sonntag fallen. Einschränkungen Gültig ab 14.12.2025
 hierzu entnehmen Sie bitte der Tagespresse oder unter www.rvv.de

A - C = Fahrwege

D = bis Burglengenfeld Rathaus

E = bis Schwandorf Sandstr./Gymnasium

F = bis Teublitz Rathaus

nhA = nicht am 24.12.

s = nur an Schultagen

sf = nur an schulfreien Tagen

bg = über Burglengenfeld Gymnasium

bn = über Burglengenfeld Naabtalpark

Fahrwege mit Fahrzeit in Minuten

C	B	A	
1	1	2	1 Leonberg Schlossplatz
2	2	3	2 -Am Schießhang
3	3	4	3 Ibenthann
4	4	5	4 Maxhütte-H. Eisenbahnbr.
5	5	7	5 -Bahnhof
7	7	9	7 -Einkaufszentrum
8	9	11	9 -Rathaus
9	10	13	10 -E.-Gstettenbauer-Straße
10	11	14	11 -Koppenlohe
16	15	20	15 Burglengenfeld El. Koller
17	16	21	16 -Maxhütter Str.
19	18	23	18 -TV-Turnhalle
20	19	32	19 -Rathaus
	20	33	20 -Naabbrücke
22			-Friedhof
25			Saaß Kreisstraße
27			Pottenstetten Kirche
30			Untersdorf
32			Mühlberg bei Burgl.
21	34	21	Wölland
23	36	23	Saltendorf Hauptstraße
	37		Teublitz Schule
25	40	25	-Rathaus
27	42	27	-Nord
30	45	30	Katzdorf Raiffeisenbank
34	49	34	Klardorf Abzw. Bahnhof
35	50	35	Zielheim Gasthof Weiß
36	51	36	-Weidenweg
41	56	41	Dachelhofen Abzw.
43	58	43	Schwandorf Rgbg. Str./BRK
44	59	44	-Schwanenhof
45			-Agentur für Arbeit
49			-Sandstr./Gymnasium
	60	45	-Steinberger Str./Einkaufszentrum
55	61	46	-Bahnhof

	Montag - Freitag				Samstag			Sonn-/Feiertag		
05										
06	05	36 ^{B_s}	39 ^{sf}							
07	12 ^{sf}	17 ^{A_{bg} bn_s}			14					
08	17				17			47		
09	17				17					
10	17									
11	17 ^{bg}				17			47		
12	02 ^{B_E bg_s}	22 ^{bg}	52 ^{C_{bg}}		17					
13	19 ^{bg}				17					
14	19				17					
15	19 ^{bg_{bn} sf}	19 ^{A_{bg} bn_s}			17					
16	19	55 ^{D_{bg}}								
17	19	47 ^F			17 ^{nhA}			47		
18	19	54 ^F								
19	19							47		
20	43				16 ^{nhA}					
21	45 ^F							47 ^D		

Am 24.12. und 31.12. Verkehr wie an Samstagen falls diese Tage nicht auf einen Sonntag fallen. Einschränkungen Gültig ab 14.12.2025
 hierzu entnehmen Sie bitte der Tagespresse oder unter www.rvv.de

A - C = Fahrwege

D = bis Burglengenfeld Rathaus

E = bis Schwandorf Sandstr./Gymnasium

F = bis Teublitz Rathaus

nhA = nicht am 24.12.

s = nur an Schultagen

sf = nur an schulfreien Tagen

bg = über Burglengenfeld Gymnasium

bn = über Burglengenfeld Naabtalpark

Fahrwege mit Fahrzeit in Minuten

C	B	A		Regensburg Hauptbahnhof
1	1	1	1	Leonberg Schlossplatz
2	2	2	2	1 -Am Schießhang
3	3	3	3	2 Ibenthann
4	4	5	4	3 Maxhütte-H. Eisenbahnbr.
6	6	7	6	4 -Bahnhof
7	8	9	7	6 -Einkaufszentrum
8	9	11	8	8 -Rathaus
9	10	12	9	9 -E.-Gstettenbauer-Straße
15	14	18	10	10 -Koppenlohe
16	15	19	14	14 Burglengenfeld El. Koller
18	17	21	15	15 -Maxhütter Str.
19	18	30	17	17 -TV-Turnhalle
	19	31	18	18 -Rathaus
			19	19 -Naabbrücke
21				-Friedhof
24				Saaß Kreisstraße
26				Pottenstetten Kirche
29				Untersdorf
31				Mühlberg bei Burgl.
20	32	20	20	20 Wölland
22	34	22	34	22 Saltendorf Hauptstraße
	35		35	Teublitz Schule
24	38	24	38	24 -Rathaus
26	40	26	40	26 -Nord
29	43	29	43	29 Katzdorf Raiffeisenbank
33	47	33	47	33 Klardorf Abzw. Bahnhof
34	48	34	48	34 Zielheim Gasthof Weiß
35	49	35	49	35 -Weidenweg
40	54	40	54	40 Dachelhofen Abzw.
42	56	42	56	42 Schwandorf Rgbg. Str./BRK
43	57	43	57	43 -Schwanenhof
44				-Agentur für Arbeit
48				-Sandstr./Gymnasium
	58	44	58	44 -Steinberger Str./Einkaufszentrum
54	59	45	59	45 -Bahnhof



Montag - Freitag

08

09

10

11

21 ^{bg}
sDO

12

13

14

Am 24.12. und 31.12. Verkehr wie an Samstagen falls diese Tage nicht auf einen Sonntag fallen. Einschränkungen hierzu entnehmen Sie bitte der Tagespresse oder unter www.rvv.de

Gültig ab 14.12.2025


sDO = nur donnerstags an Schultagen

bg = über Burglengenfeld Gymnasium

Fahrwege mit Fahrzeit in Minuten

○ Regensburg Hauptbahnhof

- ● Leonberg Förderschule
- 2 -Am Schießhang
- 3 Ibenthan
- 4 Maxhütte-H. Eisenbahnbr.
- 5 -Bahnhof
- 7 -Einkaufszentrum
- 9 -Rathaus
- 10 -E.-Gstettenbauer-Straße
- 11 -Koppenlohe
- 15 Burglengenfeld El. Koller
- 16 -Maxhütter Str.
- 18 -TV-Turnhalle
- 19 -Rathaus
- 20 -Naabbrücke
- 21 Wölland
- 23 Saltendorf Hauptstraße
- 25 Teublitz Rathaus
- 27 -Nord
- 30 Katzdorf Raiffeisenbank
- 34 Klardorf Abzw. Bahnhof
- 35 Zielheim Gasthof Weiß
- 36 -Weidenweg
- 41 Dachelhofen Abzw.
- 43 Schwandorf Rgbg. Str./BRK
- 44 -Schwanenhof
- 45 -Steinberger Str./Einkaufszentrum
- 46 -Bahnhof

	Montag - Freitag				Samstag			Sonn-/Feiertag		
06	06	37 ^{B_s}	40 ^{sf}							
07	13 ^{sf}	18 ^{A_{bg} bn_s}			15					
08	18				18			48		
09	18				18					
10	18									
11	18 ^{S40_{bg} BE_{bg} s}	23 ^{bg_sDO}			18			48		
12	03 ^{B_{bg} E_s bg}	23 ^{bg}	53 ^{C_{bg}}		18					
13	20 ^{bg}				18					
14	20				18					
15	20 ^{bg_{bn} sf}	20 ^{A_{bg} bn_s}			18					
16	20	56 ^{D_{bg}}								
17	20	48 ^F			18 ^{nhA}			48		
18	20	55 ^F								
19	20							48		
20	44				17 ^{nhA}					
21	46 ^F							48 ^D		

Am 24.12. und 31.12. Verkehr wie an Samstagen falls diese Tage nicht auf einen Sonntag fallen. Einschränkungen Gültig ab 14.12.2025
 hierzu entnehmen Sie bitte der Tagespresse oder unter www.rvv.de

A - C = Fahrwege

D = bis Burglengenfeld Rathaus

E = bis Schwandorf Sandstr./Gymnasium

F = bis Teublitz Rathaus

nhA = nicht am 24.12.

s = nur an Schultagen

sf = nur an schulfreien Tagen

sDO = nur donnerstags an Schultagen

S40 = täglich, ausser an Schul-Donnerstagen

bg = über Burglengenfeld Gymnasium

bn = über Burglengenfeld Naabtalpark

Fahrwege mit Fahrzeit in Minuten

C	B	A	
1	1	1	Regensburg Hauptbahnhof
2	2	2	Leonberg Am Schießhang
3	3	4	1 Ibenthann
5	5	6	2 Maxhütte-H. Eisenbahnbr.
6	7	8	3 -Bahnhof
7	8	10	5 -Einkaufszentrum
8	9	11	7 -Rathaus
14	13	17	8 -E.-Gstettenbauer-Straße
15	14	18	9 -Koppenlohe
17	16	20	13 Burglengenfeld El. Koller
18	17	29	14 -Maxhütter Str.
	18	30	16 -TV-Turnhalle
20			17 -Rathaus
23			18 -Naabbrücke
25			-Friedhof
28			Saaß Kreisstraße
30			Pottenstetten Kirche
			Untersdorf
			Mühlberg bei Burgl.
19	31	19	19 Wölland
21	33	21	21 Saltendorf Hauptstraße
	34		Teublitz Schule
23	37	23	23 -Rathaus
25	39	25	25 -Nord
28	42	28	28 Katzdorf Raiffeisenbank
32	46	32	32 Klardorf Abzw. Bahnhof
33	47	33	33 Zielheim Gasthof Weiß
34	48	34	34 -Weidenweg
39	53	39	39 Dachelhofen Abzw.
41	55	41	41 Schwandorf Rgbg. Str./BRK
42	56	42	42 -Schwanenhof
43			-Agentur für Arbeit
47			-Sandstr./Gymnasium
	57	43	43 -Steinberger Str./Einkaufszentrum
53	58	44	44 -Bahnhof

	Montag - Freitag				Samstag			Sonn-/Feiertag		
06	07	38 ^{B_s}	41 ^{sf}							
07	14 ^{sf}	19 ^{A_{bg} bn_s}			16					
08	19				19			49		
09	19				19					
10	19									
11	19 ^{S40_{bg} BE_{bg} s}	24 ^{bg sDO}			19			49		
12	04 ^{BE_{bg} s}	24 ^{bg}	54 ^{C_{bg}}		19					
13	21 ^{bg}				19					
14	21				19					
15	21 ^{bg_{bn} sf}	21 ^{A_{bg} bn_s}			19					
16	21	57 ^{D_{bg}}								
17	21	49 ^F			19 ^{nhA}			49		
18	21	56 ^F								
19	21							49		
20	45				18 ^{nhA}					
21	47 ^F							49 ^D		

Am 24.12. und 31.12. Verkehr wie an Samstagen falls diese Tage nicht auf einen Sonntag fallen. Einschränkungen Gültig ab 14.12.2025
 hierzu entnehmen Sie bitte der Tagespresse oder unter www.rvv.de

A - C = Fahrwege

D = bis Burglengenfeld Rathaus

E = bis Schwandorf Sandstr./Gymnasium

F = bis Teublitz Rathaus

nhA = nicht am 24.12.

s = nur an Schultagen

sf = nur an schulfreien Tagen

sDO = nur donnerstags an Schultagen


S40 = täglich, ausser an Schul-Donnerstagen

bg = über Burglengenfeld Gymnasium

bn = über Burglengenfeld Naabtalpark

Fahrwege mit Fahrzeit in Minuten

C	B	A		Regensburg Hauptbahnhof
1	1	1	1	Ibenthann
2	2	3	2	Maxhütte-H. Eisenbahnbr.
4	4	5	4	-Bahnhof
5	6	7	4	-Einkaufszentrum
6	7	9	6	-Rathaus
7	8	10	7	-E.-Gstettenbauer-Straße
13	12	16	8	-Koppenlohe
14	13	17	12	Burglengenfeld El. Koller
16	15	19	13	-Maxhütter Str.
17	16	28	15	-TV-Turnhalle
	17	29	16	-Rathaus
19			17	-Naabbrücke
22				-Friedhof
24				Saaß Kreisstraße
27				Pottenstetten Kirche
29				Untersdorf
				Mühlberg bei Burgl.
18	30		18	Wölland
20	32		20	Saltendorf Hauptstraße
	33			Teublitz Schule
22	36		22	-Rathaus
24	38		24	-Nord
27	41		27	Katzdorf Raiffeisenbank
31	45		31	Klardorf Abzw. Bahnhof
32	46		32	Zielheim Gasthof Weiß
33	47		33	-Weidenweg
38	52		38	Dachelhofen Abzw.
40	54		40	Schwandorf Rgbg. Str./BRK
41	55		41	-Schwanenhof
42				-Agentur für Arbeit
46				-Sandstr./Gymnasium
	56		42	-Steinberger Str./Einkaufszentrum
52	57		43	-Bahnhof

	Montag - Freitag				Samstag			Sonn-/Feiertag		
06	08	39 ^{B_s}	42 ^{sf}							
07	15 ^{sf}	20 ^{A_{bg} bn_s}			17					
08	20				20			50		
09	20				20					
10	20									
11	20 ^{S40_{bg} B_E bg_s}	25 ^{bg sDO}			20			50		
12	05 ^{B_E bg_s bg}	25 ^{bg}	55 ^{C_{bg}}		20					
13	22 ^{bg}				20					
14	22				20					
15	22 ^{bg bn sf}	22 ^{A_{bg} bn_s}			20					
16	22	58 ^{D_{bg}}								
17	22	50 ^F			20 ^{nhA}			50		
18	22	57 ^F								
19	22							50		
20	46				19 ^{nhA}					
21	48 ^F							50 ^D		

Am 24.12. und 31.12. Verkehr wie an Samstagen falls diese Tage nicht auf einen Sonntag fallen. Einschränkungen Gültig ab 14.12.2025
 hierzu entnehmen Sie bitte der Tagespresse oder unter www.rvv.de

A - C = Fahrwege

D = bis Burglengenfeld Rathaus

E = bis Schwandorf Sandstr./Gymnasium

F = bis Teublitz Rathaus

nhA = nicht am 24.12.

s = nur an Schultagen

sf = nur an schulfreien Tagen

sDO = nur donnerstags an Schultagen


S40 = täglich, ausser an Schul-Donnerstagen

bg = über Burglengenfeld Gymnasium

bn = über Burglengenfeld Naabtalpark

Fahrwege mit Fahrzeit in Minuten

C	B	A		Regensburg Hauptbahnhof
1	1	2	1	Maxhütte-H. Eisenbahnbr.
3	3	4	3	1-Bahnhof
4	5	6	5	3-Einkaufszentrum
5	6	8	6	5-Rathaus
6	7	9	7	6-E.-Gstettenbauer-Straße
12	11	15	11	7-Koppenlohe
13	12	16	12	11 Burglengenfeld El. Koller
15	14	18	14	12-Maxhütter Str.
16	15	27	15	14-TV-Turnhalle
	16	28	16	15-Rathaus
18				16-Naabbrücke
21				-Friedhof
23				Saaß Kreisstraße
26				Pottenstetten Kirche
28				Untersdorf
				Mühlberg bei Burgl.
17	29		17	Wölland
19	31		19	Saltendorf Hauptstraße
	32			Teublitz Schule
21	35		21	Rathaus
23	37		23	Nord
26	40		26	Katzdorf Raiffeisenbank
30	44		30	Klardorf Abzw. Bahnhof
31	45		31	Zielheim Gasthof Weiß
32	46		32	-Weidenweg
37	51		37	Dachelhofen Abzw.
39	53		39	Schwandorf Rgbg. Str./BRK
40	54		40	-Schwanenhof
41				-Agentur für Arbeit
45				-Sandstr./Gymnasium
	55		41	-Steinberger Str./Einkaufszentrum
51	56		42	-Bahnhof

	Montag - Freitag				Samstag			Sonn-/Feiertag		
06	09	40 ^{B_s}	43 ^{sf}							
07	16 ^{sf}	22 ^{A_{bg} bn_s}			18					
08	21				21			51		
09	21				21					
10	21									
11	21 ^{S40_{bg} B_E}	26 ^{bg_s DO_{bg}}			21			51		
12	09 ^{bg_s bg}	26	56 ^{C_{bg}}		21					
13	23 ^{bg}				21					
14	23				21					
15	23 ^{bg_{bn} sf}	23 ^{A_{bg} bn_s}			21					
16	23	59 ^{D_{bg} F}								
17	23	51 ^F			21 ^{nhA}			51		
18	23	58 ^F								
19	23							51		
20	47				20 ^{nhA}					
21	49 ^F							51 ^D		

Am 24.12. und 31.12. Verkehr wie an Samstagen falls diese Tage nicht auf einen Sonntag fallen. Einschränkungen Gültig ab 14.12.2025
 hierzu entnehmen Sie bitte der Tagespresse oder unter www.rvv.de

A - C = Fahrwege

D = bis Burglengenfeld Rathaus

E = bis Schwandorf Sandstr./Gymnasium

F = bis Teublitz Rathaus

nhA = nicht am 24.12.

s = nur an Schultagen

sf = nur an schulfreien Tagen

sDO = nur donnerstags an Schultagen

S40 = täglich, ausser an Schul-Donnerstagen

bg = über Burglengenfeld Gymnasium

bn = über Burglengenfeld Naabtalpark

Fahrwege mit Fahrzeit in Minuten

C	B	A	
•	•	•	Regensburg Hauptbahnhof
•	•	•	Maxhütte-Haidhof Bhf
• 2	• 2	• 2	• 2 -Einkaufszentrum
• 3	• 4	• 4	• 4 -Rathaus
• 4	• 5	• 6	• 5 -E.-Gstettenbauer-Straße
• 5	• 6	• 7	• 6 -Koppenlohe
• 11	• 10	• 13	• 10 Burglengenfeld El. Koller
• 12	• 11	• 14	• 11 -Maxhütter Str.
• 14	• 13	• 16	• 13 -TV-Turnhalle
• 15	• 14	• 25	• 14 -Rathaus
	• 15	• 26	• 15 -Naabbrücke
• 17			• -Friedhof
• 20			• Saaß Kreisstraße
• 22			• Pottenstetten Kirche
• 25			• Undersdorf
• 27			• Mühlberg bei Burgl.
	• 16	• 27	• 16 Wölland
	• 18	• 29	• 18 Saltendorf Hauptstraße
		• 30	• Teublitz Schule
	• 20	• 33	• 20 -Rathaus
	• 22	• 35	• 22 -Nord
	• 25	• 38	• 25 Katzdorf Raiffeisenbank
	• 29	• 42	• 29 Klardorf Abzw. Bahnhof
	• 30	• 43	• 30 Zielheim Gasthof Weiß
	• 31	• 44	• 31 -Weidenweg
	• 36	• 49	• 36 Dachelhofen Abzw.
	• 38	• 51	• 38 Schwandorf Rgbg. Str./BRK
	• 39	• 52	• 39 -Schwanenhof
	• 40		• -Agentur für Arbeit
	• 44		• -Sandstr./Gymnasium
		• 53	• 40 -Steinberger Str./Einkaufszentrum
	• 50	• 54	• 41 -Bahnhof

[illegible]

Am 24.12. und 31.12. Verkehr wie an Samstagen falls diese Tage nicht auf einen Sonntag fallen. Einschränkungen Gültig ab 14.12.2025
hierzu entnehmen Sie bitte der Tagespresse oder unter www.rvv.de

A - C = Fahrwege

D = bis Burglengenfeld Rathaus

E = bis Schwandorf Sandstr./Gymnasium

F = bis Teublitz Rathaus

nhA = nicht am 24.12.

S = nur an Schultagen

sf = nur an schulfreien Tagen

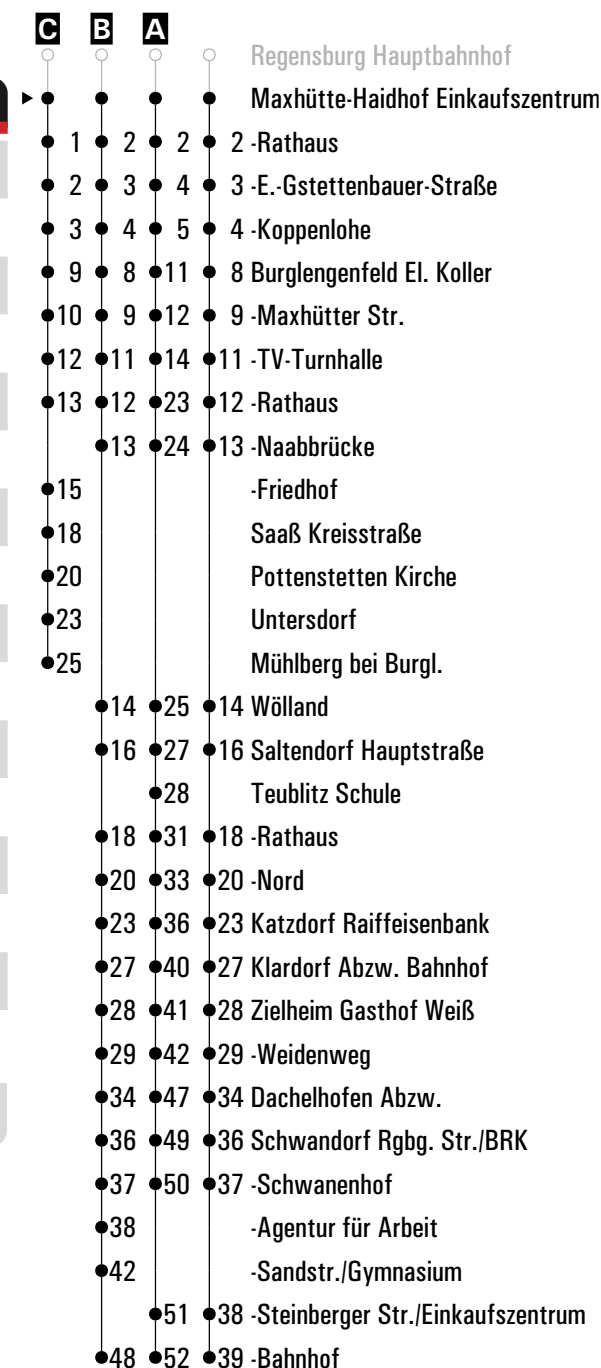
sDO = nur donnerstags an Schultagen


S40 = täglich, ausser an Schul-Donnerstagen

bg = über Burglengenfeld Gymnasium

bn = über Burglengenfeld Naabtalpark

Fahrwege mit Fahrzeit in Minuten



	Montag - Freitag				Samstag			Sonn-/Feiertag		
06	13	44 ^{B_s}	47 ^{sf}							
07	20 ^{sf}	26 ^{A_{bg} bn_s}			22					
08	25				25			55		
09	25				25					
10	25									
11	25 ^{S40_{bg} BE_{bg} s}	30 ^{bg sDO}			25			55		
12	13 ^{B_E bg_s}	30 ^{bg}	59 ^{C_{bg}}		25					
13	27 ^{bg}				25					
14	27				25					
15	27 ^{bg bn sf}	27 ^{A_{bg} bn_s}			25					
16	27									
17	03 ^{D_{bg}}	27	55 ^F		25 ^{nhA}			55		
18	27									
19	02 ^F	27						55		
20	51				24 ^{nhA}					
21	53 ^F							55 ^D		

Am 24.12. und 31.12. Verkehr wie an Samstagen falls diese Tage nicht auf einen Sonntag fallen. Einschränkungen Gültig ab 14.12.2025
 hierzu entnehmen Sie bitte der Tagespresse oder unter www.rvv.de

A - C = Fahrwege

D = bis Burglengenfeld Rathaus

E = bis Schwandorf Sandstr./Gymnasium

F = bis Teublitz Rathaus

nhA = nicht am 24.12.

s = nur an Schultagen

sf = nur an schulfreien Tagen

sDO = nur donnerstags an Schultagen


S40 = täglich, ausser an Schul-Donnerstagen

bg = über Burglengenfeld Gymnasium

bn = über Burglengenfeld Naabtalpark

Fahrwege mit Fahrzeit in Minuten

C	B	A	
○	○	○	○ Regensburg Hauptbahnhof
▶	●	●	● Maxhütte-Haidhof Rathaus
● 1	● 1	● 2	● 1 -E.-Gstettenbauer-Straße
● 2	● 2	● 3	● 2 -Koppenlohe
● 8	● 6	● 9	● 6 Burglengenfeld El. Koller
● 9	● 7	● 10	● 7 -Maxhütter Str.
● 11	● 9	● 12	● 9 -TV-Turnhalle
● 12	● 10	● 21	● 10 -Rathaus
	● 11	● 22	● 11 -Naabbrücke
● 14			● -Friedhof
● 17			● Saaß Kreisstraße
● 19			● Pottenstetten Kirche
● 22			● Undersdorf
● 24			● Mühlberg bei Burgl.
● 12	● 23	● 12	● 12 Wölland
● 14	● 25	● 14	● 14 Saltendorf Hauptstraße
	● 26		● Teublitz Schule
● 16	● 29	● 16	● 16 -Rathaus
● 18	● 31	● 18	● 18 -Nord
● 21	● 34	● 21	● 21 Katzdorf Raiffeisenbank
● 25	● 38	● 25	● 25 Klardorf Abzw. Bahnhof
● 26	● 39	● 26	● 26 Zielheim Gasthof Weiß
● 27	● 40	● 27	● 27 -Weidenweg
● 32	● 45	● 32	● 32 Dachelhofen Abzw.
● 34	● 47	● 34	● 34 Schwandorf Rgbg. Str./BRK
● 35	● 48	● 35	● 35 -Schwanenhof
● 36			● -Agentur für Arbeit
● 40			● -Sandstr./Gymnasium
	● 49	● 36	● 36 -Steinberger Str./Einkaufszentrum
● 46	● 50	● 37	● 37 -Bahnhof

	Montag - Freitag				Samstag			Sonn-/Feiertag		
06	14	45 ^{B_s}	48 ^{sf}							
07	21 ^{sf}	28 ^{A_{bg} bn_s}			23					
08	26				26			56		
09	26				26					
10	26									
11	26 ^{S40_{bg} B_E bg_s}	31 ^{bg_sDO}			26			56		
12	14 ^{B_E bg_s}	31 ^{bg}			26					
13	00 ^{C_{bg}}	28 ^{bg}			26					
14	28				26					
15	28 ^{bg_{bn} sf}	28 ^{A_{bg} bn_s}			26					
16	28									
17	04 ^{D_{bg}}	28	56 ^F		26 ^{nhA}			56		
18	28									
19	03 ^F	28						56		
20	52				25 ^{nhA}					
21	54 ^F							56 ^D		

Am 24.12. und 31.12. Verkehr wie an Samstagen falls diese Tage nicht auf einen Sonntag fallen. Einschränkungen hierzu entnehmen Sie bitte der Tagespresse oder unter www.rvv.de Gültig ab 14.12.2025

A - C = Fahrwege

D = bis Burglengenfeld Rathaus

E = bis Schwandorf Sandstr./Gymnasium

F = bis Teublitz Rathaus

nhA = nicht am 24.12.

s = nur an Schultagen

sf = nur an schulfreien Tagen

sDO = nur donnerstags an Schultagen


S40 = täglich, ausser an Schul-Donnerstagen

bg = über Burglengenfeld Gymnasium

bn = über Burglengenfeld Naabtalpark

Fahrwege mit Fahrzeit in Minuten

C	B	A	
○	○	○	○ Regensburg Hauptbahnhof
▶	●	●	● M.-H. E-Gstettenbauer-Str.
● 1	● 1	● 1	● 1 -Koppenlohe
● 7	● 5	● 7	● 5 Burglengenfeld El. Koller
● 8	● 6	● 8	● 6 -Maxhütter Str.
● 10	● 8	● 10	● 8 -TV-Turnhalle
● 11	● 9	● 19	● 9 -Rathaus
	● 10	● 20	● 10 -Naabbrücke
● 13			● -Friedhof
● 16			● Saaß Kreisstraße
● 18			● Pottenstetten Kirche
● 21			● Undersdorf
● 23			● Mühlberg bei Burgl.
● 11	● 21	● 11	● 11 Wölland
● 13	● 23	● 13	● 13 Saltendorf Hauptstraße
	● 24		● Teublitz Schule
● 15	● 27	● 15	● 15 -Rathaus
● 17	● 29	● 17	● 17 -Nord
● 20	● 32	● 20	● 20 Katzdorf Raiffeisenbank
● 24	● 36	● 24	● 24 Klardorf Abzw. Bahnhof
● 25	● 37	● 25	● 25 Zielheim Gasthof Weiß
● 26	● 38	● 26	● 26 -Weidenweg
● 31	● 43	● 31	● 31 Dachelhofen Abzw.
● 33	● 45	● 33	● 33 Schwandorf Rgbg. Str./BRK
● 34	● 46	● 34	● 34 -Schwanenhof
● 35			● -Agentur für Arbeit
● 39			● -Sandstr./Gymnasium
	● 47	● 35	● 35 -Steinberger Str./Einkaufszentrum
● 45	● 48	● 36	● 36 -Bahnhof

	Montag - Freitag				Samstag			Sonn-/Feiertag		
06	15	46 ^{B_s}	49 ^{sf}							
07	22 ^{sf}	29 ^{A_{bg} bn_s}			24					
08	27				27			57		
09	27				27					
10	27									
11	27 ^{S40_{bg} B_E bg_s}	32 ^{bg_sDO}			27			57		
12	15 ^{B_E bg_s}	32 ^{bg}			27					
13	01 ^{C_{bg}}	29 ^{bg}			27					
14	29				27					
15	29 ^{bg_{bn} sf}	29 ^{A_{bg} bn_s}			27					
16	29									
17	05 ^{D_{bg}}	29	57 ^F		27 ^{nhA}			57		
18	29									
19	04 ^F	29						57		
20	53				26 ^{nhA}					
21	55 ^F							57 ^D		

Am 24.12. und 31.12. Verkehr wie an Samstagen falls diese Tage nicht auf einen Sonntag fallen. Einschränkungen Gültig ab 14.12.2025
 hierzu entnehmen Sie bitte der Tagespresse oder unter www.rvv.de

A - C = Fahrwege

D = bis Burglengenfeld Rathaus

E = bis Schwandorf Sandstr./Gymnasium

F = bis Teublitz Rathaus

nhA = nicht am 24.12.

s = nur an Schultagen

sf = nur an schulfreien Tagen

sDO = nur donnerstags an Schultagen

S40 = täglich, ausser an Schul-Donnerstagen

bg = über Burglengenfeld Gymnasium

bn = über Burglengenfeld Naabtalpark

Fahrwege mit Fahrzeit in Minuten

C	B	A	
○	○	○	Regensburg Hauptbahnhof
▶	●	●	Maxhütte-Haidhof Koppenlohe
● 6	● 4	● 6	4 Burglengenfeld El. Koller
● 7	● 5	● 7	5 -Maxhütter Str.
● 9	● 7	● 9	7 -TV-Turnhalle
● 10	● 8	● 18	8 -Rathaus
	● 9	● 19	9 -Naabbrücke
● 12			-Friedhof
● 15			Saaß Kreisstraße
● 17			Pottenstetten Kirche
● 20			Untersdorf
● 22			Mühlberg bei Burgl.
● 10	● 20	● 10	Wölland
● 12	● 22	● 12	Saltendorf Hauptstraße
	● 23		Teublitz Schule
● 14	● 26	● 14	-Rathaus
● 16	● 28	● 16	-Nord
● 19	● 31	● 19	Katzdorf Raiffeisenbank
● 23	● 35	● 23	Klardorf Abzw. Bahnhof
● 24	● 36	● 24	Zielheim Gasthof Weiß
● 25	● 37	● 25	-Weidenweg
● 30	● 42	● 30	Dachelhofen Abzw.
● 32	● 44	● 32	Schwandorf Rgbg. Str./BRK
● 33	● 45	● 33	-Schwanenhof
● 34			-Agentur für Arbeit
● 38			-Sandstr./Gymnasium
	● 46	● 34	-Steinberger Str./Einkaufszentrum
● 44	● 47	● 35	-Bahnhof


Montag - Freitag

11

12

13

14

 14 ^K_n ^{bg}

Am 24.12. und 31.12. Verkehr wie an Samstagen falls diese Tage nicht auf einen Sonntag fallen. Einschränkungen hierzu entnehmen Sie bitte der Tagespresse oder unter www.rvv.de

Gültig ab 14.12.2025

n = am letzten Schultag vor den Weihnachts-, Oster- und Pfingstferien und am ersten Schultag nach den Sommerferien um 11:25 Uhr, sowie am letzten Schultag vor den Sommerferien um 10:25 Uhr ab Naabtalpark

K = an Schultagen; nicht am letzten Schultag vor den Weihnachts-, Oster-, Pfingst- und Sommerferien sowie am ersten Schultag nach den Sommerferien

bg = über Burglengenfeld Gymnasium

Fahrwege mit Fahrzeit in Minuten

- ● Burglengenfeld Naabtalpark
- 8 -Elektro Koller
- 9 -Maxhütter Str.
- 11 -TV-Turnhalle
- 12 -Rathaus
- 12 -Naabbrücke
- 13 Wölland
- 14 Saltendorf Hauptstraße
- 16 Teublitz Rathaus
- 17 -Nord
- 19 Premberg Brücke
- 21 Münchshofen Ortsmitte
- 22 -Brücke
- 26 Katzdorf Raiffeisenbank
- 29 Klardorf Abzw. Bahnhof
- 30 Zielheim Gasthof Weiß
- 30 -Weidenweg
- 36 Dachelhofen Abzw.
- 38 Schwandorf Rgbg. Str./BRK
- 40 -Schwanenhof
- 41 -Steinberger Str./Einkaufszentrum
- 42 -Bahnhof


Montag - Freitag

05

06

07 43^s

08

09

10

11

12

13

14

15 45^s

16

17

18

19

20

Fahrwege mit Fahrzeit in Minuten

○ Regensburg Hauptbahnhof

- ● Burglengenfeld Naabtalpark
- 4 -Rathaus
- 5 -Naabbrücke
- 6 Wölland
- 8 Saltendorf Hauptstraße
- 9 Teublitz Schule
- 12 -Rathaus
- 14 -Nord
- 17 Katzdorf Raiffeisenbank
- 21 Klardorf Abzw. Bahnhof
- 22 Zielheim Gasthof Weiß
- 23 -Weidenweg
- 28 Dachelhofen Abzw.
- 30 Schwandorf Rgbg. Str./BRK
- 31 -Schwanenhof
- 32 -Steinberger Str./Einkaufszentrum
- 33 -Bahnhof

 Am 24.12. und 31.12. Verkehr wie an Samstagen falls diese Tage nicht auf einen Sonntag fallen. Einschränkungen hierzu entnehmen Sie bitte der Tagespresse oder unter www.rvv.de

Gültig ab 14.12.2025

s = nur an Schultagen


Montag - Freitag

04	58							
05								
06	06 ^B	41 ^B						
07	33 ^{A bn} _s	44 ^E _s						
08								
09								
10	30							
11	30 ^{S40}	35 ^{sDO}						
12	18 ^D _s	35						
13	05 ^E	21 ^{CK} _n	32					
14								
15	36 ^{A bn} _s							
16								
17	08 ^G							

Am 24.12. und 31.12. Verkehr wie an Samstagen falls diese Tage nicht auf einen Sonntag fallen.
 Einschränkungen hierzu entnehmen Sie bitte der Tagespresse oder unter www.rvv.de

Gültig ab 14.12.2025

A - F = Fahrwege

n = am letzten Schultag vor den Weihnachts-, Oster- und Pfingstferien und am ersten Schultag nach den Sommerferien um 11:25 Uhr, sowie am letzten Schultag vor den Sommerferien um 10:25 Uhr ab Naabtalpark

K = an Schultagen; nicht am letzten Schultag vor den Weihnachts-, Oster-, Pfingst- und Sommerferien sowie am ersten Schultag nach den Sommerferien

G = bis Burglengenfeld Rathaus

s = nur an Schultagen


sDO = nur donnerstags an Schultagen

S40 = täglich, ausser an Schul-Donnerstagen

bn = über Burglengenfeld Naabtalpark

Fahrwege mit Fahrzeit in Minuten

F	E	D	C	B	A		
○	○	○	○	○	○	○	Regensburg Hauptbahnhof
▶							Burglengenf. Gymnasium
2		2	1	1	2	1	1-Elektro Koller
3	2	4	2	2	3	2	2-Maxhütter Str.
5	4	6	4	3	5	4	4-TV-Turnhalle
6	5	7	5	4	14	5	5-Rathaus
	6	8	5	5	15	6	6-Naabbrücke
8							-Friedhof
11							Saaß Kreisstraße
13							Pottenstetten Kirche
16							Untersdorf
18							Mühlberg bei Burgl.
	7	9	6	6	16	7	7 Wölland
	9	11	7	8	18	9	9 Saltendorf Hauptstraße
10					19		Teublitz Schule
11	13	9	10	22	11	11	11-Rathaus
	14	10	12	24	13	13	13-Nord
			16				Verau
			17				Maxhütte-Haidhof Bhf
			12				Premberg Brücke
			14				Münchshofen Ortsmitte
			15				-Brücke
	16	19			27	16	16 Katzdorf Raiffeisenbank
	19	22			31	20	20 Klardorf Abzw. Bahnhof
	20	23			32	21	21 Zielheim Gasthof Weiß
	21	23			33	22	22-Weidenweg
	25	29			38	27	27 Dachelhofen Abzw.
	26	31			40	29	29 Schwandorf Rgbg. Str./BRK
	27	33			41	30	30-Schwanenhof
	28						-Agentur für Arbeit
	29						-Sandstr./Gymnasium
		34			42	31	31-Steinberger Str./Einkaufszentrum
		35			43	32	32-Bahnhof

	Montag - Freitag				Samstag				Sonn-/Feiertag			
05												
06	18	49 ^A _s	52 ^{sf}									
07	25 ^{sf}				27							
08	30				30							
09	30				30				00			
10												
11					30							
12					30				00			
13					30							
14	32				30							
15	32 ^{bn} _{sf}				30							
16	32											
17	32				30 ^{nhA}							
18	00 ^C	32							00			
19	07 ^C	32										
20	56				29 ^{nhA}				00			
21	58 ^C											
22									00 ^B			

A	Regensburg Hauptbahnhof
►	Burglengenfeld Am Hirtberg
1	1 -Elektro Koller
2	2 -Maxhütter Str.
4	4 -TV-Turnhalle
5	5 -Rathaus
6	6 -Naabbrücke
7	7 Wölland
9	9 Saltendorf Hauptstraße
11	11 Teublitz Rathaus
13	13 -Nord
16	16 Katzdorf Raiffeisenbank
20	20 Klardorf Abzw. Bahnhof
21	21 Zielheim Gasthof Weiß
22	22 -Weidenweg
27	27 Dachelhofen Abzw.
29	29 Schwandorf Rgbg. Str./BRK
30	30 -Schwanenhof
31	-Agentur für Arbeit
35	-Sandstr./Gymnasium
	31 -Steinberger Str./Einkaufszentrum
41	32 -Bahnhof

Am 24.12. und 31.12. Verkehr wie an Samstagen falls diese Tage nicht auf einen Sonntag fallen. Einschränkungen hierzu entnehmen Sie bitte der Tagespresse oder unter www.rvv.de Gültig ab 14.12.2025

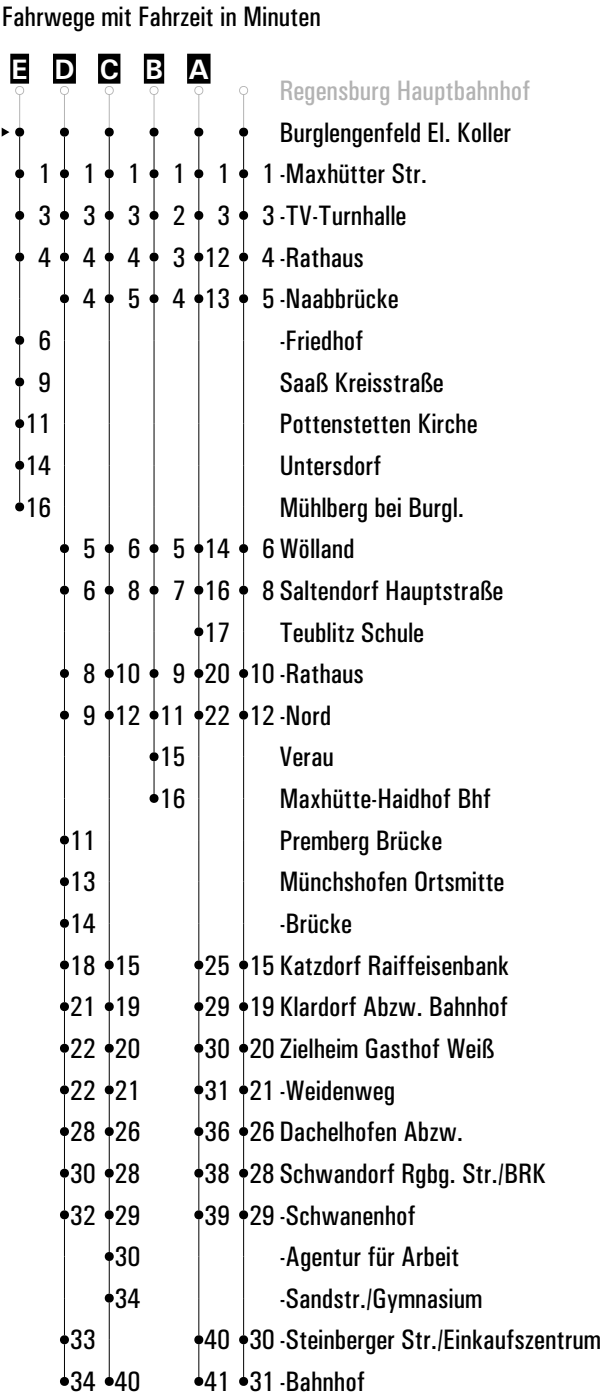
A = fährt A **C** = bis Teublitz Rathaus **s** = nur an Schultagen **bn** = über Burglengenfeld Naabtalpark
B = bis Burglengenfeld Rathaus **nhA** = nicht am 24.12. **sf** = nur an schulfreien Tagen

	Montag - Freitag					Samstag					Sonn-/Feiertag				
04	59														
05															
06	07 ^B	19	42 ^B	50 ^{C_s}	53 ^{Sf}										
07	26 ^{Sf}	35 ^{A_{bn}_s}				28									
08	31					31									
09	31					31					01				
10	31														
11	31 ^{S40}	36 ^{sDO}				31									
12	20 ^{C_s_G}	36				31					01				
13	07 ^E	22 ^{D_K_n}	33			31									
14	33					31									
15	33 ^{bn_{Sf}}	37 ^{A_{bn}_s}				31									
16	33														
17	09 ^F	33				31 ^{nhA}									
18	01 ^H	33									01				
19	08 ^H	33													
20	57					30 ^{nhA}					01				
21	59 ^H														
22											01 ^F				

Am 24.12. und 31.12. Verkehr wie an Samstagen falls diese Tage nicht auf einen Sonntag fallen.
 Einschränkungen hierzu entnehmen Sie bitte der Tagespresse oder unter www.rvv.de

Gültig ab 14.12.2025

- A - E** = Fahrwege
n = am letzten Schultag vor den Weihnachts-, Oster- und Pfingstferien und am ersten Schultag nach den Sommerferien um 11:25 Uhr, sowie am letzten Schultag vor den Sommerferien um 10:25 Uhr ab Naabtalpark
K = an Schultagen; nicht am letzten Schultag vor den Weihnachts-, Oster-, Pfingst- und Sommerferien sowie am ersten Schultag nach den Sommerferien
F = bis Burglengenfeld Rathaus
G = bis Schwandorf Sandstr./Gymnasium
H = bis Teublitz Rathaus
nhA = nicht am 24.12.
s = nur an Schultagen
Sf = nur an schulfreien Tagen
sDO = nur donnerstags an Schultagen
S40 = täglich, ausser an Schul-Donnerstagen
bn = über Burglengenfeld Naabtalpark



	Montag - Freitag					Samstag					Sonn-/Feiertag				
05	00														
06	08 ^B	20	43 ^B	51 ^{C_s}	54 ^{sf}										
07	27 ^{sf}	36 ^{A_{bn}_s}	46 ^{A_H_s}			30									
08	32					33									
09	32					33					02				
10	32														
11	32 ^{S40}	37 ^{sDO}				33									
12	22 ^{C_G_s}	37				33					02				
13	08 ^E	23 ^{D_K_n}	34			33									
14	34					33									
15	34 ^{bn_{sf}}	38 ^{A_{bn}_s}				33									
16	34														
17	10 ^F	34				33 ^{nhA}									
18	02 ^H	34									02				
19	09 ^H	34													
20	58					32 ^{nhA}					02				
21															
22	00 ^H										02 ^E				

Am 24.12. und 31.12. Verkehr wie an Samstagen falls diese Tage nicht auf einen Sonntag fallen.
Einschränkungen hierzu entnehmen Sie bitte der Tagespresse oder unter www.rvv.de

Gültig ab 14.12.2025

A - E = Fahrwege

n = am letzten Schultag vor den Weihnachts-, Oster- und Pfingstferien und am ersten Schultag nach den Sommerferien um 11:25 Uhr, sowie am letzten Schultag vor den Sommerferien um 10:25 Uhr ab Naabtalpark

K = an Schultagen; nicht am letzten Schultag vor den Weihnachts-, Oster-, Pfingst- und Sommerferien sowie am ersten Schultag nach den Sommerferien

F = bis Burglengenfeld Rathaus

G = bis Schwandorf Sandstr./Gymnasium

H = bis Teublitz Rathaus

nhA = nicht am 24.12.

s = nur an Schultagen

sf = nur an schulfreien Tagen

sDO = nur donnerstags an Schultagen

S40 = täglich, ausser an Schul-Donnerstagen

bn = über Burglengenfeld Naabtalpark

Fahrwege mit Fahrzeit in Minuten

E	D	C	B	A		Regensburg Hauptbahnhof
•	•	•	•	•	•	Burglengenfeld, Maxhütter Str.
• 2	• 2	• 2	• 1	• 2	• 2	2-TV-Turnhalle
• 3	• 3	• 3	• 2	• 11	• 3	3-Rathaus
•	• 3	• 4	• 3	• 12	• 4	4-Naabbrücke
• 5					•	-Friedhof
• 8						Saaß Kreisstraße
• 10						Pottenstetten Kirche
• 13						Untersdorf
• 15						Mühlberg bei Burgl.
• 4	• 5	• 4	• 13		• 5	5 Wölland
• 5	• 7	• 6	• 15		• 7	7 Saltendorf Hauptstraße
			• 16			Teublitz Schule
• 7	• 9	• 8	• 19		• 9	9-Rathaus
• 8	• 11	• 10	• 21	• 14	• 11	11-Nord
		• 15				Verau
						Maxhütte-Haidhof Bhf
• 10						Premberg Brücke
• 12						Münchshofen Ortsmitte
• 13						-Brücke
• 17	• 14		• 24		• 14	14 Katzdorf Raiffeisenbank
• 20	• 18		• 28		• 18	18 Klardorf Abzw. Bahnhof
• 21	• 19		• 29		• 19	19 Zielheim Gasthof Weiß
• 21	• 20		• 30		• 20	20-Weidenweg
• 27	• 25		• 35		• 25	25 Dachelhofen Abzw.
• 29	• 27		• 37		• 27	27 Schwandorf Rgbg. Str./BRK
• 31	• 28		• 38		• 28	28-Schwanenhof
	• 29					-Agentur für Arbeit
	• 33					-Sandstr./Gymnasium
• 32			• 39		• 29	29-Steinberger Str./Einkaufszentrum
• 33	• 39		• 40		• 30	30-Bahnhof

	Montag - Freitag					Samstag					Sonn-/Feiertag				
05	01														
06	09 ^B	22	44 ^B	53 ^{C_s}	56 ^{Sf}										
07	29 ^{Sf}	38 ^{A_s}	48 ^{A_sH}			31									
08	34					34									
09	34					34					04				
10	34														
11	34 ^{S40}	39 ^{sDO}				34									
12	24 ^{C_sG}	38 ^S	39 ^{Sf}			34					04				
13	10 ^E	25 ^{D_nK}	36			34									
14	36					34									
15	36 ^{Sf}	40 ^{A_s}				34									
16	36														
17	12 ^F	36				34 ^{nhA}									
18	04 ^H	36									04				
19	11 ^H	36													
20						33 ^{nhA}					04				
21	00														
22	02 ^H										04 ^E				

Am 24.12. und 31.12. Verkehr wie an Samstagen falls diese Tage nicht auf einen Sonntag fallen.
Einschränkungen hierzu entnehmen Sie bitte der Tagespresse oder unter www.rvv.de

Gültig ab 14.12.2025

- A - E = Fahrwege

n = am letzten Schultag vor den Weihnachts-, Oster- und Pfingstferien und am ersten Schultag nach den Sommerferien um 11:25 Uhr, sowie am letzten Schultag vor den Sommerferien um 10:25 Uhr ab Naabtalpark

K = an Schultagen; nicht am letzten Schultag vor den Weihnachts-, Oster-, Pfingst- und Sommerferien sowie am ersten Schultag nach den Sommerferien

F = bis Burglengenfeld Rathaus

G = bis Schwandorf Sandstr./Gymnasium

H = bis Teublitz Rathaus

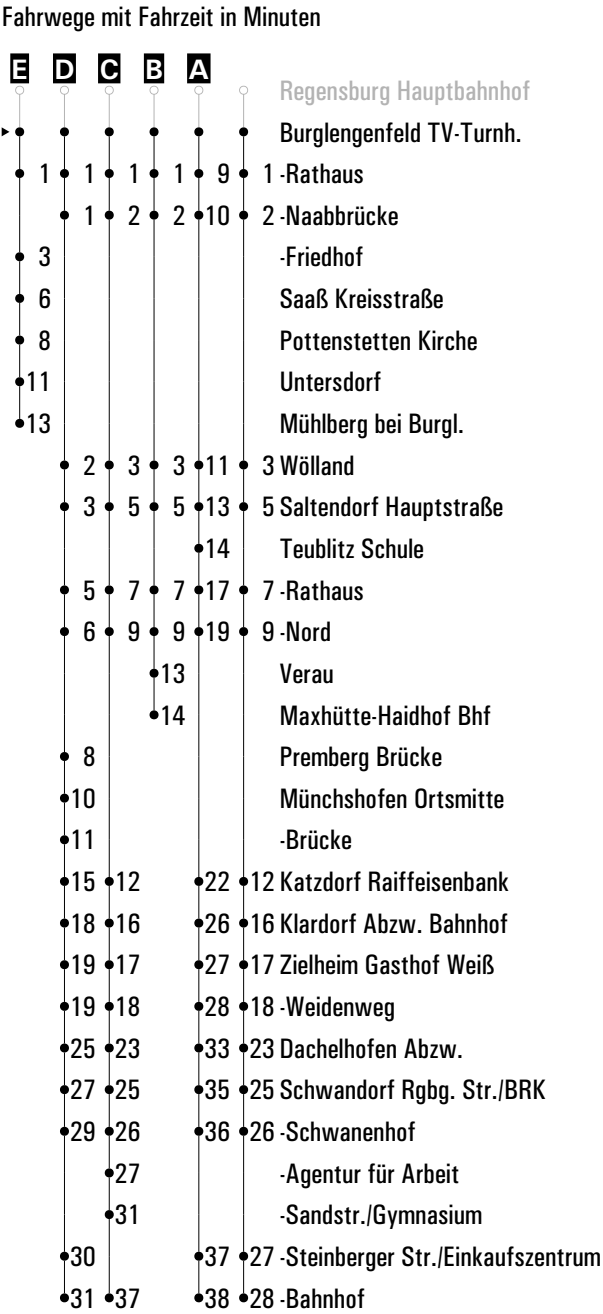
nhA = nicht am 24.12.

s = nur an Schultagen

Sf = nur an schulfreien Tagen

sDO = nur donnerstags an Schultagen

S40 = täglich, ausser an Schul-Donnerstagen



	Montag - Freitag						Samstag	Sonn-/Feiertag		
05	02	55								
06	10 ^B	23	45 ^B	51 ^{C_S}	54 ^{D_S}	57 ^{Sf}				
07	30 ^{Sf}	47 ^{A_S}	49 ^{A_SG}				32			
08	35						35			
09	35						35		05	
10	35									
11	35 ^{S40}	40 ^{sDO}					35			
12	25 ^{C_SF}	40					35		05	
13	11 ^{K_n}	26 ^{B_K_n}	37				35			
14	37						35			
15	37 ^{Sf}	49 ^{A_S}					35			
16	37									
17	37						35 ^{nhA}			
18	05 ^G	37							05	
19	12 ^G	37								
20							34 ^{nhA}		05	
21	01									
22	03 ^G									

Am 24.12. und 31.12. Verkehr wie an Samstagen falls diese Tage nicht auf einen Sonntag fallen.
 Einschränkungen hierzu entnehmen Sie bitte der Tagespresse oder unter www.rvv.de

Gültig ab 14.12.2025

A - F = Fahrwege

n = am letzten Schultag vor den Weihnachts-, Oster- und Pfingstferien und am ersten Schultag nach den Sommerferien um 11:25 Uhr, sowie am letzten Schultag vor den Sommerferien um 10:25 Uhr ab Naabtalpark

K = an Schultagen; nicht am letzten Schultag vor den Weihnachts-, Oster-, Pfingst- und Sommerferien sowie am ersten Schultag nach den Sommerferien

G = bis Teublitz Rathaus

nhA = nicht am 24.12.

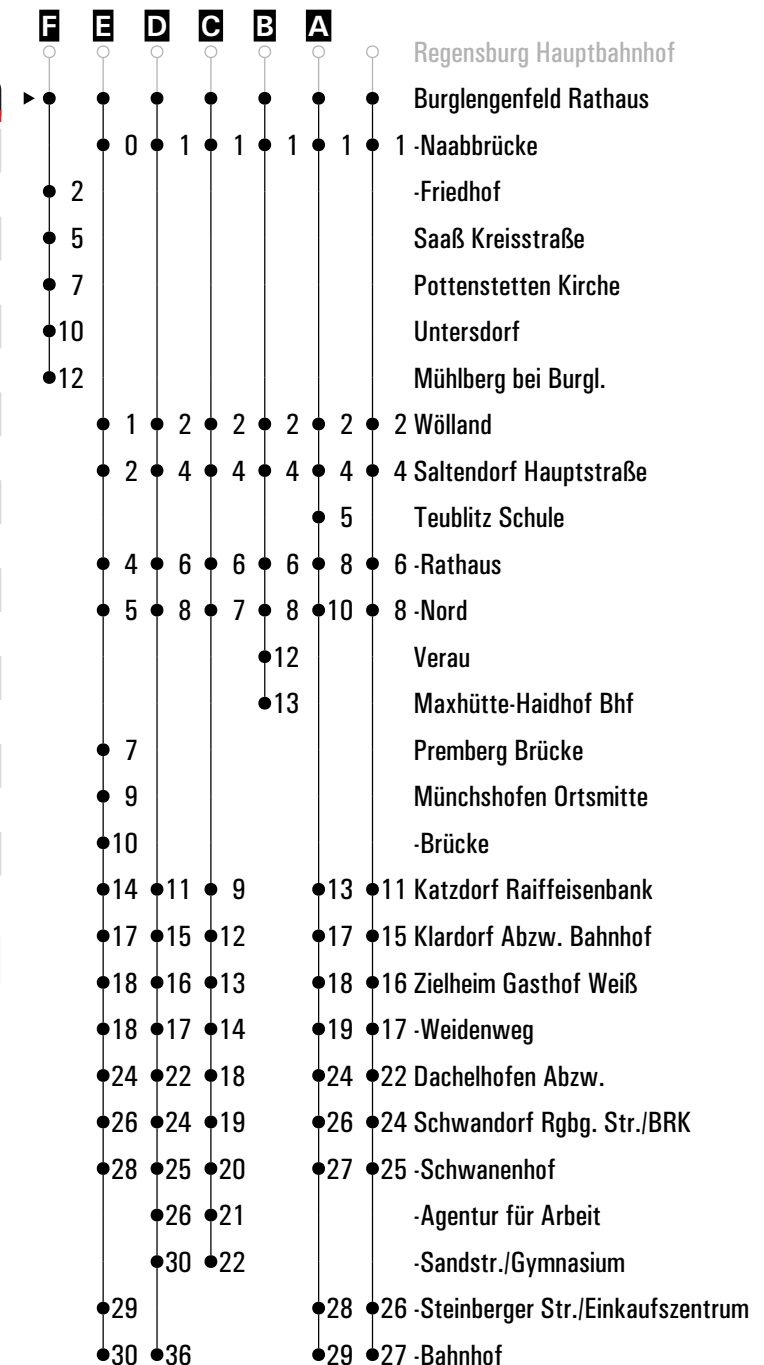
S = nur an Schultagen

Sf = nur an schulfreien Tagen

sDO = nur donnerstags an Schultagen

S40 = täglich, ausser an Schul-Donnerstagen

Fahrwege mit Fahrzeit in Minuten



	Montag - Freitag						Samstag			Sonn-/Feiertag		
05	03	56										
06	11 ^B	24	46 ^B	52 ^C	55 ^D	58 ^{sf}						
07	31 ^{sf}	48 ^A	50 ^A				33					
08	36						36					
09	36						36			06		
10	36											
11	36 ^{S40}	41 ^{sDO}					36					
12	26 ^C	41					36			06		
13	26 ^{EK}	38					36					
14	38						36					
15	38 ^{sf}	50 ^A					36					
16	38											
17	38						36 ^{nhA}					
18	06 ^F	38								06		
19	13 ^F	38										
20							35 ^{nhA}			06		
21	02											
22	04 ^F											

Am 24.12. und 31.12. Verkehr wie an Samstagen falls diese Tage nicht auf einen Sonntag fallen.
Einschränkungen hierzu entnehmen Sie bitte der Tagespresse oder unter www.rvv.de

Gültig ab 14.12.2025

A - E = Fahrwege

n = am letzten Schultag vor den Weihnachts-, Oster- und Pfingstferien und am ersten Schultag nach den Sommerferien um 11:25 Uhr, sowie am letzten Schultag vor den Sommerferien um 10:25 Uhr ab Naabtalpark

K = an Schultagen; nicht am letzten Schultag vor den Weihnachts-, Oster-, Pfingst- und Sommerferien sowie am ersten Schultag nach den Sommerferien

F = bis Teublitz Rathaus

nhA = nicht am 24.12.

s = nur an Schultagen

sf = nur an schulfreien Tagen

sDO = nur donnerstags an Schultagen

S40 = täglich, ausser an Schul-Donnerstagen

Fahrwege mit Fahrzeit in Minuten

E	D	C	B	A		Regensburg Hauptbahnhof
►	•	•	•	•	•	Burglengenfeld Naabbrücke
• 1	• 1	• 1	• 1	• 1	• 1	1 Wölland
• 2	• 3	• 3	• 3	• 3	• 3	3 Saltendorf Hauptstraße
				• 4		Teublitz Schule
• 4	• 5	• 5	• 5	• 7	• 5	5 -Rathaus
• 5	• 7	• 6	• 7	• 9	• 7	7 -Nord
			• 11			Verau
			• 12			Maxhütte-Haidhof Bhf
• 7						Premberg Brücke
• 9						Münchshofen Ortsmitte
• 10						-Brücke
• 14	• 10	• 8		• 12	• 10	10 Katzdorf Raiffeisenbank
• 17	• 14	• 11		• 16	• 14	14 Klardorf Abzw. Bahnhof
• 18	• 15	• 12		• 17	• 15	15 Zielheim Gasthof Weiß
• 18	• 16	• 13		• 18	• 16	16 -Weidenweg
• 24	• 21	• 17		• 23	• 21	21 Dachelhofen Abzw.
• 26	• 23	• 18		• 25	• 23	23 Schwandorf Rgbg. Str./BRK
• 28	• 24	• 19		• 26	• 24	24 -Schwanenhof
	• 25	• 20				-Agentur für Arbeit
	• 29	• 21				-Sandstr./Gymnasium
• 29				• 27	• 25	25 -Steinberger Str./Einkaufszentrum
• 30	• 35			• 28	• 26	26 -Bahnhof



Montag - Freitag

08																				
09																				
10																				
11																				
12																				
13	13																			
14																				
15																				
16																				
17																				
18																				

Fahrwege mit Fahrzeit in Minuten

- Regensburg Hauptbahnhof
- ● Burglengenf. Friedhof
- 3 Saaß Kreisstraße
- 5 Pottenstetten Kirche
- 8 Untersdorf
- 10 Mühlberg bei Burgl.

Am 24.12. und 31.12. Verkehr wie an Samstagen falls diese Tage nicht auf einen Sonntag fallen. Einschränkungen hierzu entnehmen Sie Gültig ab 14.12.2025 bitte der Tagespresse oder unter www.rvv.de



Montag - Freitag

08																				
09																				
10																				
11																				
12																				
13	16																			
14																				
15																				
16																				
17																				
18																				

Am 24.12. und 31.12. Verkehr wie an Samstagen falls diese Tage nicht auf einen Sonntag fallen. Einschränkungen hierzu entnehmen Sie Gültig ab 14.12.2025 bitte der Tagespresse oder unter www.rvv.de

Fahrwege mit Fahrzeit in Minuten

- Regensburg Hauptbahnhof
- ●

Saaß Kreisstraße
- 2 Pottenstetten Kirche
- 5 Untersdorf
- 7 Mühlberg bei Burgl.



Montag - Freitag

08																					
09																					
10																					
11																					
12																					
13	18																				
14																					
15																					
16																					
17																					
18																					

Fahrwege mit Fahrzeit in Minuten

- Regensburg Hauptbahnhof
- ● Pottenstetten Kirche
- 3 Untersdorf
- 5 Mühlberg bei Burgl.

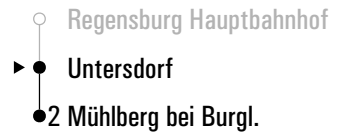
Am 24.12. und 31.12. Verkehr wie an Samstagen falls diese Tage nicht auf einen Sonntag fallen. Einschränkungen hierzu entnehmen Sie Gültig ab 14.12.2025 bitte der Tagespresse oder unter www.rvv.de



Montag - Freitag

08																				
09																				
10																				
11																				
12																				
13	21																			
14																				
15																				
16																				
17																				
18																				

Fahrwege mit Fahrzeit in Minuten



Am 24.12. und 31.12. Verkehr wie an Samstagen falls diese Tage nicht auf einen Sonntag fallen. Einschränkungen hierzu entnehmen Sie Gültig ab 14.12.2025 bitte der Tagespresse oder unter www.rvv.de

	Montag - Freitag						Samstag			Sonn-/Feiertag		
05	04	57										
06	12 ^B	25	47 ^B	53 ^C	56 ^D	59 ^{sf}						
07	32 ^{sf}	49 ^A	51 ^A				34					
08	37						37					
09	37						37			07		
10	37											
11	37 ^{S40}	42 ^{sDO}					37					
12	27 ^C	42					37			07		
13	27 ^E	39					37					
14	39						37					
15	39 ^{sf}	51 ^A					37					
16	39											
17	39						37 ^{nhA}					
18	07 ^F	39								07		
19	14 ^F	39										
20							36 ^{nhA}			07		
21	03											
22	05 ^F											

Am 24.12. und 31.12. Verkehr wie an Samstagen falls diese Tage nicht auf einen Sonntag fallen.
Einschränkungen hierzu entnehmen Sie bitte der Tagespresse oder unter www.rvv.de

Gültig ab 14.12.2025

A - E = Fahrwege

n = am letzten Schultag vor den Weihnachts-, Oster- und Pfingstferien und am ersten Schultag nach den Sommerferien um 11:25 Uhr, sowie am letzten Schultag vor den Sommerferien um 10:25 Uhr ab Naabtalpark

K = an Schultagen; nicht am letzten Schultag vor den Weihnachts-, Oster-, Pfingst- und Sommerferien sowie am ersten Schultag nach den Sommerferien

F = bis Teublitz Rathaus

nhA = nicht am 24.12.

s = nur an Schultagen

sf = nur an schulfreien Tagen

sDO = nur donnerstags an Schultagen

S40 = täglich, ausser an Schul-Donnerstagen

Fahrwege mit Fahrzeit in Minuten

E	D	C	B	A		Regensburg Hauptbahnhof
•	•	•	•	•	•	Wölland
• 1	• 2	• 2	• 2	• 2	• 2	2 Saltendorf Hauptstraße
					• 3	Teublitz Schule
• 3	• 4	• 4	• 4	• 6	• 4	4 -Rathaus
• 4	• 6	• 5	• 6	• 8	• 6	6 -Nord
						Verau
				• 10		Maxhütte-Haidhof Bhf
				• 11		Premberg Brücke
• 6						Münchshofen Ortsmitte
• 8						-Brücke
• 9						9 Katzdorf Raiffeisenbank
• 13	• 9	• 7		• 11	• 9	13 Klardorf Abzw. Bahnhof
• 16	• 13	• 10		• 15	• 13	14 Zielheim Gasthof Weiß
• 17	• 14	• 11		• 16	• 14	15 -Weidenweg
• 17	• 15	• 12		• 17	• 15	20 Dachelhofen Abzw.
• 23	• 20	• 16		• 22	• 20	22 Schwandorf Rgbg. Str./BRK
• 25	• 22	• 17		• 24	• 22	23 -Schwanenhof
• 27	• 23	• 18		• 25	• 23	-Agentur für Arbeit
	• 24	• 19				-Sandstr./Gymnasium
	• 28	• 20				24 -Steinberger Str./Einkaufszentrum
• 28				• 26	• 24	25 -Bahnhof
• 29	• 34			• 27	• 25	

	Montag - Freitag					Samstag				Sonn-/Feiertag		
05	06	59										
06	14 ^B	27	49 ^B	55 ^C _S	58 ^D _S							
07	01 ^{sf}	34 ^{sf}	51 ^A _S	53 ^A _S		36						
08	39					39						
09	39					39				09		
10	39											
11	39 ^{S40}	44 ^{sDO}				39						
12	29 ^C _S	44				39				09		
13	28 ^E _K	41				39						
14	41					39						
15	41 ^{sf}	53 ^A _S				39						
16	41											
17	41					39 ^{nhA}						
18	09 ^F	41								09		
19	16 ^F	41										
20						38 ^{nhA}				09		
21	05											
22	07 ^F											

Am 24.12. und 31.12. Verkehr wie an Samstagen falls diese Tage nicht auf einen Sonntag fallen.
 Einschränkungen hierzu entnehmen Sie bitte der Tagespresse oder unter www.rvv.de

Gültig ab 14.12.2025

A - E = Fahrwege

n = am letzten Schultag vor den Weihnachts-, Oster- und Pfingstferien und am ersten Schultag nach den Sommerferien um 11:25 Uhr, sowie am letzten Schultag vor den Sommerferien um 10:25 Uhr ab Naabtalpark

K = an Schultagen; nicht am letzten Schultag vor den Weihnachts-, Oster-, Pfingst- und Sommerferien sowie am ersten Schultag nach den Sommerferien

F = bis Teublitz Rathaus

nhA = nicht am 24.12.


s = nur an Schultagen

sf = nur an schulfreien Tagen

sDO = nur donnerstags an Schultagen

S40 = täglich, ausser an Schul-Donnerstagen

Fahrwege mit Fahrzeit in Minuten




Montag - Freitag

05

06

07

52^s54^A_s

08

09

10

11

12

13

14

15

55^s

16

17

18

19

20

Fahrwege mit Fahrzeit in Minuten

○ Regensburg Hauptbahnhof

► ● Teublitz Schule

● 3-Rathaus

● 5-Nord

● 8 Katzdorf Raiffeisenbank

● 12 Klardorf Abzw. Bahnhof

● 13 Zielheim Gasthof Weiß

● 14-Weidenweg

● 19 Dachelhofen Abzw.

● 21 Schwandorf Rgbg. Str./BRK

● 22-Schwanenhof

● 23-Steinberger Str./Einkaufszentrum

● 24-Bahnhof

 Am 24.12. und 31.12. Verkehr wie an Samstagen falls diese Tage nicht auf einen Sonntag fallen. Einschränkungen hierzu entnehmen Sie bitte der Tagespresse oder unter www.rvv.de

Gültig ab 14.12.2025

A = bis Teublitz Rathaus

s = nur an Schultagen

	Montag - Freitag					Samstag				Sonn-/Feiertag		
05	08											
06	01	16 ^A	29	51 ^A	57 ^B							
07	00 ^C _s	03 ^{sf}	36 ^{sf}	55 ^s		38						
08	41					41						
09	41					41				11		
10	41											
11	41 ^{S40}	46 ^{sDO}				41						
12	31 ^B _s	46				41				11		
13	30 ^D _n ^K	43				41						
14	43					41						
15	43 ^{sf}	57 ^s				41						
16	43											
17	43					41 ^{nhA}						
18	43									11		
19	43											
20						40 ^{nhA}				11		
21	07											

Am 24.12. und 31.12. Verkehr wie an Samstagen falls diese Tage nicht auf einen Sonntag fallen.
Einschränkungen hierzu entnehmen Sie bitte der Tagespresse oder unter www.rvv.de

Gültig ab 14.12.2025

A - D = Fahrwege

n = am letzten Schultag vor den Weihnachts-, Oster- und Pfingstferien und am ersten Schultag nach den Sommerferien um 11:25 Uhr, sowie am letzten Schultag vor den Sommerferien um 10:25 Uhr ab Naabtalpark

K = an Schultagen; nicht am letzten Schultag vor den Weihnachts-, Oster-, Pfingst- und Sommerferien sowie am ersten Schultag nach den Sommerferien

nhA = nicht am 24.12.

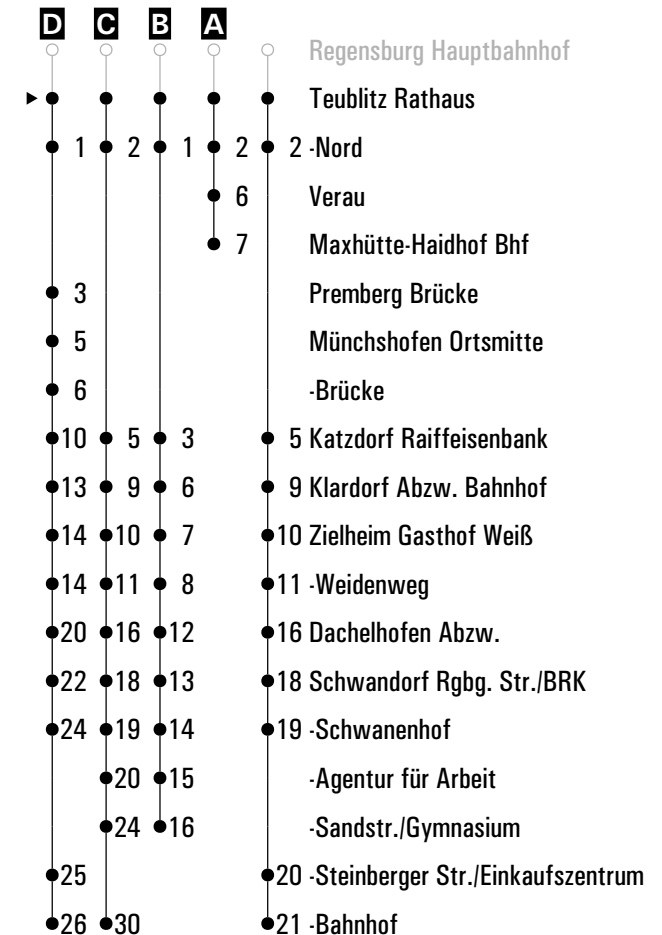
s = nur an Schultagen

sf = nur an schulfreien Tagen

sDO = nur donnerstags an Schultagen

S40 = täglich, ausser an Schul-Donnerstagen

Fahrwege mit Fahrzeit in Minuten



	Montag - Freitag					Samstag				Sonn-/Feiertag		
05	09											
06	03	18 ^A	31	53 ^A	58 ^B							
07	02 ^C _s	05 ^{sf}	38 ^{sf}	57 ^s		40						
08	43					43						
09	43					43				13		
10	43											
11	43 ^{S40}	48 ^{sDO}				43						
12	32 ^B _s	48				43				13		
13	31 ^D _n ^K	45				43						
14	45					43						
15	45 ^{sf}	58 ^s				43						
16	45											
17	45					43 ^{nhA}						
18	45									13		
19	45											
20						42 ^{nhA}				13		
21	09											

Am 24.12. und 31.12. Verkehr wie an Samstagen falls diese Tage nicht auf einen Sonntag fallen.
Einschränkungen hierzu entnehmen Sie bitte der Tagespresse oder unter www.rvv.de

Gültig ab 14.12.2025

A - D = Fahrwege

n = am letzten Schultag vor den Weihnachts-, Oster- und Pfingstferien und am ersten Schultag nach den Sommerferien um 11:25 Uhr, sowie am letzten Schultag vor den Sommerferien um 10:25 Uhr ab Naabtalpark

K = an Schultagen; nicht am letzten Schultag vor den Weihnachts-, Oster-, Pfingst- und Sommerferien sowie am ersten Schultag nach den Sommerferien

nhA = nicht am 24.12.

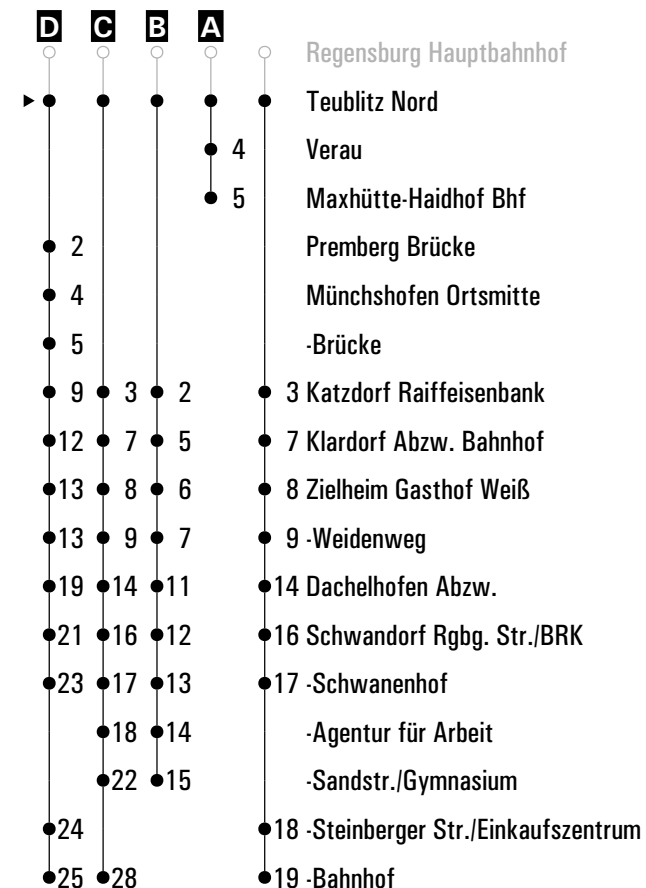
s = nur an Schultagen

sf = nur an schulfreien Tagen

sDO = nur donnerstags an Schultagen

S40 = täglich, ausser an Schul-Donnerstagen

Fahrwege mit Fahrzeit in Minuten



Fahrwege mit Fahrzeit in Minuten

	Montag - Freitag				Samstag				Sonn-/Feiertag			
05	10											
06	04	32										
07	03 ^A _s	06 ^{sf}	39 ^{sf}	58 ^s	41							
08	44				44							
09	44				44				14			
10	44											
11	44 ^{S40}	49 ^{sDO}			44							
12	33 ^A _s	50			44				14			
13	46				44							
14	46				44							
15	46 ^{sf}				44							
16	00 ^s	46										
17	46				44 ^{nhA}							
18	46								14			
19	46											
20					43 ^{nhA}				14			
21	10											
22												

A	Regensburg Hauptbahnhof
►	Bömmerlschlag
2	2 Katzdorf Raiffeisenbank
6	6 Klardorf Abzw. Bahnhof
7	7 Zielheim Gasthof Weiß
8	8 -Weidenweg
13	13 Dachelhofen Abzw.
15	15 Schwandorf Rgbg. Str./BRK
16	16 -Schwanenhof
17	-Agentur für Arbeit
21	-Sandstr./Gymnasium
	17 -Steinberger Str./Einkaufszentrum
27	18 -Bahnhof

Am 24.12. und 31.12. Verkehr wie an Samstagen falls diese Tage nicht auf einen Sonntag fallen. Einschränkungen hierzu entnehmen Sie bitte der Tagespresse oder unter www.rvv.de

Gültig ab 14.12.2025

A = fährt A

s = nur an Schultagen

sDO = nur donnerstags an Schultagen

B = bis Schwandorf Sandstr./Gymnasium

sf = nur an schulfreien Tagen

S40 = täglich, ausser an Schul-Donnerstagen

nhA = nicht am 24.12.


Montag - Freitag

11

12

13

36 ^K/_n

14

Am 24.12. und 31.12. Verkehr wie an Samstagen falls diese Tage nicht auf einen Sonntag fallen. Einschränkungen hierzu entnehmen Sie bitte der Tagespresse oder unter www.rvv.de

Gültig ab 14.12.2025

n = am letzten Schultag vor den Weihnachts-, Oster- und Pfingstferien und am ersten Schultag nach den Sommerferien um 11:25 Uhr, sowie am letzten Schultag vor den Sommerferien um 10:25 Uhr ab Naabtalpark

K = an Schultagen; nicht am letzten Schultag vor den Weihnachts-, Oster-, Pfingst- und Sommerferien sowie am ersten Schultag nach den Sommerferien

Fahrwege mit Fahrzeit in Minuten

- Burglengenfeld Naabtalpark
- ● Münchshofen Brücke
- 4 Katzdorf Raiffeisenbank
- 7 Klardorf Abzw. Bahnhof
- 8 Zielheim Gasthof Weiß
- 8 -Weidenweg
- 14 Dachelhofen Abzw.
- 16 Schwandorf Rgbg. Str./BRK
- 18 -Schwanenhof
- 19 -Steinberger Str./Einkaufszentrum
- 20 -Bahnhof


Montag - Freitag

11

12

13

33 ^K/_n

14

Am 24.12. und 31.12. Verkehr wie an Samstagen falls diese Tage nicht auf einen Sonntag fallen. Einschränkungen hierzu entnehmen Sie bitte der Tagespresse oder unter www.rvv.de

Gültig ab 14.12.2025

n = am letzten Schultag vor den Weihnachts-, Oster- und Pfingstferien und am ersten Schultag nach den Sommerferien um 11:25 Uhr, sowie am letzten Schultag vor den Sommerferien um 10:25 Uhr ab Naabtalpark

K = an Schultagen; nicht am letzten Schultag vor den Weihnachts-, Oster-, Pfingst- und Sommerferien sowie am ersten Schultag nach den Sommerferien

Fahrwege mit Fahrzeit in Minuten

- Burglengenfeld Naabtalpark
- ● Premberg Brücke
- 2 Münchshofen Ortsmitte
- 3 -Brücke
- 7 Katzdorf Raiffeisenbank
- 10 Klardorf Abzw. Bahnhof
- 11 Zielheim Gasthof Weiß
- 11 -Weidenweg
- 17 Dachelhofen Abzw.
- 19 Schwandorf Rgbg. Str./BRK
- 21 -Schwanenhof
- 22 -Steinberger Str./Einkaufszentrum
- 23 -Bahnhof

	Montag - Freitag					Samstag					Sonn-/Feiertag				
05	11														
06	06	34													
07	05 ^A _s	08 ^{sf}	41 ^{sf}			43									
08	00 ^s	46				46									
09	46					46					16				
10	46														
11	46 ^{S40}	51 ^{sDO}				46									
12	34 ^A _B	52				46					16				
13	40 ^K _n	48				46									
14	48					46									
15	48 ^{sf}					46									
16	02 ^s	48													
17	48					46 ^{nhA}									
18	48										16				
19	48														
20						45 ^{nhA}					16				
21	12														

Am 24.12. und 31.12. Verkehr wie an Samstagen falls diese Tage nicht auf einen Sonntag fallen. Einschränkungen hierzu entnehmen Sie bitte der Tagespresse oder unter www.rvv.de

Gültig ab 14.12.2025

- A** = fährt A
n = am letzten Schultag vor den Weihnachts-, Oster- und Pfingstferien und am ersten Schultag nach den Sommerferien um 11:25 Uhr, sowie am letzten Schultag vor den Sommerferien um 10:25 Uhr ab Naabtalpark
K = an Schultagen; nicht am letzten Schultag vor den Weihnachts-, Oster-, Pfingst- und Sommerferien sowie am ersten Schultag nach den Sommerferien
B = bis Schwandorf Sandstr./Gymnasium
nhA = nicht am 24.12.
s = nur an Schultagen
sf = nur an schulfreien Tagen
sDO = nur donnerstags an Schultagen
S40 = täglich, ausser an Schul-Donnerstagen

Fahrwege mit Fahrzeit in Minuten



Fahrwege mit Fahrzeit in Minuten

	Montag - Freitag					Samstag					Sonn-/Feiertag				
05	14														
06	09	38													
07	09 ^A _s	12 ^{sf}	45 ^{sf}			47									
08	04 ^s	50				50									
09	50					50					20				
10	50														
11	50 ^{S40}	55 ^{sDO}				50									
12	37 ^A _B	56				50					20				
13	43 ^K _n	52				50									
14	52					50									
15	52 ^{sf}					50									
16	06 ^s	52													
17	52					50 ^{nhA}									
18	52										20				
19	52														
20						49 ^{nhA}					20				
21	16														

A	Regensburg Hauptbahnhof
►	Klardorf Abzw. Bahnhof
1	1 Zielheim Gasthof Weiß
2	2 -Weidenweg
7	7 Dachelhofen Abzw.
9	9 Schwandorf Rgbg. Str./BRK
10	10 -Schwanenhof
11	-Agentur für Arbeit
15	-Sandstr./Gymnasium
	11 -Steinberger Str./Einkaufszentrum
21	12 -Bahnhof

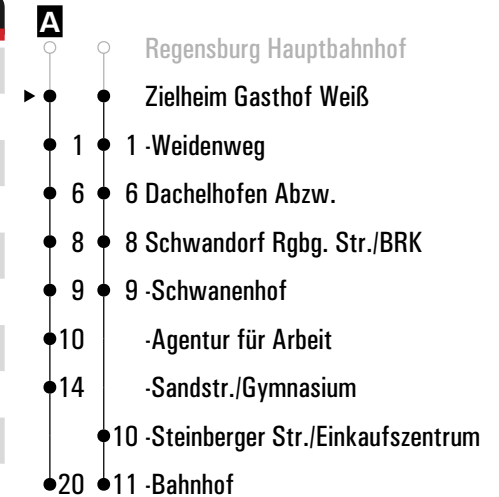
Am 24.12. und 31.12. Verkehr wie an Samstagen falls diese Tage nicht auf einen Sonntag fallen. Einschränkungen hierzu entnehmen Sie bitte der Tagespresse oder unter www.rvv.de

Gültig ab 14.12.2025

- A** = fährt A
n = am letzten Schultag vor den Weihnachts-, Oster- und Pfingstferien und am ersten Schultag nach den Sommerferien um 11:25 Uhr, sowie am letzten Schultag vor den Sommerferien um 10:25 Uhr ab Naabtalpark
K = an Schultagen; nicht am letzten Schultag vor den Weihnachts-, Oster-, Pfingst- und Sommerferien sowie am ersten Schultag nach den Sommerferien
B = bis Schwandorf Sandstr./Gymnasium
nhA = nicht am 24.12.
s = nur an Schultagen
sf = nur an schulfreien Tagen
sDO = nur donnerstags an Schultagen
S40 = täglich, ausser an Schul-Donnerstagen

Fahrwege mit Fahrzeit in Minuten

	Montag - Freitag					Samstag					Sonn-/Feiertag				
05	15														
06	10	39													
07	10 ^A _s	13 ^{sf}	46 ^{sf}			48									
08	05 ^s	51				51									
09	51					51					21				
10	51														
11	51 ^{S40}	56 ^{sDO}				51									
12	38 ^A _B	57				51					21				
13	44 ^K _n	53				51									
14	53					51									
15	53 ^{sf}					51									
16	07 ^s	53													
17	53					51 ^{nhA}									
18	53										21				
19	53														
20						50 ^{nhA}					21				
21	17														



Am 24.12. und 31.12. Verkehr wie an Samstagen falls diese Tage nicht auf einen Sonntag fallen. Einschränkungen hierzu entnehmen Sie bitte der Tagespresse oder unter www.rvv.de

Gültig ab 14.12.2025

- A** = fährt A
- n** = am letzten Schultag vor den Weihnachts-, Oster- und Pfingstferien und am ersten Schultag nach den Sommerferien um 11:25 Uhr, sowie am letzten Schultag vor den Sommerferien um 10:25 Uhr ab Naabtalpark
- K** = an Schultagen; nicht am letzten Schultag vor den Weihnachts-, Oster-, Pfingst- und Sommerferien sowie am ersten Schultag nach den Sommerferien
- B** = bis Schwandorf Sandstr./Gymnasium
- nhA** = nicht am 24.12.
- s** = nur an Schultagen
- sf** = nur an schulfreien Tagen
- sDO** = nur donnerstags an Schultagen
- S40** = täglich, ausser an Schul-Donnerstagen

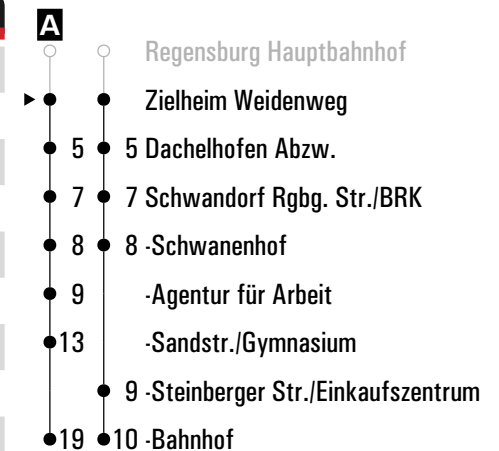
	Montag - Freitag					Samstag					Sonn-/Feiertag				
05	16														
06	11	40													
07	11 ^A _s	14 ^{sf}	47 ^{sf}			49									
08	06 ^s	52				52									
09	52					52					22				
10	52														
11	52 ^{S40}	57 ^{sDO}				52									
12	39 ^A _s ^B	58				52					22				
13	44 ^K _n	54				52									
14	54					52									
15	54 ^{sf}					52									
16	08 ^s	54													
17	54					52 ^{nhA}									
18	54										22				
19	54														
20						51 ^{nhA}					22				
21	18														

Am 24.12. und 31.12. Verkehr wie an Samstagen falls diese Tage nicht auf einen Sonntag fallen. Einschränkungen hierzu entnehmen Sie bitte der Tagespresse oder unter www.rvv.de

Gültig ab 14.12.2025

- A** = fährt A
n = am letzten Schultag vor den Weihnachts-, Oster- und Pfingstferien und am ersten Schultag nach den Sommerferien um 11:25 Uhr, sowie am letzten Schultag vor den Sommerferien um 10:25 Uhr ab Naabtalpark
K = an Schultagen; nicht am letzten Schultag vor den Weihnachts-, Oster-, Pfingst- und Sommerferien sowie am ersten Schultag nach den Sommerferien
B = bis Schwandorf Sandstr./Gymnasium
nhA = nicht am 24.12.
s = nur an Schultagen
sf = nur an schulfreien Tagen
sDO = nur donnerstags an Schultagen
S40 = täglich, ausser an Schul-Donnerstagen

Fahrwege mit Fahrzeit in Minuten



	Montag - Freitag					Samstag					Sonn-/Feiertag				
05	20														
06	15	45													
07	16 ^A _s	19 ^{sf}	52 ^{sf}			54									
08	11 ^s	57				57									
09	57					57					27				
10	57														
11	57 ^{S40}					57									
12	02 ^{sDO}	43 ^A _s ^B				57					27				
13	03	50 ^K _n	59			57									
14	59					57									
15	59 ^{sf}					57									
16	13 ^s	59													
17	59					57 ^{nhA}									
18	59										27				
19	59														
20						56 ^{nhA}					27				
21	23														

Am 24.12. und 31.12. Verkehr wie an Samstagen falls diese Tage nicht auf einen Sonntag fallen. Einschränkungen hierzu entnehmen Sie bitte der Tagespresse oder unter www.rvv.de

Gültig ab 14.12.2025

- A** = fährt A
n = am letzten Schultag vor den Weihnachts-, Oster- und Pfingstferien und am ersten Schultag nach den Sommerferien um 11:25 Uhr, sowie am letzten Schultag vor den Sommerferien um 10:25 Uhr ab Naabtalpark
K = an Schultagen; nicht am letzten Schultag vor den Weihnachts-, Oster-, Pfingst- und Sommerferien sowie am ersten Schultag nach den Sommerferien
B = bis Schwandorf Sandstr./Gymnasium
nhA = nicht am 24.12.
s = nur an Schultagen
sf = nur an schulfreien Tagen
sDO = nur donnerstags an Schultagen
S40 = täglich, ausser an Schul-Donnerstagen

Fahrwege mit Fahrzeit in Minuten



	Montag - Freitag					Samstag					Sonn-/Feiertag				
05	22														
06	17	47													
07	18 ^A _s	21 ^{sf}	54 ^{sf}			56									
08	13 ^s	59				59									
09	59					59					29				
10	59														
11	59 ^{S40}					59									
12	04 ^{sDO}	44 ^A _s ^B				59					29				
13	05	52 ^K _n				59									
14	01					59									
15	01					59									
16	01 ^{sf}	15 ^s													
17	01					59 ^{nhA}									
18	01										29				
19	01														
20	01					58 ^{nhA}					29				
21	25														

Fahrwege mit Fahrzeit in Minuten



Am 24.12. und 31.12. Verkehr wie an Samstagen falls diese Tage nicht auf einen Sonntag fallen. Einschränkungen hierzu entnehmen Sie bitte der Tagespresse oder unter www.rvv.de

Gültig ab 14.12.2025

- A** = fährt A
- n** = am letzten Schultag vor den Weihnachts-, Oster- und Pfingstferien und am ersten Schultag nach den Sommerferien um 11:25 Uhr, sowie am letzten Schultag vor den Sommerferien um 10:25 Uhr ab Naabtalpark
- K** = an Schultagen; nicht am letzten Schultag vor den Weihnachts-, Oster-, Pfingst- und Sommerferien sowie am ersten Schultag nach den Sommerferien
- B** = bis Schwandorf Sandstr./Gymnasium
- nhA** = nicht am 24.12.
- s** = nur an Schultagen
- sf** = nur an schulfreien Tagen
- sDO** = nur donnerstags an Schultagen
- S40** = täglich, ausser an Schul-Donnerstagen

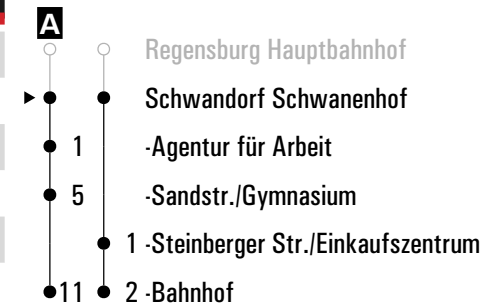
	Montag - Freitag				Samstag				Sonn-/Feiertag			
05	23											
06	18	48										
07	19 ^A _s	22 ^{sf}	55 ^{sf}		57							
08	14 ^s											
09	00				00				30			
10	00				00							
11	00											
12	00 ^{s40}	05 ^{sDO}	45 ^A _s		00				30			
13	06	54 ^K _n			00							
14	02				00							
15	02				00							
16	02 ^{sf}	16 ^s			00							
17	02											
18	02				00 ^{nhA}				30			
19	02											
20	02				59 ^{nhA}				30			
21	26											

Am 24.12. und 31.12. Verkehr wie an Samstagen falls diese Tage nicht auf einen Sonntag fallen. Einschränkungen hierzu entnehmen Sie bitte der Tagespresse oder unter www.rvv.de

Gültig ab 14.12.2025

- A** = fährt A
n = am letzten Schultag vor den Weihnachts-, Oster- und Pfingstferien und am ersten Schultag nach den Sommerferien um 11:25 Uhr, sowie am letzten Schultag vor den Sommerferien um 10:25 Uhr ab Naabtalpark
K = an Schultagen; nicht am letzten Schultag vor den Weihnachts-, Oster-, Pfingst- und Sommerferien sowie am ersten Schultag nach den Sommerferien
B = bis Schwandorf Sandstr./Gymnasium
nhA = nicht am 24.12.
s = nur an Schultagen
sf = nur an schulfreien Tagen
sDO = nur donnerstags an Schultagen
S40 = täglich, ausser an Schul-Donnerstagen

Fahrwege mit Fahrzeit in Minuten





Montag - Freitag

05

06

07

20^s

08

09

10

11

12

46^A_s

13

14

15

16

17

18

Fahrwege mit Fahrzeit in Minuten

- Regensburg Hauptbahnhof
- ● Schwandorf Agentur für Arbeit
- 4 -Sandstr./Gymnasium
- 10 -Bahnhof

Am 24.12. und 31.12. Verkehr wie an Samstagen falls diese Tage nicht auf einen Sonntag fallen. Einschränkungen hierzu entnehmen Sie bitte der Tagespresse oder unter www.rvv.de Gültig ab 14.12.2025

A = bis Schwandorf Sandstr./Gymnasium

s = nur an Schultagen



Montag - Freitag

05

06

07 24^s

08

09

10

11

Fahrwege mit Fahrzeit in Minuten

○ Ponholz Siedlung

► ● Schwandorf Sandstr./Gymnasium

● 6 -Bahnhof

Am 24.12. und 31.12. Verkehr wie an Samstagen falls diese Tage nicht auf einen Sonntag fallen. Einschränkungen hierzu entnehmen Gültig ab 14.12.2025
Sie bitte der Tagespresse oder unter www.rvv.de

s = nur an Schultagen

	Montag - Freitag					Samstag				Sonn-/Feiertag			
05	24												
06	19	49											
07	23 ^{sf}	56 ^{sf}				58							
08	15 ^s												
09	01					01				31			
10	01					01							
11	01												
12	01 ^{S40}	06 ^{sDO}				01				31			
13	07	55 ^{K_n}				01							
14	03					01							
15	03					01							
16	03 ^{sf}	17 ^s				01							
17	03												
18	03					01 ^{nhA}				31			
19	03												
20	03									31			
21	27					00 ^{nhA}							

Fahrwege mit Fahrzeit in Minuten

- Regensburg Hauptbahnhof
- ▶ ● Schwandorf Steinberger Str./Einkaufsz.
- 1-Bahnhof

Am 24.12. und 31.12. Verkehr wie an Samstagen falls diese Tage nicht auf einen Sonntag fallen. Einschränkungen hierzu entnehmen Sie bitte der Tagespresse oder unter www.rvv.de

Gültig ab 14.12.2025

n = am letzten Schultag vor den Weihnachts-, Oster- und Pfingstferien und am ersten Schultag nach den Sommerferien um 11:25 Uhr, sowie am letzten Schultag vor den Sommerferien um 10:25 Uhr ab Naabtalpark

K = an Schultagen; nicht am letzten Schultag vor den Weihnachts-, Oster-, Pfingst- und Sommerferien sowie am ersten Schultag nach den Sommerferien

nhA = nicht am 24.12.

s = nur an Schultagen

sf = nur an schulfreien Tagen

sDO = nur donnerstags an Schultagen

S40 = täglich, ausser an Schul-Donnerstagen

	Montag - Freitag			Samstag			Sonn-/Feiertag		
05	27 ^{rb}			47 ^B					
06	17 ^{I_{rb}}	42 ^{sf}	42 ^{bg_s bn}	47 ^B					
07	02 ^{G_{rs} bg_s}	07 ^{B_{sf}}	47	17 ^A	47		16 ^B		
08	17 ^A	47		17 ^A	47		17		
09	17 ^A	47		17 ^A	47 ^B		16 ^B		
10	17 ^A	47 ^{bg}		17 ^A	47		16 ^B		
11	17 ^A	27 ^{F_s bg}	47 ^{bg}	17 ^A	47		17		
12	17 ^A	22 ^{H_{bg}}	48 ^{bg}	17 ^A	47		16 ^B		
13	17 ^{A_s}	18 ^A	23 ^D	17 ^A	47		16 ^B		
14	18 ^A	48 ^{bg_{sf} bn}	48 ^{bg_s bn}	17 ^A	47		16 ^B		
15	18 ^A	48		17 ^A	47 ^B		16 ^B		
16	08 ^D	18 ^A	28 ^{E_{kg} K_{bg}}	17 ^A	47 ^{nhA}		16 ^B		
17	18 ^C	48		17 ^{A_{nhA}}	47 ^{B_{nhA}}		17		
18	18 ^A	23 ^L	48	17 ^{A_{nhA}}	47 ^{B_{nhA}}		16 ^B		
19	17 ^A	47 ^B		17 ^{A_{nhA}}	47 ^{B_{nhA}}		17		
20	17 ^E	47 ^B		17 ^{A_{nhA}}	47 ^{B_{nhA}}		16 ^B		
21	17 ^C	47 ^B		17 ^{A_{nhA}}	47 ^{B_{nhA}}		17 ^K		
22	47 ^B			47 ^{B_{nhA}}					
23									
00	17 ^{B_{FR}}			17 ^{B_{nhA}}					
01	42 ^{B_{FR}}			42 ^{B_{nhA}}					

Am 24.12. und 31.12. Verkehr wie an Samstagen falls diese Tage nicht auf einen Sonntag fallen. Einschränkungen hierzu entnehmen Sie bitte der Tagespresse oder unter www.rvv.de

Gültig ab 14.12.2025

A - J = Fahrwege

K = bis Burglengenfeld Rathaus

L = bis Teublitz Rathaus

nhA = nicht am 24.12.

s = nur an Schultagen

sf = nur an schulfreien Tagen

FR = nur freitags

bg = über Burglengenfeld Gymnasium

bn = über Burglengenfeld Naabtalpark

rb = über Regenstauf Benzstr. / Gutenbergstr.

rs = über Regenstauf Schulzentrum

Fahrwege mit Fahrzeit in Minuten

J	I	H	G	F	E	D	C	B	A		Regensburg Hauptbahnhof
1	1	1	1	1	1	1	1	2	2	1	Regensburg Weichs/DEZ
3	3	3	3	3	3	3	3	4	4	3	-Donaustauffer Straße
5	5	5	5	5	5	5	5	6	6	5	-Nordgaustraße
7	7	7	7	7	7	7	7	8	8	7	-Amberger Straße
10	10	10	10	10	10	10	10	11	11	10	-Gallingkofen/Hochmuth
11	11	11	11	11	11	11	11	12	12	11	10 Zeitlarn Abzw. Ödenthal
11	12	12	12	12	12	12	12	13	13	12	11 -Ortsmitte
12	13	13	13	13	13	13	13	14	14	13	12 -Siedlung
12	13	13	13	13	13	13	13	14	14	13	13 -Mitterfeld
12	13	13	13	13	13	13	13	14	14	13	13 -Zeitlarn Hochstetten
13	14	14	14	14	14	14	14	15	15	14	Neuhof Gem. Zeitlarn
13	14	14	14	14	14	14	14	15	15	14	14 Zeitlarn Abzw. Regendorf
14	15	15	15	15	15	15	15	16	16	15	15 Laub Ortsmitte
17	24	20	16	19	16	20	17	21	16	20	20 Regenstauf Bayernstr.
18	25	21	26	20	17	21	18	22	17	21	21 -Post
20	27	23	29	19	23	20	23	19	23	23	23 -Regenbrücke
22	29	24	30	20	23	20	24	21	24	21	-Beethovenstraße
23				22	23	20	23			24	-Am Grasigen Weg
				23	25	20	23				-Lohstraße
											-Valentinsbad
											Diesenbach Siedlung
											25 -Abzw. Diesenbach
24	34	25	21	24	21	24	25	24	25	25	26 Hagenau
25	26	26	22	25	22	25	25	25	25	25	Kleinramspau
											Ramspau Leonb. Str.
											Fürstthof
25	26	26	25	22	25	25	25	25	25	25	26 Ponholz Industriepark
26	27	27	23	23	26	26	26	26	26	26	27 -Gasthof Alte Post
27	28	28	24	24	27	27	27	27	27	27	28 -Siedlung
28	29	29	25	25	28	28	28	28	28	28	29 Roßbach Abzweigung
29	30	30	26	26	29	29	29	29	29	29	30 Leonberg Schlossplatz
30	31	31	27	27	30	30	30	30	30	30	31 -Am Schießhang
31	32	32	28	28	31	31	31	31	31	31	32 Ibenthan
32	33	33	29	29	32	32	32	32	32	32	33 Maxhütte-H. Eisenbahnbr.
33	34	34	30	30	33	33	33	33	33	33	34 -Bahnhof
35	36	36	32	32	35	35	35	35	35	35	36 -Einkaufszentrum
37	37	37	34	34	37	37	37	37	37	37	38 -Rathaus
47	49	47	44	44	47	47	47	47	47	47	48 Burglengenfeld Rathaus
	61	53	58	58							Mühlberg bei Burgl.
53		53	64	64	50	50	53				54 Teublitz Rathaus
			80	80							Schwandorf Sandstr./Gymnasium
74					71						75 -Bahnhof