

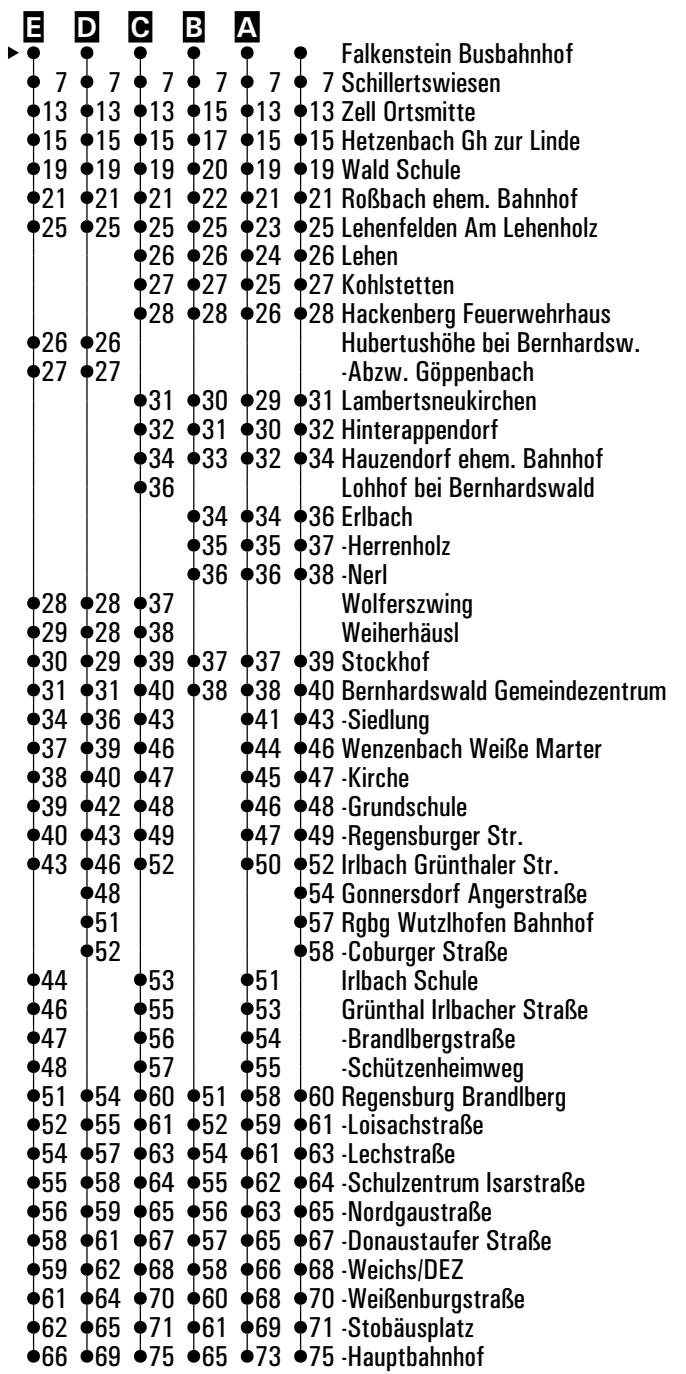


	Montag - Freitag				Samstag				Sonn-/Feiertag				
05	15	39 <sup>B</sup>			42								
06									20 <sup>C</sup>				
07	00				00								
08									50				
09	20				20								
10													
11													
12	42 <sup>A</sup>								50				
13					29 <sup>E</sup>								
14	52 <sup>A</sup>												
15													
16													
17	42 <sup>A</sup>								59 <sup>D</sup>				
18													
19													
20													
21													
22													

Am 24.12. und 31.12. Verkehr wie an Samstagen falls diese Tage nicht auf einen Sonntag fallen. Gültig ab 04.05.2026  
 Einschränkungen hierzu entnehmen Sie bitte der Tagespresse oder unter [www.rvv.de](http://www.rvv.de)

**A-E** = Fahrwege

Fahrwege mit Fahrzeit in Minuten



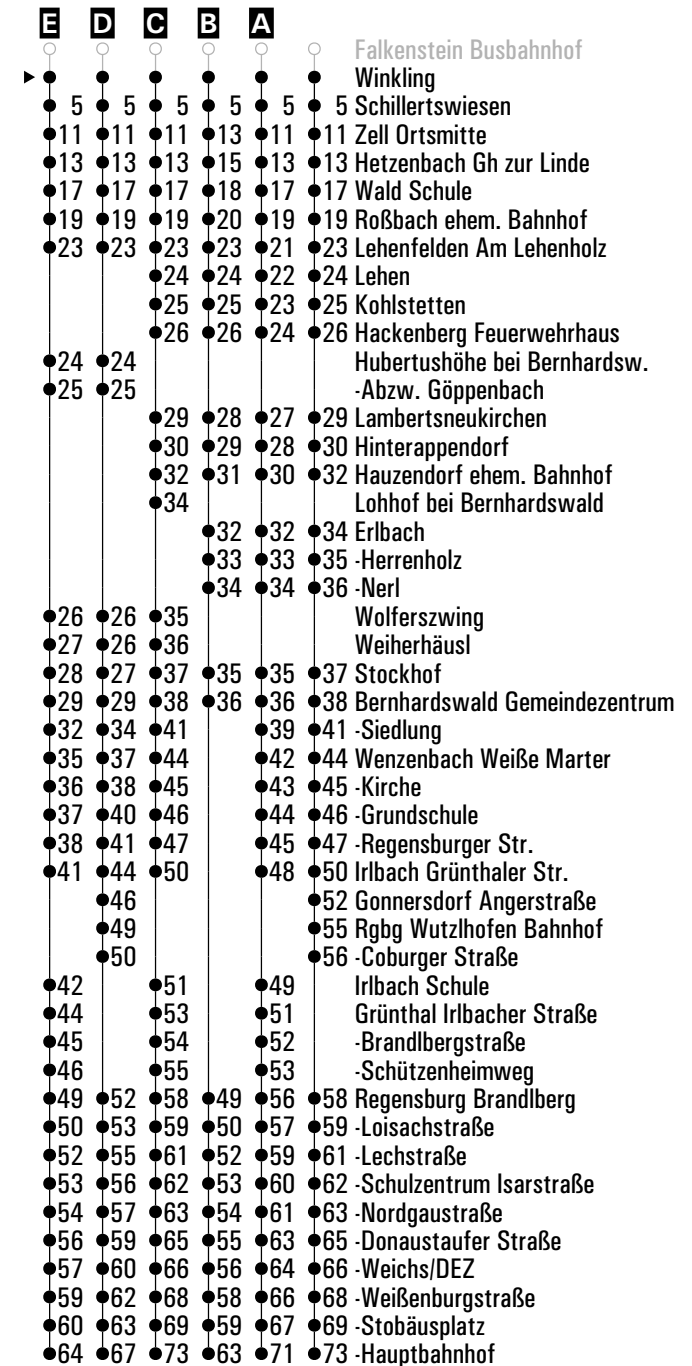
Uhrzeit	Montag - Freitag				Samstag				Sonn-/Feiertag										
	05	06	07	08	09	10	11	12	13	14	15	16	17	18	19	20	21	22	
05	17	41 <sup>B</sup>			44														
06									22 <sup>C</sup>										
07	02				02														
08									52										
09	22				22														
10																			
11																			
12	44 <sup>A</sup>								52										
13								31 <sup>E</sup>											
14	54 <sup>A</sup>																		
15																			
16																			
17	44 <sup>A</sup>																		
18									01 <sup>D</sup>										
19																			
20																			
21																			
22																			

Am 24.12. und 31.12. Verkehr wie an Samstagen falls diese Tage nicht auf einen Sonntag fallen. Einschränkungen hierzu entnehmen Sie bitte der Tagespresse oder unter [www.rvv.de](http://www.rvv.de)

Gültig ab 04.05.2026

**A-E** = Fahrwege

Fahrwege mit Fahrzeit in Minuten

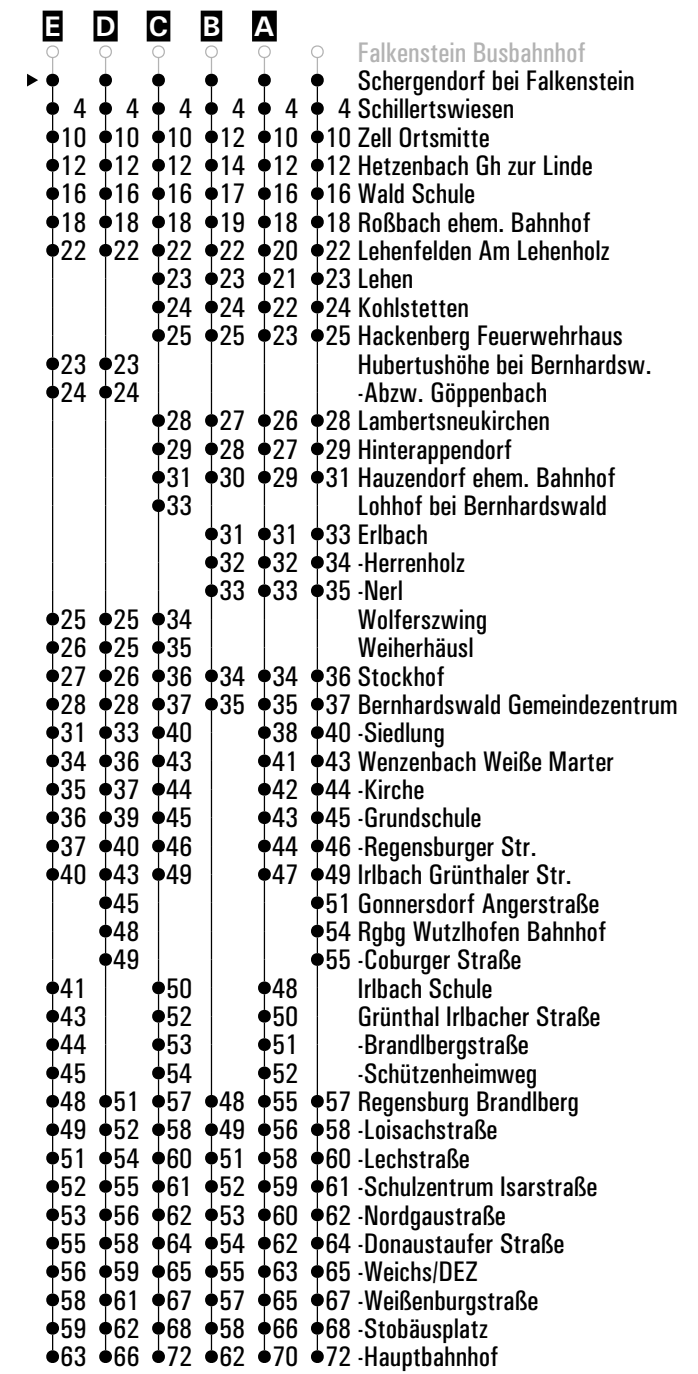


	Montag - Freitag				Samstag				Sonn-/Feiertag				
05	18	42 <sup>B</sup>			45								
06									23 <sup>C</sup>				
07	03				03								
08									53				
09	23				23								
10													
11													
12	45 <sup>A</sup>								53				
13					32 <sup>E</sup>								
14	55 <sup>A</sup>												
15													
16													
17	45 <sup>A</sup>												
18									02 <sup>D</sup>				
19													
20													
21													
22													

Am 24.12. und 31.12. Verkehr wie an Samstagen falls diese Tage nicht auf einen Sonntag fallen. Gültig ab 04.05.2026  
 Einschränkungen hierzu entnehmen Sie bitte der Tagespresse oder unter [www.rvv.de](http://www.rvv.de)

**A-E** = Fahrwege

Fahrwege mit Fahrzeit in Minuten



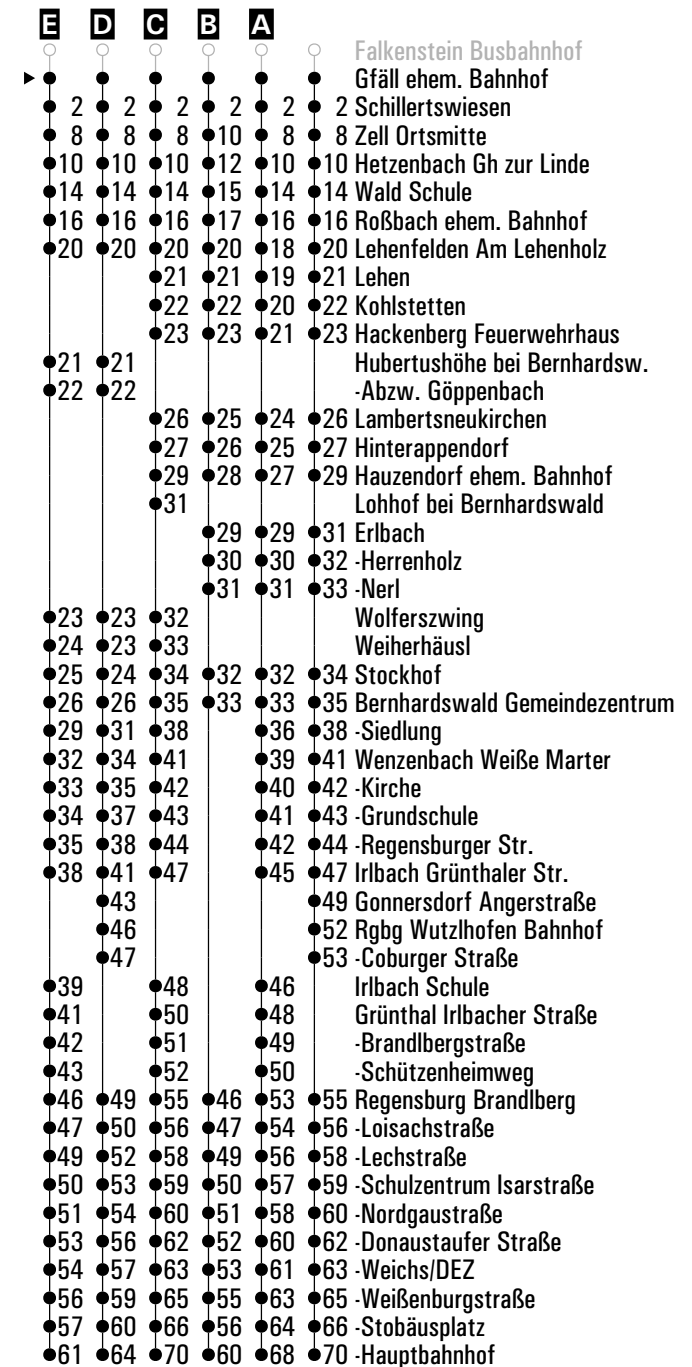
Uhrzeit	Montag - Freitag				Samstag				Sonn-/Feiertag									
	05	06	07	08	09	10	11	12	13	14	15	16	17	18	19	20	21	22
05	20	44 <sup>B</sup>			47													
06													25 <sup>C</sup>					
07	05				05													
08													55					
09	25				25													
10																		
11																		
12	47 <sup>A</sup>												55					
13								34 <sup>E</sup>										
14	57 <sup>A</sup>																	
15																		
16																		
17	47 <sup>A</sup>																	
18													04 <sup>D</sup>					
19																		
20																		
21																		
22																		

Am 24.12. und 31.12. Verkehr wie an Samstagen falls diese Tage nicht auf einen Sonntag fallen.  
 Einschränkungen hierzu entnehmen Sie bitte der Tagespresse oder unter [www.rvv.de](http://www.rvv.de)

Gültig ab 04.05.2026

**A-E** = Fahrwege

Fahrwege mit Fahrzeit in Minuten



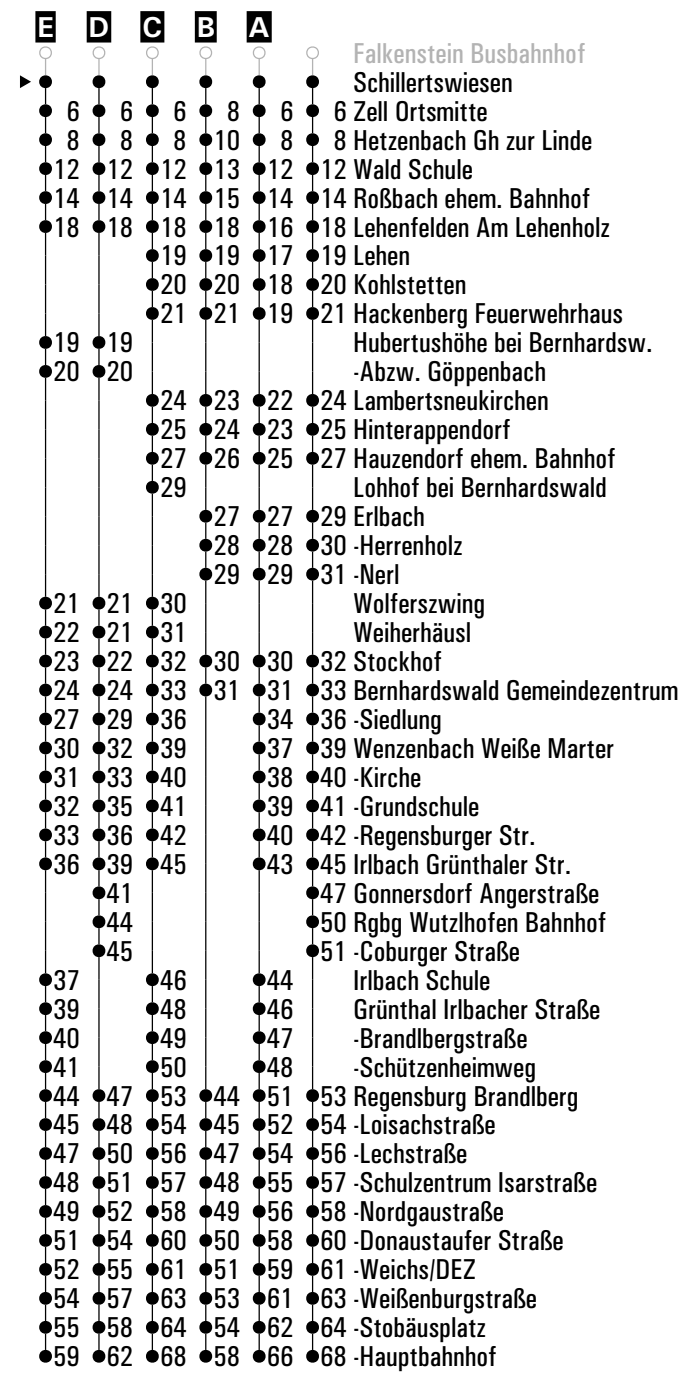
Uhrzeit	Montag - Freitag				Samstag				Sonn-/Feiertag									
	05	06	07	08	09	10	11	12	13	14	15	16	17	18	19	20	21	22
	22	46 <sup>B</sup>			49													
								27 <sup>C</sup>										
	07				07													
								57										
	27				27													
	49 <sup>A</sup>							57										
					36 <sup>E</sup>													
	59 <sup>A</sup>																	
	49 <sup>A</sup>																	
								06 <sup>D</sup>										

Am 24.12. und 31.12. Verkehr wie an Samstagen falls diese Tage nicht auf einen Sonntag fallen. Einschränkungen hierzu entnehmen Sie bitte der Tagespresse oder unter [www.rvv.de](http://www.rvv.de)

Gültig ab 04.05.2026

**A-E** = Fahrwege

Fahrwege mit Fahrzeit in Minuten



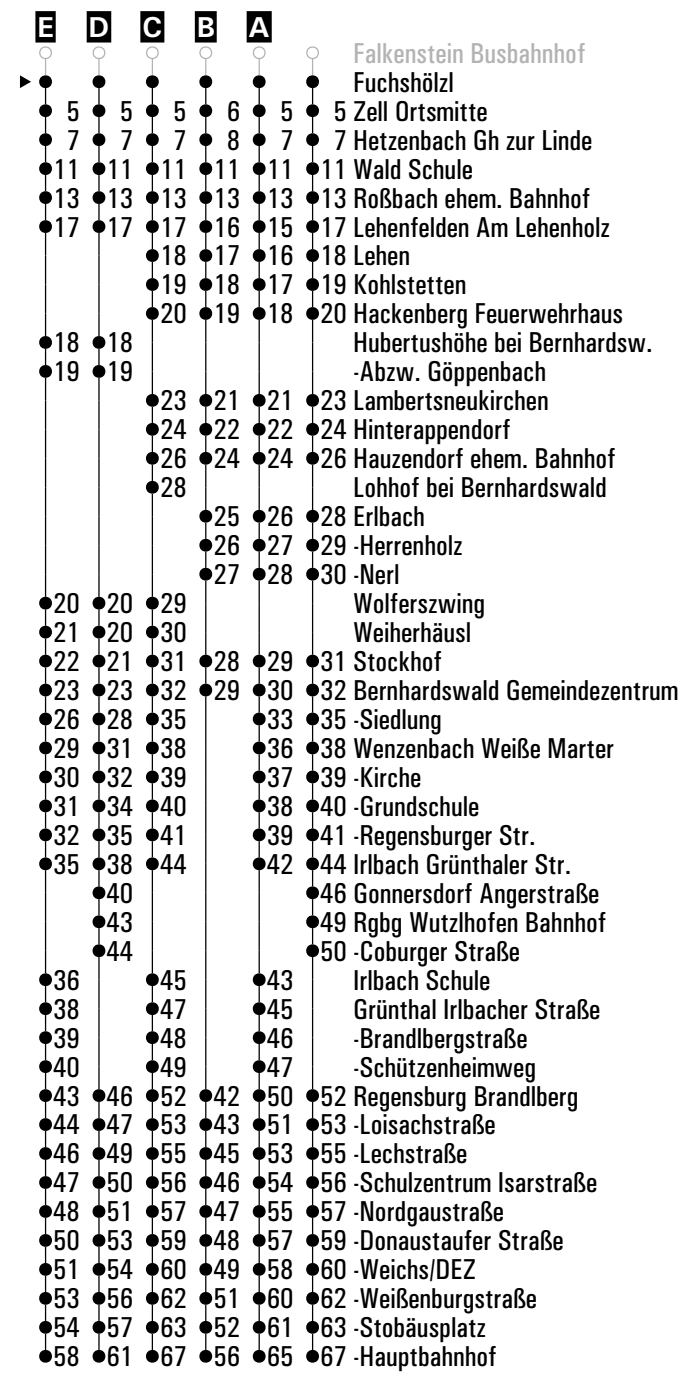
	Montag - Freitag				Samstag				Sonn-/Feiertag				
05	24	48 <sup>B</sup>			50								
06									28 <sup>C</sup>				
07	08				08								
08									58				
09	28				28								
10													
11													
12	50 <sup>A</sup>								58				
13					37 <sup>E</sup>								
14													
15	00 <sup>A</sup>												
16													
17	50 <sup>A</sup>												
18									07 <sup>D</sup>				
19													
20													
21													
22													

Am 24.12. und 31.12. Verkehr wie an Samstagen falls diese Tage nicht auf einen Sonntag fallen.  
Einschränkungen hierzu entnehmen Sie bitte der Tagespresse oder unter [www.rvv.de](http://www.rvv.de)

Gültig ab 04.05.2026

**A-E** = Fahrwege

Fahrwege mit Fahrzeit in Minuten



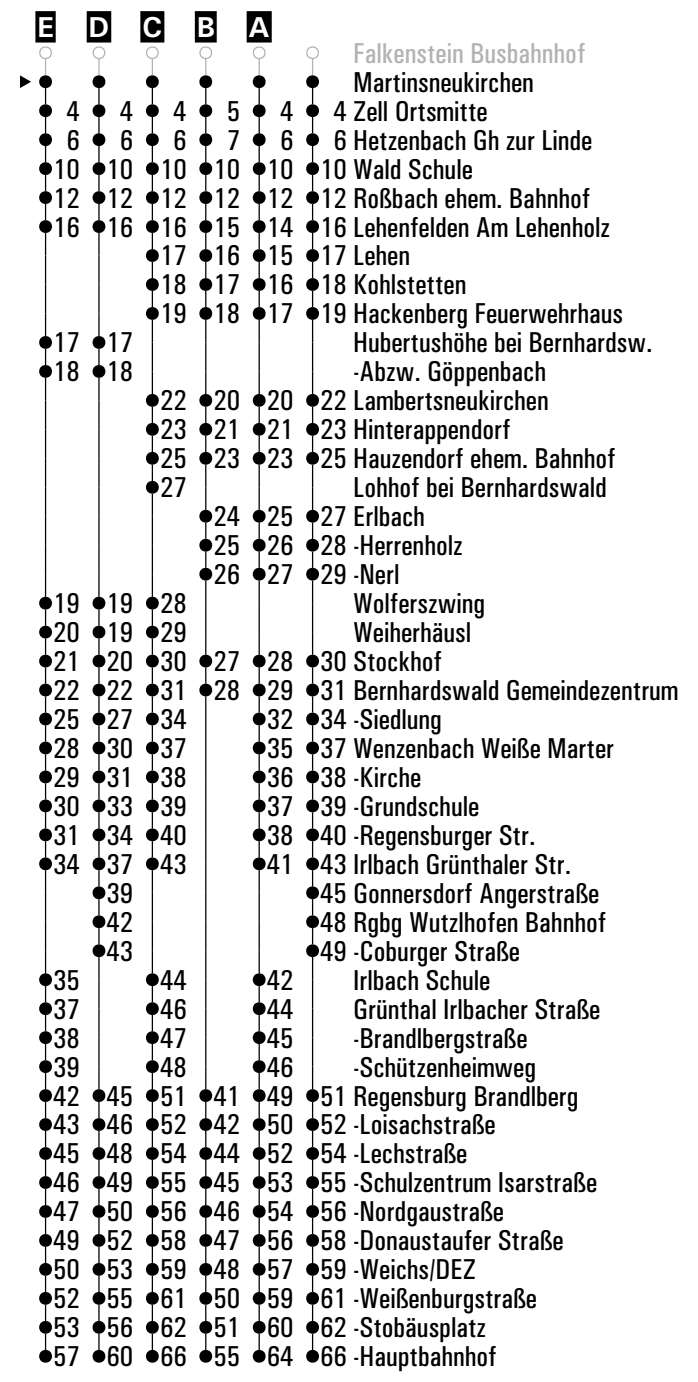
	Montag - Freitag				Samstag				Sonn-/Feiertag				
05	25	49 <sup>B</sup>			51								
06									29 <sup>C</sup>				
07	09				09								
08									59				
09	29				29								
10													
11													
12	51 <sup>A</sup>								59				
13					38 <sup>E</sup>								
14													
15	01 <sup>A</sup>												
16													
17	51 <sup>A</sup>												
18									08 <sup>D</sup>				
19													
20													
21													
22													

Am 24.12. und 31.12. Verkehr wie an Samstagen falls diese Tage nicht auf einen Sonntag fallen. Einschränkungen hierzu entnehmen Sie bitte der Tagespresse oder unter [www.rvv.de](http://www.rvv.de)

Gültig ab 04.05.2026

**A-E** = Fahrwege

Fahrwege mit Fahrzeit in Minuten



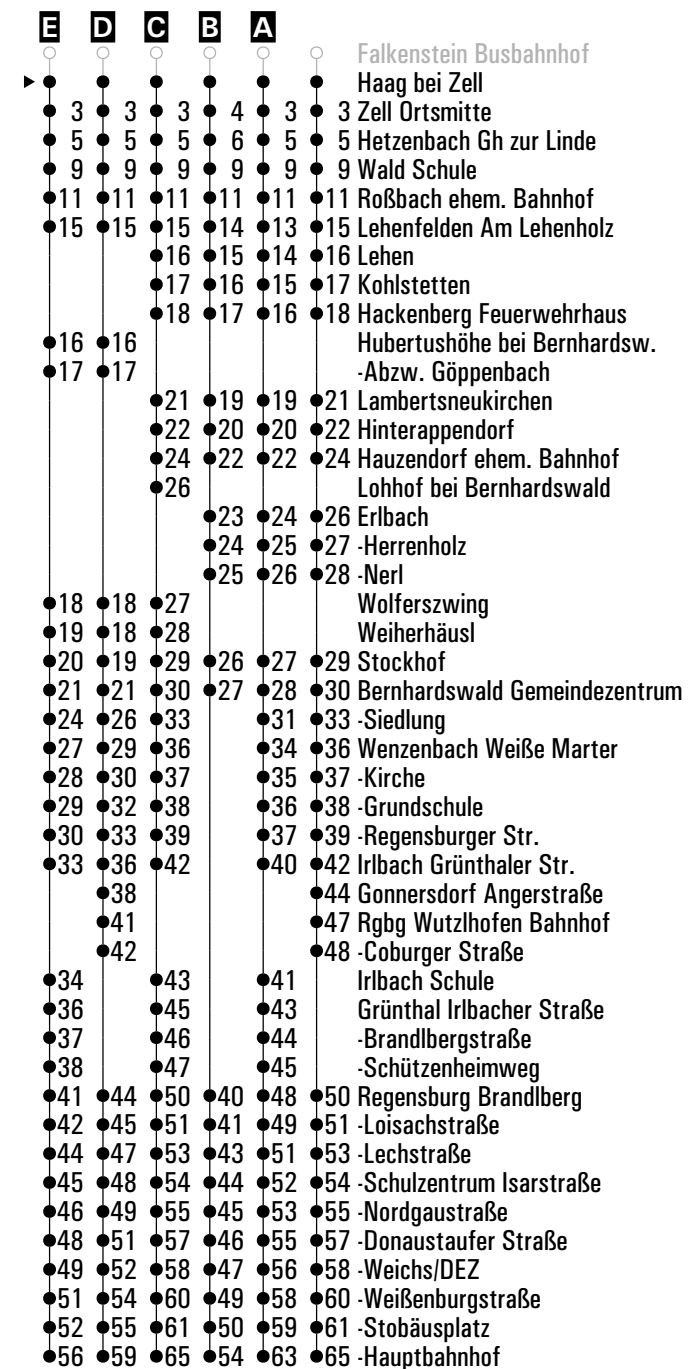
	Montag - Freitag				Samstag				Sonn-/Feiertag				
05	26	50 <sup>B</sup>			52								
06									30 <sup>C</sup>				
07	10				10								
08													
09	30				30				00				
10													
11													
12	52 <sup>A</sup>												
13					39 <sup>E</sup>				00				
14													
15	02 <sup>A</sup>												
16													
17	52 <sup>A</sup>												
18									09 <sup>D</sup>				
19													
20													
21													
22													

Am 24.12. und 31.12. Verkehr wie an Samstagen falls diese Tage nicht auf einen Sonntag fallen.  
Einschränkungen hierzu entnehmen Sie bitte der Tagespresse oder unter [www.rvv.de](http://www.rvv.de)

Gültig ab 04.05.2026

**A-E** = Fahrwege

Fahrwege mit Fahrzeit in Minuten



	Montag - Freitag					Samstag				
05										
06	29	<b>A</b>	<b>S34</b>							
		<b>nfd</b>								
07						44	<b>fd</b>			
08										
09										
10										
11	36	<b>nfd</b>								
12										
13										
14										
15										
16										
17										
18										

- A** Cham Floßhafen
- Steinmühle b. Zell
- 1 ● 2 -Geresdorf
- 4 ● 4 -Kiesried
- 6 ● 7 -Ortsmitte
- 9 ● 13 Hetzenbach Gh zur Linde
- 12 ● 17 Abzw. Wald / Tap. Schweiger
- 15 ● 20 Lehenfelden Am Lehenholz
- 17 ● 21 Hubertushöhe bei Bernhardsw.
- 19 ● 22 -Abzw. Göppenbach
- 20 ● 23 Wolferszwing
- 21 ● 23 Weiherhäusl
- 22 ● 24 Stockhof
- 23 ● 26 Bernhardswald Gemeindezentrum
- 29 -Siedlung
- 32 Wenzenbach Weiße Marter
- 33 -Kirche
- 34 -Grundschule
- 35 -Regensburger Str.
- 38 Irlbach Grünthaler Str.
- 40 Gonnersdorf Angerstraße
- 43 Rgbg Wutzlhofen Bahnhof
- 44 -Coburger Straße
- 42 ● 46 -Brandlberg
- 43 ● 47 -Loisachstraße
- 45 ● 49 -Lechstraße
- 46 ● 50 -Schulzentrum Isarstraße
- 47 ● 51 -Nordgaustraße
- 48 ● 53 -Donaustauffer Straße
- 49 ● 54 -Weichs/DEZ
- 50 ● 56 -Weißenburgstraße
- 51 ● 57 -Stobäusplatz
- 59 ● 61 -Hauptbahnhof

Am 24.12. und 31.12. Verkehr wie an Samstagen falls diese Tage nicht auf einen Sonntag fallen. Einschränkungen hierzu entnehmen Sie bitte der Tagespresse oder unter [www.rvv.de](http://www.rvv.de) Gültig ab 04.05.2026

**A** = fährt A    **S34** = Schnellbus S34    **fd** = auch am Faschingsdienstag    **nfd** = nicht am Faschingsdienstag

	Montag - Freitag					Samstag				
05										
06	30	<b>A</b>	<b>S34</b>							
		<b>nfd</b>								
07						46	<b>fd</b>			
08										
09										
10										
11	37	<b>nfd</b>								
12										
13										
14										
15										
16										
17										
18										

- A** Cham Floßhafen
- Zell Geresdorf
- 3 2 -Kiesried
- 5 5 -Ortsmitte
- 8 11 Hetzenbach Gh zur Linde
- 11 15 Abzw. Wald / Tap. Schweiger
- 14 18 Lehenfelden Am Lehenholz
- 16 19 Hubertushöhe bei Bernhardsw.
- 18 20 -Abzw. Göppenbach
- 19 21 Wolferszwing
- 20 21 Weiherhäusl
- 21 22 Stockhof
- 22 24 Bernhardswald Gemeindezentrum
- 27 -Siedlung
- 30 Wenzenbach Weiße Marter
- 31 -Kirche
- 32 -Grundschule
- 33 -Regensburger Str.
- 36 Irlbach Grünthaler Str.
- 38 Gonnersdorf Angerstraße
- 41 Rgbg Wutzlhofen Bahnhof
- 42 -Coburger Straße
- 41 44 -Brandlberg
- 42 45 -Loisachstraße
- 44 47 -Lechstraße
- 45 48 -Schulzentrum Isarstraße
- 46 49 -Nordgaustraße
- 47 51 -Donaustauffer Straße
- 48 52 -Weichs/DEZ
- 49 54 -Weißenburgstraße
- 50 55 -Stobäusplatz
- 58 59 -Hauptbahnhof

Am 24.12. und 31.12. Verkehr wie an Samstagen falls diese Tage nicht auf einen Sonntag fallen. Einschränkungen hierzu entnehmen Sie bitte der Tagespresse oder unter [www.rvv.de](http://www.rvv.de) Gültig ab 04.05.2026

**A** = fährt A    **S34** = Schnellbus S34    **fd** = auch am Faschingsdienstag    **nfd** = nicht am Faschingsdienstag

	Montag - Freitag					Samstag				
05										
06	33	<b>A</b>	<b>S34</b>							
		<b>nfd</b>								
07						48	<b>fd</b>			
08										
09										
10										
11	39	<b>nfd</b>								
12										
13										
14										
15										
16										
17										
18										

- A** Cham Floßhafen
- Zell Kiesried
- 2 3 -Ortsmitte
- 5 9 Hetzenbach Gh zur Linde
- 8 13 Abzw. Wald / Tap. Schweiger
- 11 16 Lehenfelden Am Lehenholz
- 13 17 Hubertushöhe bei Bernhardsw.
- 15 18 -Abzw. Göppenbach
- 16 19 Wolferszwing
- 17 19 Weiherhäusl
- 18 20 Stockhof
- 19 22 Bernhardswald Gemeindezentrum
- 25 -Siedlung
- 28 Wenzenbach Weiße Marter
- 29 -Kirche
- 30 -Grundschule
- 31 -Regensburger Str.
- 34 Irlbach Grünthaler Str.
- 36 Gonnersdorf Angerstraße
- 39 Rgbg Wutzlhofen Bahnhof
- 40 -Coburger Straße
- 38 42 -Brandlberg
- 39 43 -Loisachstraße
- 41 45 -Lechstraße
- 42 46 -Schulzentrum Isarstraße
- 43 47 -Nordgaustraße
- 44 49 -Donaustauffer Straße
- 45 50 -Weichs/DEZ
- 46 52 -Weißenburgstraße
- 47 53 -Stobäusplatz
- 55 57 -Hauptbahnhof

Am 24.12. und 31.12. Verkehr wie an Samstagen falls diese Tage nicht auf einen Sonntag fallen. Einschränkungen hierzu entnehmen Sie bitte der Tagespresse oder unter [www.rvv.de](http://www.rvv.de) Gültig ab 04.05.2026

**A** = fährt A    **S34** = Schnellbus S34    **fd** = auch am Faschingsdienstag    **nfd** = nicht am Faschingsdienstag

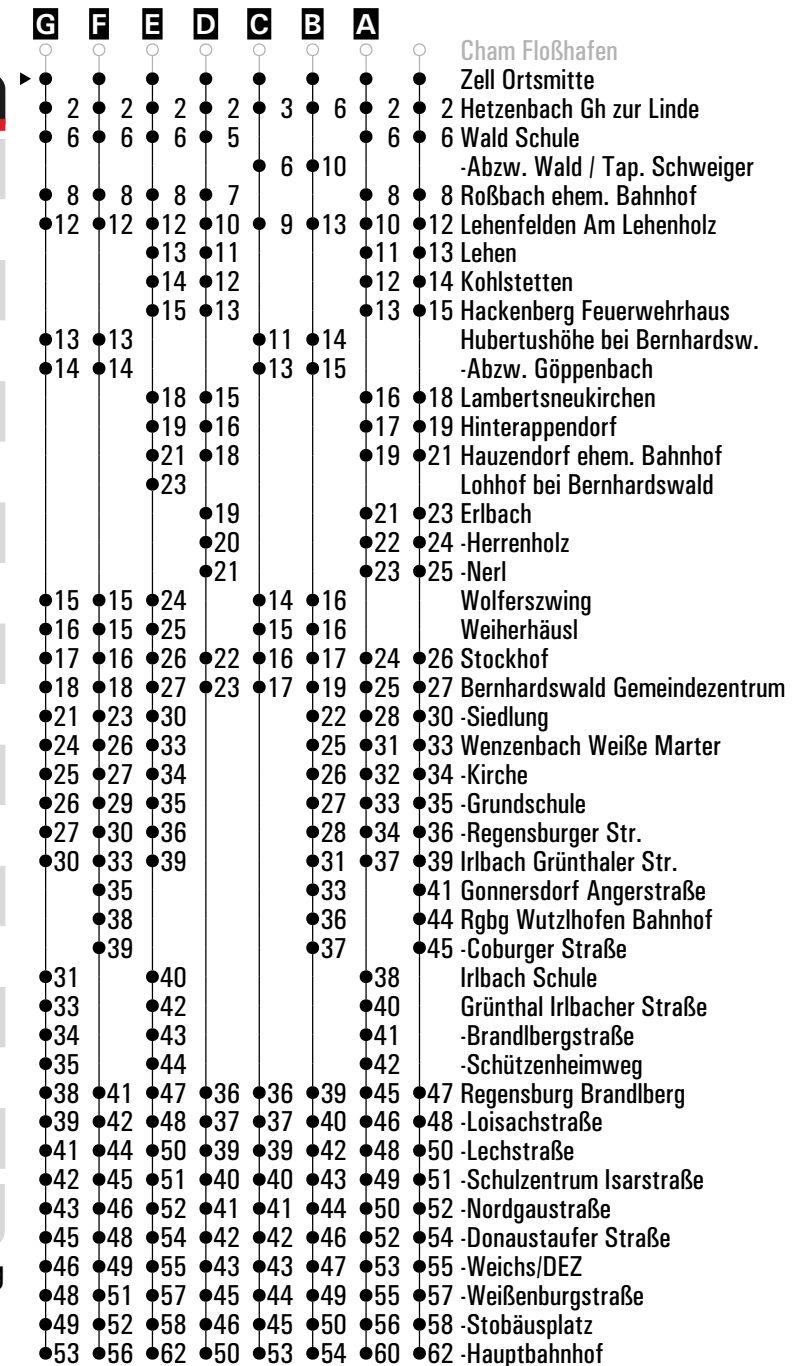
	Montag - Freitag		Samstag		Sonn-/Feiertag	
05	30	54 <sup>D</sup>		55		
06	35 <sup>G S34</sup> nfd					33 <sup>E</sup>
07	13		13	51 <sup>B</sup> fd		
08						
09	33		33			03
10						
11	44 <sup>B</sup> nfd					
12	55 <sup>A</sup>					
13			42 <sup>G</sup>			03
14						
15	05 <sup>A</sup>					
16						
17	55 <sup>A</sup>					
18						12 <sup>E</sup>
19						
20						
21						

Am 24.12. und 31.12. Verkehr wie an Samstagen falls diese Tage nicht auf einen Sonntag fallen. Gültig ab 04.05.2026  
Einschränkungen hierzu entnehmen Sie bitte der Tagespresse oder unter [www.rvv.de](http://www.rvv.de)

**A - G** = Fahrwege      **fd** = auch am Faschingsdienstag      **nfd** = nicht am Faschingsdienstag

**S34** = Schnellbus S34

Fahrwege mit Fahrzeit in Minuten



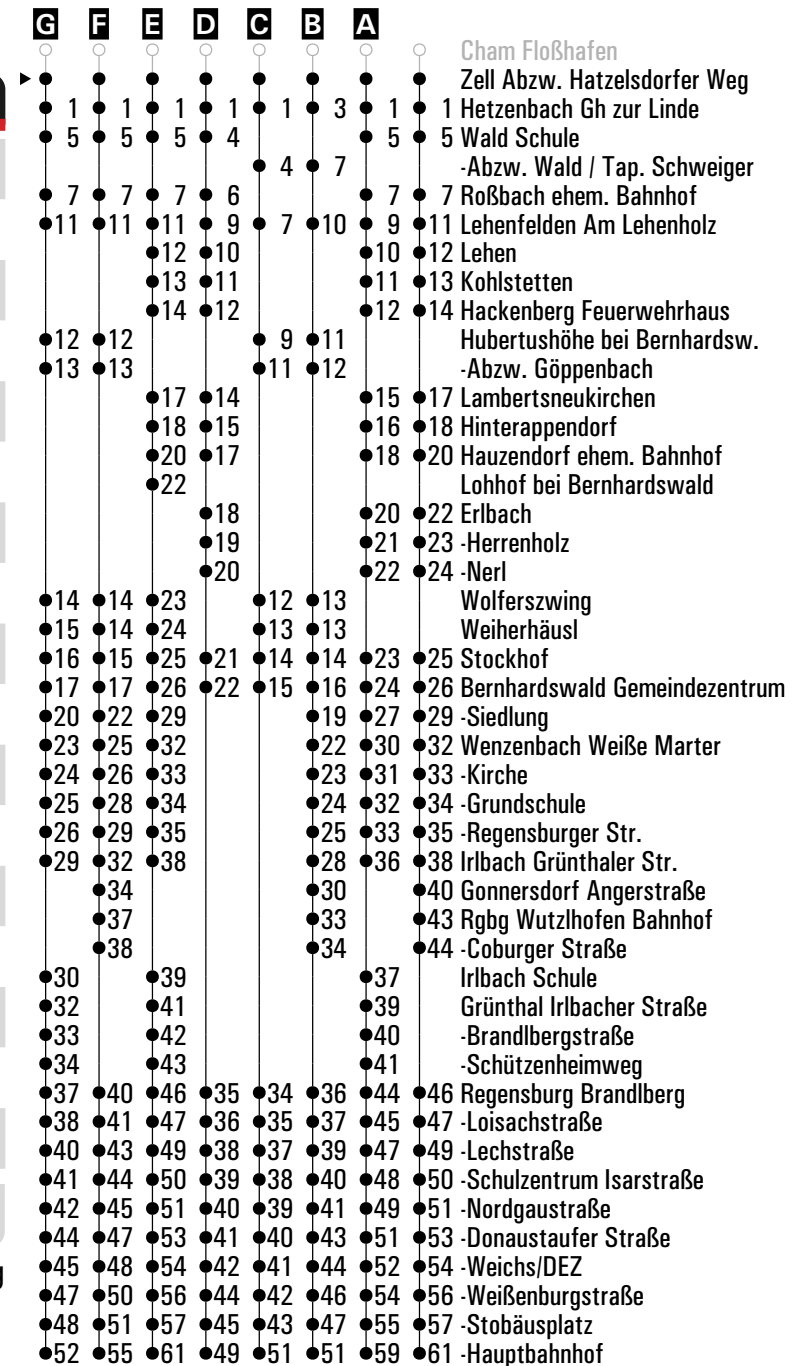
## Ⓜ Zell Abzw. Hatzelsdorfer Weg ▶ Wenzenbach ▶ Regensburg Hauptbahnhof

	Montag - Freitag		Samstag		Sonn-/Feiertag	
05	31	55 <sup>D</sup>	56			
06	37 <sup>C S34 nfd</sup>				34 <sup>E</sup>	
07	14		14	54 <sup>B fd</sup>		
08						
09	34		34		04	
10						
11	45 <sup>B nfd</sup>					
12	56 <sup>A</sup>					
13			43 <sup>G</sup>		04	
14						
15	06 <sup>A</sup>					
16						
17	56 <sup>A</sup>					
18					13 <sup>E</sup>	
19						
20						
21						

Am 24.12. und 31.12. Verkehr wie an Samstagen falls diese Tage nicht auf einen Sonntag fallen. Gültig ab 04.05.2026  
 Einschränkungen hierzu entnehmen Sie bitte der Tagespresse oder unter [www.rvv.de](http://www.rvv.de)

**A - G** = Fahrwege    **fd** = auch am Faschingsdienstag    **nfd** = nicht am Faschingsdienstag  
**S34** = Schnellbus S34

Fahrwege mit Fahrzeit in Minuten

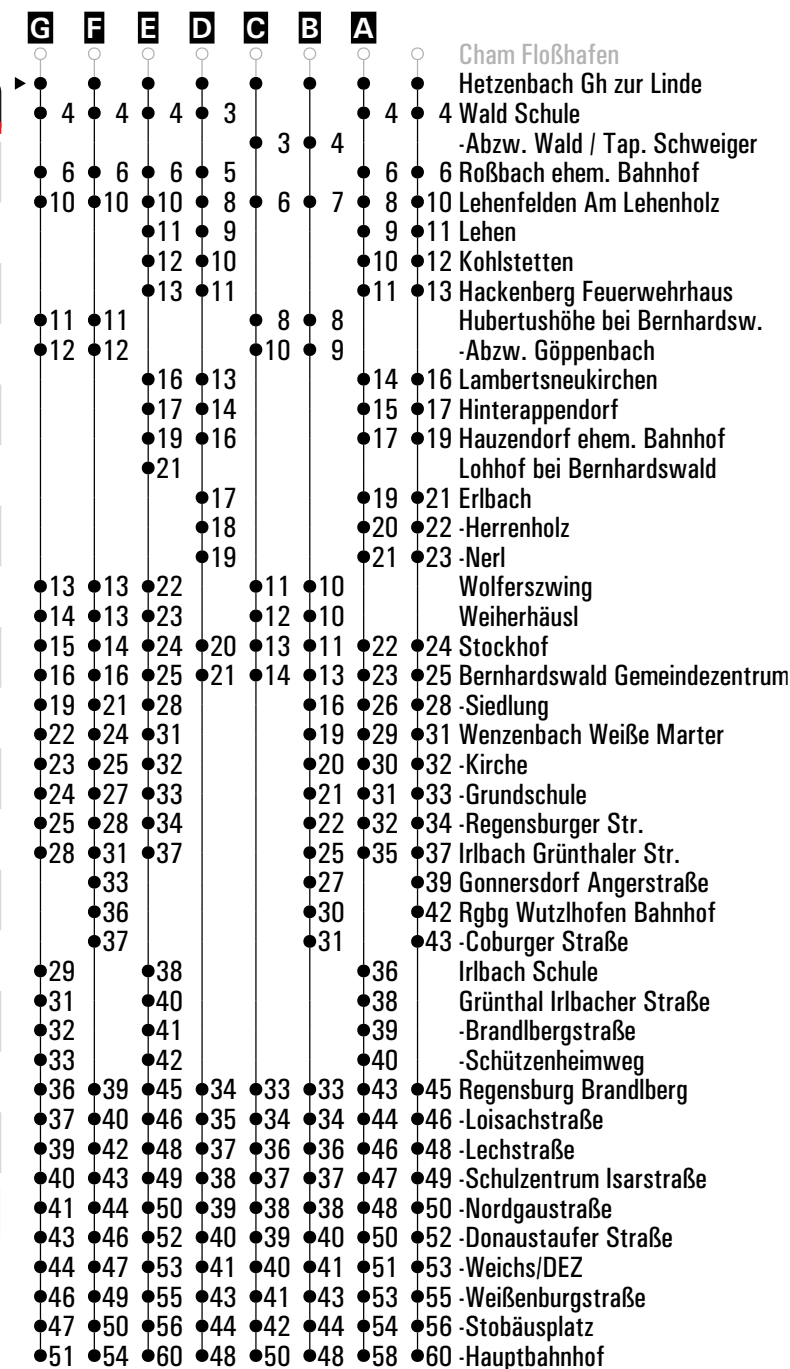


	Montag - Freitag		Samstag		Sonn-/Feiertag	
05	32	56 <sup>D</sup>		57		
06	38 <sup>G S34</sup> nfd					35 <sup>E</sup>
07	15		15	57 <sup>B</sup> fd		
08						
09	35		35			05
10						
11	47 <sup>B</sup> nfd					
12	57 <sup>A</sup>					
13			44 <sup>G</sup>			05
14						
15	07 <sup>A</sup>					
16						
17	57 <sup>A</sup>					
18						14 <sup>E</sup>
19						
20						
21						

Am 24.12. und 31.12. Verkehr wie an Samstagen falls diese Tage nicht auf einen Sonntag fallen. Gültig ab 04.05.2026  
 Einschränkungen hierzu entnehmen Sie bitte der Tagespresse oder unter [www.rvv.de](http://www.rvv.de)

**A - G** = Fahrwege      **fd** = auch am Faschingsdienstag      **nfd** = nicht am Faschingsdienstag  
**S34** = Schnellbus S34

Fahrwege mit Fahrzeit in Minuten



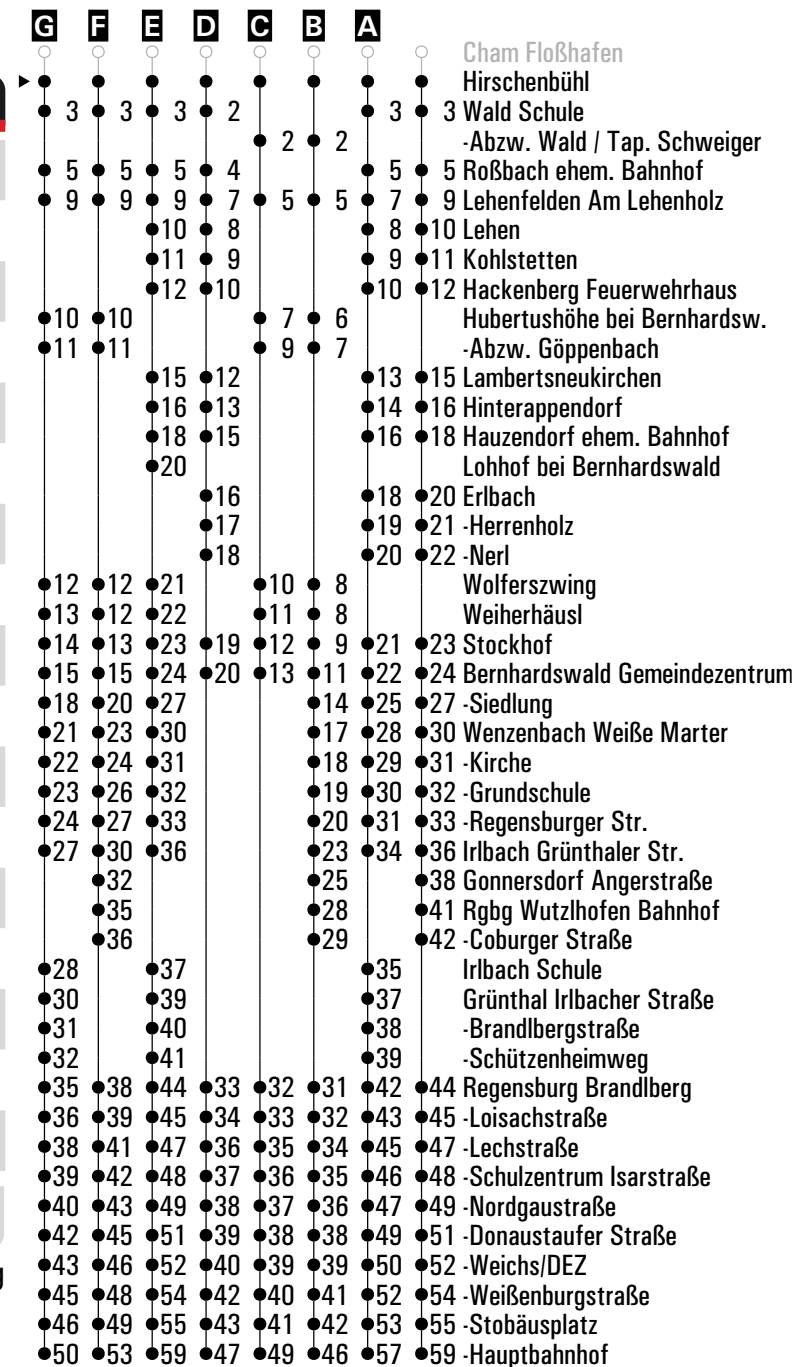
	Montag - Freitag		Samstag		Sonn-/Feiertag	
05	33	57 <sup>D</sup>		58		
06	39 <sup>C/S34</sup> <sub>nfd</sub>					36 <sup>E</sup>
07	16		16	59 <sup>B</sup> <sub>fd</sub>		
08						
09	36		36			06
10						
11	48 <sup>B</sup> <sub>nfd</sub>					
12	58 <sup>A</sup>					
13			45 <sup>G</sup>			06
14						
15	08 <sup>A</sup>					
16						
17	58 <sup>A</sup>					
18						15 <sup>E</sup>
19						
20						
21						

Am 24.12. und 31.12. Verkehr wie an Samstagen falls diese Tage nicht auf einen Sonntag fallen. Gültig ab 04.05.2026  
Einschränkungen hierzu entnehmen Sie bitte der Tagespresse oder unter [www.rvv.de](http://www.rvv.de)

**A - G** = Fahrwege      **fd** = auch am Faschingsdienstag      **nfd** = nicht am Faschingsdienstag

**S34** = Schnellbus S34

Fahrwege mit Fahrzeit in Minuten







**Montag - Freitag**

**Samstag**

**Sonn-/Feiertag**

05	36	58 <sup>C</sup>								
06	17 <sup>D<sub>sf</sub></sup>	19 <sup>B<sub>s</sub></sup>			00				38 <sup>E</sup>	
07	18				18					
08										
09	38				38				08	
10										
11										
12										
13	00 <sup>A</sup>				47 <sup>G</sup>				08	
14										
15	10 <sup>A</sup>									
16										
17										
18	00 <sup>A</sup>								17 <sup>E</sup>	
19										
20										
21										
22										

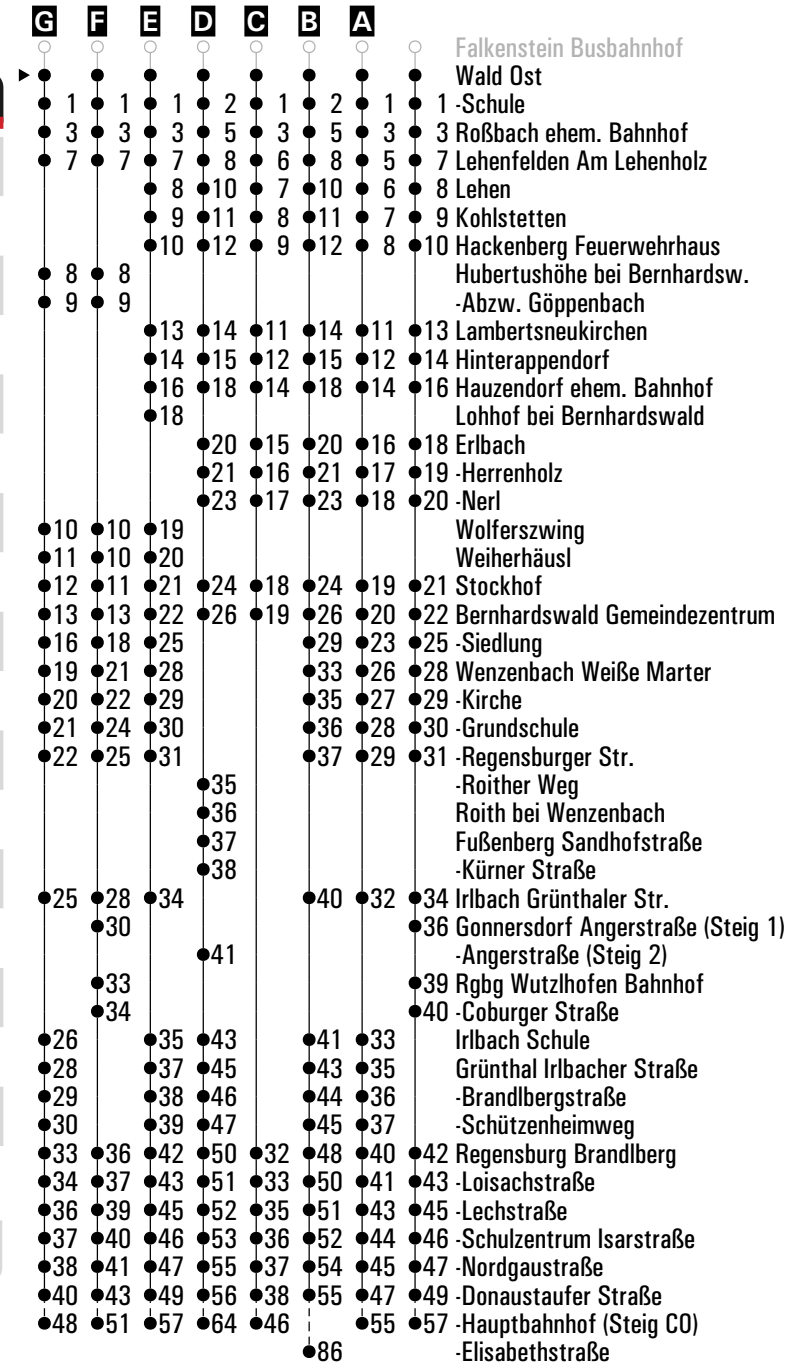
Am 24.12. und 31.12. Verkehr wie an Samstagen falls diese Tage nicht auf einen Sonntag fallen. Gültig ab 04.05.2026  
Einschränkungen hierzu entnehmen Sie bitte der Tagespresse oder unter [www.rvv.de](http://www.rvv.de)

**A-G** = Fahrwege

**s** = nur an Schultagen

**sf** = nur an schulfreien Tagen

Fahrwege mit Fahrzeit in Minuten

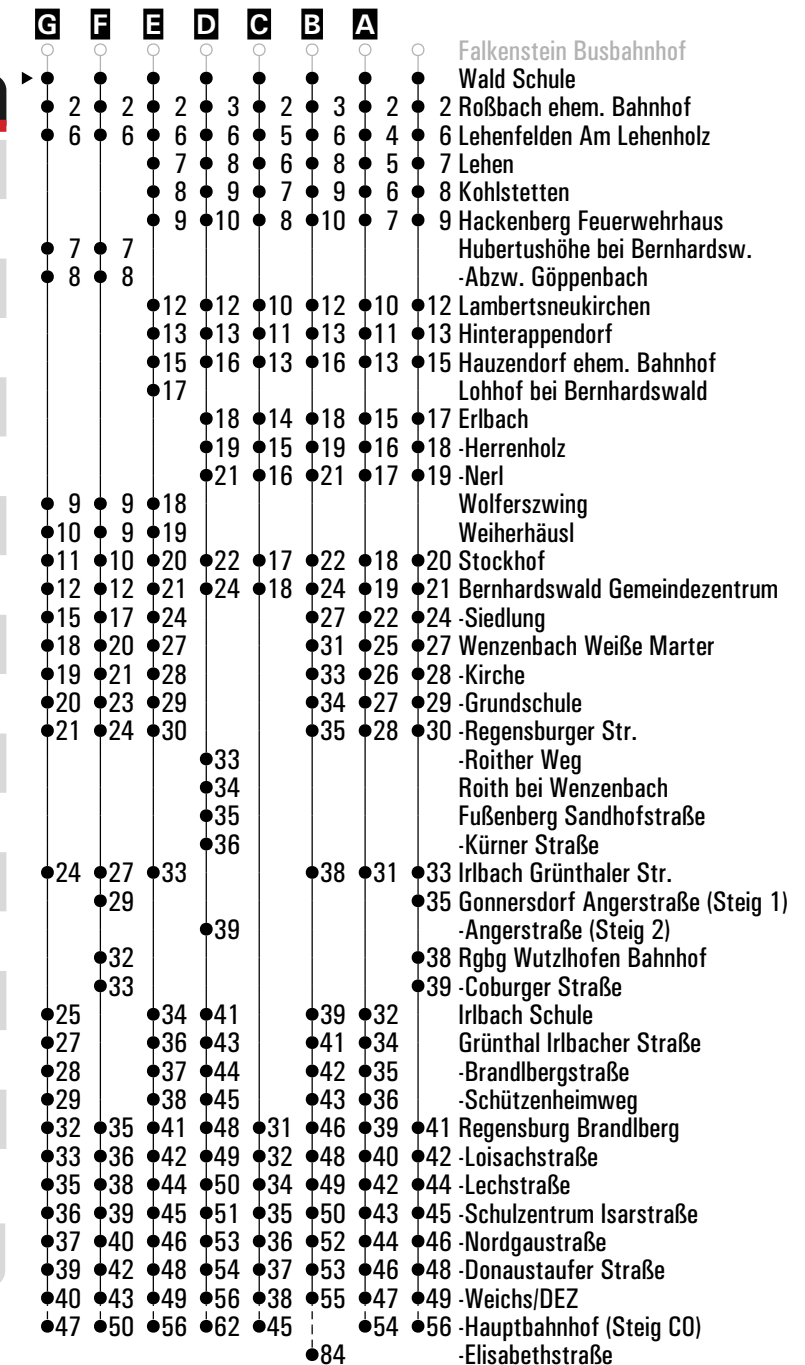


	Montag - Freitag	Samstag	Sonn-/Feiertag
05	37	59 <sup>C</sup>	
06	19 <sup>D<sub>sf</sub></sup>	21 <sup>B<sub>s</sub></sup>	39 <sup>E</sup>
07	19	19	
08			
09	39	39	09
10			
11			
12			
13	01 <sup>A</sup>	48 <sup>G</sup>	09
14			
15	11 <sup>A</sup>		
16			
17			
18	01 <sup>A</sup>		18 <sup>E</sup>
19			
20			
21			
22			

Am 24.12. und 31.12. Verkehr wie an Samstagen falls diese Tage nicht auf einen Sonntag fallen. Gültig ab 04.05.2026  
Einschränkungen hierzu entnehmen Sie bitte der Tagespresse oder unter [www.rvv.de](http://www.rvv.de)

**A-G** = Fahrwege      **s** = nur an Schultagen      **sf** = nur an schulfreien Tagen

Fahrwege mit Fahrzeit in Minuten

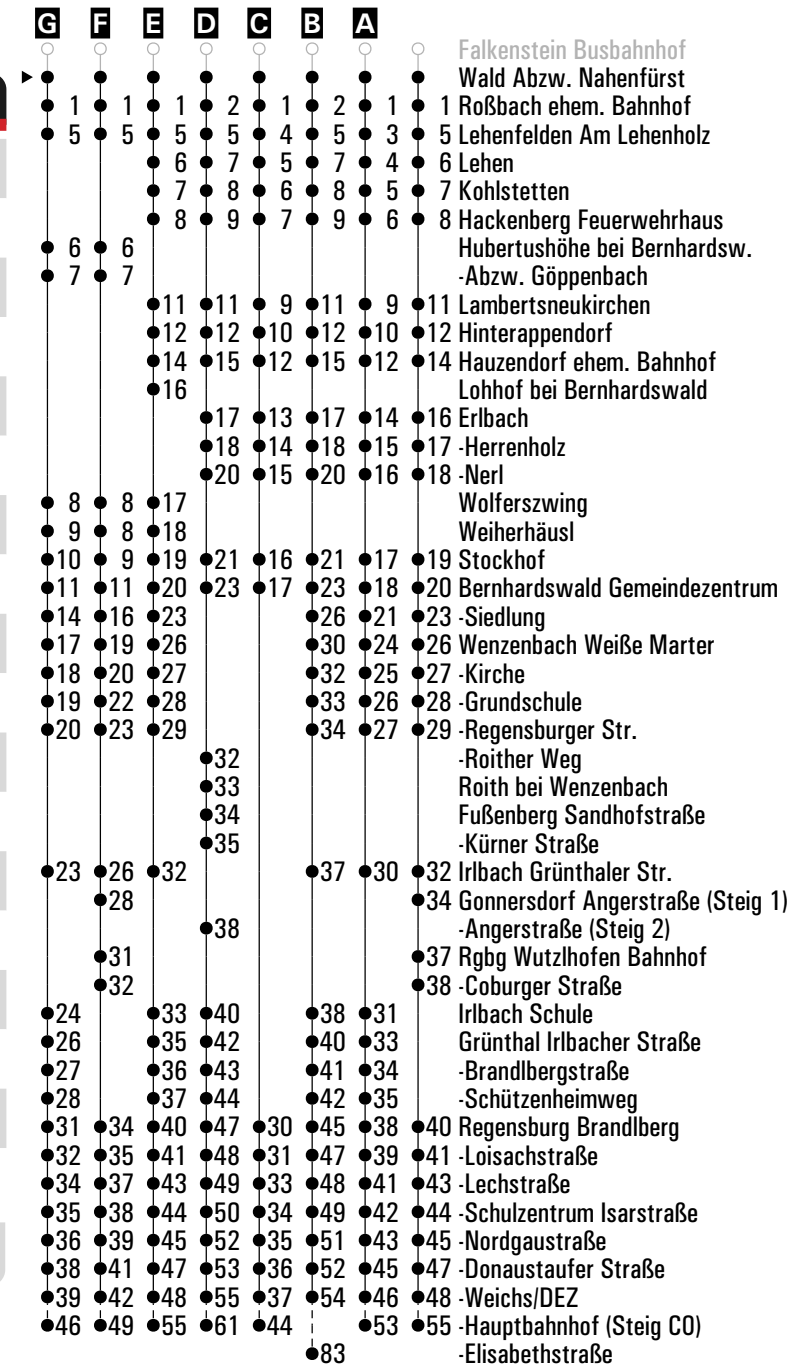


	Montag - Freitag			Samstag	Sonn-/Feiertag		
05	38						
06	00 <sup>G</sup>	20 <sup>D<sub>Sf</sub></sup>	22 <sup>B<sub>S</sub></sup>	02		40 <sup>E</sup>	
07	20			20			
08							
09	40			40		10	
10							
11							
12							
13	02 <sup>A</sup>			49 <sup>G</sup>		10	
14							
15	12 <sup>A</sup>						
16							
17							
18	02 <sup>A</sup>					19 <sup>E</sup>	
19							
20							
21							
22							

Am 24.12. und 31.12. Verkehr wie an Samstagen falls diese Tage nicht auf einen Sonntag fallen. Gültig ab 04.05.2026  
 Einschränkungen hierzu entnehmen Sie bitte der Tagespresse oder unter [www.rvv.de](http://www.rvv.de)

**A-G** = Fahrwege      **s** = nur an Schultagen      **Sf** = nur an schulfreien Tagen

Fahrwege mit Fahrzeit in Minuten



	Montag - Freitag					Samstag				
05										
06	41	<b>A</b> <b>S34</b> <b>nfd</b>								
07										
08						01	<b>fd</b>			
09										
10										
11	49	<b>nfd</b>								
12										
13										
14										
15										
16	20									
17										
18										
19										
20										
21										

- A** Cham Floßhafen
- Abzw. Wald / Tap. Schweiger
- 3 Lehenfelden Am Lehenholz
- 5 4 Hubertushöhe bei Bernhardsw.
- 7 5 -Abzw. Göppenbach
- 8 6 Wolferszwing
- 9 6 Weiherhäusl
- 10 7 Stockhof
- 11 9 Bernhardswald Gemeindezentrum
- 12 -Siedlung
- 15 Wenzenbach Weiße Marter
- 16 -Kirche
- 17 -Grundschule
- 18 -Regensburger Str.
- 21 Irlbach Grünthaler Str.
- 23 Gonnersdorf Angerstraße
- 26 Rgbg Wutzlhofen Bahnhof
- 27 -Coburger Straße
- 30 29 -Brandlberg
- 31 30 -Loisachstraße
- 33 32 -Lechstraße
- 34 33 -Schulzentrum Isarstraße
- 35 34 -Nordgaustraße
- 36 36 -Donaustauffer Straße
- 37 37 -Weichs/DEZ
- 38 39 -Weißenburgstraße
- 39 40 -Stobäusplatz
- 47 44 -Hauptbahnhof

Am 24.12. und 31.12. Verkehr wie an Samstagen falls diese Tage nicht auf einen Sonntag fallen. Einschränkungen hierzu entnehmen Sie bitte der Tagespresse oder unter [www.rvv.de](http://www.rvv.de) Gültig ab 04.05.2026

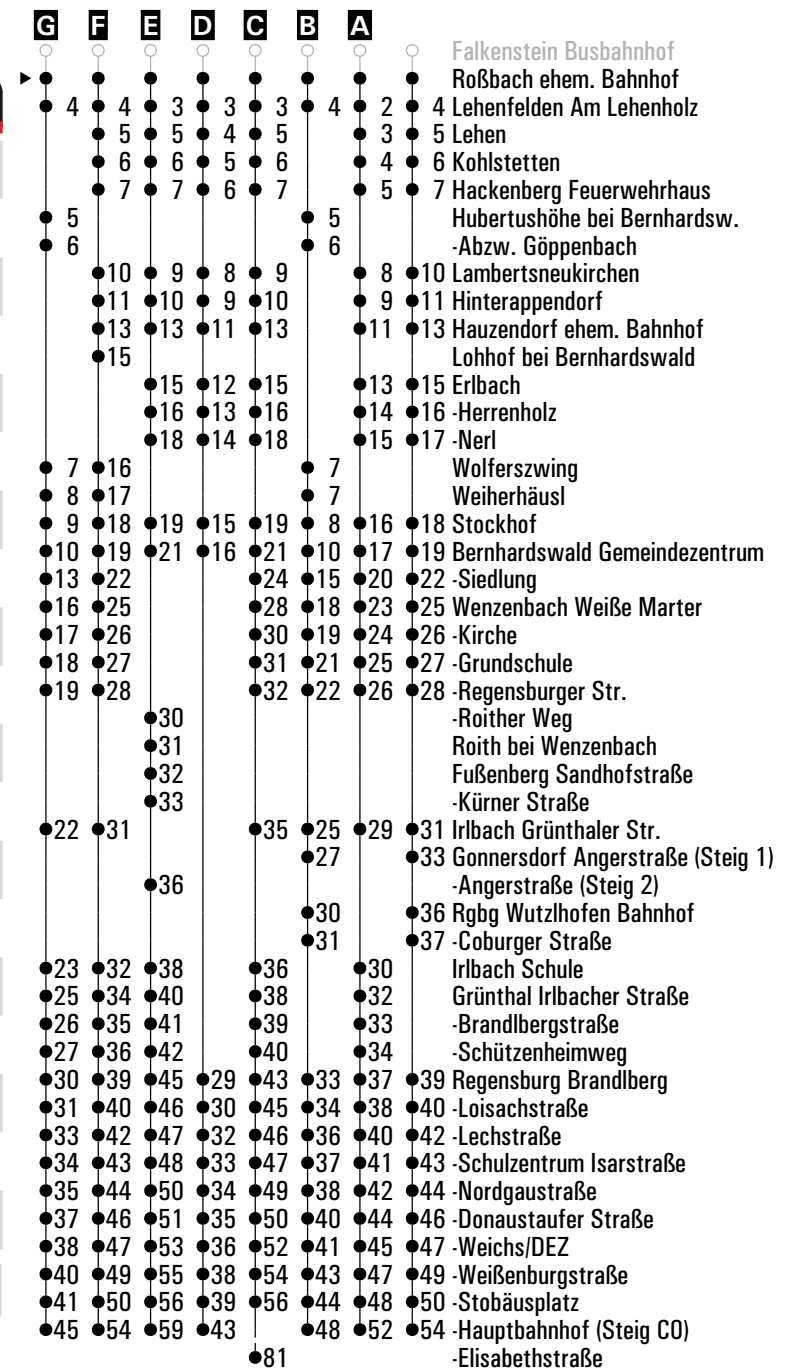
**A** = fährt A    **S34** = Schnellbus S34    **fd** = auch am Faschingsdienstag    **nfd** = nicht am Faschingsdienstag

	Montag - Freitag			Samstag			Sonn-/Feiertag		
05	42								
06	01 <sup>D</sup>	22 <sup>E</sup> <sub>Sf</sub>	24 <sup>C</sup> <sub>S</sub>	03			41 <sup>E</sup>		
07	21			21					
08									
09	41			41			11		
10									
11									
12									
13	03 <sup>A</sup>	31 <sup>B</sup>		11	50 <sup>G</sup>		11		
14									
15	13 <sup>A</sup>			41					
16									
17							11		
18	03 <sup>A</sup>						20 <sup>B</sup>		
19									
20									
21	11 <sup>B</sup>								
22									
23									

Am 24.12. und 31.12. Verkehr wie an Samstagen falls diese Tage nicht auf einen Sonntag fallen. Gültig ab 04.05.2026  
 Einschränkungen hierzu entnehmen Sie bitte der Tagespresse oder unter [www.rvv.de](http://www.rvv.de)

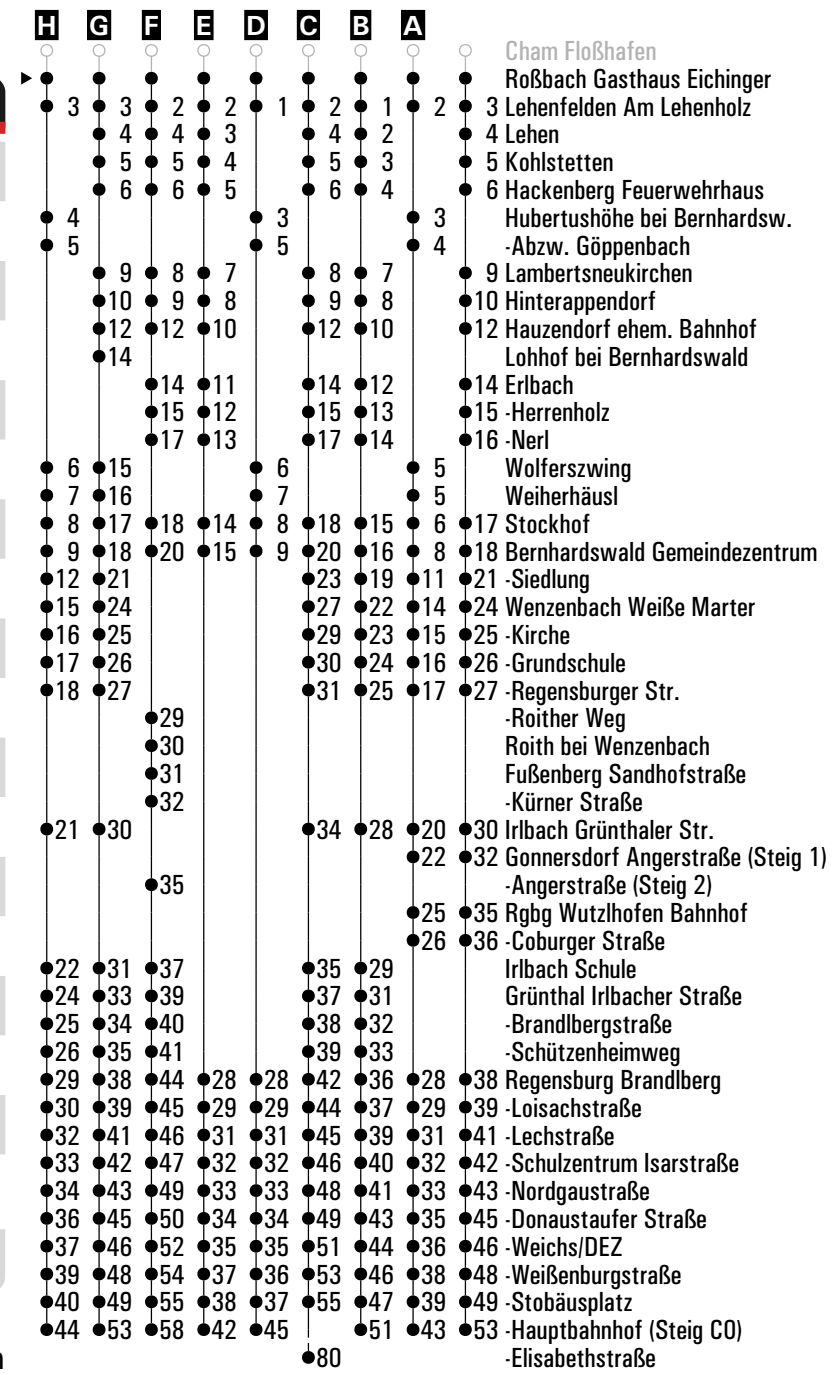
**A - G** = Fahrwege      **s** = nur an Schultagen      **Sf** = nur an schulfreien Tagen

Fahrwege mit Fahrzeit in Minuten



	Montag - Freitag				Samstag	Sonn-/Feiertag
05	43					
06	02 <sup>E</sup>	23 <sup>F<sub>sf</sub></sup>	25 <sup>G<sub>s</sub></sup>	43 <sup>D<sub>nfd</sub>S34</sup>	04	42 <sup>G</sup>
07	22				22	
08					02 <sup>A<sub>fd</sub></sup>	
09	42				42	12
10						
11	50 <sup>A<sub>nfd</sub></sup>					
12						
13	04 <sup>B</sup>	32 <sup>A</sup>			12	51 <sup>H</sup>
14						
15	14 <sup>B</sup>				42	
16	22 <sup>A</sup>					
17						12
18	04 <sup>B</sup>					21 <sup>A</sup>
19						
20						
21	12 <sup>A</sup>					
22						

Fahrwege mit Fahrzeit in Minuten

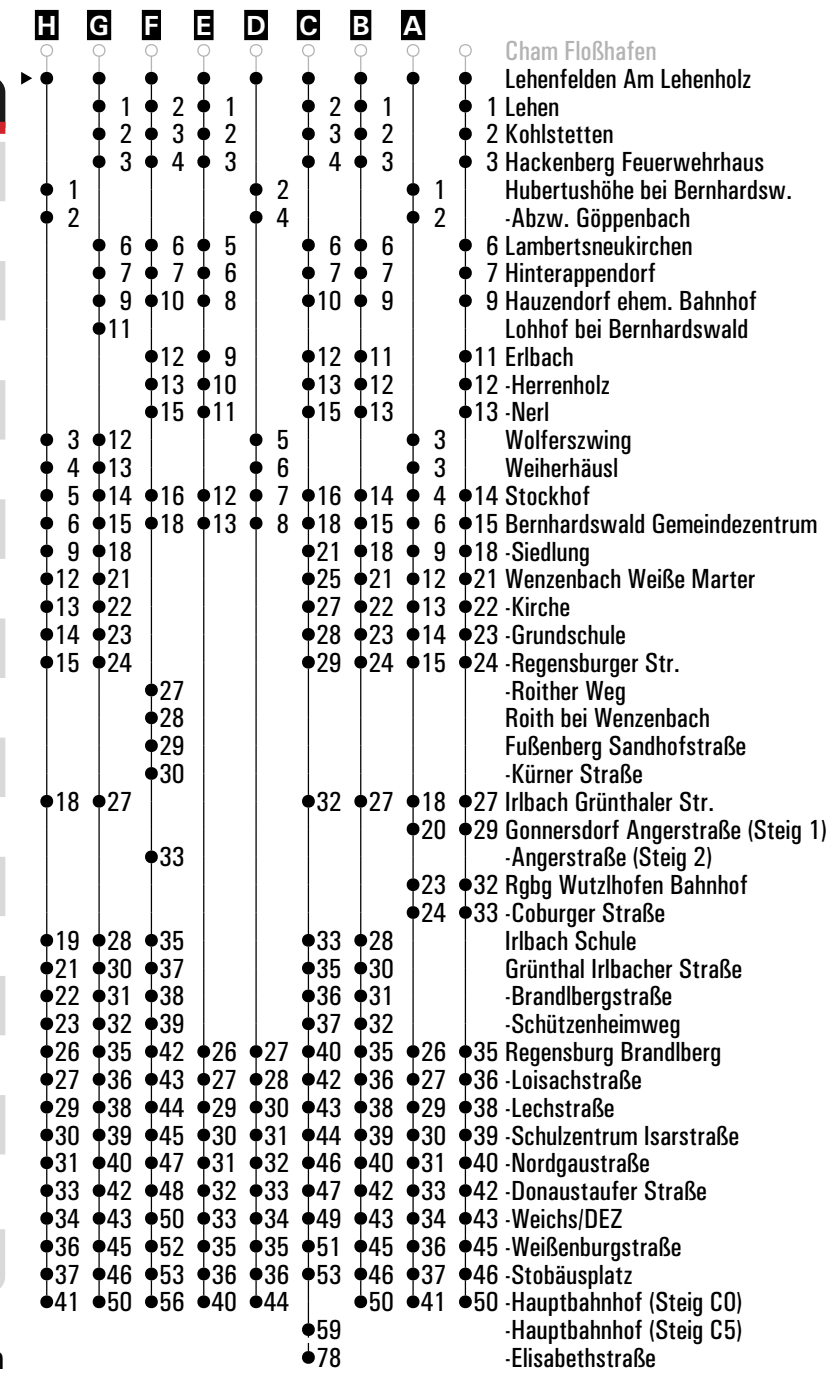


Am 24.12. und 31.12. Verkehr wie an Samstagen falls diese Tage nicht auf einen Sonntag fallen. Einschränkungen hierzu entnehmen Sie bitte der Tagespresse oder unter [www.rvv.de](http://www.rvv.de) Gültig ab 04.05.2026

**A - H** = Fahrwege **fd** = auch am Faschingsdienstag **s** = nur an Schultagen  
**S34** = Schnellbus S34 **nfd** = nicht am Faschingsdienstag **sf** = nur an schulfreien Tagen

	Montag - Freitag				Samstag	Sonn-/Feiertag
05	45					
06	04 <sup>E</sup>	25 <sup>F<sub>Sf</sub></sup>	27 <sup>G<sub>S</sub></sup>	44 <sup>D<sub>S34</sub><sub>nfd</sub></sup>	05	45 <sup>G</sup>
07	25				25	
08					04 <sup>A<sub>fd</sub></sup>	
09	45				45	15
10						
11	51 <sup>A<sub>nfd</sub></sup>					
12						
13	05 <sup>B</sup>	34 <sup>A</sup>			15	54 <sup>H</sup>
14						
15	15 <sup>B</sup>				45	
16	24 <sup>A</sup>					
17						15
18	05 <sup>B</sup>					24 <sup>A</sup>
19						
20						
21	14 <sup>A</sup>					
22						

Fahrwege mit Fahrzeit in Minuten



Am 24.12. und 31.12. Verkehr wie an Samstagen falls diese Tage nicht auf einen Sonntag fallen. Einschränkungen hierzu entnehmen Sie bitte der Tagespresse oder unter [www.rvv.de](http://www.rvv.de) Gültig ab 04.05.2026

**A-H** = Fahrwege **fd** = auch am Faschingsdienstag **S** = nur an Schultagen  
**S34** = Schnellbus S34 **nfd** = nicht am Faschingsdienstag **Sf** = nur an schulfreien Tagen

	Montag - Freitag				Samstag				Sonn-/Feiertag			
05	46											
06	05 <sup>G</sup>	27 <sup>D</sup> <sub>sf</sub>	29 <sup>B</sup> <sub>S</sub>		06				46 <sup>E</sup>			
07	26				26							
08												
09	46				46				16			
10												
11												
12												
13	06 <sup>A</sup>				16				16			
14												
15	16 <sup>A</sup>				46							
16												
17									16			
18	06 <sup>A</sup>				46							
19												
20												
21												
22												

Am 24.12. und 31.12. Verkehr wie an Samstagen falls diese Tage nicht auf einen Sonntag fallen.  
Einschränkungen hierzu entnehmen Sie bitte der Tagespresse oder unter [www.rvv.de](http://www.rvv.de)

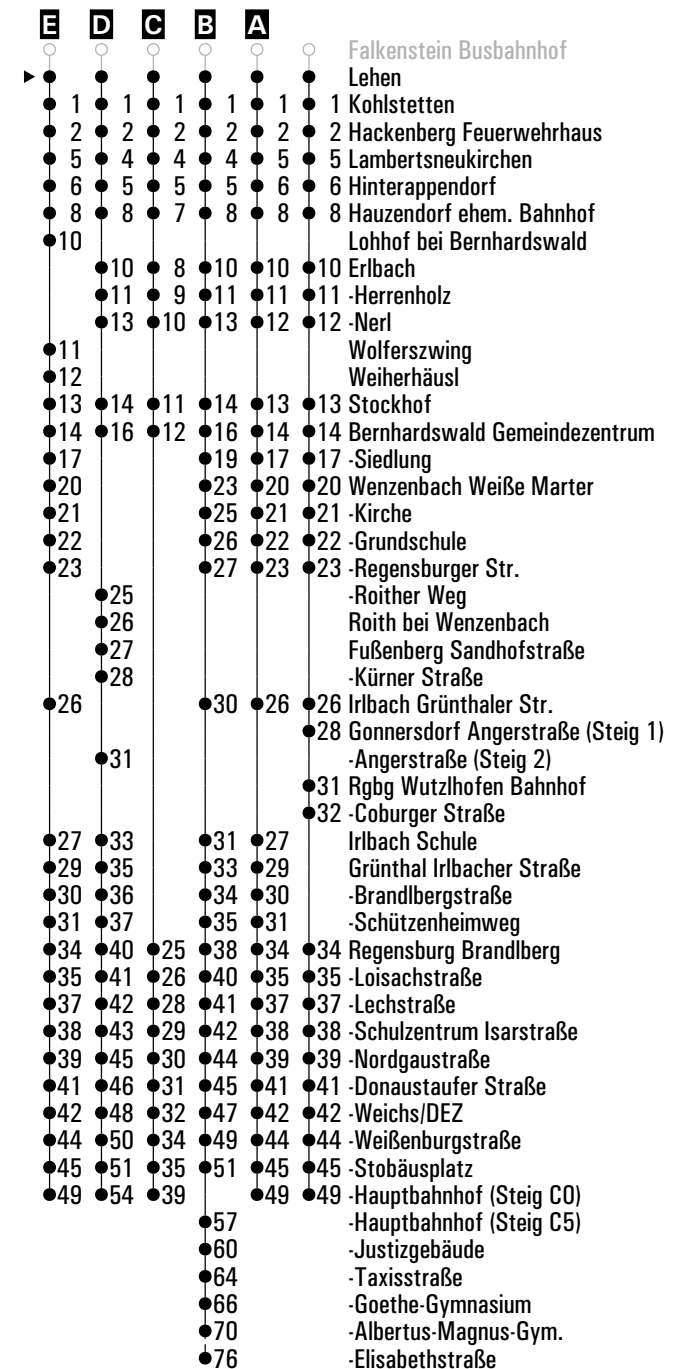
Gültig ab 04.05.2026

**A-E** = Fahrwege

**S** = nur an Schultagen

**sf** = nur an schulfreien Tagen

Fahrwege mit Fahrzeit in Minuten



	Montag - Freitag				Samstag				Sonn-/Feiertag				
05	47												
06	06 <sup>G</sup>	28 <sup>D</sup> <sub>sf</sub>	30 <sup>B</sup> <sub>S</sub>		07				47 <sup>E</sup>				
07	27				27								
08													
09	47				47				17				
10													
11													
12													
13	07 <sup>A</sup>				17				17				
14													
15	17 <sup>A</sup>				47								
16													
17									17				
18	07 <sup>A</sup>				47								
19													
20													
21													
22													

Am 24.12. und 31.12. Verkehr wie an Samstagen falls diese Tage nicht auf einen Sonntag fallen.  
Einschränkungen hierzu entnehmen Sie bitte der Tagespresse oder unter [www.rvv.de](http://www.rvv.de)

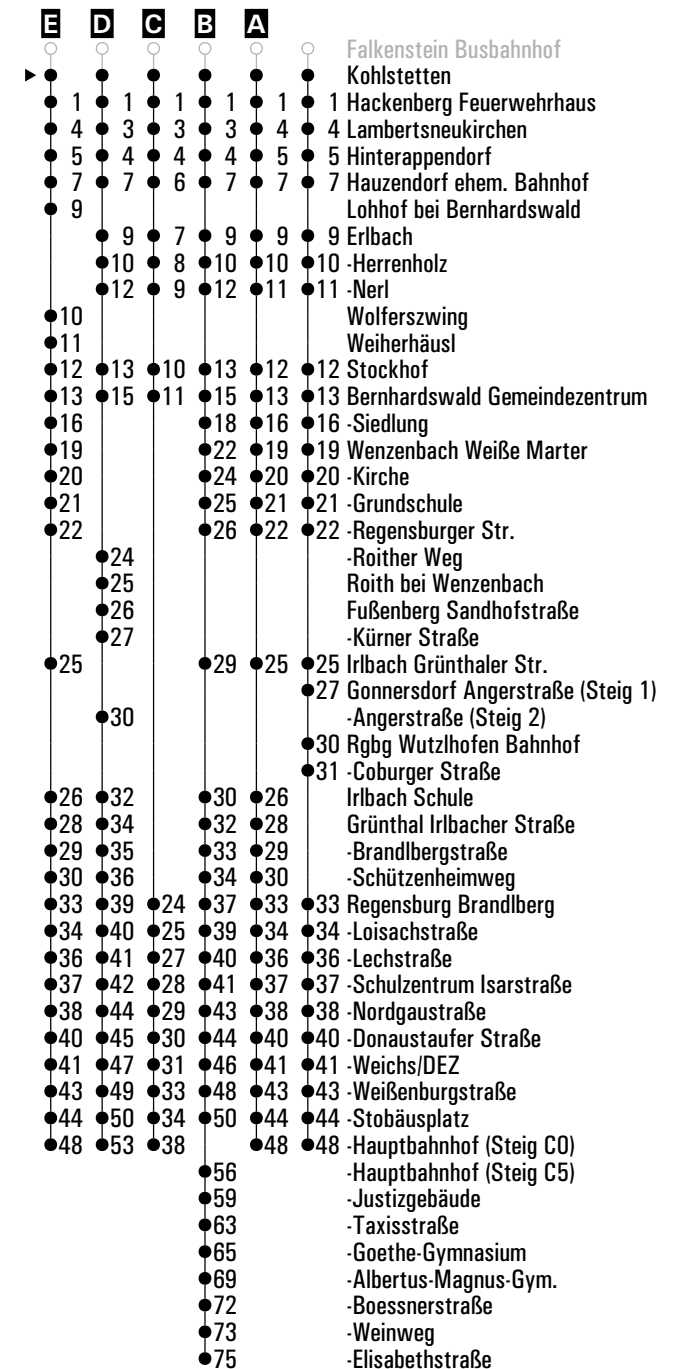
Gültig ab 04.05.2026

**A-E** = Fahrwege

**S** = nur an Schultagen

**sf** = nur an schulfreien Tagen

Fahrwege mit Fahrzeit in Minuten



	Montag - Freitag				Samstag				Sonn-/Feiertag			
05	48											
06	07 <sup>G</sup>	29 <sup>D</sup> <sub>sf</sub>	31 <sup>B</sup> <sub>S</sub>		08				48 <sup>E</sup>			
07	28				28							
08												
09	48				48				18			
10												
11												
12												
13	08 <sup>A</sup>				18				18			
14												
15	18 <sup>A</sup>				48							
16												
17									18			
18	08 <sup>A</sup>				48							
19												
20												
21												
22												

Am 24.12. und 31.12. Verkehr wie an Samstagen falls diese Tage nicht auf einen Sonntag fallen.  
 Einschränkungen hierzu entnehmen Sie bitte der Tagespresse oder unter [www.rvv.de](http://www.rvv.de)

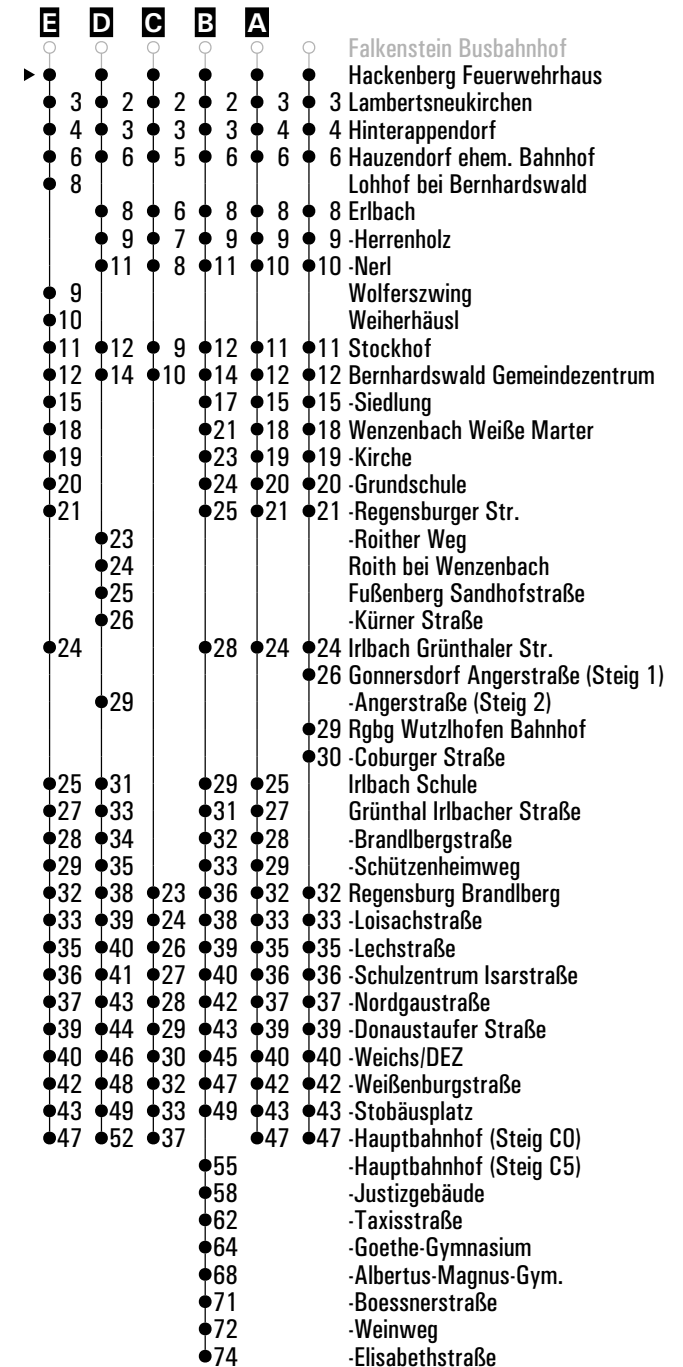
Gültig ab 04.05.2026

**A-E** = Fahrwege

**s** = nur an Schultagen

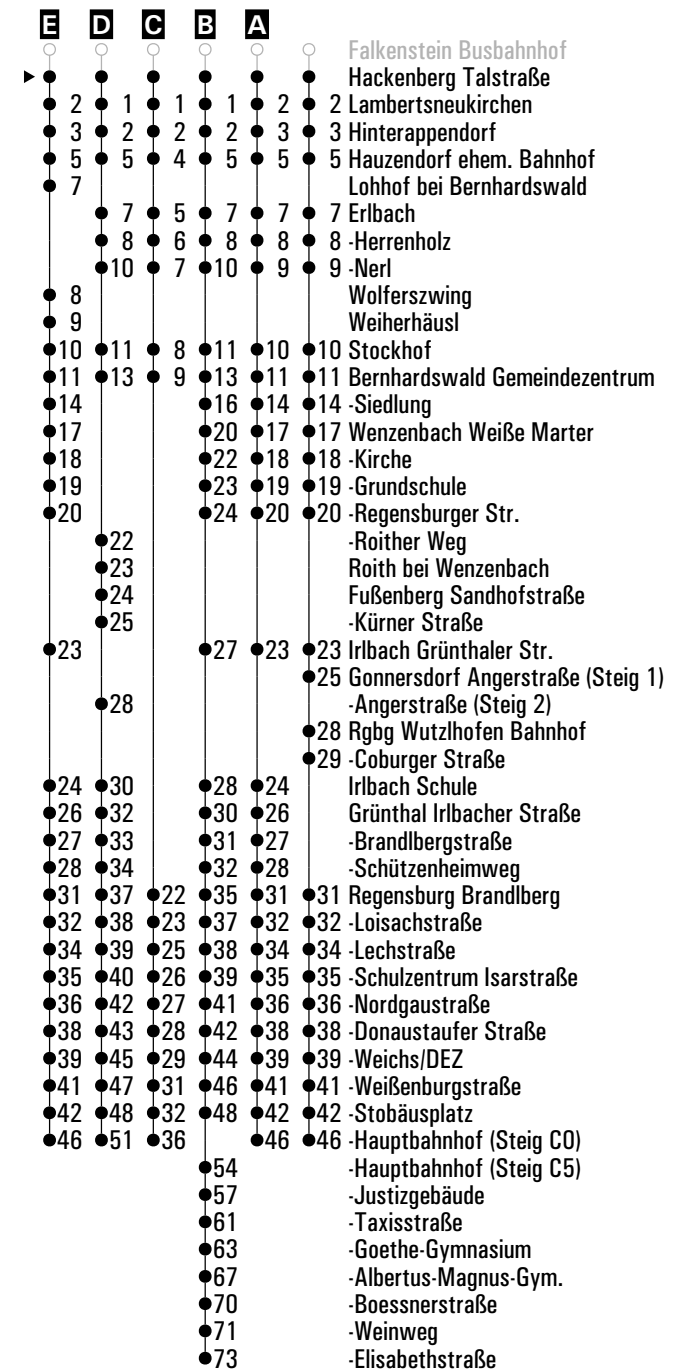
**sf** = nur an schulfreien Tagen

Fahrwege mit Fahrzeit in Minuten



	Montag - Freitag				Samstag				Sonn-/Feiertag				
05	49												
06	08 <sup>G</sup>	30 <sup>D<sub>sf</sub></sup>	32 <sup>B<sub>s</sub></sup>		09				49 <sup>E</sup>				
07	29				29								
08													
09	49				49				19				
10													
11													
12													
13	09 <sup>A</sup>				19				19				
14													
15	19 <sup>A</sup>				49								
16													
17									19				
18	09 <sup>A</sup>				49								
19													
20													
21													
22													


Fahrwege mit Fahrzeit in Minuten



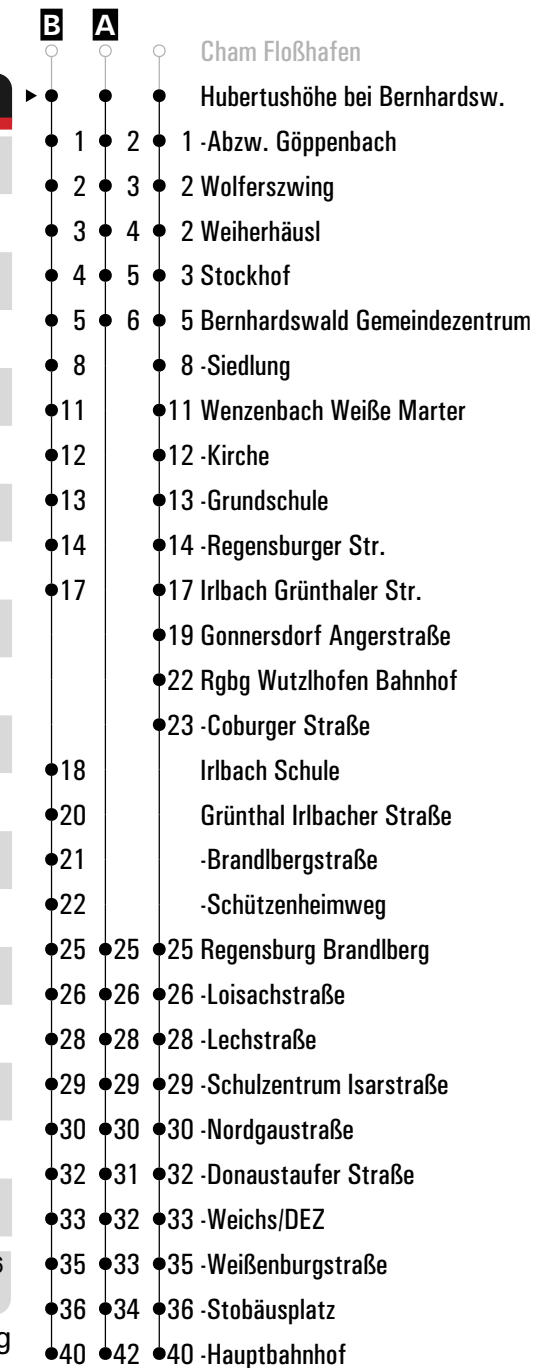
Am 24.12. und 31.12. Verkehr wie an Samstagen falls diese Tage nicht auf einen Sonntag fallen. Gültig ab 04.05.2026  
 Einschränkungen hierzu entnehmen Sie bitte der Tagespresse oder unter [www.rvv.de](http://www.rvv.de)

**A-E** = Fahrwege      **s** = nur an Schultagen      **sf** = nur an schulfreien Tagen

**H Hubertushöhe bei Bernhardsw.**  
**▶ Wenzenbach ▶ Regensburg Hauptbahnhof**

	Montag - Freitag			Samstag			Sonn-/Feiertag		
05									
06	46	<b>A S34</b> <b>nfd</b>							
07									
08				05	<b>fd</b>				
09									
10									
11	53	<b>nfd</b>							
12									
13	35			55	<b>B</b>				
14									
15									
16	25								
17									
18							25		
19									
20									
21	15								
22									
23									

Fahrwege mit Fahrzeit in Minuten



Am 24.12. und 31.12. Verkehr wie an Samstagen falls diese Tage nicht auf einen Sonntag fallen. Einschränkungen hierzu Gültig ab 04.05.2026 entnehmen Sie bitte der Tagespresse oder unter [www.rvv.de](http://www.rvv.de)

**A - B** = Fahrwege **S34** = Schnellbus S34 **fd** = auch am Faschingsdienstag **nfd** = nicht am Faschingsdienstag

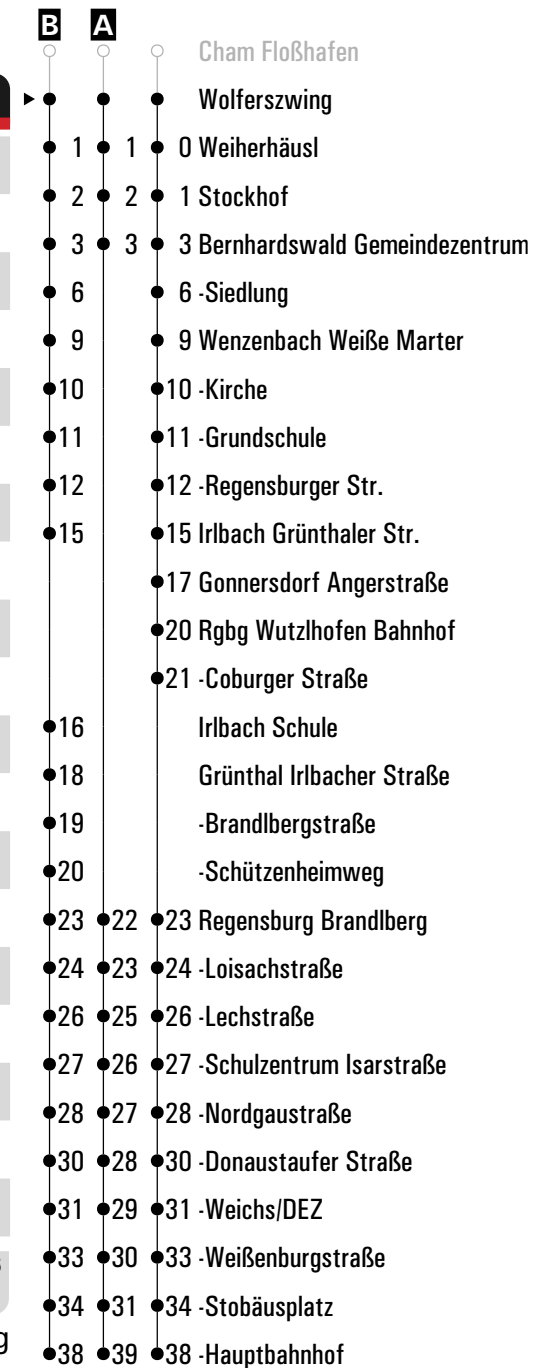
	Montag - Freitag	Samstag	Sonn-/Feiertag
05			
06	48 <sup>A S34</sup> <sub>nfd</sub>		
07			
08		06 <sup>fd</sup>	
09			
10			
11	55 <sup>nfd</sup>		
12			
13	36	56 <sup>B</sup>	
14			
15			
16	26		
17			
18			26
19			
20			
21	16		
22			
23			



Am 24.12. und 31.12. Verkehr wie an Samstagen falls diese Tage nicht auf einen Sonntag fallen. Einschränkungen hierzu Gültig ab 04.05.2026 entnehmen Sie bitte der Tagespresse oder unter [www.rvv.de](http://www.rvv.de)

**A - B** = Fahrwege **S34** = Schnellbus S34 **fd** = auch am Faschingsdienstag **nfd** = nicht am Faschingsdienstag

	Montag - Freitag			Samstag			Sonn-/Feiertag		
05									
06	49 <sup>A S34</sup> <sub>nfd</sub>						57 <sup>B</sup>		
07									
08				07 <sup>fd</sup>					
09									
10									
11	57 <sup>nfd</sup>								
12									
13	37			57 <sup>B</sup>					
14									
15									
16	27								
17									
18							27		
19									
20									
21	17								
22									
23									



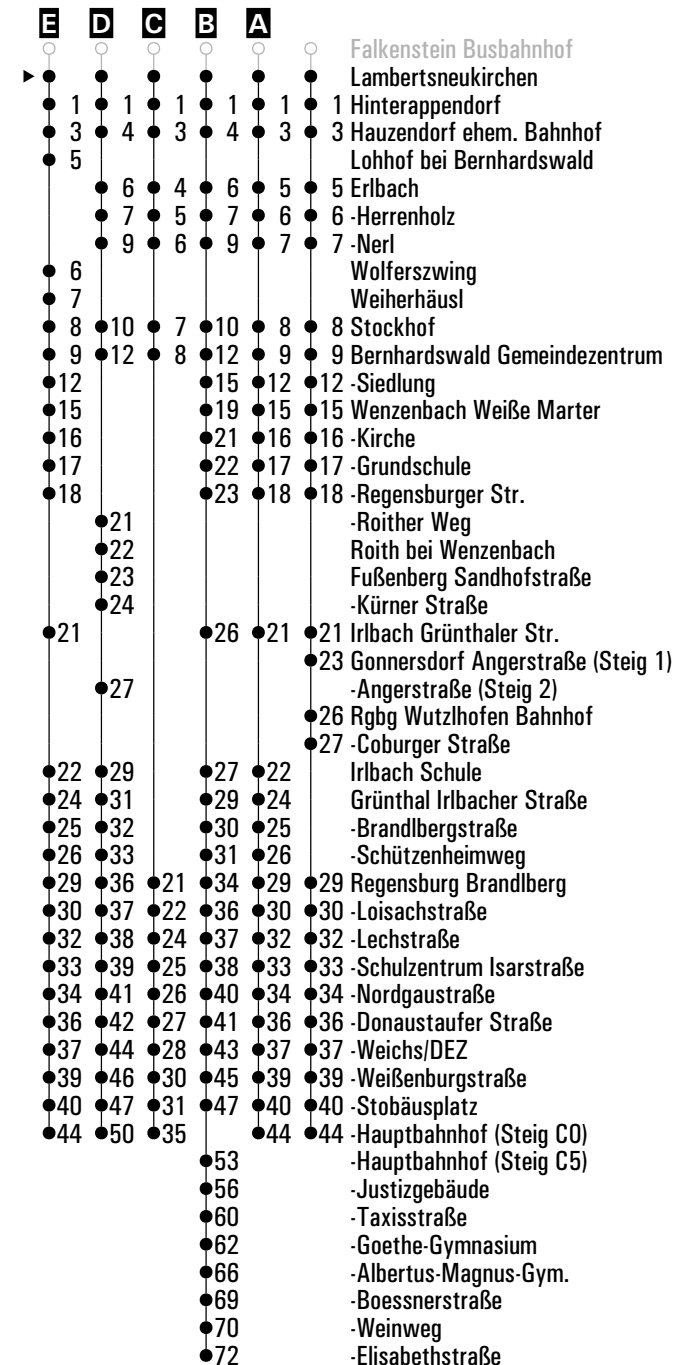
Am 24.12. und 31.12. Verkehr wie an Samstagen falls diese Tage nicht auf einen Sonntag fallen. Einschränkungen hierzu Gültig ab 04.05.2026 entnehmen Sie bitte der Tagespresse oder unter [www.rvv.de](http://www.rvv.de)

**A - B** = Fahrwege **S34** = Schnellbus S34 **fd** = auch am Faschingsdienstag **nfd** = nicht am Faschingsdienstag

## Ⓜ Lambertsneukirchen Steig 1 ▶ Wenzenbach ▶ Regensburg Hauptbahnhof

	Montag - Freitag				Samstag				Sonn-/Feiertag				
05	51												
06	09 <sup>G</sup>	31 <sup>D<sub>sf</sub></sup>	33 <sup>B<sub>s</sub></sup>		11				51 <sup>E</sup>				
07	31				31								
08													
09	51				51				21				
10													
11													
12													
13	11 <sup>A</sup>				21				21				
14													
15	21 <sup>A</sup>				51								
16													
17									21				
18	11 <sup>A</sup>				51								
19													
20													
21													
22													

Fahrwege mit Fahrzeit in Minuten



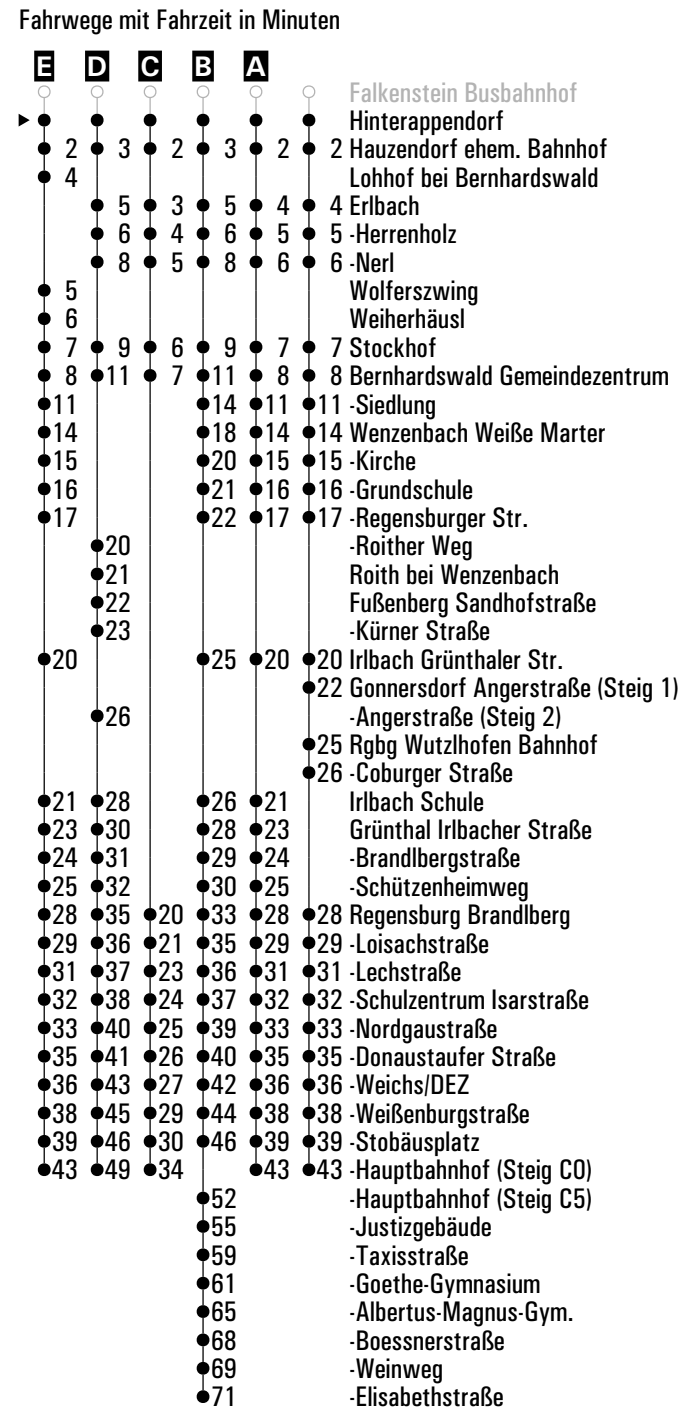
Am 24.12. und 31.12. Verkehr wie an Samstagen falls diese Tage nicht auf einen Sonntag fallen. Gültig ab 04.05.2026  
 Einschränkungen hierzu entnehmen Sie bitte der Tagespresse oder unter [www.rvv.de](http://www.rvv.de)

**A-E** = Fahrwege      **s** = nur an Schultagen      **sf** = nur an schulfreien Tagen

	Montag - Freitag				Samstag				Sonn-/Feiertag			
05	52											
06	10 <sup>G</sup>	32 <sup>D<sub>sf</sub></sup>	34 <sup>B<sub>s</sub></sup>		12				52 <sup>E</sup>			
07	32				32							
08												
09	52				52				22			
10												
11												
12												
13	12 <sup>A</sup>				22				22			
14												
15	22 <sup>A</sup>				52							
16												
17									22			
18	12 <sup>A</sup>				52							
19												
20												
21												
22												

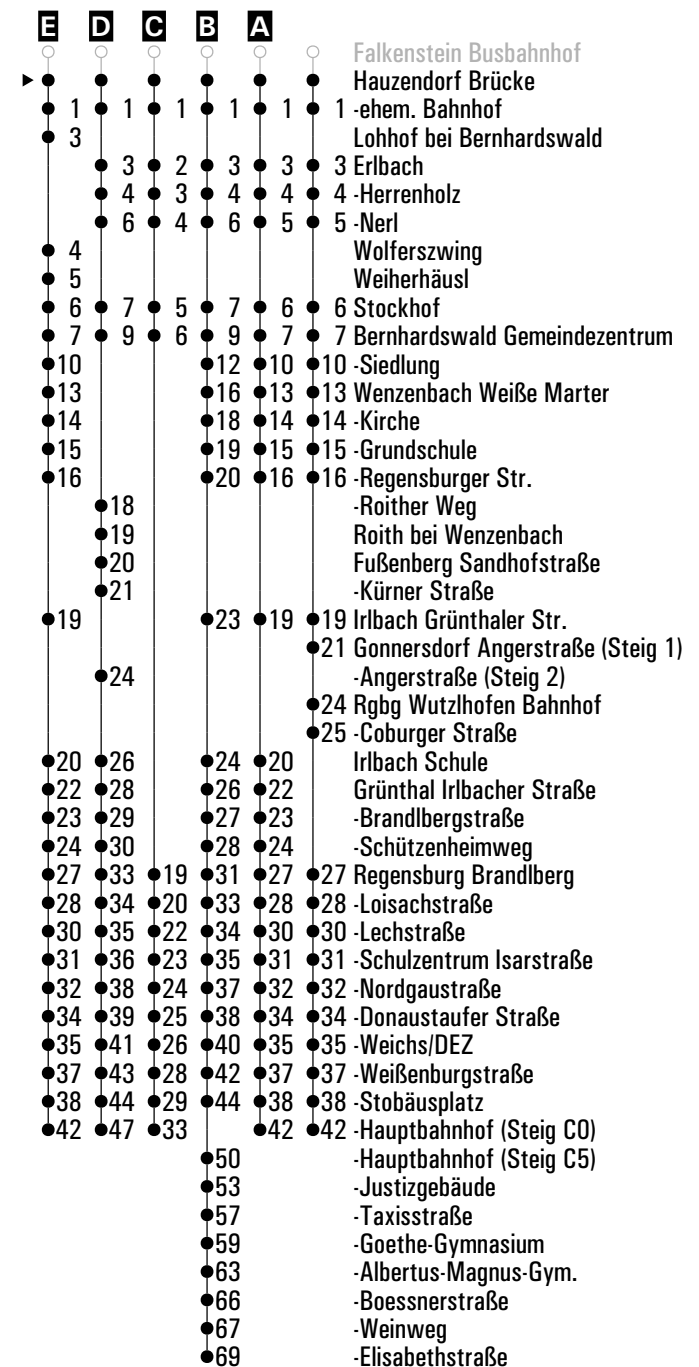
Am 24.12. und 31.12. Verkehr wie an Samstagen falls diese Tage nicht auf einen Sonntag fallen. Gültig ab 04.05.2026  
 Einschränkungen hierzu entnehmen Sie bitte der Tagespresse oder unter [www.rvv.de](http://www.rvv.de)

**A-E** = Fahrwege      **s** = nur an Schultagen      **sf** = nur an schulfreien Tagen



	Montag - Freitag			Samstag	Sonn-/Feiertag
05	53				
06	11 <sup>G</sup> 34 <sup>Dsf</sup> 36 <sup>Bs</sup>		13	53 <sup>E</sup>	
07	33		33		
08					
09	53		53	23	
10					
11					
12					
13	13 <sup>A</sup>		23	23	
14					
15	23 <sup>A</sup>		53		
16					
17				23	
18	13 <sup>A</sup>		53		
19					
20					
21					
22					

Fahrwege mit Fahrzeit in Minuten



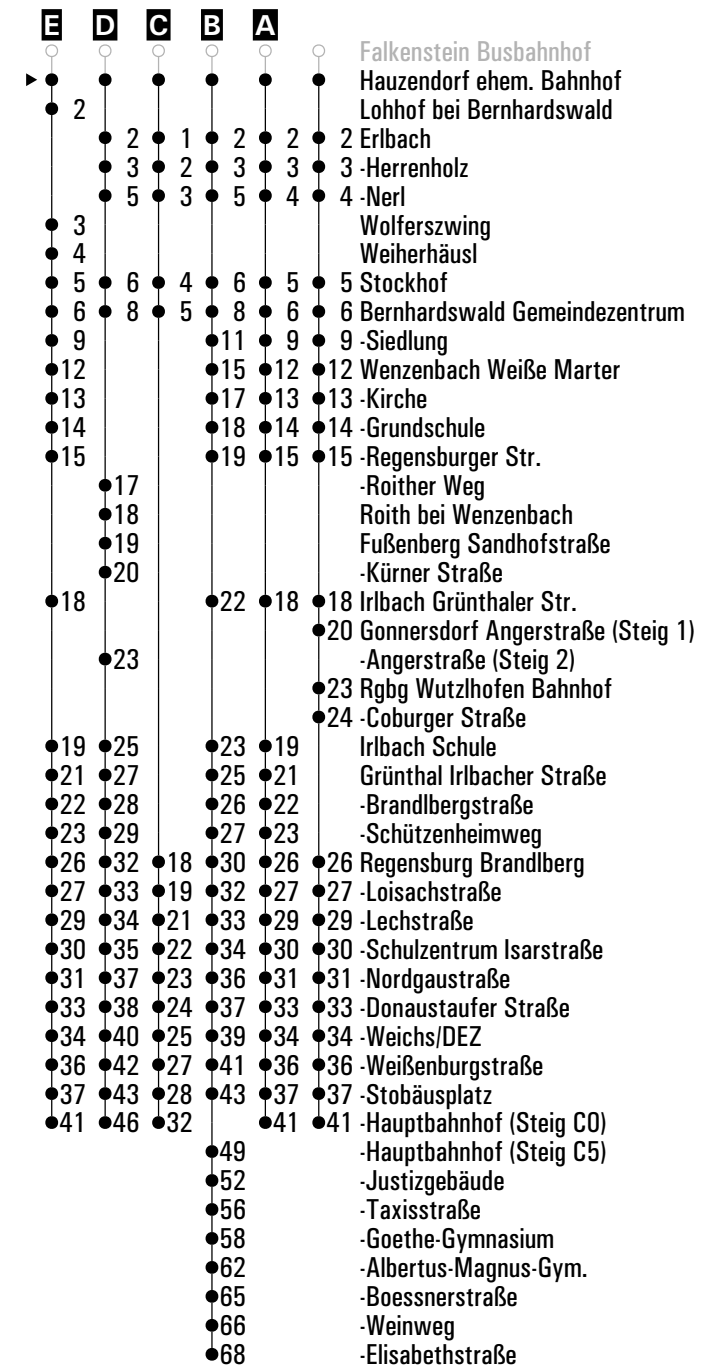
Am 24.12. und 31.12. Verkehr wie an Samstagen falls diese Tage nicht auf einen Sonntag fallen. Gültig ab 04.05.2026  
 Einschränkungen hierzu entnehmen Sie bitte der Tagespresse oder unter [www.rvv.de](http://www.rvv.de)

**A-E** = Fahrwege      **s** = nur an Schultagen      **sf** = nur an schulfreien Tagen

## Ⓜ Hauzendorf ehem. Bahnhof ▶ Wenzenbach ▶ Regensburg Hauptbahnhof


	Montag - Freitag				Samstag				Sonn-/Feiertag				
05	54												
06	12 <sup>G</sup>	35 <sup>D</sup> <sub>sf</sub>	37 <sup>B</sup> <sub>s</sub>		14				54 <sup>E</sup>				
07	34				34								
08													
09	54				54				24				
10													
11													
12													
13	14 <sup>A</sup>				24				24				
14													
15	24 <sup>A</sup>				54								
16													
17									24				
18	14 <sup>A</sup>				54								
19													
20													
21													
22													

Fahrwege mit Fahrzeit in Minuten



Am 24.12. und 31.12. Verkehr wie an Samstagen falls diese Tage nicht auf einen Sonntag fallen. Gültig ab 04.05.2026  
 Einschränkungen hierzu entnehmen Sie bitte der Tagespresse oder unter [www.rvv.de](http://www.rvv.de)

**A-E** = Fahrwege      **s** = nur an Schultagen      **sf** = nur an schulfreien Tagen

 <b>Sonn-/Feiertag</b>	
<b>05</b>	
<b>06</b>	<b>56</b>
<b>07</b>	
<b>08</b>	
<b>09</b>	
<b>10</b>	
<b>11</b>	
<b>12</b>	
<b>13</b>	
<b>14</b>	
<b>15</b>	
<b>16</b>	

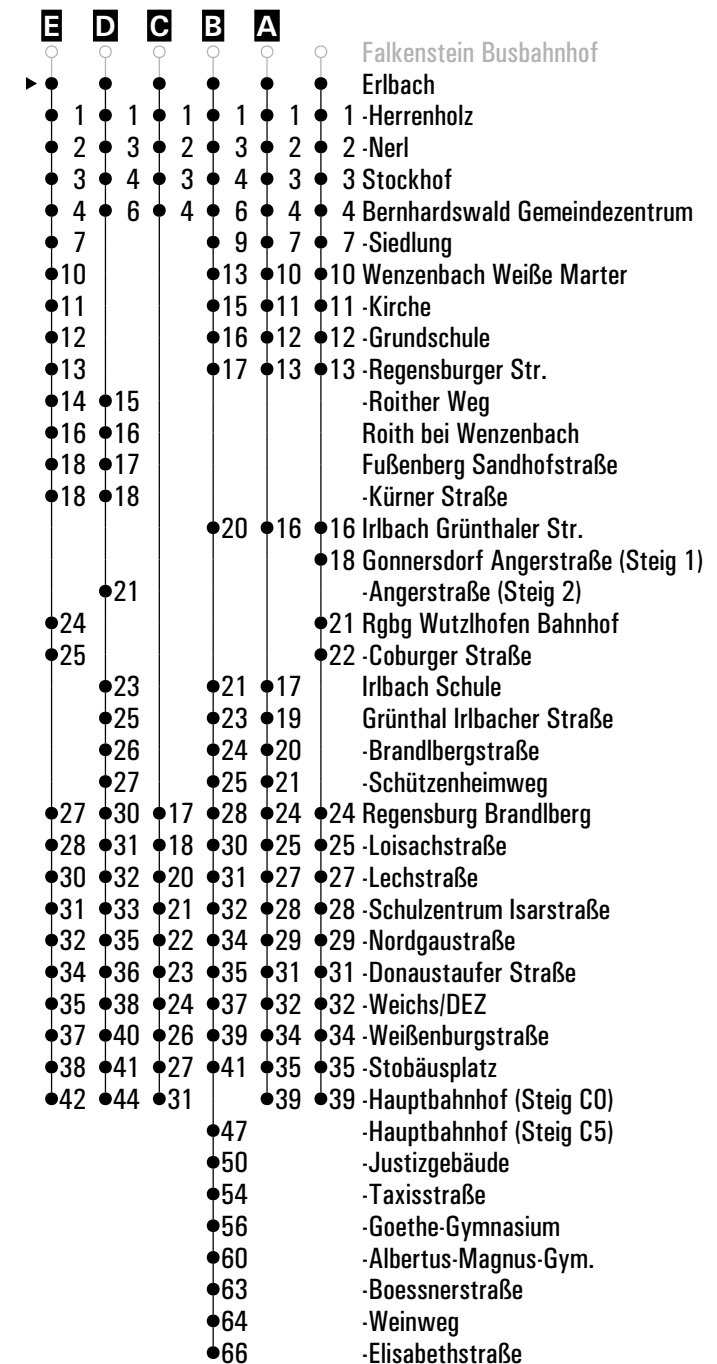
Am 24.12. und 31.12. Verkehr wie an Samstagen falls diese Tage nicht auf einen Sonntag fallen. Einschränkungen hierzu entnehmen Sie bitte der Tagespresse oder unter [www.rvv.de](http://www.rvv.de) Gültig ab 04.05.2026

Fahrwege mit Fahrzeit in Minuten

- Falkenstein Busbahnhof
- ▶ ● Lohhof bei Bernhardswald
- 1 Wolferszwing
- 2 Weiherhäusl
- 3 Stockhof
- 4 Bernhardswald Gemeindezentrum
- 7 -Siedlung
- 10 Wenzenbach Weiße Marter
- 11 -Kirche
- 12 -Grundschule
- 13 -Regensburger Str.
- 16 Irlbach Grünthaler Str.
- 17 -Schule
- 19 Grünthal Irlbacher Straße
- 20 -Brandlbergstraße
- 21 -Schützenheimweg
- 24 Regensburg Brandlberg
- 25 -Loisachstraße
- 27 -Lechstraße
- 28 -Schulzentrum Isarstraße
- 29 -Nordgaustraße
- 31 -Donaustauffer Straße
- 32 -Weichs/DEZ
- 34 -Weißenburgstraße
- 35 -Stobäusplatz
- 39 -Hauptbahnhof

	Montag - Freitag			Samstag			Sonn-/Feiertag		
05	56								
06	13 <sup>G</sup>	37 <sup>D<sub>sf</sub></sup>	39 <sup>B<sub>s</sub></sup>		16				
07	36				36				
08									
09	56				56			26	
10									
11								26	
12									
13	16 <sup>A</sup>				26			26	
14					56 <sup>E</sup>				
15	26 <sup>A</sup>				56			26	
16									
17								26	
18	16 <sup>A</sup>				56				
19									
20									
21									
22									

Fahrwege mit Fahrzeit in Minuten



Am 24.12. und 31.12. Verkehr wie an Samstagen falls diese Tage nicht auf einen Sonntag fallen. Einschränkungen hierzu entnehmen Sie bitte der Tagespresse oder unter [www.rvv.de](http://www.rvv.de)

Gültig ab 04.05.2026

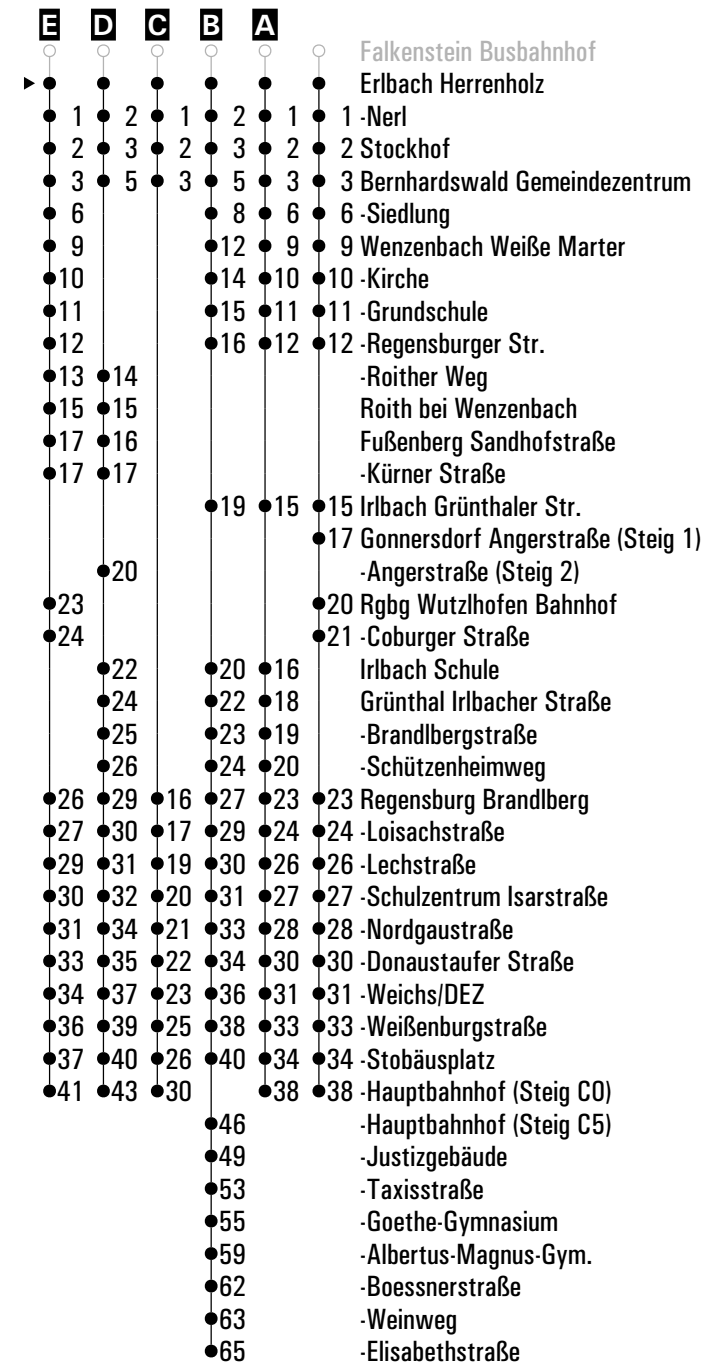
**A-E** = Fahrwege

**s** = nur an Schultagen

**sf** = nur an schulfreien Tagen

	Montag - Freitag				Samstag				Sonn-/Feiertag			
05	57											
06	14 <sup>G</sup>	38 <sup>D<sub>sf</sub></sup>	40 <sup>B<sub>s</sub></sup>		17							
07	37				37							
08												
09	57				57				27			
10												
11									27			
12												
13	17 <sup>A</sup>				27				27			
14					57 <sup>E</sup>							
15	27 <sup>A</sup>				57				27			
16												
17									27			
18	17 <sup>A</sup>				57							
19												
20												
21												
22												

Fahrwege mit Fahrzeit in Minuten



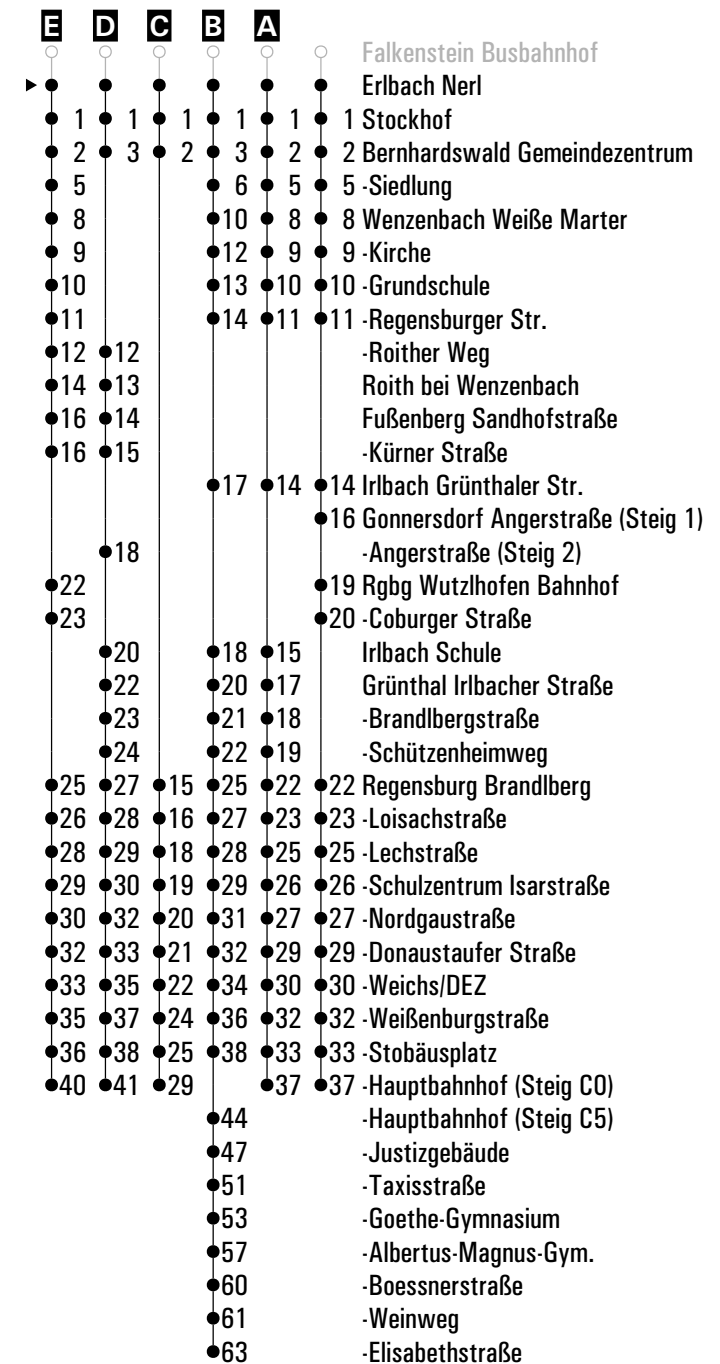
Am 24.12. und 31.12. Verkehr wie an Samstagen falls diese Tage nicht auf einen Sonntag fallen.  
Einschränkungen hierzu entnehmen Sie bitte der Tagespresse oder unter [www.rvv.de](http://www.rvv.de)

Gültig ab 04.05.2026

**A-E** = Fahrwege      **s** = nur an Schultagen      **sf** = nur an schulfreien Tagen

	Montag - Freitag				Samstag				Sonn-/Feiertag			
05	58											
06	15 <sup>G</sup>	40 <sup>D<sub>sf</sub></sup>	42 <sup>B<sub>s</sub></sup>		18							
07	38				38							
08												
09	58				58				28			
10												
11									28			
12												
13	18 <sup>A</sup>				28				28			
14					58 <sup>E</sup>							
15	28 <sup>A</sup>				58				28			
16												
17									28			
18	18 <sup>A</sup>				58							
19												
20												
21												
22												

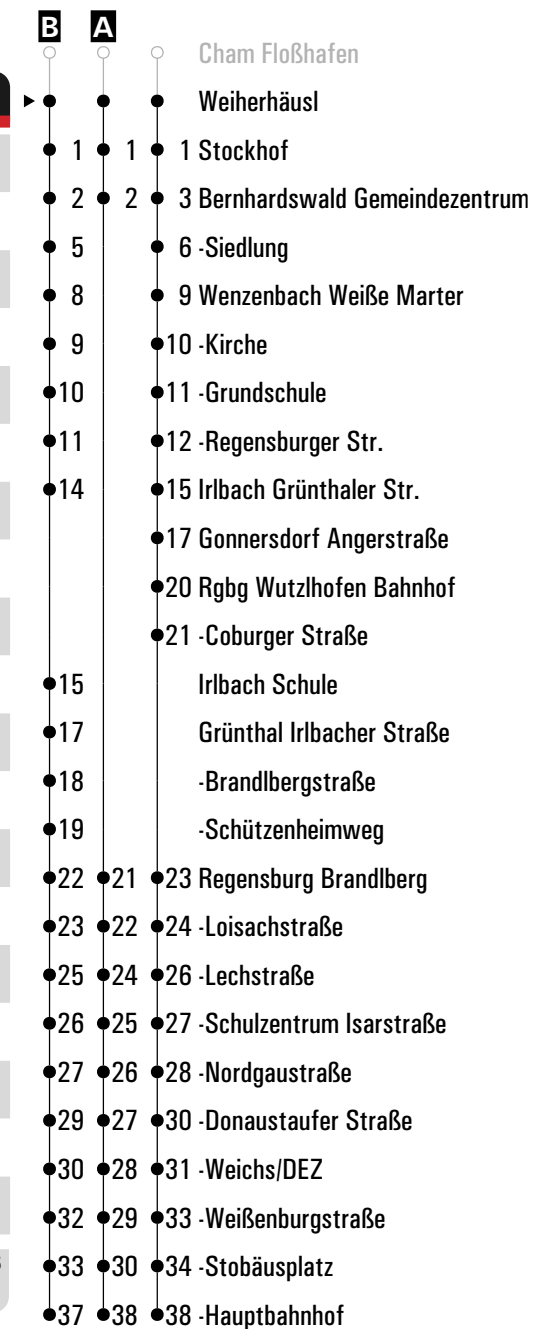
Fahrwege mit Fahrzeit in Minuten



Am 24.12. und 31.12. Verkehr wie an Samstagen falls diese Tage nicht auf einen Sonntag fallen. Gültig ab 04.05.2026  
 Einschränkungen hierzu entnehmen Sie bitte der Tagespresse oder unter [www.rvv.de](http://www.rvv.de)

**A-E** = Fahrwege      **s** = nur an Schultagen      **sf** = nur an schulfreien Tagen

	Montag - Freitag			Samstag			Sonn-/Feiertag		
05									
06	50 <sup>A S34</sup> <sub>nfd</sub>						58 <sup>B</sup>		
07									
08				07 <sup>fd</sup>					
09									
10									
11	57 <sup>nfd</sup>								
12									
13	37			58 <sup>B</sup>					
14									
15									
16	27								
17									
18							27		
19									
20									
21	17								
22									
23									

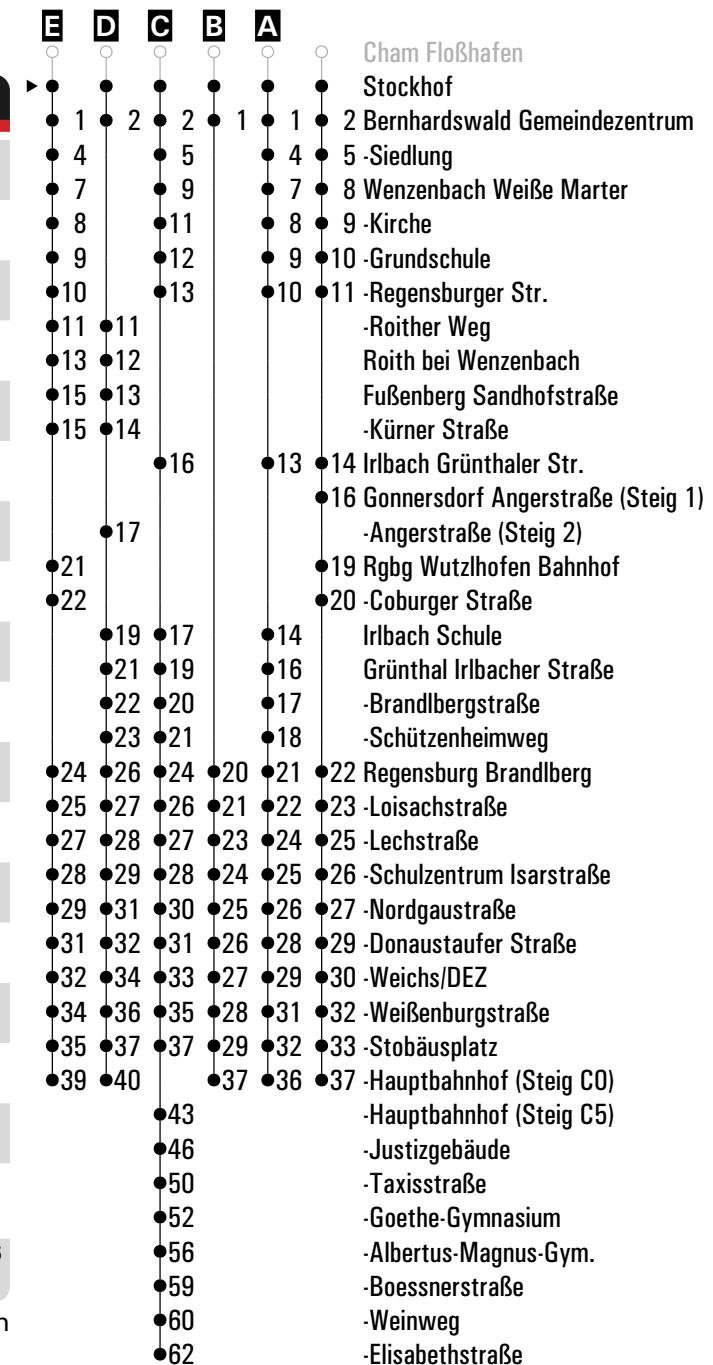


Am 24.12. und 31.12. Verkehr wie an Samstagen falls diese Tage nicht auf einen Sonntag fallen. Einschränkungen hierzu Gültig ab 04.05.2026 entnehmen Sie bitte der Tagespresse oder unter [www.rvv.de](http://www.rvv.de)

**A - B** = Fahrwege **S34** = Schnellbus S34 **fd** = auch am Faschingsdienstag **nfd** = nicht am Faschingsdienstag

	Montag - Freitag				Samstag	Sonn-/Feiertag	
05	59						
06	16 <sup>B</sup>	41 <sup>D</sup> <sub>sf</sub>	43 <sup>C</sup> <sub>s</sub>	51 <sup>B</sup> <sub>nfd</sub> <sup>S34</sup>	19		59 <sup>A</sup>
07	39				39		
08					08 <sup>fd</sup>		
09	59				59		29
10							
11	58 <sup>nfd</sup>						29
12							
13	19 <sup>A</sup>	38			29	59 <sup>A</sup>	29
14					59 <sup>E</sup>		
15	29 <sup>A</sup>				59		29
16	28						
17							29
18	19 <sup>A</sup>				59		28
19							
20							
21	18						
22							

Fahrwege mit Fahrzeit in Minuten

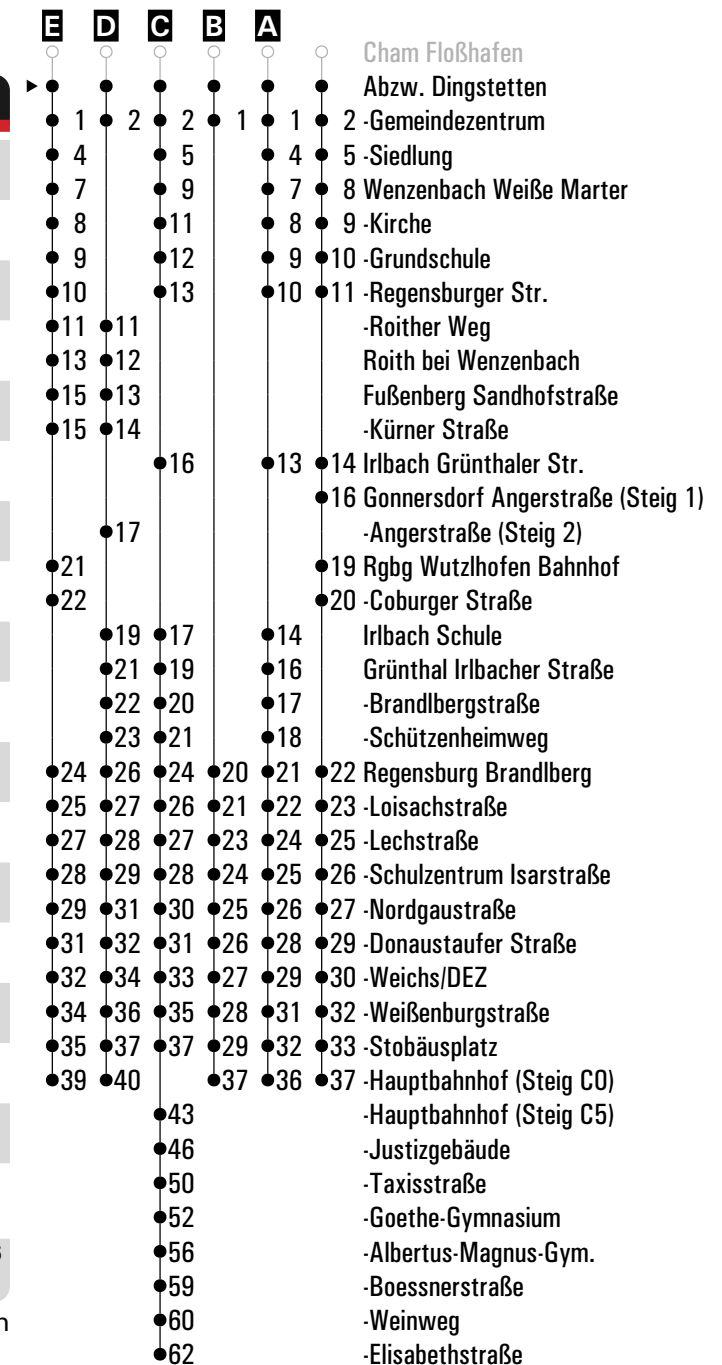


Am 24.12. und 31.12. Verkehr wie an Samstagen falls diese Tage nicht auf einen Sonntag fallen. Gültig ab 04.05.2026  
 Einschränkungen hierzu entnehmen Sie bitte der Tagespresse oder unter [www.rvv.de](http://www.rvv.de)

**A - E** = Fahrwege    **fd** = auch am Faschingsdienstag    **s** = nur an Schultagen    **sf** = nur an schulfreien Tagen  
**S34** = Schnellbus S34    **nfd** = nicht am Faschingsdienstag

	Montag - Freitag				Samstag	Sonn-/Feiertag	
05	59						
06	16 <sup>B</sup>	41 <sup>D</sup> <sub>sf</sub>	43 <sup>C</sup> <sub>s</sub>	51 <sup>B</sup> <sub>nfd</sub> <sup>S34</sup>	19		59 <sup>A</sup>
07	39				39		
08					08 <sup>fd</sup>		
09	59				59		29
10							
11	58 <sup>nfd</sup>						29
12							
13	19 <sup>A</sup>	38			29	59 <sup>A</sup>	29
14					59 <sup>E</sup>		
15	29 <sup>A</sup>				59		29
16	28						
17							29
18	19 <sup>A</sup>				59		28
19							
20							
21	18						
22							

Fahrwege mit Fahrzeit in Minuten



Am 24.12. und 31.12. Verkehr wie an Samstagen falls diese Tage nicht auf einen Sonntag fallen. Gültig ab 04.05.2026  
Einschränkungen hierzu entnehmen Sie bitte der Tagespresse oder unter [www.rvv.de](http://www.rvv.de)

**A - E** = Fahrwege    **fd** = auch am Faschingsdienstag    **s** = nur an Schultagen    **sf** = nur an schulfreien Tagen  
**S34** = Schnellbus S34    **nfd** = nicht am Faschingsdienstag

	Montag - Freitag							Samstag						
05														
06	41 <sup>A</sup> <sub>s</sub>							39 <sup>B</sup>						
07														
08	59							59						
09														
10														
11														
12														
13														
14														
15														

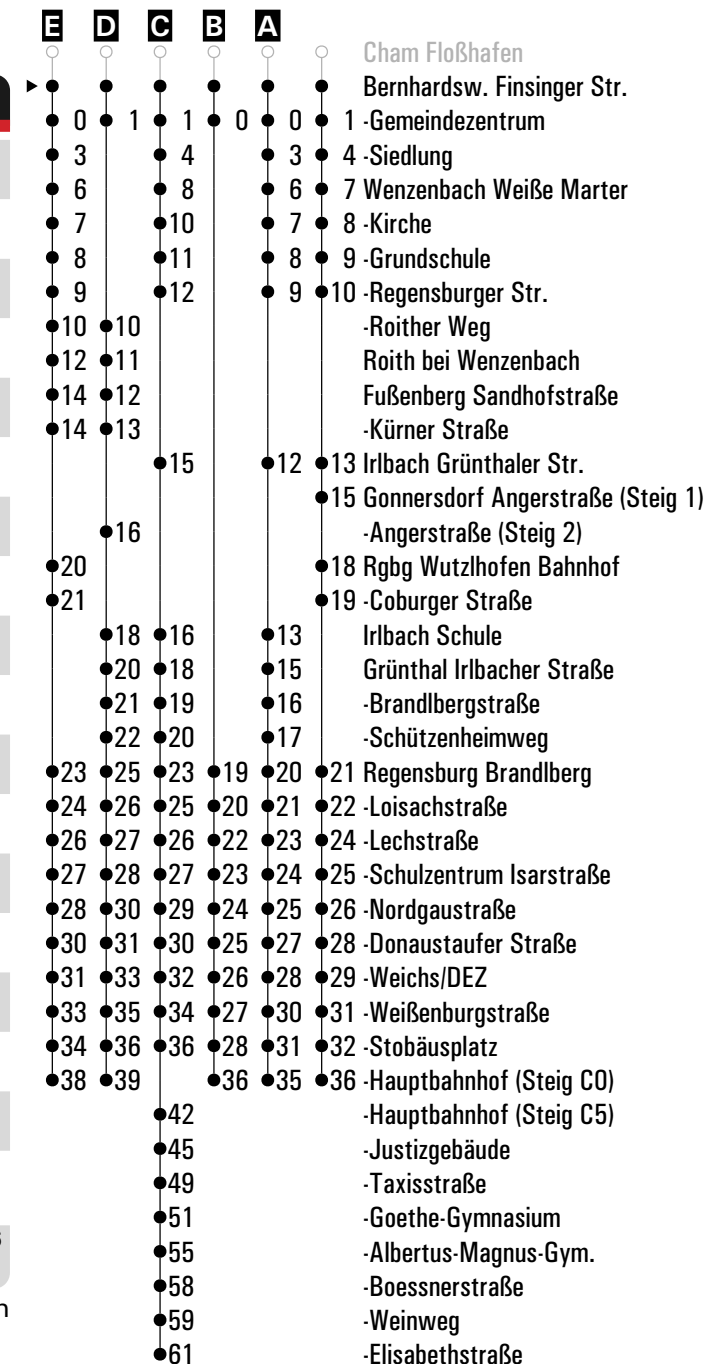
- **B** ● **A**
- Adlmannstein
- 1 ● 2 ● 1 Bernhardswald Gemeindezentrum
- 4 ● 5 ● 4 -Siedlung
- 7 ● 9 ● 7 Wenzenbach Weiße Marter
- 8 ● 11 ● 8 -Kirche
- 9 ● 12 ● 9 -Grundschule
- 10 ● 13 ● 10 -Regensburger Str.
- 14 ● 11 -Roither Weg
- 15 ● 13 Roith bei Wenzenbach
- 16 ● 15 Fußenberg Sandhofstraße
- 17 ● 15 -Kürner Straße
- 13 Irlbach Grünthaler Str.
- 15 Gonnersdorf Angerstraße (Steig 1)
- 18 ● 22 ● 18 -Angerstraße (Steig 2)
- 19 ● 23 ● 18 Rgbg Wutzlhofen Bahnhof
- 20 ● 23 -Coburger Straße
- 20 Irlbach Schule
- 23 Grünthal Irlbacher Straße
- 24 -Brandlbergstraße
- 25 -Schützenheimweg
- 21 ● 27 ● 28 Regensburg Brandlberg
- 22 ● 29 ● 29 -Loisachstraße
- 24 ● 30 ● 31 -Lechstraße
- 25 ● 31 ● 32 -Schulzentrum Isarstraße
- 26 ● 33 ● 33 -Nordgaustraße
- 28 ● 34 ● 35 -Donaustauer Straße
- 29 ● 36 ● 36 -Weichs/DEZ
- 31 ● 38 ● 38 -Weißenburgstraße
- 32 ● 40 ● 39 -Stobäusplatz
- 36 ● 43 ● 43 -Hauptbahnhof (Steig C0)
- 46 -Hauptbahnhof (Steig C5)
- 49 -Justizgebäude
- 52 -Ostdeutsche Galerie
- 53 -Hans-Sachs-Straße
- 55 -Goethe-Gymnasium

Am 24.12. und 31.12. Verkehr wie an Samstagen falls diese Tage nicht auf einen Sonntag fallen. Einschränkungen hierzu Gültig ab 04.05.2026 entnehmen Sie bitte der Tagespresse oder unter [www.rvv.de](http://www.rvv.de)

**A - B** = Fahrwege      **s** = nur an Schultagen

	Montag - Freitag				Samstag	Sonn-/Feiertag
05						
06	00	17 <sup>B</sup>	42 <sup>D<sub>sf</sub></sup>	44 <sup>C<sub>s</sub></sup>	52 <sup>B<sub>nfd</sub> S34<sub>nfd</sub></sup>	20
07	40				40	00 <sup>A</sup>
08					09 <sup>fd</sup>	
09						30
10	00				00	
11	59 <sup>nfd</sup>					30
12						
13	20 <sup>A</sup>	39			30	30
14					00 <sup>A</sup>	
15	30 <sup>A</sup>				00 <sup>E</sup>	30
16	29				00	
17						30
18	20 <sup>A</sup>					29
19					00	
20						
21	19					
22						

Fahrwege mit Fahrzeit in Minuten



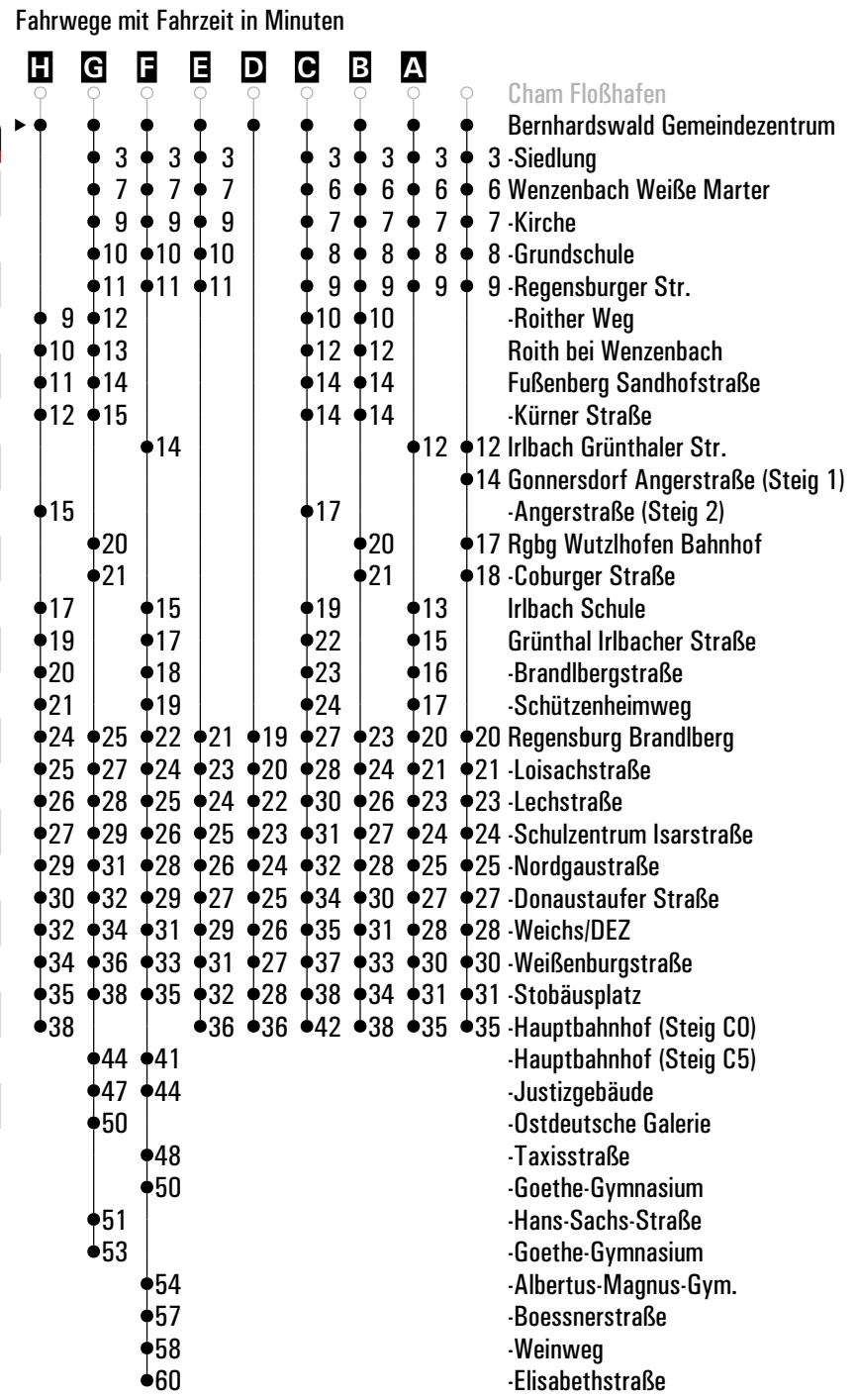
Am 24.12. und 31.12. Verkehr wie an Samstagen falls diese Tage nicht auf einen Sonntag fallen. Gültig ab 04.05.2026  
 Einschränkungen hierzu entnehmen Sie bitte der Tagespresse oder unter [www.rvv.de](http://www.rvv.de)

**A - E** = Fahrwege      **fd** = auch am Faschingsdienstag      **s** = nur an Schultagen      **sf** = nur an schulfreien Tagen  
**S34** = Schnellbus S34      **nfd** = nicht am Faschingsdienstag

	Montag - Freitag							Samstag		Sonn-/Feiertag	
05	20 <sup>A</sup>							20 <sup>A</sup>			
06	00	17 <sup>D</sup>	40 <sup>E</sup> S34	43 <sup>H</sup> sf	43 <sup>G</sup> S	45 <sup>F</sup> S	52 <sup>D</sup> S34 nfd	20	40		
07	00 <sup>G</sup> s	00 <sup>B</sup> sf	20 <sup>E</sup> S34	40				40		00 <sup>A</sup>	
08	00 <sup>A</sup>	30 <sup>A</sup>						10 <sup>fd</sup>			
09	00 <sup>C</sup>							00 <sup>C</sup>		30	
10	00							00			
11	00 <sup>C</sup>							00 <sup>B</sup>		30	
12	00 <sup>nfd</sup>							00 <sup>B</sup>			
13	20 <sup>A</sup>	40						30		30	
14	00 <sup>A</sup>							00 <sup>A</sup>			
15	00	30 <sup>A</sup>						00 <sup>B</sup>		30	
16	30							00			
17	00	30						00		30	
18	20 <sup>A</sup>							00 <sup>B</sup>		30	
19	00	30 <sup>B</sup>						00			
20	30 <sup>B</sup>							00 <sup>B</sup>			
21	20							30		00	
22	00										
23	00							00			
00	45 <sup>FR</sup>							45			
01											

Am 24.12. und 31.12. Verkehr wie an Samstagen falls diese Tage nicht auf einen Sonntag fallen. Einschränkungen hierzu entnehmen Sie bitte der Tagespresse oder unter [www.rvv.de](http://www.rvv.de) Gültig ab 04.05.2026

- A-H** = Fahrwege
- S34** = Schnellbus S34
- fd** = auch am Faschingsdienstag
- I** = bis Regensburg Justizgebäude
- nfd** = nicht am Faschingsdienstag
- s** = nur an Schultagen
- sf** = nur an schulfreien Tagen
- FR** = nur freitags

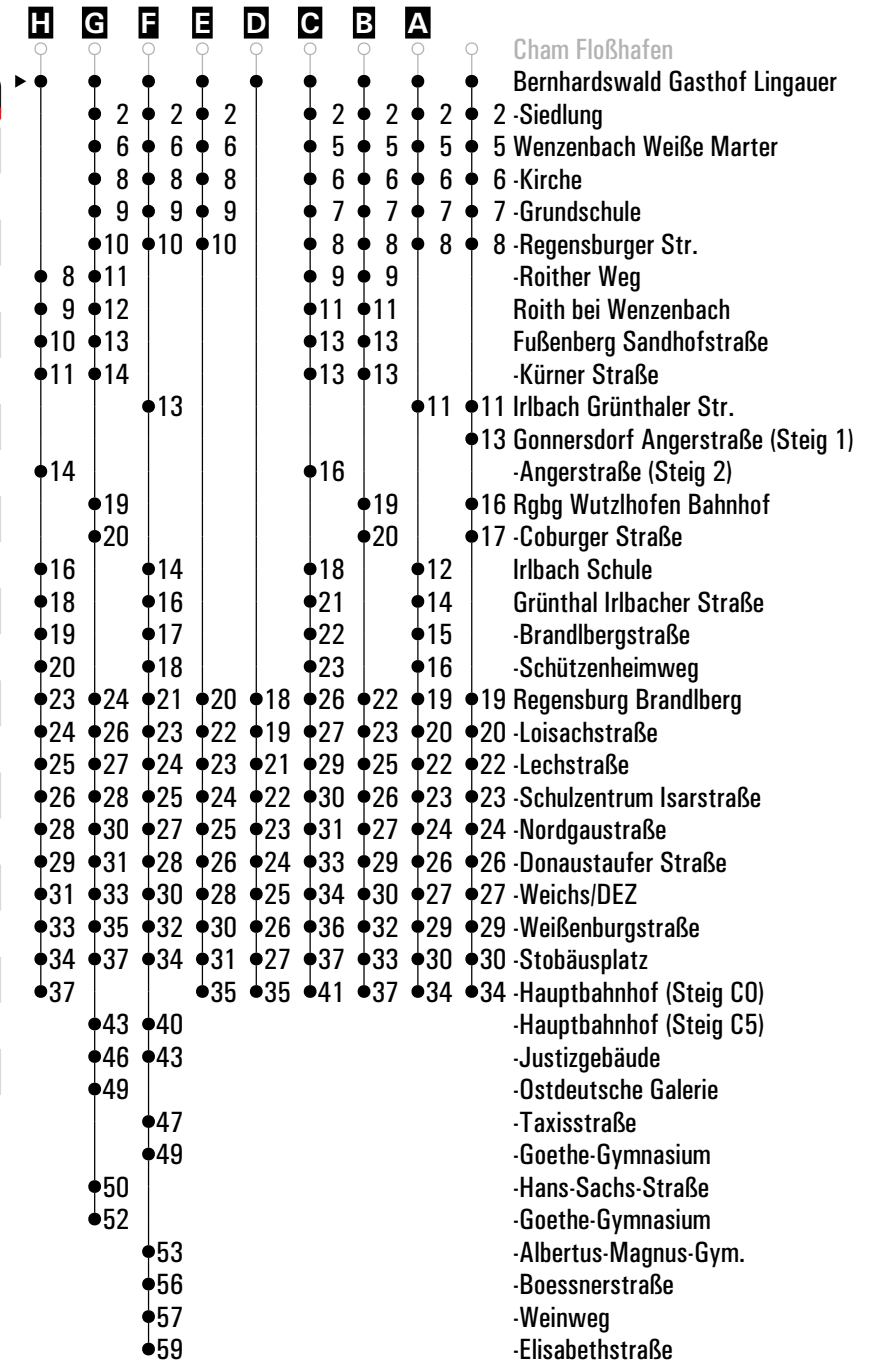


	Montag - Freitag							Samstag		Sonn-/Feiertag	
05	21 <sup>A</sup>							21 <sup>A</sup>			
06	01	18 <sup>D</sup>	41 <sup>E</sup> S34	44 <sup>H</sup> sf	44 <sup>G</sup> S	46 <sup>F</sup> S	53 <sup>D</sup> S34 nfd	21	41		
07	01 <sup>G</sup> s	01 <sup>B</sup> sf	21 <sup>E</sup> S34	41				41		01 <sup>A</sup>	
08	01 <sup>A</sup>	31 <sup>A</sup>						11 <sup>fd</sup>			
09	01 <sup>C</sup>							01 <sup>C</sup>		31	
10	01							01			
11	01 <sup>C</sup>							01 <sup>B</sup>		31	
12	02 <sup>nfd</sup>							01 <sup>B</sup>			
13	21 <sup>A</sup>	42						31		31	
14	01 <sup>A</sup>							01 <sup>A</sup>			
15	01	31 <sup>A</sup>						01 <sup>B</sup>		31	
16	31							01			
17	01	31						01		31	
18	21 <sup>A</sup>							01 <sup>B</sup>		32	
19	01	31 <sup>B</sup>						01			
20	31 <sup>B</sup>							01 <sup>B</sup>			
21	21							31		01	
22	01										
23	01							01			
00	46 <sup>FR</sup>							46			
01											

Am 24.12. und 31.12. Verkehr wie an Samstagen falls diese Tage nicht auf einen Sonntag fallen. Einschränkungen hierzu entnehmen Sie bitte der Tagespresse oder unter [www.rvv.de](http://www.rvv.de) Gültig ab 04.05.2026

- A-H** = Fahrwege
- S34** = Schnellbus S34
- fd** = auch am Faschingsdienstag
- I** = bis Regensburg Justizgebäude
- nfd** = nicht am Faschingsdienstag
- s** = nur an Schultagen
- sf** = nur an schulfreien Tagen
- FR** = nur freitags

Fahrwege mit Fahrzeit in Minuten



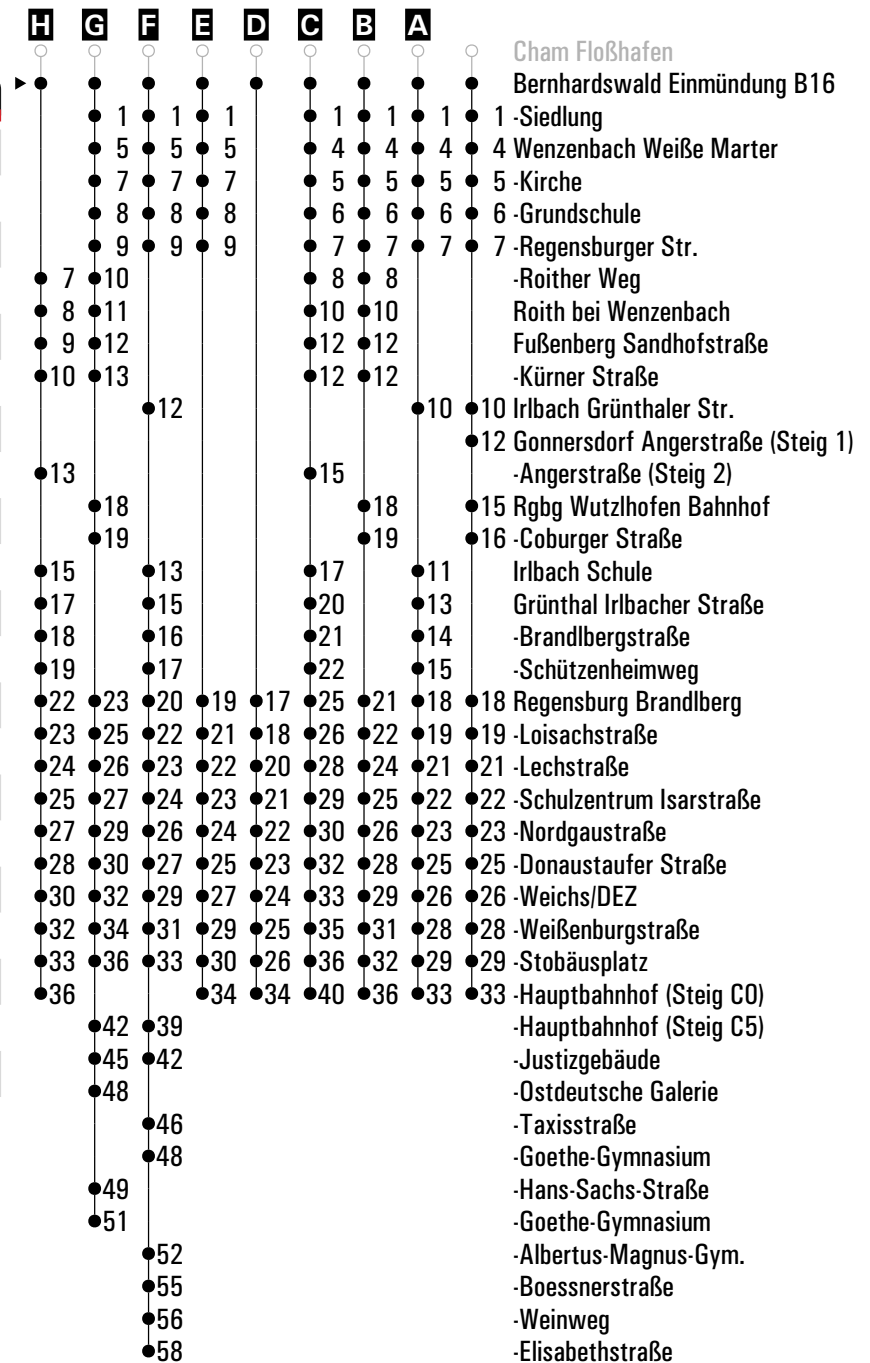
**H Bernhardswald Einmündung B16**  
**Wenzenbach Regensburg Hauptbahnhof**

	Montag - Freitag							Samstag		Sonn-/Feiertag	
05	22 <sup>A</sup>							22 <sup>A</sup>			
06	02	19 <sup>D</sup>	42 <sup>E</sup> <sub>S34</sub>	45 <sup>H</sup> <sub>sf</sub>	45 <sup>G</sup> <sub>S</sub>	47 <sup>F</sup> <sub>S</sub>	54 <sup>D</sup> <sub>S34</sub> nfd	22	42		
07	02 <sup>G</sup> <sub>II</sub> s	02 <sup>B</sup> <sub>sf</sub>	22 <sup>E</sup> <sub>S34</sub>	42				42		02 <sup>A</sup>	
08	02 <sup>A</sup>	32 <sup>A</sup>						12 <sup>fd</sup>			
09	02 <sup>C</sup>							02 <sup>C</sup>		32	
10	02							02			
11	02 <sup>C</sup>							02 <sup>B</sup>		32	
12	04 <sup>nfd</sup>							02 <sup>B</sup>			
13	22 <sup>A</sup>	44						32		32	
14	02 <sup>A</sup>							02 <sup>A</sup>			
15	02	32 <sup>A</sup>						02 <sup>B</sup>		32	
16	32							02			
17	02	32						02		32	
18	22 <sup>A</sup>							02 <sup>B</sup>		34	
19	02	32 <sup>B</sup>						02			
20	32 <sup>B</sup>							02 <sup>B</sup>			
21	22							32		02	
22	02										
23	02							02			
00	47 <sup>FR</sup>							47			
01											

Am 24.12. und 31.12. Verkehr wie an Samstagen falls diese Tage nicht auf einen Sonntag fallen. Einschränkungen hierzu entnehmen Sie bitte der Tagespresse oder unter [www.rvv.de](http://www.rvv.de) Gültig ab 04.05.2026

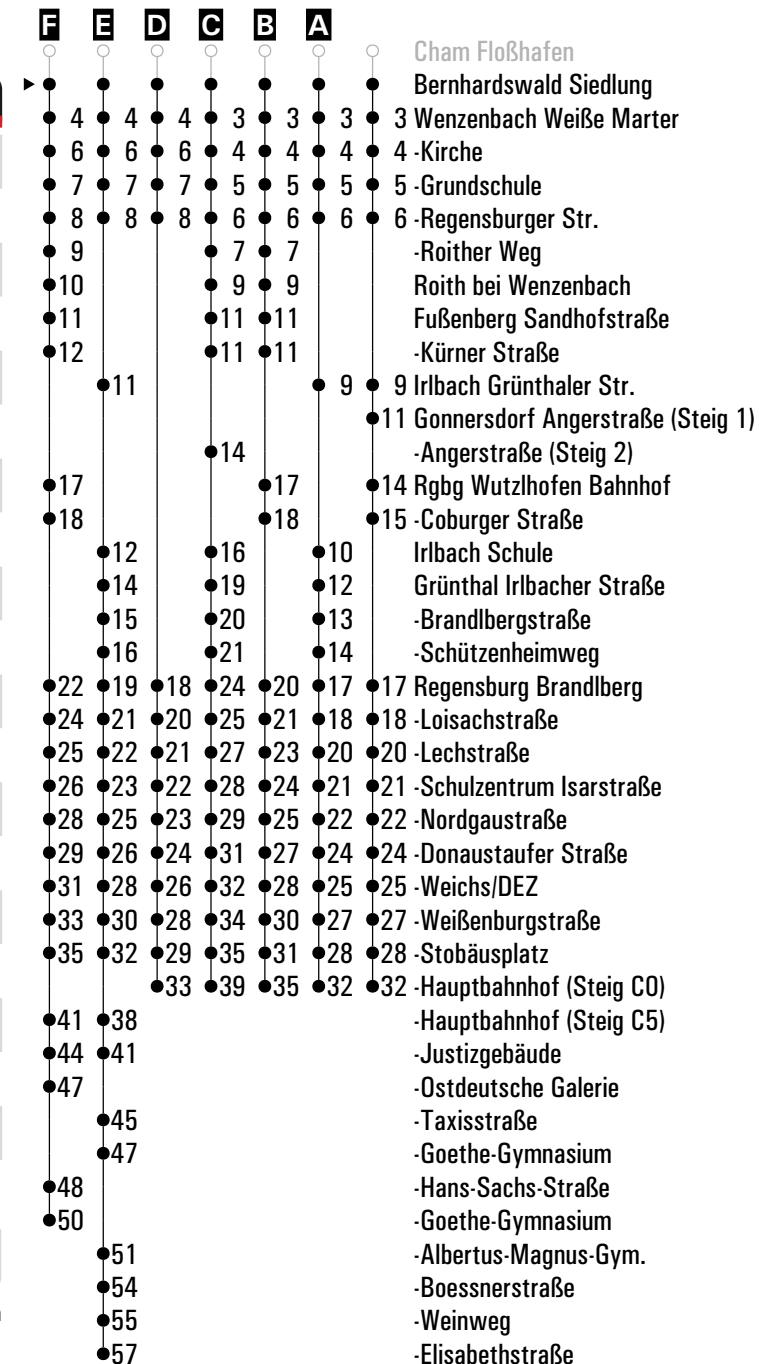
- A - H** = Fahrwege
- S34** = Schnellbus S34
- fd** = auch am Faschingsdienstag
- I** = bis Regensburg Justizgebäude
- nfd** = nicht am Faschingsdienstag
- s** = nur an Schultagen
- sf** = nur an schulfreien Tagen
- FR** = nur freitags

Fahrwege mit Fahrzeit in Minuten



	Montag - Freitag				Samstag		Sonn-/Feiertag	
05	23 <sup>A</sup>				23 <sup>A</sup>			
06	03	43 <sup>D</sup> S34	46 <sup>F</sup> S	48 <sup>E</sup> S	23	43		
07	03 <sup>FG</sup> S	03 <sup>B</sup> sf	23 <sup>D</sup> S34	43	43		03 <sup>A</sup>	
08	03 <sup>A</sup>	33 <sup>A</sup>			13 <sup>fd</sup>			
09	03 <sup>C</sup>				03 <sup>C</sup>		33	
10	03				03			
11	03 <sup>C</sup>				03 <sup>B</sup>		33	
12	05 <sup>nfd</sup>				03 <sup>B</sup>			
13	23 <sup>A</sup>	45			33		33	
14	03 <sup>A</sup>				03 <sup>A</sup>			
15	03	33 <sup>A</sup>			03 <sup>B</sup>		33	
16	33				03			
17	03	33			03		33	
18	23 <sup>A</sup>				03 <sup>B</sup>		35	
19	03	33 <sup>B</sup>			03			
20	33 <sup>B</sup>				03 <sup>B</sup>			
21	23				33		03	
22	03							
23	03				03			
00	48 <sup>FR</sup>				48			

Fahrwege mit Fahrzeit in Minuten



Am 24.12. und 31.12. Verkehr wie an Samstagen falls diese Tage nicht auf einen Sonntag fallen. Gültig ab 04.05.2026  
Einschränkungen hierzu entnehmen Sie bitte der Tagespresse oder unter [www.rvv.de](http://www.rvv.de)

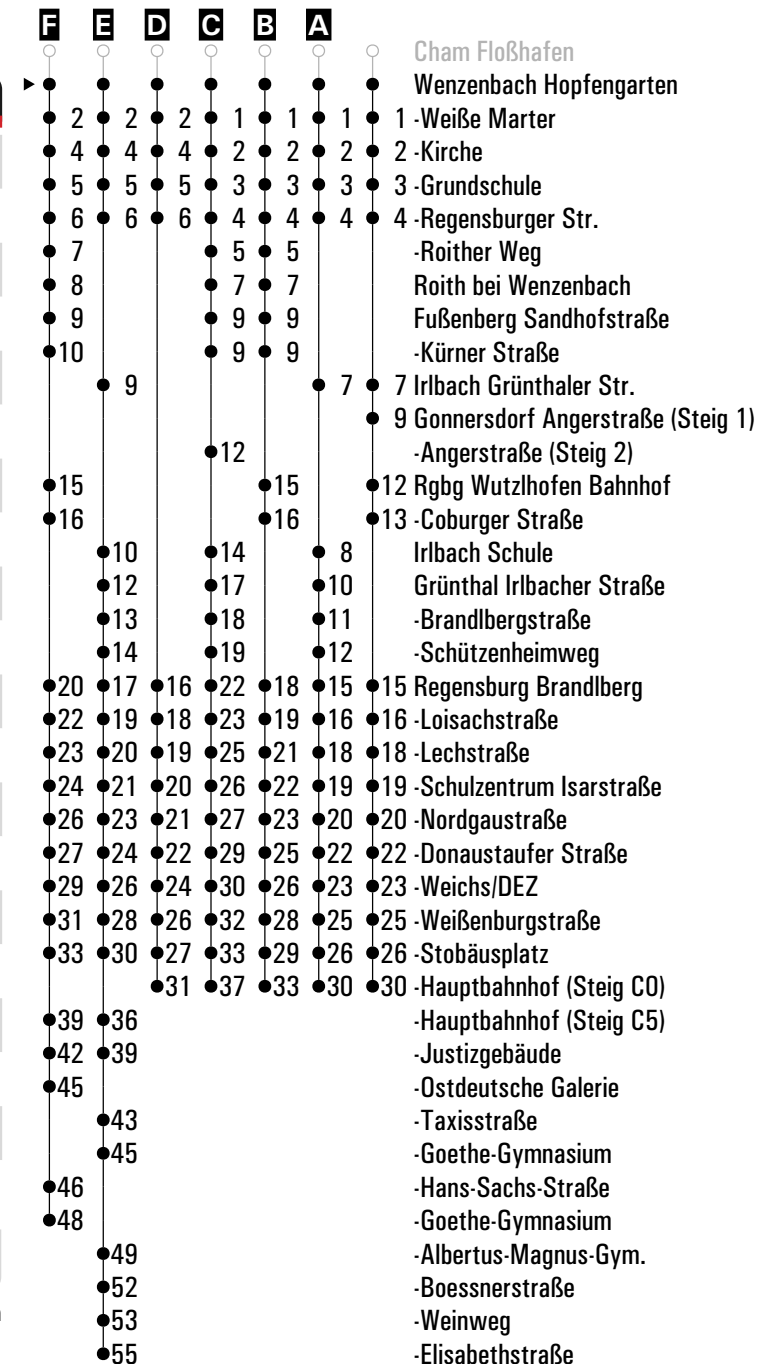
**A - F** = Fahrwege  
**S34** = Schnellbus S34  
**fd** = auch am Faschingsdienstag  
**G** = bis Regensburg Justizgebäude  
**nfd** = nicht am Faschingsdienstag  
**s** = nur an Schultagen  
**sf** = nur an schulfreien Tagen  
**FR** = nur freitags

	Montag - Freitag				Samstag		Sonn-/Feiertag	
05	25 <sup>A</sup>				25 <sup>A</sup>			
06	05	45 <sup>D</sup> S34	48 <sup>F</sup> S	50 <sup>E</sup> S	25	45		
07	05 <sup>FG</sup> S	05 <sup>B</sup> sf	25 <sup>D</sup> S34	45			05 <sup>A</sup>	
08	05 <sup>A</sup>	35 <sup>A</sup>			15 <sup>fd</sup>			
09	05 <sup>C</sup>				05 <sup>C</sup>		35	
10	05				05			
11	05 <sup>C</sup>				05 <sup>B</sup>		35	
12	07 <sup>nfd</sup>				05 <sup>B</sup>			
13	25 <sup>A</sup>	47			35		35	
14	05 <sup>A</sup>				05 <sup>A</sup>			
15	05	35 <sup>A</sup>			05 <sup>B</sup>		35	
16	35				05			
17	05	35			05		35	
18	25 <sup>A</sup>				05 <sup>B</sup>		37	
19	05	35 <sup>B</sup>			05			
20	35 <sup>B</sup>				05 <sup>B</sup>			
21	25				35		05	
22	05							
23	05				05			
00	50 <sup>FR</sup>				50			

Am 24.12. und 31.12. Verkehr wie an Samstagen falls diese Tage nicht auf einen Sonntag fallen. Gültig ab 04.05.2026  
Einschränkungen hierzu entnehmen Sie bitte der Tagespresse oder unter [www.rvv.de](http://www.rvv.de)

**A - F** = Fahrwege  
**S34** = Schnellbus S34  
**fd** = auch am Faschingsdienstag  
**G** = bis Regensburg Justizgebäude  
**nfd** = nicht am Faschingsdienstag  
**s** = nur an Schultagen  
**sf** = nur an schulfreien Tagen  
**FR** = nur freitags

Fahrwege mit Fahrzeit in Minuten

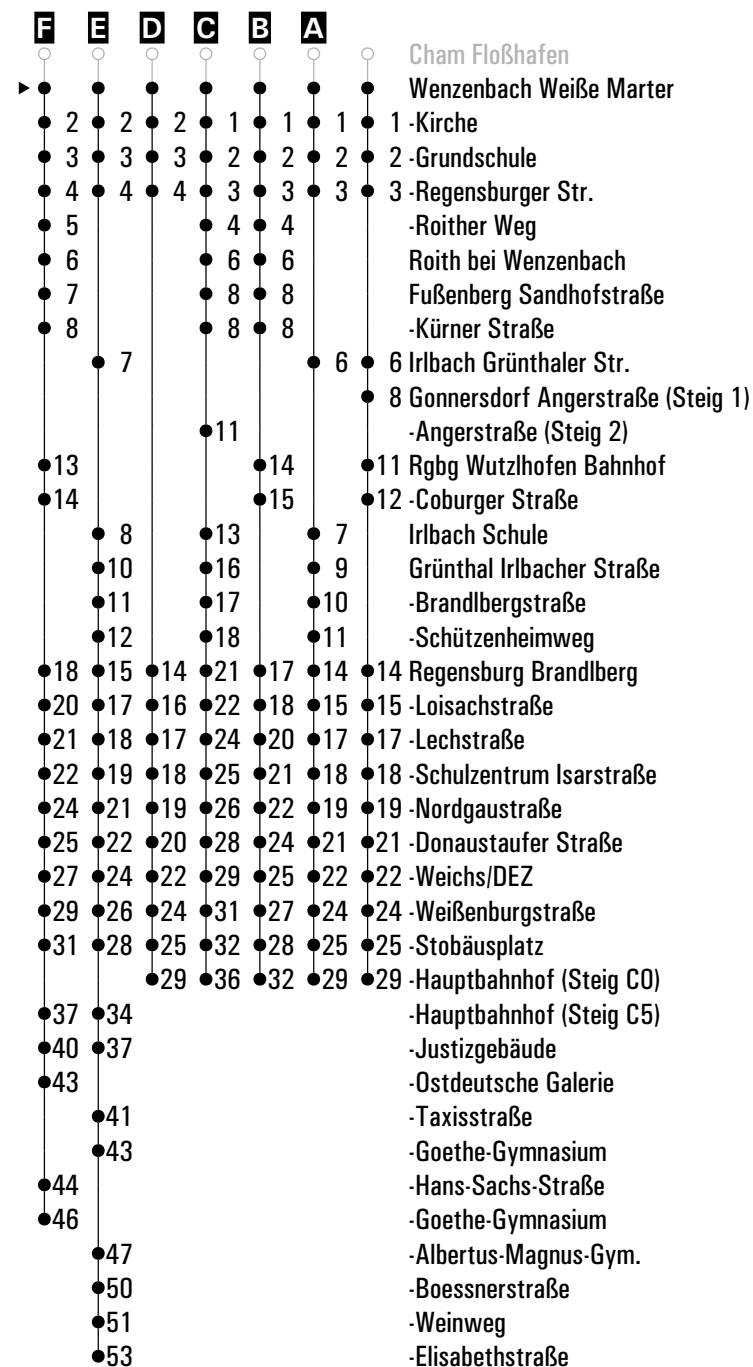


	Montag - Freitag				Samstag		Sonn-/Feiertag	
05	26 <sup>A</sup>				26 <sup>A</sup>			
06	06	47 <sup>D</sup> S34	50 <sup>F</sup> S	52 <sup>E</sup> S	26	46		
07	07 <sup>FG</sup> S	07 <sup>B</sup> sf	27 <sup>D</sup> S34	46	46		06 <sup>A</sup>	
08	06 <sup>A</sup>	36 <sup>A</sup>			16 <sup>fd</sup>			
09	06 <sup>C</sup>				06 <sup>C</sup>		36	
10	06				06			
11	06 <sup>C</sup>				06 <sup>B</sup>		36	
12	08 <sup>nfd</sup>				06 <sup>B</sup>			
13	26 <sup>A</sup>	48			36		36	
14	06 <sup>A</sup>				06 <sup>A</sup>			
15	06	36 <sup>A</sup>			06 <sup>B</sup>		36	
16	36				06			
17	06	36			06		36	
18	26 <sup>A</sup>				06 <sup>B</sup>		38	
19	06	36 <sup>B</sup>			06			
20	36 <sup>B</sup>				06 <sup>B</sup>			
21	26				36		06	
22	06							
23	06				06			
00	51 <sup>FR</sup>				51			

Am 24.12. und 31.12. Verkehr wie an Samstagen falls diese Tage nicht auf einen Sonntag fallen. Gültig ab 04.05.2026  
Einschränkungen hierzu entnehmen Sie bitte der Tagespresse oder unter [www.rvv.de](http://www.rvv.de)

**A - F** = Fahrwege  
**S34** = Schnellbus S34  
**fd** = auch am Faschingsdienstag  
**G** = bis Regensburg Justizgebäude  
**nfd** = nicht am Faschingsdienstag  
**s** = nur an Schultagen  
**sf** = nur an schulfreien Tagen  
**FR** = nur freitags

Fahrwege mit Fahrzeit in Minuten





**Montag - Freitag**

05

06

32<sup>A</sup> 52<sup>S</sup>

07

08

09

10

11

Fahrwege mit Fahrzeit in Minuten

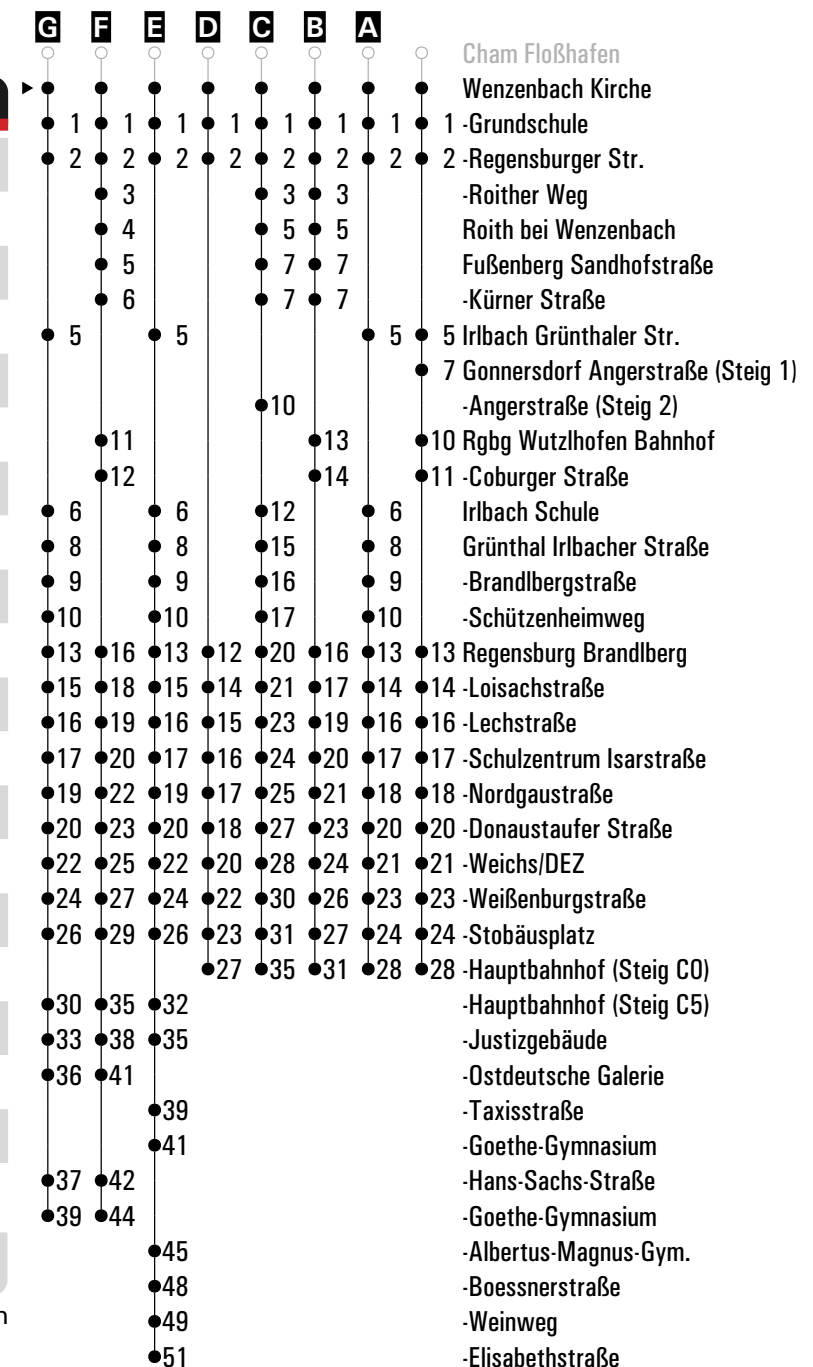
- A** ● Wenzenbach Kapellenweg
- 2 ● 2 -Kirche
- 4 ● 3 -Grundschule
- 5 ● 4 -Regensburger Str.
- 8 ● 7 Irlbach Grünthaler Str.
- 9 ● 8 -Schule
- 11 ● 10 Grünthal Irlbacher Straße
- 12 ● 11 -Brandlbergstraße
- 13 ● 12 -Schützenheimweg
- 16 ● 15 Regensburg Brandlberg
- 17 ● 17 -Loisachstraße
- 19 ● 18 -Lechstraße
- 20 ● 19 -Schulzentrum Isarstraße
- 21 ● 21 -Nordgaustraße
- 23 ● 22 -Donaustauer Straße
- 24 ● 24 -Weichs/DEZ
- 26 ● 26 -Weißenburgstraße
- 27 ● 28 -Stobäusplatz
- 31 ● -Hauptbahnhof (Steig C0)
- 32 ● -Hauptbahnhof (Steig C5)
- 35 ● -Justizgebäude
- 38 ● -Ostdeutsche Galerie
- 39 ● -Hans-Sachs-Straße
- 41 ● -Goethe-Gymnasium

Am 24.12. und 31.12. Verkehr wie an Samstagen falls diese Tage nicht auf einen Sonntag fallen. Einschränkungen hierzu entnehmen Sie bitte der Tagespresse oder unter [www.rvv.de](http://www.rvv.de) Gültig ab 04.05.2026

**A** = fährt A      **S** = nur an Schultagen

	Montag - Freitag						Samstag		Sonn-/Feiertag	
05	27 <sup>A</sup>						27 <sup>A</sup>			
06	07	34 <sup>A</sup>	49 <sup>D</sup> S34	52 <sup>F</sup> S	54 <sup>G</sup> S	54 <sup>E</sup> S	27	47		
07	09 <sup>FH</sup> S	09 <sup>B</sup> sf	29 <sup>D</sup> S34	47			47	07 <sup>A</sup>		
08	07 <sup>A</sup>	37 <sup>A</sup>					17 <sup>fd</sup>			
09	07 <sup>C</sup>						07 <sup>C</sup>		37	
10	07						07			
11	07 <sup>C</sup>						07 <sup>B</sup>		37	
12	09 <sup>nfd</sup>						07 <sup>B</sup>			
13	27 <sup>A</sup>	49					37	37		
14	07 <sup>A</sup>						07 <sup>A</sup>			
15	07	37 <sup>A</sup>					07 <sup>B</sup>	37		
16	37						07			
17	07	37					07	37		
18	27 <sup>A</sup>					07 <sup>B</sup>		39		
19	07	37 <sup>B</sup>					07			
20	37 <sup>B</sup>						07 <sup>B</sup>			
21	27						37		07	
22	07									
23	07						07			
00	52 <sup>FR</sup>						52			

Fahrwege mit Fahrzeit in Minuten




Am 24.12. und 31.12. Verkehr wie an Samstagen falls diese Tage nicht auf einen Sonntag fallen. Gültig ab 04.05.2026  
Einschränkungen hierzu entnehmen Sie bitte der Tagespresse oder unter [www.rvv.de](http://www.rvv.de)

**A - G** = Fahrwege  
**S34** = Schnellbus S34  
**fd** = auch am Faschingsdienstag  
**H** = bis Regensburg Justizgebäude  
**nfd** = nicht am Faschingsdienstag  
**S** = nur an Schultagen  
**sf** = nur an schulfreien Tagen  
**FR** = nur freitags

	Montag - Freitag						Samstag		Sonn-/Feiertag	
05	28 <sup>A</sup>						28 <sup>A</sup>			
06	08	36 <sup>A</sup>	50 <sup>D</sup> S34	53 <sup>F</sup> S	55 <sup>G</sup> S	55 <sup>E</sup> S	28	48		
07	10 <sup>FH</sup> S	10 <sup>B</sup> sf A	30 <sup>D</sup> S34	48			48	08 <sup>A</sup>		
08	08 <sup>A</sup>	38 <sup>A</sup>					18 <sup>fd</sup>			
09	08 <sup>C</sup>						08 <sup>C</sup>		38	
10	08						08			
11	08 <sup>C</sup>						08 <sup>B</sup>		38	
12	11 <sup>nfd</sup>						08 <sup>B</sup>			
13	28 <sup>A</sup>	51					38		38	
14	08 <sup>A</sup>						08 <sup>A</sup>			
15	08	38 <sup>A</sup>					08 <sup>B</sup>		38	
16	38						08			
17	08	38					08		38	
18	28 <sup>A</sup>						08 <sup>B</sup>		41	
19	08	38 <sup>B</sup>					08			
20	38 <sup>B</sup>						08 <sup>B</sup>			
21	28						38		08	
22	08									
23	08						08			
00	53 <sup>FR</sup>						53			

Fahrwege mit Fahrzeit in Minuten

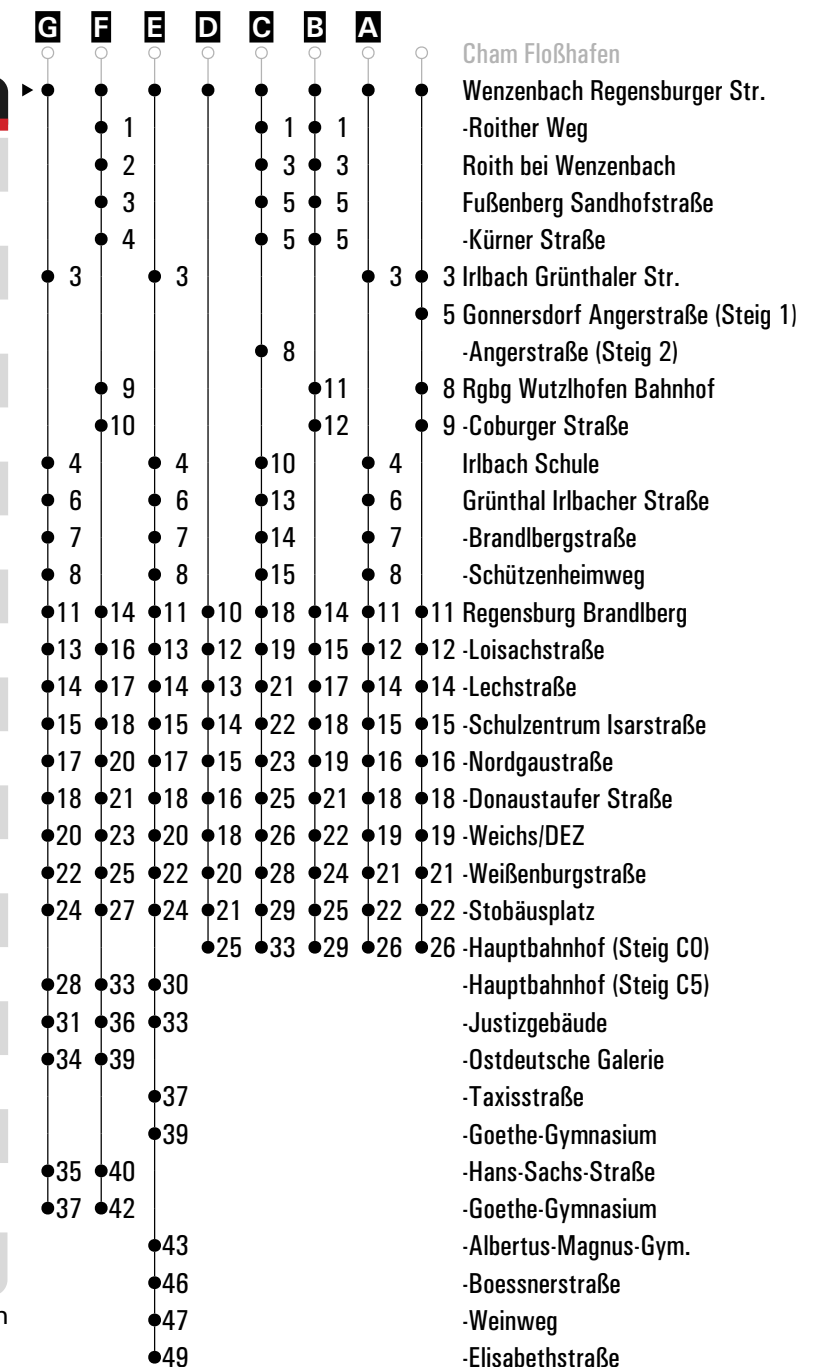


Am 24.12. und 31.12. Verkehr wie an Samstagen falls diese Tage nicht auf einen Sonntag fallen. Gültig ab 04.05.2026  
Einschränkungen hierzu entnehmen Sie bitte der Tagespresse oder unter [www.rvv.de](http://www.rvv.de)

**A - G** = Fahrwege  
**S34** = Schnellbus S34  
**fd** = auch am Faschingsdienstag  
**H** = bis Regensburg Justizgebäude  
**nfd** = nicht am Faschingsdienstag  
**S** = nur an Schultagen  
**sf** = nur an schulfreien Tagen  
**FR** = nur freitags

	Montag - Freitag						Samstag	Sonn-/Feiertag
05	29 <sup>A</sup>						29 <sup>A</sup>	
06	09	37 <sup>A</sup>	51 <sup>D</sup> S34	54 <sup>F</sup> S	56 <sup>G</sup> S	56 <sup>E</sup> S	29 49	
07	11 <sup>FH</sup> S	11 <sup>B</sup> sf	31 <sup>D</sup> S34	49			49 09 <sup>A</sup>	
08	09 <sup>A</sup>	39 <sup>A</sup>					19 <sup>fd</sup>	
09	09 <sup>C</sup>						09 <sup>C</sup>	39
10	09						09	
11	09 <sup>C</sup>						09 <sup>B</sup>	39
12	12 <sup>nfd</sup>						09 <sup>B</sup>	
13	29 <sup>A</sup>	52					39	39
14	09 <sup>A</sup>						09 <sup>A</sup>	
15	09	39 <sup>A</sup>					09 <sup>B</sup>	39
16	39						09	
17	09	39					09	39
18	29 <sup>A</sup>						09 <sup>B</sup>	42
19	09	39 <sup>B</sup>					09	
20	39 <sup>B</sup>						09 <sup>B</sup>	
21	29						39	09
22	09							
23	09						09	
00	54 <sup>FR</sup>						54	

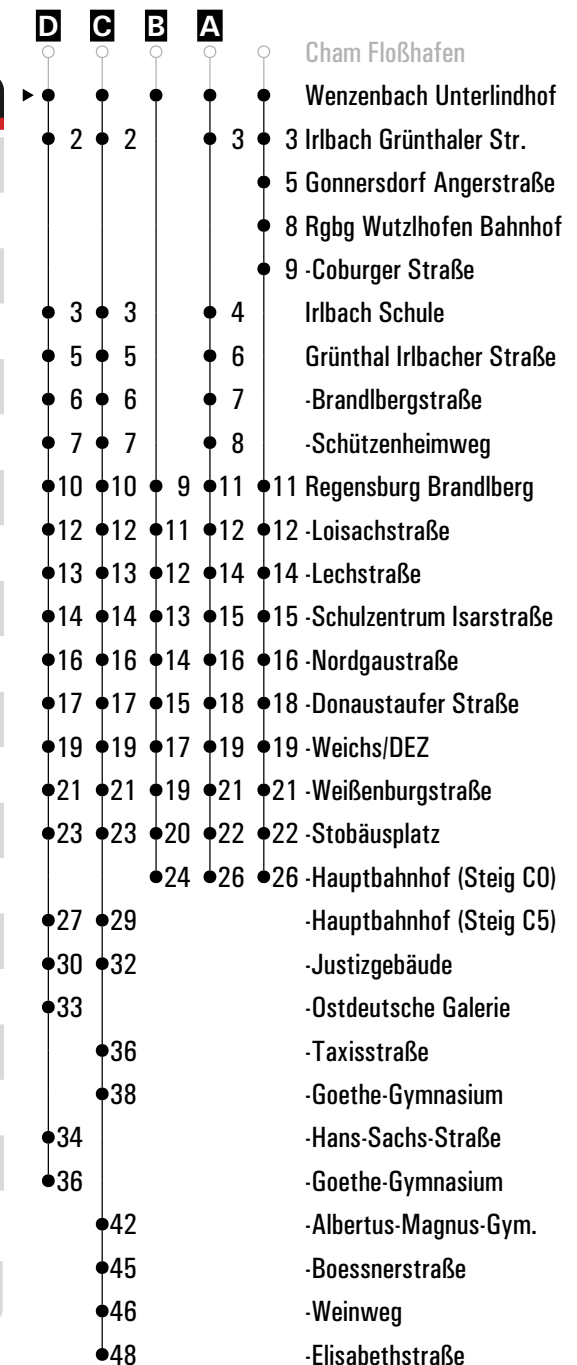
Fahrwege mit Fahrzeit in Minuten



Am 24.12. und 31.12. Verkehr wie an Samstagen falls diese Tage nicht auf einen Sonntag fallen. Gültig ab 04.05.2026  
 Einschränkungen hierzu entnehmen Sie bitte der Tagespresse oder unter [www.rvv.de](http://www.rvv.de)

**A - G** = Fahrwege  
**S34** = Schnellbus S34  
**fd** = auch am Faschingsdienstag  
**H** = bis Regensburg Justizgebäude  
**nfd** = nicht am Faschingsdienstag  
**S** = nur an Schultagen  
**sf** = nur an schulfreien Tagen  
**FR** = nur freitags

	Montag - Freitag					Samstag		Sonn-/Feiertag		
05	29 <sup>A</sup>					29 <sup>A</sup>				
06	09	37 <sup>A</sup>	52 <sup>B</sup> <sub>S34</sub>	57 <sup>D</sup> <sub>S</sub>	57 <sup>C</sup> <sub>S</sub>	29	49			
07	32 <sup>B</sup> <sub>S34</sub>	49				49			09 <sup>A</sup>	
08	09 <sup>A</sup>	39 <sup>A</sup>				19 <sup>fd</sup>				
09									39	
10	09					09				
11									39	
12	12 <sup>nfd</sup>									
13	29 <sup>A</sup>	52				39			39	
14	09 <sup>A</sup>					09 <sup>A</sup>				
15	09	39 <sup>A</sup>							39	
16	39					09				
17	09	39				09			39	
18	29 <sup>A</sup>								42	
19	09					09				
20										
21	29					39			09	
22	09									
23	09					09				
00	54 <sup>FR</sup>					54				



Am 24.12. und 31.12. Verkehr wie an Samstagen falls diese Tage nicht auf einen Sonntag fallen. Einschränkungen hierzu entnehmen Sie bitte der Tagespresse oder unter [www.rvv.de](http://www.rvv.de) Gültig ab 04.05.2026

**A - D** = Fahrwege **fd** = auch am Faschingsdienstag **s** = nur an Schultagen **FR** = nur freitags  
**S34** = Schnellbus S34 **nfd** = nicht am Faschingsdienstag

	Montag - Freitag						Samstag					
05												
06	52	A	sf	55	B	s						
07	12	B	C	12	s	sf						
08												
09	10	A					10	A				
10												
11	10	A					10					
12							10					
13												
14												
15							10					
16												
17												
18							10					
19	40											
20	40						10					
21												
22												



Am 24.12. und 31.12. Verkehr wie an Samstagen falls diese Tage nicht auf einen Sonntag fallen. Einschränkungen hierzu entnehmen Sie bitte der Tagespresse oder unter [www.rvv.de](http://www.rvv.de)

Gültig ab 04.05.2026

**A - B** = Fahrwege   **C** = bis Regensburg Justizgebäude   **s** = nur an Schultagen   **sf** = nur an schulfreien Tagen

	Montag - Freitag						Samstag					
05												
06	53	A	56	B								
		sf		s								
07	13	B	13	C								
		s		sf								
08												
09	12	A					12	A				
10												
11	12	A					12					
12							12					
13												
14												
15							12					
16												
17												
18							12					
19	42											
20	42						12					
21												
22												



Am 24.12. und 31.12. Verkehr wie an Samstagen falls diese Tage nicht auf einen Sonntag fallen. Einschränkungen hierzu entnehmen Sie bitte der Tagespresse oder unter [www.rvv.de](http://www.rvv.de) Gültig ab 04.05.2026

**A - B** = Fahrwege **C** = bis Regensburg Justizgebäude **s** = nur an Schultagen **sf** = nur an schulfreien Tagen

	Montag - Freitag							Samstag						
05														
06	54	<b>A</b>	<b>sf</b>	57	<b>B</b>	<b>s</b>								
07	14	<b>B</b>	<b>C</b>	14	<b>s</b>	<b>sf</b>								
08														
09	14	<b>A</b>						14	<b>A</b>					
10														
11	14	<b>A</b>						14						
12								14						
13														
14														
15								14						
16														
17														
18								14						
19	44													
20	44							14						
21														
22														



Am 24.12. und 31.12. Verkehr wie an Samstagen falls diese Tage nicht auf einen Sonntag fallen. Einschränkungen hierzu entnehmen Sie bitte der Tagespresse oder unter [www.rvv.de](http://www.rvv.de) Gültig ab 04.05.2026

**A-B** = Fahrwege **C** = bis Regensburg Justizgebäude **s** = nur an Schultagen **sf** = nur an schulfreien Tagen

	Montag - Freitag							Samstag						
05														
06	55	A	58	B										
		sf		s										
07	15	B	15	B										
		C		sf										
08														
09	14	A						14	A					
10														
11	14	A						14						
12								14						
13														
14														
15								14						
16														
17														
18								14						
19	44													
20	44							14						
21														
22														

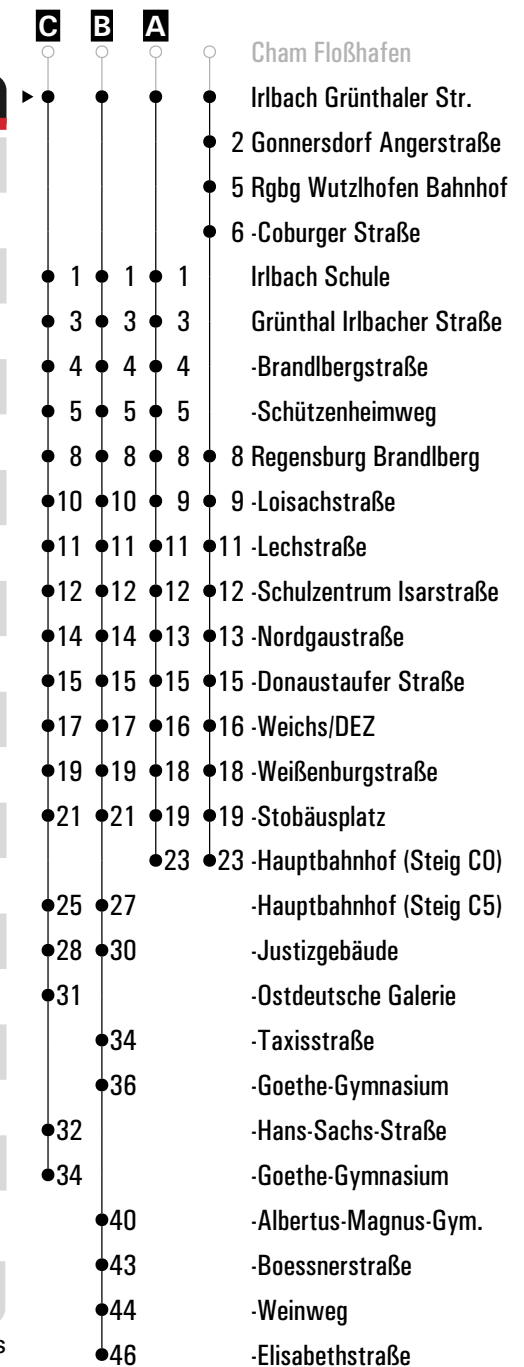


Am 24.12. und 31.12. Verkehr wie an Samstagen falls diese Tage nicht auf einen Sonntag fallen. Einschränkungen hierzu entnehmen Sie bitte der Tagespresse oder unter [www.rvv.de](http://www.rvv.de) Gültig ab 04.05.2026

**A - B** = Fahrwege **C** = bis Regensburg Justizgebäude **s** = nur an Schultagen **sf** = nur an schulfreien Tagen

	Montag - Freitag				Samstag			Sonn-/Feiertag		
05	32 <sup>A</sup>				32 <sup>A</sup>					
06	12	40 <sup>A</sup>	59 <sup>C</sup> <sub>S</sub>	59 <sup>B</sup> <sub>S</sub>	32	52				
07	52				52			12 <sup>A</sup>		
08	12 <sup>A</sup>	42 <sup>A</sup>			22 <sup>fd</sup>					
09								42		
10	12				12					
11								42		
12	15 <sup>nfd</sup>									
13	32 <sup>A</sup>	55				42	42			
14	12 <sup>A</sup>					12 <sup>A</sup>				
15	12	42 <sup>A</sup>						42		
16	42				12					
17	12	42				12	42			
18	32 <sup>A</sup>							45		
19	12				12					
20										
21	32				41			12		
22	11									
23	11				11					
00	56 <sup>FR</sup>				56					

Fahrwege mit Fahrzeit in Minuten



Am 24.12. und 31.12. Verkehr wie an Samstagen falls diese Tage nicht auf einen Sonntag fallen. Einschränkungen hierzu entnehmen Sie bitte der Tagespresse oder unter [www.rvv.de](http://www.rvv.de) Gültig ab 04.05.2026

**A - C** = Fahrwege      **nfd** = nicht am Faschingsdienstag      **S** = nur an Schultagen      **FR** = nur freitags  
**fd** = auch am Faschingsdienstag

Fahrwege mit Fahrzeit in Minuten

- Cham Floßhafen
- ▶ ● Gonnersdorf Angerstraße
- 3 Rgbg Wutzlhofen Bahnhof
- 4 -Coburger Straße
- 6 -Brandlberg
- 7 -Loisachstraße
- 9 -Lechstraße
- 10 -Schulzentrum Isarstraße
- 11 -Nordgaustraße
- 13 -Donauufer Straße
- 14 -Weichs/DEZ
- 16 -Weißenburgstraße
- 17 -Stobäusplatz
- 21 -Hauptbahnhof

	Montag - Freitag					Samstag					Sonn-/Feiertag				
06	14					34	54								
07	54					54									
08						24 <sup>fd</sup>									
09											44				
10	14					14									
11											44				
12	17 <sup>nfd</sup>														
13	57					44					44				
14															
15	14										44				
16	44					14									
17	14	44				14					44				
18											47				
19	14					14									
20															
21	34					42					14				
22	12														
23	12					12									
00	57 <sup>FR</sup>					57									

Am 24.12. und 31.12. Verkehr wie an Samstagen falls diese Tage nicht auf einen Sonntag fallen. Einschränkungen hierzu entnehmen Sie Gültig ab 04.05.2026 bitte der Tagespresse oder unter [www.rvv.de](http://www.rvv.de)

**fd** = auch am Faschingsdienstag

**nfd** = nicht am Faschingsdienstag

**FR** = nur freitags

Fahrwege mit Fahrzeit in Minuten

- ▶ ● Gonnersdorf Angerstraße
- 2 Irlbach Schule
- 4 Grünthal Irlbacher Straße
- 5 -Brandlbergstraße
- 6 -Schützenheimweg
- 9 Regensburg Brandlberg
- 10 -Loisachstraße
- 11 -Lechstraße
- 12 -Schulzentrum Isarstraße
- 14 -Nordgaustraße
- 15 -Donaustauer Straße
- 17 -Weichs/DEZ
- 19 -Weißenburgstraße
- 20 -Stobäusplatz
- 23 -Hauptbahnhof

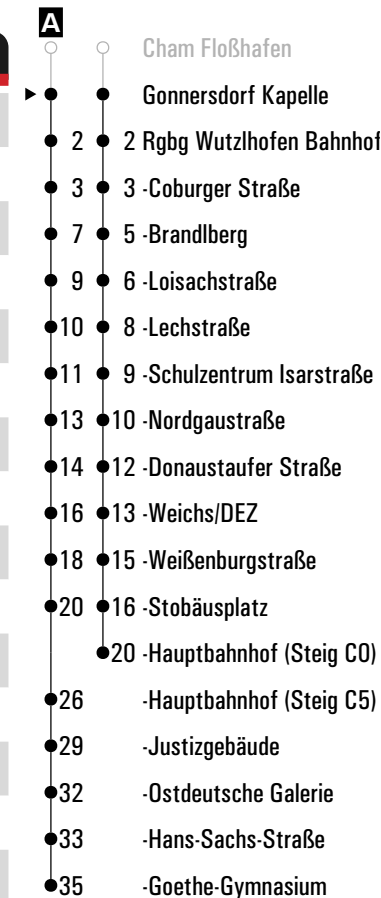
🕒	Montag - Freitag	Samstag
05		
06	58 <sup>sf</sup>	
07		
08		
09	17	17
10		
11	18	
12		
13		
14		
15		
16		
17		
18		

Am 24.12. und 31.12. Verkehr wie an Samstagen falls diese Tage nicht auf einen Sonntag fallen. Einschränkungen hierzu entnehmen Sie bitte der Tagespresse oder unter [www.rvv.de](http://www.rvv.de) Gültig ab 04.05.2026

**sf** = nur an schulfreien Tagen

Fahrwege mit Fahrzeit in Minuten

	Montag - Freitag				Samstag				Sonn-/Feiertag			
05												
06	15				35	55						
07	01 <sup>A<sub>s</sub></sup>	18 <sup>A<sub>s</sub>B</sup>	18 <sup>sf</sup>	55	55							
08					25 <sup>fd</sup>							
09									45			
10	15				15							
11					18				45			
12	18 <sup>nfd</sup>				18							
13	58				45				45			
14												
15	15				18				45			
16	45				15							
17	15	45			15				45			
18					18				48			
19	15	48			15							
20	48				18							
21	35				43				15			
22	13											
23	13				13							
00	58 <sup>FR</sup>				58							



Am 24.12. und 31.12. Verkehr wie an Samstagen falls diese Tage nicht auf einen Sonntag fallen. Einschränkungen hierzu entnehmen Sie bitte der Tagespresse oder unter [www.rvv.de](http://www.rvv.de) Gültig ab 04.05.2026

**A** = fährt A      **B** = bis Regensburg Justizgebäude      **s** = nur an Schultagen      **FR** = nur freitags  
**fd** = auch am Faschingsdienstag      **nfd** = nicht am Faschingsdienstag      **sf** = nur an schulfreien Tagen

Fahrwege mit Fahrzeit in Minuten

	Montag - Freitag				Samstag				Sonn-/Feiertag				
05													
06	17				37	57							
07	03 <sup>A</sup> <sub>s</sub>	20 <sup>A</sup> <sub>s</sub> <sup>B</sup>	20 <sup>sf</sup>	57	57								
08					27 <sup>fd</sup>								
09										47			
10	17				17								
11					20					47			
12	20 <sup>nfd</sup>				20								
13					47					47			
14	00												
15	17				20					47			
16	47				17								
17	17	47			17					47			
18					20					50			
19	17	50			17								
20	50				20								
21	37				44					17			
22	14												
23	14				14								
00	59 <sup>FR</sup>				59								



Am 24.12. und 31.12. Verkehr wie an Samstagen falls diese Tage nicht auf einen Sonntag fallen. Einschränkungen hierzu entnehmen Sie bitte der Tagespresse oder unter [www.rvv.de](http://www.rvv.de) Gültig ab 04.05.2026

**A** = fährt A      **B** = bis Regensburg Justizgebäude      **s** = nur an Schultagen      **FR** = nur freitags  
**fd** = auch am Faschingsdienstag      **nfd** = nicht am Faschingsdienstag      **sf** = nur an schulfreien Tagen

	Montag - Freitag				Samstag				Sonn-/Feiertag				
05													
06	18				38	58							
07	04 <sup>A</sup> <sub>s</sub>	21 <sup>A</sup> <sub>s</sub> <sup>B</sup>	21 <sup>sf</sup>	58	58								
08					28 <sup>fd</sup>								
09									48				
10	18				18								
11					21				48				
12	21 <sup>nfd</sup>				21								
13					48				48				
14	01												
15	18				21				48				
16	48				18								
17	18	48			18				48				
18					21				51				
19	18	51			18								
20	51				21								
21	38				44				18				
22	14												
23	14				14								
00	59 <sup>FR</sup>				59								

Fahrwege mit Fahrzeit in Minuten

- A** Cham Floßhafen
- Regensburg Coburger Str.
- 4 2-Brandlberg
- 6 3-Loisachstraße
- 7 5-Lechstraße
- 8 6-Schulzentrum Isarstraße
- 10 7-Nordgaustraße
- 11 9-Donaustauer Straße
- 13 10-Weichs/DEZ
- 15 12-Weißenburgstraße
- 17 13-Stobäusplatz
- 17-Hauptbahnhof (Steig C0)
- 23 -Hauptbahnhof (Steig C5)
- 26 -Justizgebäude
- 29 -Ostdeutsche Galerie
- 30 -Hans-Sachs-Straße
- 32 -Goethe-Gymnasium

Am 24.12. und 31.12. Verkehr wie an Samstagen falls diese Tage nicht auf einen Sonntag fallen. Einschränkungen hierzu entnehmen Sie bitte der Tagespresse oder unter [www.rvv.de](http://www.rvv.de) Gültig ab 04.05.2026

**A** = fährt A      **B** = bis Regensburg Justizgebäude      **s** = nur an Schultagen      **sf** = nur an schulfreien Tagen      **FR** = nur freitags  
**fd** = auch am Faschingsdienstag      **nfd** = nicht am Faschingsdienstag

	Montag - Freitag				Samstag				Sonn-/Feiertag				
05	33				33								
06	41												
07	00 <sup>sf</sup>	00 <sup>B</sup> <sub>s</sub>	00 <sup>A</sup> <sub>s</sub>						13				
08	13	43											
09	19				19								
10													
11	19												
12													
13	33												
14	13				13								
15	43												
16													
17													
18	33												
19													
20													
21													
22													

- B** **A**
- Falkenstein Busbahnhof
- ▶ ● Irlbach Schule
- 2 ● 2 ● 2 Grünthal Irlbacher Straße
- 3 ● 3 ● 3 -Brandlbergstraße
- 4 ● 4 ● 4 -Schützenheimweg
- 7 ● 7 ● 7 Regensburg Brandlberg
- 9 ● 9 ● 8 -Loisachstraße
- 10 ● 10 ● 10 -Lechstraße
- 11 ● 11 ● 11 -Schulzentrum Isarstraße
- 13 ● 13 ● 12 -Nordgaustraße
- 14 ● 14 ● 14 -Donauufer Straße
- 16 ● 16 ● 15 -Weichs/DEZ
- 18 ● 18 ● 17 -Weißenburgstraße
- 20 ● 20 ● 18 -Stobäusplatz
- 22 -Hauptbahnhof (Steig C0)
- 24 ● 26 -Hauptbahnhof (Steig C5)
- 27 ● 29 -Justizgebäude
- 30 -Ostdeutsche Galerie
- 33 -Taxisstraße
- 35 -Goethe-Gymnasium
- 31 -Hans-Sachs-Straße
- 33 -Goethe-Gymnasium
- 39 -Albertus-Magnus-Gym.
- 42 -Boessnerstraße
- 43 -Weinweg
- 45 -Elisabethstraße

Am 24.12. und 31.12. Verkehr wie an Samstagen falls diese Tage nicht auf einen Sonntag fallen. Einschränkungen hierzu entnehmen Sie bitte der Tagespresse oder unter [www.rvv.de](http://www.rvv.de) Gültig ab 04.05.2026

**A - B** = Fahrwege      **s** = nur an Schultagen      **sf** = nur an schulfreien Tagen

	Montag - Freitag				Samstag				Sonn-/Feiertag				
05	35				35								
06	43												
07	02 <sup>sf</sup>	02 <sup>B</sup> <sub>s</sub>	02 <sup>A</sup> <sub>s</sub>						15				
08	15	45											
09	22				22								
10													
11	22												
12													
13	35												
14	15				15								
15	45												
16													
17													
18	35												
19													
20													
21													
22													

- B** ○ Falkenstein Busbahnhof
- A** ○ Grünthal Irlbacher Straße
- 1 -Brandlbergstraße
- 2 -Schützenheimweg
- 5 -Regensburg Brandlberg
- 7 -Loisachstraße
- 8 -Lechstraße
- 9 -Schulzentrum Isarstraße
- 11 -Nordgaustraße
- 12 -Donaustauer Straße
- 14 -Weichs/DEZ
- 16 -Weißenburgstraße
- 18 -Stobäusplatz
- 20 -Hauptbahnhof (Steig C0)
- 22 -Hauptbahnhof (Steig C5)
- 24 -Justizgebäude
- 25 -Ostdeutsche Galerie
- 27 -Taxisstraße
- 28 -Goethe-Gymnasium
- 29 -Hans-Sachs-Straße
- 31 -Goethe-Gymnasium
- 31 -Albertus-Magnus-Gym.
- 33 -Boessnerstraße
- 37 -Weinweg
- 40 -Elisabethstraße
- 41
- 43

Am 24.12. und 31.12. Verkehr wie an Samstagen falls diese Tage nicht auf einen Sonntag fallen. Einschränkungen hierzu entnehmen Sie bitte der Tagespresse oder unter [www.rvv.de](http://www.rvv.de) Gültig ab 04.05.2026

**A - B** = Fahrwege      **s** = nur an Schultagen      **sf** = nur an schulfreien Tagen

	Montag - Freitag				Samstag				Sonn-/Feiertag				
05	36				36								
06	44												
07	03 <sup>sf</sup>	03 <sup>B</sup> <sub>s</sub>	03 <sup>A</sup> <sub>s</sub>						16				
08	16	46											
09	23				23								
10													
11	23												
12													
13	36												
14	16				16								
15	46												
16													
17													
18	36												
19													
20													
21													
22													

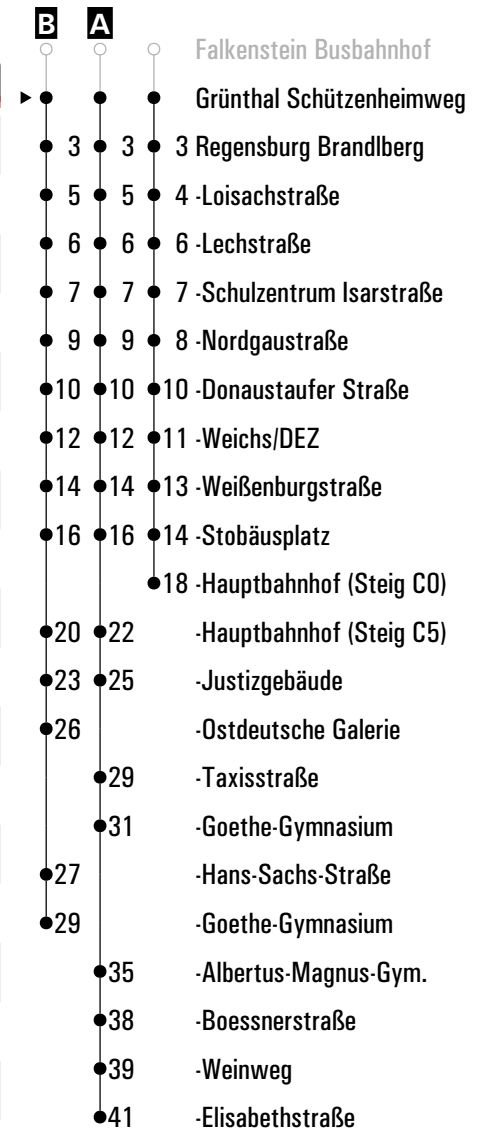


Am 24.12. und 31.12. Verkehr wie an Samstagen falls diese Tage nicht auf einen Sonntag fallen. Einschränkungen hierzu entnehmen Sie bitte der Tagespresse oder unter [www.rvv.de](http://www.rvv.de) Gültig ab 04.05.2026

**A - B** = Fahrwege      **s** = nur an Schultagen      **sf** = nur an schulfreien Tagen

Fahrwege mit Fahrzeit in Minuten

	Montag - Freitag				Samstag				Sonn-/Feiertag				
05	37				37								
06	45												
07	04 <sup>sf</sup>	04 <sup>B</sup> <sub>s</sub>	04 <sup>A</sup> <sub>s</sub>						17				
08	17	47											
09	24				24								
10													
11	24												
12													
13	37												
14	17				17								
15	47												
16													
17													
18	37												
19													
20													
21													
22													



Am 24.12. und 31.12. Verkehr wie an Samstagen falls diese Tage nicht auf einen Sonntag fallen. Einschränkungen hierzu entnehmen Sie bitte der Tagespresse oder unter [www.rvv.de](http://www.rvv.de)

Gültig ab 04.05.2026

**A - B** = Fahrwege

**s** = nur an Schultagen

**sf** = nur an schulfreien Tagen

**RVV 34** <sup>H</sup> Rgbg. Abzw. Hint. Keilbergstr.  
 ▶ Regensburg Hauptbahnhof

	Montag - Freitag					Samstag					Sonn-/Feiertag						
05	38					38											
06	46																
07	05 <sup>sf</sup>	05 <sup>B</sup> <sub>s</sub>	05 <sup>A</sup> <sub>s</sub>										18				
08	18	48															
09	25					25											
10																	
11	25																
12																	
13	38																
14	18					18											
15	48																
16																	
17																	
18	38																
19																	
20																	
21																	
22																	
23																	

- Fahrwege mit Fahrzeit in Minuten
- B** **A** ○ Falkenstein Busbahnhof
  - ▶ ● ● Rgbg. Abzw. Hint. Keilbergstr.
  - 2 ● 2 ● 2-Brandlberg
  - 4 ● 4 ● 3-Loisachstraße
  - 5 ● 5 ● 5-Lechstraße
  - 6 ● 6 ● 6-Schulzentrum Isarstraße
  - 8 ● 8 ● 7-Nordgaustraße
  - 9 ● 9 ● 9-Donaustauffer Straße
  - 11 ● 11 ● 10-Weichs/DEZ
  - 13 ● 13 ● 12-Weißenburgstraße
  - 15 ● 15 ● 13-Stobäusplatz
  - 17 ● 17 ● 17-Hauptbahnhof (Steig C0)
  - 19 ● 21 ● 19-Hauptbahnhof (Steig C5)
  - 22 ● 24 ● 22-Justizgebäude
  - 25 ● 25 ● 25-Ostdeutsche Galerie
  - 28 ● 28 ● 28-Taxisstraße
  - 30 ● 30 ● 30-Goethe-Gymnasium
  - 26 ● 26 ● 26-Hans-Sachs-Straße
  - 28 ● 28 ● 28-Goethe-Gymnasium
  - 34 ● 34 ● 34-Albertus-Magnus-Gym.
  - 37 ● 37 ● 37-Boessnerstraße
  - 38 ● 38 ● 38-Weinweg
  - 40 ● 40 ● 40-Elisabethstraße

Am 24.12. und 31.12. Verkehr wie an Samstagen falls diese Tage nicht auf einen Sonntag fallen. Einschränkungen hierzu entnehmen Sie bitte der Tagespresse oder unter [www.rvv.de](http://www.rvv.de) Gültig ab 04.05.2026

**A-B** = Fahrwege      **s** = nur an Schultagen      **sf** = nur an schulfreien Tagen

# RVV 34 <sup>H</sup> Regensburg Grünthaler Straße ▶ Regensburg Hauptbahnhof

	Montag - Freitag					Samstag					Sonn-/Feiertag						
05	39					39											
06	47																
07	06 <sup>sf</sup>	06 <sup>B</sup> <sub>s</sub>	06 <sup>A</sup> <sub>s</sub>										19				
08	19	49															
09	26					26											
10																	
11	26																
12																	
13	39																
14	19					19											
15	49																
16																	
17																	
18	39																
19																	
20																	
21																	
22																	
23																	



Am 24.12. und 31.12. Verkehr wie an Samstagen falls diese Tage nicht auf einen Sonntag fallen. Einschränkungen hierzu entnehmen Sie bitte der Tagespresse oder unter [www.rvv.de](http://www.rvv.de) Gültig ab 04.05.2026

**A-B** = Fahrwege      **s** = nur an Schultagen      **sf** = nur an schulfreien Tagen

# RVV 34 <sup>®</sup> Regensburg Brandlberg ▶ Regensburg Hauptbahnhof

	Montag - Freitag						Samstag				Sonn-/Feiertag			
05	40						40							
06	20	30	48				40							
07	07 <sup>sf</sup>	07 <sup>A</sup> <sub>S</sub>	07 <sup>B</sup> <sub>S</sub>	08 <sup>A</sup> <sub>S</sub>	25 <sup>AC</sup> <sub>S</sub>	25 <sup>sf</sup>	00					20		
08	00	20	50				00	30 <sup>fd</sup>						
09	27						27					50		
10	20						20							
11	27						23					50		
12	23 <sup>nfd</sup>						23							
13	40						50					50		
14	03	20					20							
15	20	50					23					50		
16	50						20							
17	20	50					20					50		
18	40						23					53		
19	20	53					20							
20	53						23							
21	40						46					20		
22	16													
23	16						16							
00														
01	01 <sup>FR</sup>						01							



Am 24.12. und 31.12. Verkehr wie an Samstagen falls diese Tage nicht auf einen Sonntag fallen. Einschränkungen hierzu entnehmen Sie bitte der Tagespresse oder unter [www.rvv.de](http://www.rvv.de) Gültig ab 04.05.2026

**A - B** = Fahrwege      **C** = bis Regensburg Justizgebäude      **s** = nur an Schultagen      **sf** = nur an schulfreien Tagen      **FR** = nur freitags  
**fd** = auch am Faschingsdienstag      **nfd** = nicht am Faschingsdienstag

**RVV 34** <sup>H</sup> Regensburg Loisachstraße  
 ▶ Regensburg Hauptbahnhof

	Montag - Freitag						Samstag				Sonn-/Feiertag			
05	41						41							
06	21	31	49				41							
07	08 <sup>sf</sup>	09 <sup>A</sup> <sub>S</sub>	09 <sup>B</sup> <sub>S</sub>	10 <sup>A</sup> <sub>S</sub>	27 <sup>A</sup> <sub>S</sub> <sup>C</sup>	27 <sup>sf</sup>	01					21		
08	01	21	51				01	31 <sup>fd</sup>						
09	28						28					51		
10	21						21							
11	28						24					51		
12	24 <sup>nfd</sup>						24							
13	41						51					51		
14	04	21					21							
15	21	51					24					51		
16	51						21							
17	21	51					21					51		
18	41						24					54		
19	21	54					21							
20	54						24							
21	41						47					21		
22	17													
23	17						17							
00														
01	02 <sup>FR</sup>						02							

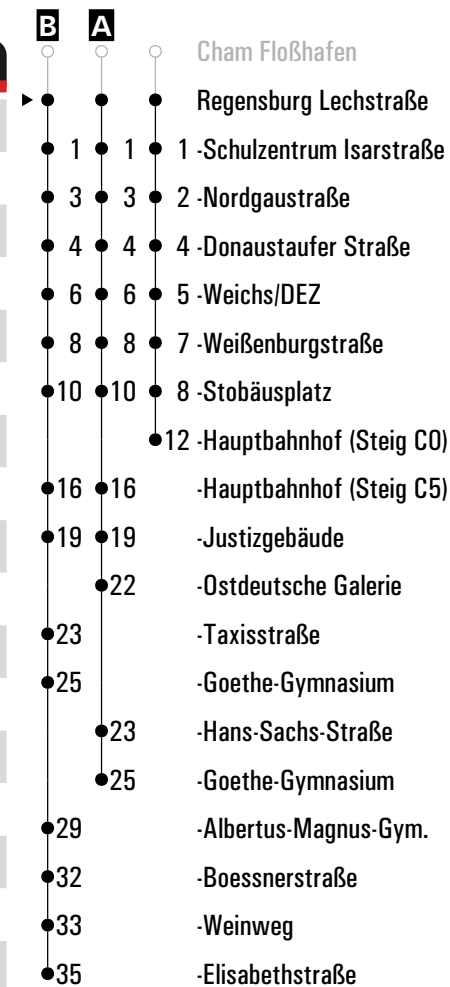


Am 24.12. und 31.12. Verkehr wie an Samstagen falls diese Tage nicht auf einen Sonntag fallen. Einschränkungen hierzu entnehmen Sie bitte der Tagespresse oder unter [www.rvv.de](http://www.rvv.de) Gültig ab 04.05.2026

**A - B** = Fahrwege      **C** = bis Regensburg Justizgebäude      **s** = nur an Schultagen      **sf** = nur an schulfreien Tagen      **FR** = nur freitags  
**fd** = auch am Faschingsdienstag      **nfd** = nicht am Faschingsdienstag

Fahrwege mit Fahrzeit in Minuten

	Montag - Freitag						Samstag			Sonn-/Feiertag		
05	43						43					
06	23	33	51				43					
07	09 <sup>sf</sup>	10 <sup>A<sub>s</sub></sup>	10 <sup>B<sub>s</sub></sup>	11 <sup>A<sub>s</sub></sup>	28 <sup>A<sub>s</sub>C</sup>	28 <sup>sf</sup>	03			23		
08	03	23	53				03	33 <sup>fd</sup>				
09	30						30			53		
10	23						23					
11	30						26			53		
12	26 <sup>nfd</sup>						26					
13	43						53			53		
14	06	23					23					
15	23	53					26			53		
16	53						23					
17	23	53					23			53		
18	43						26			56		
19	23	56					23					
20	56						26					
21	43						48			23		
22	18											
23	18						18					
00												
01	03 <sup>FR</sup>						03					



Am 24.12. und 31.12. Verkehr wie an Samstagen falls diese Tage nicht auf einen Sonntag fallen. Einschränkungen hierzu entnehmen Sie bitte der Tagespresse oder unter [www.rvv.de](http://www.rvv.de)

Gültig ab 04.05.2026

**A - B** = Fahrwege                      **C** = bis Regensburg Justizgebäude                      **s** = nur an Schultagen                      **FR** = nur freitags  
**fd** = auch am Faschingsdienstag                      **nfd** = nicht am Faschingsdienstag                      **sf** = nur an schulfreien Tagen

Fahrwege mit Fahrzeit in Minuten

	Montag - Freitag						Samstag				Sonn-/Feiertag					
05	44						44									
06	24	34	52				44									
07	10 <sup>sf</sup>	11 <sup>A</sup> <sub>s</sub>	11 <sup>B</sup> <sub>s</sub>	12 <sup>A</sup> <sub>s</sub>	29 <sup>A</sup> <sub>s</sub>	29 <sup>C</sup> <sub>s</sub>	29 <sup>sf</sup>	04					24			
08	04	24	54					04	34 <sup>fd</sup>							
09	31							31					54			
10	24							24								
11	31							27					54			
12	27 <sup>nfd</sup>							27								
13	44							54					54			
14	07	24						24								
15	24	54						27					54			
16	54							24								
17	24	54						24					54			
18	44							27					57			
19	24	57						24								
20	57							27								
21	44							49					24			
22	19															
23	19							19								
00																
01	04 <sup>FR</sup>							04								



Am 24.12. und 31.12. Verkehr wie an Samstagen falls diese Tage nicht auf einen Sonntag fallen. Einschränkungen hierzu entnehmen Sie bitte der Tagespresse oder unter [www.rvv.de](http://www.rvv.de) Gültig ab 04.05.2026

**A - B** = Fahrwege      **C** = bis Regensburg Justizgebäude      **s** = nur an Schultagen      **FR** = nur freitags  
**fd** = auch am Faschingsdienstag      **nfd** = nicht am Faschingsdienstag      **sf** = nur an schulfreien Tagen

	Montag - Freitag						Samstag			Sonn-/Feiertag		
05	45						45					
06	25	35	53				45					
07	12 <sup>sf</sup>	13 <sup>A<sub>s</sub></sup>	13 <sup>B<sub>s</sub></sup>	14 <sup>A<sub>s</sub></sup>	31 <sup>A<sub>s</sub>C</sup>	31 <sup>sf</sup>	05				25	
08	05	25	55				05	35 <sup>fd</sup>				
09	32						32				55	
10	25						25					
11	32						28				55	
12	28 <sup>nfd</sup>						28					
13	45						55				55	
14	08	25					25					
15	25	55					28				55	
16	55						25					
17	25	55					25				55	
18	45						28				58	
19	25	58					25					
20	58						28					
21	45						50				25	
22	20											
23	20						20					
00												
01	05 <sup>FR</sup>						05					



Am 24.12. und 31.12. Verkehr wie an Samstagen falls diese Tage nicht auf einen Sonntag fallen. Einschränkungen hierzu entnehmen Sie bitte der Tagespresse oder unter [www.rvv.de](http://www.rvv.de) Gültig ab 04.05.2026

**A - B** = Fahrwege      **C** = bis Regensburg Justizgebäude      **s** = nur an Schultagen      **FR** = nur freitags  
**fd** = auch am Faschingsdienstag      **nfd** = nicht am Faschingsdienstag      **sf** = nur an schulfreien Tagen

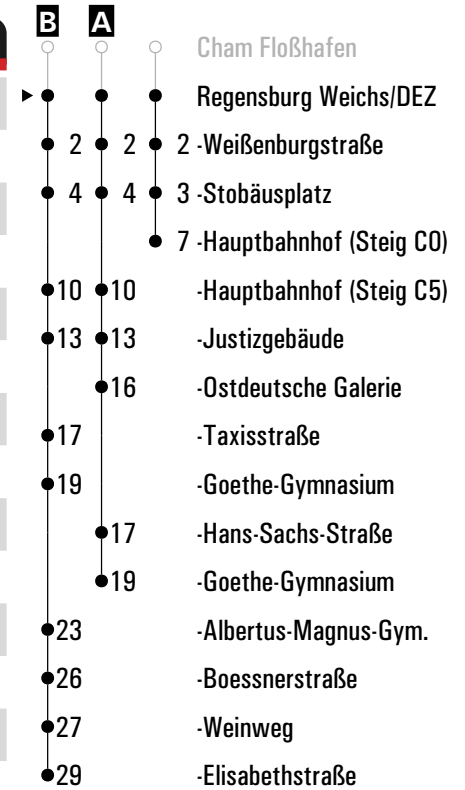
	Montag - Freitag						Samstag				Sonn-/Feiertag					
05	47						47									
06	27	36	55				47									
07	13 <sup>sf</sup>	14 <sup>A</sup> <sub>S</sub>	14 <sup>B</sup> <sub>S</sub>	15 <sup>A</sup> <sub>S</sub>	32 <sup>A</sup> <sub>S</sub> <sup>C</sup>	32 <sup>sf</sup>	07						27			
08	07	27	57				07	37 <sup>fd</sup>								
09	34						34						57			
10	27						27									
11	34						30						57			
12	30 <sup>nfd</sup>						30									
13	47						57						57			
14	10	27					27									
15	27	57					30						57			
16	57						27									
17	27	57					27						57			
18	47						30									
19	27						27						00			
20	00						30									
21	00	47					52						27			
22	22															
23	22						22									
00																
01	07 <sup>FR</sup>						07									



Am 24.12. und 31.12. Verkehr wie an Samstagen falls diese Tage nicht auf einen Sonntag fallen. Einschränkungen hierzu entnehmen Sie bitte der Tagespresse oder unter [www.rvv.de](http://www.rvv.de) Gültig ab 04.05.2026

**A - B** = Fahrwege      **C** = bis Regensburg Justizgebäude      **S** = nur an Schultagen      **FR** = nur freitags  
**fd** = auch am Faschingsdienstag      **nfd** = nicht am Faschingsdienstag      **sf** = nur an schulfreien Tagen

	Montag - Freitag						Samstag				Sonn-/Feiertag					
05	48						48									
06	28	37	56				48									
07	15 <sup>sf</sup>	16 <sup>A<sub>s</sub></sup>	16 <sup>B<sub>s</sub></sup>	17 <sup>A<sub>s</sub></sup>	34 <sup>A<sub>s</sub>C</sup>	34 <sup>sf</sup>	08						28			
08	08	28	58				08	38 <sup>fd</sup>								
09	35						35						58			
10	28						28									
11	35						31						58			
12	31 <sup>nfd</sup>						31									
13	48						58						58			
14	11	28					28									
15	28	58					31						58			
16	58						28									
17	28	58					28						58			
18	48						31									
19	28						28						01			
20	01						31									
21	01	48					53						28			
22	24															
23	24						23									
00																
01	08 <sup>FR</sup>						08									




Am 24.12. und 31.12. Verkehr wie an Samstagen falls diese Tage nicht auf einen Sonntag fallen. Einschränkungen hierzu entnehmen Sie bitte der Tagespresse oder unter [www.rvv.de](http://www.rvv.de)

Gültig ab 04.05.2026

**A - B** = Fahrwege      **C** = bis Regensburg Justizgebäude      **s** = nur an Schultagen      **FR** = nur freitags  
**fd** = auch am Faschingsdienstag      **nfd** = nicht am Faschingsdienstag      **sf** = nur an schulfreien Tagen

Fahrwege mit Fahrzeit in Minuten

	Montag - Freitag						Samstag			Sonn-/Feiertag		
05	50						50					
06	30	39	58				50					
07	17 <sup>sf</sup>	18 <sup>A</sup> <sub>s</sub>	18 <sup>B</sup> <sub>s</sub>	19 <sup>A</sup> <sub>s</sub>	36 <sup>A</sup> <sub>s</sub> <sup>C</sup>	36 <sup>sf</sup>	10				30	
08	10	30					10	40 <sup>fd</sup>				
09	00	37					37					
10	30						30				00	
11	37						33					
12	33 <sup>nfd</sup>						33				00	
13	50											
14	13	30					00	30			00	
15	30						33					
16	00						30				00	
17	00	30					30					
18	00	50					33				00	
19	30						30				03	
20	03						33					
21	03	50					55				30	
22	25											
23	25						25					
00												
01	10 <sup>FR</sup>						10					




Am 24.12. und 31.12. Verkehr wie an Samstagen falls diese Tage nicht auf einen Sonntag fallen. Einschränkungen hierzu entnehmen Sie bitte der Tagespresse oder unter [www.rvv.de](http://www.rvv.de) Gültig ab 04.05.2026

**A - B** = Fahrwege      **C** = bis Regensburg Justizgebäude      **s** = nur an Schultagen      **FR** = nur freitags  
**fd** = auch am Faschingsdienstag      **nfd** = nicht am Faschingsdienstag      **sf** = nur an schulfreien Tagen

Fahrwege mit Fahrzeit in Minuten

	Montag - Freitag						Samstag			Sonn-/Feiertag		
05	51						51					
06	31	40	59				51					
07	18 <sup>sf</sup>	20 <sup>A<sub>s</sub></sup>	20 <sup>B<sub>s</sub></sup>	21 <sup>A<sub>s</sub></sup>	38 <sup>A<sub>s</sub>C</sup>	38 <sup>sf</sup>	11				31	
08	11	31					11	41 <sup>fd</sup>				
09	01	38					38					
10	31						31				01	
11	38						34					
12	34 <sup>nfd</sup>						34				01	
13	51											
14	14	31					01	31			01	
15	31						34					
16	01						31				01	
17	01	31					31					
18	01	51					34				01	
19	31						31				04	
20	04						34					
21	04	51					56				31	
22	26											
23	26						26					
00												
01	11 <sup>FR</sup>						11					



Am 24.12. und 31.12. Verkehr wie an Samstagen falls diese Tage nicht auf einen Sonntag fallen. Einschränkungen hierzu entnehmen Sie bitte der Tagespresse oder unter [www.rvv.de](http://www.rvv.de)

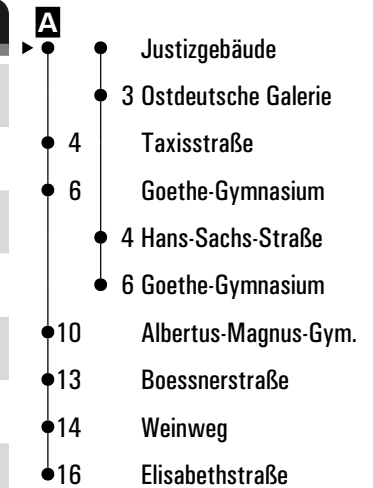
Gültig ab 04.05.2026

**A - B** = Fahrwege      **C** = bis Regensburg Justizgebäude      **s** = nur an Schultagen      **FR** = nur freitags  
**fd** = auch am Faschingsdienstag      **nfd** = nicht am Faschingsdienstag      **sf** = nur an schulfreien Tagen



Fahrwege mit Fahrzeit in Minuten

🕒 Montag - Freitag	
05	
06	
07	27 <sup>s</sup> 29 <sup>A/s</sup> 30 <sup>s</sup>
08	
09	
10	
11	



Am 24.12. und 31.12. Verkehr wie an Samstagen falls diese Tage nicht auf einen Sonntag fallen. Einschränkungen hierzu entnehmen Sie Gültig ab 04.05.2026 bitte der Tagespresse oder unter [www.rvv.de](http://www.rvv.de)

**A** = fährt A      **s** = nur an Schultagen





**Montag - Freitag**

05

06

07 **33<sup>s</sup>**

08

09

10

11

Fahrwege mit Fahrzeit in Minuten


- ▶ ● Taxisstraße
- 2 Goethe-Gymnasium
- 6 Albertus-Magnus-Gym.
- 9 Boessnerstraße
- 10 Weinweg
- 12 Elisabethstraße

Am 24.12. und 31.12. Verkehr wie an Samstagen falls diese Tage nicht auf einen Sonntag fallen. Einschränkungen hierzu entnehmen Sie bitte der Tagespresse oder unter [www.rvv.de](http://www.rvv.de) Gültig ab 04.05.2026

**s** = nur an Schultagen



**RVV** **34** <sup>H</sup> Regensburg Hans-Sachs-Straße  
 ▶ Regensburg Goethe-Gymnasium

 Montag - Freitag

05																				
06																				
07	31 <sup>s</sup>	34 <sup>s</sup>																		
08																				
09																				
10																				
11																				

Fahrwege mit Fahrzeit in Minuten  
 ○ Adlmannstein  
 ▶ ● Regensburg Hans-Sachs-Straße  
 ● 2 -Goethe-Gymnasium

Am 24.12. und 31.12. Verkehr wie an Samstagen falls diese Tage nicht auf einen Sonntag fallen. Einschränkungen hierzu entnehmen Sie Gültig ab 04.05.2026 bitte der Tagespresse oder unter [www.rvv.de](http://www.rvv.de)

**s** = nur an Schultagen



**Montag - Freitag**

05																			
06																			
07	39 <sup>s</sup>																		
08																			
09																			
10																			
11																			

Fahrwege mit Fahrzeit in Minuten

- ▶ ● Albertus-Magnus-Gym.
- 3 Boessnerstraße
- 4 Weinweg
- 6 Elisabethstraße

Am 24.12. und 31.12. Verkehr wie an Samstagen falls diese Tage nicht auf einen Sonntag fallen. Einschränkungen hierzu entnehmen Sie Gültig ab 04.05.2026 bitte der Tagespresse oder unter [www.rvv.de](http://www.rvv.de)

**s** = nur an Schultagen



**Montag - Freitag**

05																				
06																				
07	42 <sup>s</sup>																			
08																				
09																				
10																				
11																				

Fahrwege mit Fahrzeit in Minuten

- ▶ ● Boessnerstraße
- 1 Weinweg
- 3 Elisabethstraße

Am 24.12. und 31.12. Verkehr wie an Samstagen falls diese Tage nicht auf einen Sonntag fallen. Einschränkungen hierzu entnehmen Sie bitte der Tagespresse oder unter [www.rvv.de](http://www.rvv.de) Gültig ab 04.05.2026

**s** = nur an Schultagen



**Montag - Freitag**

05

06

07

43<sup>s</sup>

08

09

10

11

Fahrwege mit Fahrzeit in Minuten

- ▶ ● Weinweg
- 2 Elisabethstraße

Am 24.12. und 31.12. Verkehr wie an Samstagen falls diese Tage nicht auf einen Sonntag fallen. Einschränkungen hierzu entnehmen Sie bitte der Tagespresse oder unter [www.rvv.de](http://www.rvv.de) Gültig ab 04.05.2026

**s** = nur an Schultagen





**Montag - Freitag**

10																				
11																				
12																				
13	08 <sup>A</sup>	08 <sup>S</sup>																		
14																				
15																				
16																				

Am 24.12. und 31.12. Verkehr wie an Samstagen falls diese Tage nicht auf einen Sonntag fallen. Einschränkungen hierzu entnehmen Sie bitte der Tagespresse oder unter [www.rvv.de](http://www.rvv.de) Gültig ab 04.05.2026

**A** = fährt A      **S** = nur an Schultagen

Fahrwege mit Fahrzeit in Minuten

- A** ○ Regensburg Goethestraße
- Regensburg Taxisstraße
- 3 ● 3 -Justizgebäude
- 5 ● 5 -Fritz-Fend-Straße
- 6 ● 6 -Hauptbahnhof West
- 7 ● 7 -Hauptbahnhof
- 11 ● 11 -Stobäusplatz
- 13 ● 13 -Weißenburgstraße
- 15 ● 15 -Weichs/DEZ
- 17 ● 17 -Donaustauer Straße
- 19 ● 19 -Nordgaustraße
- 20 ● 20 -Schulzentrum Isarstraße
- 21 ● 21 -Lechstraße
- 23 ● 23 -Loisachstraße
- 24 ● 24 -Brandlberg
- 26 ● 26 -Coburger Straße
- 27 ● 27 -Wutzlhofen Bahnhof
- 29 ● 29 Gonnersdorf Kapelle
- 30 ● 30 -Angerstraße
- 32 ● 32 Irlbach Grünthaler Str.
- 35 ● 35 Wenzenbach Unterlindhof
- 35 ● 35 -Regensburger Str.
- 36 ● 36 -Grundschule
- 37 ● 37 -Kirche
- 39 ● 39 -Weiße Marter
- 40 ● 40 -Hopfengarten
- 38 ● 38 -Kapellenweg
- 39 ● 39 -Grundschule
- 40 ● 40 -Lilienstraße
- 40 ● 40 Probstberg Zeitlhofgarten
- 41 ● 41 -Zeitlhof
- 42 ● 42 -Kapelle
- 42 ● 42 Bernhardswald Siedlung
- 43 ● 43 -Gasthof Lingauer
- 44 ● 44 -Gemeindezentrum



**Montag - Freitag**

10																				
11																				
12																				
13	07 <sup>s</sup>																			
14																				
15																				
16																				

Am 24.12. und 31.12. Verkehr wie an Samstagen falls diese Tage nicht auf einen Sonntag fallen. Einschränkungen hierzu entnehmen Sie bitte der Tagespresse oder unter [www.rvv.de](http://www.rvv.de) Gültig ab 04.05.2026

**s** = nur an Schultagen

- Fahrwege mit Fahrzeit in Minuten
- ▶ Rgbg Albertus-Magnus-Gym.
  - 6 -Justizgebäude
  - 10 -Fritz-Fend-Straße
  - 11 -Hauptbahnhof West
  - 12 -Hauptbahnhof
  - 17 -Stobäusplatz
  - 19 -Weißenburgstraße
  - 21 -Weichs/DEZ
  - 23 -Donaustraße
  - 25 -Nordgaustraße
  - 26 -Schulzentrum Isarstraße
  - 27 -Lechstraße
  - 29 -Loisachstraße
  - 30 -Brandlberg
  - 33 Grünthal Schützenheimweg
  - 34 -Brandlbergstraße
  - 36 Irlbach Schule
  - 37 -Grünthaler Str.
  - 40 Wenzenbach Unterlindhof
  - 40 -Regensburger Str.
  - 41 -Grundschule
  - 42 -Kirche
  - 44 -Weiße Marter
  - 45 -Hopfengarten
  - 47 Bernhardswald Siedlung
  - 48 -Gasthof Lingauer
  - 49 -Gemeindezentrum
  - 50 -Abzw. Dingstetten
  - 50 Stockhof
  - 51 Erlbach Nerl
  - 52 -Herrenholz
  - 53 -Erlbach
  - 54 Hauzendorf ehem. Bahnhof
  - 55 -Brücke
  - 56 Hinterappendorf
  - 57 Lambertsneukirchen
  - 58 Hackenberg Talstraße
  - 59 -Feuerwehrhaus
  - 60 Kohlstetten
  - 61 Lehen
  - 62 Lehenfelden Am Lehenholz
  - 64 Roßbach Gasthaus Eichinger
  - 65 -ehem. Bahnhof
  - 67 Wald Abzw. Nahenfürst
  - 68 -Schule
  - 69 -Ost
  - 70 Hirschenbühl
  - 94 Falkenstein Busbahnhof







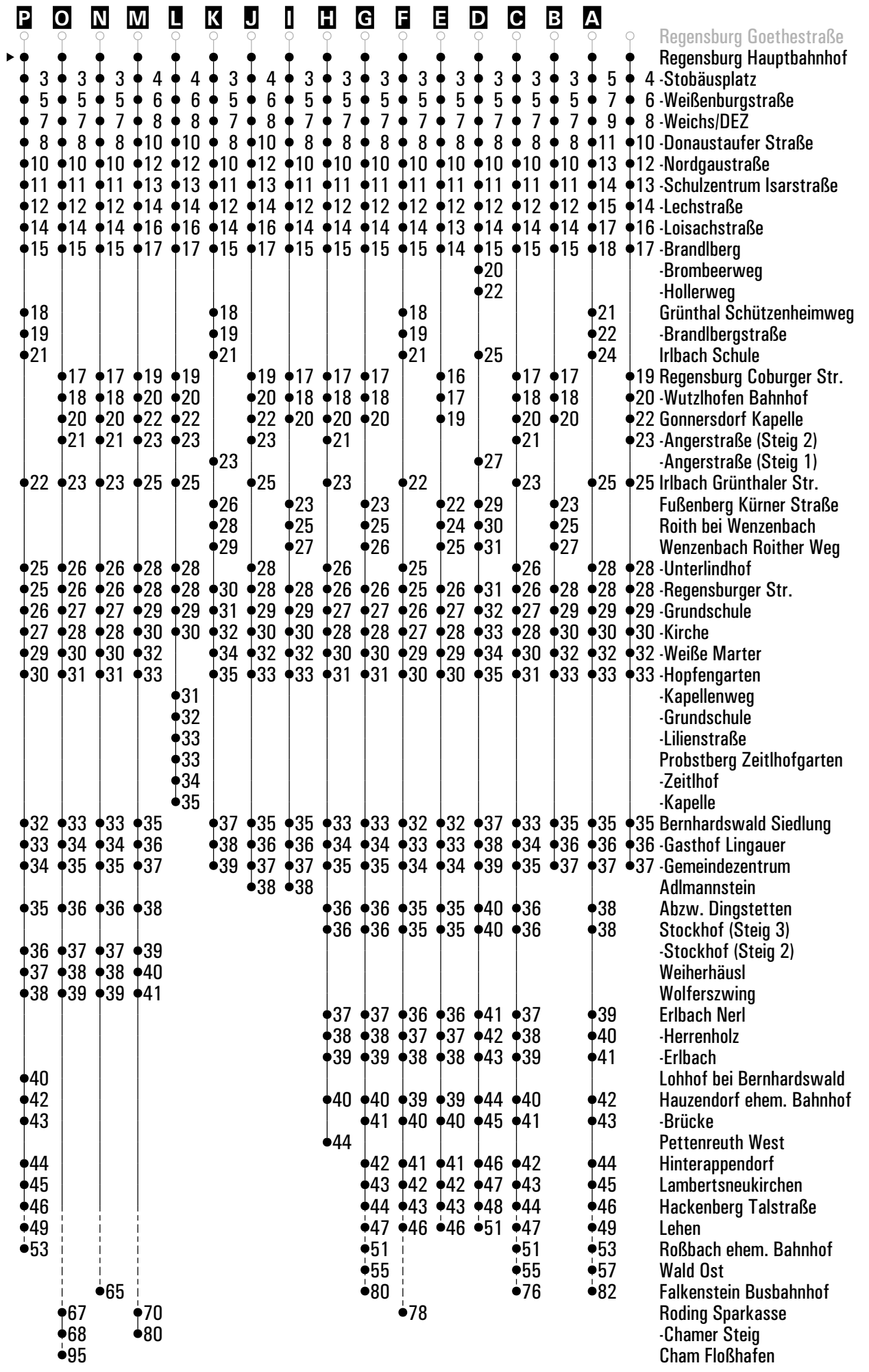
# RVV 34 <sup>H</sup> Regensburg Hauptbahnhof Steig B2 ▶ Wenzenbach ▶ Cham Floßhafen

	Montag - Freitag					Samstag	Sonn-/Feiertag
06	15 <sup>B</sup>						
07	15 <sup>K</sup>	35 <sup>F</sup> <sub>nfd</sub>					30 <sup>C</sup>
08	00 <sup>C</sup>	15 <sup>L</sup>				00 <sup>C</sup>	
09	15 <sup>H</sup>						
10	15					15 <sup>B</sup>	15 <sup>C</sup>
11	15 <sup>G</sup>					15 <sup>C</sup>	
12	15 <sup>A</sup> <sub>TL</sub>					15 <sup>P</sup>	15 <sup>C</sup> <sub>R</sub>
13	15 <sup>L</sup> <sub>s</sub>	15 <sup>s</sup>	15 <sup>sf</sup>	19 <sup>A</sup> <sub>s</sub>	20 <sup>A</sup> <sub>sf</sub>	15 <sup>O</sup> <sub>CD</sub>	
14	15					15 <sup>T</sup> <sub>CD</sub>	15 <sup>T</sup> <sub>CD</sub>
15	15 <sup>C</sup> <sub>JU</sub>	45 <sup>A</sup> <sub>QA</sub>				15 <sup>B</sup> <sub>CD</sub>	
16	15 <sup>J</sup>	25 <sup>A</sup>	45			15 <sup>R</sup> <sub>CD</sub>	15 <sup>N</sup>
17	15 <sup>M</sup> <sub>nfd</sub>	45 <sup>A</sup>				15	
18	15 <sup>A</sup> <sub>QC</sub>	45 <sup>A</sup> <sub>QA</sub>				15 <sup>T</sup> <sub>CD</sub>	15 <sup>C</sup>
19	15 <sup>C</sup> <sub>GB</sub>	45 <sup>A</sup> <sub>QA</sub>				15 <sup>B</sup> <sub>CD</sub>	
20	15 <sup>C</sup> <sub>TB</sub>					15 <sup>S</sup> <sub>CD</sub>	15 <sup>C</sup> <sub>FR</sub>
21	15 <sup>B</sup>					15 <sup>E</sup> <sub>RR</sub>	
22	15 <sup>B</sup>					15 <sup>B</sup> <sub>CD</sub>	15 <sup>T</sup> <sub>CD</sub>
23	15 <sup>E</sup>					15 <sup>E</sup>	
00	15 <sup>FR</sup>					15	
01	35 <sup>D</sup> <sub>FR</sub>					35 <sup>D</sup>	

Am 24.12. und 31.12. Verkehr wie an Samstagen falls diese Tage nicht auf einen Sonntag fallen. Einschränkungen hierzu entnehmen Sie bitte der Tagespresse oder unter [www.rvv.de](http://www.rvv.de) Gültig ab 04.05.2026

**A - P** = Fahrwege  
**fd** = auch am Faschingsdienstag  
**Q** = bis Bernhardswald Gemeindezentrum  
**R** = bis Erlbach  
**S** = bis Lehen  
**T** = bis Roßbach ehem. Bahnhof  
**U** = bis Wald Ost  
**nfd** = nicht am Faschingsdienstag  
**s** = nur an Schultagen  
**sf** = nur an schulfreien Tagen  
**FR** = nur freitags

Fahrwege mit Fahrzeit in Minuten

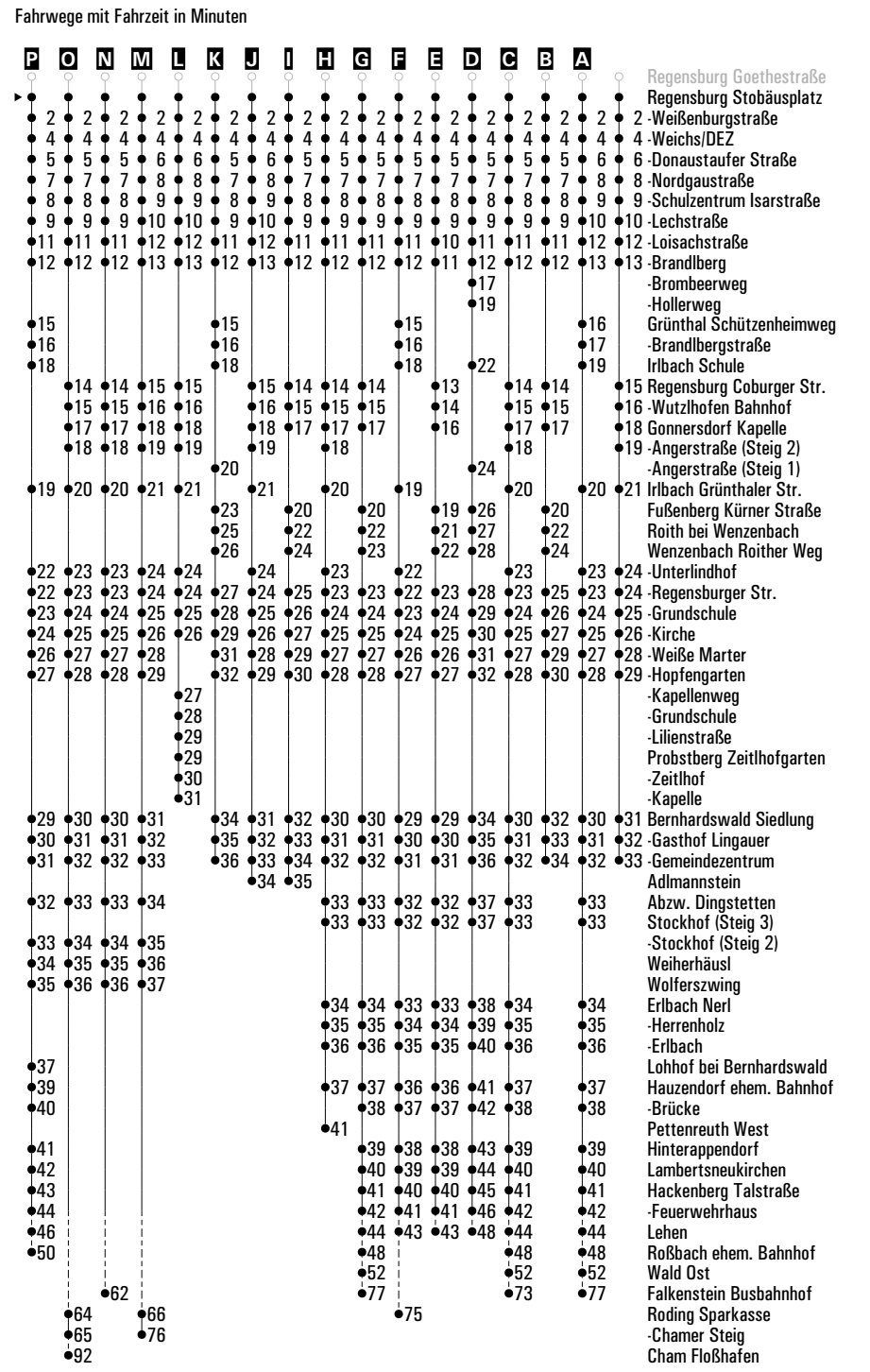


# RVV 34 <sup>H</sup> Regensburg Stobäusplatz Steig 1 ► Wenzenbach ► Cham Floßhafen

	Montag - Freitag				Samstag	Sonn-/Feiertag
06	18 <sup>B</sup>					
07	18 <sup>K</sup>	38 <sup>F</sup> <sub>nfd</sub>				33 <sup>C</sup>
08	03 <sup>C</sup>	18 <sup>I</sup>			03 <sup>C</sup>	
09	18 <sup>H</sup>					
10	18				18 <sup>B</sup>	18 <sup>G</sup>
11	18 <sup>G</sup>				18 <sup>C</sup>	
12	18 <sup>A</sup> <sub>TI</sub>				18 <sup>P</sup>	18 <sup>R</sup> <sub>C</sub>
13	19 <sup>L</sup> <sub>TS</sub>	19 <sup>S</sup>	19 <sup>Sf</sup>	24 <sup>A</sup>	18 <sup>O</sup> <sub>FI</sub>	
14	19				18 <sup>B</sup> <sub>FI</sub>	18 <sup>F</sup> <sub>IC</sub>
15	19 <sup>U</sup> <sub>UC</sub>	49 <sup>A</sup> <sub>QA</sub>			18 <sup>B</sup> <sub>FI</sub>	
16	19 <sup>U</sup> <sub>UC</sub>	29 <sup>A</sup>	49		18 <sup>C</sup> <sub>RI</sub>	18 <sup>N</sup>
17	19 <sup>M</sup> <sub>nfd</sub>	49 <sup>A</sup>			18	
18	19 <sup>O</sup> <sub>QA</sub>	49 <sup>A</sup> <sub>QA</sub>			18 <sup>C</sup> <sub>TI</sub>	18 <sup>G</sup>
19	18 <sup>C</sup> <sub>TI</sub>	49 <sup>A</sup> <sub>QA</sub>			18 <sup>B</sup> <sub>FI</sub>	
20	18 <sup>C</sup> <sub>TI</sub>				18 <sup>C</sup> <sub>SI</sub>	18 <sup>R</sup> <sub>C</sub>
21	18 <sup>B</sup> <sub>FI</sub>				18 <sup>B</sup> <sub>RI</sub>	
22	18 <sup>B</sup>				18 <sup>B</sup> <sub>FI</sub>	18 <sup>F</sup> <sub>IC</sub>
23	18 <sup>E</sup>				18 <sup>E</sup>	
00	18 <sup>FR</sup>				18	
01	38 <sup>D</sup> <sub>FR</sub>				38 <sup>D</sup>	

Am 24.12. und 31.12. Verkehr wie an Samstagen falls diese Tage nicht auf einen Sonntag fallen. Einschränkungen hierzu entnehmen Sie bitte der Tagespresse oder unter [www.rvv.de](http://www.rvv.de) Gültig ab 04.05.2026

- A - P** = Fahrwege
- fd** = auch am Faschingsdienstag
- Q** = bis Bernhardswald Gemeindezentrum
- R** = bis Erlbach
- S** = bis Lehen
- T** = bis Roßbach ehem. Bahnhof
- U** = bis Wald Ost
- nfd** = nicht am Faschingsdienstag
- s** = nur an Schultagen
- sf** = nur an schulfreien Tagen
- FR** = nur freitags



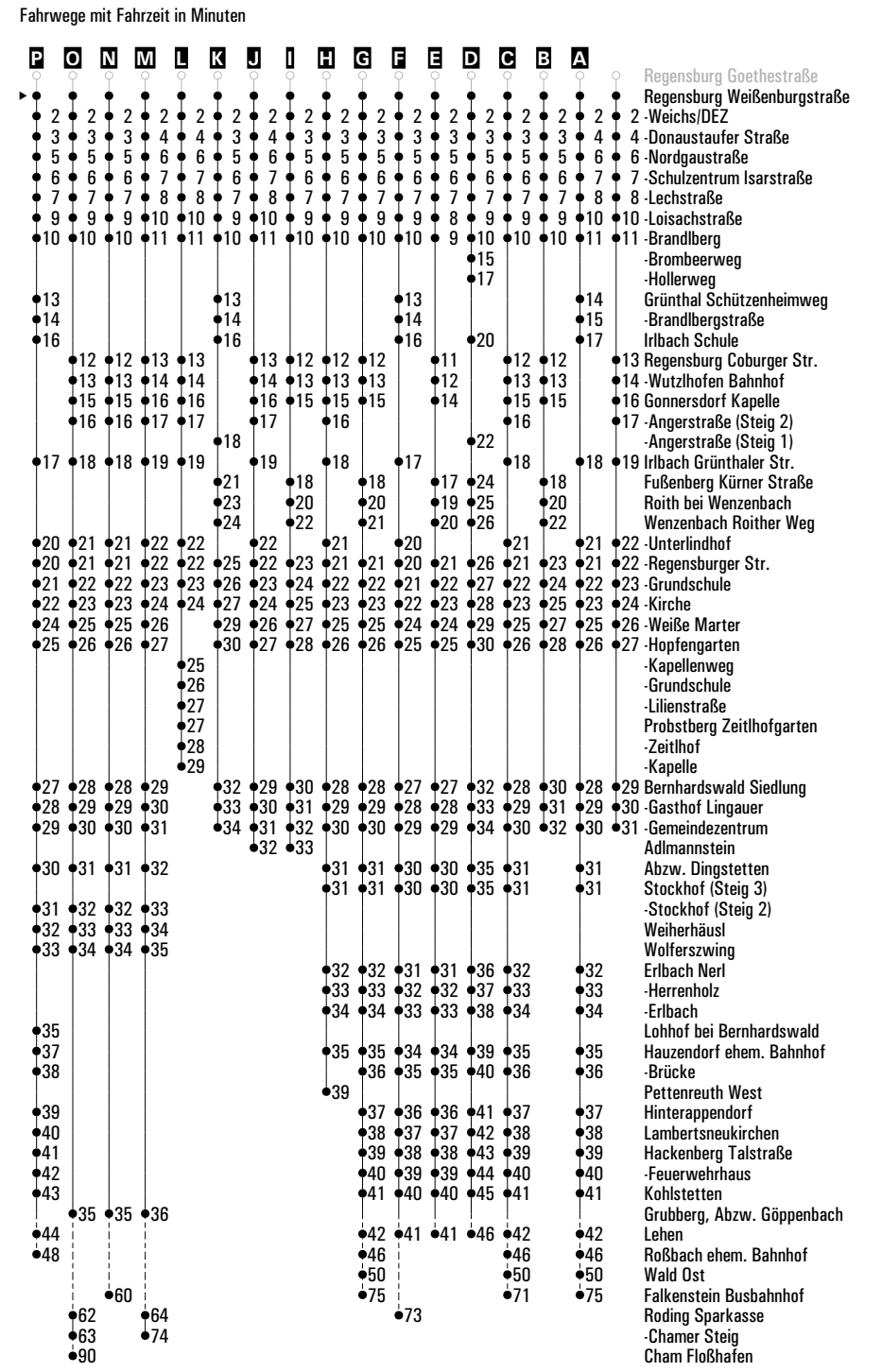
# RVV 34 <sup>H</sup> Regensburg Weißenburgstraße Steig A

## ► Wenzenbach ► Cham Floßhafen

	Montag - Freitag				Samstag	Sonn-/Feiertag
06	20 <sup>B</sup>					
07	20 <sup>K</sup>	40 <sup>F</sup> <sub>nfd</sub>				35 <sup>C</sup>
08	05 <sup>C</sup>	20 <sup>I</sup>		05 <sup>G</sup>		
09	20 <sup>H</sup>					
10	20			20 <sup>B</sup>		20 <sup>C</sup>
11	20 <sup>G</sup>			20 <sup>C</sup>		
12	20 <sup>A</sup> <sub>LT</sub>			20 <sup>P</sup>		20 <sup>C</sup> <sub>R</sub>
13	21 <sup>L</sup> <sub>LS</sub>	21 <sup>S</sup>	21 <sup>Sf</sup>	26 <sup>A</sup>	20 <sup>O</sup> <sub>fd</sub>	
14	21			20 <sup>C</sup> <sub>T</sub>		20 <sup>C</sup> <sub>T</sub>
15	21 <sup>J</sup> <sub>UC</sub>	51 <sup>A</sup> <sub>QA</sub>		20 <sup>B</sup>		
16	21 <sup>J</sup> <sub>UC</sub>	31 <sup>A</sup> <sub>QA</sub>	51	20 <sup>C</sup> <sub>R</sub>		20 <sup>N</sup>
17	21 <sup>M</sup> <sub>nfd</sub>	51 <sup>A</sup> <sub>QA</sub>		20		
18	21 <sup>C</sup> <sub>QA</sub>	51 <sup>A</sup> <sub>QA</sub>		20 <sup>C</sup> <sub>T</sub>		20 <sup>C</sup>
19	20 <sup>C</sup> <sub>QA</sub>	51 <sup>A</sup> <sub>QA</sub>		20 <sup>B</sup>		
20	20 <sup>C</sup> <sub>T</sub>			20 <sup>S</sup> <sub>ER</sub>		20 <sup>C</sup> <sub>R</sub>
21	20 <sup>B</sup>			20 <sup>B</sup> <sub>ER</sub>		20 <sup>C</sup> <sub>T</sub>
22	20 <sup>B</sup>			20		20 <sup>C</sup> <sub>T</sub>
23	20 <sup>E</sup>			20 <sup>E</sup>		
00	20 <sup>FR</sup>			20		
01	40 <sup>D</sup> <sub>FR</sub>			40 <sup>D</sup>		

Am 24.12. und 31.12. Verkehr wie an Samstagen falls diese Tage nicht auf einen Sonntag fallen. Einschränkungen hierzu entnehmen Sie bitte der Tagespresse oder unter [www.rvv.de](http://www.rvv.de) Gültig ab 04.05.2026

- A - P** = Fahrwege
- fd** = auch am Faschingsdienstag
- Q** = bis Bernhardswald Gemeindezentrum
- R** = bis Erlbach
- S** = bis Lehen
- T** = bis Roßbach ehem. Bahnhof
- U** = bis Wald Ost
- nfd** = nicht am Faschingsdienstag
- Sf** = nur an Schultagen
- Sf** = nur an schulfreien Tagen
- FR** = nur freitags



# RVV 34 <sup>H</sup> Regensburg Weichs/DEZ Steig A

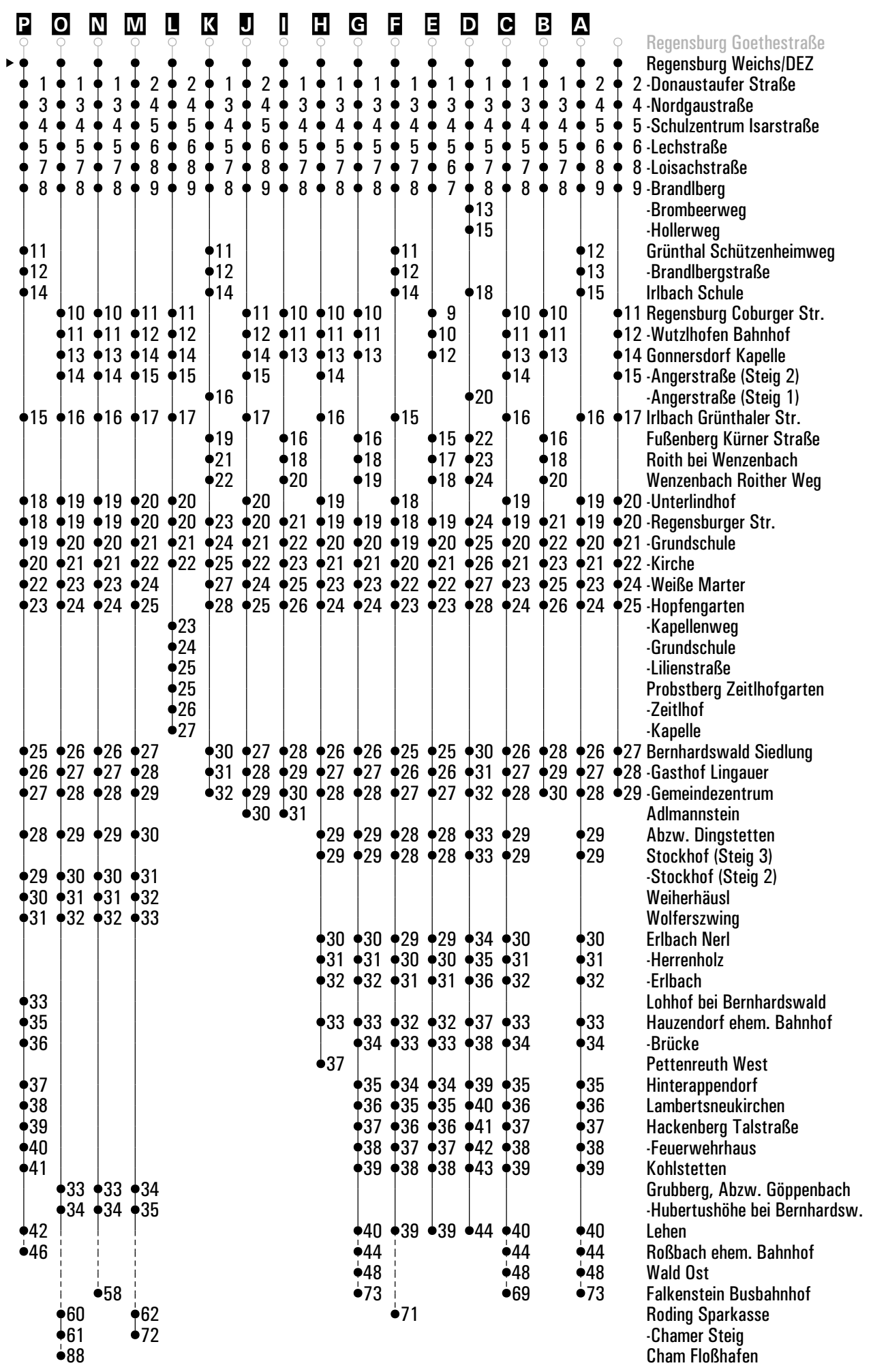
## ► Wenzenbach ► Cham Floßhafen

	Montag - Freitag	Samstag	Sonn-/Feiertag				
06	22 <sup>B</sup>						
07	22 <sup>K</sup>	42 <sup>F</sup> <sub>nfd</sub>	37 <sup>C</sup>				
08	07 <sup>C</sup>	22 <sup>I</sup>	07 <sup>C</sup>				
09	22 <sup>H</sup>						
10	22	22 <sup>B</sup>	22 <sup>C</sup>				
11	22 <sup>G</sup>	22 <sup>C</sup>					
12	22 <sup>A</sup> <sub>TL</sub>	22 <sup>P</sup>	22 <sup>C</sup> <sub>R</sub>				
13	23 <sup>L</sup> <sub>S</sub>	23 <sup>S</sup>	23 <sup>Sf</sup>	28 <sup>A</sup>	22 <sup>O</sup> <sub>Q</sub>		
14	23				22 <sup>U</sup> <sub>TI</sub>		22 <sup>C</sup> <sub>TI</sub>
15	23 <sup>C</sup> <sub>JU</sub>	53 <sup>A</sup> <sub>QA</sub>			22 <sup>B</sup> <sub>TR</sub>		
16	23 <sup>J</sup>	33 <sup>A</sup>	53		22 <sup>C</sup> <sub>R</sub>		22 <sup>N</sup>
17	23 <sup>M</sup> <sub>nfd</sub>	53 <sup>A</sup>			22		
18	23 <sup>A</sup> <sub>QC</sub>	53 <sup>A</sup> <sub>QA</sub>			22 <sup>C</sup> <sub>TB</sub>		22 <sup>C</sup>
19	22 <sup>C</sup> <sub>G</sub>	53 <sup>A</sup> <sub>Q</sub>			22 <sup>B</sup>		
20	22 <sup>C</sup> <sub>TB</sub>				22 <sup>C</sup> <sub>S</sub>		22 <sup>C</sup> <sub>FR</sub>
21	22 <sup>B</sup>				22 <sup>B</sup> <sub>RE</sub>		
22	22 <sup>B</sup>				22 <sup>B</sup>		22 <sup>C</sup> <sub>TI</sub>
23	22 <sup>E</sup>				22 <sup>E</sup>		
00	22 <sup>FR</sup>				22		
01	42 <sup>D</sup> <sub>FR</sub>				42 <sup>D</sup>		

Am 24.12. und 31.12. Verkehr wie an Samstagen falls diese Tage nicht auf einen Sonntag fallen. Einschränkungen hierzu entnehmen Sie bitte der Tagespresse oder unter [www.rvv.de](http://www.rvv.de) Gültig ab 04.05.2026

- A - P** = Fahrwege
- fd** = auch am Faschingsdienstag
- Q** = bis Bernhardswald Gemeindezentrum
- R** = bis Erlbach
- S** = bis Lehen
- T** = bis Roßbach ehem. Bahnhof
- U** = bis Wald Ost
- nfd** = nicht am Faschingsdienstag
- s** = nur an Schultagen
- sf** = nur an schulfreien Tagen
- FR** = nur freitags

Fahrwege mit Fahrzeit in Minuten

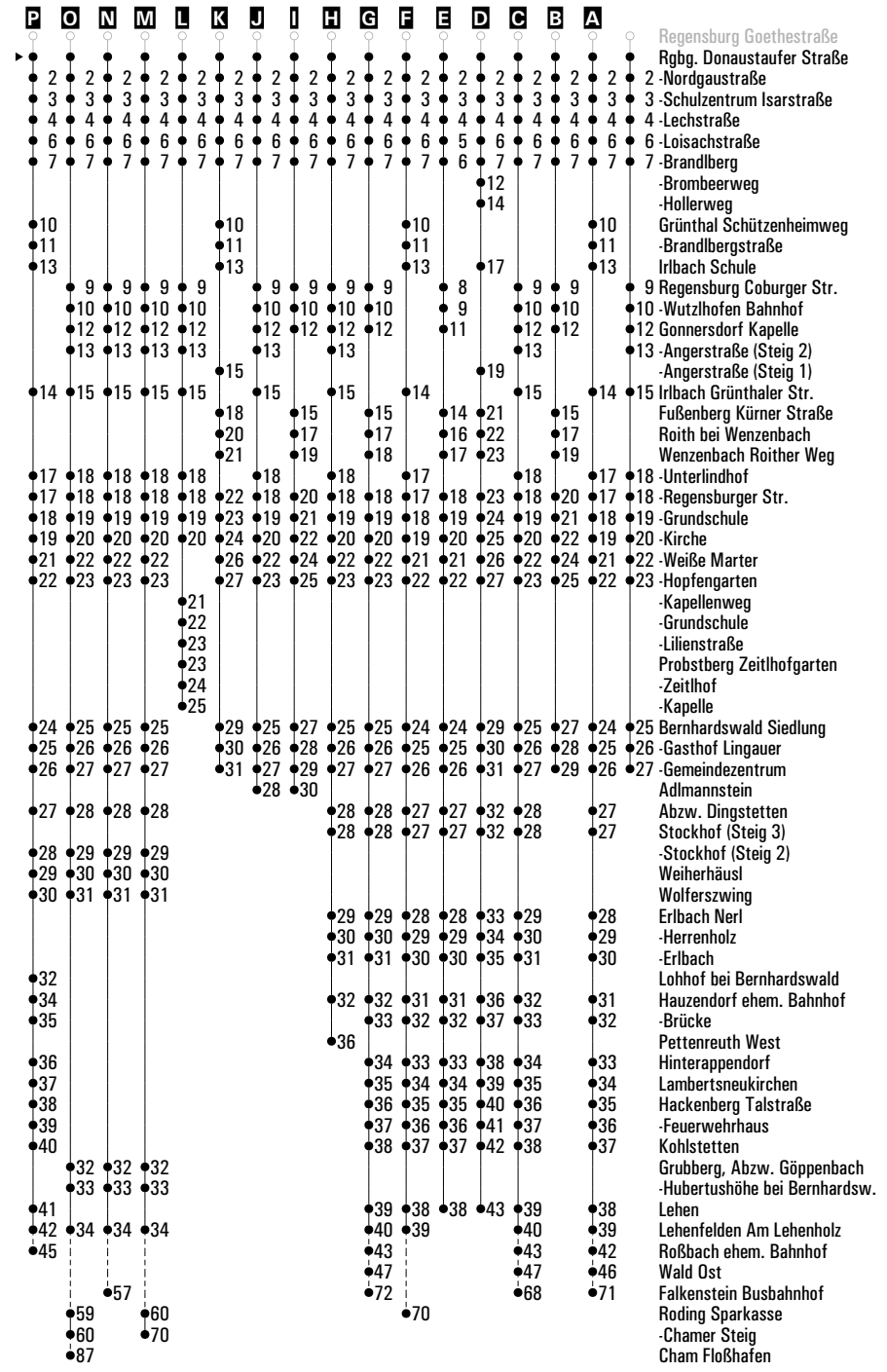


	Montag - Freitag				Samstag	Sonn-/Feiertag
06	23 <sup>B</sup>					
07	23 <sup>K</sup>	43 <sup>F</sup> <sub>nfd</sub>				38 <sup>C</sup>
08	08 <sup>C</sup>	23 <sup>I</sup>		08 <sup>C</sup>		
09	23 <sup>H</sup>					
10	23			23 <sup>B</sup>		23 <sup>C</sup>
11	23 <sup>G</sup>			23 <sup>C</sup>		
12	23 <sup>A</sup> <sub>TT</sub>			23 <sup>P</sup>		23 <sup>C</sup> <sub>R</sub>
13	25 <sup>L</sup> <sub>LS</sub>	25 <sup>S</sup>	25 <sup>SI</sup>	30 <sup>A</sup>	23 <sup>O</sup> <sub>fd</sub>	
14	25				23 <sup>C</sup> <sub>TT</sub>	23 <sup>C</sup> <sub>TT</sub>
15	25 <sup>C</sup> <sub>JU</sub>	55 <sup>A</sup> <sub>QA</sub>			23 <sup>B</sup>	
16	25 <sup>J</sup> <sub>U</sub>	35 <sup>A</sup>	55		23 <sup>C</sup> <sub>R</sub>	23 <sup>N</sup>
17	25 <sup>M</sup> <sub>nfd</sub>	55 <sup>A</sup>			23	
18	25 <sup>C</sup> <sub>QA</sub>	55 <sup>A</sup> <sub>QA</sub>			23 <sup>C</sup> <sub>TT</sub>	23 <sup>C</sup>
19	23 <sup>C</sup> <sub>QA</sub>	55 <sup>A</sup> <sub>QA</sub>			23 <sup>B</sup>	
20	23 <sup>C</sup> <sub>TT</sub>				23 <sup>C</sup> <sub>S</sub>	23 <sup>C</sup> <sub>R</sub>
21	23 <sup>B</sup>				23 <sup>E</sup> <sub>RB</sub>	
22	23 <sup>B</sup>				23 <sup>B</sup>	23 <sup>C</sup> <sub>TT</sub>
23	23 <sup>E</sup>				23 <sup>E</sup>	
00	23 <sup>FR</sup>				23	
01	43 <sup>D</sup> <sub>FR</sub>				43 <sup>D</sup>	

Am 24.12. und 31.12. Verkehr wie an Samstagen falls diese Tage nicht auf einen Sonntag fallen. Einschränkungen hierzu entnehmen Sie bitte der Tagespresse oder unter [www.rvv.de](http://www.rvv.de) Gültig ab 04.05.2026

- A - P** = Fahrwege
- fd** = auch am Faschingsdienstag
- Q** = bis Bernhardswald Gemeindezentrum
- R** = bis Erlbach
- S** = bis Lehen
- T** = bis Roßbach ehem. Bahnhof
- U** = bis Wald Ost
- nfd** = nicht am Faschingsdienstag
- SI** = nur an Schultagen
- SI** = nur an schulfreien Tagen
- FR** = nur freitags

Fahrwege mit Fahrzeit in Minuten

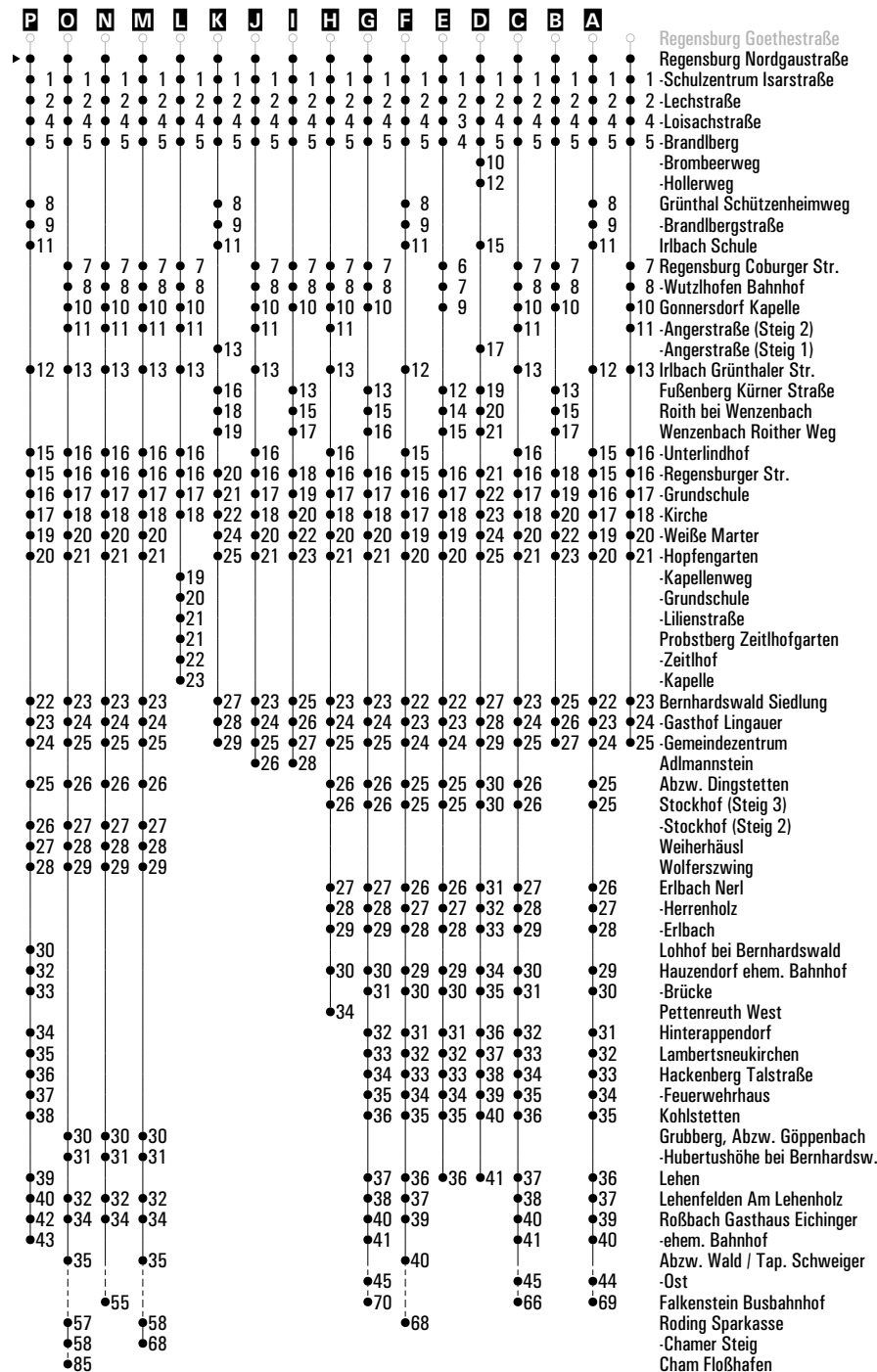


	Montag - Freitag			Samstag	Sonn-/Feiertag
06	25 <sup>B</sup>				
07	25 <sup>K</sup>	45 <sup>F</sup> <sub>nfd</sub>			40 <sup>C</sup>
08	10 <sup>C</sup>	25 <sup>I</sup>		10 <sup>C</sup>	
09	25 <sup>H</sup>				
10	25			25 <sup>B</sup>	25 <sup>C</sup>
11	25 <sup>G</sup>			25 <sup>C</sup>	
12	25 <sup>A</sup> <sub>T</sub> <sub>L</sub> <sub>S</sub>			25 <sup>P</sup>	25 <sup>C</sup> <sub>R</sub>
13	27 <sup>L</sup> <sub>S</sub>	27 <sup>S</sup>	27 <sup>Si</sup>	25 <sup>O</sup> <sub>fd</sub>	
14	27			25 <sup>C</sup> <sub>T</sub> <sub>B</sub>	25 <sup>C</sup> <sub>T</sub> <sub>F</sub>
15	27 <sup>C</sup> <sub>U</sub> <sub>J</sub>	57 <sup>A</sup> <sub>Q</sub> <sub>A</sub>		25 <sup>B</sup>	
16	27 <sup>J</sup>	37 <sup>A</sup>	57	25 <sup>C</sup> <sub>R</sub>	25 <sup>N</sup>
17	27 <sup>M</sup> <sub>nfd</sub>	57 <sup>A</sup>		25	
18	27 <sup>C</sup> <sub>A</sub> <sub>Q</sub> <sub>O</sub>	57 <sup>A</sup> <sub>Q</sub> <sub>A</sub>		25 <sup>C</sup> <sub>T</sub> <sub>B</sub>	25 <sup>C</sup>
19	25 <sup>C</sup>	57 <sup>A</sup> <sub>Q</sub>		25 <sup>B</sup>	
20	25 <sup>C</sup> <sub>T</sub> <sub>B</sub>			25 <sup>C</sup> <sub>S</sub> <sub>E</sub> <sub>R</sub>	25 <sup>C</sup> <sub>R</sub>
21	25 <sup>B</sup>			25 <sup>E</sup> <sub>R</sub> <sub>B</sub>	
22	25 <sup>B</sup>			25 <sup>B</sup>	25 <sup>C</sup> <sub>T</sub> <sub>F</sub>
23	25 <sup>E</sup>			25 <sup>E</sup>	
00	25 <sup>FR</sup>			25	
01	45 <sup>D</sup> <sub>FR</sub>			45 <sup>D</sup>	

Am 24.12. und 31.12. Verkehr wie an Samstagen falls diese Tage nicht auf einen Sonntag fallen. Einschränkungen hierzu entnehmen Sie bitte der Tagespresse oder unter [www.rvv.de](http://www.rvv.de) Gültig ab 04.05.2026

- |  |   |                                      |
|--|---|--------------------------------------|
| <b>A-P</b> = Fahrwege                        | <b>S</b> = bis Lehen                    | <b>s</b> = nur an Schultagen         |
| <b>fd</b> = auch am Faschingsdienstag        | <b>T</b> = bis Roßbach ehem. Bahnhof    | <b>si</b> = nur an schulfreien Tagen |
| <b>Q</b> = bis Bernhardswald Gemeindezentrum | <b>U</b> = bis Wald Ost                 | <b>FR</b> = nur freitags             |
| <b>R</b> = bis Erlbach                       | <b>nfd</b> = nicht am Faschingsdienstag |                                      |

Fahrwege mit Fahrzeit in Minuten



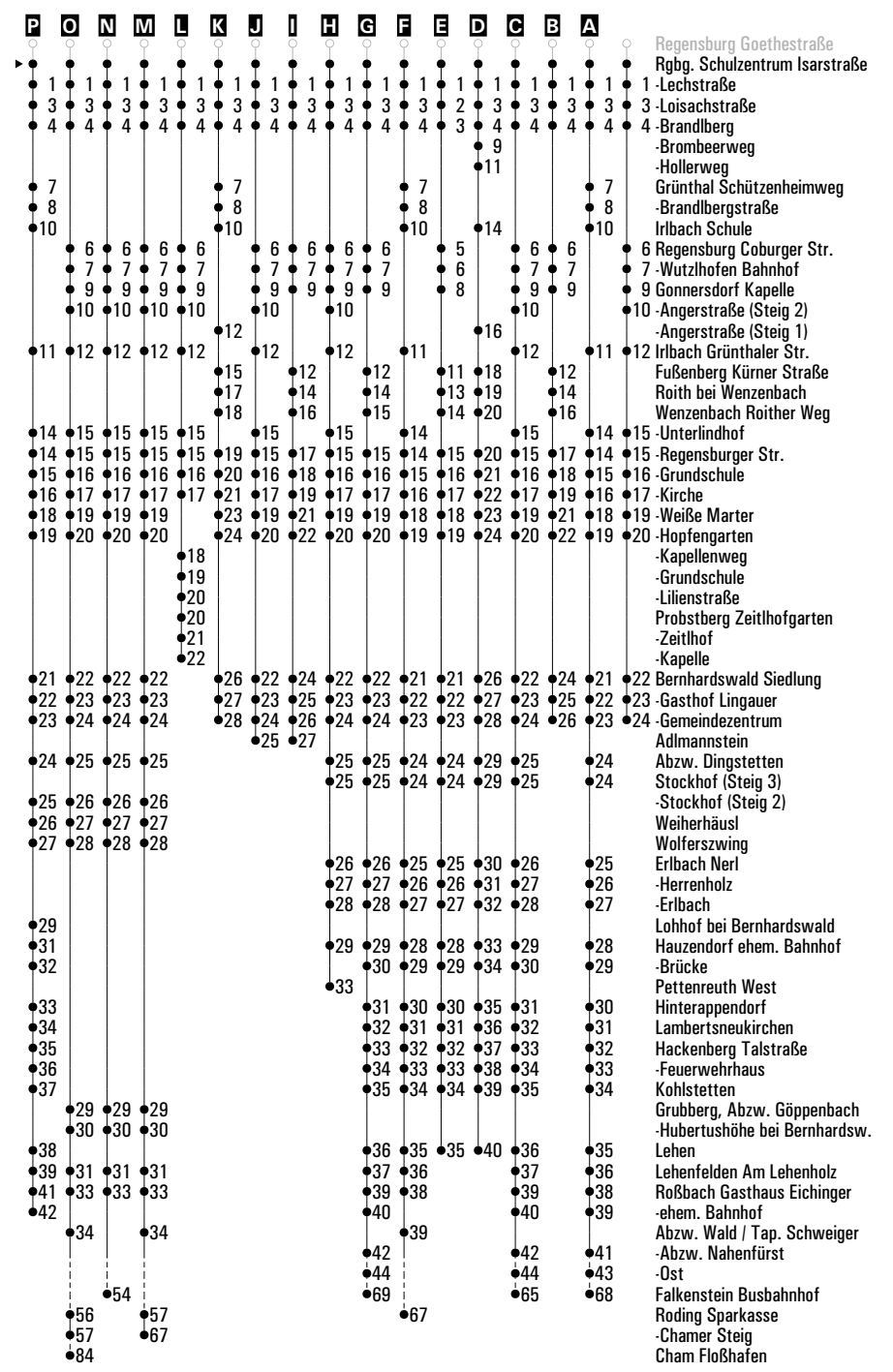
# RVV 34 <sup>H</sup> Rgbg. Schulzentrum Isarstraße ► Wenzenbach ► Cham Floßhafen

	Montag - Freitag				Samstag				Sonn-/Feiertag				
06	26 <sup>B</sup>												
07	26 <sup>K</sup>	46 <sup>F</sup> <sub>nfd</sub>							41 <sup>C</sup>				
08	11 <sup>C</sup>	26 <sup>I</sup>			11 <sup>C</sup>								
09	26 <sup>H</sup>												
10	26				26 <sup>B</sup>				26 <sup>C</sup>				
11	26 <sup>G</sup>				26 <sup>C</sup>								
12	26 <sup>A</sup> <sub>TL</sub>				26 <sup>P</sup>				26 <sup>C</sup> <sub>R</sub>				
13	28 <sup>L</sup> <sub>SL</sub>	28 <sup>S</sup>	28 <sup>SI</sup>	33 <sup>A</sup>	26 <sup>O</sup> <sub>fd</sub>								
14	28				26 <sup>C</sup> <sub>TI</sub>				26 <sup>C</sup> <sub>FI</sub>				
15	28 <sup>U</sup> <sub>CU</sub>	58 <sup>A</sup> <sub>QA</sub>			26 <sup>B</sup>								
16	28 <sup>U</sup> <sub>CU</sub>	38 <sup>A</sup>	58		26 <sup>C</sup> <sub>R</sub>				26 <sup>N</sup>				
17	28 <sup>M</sup> <sub>nfd</sub>	58 <sup>A</sup>			26								
18	28 <sup>O</sup> <sub>QA</sub>	58 <sup>A</sup> <sub>QA</sub>			26 <sup>C</sup> <sub>TI</sub>				26 <sup>C</sup>				
19	26 <sup>C</sup> <sub>QA</sub>	58 <sup>A</sup> <sub>QA</sub>			26 <sup>B</sup>								
20	26 <sup>C</sup> <sub>TI</sub>				26 <sup>C</sup> <sub>SE</sub>				26 <sup>C</sup> <sub>R</sub>				
21	26 <sup>B</sup>				26 <sup>E</sup> <sub>RB</sub>								
22	26 <sup>B</sup>				26 <sup>B</sup>				26 <sup>C</sup> <sub>FI</sub>				
23	26 <sup>E</sup>				26 <sup>E</sup>								
00	26 <sup>FR</sup>				26								
01	46 <sup>D</sup> <sub>FR</sub>				46 <sup>D</sup>								

Am 24.12. und 31.12. Verkehr wie an Samstagen falls diese Tage nicht auf einen Sonntag fallen. Einschränkungen hierzu entnehmen Sie bitte der Tagespresse oder unter [www.rvv.de](http://www.rvv.de) Gültig ab 04.05.2026

- |  |   |                                      |
|--|---|--------------------------------------|
| <b>A-P</b> = Fahrwege                        | <b>S</b> = bis Lehen                    | <b>S</b> = nur an Schultagen         |
| <b>fd</b> = auch am Faschingsdienstag        | <b>T</b> = bis Roßbach ehem. Bahnhof    | <b>SI</b> = nur an schulfreien Tagen |
| <b>Q</b> = bis Bernhardswald Gemeindezentrum | <b>U</b> = bis Wald Ost                 | <b>FR</b> = nur freitags             |
| <b>R</b> = bis Erlbach                       | <b>nfd</b> = nicht am Faschingsdienstag |                                      |

Fahrwege mit Fahrzeit in Minuten



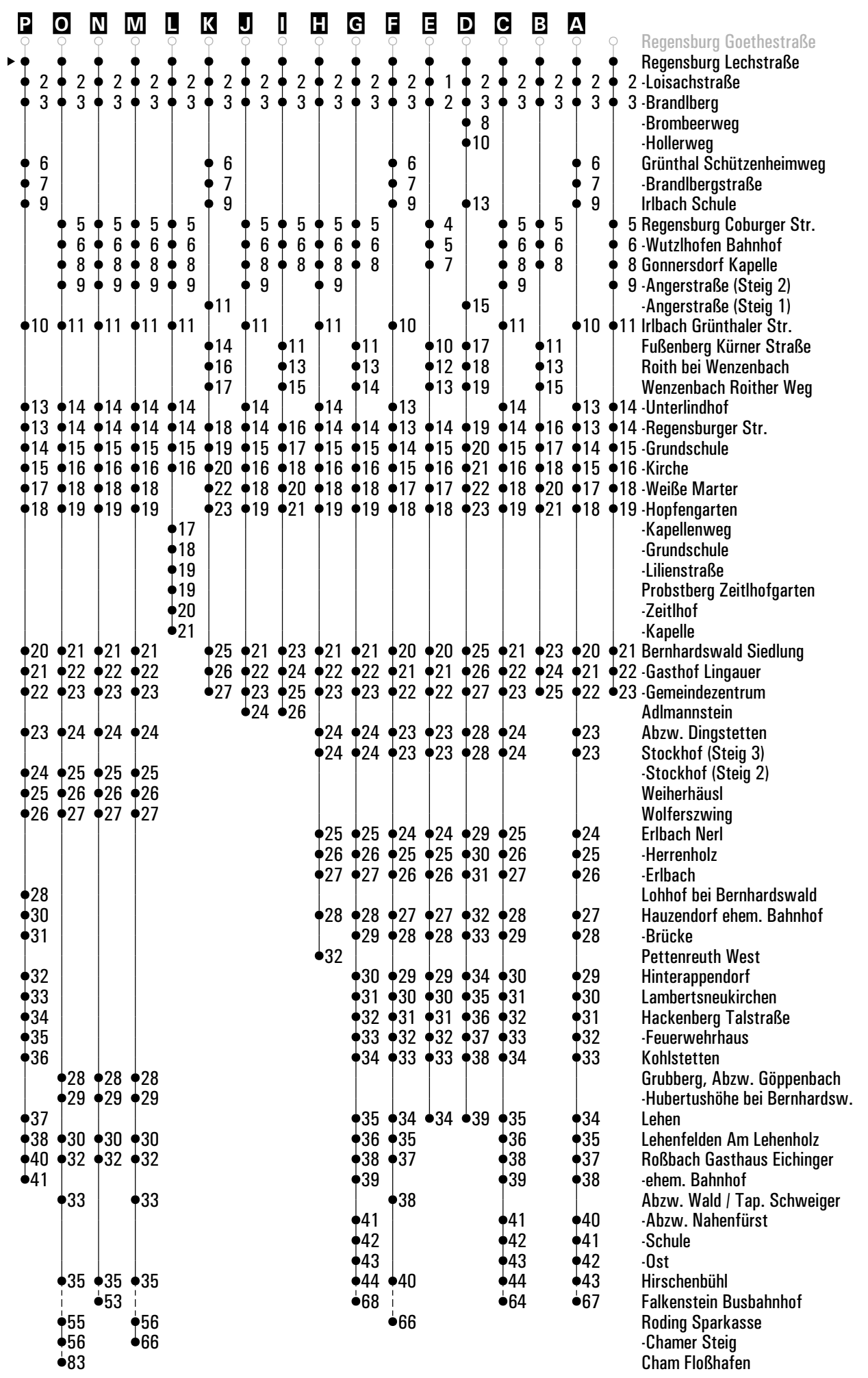
# RVV 34 <sup>H</sup> Regensburg Lechstraße ▶ Wenzelbach ▶ Cham Floßhafen

	Montag - Freitag	Samstag	Sonn-/Feiertag
06	27 <sup>B</sup>		
07	27 <sup>K</sup> 47 <sup>F nfd</sup>		42 <sup>C</sup>
08	12 <sup>C</sup> 27 <sup>I</sup>	12 <sup>C</sup>	
09	27 <sup>H</sup>		
10	27	27 <sup>B</sup>	27 <sup>C</sup>
11	27 <sup>G</sup>	27 <sup>C</sup>	
12	27 <sup>A TL</sup>	27 <sup>P</sup>	27 <sup>C R</sup>
13	29 <sup>L S</sup> 29 <sup>S</sup> 29 <sup>Sf</sup> 34 <sup>A</sup>	27 <sup>O fd</sup>	
14	29	27 <sup>CT</sup>	27 <sup>CT</sup>
15	29 <sup>C JU</sup> 59 <sup>A OA</sup>	27 <sup>B</sup>	
16	29 <sup>J</sup> 39 <sup>A</sup> 59	27 <sup>C R</sup>	27 <sup>N</sup>
17	29 <sup>M nfd</sup> 59 <sup>A</sup>	27	
18	29 <sup>A OC</sup> 59 <sup>A OA</sup>	27 <sup>CTB</sup>	27 <sup>C</sup>
19	27 <sup>CG</sup> 59 <sup>AO</sup>	27 <sup>B</sup>	
20	27 <sup>CTB</sup>	27 <sup>CS</sup>	27 <sup>C R</sup>
21	27 <sup>B</sup>	27 <sup>BR</sup>	
22	27 <sup>B</sup>	27 <sup>B</sup>	27 <sup>CT</sup>
23	27 <sup>E</sup>	27 <sup>E</sup>	
00	27 <sup>FR</sup>	27	
01	47 <sup>D FR</sup>	47 <sup>D</sup>	

Am 24.12. und 31.12. Verkehr wie an Samstagen falls diese Tage nicht auf einen Sonntag fallen. Einschränkungen hierzu entnehmen Sie bitte der Tagespresse oder unter [www.rvv.de](http://www.rvv.de) Gültig ab 04.05.2026

**A - P** = Fahrwege  
**fd** = auch am Faschingsdienstag  
**O** = bis Bernhardswald Gemeindezentrum  
**R** = bis Erlbach  
**S** = bis Lehen  
**T** = bis Roßbach ehem. Bahnhof  
**U** = bis Wald Ost  
**nfd** = nicht am Faschingsdienstag  
**s** = nur an Schultagen  
**sf** = nur an schulfreien Tagen  
**FR** = nur freitags

Fahrwege mit Fahrzeit in Minuten



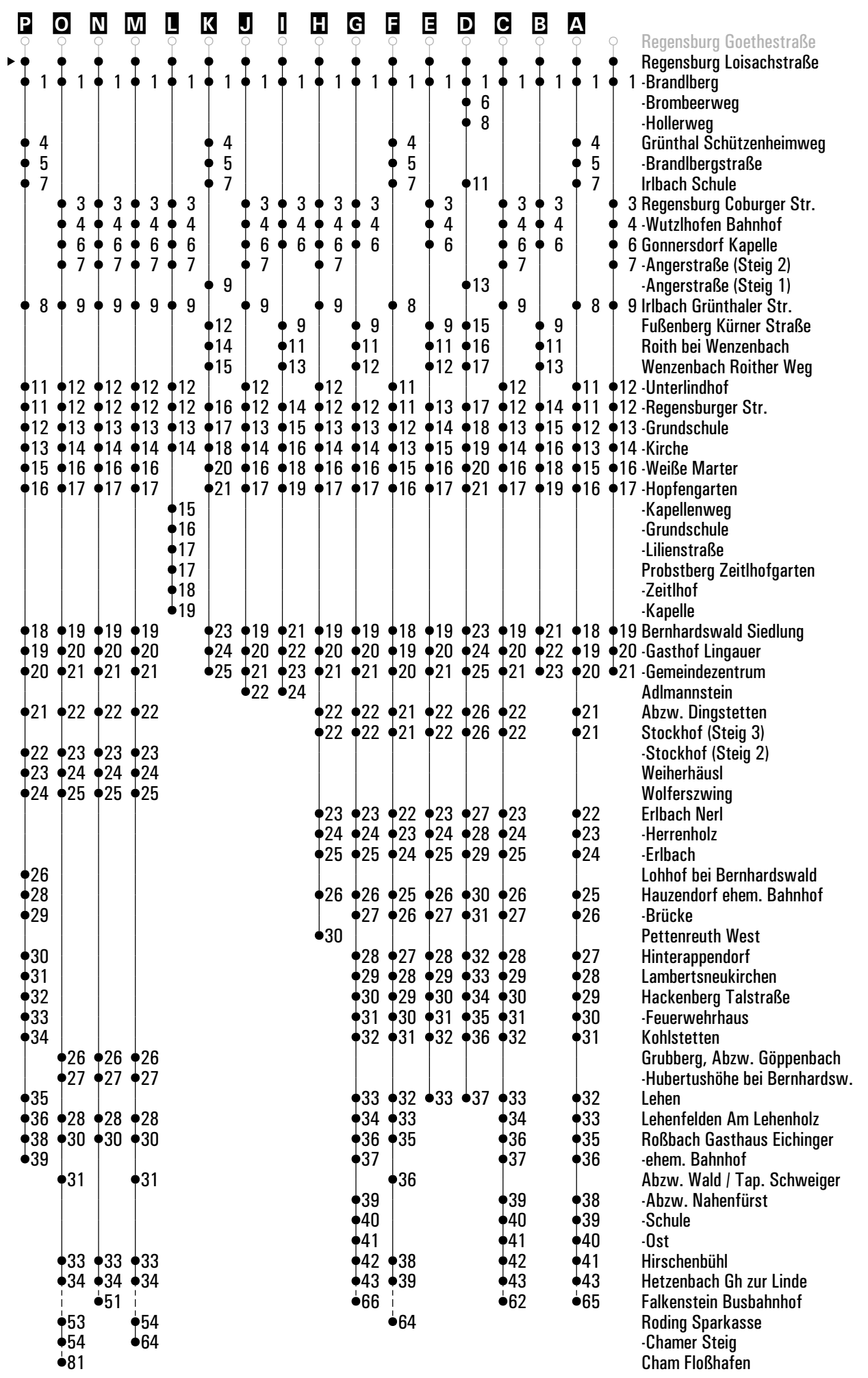
# RVV 34 <sup>H</sup> Regensburg Loisachstraße ▶ Wenzelbach ▶ Cham Floßhafen

	Montag - Freitag				Samstag				Sonn-/Feiertag				
06	29 <sup>B</sup>												
07	29 <sup>K</sup>	49 <sup>F</sup> <sub>nfd</sub>							44 <sup>C</sup>				
08	14 <sup>C</sup>	29 <sup>I</sup>			14 <sup>C</sup>								
09	29 <sup>H</sup>												
10	29				29 <sup>B</sup>				29 <sup>C</sup>				
11	29 <sup>G</sup>				29 <sup>C</sup>								
12	29 <sup>A</sup> <sub>T</sub>				29 <sup>P</sup>				29 <sup>C</sup> <sub>R</sub>				
13	31 <sup>L</sup> <sub>S</sub>	31 <sup>S</sup>	31 <sup>Sf</sup>	36 <sup>A</sup>	29 <sup>O</sup> <sub>fd</sub>								
14	31				29 <sup>C</sup> <sub>T</sub>				29 <sup>C</sup> <sub>T</sub>				
15	31 <sup>C</sup> <sub>U</sub>				29 <sup>B</sup>								
16	01 <sup>A</sup> <sub>Q</sub>	31 <sup>J</sup>	41 <sup>A</sup>		29 <sup>C</sup> <sub>R</sub>				29 <sup>N</sup>				
17	01	31 <sup>M</sup> <sub>nfd</sub>			29								
18	01 <sup>A</sup>	31 <sup>A</sup> <sub>Q</sub>			29 <sup>C</sup> <sub>T</sub>				29 <sup>C</sup>				
19	01 <sup>A</sup> <sub>Q</sub>	29 <sup>C</sup>			29 <sup>B</sup>								
20	01 <sup>A</sup> <sub>Q</sub>	29 <sup>C</sup>			28 <sup>C</sup> <sub>S</sub>				29 <sup>C</sup> <sub>R</sub>				
21	28 <sup>B</sup>				28 <sup>B</sup> <sub>R</sub>								
22	28 <sup>B</sup>				28 <sup>B</sup>				29 <sup>C</sup> <sub>T</sub>				
23	28 <sup>E</sup>				28 <sup>E</sup>								
00	29 <sup>FR</sup>				28								
01	49 <sup>D</sup> <sub>FR</sub>				49 <sup>D</sup>								

Am 24.12. und 31.12. Verkehr wie an Samstagen falls diese Tage nicht auf einen Sonntag fallen. Einschränkungen hierzu entnehmen Sie bitte der Tagespresse oder unter [www.rvv.de](http://www.rvv.de) Gültig ab 04.05.2026

- A - P** = Fahrwege
- fd** = auch am Faschingsdienstag
- Q** = bis Bernhardswald Gemeindezentrum
- R** = bis Erlbach
- S** = bis Lehen
- T** = bis Roßbach ehem. Bahnhof
- U** = bis Wald Ost
- nfd** = nicht am Faschingsdienstag
- s** = nur an Schultagen
- Sf** = nur an schulfreien Tagen
- FR** = nur freitags

Fahrwege mit Fahrzeit in Minuten



- Regensburg Goethestraße
- Regensburg Loisachstraße
- 1 - Brandlberg
- Brombeerweg
- Hollerweg
- Grünthal Schützenheimweg
- Brandlbergstraße
- Irlbach Schule
- 3 Regensburg Coburger Str.
- 4 - Wutzlhofen Bahnhof
- 6 Gonnersdorf Kapelle
- 7 - Angerstraße (Steig 2)
- Angerstraße (Steig 1)
- 9 Irlbach Grünthaler Str.
- Fußenberg Kürner Straße
- Roith bei Wenzelbach
- Wenzelbach Roither Weg
- 12 - Unterlindhof
- 12 - Regensburger Str.
- 13 - Grundschule
- 14 - Kirche
- 16 - Weiße Marter
- 17 - Hopfengarten
- Kapellenweg
- Grundschule
- Lilienstraße
- Probstberg Zeitlhofgarten
- Zeitlhof
- Kapelle
- Bernhardswald Siedlung
- Gasthof Lingauer
- 21 - Gemeindezentrum
- Admannstein
- Abzw. Dingstetten
- Stockhof (Steig 3)
- Stockhof (Steig 2)
- Weierhäusl
- Wolferszwing
- Erlbach Nerl
- Herrenholz
- Erlbach
- Lohhof bei Bernhardswald
- Hauzendorf ehem. Bahnhof
- Brücke
- Pettenreuth West
- Hinterappendorf
- Lambertsneukirchen
- Hackenberg Talstraße
- Feuerwehrhaus
- Kohlstetten
- Grubberg, Abzw. Göppenbach
- Hubertushöhe bei Bernhardsw.
- Lehen
- Lehenfelden Am Lehenholz
- Roßbach Gasthaus Eichinger
- ehem. Bahnhof
- Abzw. Wald / Tap. Schweiger
- Abzw. Nahenfürst
- Schule
- Ost
- Hirschenbühl
- Hetzenbach Gh zur Linde
- Falkenstein Busbahnhof
- Roding Sparkasse
- Chamer Steig
- Cham Floßhafen

# RVV 34 <sup>H</sup> Regensburg Brandlberg ▶ Wenzelbach ▶ Cham Floßhafen

	Montag - Freitag				Samstag				Sonn-/Feiertag				
06	30 <sup>B</sup>												
07	30 <sup>K</sup>	50 <sup>F</sup> <sub>nfd</sub>							45 <sup>C</sup>				
08	15 <sup>C</sup>	30 <sup>I</sup>			15 <sup>C</sup>								
09	30 <sup>H</sup>												
10	30				30 <sup>B</sup>				30 <sup>C</sup>				
11	30 <sup>G</sup>				30 <sup>C</sup>								
12	30 <sup>A</sup> <sub>T</sub> <sub>L</sub>				30 <sup>P</sup>				30 <sup>C</sup> <sub>R</sub>				
13	32 <sup>L</sup> <sub>s</sub>	32 <sup>S</sup>	32 <sup>Sf</sup>	37 <sup>A</sup>	30 <sup>O</sup> <sub>T</sub> <sub>fd</sub>								
14	32				30 <sup>C</sup> <sub>T</sub>				30 <sup>C</sup> <sub>T</sub>				
15	32 <sup>C</sup> <sub>U</sub> <sub>A</sub> <sub>Q</sub>				30 <sup>B</sup>								
16	02 <sup>A</sup> <sub>Q</sub>	32 <sup>J</sup>	42 <sup>A</sup>		30 <sup>C</sup> <sub>R</sub>				30 <sup>N</sup>				
17	02	32 <sup>M</sup> <sub>nfd</sub>			30								
18	02 <sup>A</sup>	32 <sup>A</sup> <sub>Q</sub> <sub>C</sub>			30 <sup>C</sup> <sub>T</sub>				30 <sup>C</sup>				
19	02 <sup>A</sup> <sub>Q</sub> <sub>O</sub>	30 <sup>C</sup>			30 <sup>B</sup>								
20	02 <sup>A</sup> <sub>Q</sub> <sub>O</sub> <sub>B</sub>	30 <sup>C</sup> <sub>T</sub>			30 <sup>C</sup> <sub>S</sub>				30 <sup>C</sup> <sub>R</sub>				
21	29 <sup>B</sup>				29 <sup>B</sup> <sub>R</sub> <sub>R</sub>								
22	29 <sup>B</sup>				29 <sup>B</sup>				30 <sup>C</sup> <sub>T</sub>				
23	29 <sup>E</sup>				29 <sup>E</sup>								
00	30 <sup>FR</sup>				29								
01	50 <sup>D</sup> <sub>FR</sub>				50 <sup>D</sup>								

Am 24.12. und 31.12. Verkehr wie an Samstagen falls diese Tage nicht auf einen Sonntag fallen. Einschränkungen hierzu entnehmen Sie bitte der Tagespresse oder unter [www.rvv.de](http://www.rvv.de) Gültig ab 04.05.2026

- A - P** = Fahrwege
- fd** = auch am Faschingsdienstag
- Q** = bis Bernhardswald Gemeindezentrum
- R** = bis Erlbach
- S** = bis Lehen
- T** = bis Roßbach ehem. Bahnhof
- U** = bis Wald Ost
- nfd** = nicht am Faschingsdienstag
- s** = nur an Schultagen
- sf** = nur an schulfreien Tagen
- FR** = nur freitags

Fahrwege mit Fahrzeit in Minuten



	Montag - Freitag							Samstag								
06																
07	31 <sup>C</sup>	51 <sup>B</sup> <sub>nfd</sub>														
08																
09																
10																
11																
12	31 <sup>E</sup>							31 <sup>D</sup>								
13	38															
14																
15																
16	03 <sup>E</sup>	43														
17																
18	03	33 <sup>E</sup>														
19	03 <sup>E</sup>															
20	03 <sup>E</sup>															
21																
22																
23																
00																
01	51 <sup>A</sup> <sub>FR</sub>							51 <sup>A</sup>								

- D
- C
- B
- A
- 4 Rgbg Albertus-Magnus-Gym.
- 6 Regensburg Grünthaler Straße
- 2 Hollerweg
- 2 Grünthal Schützenheimweg
- 3 -Brandbergstraße
- 5 Irlbach Schule
- 7 Gonnersdorf Angerstraße
- 6 Irlbach Grünthaler Str.
- 10 Fußenberg Kürner Straße
- 12 Roith bei Wenzenbach
- 13 Wenzenbach Roither Weg
- 9 -Unterlindhof
- 9 -Regensburger Str.
- 10 -Grundschule
- 11 -Kirche
- 13 -Weiße Marter
- 14 -Hopfengarten
- 16 Bernhardswald Siedlung
- 17 -Gasthof Lingauer
- 18 -Gemeindezentrum
- 19 -Abzw. Dingstetten
- 19 Stockhof (Steig 3)
- 20 -Stockhof (Steig 2)
- 21 Weierhäusl
- 22 Wolferszwing
- 20 Erlbach Nerl
- 21 -Herrenholz
- 22 -Erlbach
- 24 Lohhof bei Bernhardswald
- 23 Hauzendorf ehem. Bahnhof
- 24 -Brücke
- 25 Hinterappendorf
- 26 Lambertsneukirchen
- 27 Hackenberg Talstraße
- 28 -Feuerwehrhaus
- 29 Kohlstetten
- 30 Lehen
- 31 Lehenfelden Am Lehenholz
- 33 Roßbach Gasthaus Eichinger
- 34 -ehem. Bahnhof
- 34 -Abzw. Wald / Tap. Schweiger
- 36 -Abzw. Nahenfürst
- 37 -Schule
- 38 -Ost
- 39 Hirschenbühl
- 41 Hetzenbach Gh zur Linde
- 42 Zell Abzw. Hatzelsdorfer Weg
- 43 -Ortsmitte
- 44 -Kiesried
- 46 -Geresdorf
- 48 -Steinmühle
- 45 Haag bei Zell
- 46 Martinsneukirchen
- 48 Fuchshölzl
- 51 Schillertswiesen
- 54 Gfäll ehem. Bahnhof
- 55 Schergendorf bei Falkenstein
- 57 Winkling
- 63 Falkenstein Busbahnhof
- 49 Trasching Steinmühle
- 50 Trasching Ortsmitte
- 55 -Wiesing
- 57 -Stadthof, Abzw. Regenp.
- 59 -Am Hohen Kreuz
- 62 -Sparkasse

Am 24.12. und 31.12. Verkehr wie an Samstagen falls diese Tage nicht auf einen Sonntag fallen. Einschränkungen hierzu entnehmen Sie bitte der Tagespresse oder unter [www.rvv.de](http://www.rvv.de) Gültig ab 04.05.2026

**A - D** = Fahrwege **E** = bis Bernhardswald Gemeindezentrum **F** = bis Roßbach ehem. Bahnhof **nfd** = nicht am Faschingsdienstag **FR** = nur freitags

Fahrwege mit Fahrzeit in Minuten



**Montag - Freitag**

**Samstag**

18																				
19																				
20																				
21																				
22																				
23																				
00																				
01	52 <sup>FR</sup>																			

- Regensburg Hauptbahnhof
- Regensburg An der Schauerggrube
- 3-Brombeerweg
- 5-Hollerweg
- 8 Irlbach Schule
- 10 Gonnersdorf Angerstraße
- 12 Fußenberg Kürner Straße
- 13 Roith bei Wenzelbach
- 14 Wenzelbach Roither Weg
- 14-Regensburger Str.
- 15-Grundschule
- 16-Kirche
- 17-Weiße Marter
- 18-Hopfengarten
- 20 Bernhardswald Siedlung
- 21-Gasthof Lingauer
- 22-Gemeindezentrum
- 23-Abzw. Dingstetten
- 23 Stockhof
- 24 Erlbach Nerl
- 25-Herrenholz
- 26-Erlbach
- 27 Hauzendorf ehem. Bahnhof
- 28-Brücke
- 29 Hinterappendorf
- 30 Lambertsneukirchen
- 31 Hackenberg Talstraße
- 32-Feuerwehrhaus
- 33 Kohlstetten
- 34 Lehen

Am 24.12. und 31.12. Verkehr wie an Samstagen falls diese Tage nicht auf einen Sonntag fallen. Einschränkungen hierzu entnehmen Gültig ab 04.05.2026  
 Sie bitte der Tagespresse oder unter [www.rvv.de](http://www.rvv.de)

**FR** = nur freitags

	Montag - Freitag								Samstag							
18																
19																
20																
21																
22																
23																
00																
01	<b>53</b> <sup>FR</sup>								<b>53</b>							

Am 24.12. und 31.12. Verkehr wie an Samstagen falls diese Tage nicht auf einen Sonntag fallen. Einschränkungen hierzu entnehmen Sie bitte der Tagespresse oder unter [www.rvv.de](http://www.rvv.de) Gültig ab 04.05.2026

**FR** = nur freitags

- Fahrwege mit Fahrzeit in Minuten
- Regensburg Hauptbahnhof
  - ▶ Regensburg Keilberger Hauptstraße
  - 2 -Brombeerweg
  - 4 -Hollerweg
  - 7 Irlbach Schule
  - 9 Gonnersdorf Angerstraße
  - 11 Fußenberg Kürner Straße
  - 12 Roith bei Wenzelbach
  - 13 Wenzelbach Roither Weg
  - 13 -Regensburger Str.
  - 14 -Grundschule
  - 15 -Kirche
  - 16 -Weiße Marter
  - 17 -Hopfengarten
  - 19 Bernhardswald Siedlung
  - 20 -Gasthof Lingauer
  - 21 -Gemeindezentrum
  - 22 -Abzw. Dingstetten
  - 22 Stockhof
  - 23 Erlbach Nerl
  - 24 -Herrenholz
  - 25 -Erlbach
  - 26 Hauzendorf ehem. Bahnhof
  - 27 -Brücke
  - 28 Hinterappendorf
  - 29 Lambertsneukirchen
  - 30 Hackenberg Talstraße
  - 31 -Feuerwehrhaus
  - 32 Kohlstetten
  - 33 Lehen

	Montag - Freitag								Samstag							
19																
20																
21																
22																
23																
00																
01	54								54							

- Regensburg Hauptbahnhof
- ▶ ● Regensburg Keilberg
- 1 -Brombeerweg
- 3 -Hollerweg
- 6 Irlbach Schule
- 8 Gonnersdorf Angerstraße
- 10 Fußenberg Kürner Straße
- 11 Roith bei Wenzelbach
- 12 Wenzelbach Roither Weg
- 12 -Regensburger Str.
- 13 -Grundschule
- 14 -Kirche
- 15 -Weiße Marter
- 16 -Hopfengarten
- 18 Bernhardswald Siedlung
- 19 -Gasthof Lingauer
- 20 -Gemeindezentrum
- 21 -Abzw. Dingstetten
- 21 Stockhof
- 22 Erlbach Nerl
- 23 -Herrenholz
- 24 -Erlbach
- 25 Hauzendorf ehem. Bahnhof
- 26 -Brücke
- 27 Hinterappendorf
- 28 Lambertsneukirchen
- 29 Hackenberg Talstraße
- 30 -Feuerwehrhaus
- 31 Kohlstetten
- 32 Lehen

Am 24.12. und 31.12. Verkehr wie an Samstagen falls diese Tage nicht auf einen Sonntag fallen. Einschränkungen hierzu entnehmen Sie bitte der Tagespresse oder unter [www.rvv.de](http://www.rvv.de) Gültig ab 04.05.2026

**FR** = nur freitags

Fahrwege mit Fahrzeit in Minuten

	Montag - Freitag										Samstag									
18																				
19																				
20																				
21																				
22																				
23																				
00																				
01	55										55									

- Regensburg Hauptbahnhof
- ▶ ● Regensburg Zur Hohen Linie
- 0 -Brombeerweg
- 2 -Hollerweg
- 5 Irlbach Schule
- 7 Gonnersdorf Angerstraße
- 9 Fußenberg Kürner Straße
- 10 Roith bei Wenzelbach
- 11 Wenzelbach Roither Weg
- 11 -Regensburger Str.
- 12 -Grundschule
- 13 -Kirche
- 14 -Weiße Marter
- 15 -Hopfengarten
- 17 Bernhardswald Siedlung
- 18 -Gasthof Lingauer
- 19 -Gemeindezentrum
- 20 -Abzw. Dingstetten
- 20 Stockhof
- 21 Erlbach Nerl
- 22 -Herrenholz
- 23 -Erlbach
- 24 Hauzendorf ehem. Bahnhof
- 25 -Brücke
- 26 Hinterappendorf
- 27 Lambertsneukirchen
- 28 Hackenberg Talstraße
- 29 -Feuerwehrhaus
- 30 Kohlstetten
- 31 Lehen

Am 24.12. und 31.12. Verkehr wie an Samstagen falls diese Tage nicht auf einen Sonntag fallen. Einschränkungen hierzu entnehmen Sie bitte der Tagespresse oder unter [www.rvv.de](http://www.rvv.de) Gültig ab 04.05.2026

**FR** = nur freitags

	Montag - Freitag							Samstag						
19														
20														
21														
22														
23														
00														
01	55							55						

- Regensburg Hauptbahnhof
- ▶ ● Regensburg Brombeerweg
- 2 -Hollerweg
- 5 Irlbach Schule
- 7 Gonnersdorf Angerstraße
- 9 Fußenberg Kürner Straße
- 10 Roith bei Wenzelbach
- 11 Wenzelbach Roither Weg
- 11 -Regensburger Str.
- 12 -Grundschule
- 13 -Kirche
- 14 -Weiße Marter
- 15 -Hopfengarten
- 17 Bernhardswald Siedlung
- 18 -Gasthof Lingauer
- 19 -Gemeindezentrum
- 20 -Abzw. Dingstetten
- 20 Stockhof
- 21 Erlbach Nerl
- 22 -Herrenholz
- 23 -Erlbach
- 24 Hauzendorf ehem. Bahnhof
- 25 -Brücke
- 26 Hinterappendorf
- 27 Lambertsneukirchen
- 28 Hackenberg Talstraße
- 29 -Feuerwehrhaus
- 30 Kohlstetten
- 31 Lehen

Am 24.12. und 31.12. Verkehr wie an Samstagen falls diese Tage nicht auf einen Sonntag fallen. Einschränkungen hierzu entnehmen Sie Gültig ab 04.05.2026 bitte der Tagespresse oder unter [www.rvv.de](http://www.rvv.de)

**FR** = nur freitags



	Montag - Freitag										Samstag									
18																				
19																				
20																				
21																				
22																				
23																				
00																				
01	57										57									

- Regensburg Hauptbahnhof
- ▶ ● Rgbg Hollerweg
- 3 Irlbach Schule
- 5 Gonnersdorf Angerstraße
- 7 Fußenberg Kürner Straße
- 8 Roith bei Wenzelbach
- 9 Wenzelbach Roither Weg
- 9 -Regensburger Str.
- 10 -Grundschule
- 11 -Kirche
- 12 -Weiße Marter
- 13 -Hopfengarten
- 15 Bernhardswald Siedlung
- 16 -Gasthof Lingauer
- 17 -Gemeindezentrum
- 18 -Abzw. Dingstetten
- 18 Stockhof
- 19 Erlbach Nerl
- 20 -Herrenholz
- 21 -Erlbach
- 22 Hauzendorf ehem. Bahnhof
- 23 -Brücke
- 24 Hinterappendorf
- 25 Lambertsneukirchen
- 26 Hackenberg Talstraße
- 27 -Feuerwehrhaus
- 28 Kohlstetten
- 29 Lehen

Am 24.12. und 31.12. Verkehr wie an Samstagen falls diese Tage nicht auf einen Sonntag fallen. Einschränkungen hierzu entnehmen Sie bitte der Tagespresse oder unter [www.rvv.de](http://www.rvv.de) Gültig ab 04.05.2026

**FR** = nur freitags

	Montag - Freitag					Samstag				
05										
06										
07	32 <sup>B</sup>	52 <sup>A</sup> <sub>nfd</sub>								
08										
09										
10										
11										
12	32 <sup>E</sup>					32 <sup>C</sup>				
13	39									
14										
15										
16	04 <sup>D</sup>	44								
17										
18	04	34 <sup>D</sup>								
19	04 <sup>D</sup>									
20	04 <sup>D</sup>									
21										
22										
23										

- C 1 Rgbg Albertus-Magnus-Gym.
- B 1 Rgbg. Abzw. Hint. Keilbergstr.
- A 1 1 Grünthal Schützenheimweg
- 2 2 -Brandlbergstraße
- 4 4 Irlbach Schule
- 6 Gonnersdorf Angerstraße
- 5 5 Irlbach Grünthaler Str.
- 9 Fußenberg Kürner Straße
- 11 Roith bei Wenzenbach
- 12 Wenzenbach Roither Weg
- 8 8 -Unterlindhof
- 8 8 -Regensburger Str.
- 9 9 -Grundschule
- 10 10 -Kirche
- 12 12 -Weiße Marter
- 13 13 -Hopfengarten
- 15 15 Bernhardswald Siedlung
- 16 16 -Gasthof Lingauer
- 17 17 -Gemeindezentrum
- 18 18 -Abzw. Dingstetten
- 18 18 Stockhof (Steig 3)
- 19 -Stockhof (Steig 2)
- 20 Weierhäusl
- 21 Wolferszwing
- 19 19 Erlbach Nerl
- 20 20 -Herrenholz
- 21 21 -Erlbach
- 23 Lohhof bei Bernhardswald
- 22 22 Hauzendorf ehem. Bahnhof
- 23 23 -Brücke
- 24 24 Hinterappendorf
- 25 25 Lambertsneukirchen
- 26 26 Hackenberg Talstraße
- 27 27 -Feuerwehrhaus
- 28 28 Kohlstetten
- 29 29 Lehen
- 30 30 Lehenfelden Am Lehenholz
- 32 32 Roßbach Gasthaus Eichinger
- 33 -ehem. Bahnhof
- 33 Abzw. Wald / Tap. Schweiger
- 35 -Abzw. Nahenfürst
- 36 -Schule
- 37 -Ost
- 35 35 Hirschenbühl
- 36 36 40 Hetzenbach Gh zur Linde
- 38 41 Zell Abzw. Hatzelsdorfer Weg
- 40 42 -Ortsmitte
- 43 -Kiesried
- 45 -Geresdorf
- 47 -Steinmühle
- 44 Haag bei Zell
- 45 45 Martinsneukirchen
- 47 47 Fuchshölzl
- 50 50 Schillertswiesen
- 53 53 Gfäll ehem. Bahnhof
- 54 54 Schergendorf bei Falkenstein
- 56 56 Winkling
- 62 62 Falkenstein Busbahnhof
- 48 48 Trasching Steinmühle
- 49 49 Trasching Ortsmitte
- 54 54 -Wiesing
- 56 56 -Stadthof, Abzw. Regenp.
- 58 58 -Am Hohen Kreuz
- 61 61 -Sparkasse

Am 24.12. und 31.12. Verkehr wie an Samstagen falls diese Tage nicht auf einen Sonntag fallen. Einschränkungen hierzu entnehmen Sie bitte der Tagespresse oder unter [www.rvv.de](http://www.rvv.de) Gültig ab 04.05.2026

**A-C** = Fahrwege **D** = bis Bernhardswald Gemeindezentrum **E** = bis Roßbach ehem. Bahnhof **nfd** = nicht am Faschingsdienstag

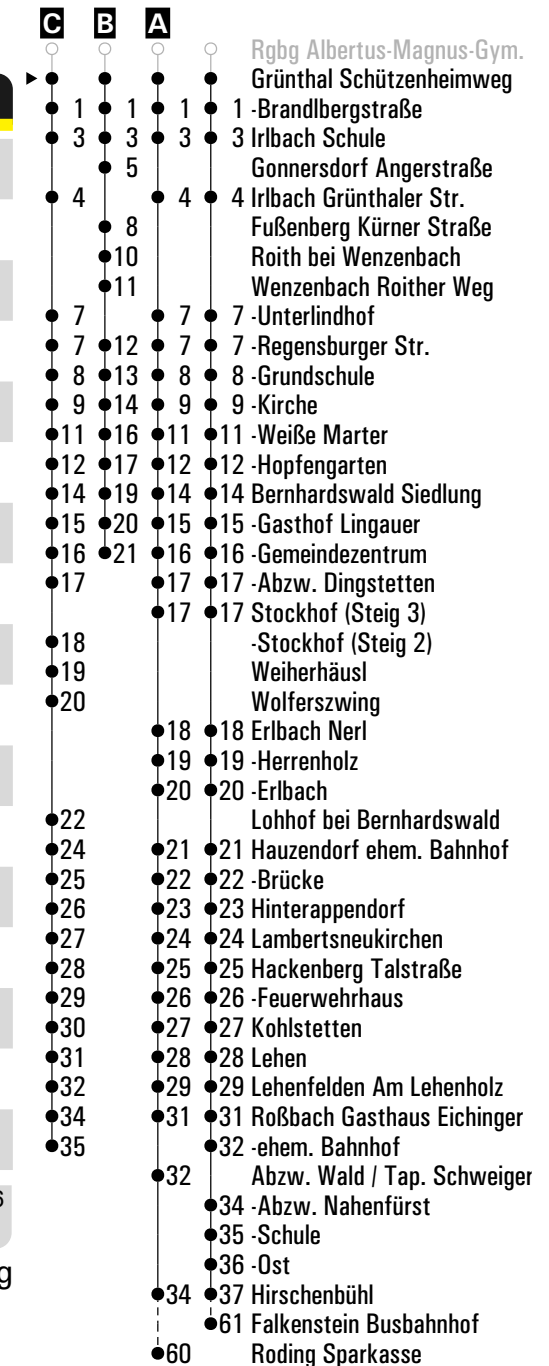
	Montag - Freitag								Samstag							
19																
20																
21																
22																
23																
00																
01	58								58							

- Regensburg Hauptbahnhof
- ▶ ● Grünthal Feuerwehr
- 2 Irlbach Schule
- 4 Gonnersdorf Angerstraße
- 6 Fußenberg Kürner Straße
- 7 Roith bei Wenzelbach
- 8 Wenzelbach Roither Weg
- 8 -Regensburger Str.
- 9 -Grundschule
- 10 -Kirche
- 11 -Weiße Marter
- 12 -Hopfengarten
- 14 Bernhardswald Siedlung
- 15 -Gasthof Lingauer
- 16 -Gemeindezentrum
- 17 -Abzw. Dingstetten
- 17 Stockhof
- 18 Erlbach Nerl
- 19 -Herrenholz
- 20 -Erlbach
- 21 Hauzendorf ehem. Bahnhof
- 22 -Brücke
- 23 Hinterappendorf
- 24 Lambertsneukirchen
- 25 Hackenberg Talstraße
- 26 -Feuerwehrhaus
- 27 Kohlstetten
- 28 Lehen

Am 24.12. und 31.12. Verkehr wie an Samstagen falls diese Tage nicht auf einen Sonntag fallen. Einschränkungen hierzu entnehmen Sie Gültig ab 04.05.2026 bitte der Tagespresse oder unter [www.rvv.de](http://www.rvv.de)

**FR** = nur freitags

	Montag - Freitag					Samstag				
05										
06										
07	33 <sup>B</sup>	53 <sup>A</sup> <sub>nfd</sub>								
08										
09										
10										
11										
12	33 <sup>E</sup>					33 <sup>C</sup>				
13	40									
14										
15										
16	05 <sup>D</sup>	45								
17										
18	05	35 <sup>D</sup>								
19	05 <sup>D</sup>									
20	05 <sup>D</sup>									
21										



Am 24.12. und 31.12. Verkehr wie an Samstagen falls diese Tage nicht auf einen Sonntag fallen. Einschränkungen hierzu Gültig ab 04.05.2026 entnehmen Sie bitte der Tagespresse oder unter [www.rvv.de](http://www.rvv.de)

**A - C** = Fahrwege      **E** = bis Roßbach ehem. Bahnhof      **nfd** = nicht am Faschingsdienstag  
**D** = bis Bernhardswald Gemeindezentrum

	Montag - Freitag					Samstag				
05										
06										
07	34 <sup>B</sup>	54 <sup>A</sup> <sub>nfd</sub>								
08										
09										
10										
11										
12	34 <sup>E</sup>					34 <sup>C</sup>				
13	41									
14										
15										
16	06 <sup>D</sup>	46								
17										
18	06	36 <sup>D</sup>								
19	06 <sup>D</sup>									
20	06 <sup>D</sup>									
21										



Am 24.12. und 31.12. Verkehr wie an Samstagen falls diese Tage nicht auf einen Sonntag fallen. Einschränkungen hierzu Gültig ab 04.05.2026 entnehmen Sie bitte der Tagespresse oder unter [www.rvv.de](http://www.rvv.de)

**A - C** = Fahrwege      **E** = bis Roßbach ehem. Bahnhof      **nfd** = nicht am Faschingsdienstag  
**D** = bis Bernhardswald Gemeindezentrum

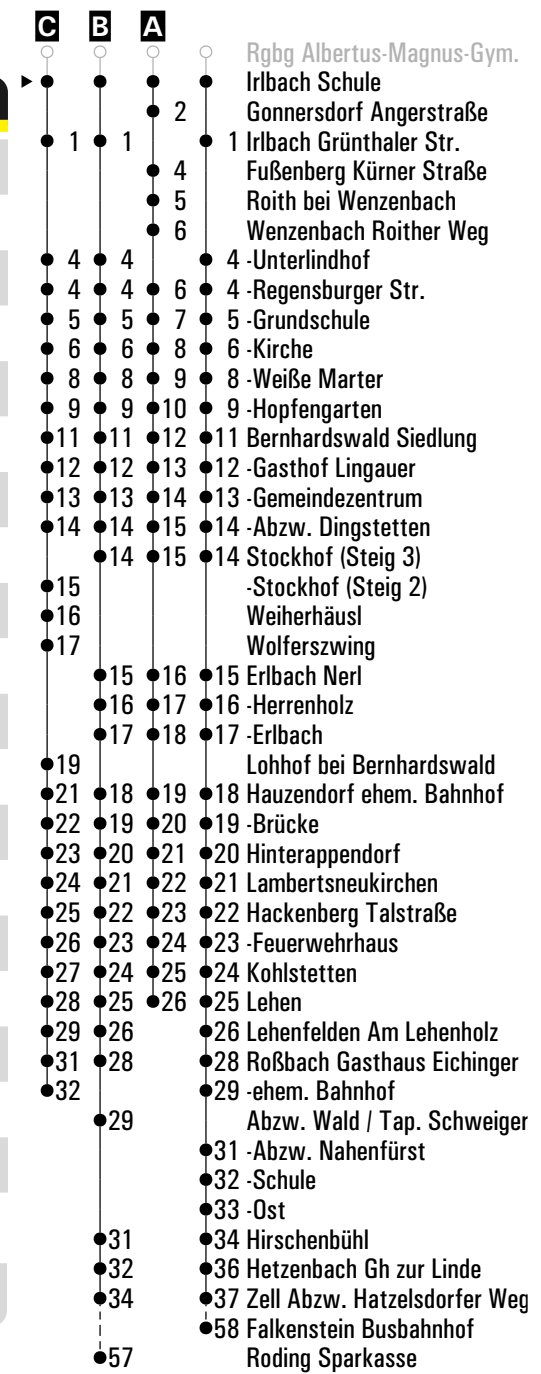
	Montag - Freitag					Samstag				
07	35 <sup>A</sup> <sub>D</sub>	55 <sup>B</sup> <sub>nfd</sub>								
08										
09										
10										
11										
12	35 <sup>E</sup>					35 <sup>C</sup>				
13	42									
14										
15										
16	07 <sup>D</sup>	47								
17										
18	07	37 <sup>D</sup>								
19	07 <sup>D</sup>									
20	07 <sup>D</sup>									
21										
22										
23										
00										
01	59 <sup>A</sup> <sub>FR</sub>					59 <sup>A</sup>				



Am 24.12. und 31.12. Verkehr wie an Samstagen falls diese Tage nicht auf einen Sonntag fallen. Einschränkungen hierzu Gültig ab 04.05.2026 entnehmen Sie bitte der Tagespresse oder unter [www.rvv.de](http://www.rvv.de)

**A - C** = Fahrwege      **E** = bis Roßbach ehem. Bahnhof      **FR** = nur freitags  
**D** = bis Bernhardswald Gemeindezentrum      **nfd** = nicht am Faschingsdienstag

	Montag - Freitag					Samstag				
07	36 <sup>A</sup> <sub>D</sub>	56 <sup>B</sup> <sub>nfd</sub>								
08										
09										
10										
11										
12	36 <sup>E</sup>					36 <sup>C</sup>				
13	43									
14										
15										
16	08 <sup>D</sup>	48								
17										
18	08	38 <sup>D</sup>								
19	08 <sup>D</sup>									
20	08 <sup>D</sup>									
21										
22										
23										
00										
01										
02	00 <sup>A</sup> <sub>FR</sub>					00 <sup>A</sup>				



Am 24.12. und 31.12. Verkehr wie an Samstagen falls diese Tage nicht auf einen Sonntag fallen. Einschränkungen hierzu Gültig ab 04.05.2026 entnehmen Sie bitte der Tagespresse oder unter [www.rvv.de](http://www.rvv.de)

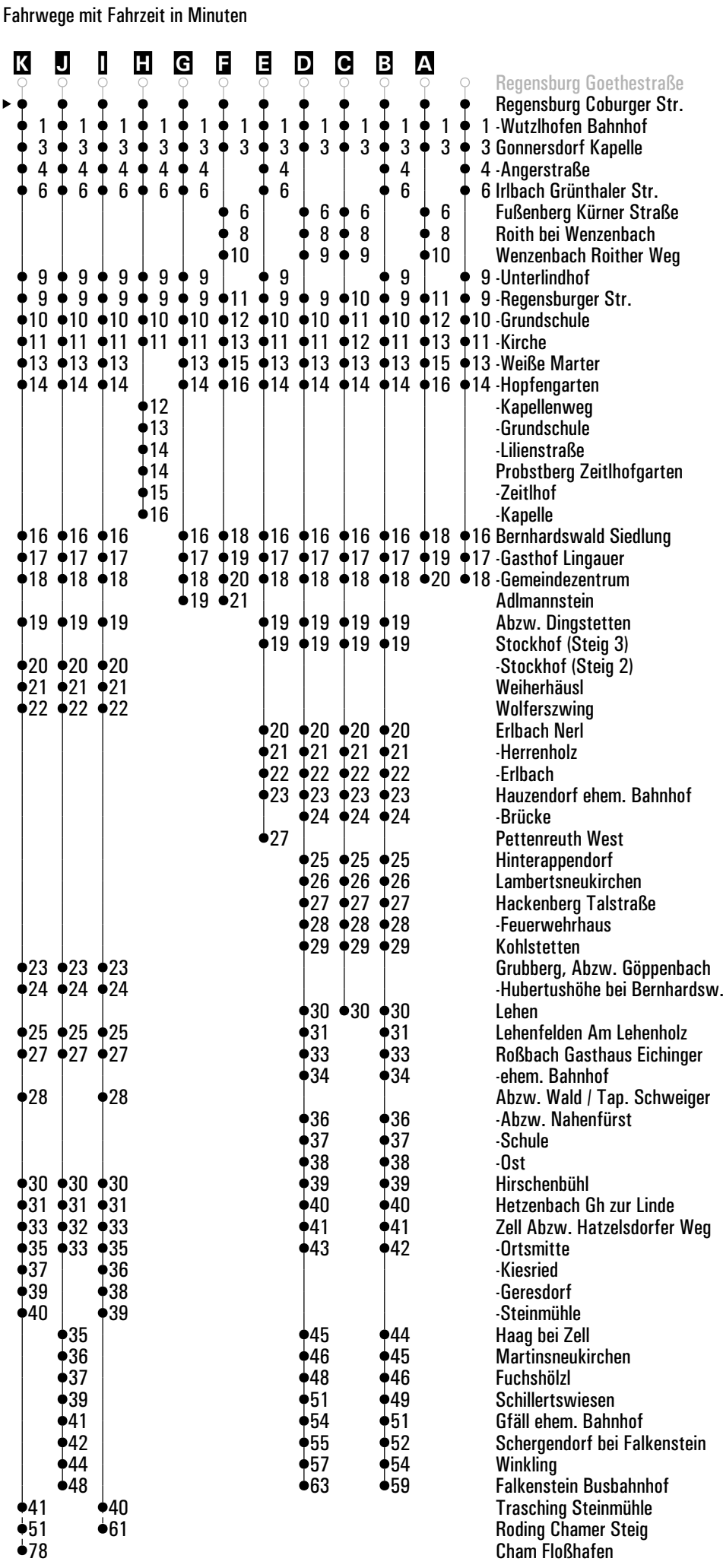
**A - C** = Fahrwege  
**D** = bis Bernhardswald Gemeindezentrum  
**E** = bis Roßbach ehem. Bahnhof  
**nfd** = nicht am Faschingsdienstag  
**FR** = nur freitags

# RVV 34 <sup>H</sup> Regensburg Coburger Str. ► Wenzenbach ► Cham Floßhafen

	Montag - Freitag	Samstag	Sonn-/Feiertag
05			
06	32 <sup>A</sup>		
07			47 <sup>B</sup>
08	17 <sup>B</sup> 32 <sup>F</sup>	17 <sup>B</sup>	
09	32 <sup>E</sup>		
10	32	32 <sup>A</sup>	32 <sup>B</sup>
11	32 <sup>D</sup>	32 <sup>B</sup>	
12			32 <sup>B</sup> <sub>L</sub>
13	34 <sup>H</sup> <sub>s</sub> 34 <sup>s</sup> 34 <sup>sf</sup>	32 <sup>K</sup> <sub>fd</sub>	
14	34	32 <sup>B</sup> <sub>N</sub> <sup>A</sup>	32 <sup>B</sup> <sub>N</sub>
15	34 <sup>B</sup> <sub>O</sub> <sup>G</sup>	32 <sup>B</sup> <sub>A</sub>	
16	34 <sup>G</sup>	32 <sup>B</sup> <sub>L</sub>	32 <sup>J</sup>
17	04 34 <sup>I</sup> <sub>nfd</sub>	32	
18		32 <sup>B</sup> <sub>N</sub> <sup>A</sup>	32 <sup>B</sup>
19	32 <sup>B</sup>	32 <sup>B</sup> <sub>A</sub>	
20	32 <sup>B</sup> <sub>N</sub> <sup>A</sup>	32 <sup>B</sup> <sub>M</sub> <sup>C</sup> <sub>L</sub>	32 <sup>B</sup> <sub>L</sub>
21	31 <sup>A</sup>	31 <sup>C</sup> <sub>L</sub> <sup>A</sup>	
22	31 <sup>A</sup>	31 <sup>A</sup>	32 <sup>B</sup> <sub>N</sub>
23	31 <sup>C</sup>	31 <sup>C</sup>	
00	32 <sup>FR</sup>	31	

Am 24.12. und 31.12. Verkehr wie an Samstagen falls diese Tage nicht auf einen Sonntag fallen. Einschränkungen hierzu entnehmen Sie bitte der Tagespresse oder unter [www.rvv.de](http://www.rvv.de) Gültig ab 04.05.2026

**A - K** = Fahrwege **M** = bis Lehen **nfd** = nicht am Faschingsdienstag **sf** = nur an schulfreien Tagen  
**fd** = auch am Faschingsdienstag **N** = bis Roßbach ehem. Bahnhof **s** = nur an Schultagen **FR** = nur freitags  
**L** = bis Erlbach **O** = bis Wald Ost



	Montag - Freitag	Samstag	Sonn-/Feiertag
06	33 <sup>A</sup>		
07			48 <sup>B</sup>
08	18 <sup>B</sup> 33 <sup>F</sup>	18 <sup>B</sup>	
09	33 <sup>E</sup>		
10	33	33 <sup>A</sup>	33 <sup>B</sup>
11	33 <sup>D</sup>	33 <sup>B</sup>	
12			33 <sup>B</sup> <sub>L</sub>
13	35 <sup>H</sup> <sub>S</sub> 35 <sup>S</sup> 35 <sup>Sf</sup>	33 <sup>K</sup> <sub>fd</sub>	
14	35	33 <sup>B</sup> <sub>N</sub> <sup>A</sup>	33 <sup>B</sup> <sub>N</sub>
15	35 <sup>B</sup> <sub>O</sub> <sup>G</sup>	33 <sup>B</sup> <sub>L</sub>	
16	35 <sup>G</sup>	33 <sup>B</sup> <sub>L</sub>	33 <sup>J</sup>
17	05 35 <sup>I</sup> <sub>nfd</sub>	33	
18		33 <sup>B</sup> <sub>N</sub> <sup>A</sup>	33 <sup>B</sup>
19	33 <sup>B</sup>	33 <sup>B</sup> <sub>A</sub>	
20	33 <sup>B</sup> <sub>N</sub> <sup>A</sup>	33 <sup>B</sup> <sub>M</sub> <sup>C</sup> <sub>L</sub> <sup>A</sup>	33 <sup>B</sup> <sub>L</sub>
21	32 <sup>A</sup>	32 <sup>C</sup> <sub>L</sub> <sup>A</sup>	
22	32 <sup>A</sup>	32 <sup>C</sup> <sub>A</sub>	33 <sup>B</sup> <sub>N</sub>
23	32 <sup>C</sup>	32 <sup>C</sup>	
00	33 <sup>FR</sup>	32	

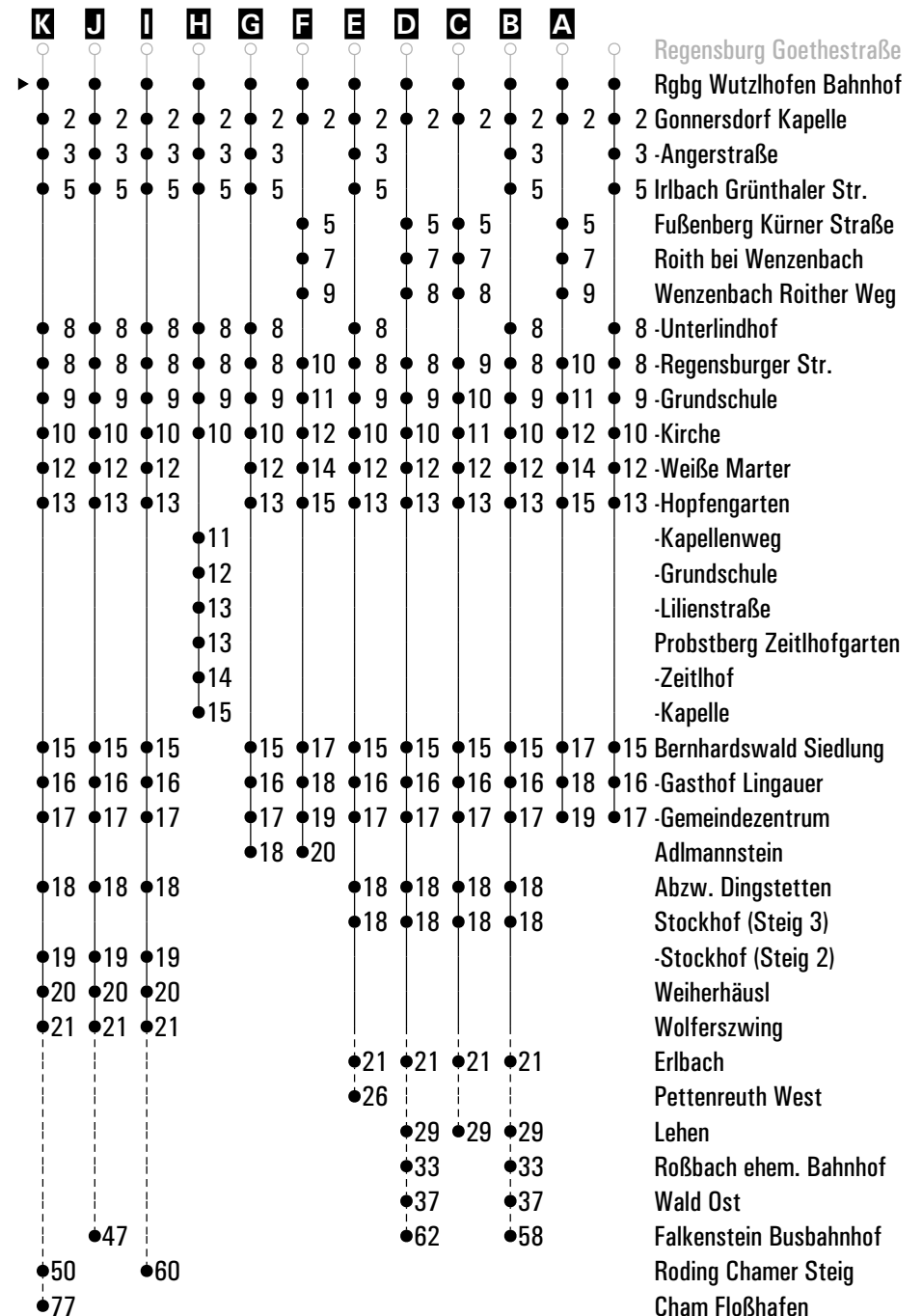
Am 24.12. und 31.12. Verkehr wie an Samstagen falls diese Tage nicht auf einen Sonntag fallen. Einschränkungen hierzu entnehmen Sie bitte der Tagespresse oder unter [www.rvv.de](http://www.rvv.de)

Gültig ab 04.05.2026

**A - K** = Fahrwege  
**fd** = auch am Faschingsdienstag  
**L** = bis Erlbach  
**M** = bis Lehen  
**N** = bis Roßbach ehem. Bahnhof

**O** = bis Wald Ost  
**nfd** = nicht am Faschingsdienstag  
**S** = nur an Schultagen  
**Sf** = nur an schulfreien Tagen  
**FR** = nur freitags

### Fahrwege mit Fahrzeit in Minuten



	Montag - Freitag			Samstag	Sonn-/Feiertag		
06	35 <sup>A</sup>						
07						50 <sup>B</sup>	
08	20 <sup>B</sup>	35 <sup>F</sup>		20 <sup>B</sup>			
09	35 <sup>E</sup>						
10	35			35 <sup>A</sup>		35 <sup>B</sup>	
11	35 <sup>D</sup>			35 <sup>B</sup>			
12						35 <sup>B</sup> <sub>L</sub>	
13	37 <sup>H</sup> <sub>S</sub>	37 <sup>S</sup>	37 <sup>Sf</sup>	35 <sup>K</sup> <sub>fd</sub>			
14	37			35 <sup>B</sup> <sub>N</sub> <sup>A</sup>		35 <sup>B</sup> <sub>N</sub>	
15	37 <sup>B</sup> <sub>O</sub> <sup>G</sup>			35 <sup>B</sup> <sub>L</sub>		35 <sup>J</sup>	
16	37 <sup>G</sup>			35 <sup>B</sup> <sub>L</sub>		35 <sup>J</sup>	
17	07	37 <sup>I</sup> <sub>nfd</sub>		35			
18				35 <sup>B</sup> <sub>N</sub> <sup>A</sup>		35 <sup>B</sup>	
19	35 <sup>B</sup>			35 <sup>B</sup> <sub>N</sub> <sup>A</sup>		35 <sup>B</sup> <sub>L</sub>	
20	35 <sup>B</sup> <sub>N</sub> <sup>A</sup>			35 <sup>B</sup> <sub>M</sub> <sup>C</sup> <sub>L</sub> <sup>A</sup>		35 <sup>B</sup> <sub>L</sub>	
21	34 <sup>A</sup>			34 <sup>C</sup> <sub>L</sub> <sup>A</sup>		35 <sup>B</sup> <sub>N</sub>	
22	34 <sup>A</sup>			34 <sup>C</sup> <sub>L</sub> <sup>A</sup>		35 <sup>B</sup> <sub>N</sub>	
23	34 <sup>C</sup>			34 <sup>C</sup>			
00	35 <sup>FR</sup>			34			

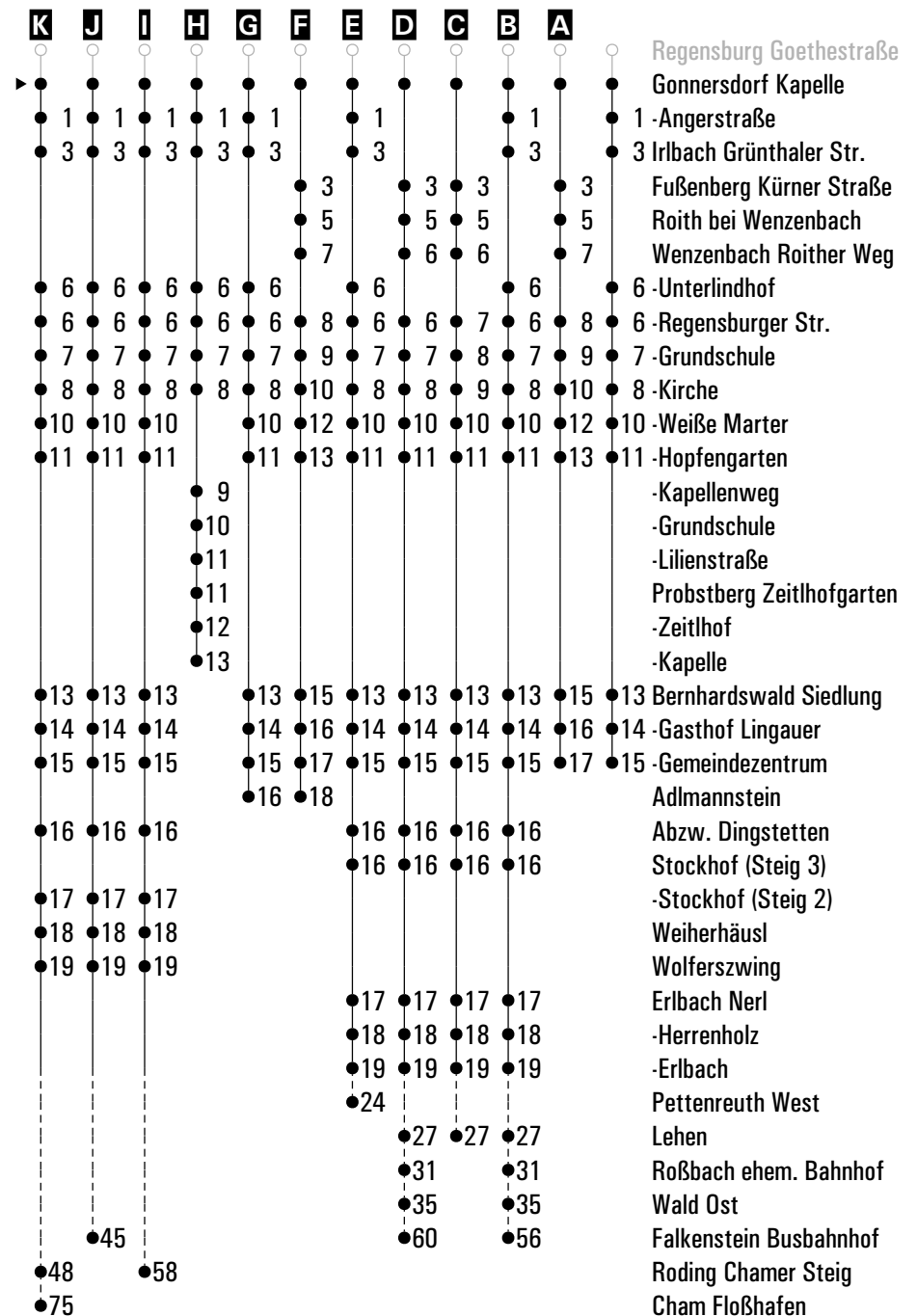
Am 24.12. und 31.12. Verkehr wie an Samstagen falls diese Tage nicht auf einen Sonntag fallen. Einschränkungen hierzu entnehmen Sie bitte der Tagespresse oder unter [www.rvv.de](http://www.rvv.de)

Gültig ab 04.05.2026

**A - K** = Fahrwege  
**fd** = auch am Faschingsdienstag  
**L** = bis Erlbach  
**M** = bis Lehen  
**N** = bis Roßbach ehem. Bahnhof

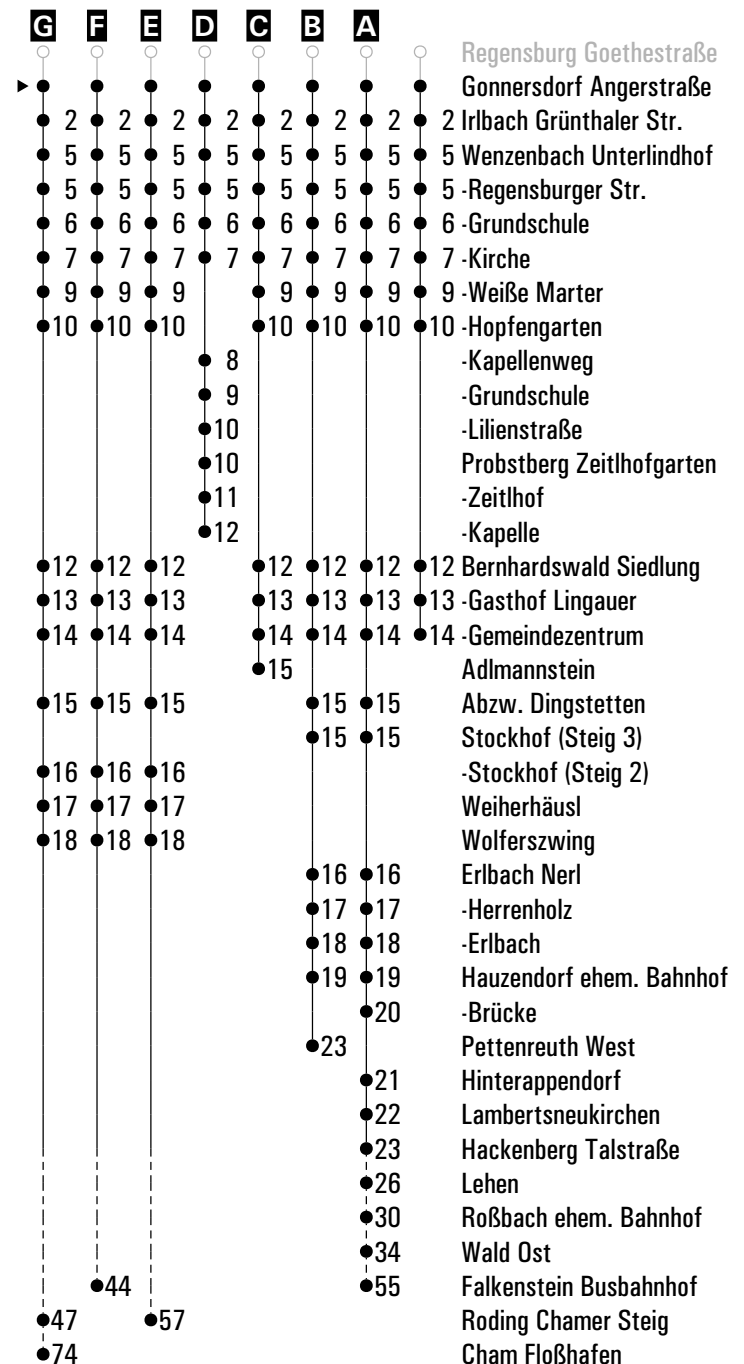
**O** = bis Wald Ost  
**nfd** = nicht am Faschingsdienstag  
**S** = nur an Schultagen  
**Sf** = nur an schulfreien Tagen  
**FR** = nur freitags

Fahrwege mit Fahrzeit in Minuten



	Montag - Freitag			Samstag			Sonn-/Feiertag		
07							51 <sup>A</sup>		
08	21 <sup>A</sup>			21 <sup>A</sup>					
09	36 <sup>B</sup>								
10	36						36 <sup>A</sup>		
11				36 <sup>A</sup>					
12							36 <sup>AH</sup>		
13	38 <sup>DS</sup>	38 <sup>S</sup>	38 <sup>Sf</sup>	36 <sup>Gfd</sup>					
14	38			36 <sup>AJ</sup>			36 <sup>AJ</sup>		
15	38 <sup>AKC</sup>								
16	38			36 <sup>AH</sup>			36 <sup>F</sup>		
17	08	38 <sup>Enfd</sup>		36					
18				36 <sup>AJ</sup>			36 <sup>A</sup>		
19	36 <sup>A</sup>								
20	36 <sup>AJ</sup>			36 <sup>AJ</sup>			36 <sup>AH</sup>		
21									
22							36 <sup>AJ</sup>		
23									
00	35 <sup>FR</sup>			35					

Fahrwege mit Fahrzeit in Minuten



Am 24.12. und 31.12. Verkehr wie an Samstagen falls diese Tage nicht auf einen Sonntag fallen. Gültig ab 04.05.2026  
Einschränkungen hierzu entnehmen Sie bitte der Tagespresse oder unter [www.rvv.de](http://www.rvv.de)

- A - G** = Fahrwege
- fd** = auch am Faschingsdienstag
- H** = bis Erlbach
- I** = bis Lehen
- J** = bis Roßbach ehem. Bahnhof
- K** = bis Wald Ost
- nfd** = nicht am Faschingsdienstag
- S** = nur an Schultagen
- Sf** = nur an schulfreien Tagen
- FR** = nur freitags

	Montag - Freitag							Samstag						
07	38 <sup>A</sup>													
08														
09														
10														
11														
12														
13														
14														
15														
16														
17														
18														
19														
20														
21														
22														
23														
00														
01														
02	02 <sup>FR</sup>							02						

- Regensburg Hauptbahnhof
- ▶ ● Gonnersdorf Angerstraße
- 2 Fußenberg Kürner Straße
- 3 Roith bei Wenzelbach
- 4 Wenzelbach Roither Weg
- 4 -Regensburger Str.
- 5 -Grundschule
- 6 -Kirche
- 7 -Weiße Marter
- 8 -Hopfengarten
- 10 Bernhardswald Siedlung
- 11 -Gasthof Lingauer
- 12 -Gemeindezentrum
- 13 -Abzw. Dingstetten
- 13 Stockhof
- 14 Erlbach Nerl
- 15 -Herrenholz
- 16 -Erlbach
- 17 Hauzendorf ehem. Bahnhof
- 18 -Brücke
- 19 Hinterappendorf
- 20 Lambertsneukirchen
- 21 Hackenberg Talstraße
- 22 -Feuerwehrhaus
- 23 Kohlstetten
- 24 Lehen

Am 24.12. und 31.12. Verkehr wie an Samstagen falls diese Tage nicht auf einen Sonntag fallen. Einschränkungen hierzu entnehmen Sie Gültig ab 04.05.2026 bitte der Tagespresse oder unter [www.rvv.de](http://www.rvv.de)

**A** = bis Bernhardswald Gemeindezentrum

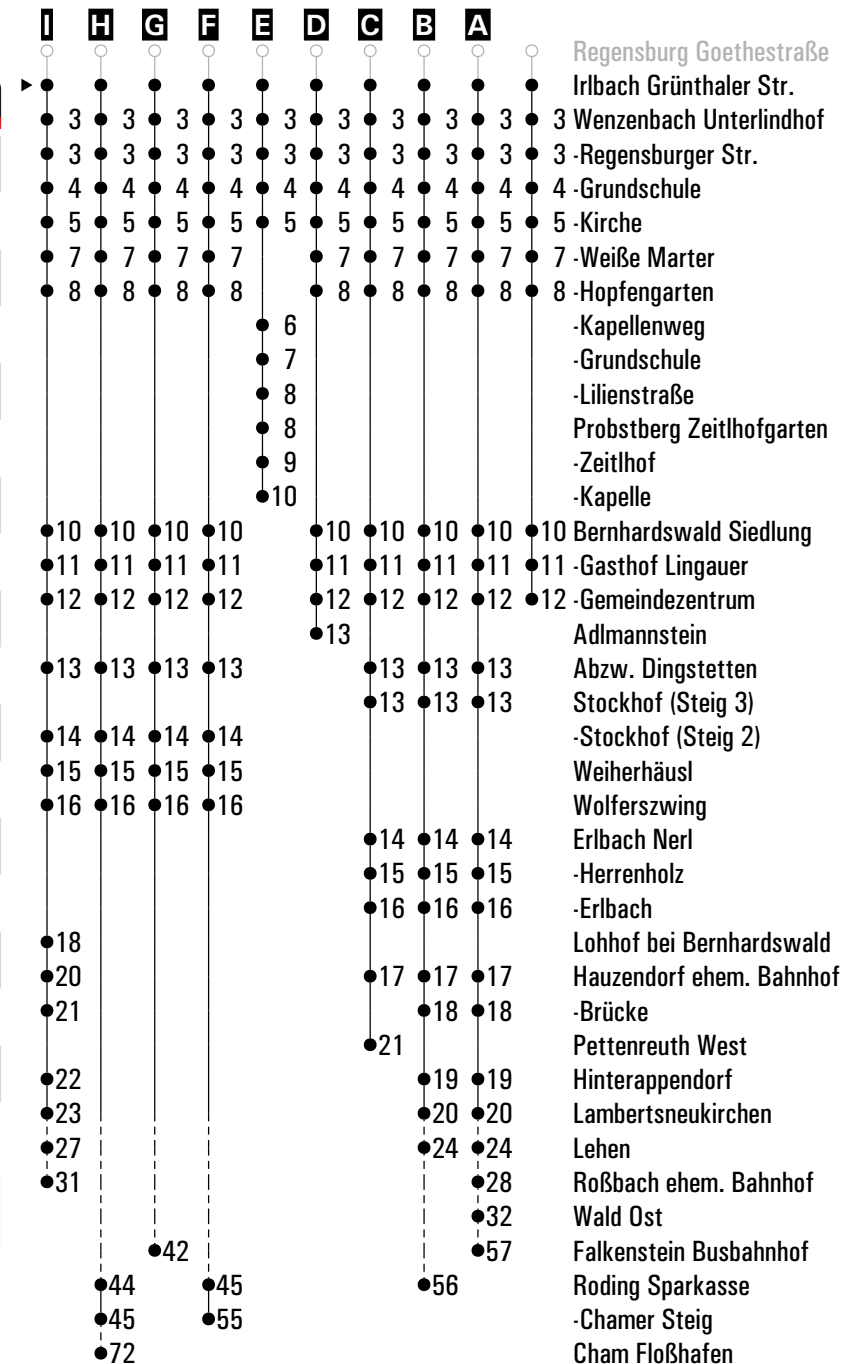
**FR** = nur freitags

	Montag - Freitag				Samstag		Sonn-/Feiertag	
07	57 <sup>B</sup> <sub>nfd</sub>						53 <sup>A</sup>	
08	23 <sup>A</sup>				23 <sup>A</sup>			
09	38 <sup>C</sup>							
10	38						38 <sup>A</sup>	
11					38 <sup>A</sup>			
12	37 <sup>A</sup> <sub>LE</sub>				37 <sup>I</sup>		38 <sup>A</sup> <sub>J</sub>	
13	40 <sup>A</sup> <sub>ES</sub>	40 <sup>S</sup>	40 <sup>SF</sup>	44 <sup>A</sup>	38 <sup>H</sup> <sub>fd</sub>			
14	40				38 <sup>A</sup> <sub>L</sub>		38 <sup>A</sup> <sub>L</sub>	
15	40 <sup>A</sup> <sub>M</sub>							
16	09	40 <sup>D</sup>	49 <sup>A</sup>		38 <sup>A</sup> <sub>J</sub>		38 <sup>G</sup>	
17	10	40 <sup>F</sup> <sub>nfd</sub>			38			
18	09 <sup>A</sup>	39			38 <sup>A</sup> <sub>L</sub>		38 <sup>A</sup>	
19	09	38 <sup>A</sup>						
20	09	38 <sup>A</sup> <sub>L</sub>			38 <sup>A</sup> <sub>K</sub>		38 <sup>A</sup> <sub>J</sub>	
21								
22							38 <sup>A</sup> <sub>L</sub>	
23								
00	36 <sup>FR</sup>				36			

Am 24.12. und 31.12. Verkehr wie an Samstagen falls diese Tage nicht auf einen Sonntag fallen. Einschränkungen hierzu entnehmen Sie bitte der Tagespresse oder unter [www.rvv.de](http://www.rvv.de) Gültig ab 04.05.2026

- A - I** = Fahrwege
- fd** = auch am Faschingsdienstag
- J** = bis Erlbach
- K** = bis Lehen
- L** = bis Roßbach ehem. Bahnhof
- M** = bis Wald Ost
- nfd** = nicht am Faschingsdienstag
- S** = nur an Schultagen
- SF** = nur an schulfreien Tagen
- FR** = nur freitags

Fahrwege mit Fahrzeit in Minuten



	Montag - Freitag							Samstag						
06	38													
07	41													
08	38 <sup>C</sup>													
09														
10								38						
11	38 <sup>B</sup>													
12														
13														
14														
15								38						
16														
17														
18														
19								38						
20														
21	37							37 <sup>A/D</sup>						
22	37							37						
23	37 <sup>A</sup>							37 <sup>A</sup>						
00														
01														
02	04 <sup>A/FR</sup>							04 <sup>A</sup>						

- C** ○
  - 2
  - 4
  - 5
  - 6
  - 7
  - 9
  - 10
  - 12
  - 13
  - 14
  - 15
  - B** ○
  - 2
  - 3
  - 3
  - 4
  - 5
  - 7
  - 8
  - 10
  - 11
  - 12
  - 13
  - 14
  - 15
  - 17
  - 18
  - 19
  - 20
  - 21
  - 22
  - 23
  - 24
  - 25
  - 27
  - 28
  - 30
  - 31
  - 32
  - 33
  - 34
  - 35
  - 37
  - 39
  - 40
  - 42
  - 45
  - 48
  - 49
  - 51
  - 57
  - A** ○
  - 2
  - 3
  - 4
  - 5
  - 6
  - 7
  - 7
  - 8
  - 10
  - 11
  - 12
  - 13
  - 13
  - 13
  - 14
  - 15
  - 16
  - 17
  - 18
  - 19
  - 20
  - 21
  - 22
  - 23
  - 24
  - 25
  - 27
  - 28
  - 30
  - 31
  - 32
  - 33
  - 34
  - 35
  - 37
  - 39
  - 40
  - 42
  - 45
  - 48
  - 49
  - 51
  - 57
- Regensburg Hauptbahnhof
  - Fußenberg Kürner Straße
  - Roith bei Wenzbach
  - Wenzbach Roither Weg
  - Regensburger Str.
  - Grundschule
  - Kirche
  - Weiße Marter
  - Hopfengarten
  - Bernhardswald Siedlung
  - Gasthof Lingauer
  - Gemeindezentrum
  - Adlmannstein
  - Abzw. Dingstetten
  - Stockhof
  - Erlbach Nerl
  - Herrenholz
  - Erlbach
  - Hauzendorf ehem. Bahnhof
  - Brücke
  - Hinterappendorf
  - Lambertsneukirchen
  - Hackenberg Talstraße
  - Feuerwehrhaus
  - Kohlstetten
  - Lehen
  - Lehenfelden Am Lehenholz
  - Roßbach Gasthaus Eichinger
  - ehem. Bahnhof
  - Wald Abzw. Nahenfürst
  - Schule
  - Ost
  - Hirschenbühl
  - Hetzenbach Gh zur Linde
  - Zell Abzw. Hatzelsdorfer Weg
  - Ortsmitte
  - Haag bei Zell
  - Martinsneukirchen
  - Fuchshölzl
  - Schillertswiesen
  - Gfäll ehem. Bahnhof
  - Schergendorf bei Falkenstein
  - Winkling
  - Falkenstein Busbahnhof

Am 24.12. und 31.12. Verkehr wie an Samstagen falls diese Tage nicht auf einen Sonntag fallen. Einschränkungen hierzu Gültig ab 04.05.2026 entnehmen Sie bitte der Tagespresse oder unter [www.rvv.de](http://www.rvv.de)

**A-C** = Fahrwege      **D** = bis Erlbach      **FR** = nur freitags

	Montag - Freitag						Samstag					
06	38											
07	41											
08	38 <sup>C</sup>											
09												
10							38					
11	38 <sup>B</sup>											
12												
13												
14												
15							38					
16												
17												
18												
19							38					
20												
21	38						38 <sup>A</sup> 38 <sup>D</sup>					
22	38						38					
23	38 <sup>A</sup>						38 <sup>A</sup>					
00												
01												
02	04 <sup>A</sup> FR						04 <sup>A</sup>					



Am 24.12. und 31.12. Verkehr wie an Samstagen falls diese Tage nicht auf einen Sonntag fallen. Einschränkungen hierzu Gültig ab 04.05.2026 entnehmen Sie bitte der Tagespresse oder unter [www.rvv.de](http://www.rvv.de)

**A-C** = Fahrwege      **D** = bis Erlbach      **FR** = nur freitags

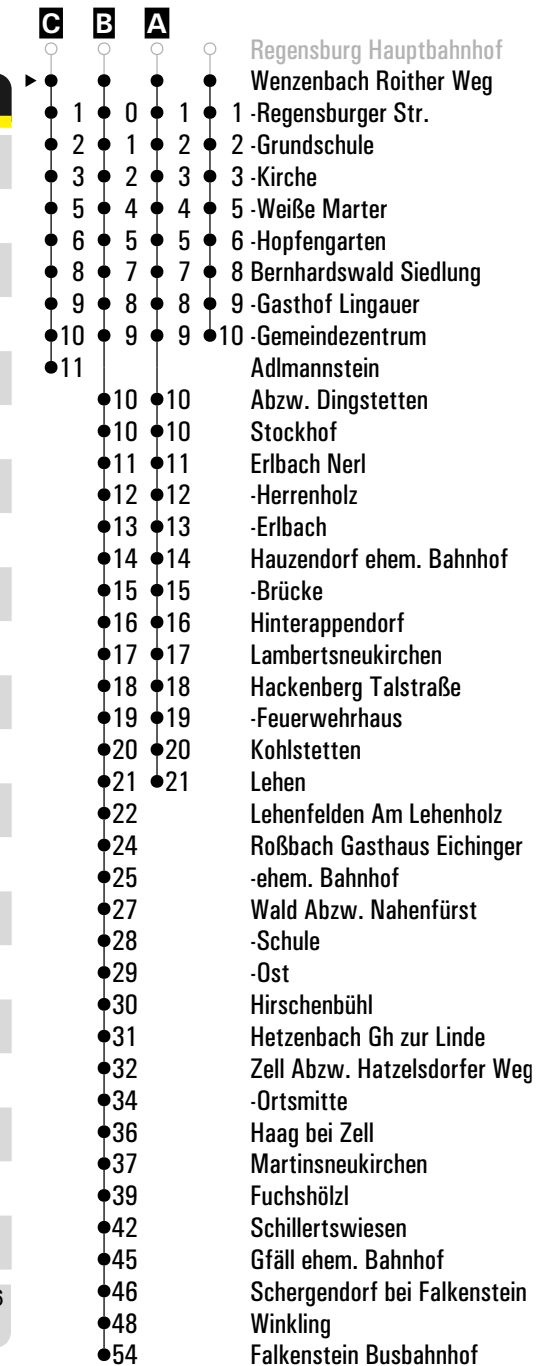
	Montag - Freitag							Samstag									
06	40																
07	43																
08	40 <sup>C</sup>																
09																	
10								40									
11	40 <sup>B</sup>																
12																	
13																	
14																	
15								40									
16																	
17																	
18																	
19								40									
20																	
21	39							39 <sup>A</sup> 39 <sup>D</sup>									
22	39							39									
23	39 <sup>A</sup>							39 <sup>A</sup>									
00																	
01																	
02	05 <sup>A</sup> FR							05 <sup>A</sup>									



Am 24.12. und 31.12. Verkehr wie an Samstagen falls diese Tage nicht auf einen Sonntag fallen. Einschränkungen hierzu Gültig ab 04.05.2026 entnehmen Sie bitte der Tagespresse oder unter [www.rvv.de](http://www.rvv.de)

**A-C** = Fahrwege      **D** = bis Erlbach      **FR** = nur freitags

	Montag - Freitag						Samstag					
06	42											
07	44											
08	42 <sup>C</sup>											
09												
10							42					
11	41 <sup>B</sup>											
12												
13												
14												
15							42					
16												
17												
18												
19							42					
20												
21	40						40 <sup>A</sup> <sub>D</sub>					
22	40						40					
23	40 <sup>A</sup>						40 <sup>A</sup>					
00												
01												
02	06 <sup>A</sup> <sub>FR</sub>						06 <sup>A</sup>					



Am 24.12. und 31.12. Verkehr wie an Samstagen falls diese Tage nicht auf einen Sonntag fallen. Einschränkungen hierzu Gültig ab 04.05.2026 entnehmen Sie bitte der Tagespresse oder unter [www.rvv.de](http://www.rvv.de)

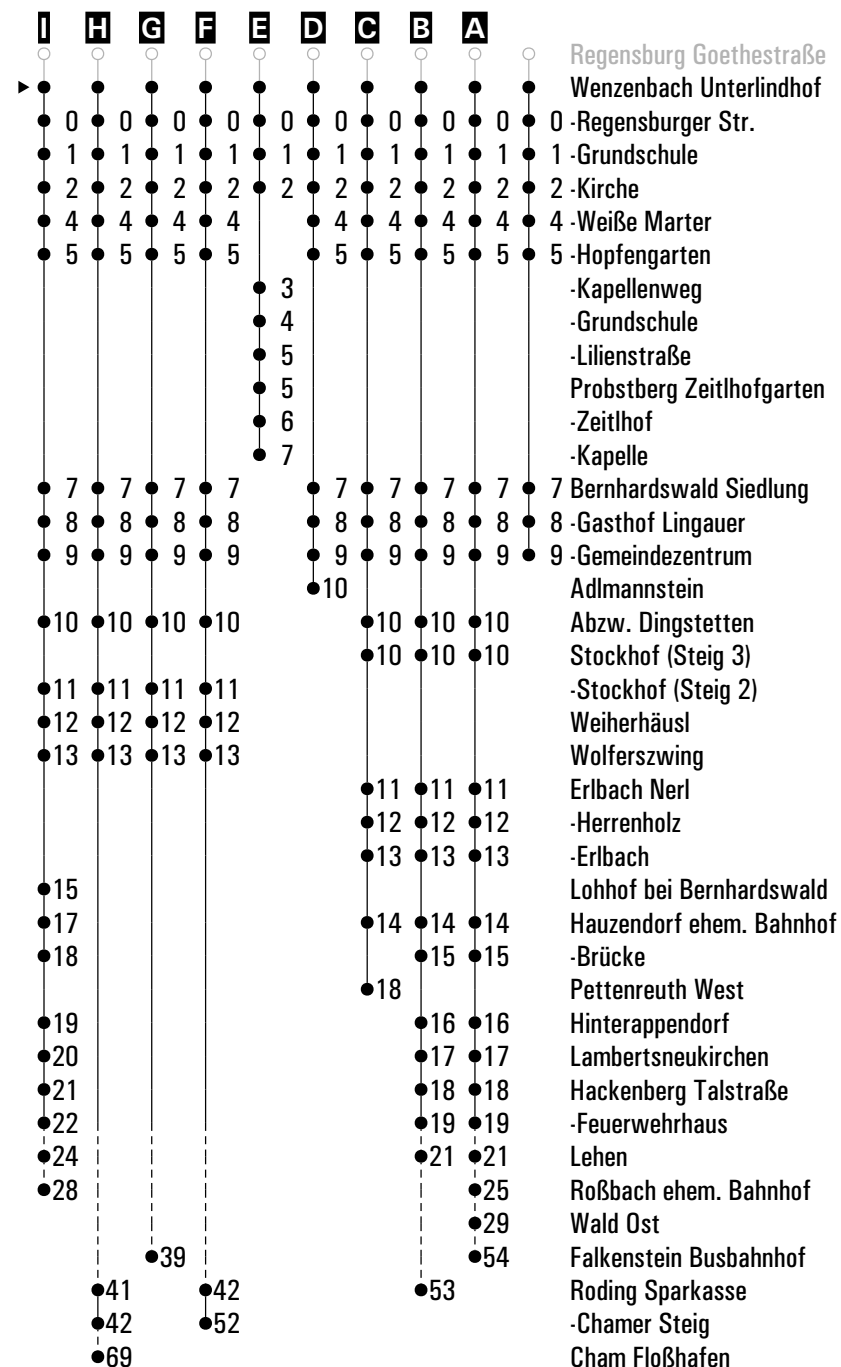
**A-C** = Fahrwege      **D** = bis Erlbach      **FR** = nur freitags

	Montag - Freitag				Samstag		Sonn-/Feiertag	
07							56 <sup>A</sup>	
08	00 <sup>B</sup> <sub>nfd</sub>	26 <sup>A</sup>			26 <sup>A</sup>			
09	41 <sup>C</sup>							
10	41						41 <sup>A</sup>	
11					41 <sup>A</sup>			
12	40 <sup>A</sup> <sub>L</sub>				40 <sup>I</sup>		41 <sup>A</sup> <sub>J</sub>	
13	43 <sup>E</sup> <sub>s</sub>	43 <sup>s</sup>	43 <sup>sf</sup>	47 <sup>A</sup>	41 <sup>H</sup> <sub>fd</sub>			
14	43				41 <sup>A</sup> <sub>L</sub>		41 <sup>A</sup> <sub>L</sub>	
15	43 <sup>A</sup> <sub>M</sub>							
16	12	43 <sup>D</sup>	52 <sup>A</sup>		41 <sup>A</sup> <sub>J</sub>		41 <sup>G</sup>	
17	13	43 <sup>F</sup> <sub>nfd</sub>			41			
18	12 <sup>A</sup>	42			41 <sup>A</sup> <sub>L</sub>		41 <sup>A</sup>	
19	12	41 <sup>A</sup>						
20	12	41 <sup>A</sup> <sub>L</sub>			41 <sup>A</sup> <sub>K</sub>		41 <sup>A</sup> <sub>J</sub>	
21								
22							41 <sup>A</sup> <sub>L</sub>	
23								
00	37 <sup>FR</sup>				37			

Am 24.12. und 31.12. Verkehr wie an Samstagen falls diese Tage nicht auf einen Sonntag fallen. Einschränkungen hierzu entnehmen Sie bitte der Tagespresse oder unter [www.rvv.de](http://www.rvv.de) Gültig ab 04.05.2026

**A - I** = Fahrwege  
**fd** = auch am Faschingsdienstag  
**J** = bis Erlbach  
**K** = bis Lehen  
**L** = bis Roßbach ehem. Bahnhof  
**M** = bis Wald Ost  
**nfd** = nicht am Faschingsdienstag  
**s** = nur an Schultagen  
**sf** = nur an schulfreien Tagen  
**FR** = nur freitags

Fahrwege mit Fahrzeit in Minuten

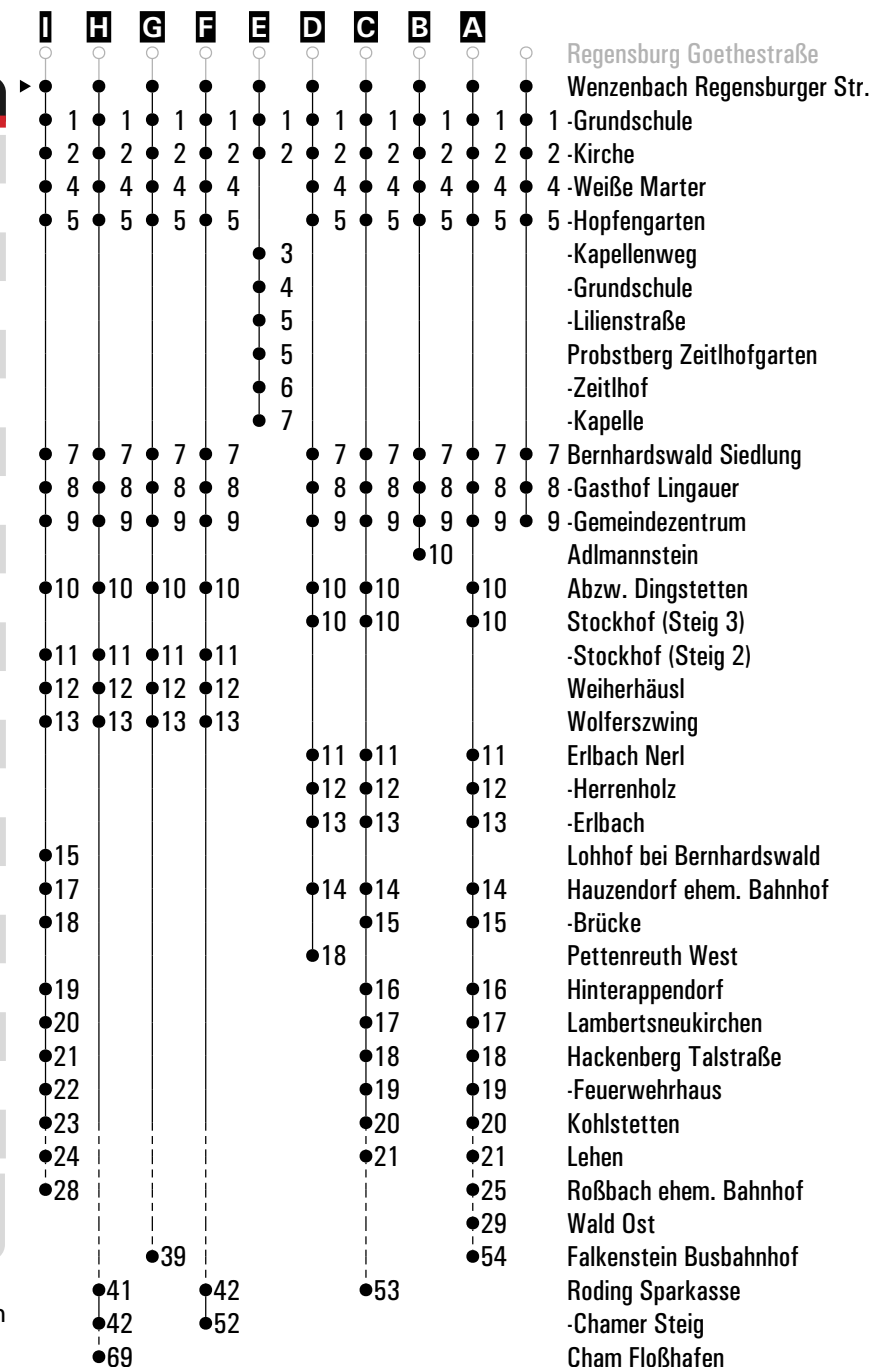


	Montag - Freitag	Samstag	Sonn-/Feiertag
06	43		
07	45		56 <sup>A</sup>
08	00 <sup>C</sup> <sub>nfd</sub> 26 <sup>A</sup> 43 <sup>B</sup>	26 <sup>A</sup>	
09	41 <sup>D</sup>		
10	41	43	41 <sup>A</sup>
11	41 <sup>A</sup>	41 <sup>A</sup>	
12	40 <sup>A</sup> <sub>LE</sub>	40 <sup>I</sup>	41 <sup>A</sup> <sub>J</sub>
13	43 <sup>E</sup> <sub>S</sub> 43 <sup>S</sup> 43 <sup>Sf</sup> 47 <sup>A</sup>	41 <sup>H</sup> <sub>fd</sub>	
14	43	41 <sup>A</sup> <sub>L</sub>	41 <sup>A</sup> <sub>L</sub>
15	43 <sup>A</sup> <sub>M</sub>	43	
16	12 43 <sup>B</sup> 52 <sup>A</sup>	41 <sup>A</sup> <sub>J</sub>	41 <sup>G</sup>
17	13 43 <sup>F</sup> <sub>nfd</sub>	41	
18	12 <sup>A</sup> 42	41 <sup>A</sup> <sub>L</sub>	41 <sup>A</sup>
19	12 41 <sup>A</sup>	43	
20	12 41 <sup>A</sup> <sub>L</sub>	41 <sup>A</sup> <sub>K</sub>	41 <sup>A</sup> <sub>J</sub>
21	41	41 <sup>A</sup> <sub>J</sub>	
22	41	41	41 <sup>A</sup> <sub>L</sub>
23	41 <sup>A</sup> <sub>K</sub> <sub>FR</sub>	41 <sup>A</sup> <sub>K</sub>	
00	37 <sup>FR</sup>	37	
01			
02	06 <sup>A</sup> <sub>K</sub> <sub>FR</sub>	06 <sup>A</sup> <sub>K</sub>	

Am 24.12. und 31.12. Verkehr wie an Samstagen falls diese Tage nicht auf einen Sonntag Gültig ab 04.05.2026 fallen. Einschränkungen hierzu entnehmen Sie bitte der Tagespresse oder unter [www.rvv.de](http://www.rvv.de)

- A - I** = Fahrwege
- fd** = auch am Faschingsdienstag
- J** = bis Erlbach
- K** = bis Lehen
- L** = bis Roßbach ehem. Bahnhof
- M** = bis Wald Ost
- nfd** = nicht am Faschingsdienstag
- s** = nur an Schultagen
- Sf** = nur an schulfreien Tagen
- FR** = nur freitags

Fahrwege mit Fahrzeit in Minuten

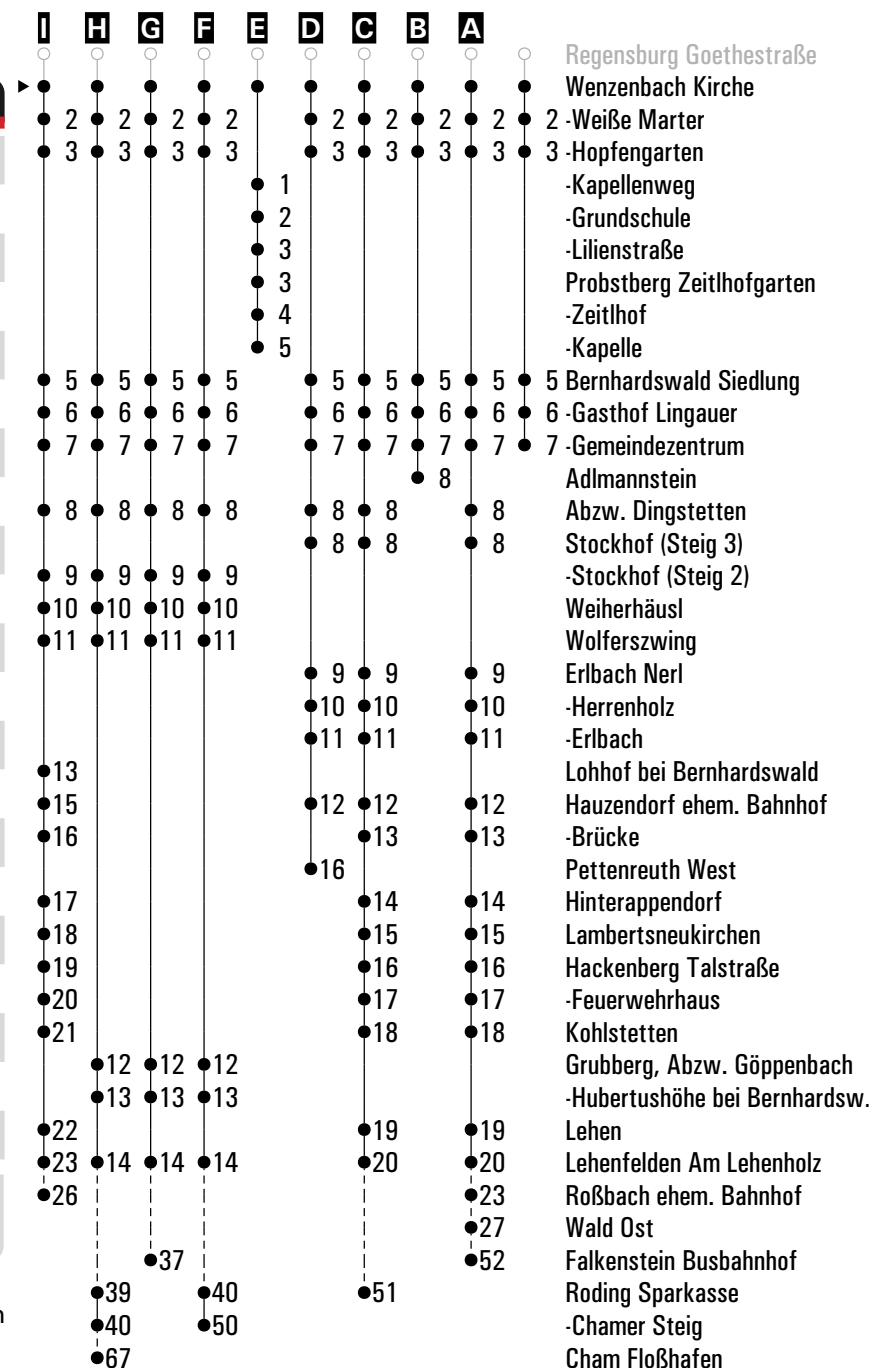


	Montag - Freitag			Samstag	Sonn-/Feiertag
06	45				
07	47				58 <sup>A</sup>
08	02 <sup>C</sup> <sub>nfd</sub>	28 <sup>A</sup>	45 <sup>B</sup>	28 <sup>A</sup>	
09	43 <sup>D</sup>				
10	43			45	43 <sup>A</sup>
11	43 <sup>A</sup>			43 <sup>A</sup>	
12	42 <sup>A</sup> <sub>L</sub>			42 <sup>I</sup>	43 <sup>A</sup> <sub>J</sub>
13	45 <sup>E</sup> <sub>S</sub>	45 <sup>S</sup>	45 <sup>Sf</sup>	49 <sup>A</sup>	43 <sup>H</sup> <sub>fd</sub>
14	45			43 <sup>A</sup> <sub>L</sub>	43 <sup>A</sup> <sub>L</sub>
15	45 <sup>A</sup> <sub>M</sub>			45	
16	14	45 <sup>B</sup>	54 <sup>A</sup>	43 <sup>A</sup> <sub>J</sub>	43 <sup>G</sup>
17	15	45 <sup>F</sup> <sub>nfd</sub>		43	
18	14 <sup>A</sup>	44		43 <sup>A</sup> <sub>L</sub>	43 <sup>A</sup>
19	14	43 <sup>A</sup>		45	
20	14	43 <sup>A</sup> <sub>L</sub>		43 <sup>A</sup> <sub>K</sub>	43 <sup>A</sup> <sub>J</sub>
21	43			43 <sup>A</sup> <sub>J</sub>	
22	43			43	43 <sup>A</sup> <sub>L</sub>
23	43 <sup>A</sup> <sub>K</sub>			43 <sup>A</sup> <sub>K</sub>	
00	39 <sup>FR</sup>			39	
01					
02	08 <sup>A</sup> <sub>K</sub>			08 <sup>A</sup> <sub>K</sub>	

Am 24.12. und 31.12. Verkehr wie an Samstagen falls diese Tage nicht auf einen Sonntag Gültig ab 04.05.2026 fallen. Einschränkungen hierzu entnehmen Sie bitte der Tagespresse oder unter [www.rvv.de](http://www.rvv.de)

- A - I** = Fahrwege
- fd** = auch am Faschingsdienstag
- J** = bis Erlbach
- K** = bis Lehen
- L** = bis Roßbach ehem. Bahnhof
- M** = bis Wald Ost
- nfd** = nicht am Faschingsdienstag
- S** = nur an Schultagen
- Sf** = nur an schulfreien Tagen
- FR** = nur freitags

Fahrwege mit Fahrzeit in Minuten

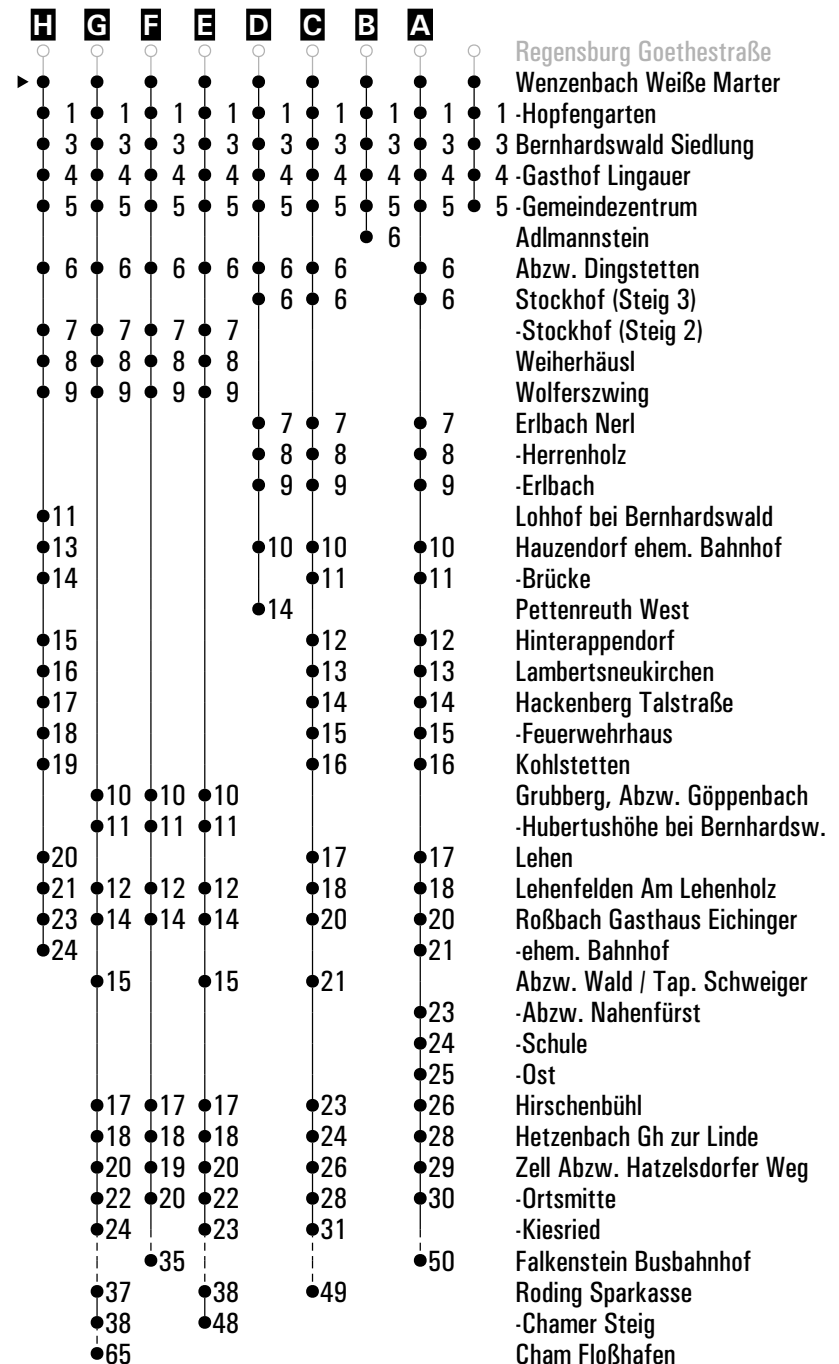


	Montag - Freitag			Samstag	Sonn-/Feiertag		
06	47						
07	49						
08	04 <sup>C</sup> <sub>nfd</sub> D	30 <sup>A</sup>	47 <sup>B</sup>	30 <sup>A</sup>		00 <sup>A</sup>	
09	45						
10	45			47		45 <sup>A</sup>	
11	45 <sup>A</sup>			45 <sup>A</sup>			
12	44 <sup>A</sup> <sub>K</sub>			44 <sup>H</sup>		45 <sup>A</sup> <sub>I</sub>	
13	47 <sup>S</sup>	47	51 <sup>A</sup>	45 <sup>C</sup> <sub>fd</sub>			
14	47			45 <sup>A</sup> <sub>K</sub>		45 <sup>A</sup> <sub>K</sub>	
15	47 <sup>A</sup> <sub>L</sub>			47			
16	16	47 <sup>B</sup>	56 <sup>A</sup>	45 <sup>A</sup> <sub>I</sub>		45 <sup>E</sup>	
17	17	47 <sup>E</sup> <sub>nfd</sub>		45			
18	16 <sup>A</sup>	46		45 <sup>A</sup> <sub>K</sub>		45 <sup>A</sup>	
19	16	45 <sup>A</sup>		47			
20	16	45 <sup>A</sup> <sub>K</sub>		45 <sup>A</sup> <sub>J</sub>		45 <sup>A</sup> <sub>I</sub>	
21	44			44 <sup>A</sup> <sub>I</sub>			
22	44			44		45 <sup>A</sup> <sub>K</sub>	
23	44 <sup>A</sup> <sub>J</sub>			44 <sup>A</sup> <sub>J</sub>			
00	40 <sup>FR</sup>			40			
01							
02	09 <sup>A</sup> <sub>J</sub> <sup>FR</sup>			09 <sup>A</sup> <sub>J</sub>			

Am 24.12. und 31.12. Verkehr wie an Samstagen falls diese Tage nicht auf einen Sonntag fallen. Einschränkungen hierzu entnehmen Sie bitte der Tagespresse oder unter [www.rvv.de](http://www.rvv.de) Gültig ab 04.05.2026

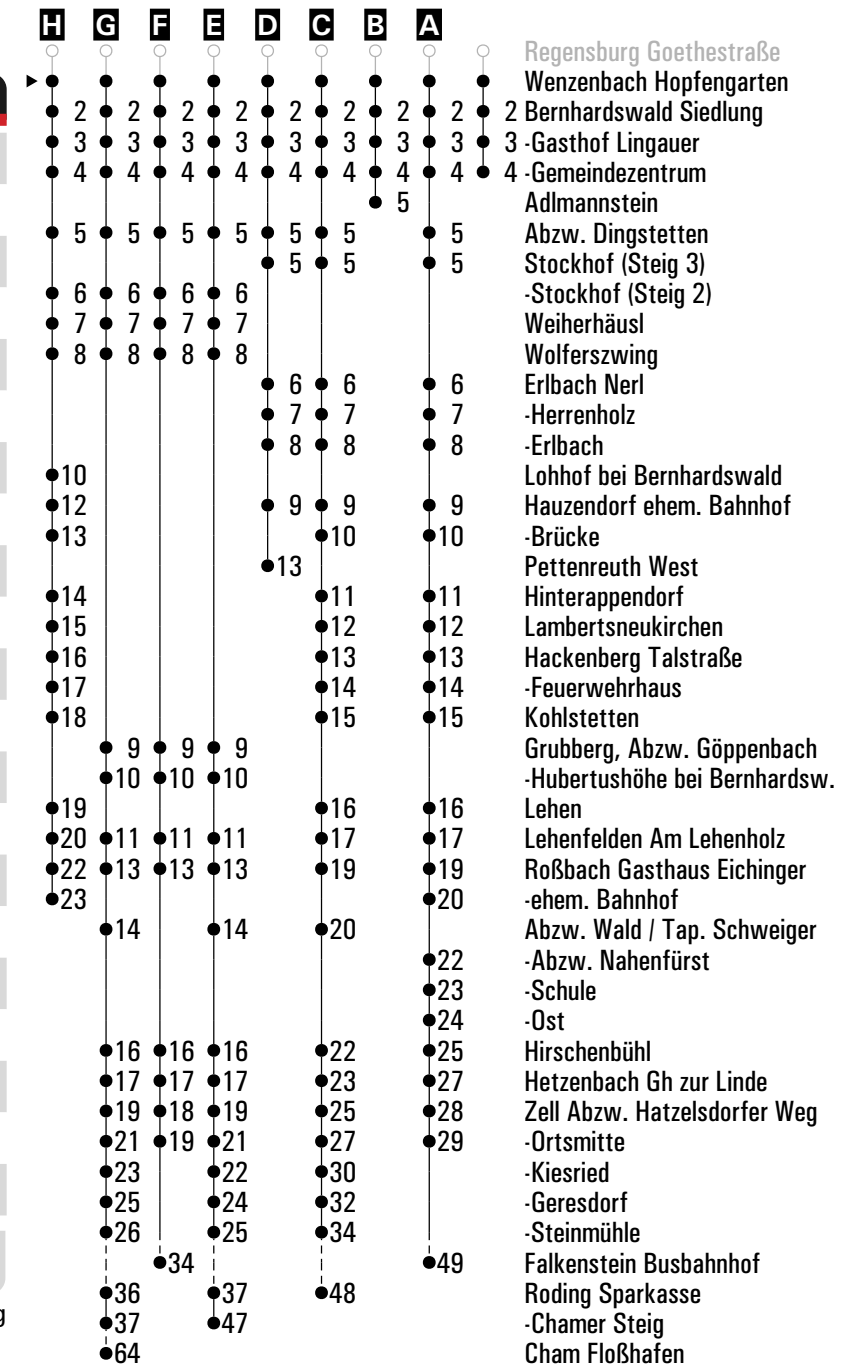
**A - H** = Fahrwege  
**fd** = auch am Faschingsdienstag  
**I** = bis Erlbach  
**J** = bis Lehen  
**K** = bis Roßbach ehem. Bahnhof  
**L** = bis Wald Ost  
**nfd** = nicht am Faschingsdienstag  
**S** = nur an Schultagen  
**FR** = nur freitags

Fahrwege mit Fahrzeit in Minuten



	Montag - Freitag			Samstag	Sonn-/Feiertag		
06	48						
07	50						
08	05 <sup>C</sup> <sub>nfd</sub> 46 <sup>D</sup>	31 <sup>A</sup>	48 <sup>B</sup>	31 <sup>A</sup>		01 <sup>A</sup>	
09	46						
10	46			48		46 <sup>A</sup>	
11	46 <sup>A</sup>			46 <sup>A</sup>			
12	45 <sup>A</sup> <sub>K</sub>			45 <sup>H</sup>		46 <sup>A</sup> <sub>I</sub>	
13	48 <sup>S</sup>	48	52 <sup>A</sup>	46 <sup>G</sup> <sub>fd</sub>			
14	48			46 <sup>A</sup> <sub>K</sub>		46 <sup>A</sup> <sub>K</sub>	
15	48 <sup>A</sup> <sub>L</sub>			48			
16	17	48 <sup>B</sup>	57 <sup>A</sup>	46 <sup>A</sup> <sub>I</sub>		46 <sup>E</sup>	
17	18	48 <sup>E</sup> <sub>nfd</sub>		46			
18	17 <sup>A</sup>	47		46 <sup>A</sup> <sub>K</sub>		46 <sup>A</sup>	
19	17	46 <sup>A</sup>		48			
20	17	46 <sup>A</sup> <sub>K</sub>		46 <sup>A</sup> <sub>J</sub> <sub>I</sub>		46 <sup>A</sup> <sub>I</sub>	
21	45			45 <sup>A</sup> <sub>I</sub>			
22	45			45		46 <sup>A</sup> <sub>K</sub>	
23	45 <sup>A</sup> <sub>J</sub> <sub>FR</sub>			45 <sup>A</sup> <sub>J</sub>			
00	41 <sup>FR</sup>			41			
01							
02	10 <sup>A</sup> <sub>J</sub> <sub>FR</sub>			10 <sup>A</sup> <sub>J</sub>			

Fahrwege mit Fahrzeit in Minuten



Am 24.12. und 31.12. Verkehr wie an Samstagen falls diese Tage nicht auf einen Sonntag fallen. Einschränkungen hierzu entnehmen Sie bitte der Tagespresse oder unter [www.rvv.de](http://www.rvv.de) Gültig ab 04.05.2026

**A - H** = Fahrwege  
**fd** = auch am Faschingsdienstag  
**I** = bis Erlbach  
**J** = bis Lehen  
**K** = bis Roßbach ehem. Bahnhof  
**L** = bis Wald Ost  
**nfd** = nicht am Faschingsdienstag  
**S** = nur an Schultagen  
**FR** = nur freitags



**Montag - Freitag**

10  
11  
12  
13  
14  
15  
16

46<sup>s</sup>

Fahrwege mit Fahrzeit in Minuten

- Regensburg Taxisstraße
- ▶ ● Wenzenbach Kapellenweg
- 1 -Grundschule
- 2 -Lilienstraße
- 2 Probstberg Zeitlhofgarten
- 3 -Zeitlhof
- 4 -Kapelle

Am 24.12. und 31.12. Verkehr wie an Samstagen falls diese Tage nicht auf einen Sonntag fallen. Einschränkungen hierzu entnehmen Sie bitte der Tagespresse oder unter [www.rvv.de](http://www.rvv.de) Gültig ab 04.05.2026

**s** = nur an Schultagen



**Montag - Freitag**

10																				
11																				
12																				
13	47 <sup>s</sup>																			
14																				
15																				
16																				

Fahrwege mit Fahrzeit in Minuten

- Regensburg Taxisstraße
- ▶ ● Wenzenbach Grundschule
- 1 -Lilienstraße
- 1 Probstberg Zeitlhofgarten
- 2 -Zeitlhof
- 3 -Kapelle

Am 24.12. und 31.12. Verkehr wie an Samstagen falls diese Tage nicht auf einen Sonntag fallen. Einschränkungen hierzu entnehmen Sie bitte der Tagespresse oder unter [www.rvv.de](http://www.rvv.de) Gültig ab 04.05.2026

**s** = nur an Schultagen

	Montag - Freitag	Samstag	Sonn-/Feiertag
06	44		
07	46		57 <sup>A</sup>
08	01 <sup>C</sup> nfd	27 <sup>A</sup>	44 <sup>B</sup>
09	42 <sup>D</sup>		
10	42	44	42 <sup>A</sup>
11	42 <sup>A</sup>	42 <sup>A</sup>	
12	41 <sup>A</sup> LE	41 <sup>I</sup>	42 <sup>A</sup> J
13	44 <sup>A</sup> LE S	44 <sup>S</sup>	44 <sup>Sf</sup>
14	44	48 <sup>A</sup>	42 <sup>A</sup> L
15	44 <sup>A</sup> M		44
16	13	44 <sup>B</sup>	53 <sup>A</sup>
17	14	44 <sup>F</sup> nfd	42
18	13 <sup>A</sup>	43	42 <sup>A</sup> L
19	13	42 <sup>A</sup>	44
20	13	42 <sup>A</sup> L	42 <sup>A</sup> K
21	42	42 <sup>A</sup> J	42 <sup>A</sup> J
22	42	42	42 <sup>A</sup> L
23	42 <sup>A</sup> K	42 <sup>A</sup> K	
00	38 <sup>FR</sup>	38	
01			
02	07 <sup>A</sup> K	07 <sup>A</sup> K	

Am 24.12. und 31.12. Verkehr wie an Samstagen falls diese Tage nicht auf einen Sonntag fallen. Einschränkungen hierzu entnehmen Sie bitte der Tagespresse oder unter [www.rvv.de](http://www.rvv.de) Gültig ab 04.05.2026

**A - I** = Fahrwege

**fd** = auch am Faschingsdienstag

**J** = bis Erlbach

**K** = bis Lehen

**L** = bis Roßbach ehem. Bahnhof

**M** = bis Wald Ost

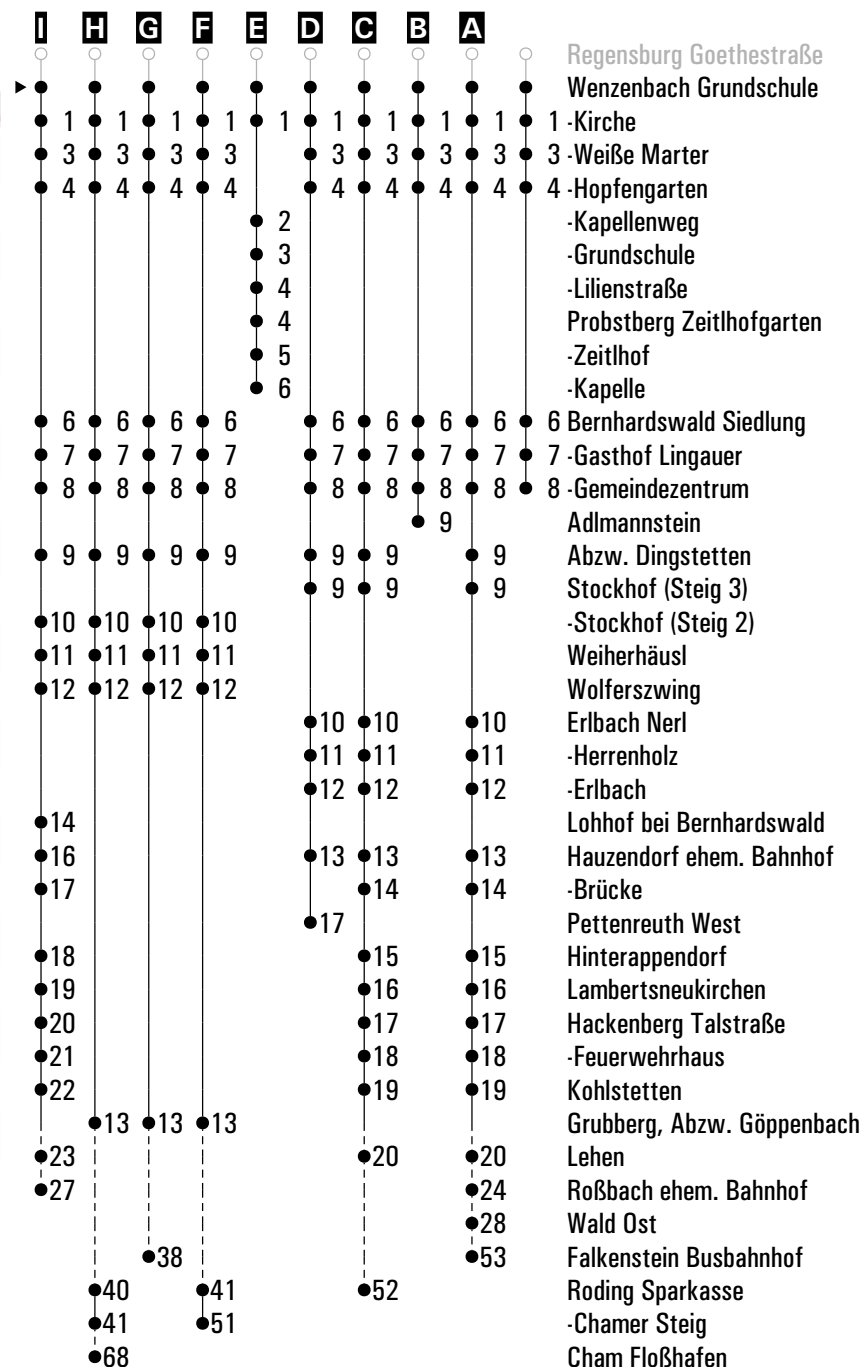
**nfd** = nicht am Faschingsdienstag

**S** = nur an Schultagen

**Sf** = nur an schulfreien Tagen

**FR** = nur freitags

Fahrwege mit Fahrzeit in Minuten





**Montag - Freitag**

10																				
11																				
12																				
13	48 <sup>s</sup>																			
14																				
15																				
16																				

Fahrwege mit Fahrzeit in Minuten

- Regensburg Taxisstraße
- ▶ ● Wenzenbach Lilienstraße
- 0 Probstberg Zeitlhofgarten
- 1 -Zeitlhof
- 2 -Kapelle

Am 24.12. und 31.12. Verkehr wie an Samstagen falls diese Tage nicht auf einen Sonntag fallen. Einschränkungen hierzu entnehmen Sie bitte der Tagespresse oder unter [www.rvv.de](http://www.rvv.de) Gültig ab 04.05.2026

**s** = nur an Schultagen





**Montag - Freitag**

10																				
11																				
12																				
13	49 <sup>s</sup>																			
14																				
15																				
16																				

Fahrwege mit Fahrzeit in Minuten

- Regensburg Taxisstraße
- ▶ ● Probstberg Zeithof
- 1 -Kapelle

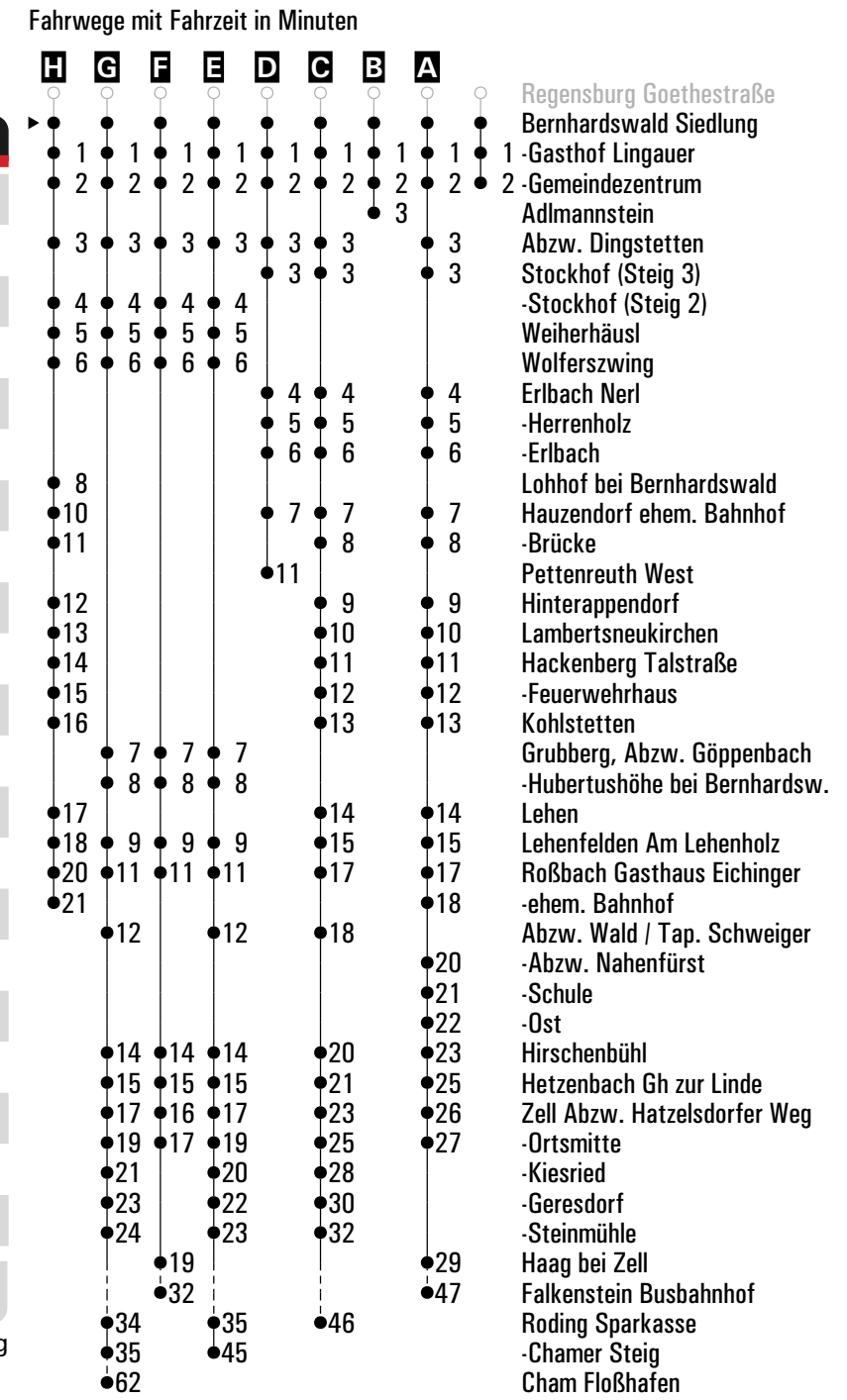
Am 24.12. und 31.12. Verkehr wie an Samstagen falls diese Tage nicht auf einen Sonntag fallen. Einschränkungen hierzu entnehmen Sie Gültig ab 04.05.2026 bitte der Tagespresse oder unter [www.rvv.de](http://www.rvv.de)

**s** = nur an Schultagen

	Montag - Freitag			Samstag	Sonn-/Feiertag		
06	50						
07	52						
08	07 <sup>C</sup> <sub>nfd</sub> D	33 <sup>A</sup>	50 <sup>B</sup>	33 <sup>A</sup>		03 <sup>A</sup>	
09	48						
10	48			50		48 <sup>A</sup>	
11	48 <sup>A</sup>			48 <sup>A</sup>			
12	47 <sup>A</sup> <sub>K</sub>			47 <sup>H</sup>		48 <sup>A</sup> <sub>I</sub>	
13	50 <sup>S</sup>	50	54 <sup>A</sup>	48 <sup>G</sup> <sub>fd</sub>			
14	50			48 <sup>A</sup> <sub>K</sub>		48 <sup>A</sup> <sub>K</sub>	
15	50 <sup>A</sup> <sub>L</sub>			50			
16	19	50 <sup>B</sup>	59 <sup>A</sup>	48 <sup>A</sup> <sub>I</sub>		48 <sup>E</sup>	
17	20	50 <sup>E</sup> <sub>nfd</sub>		48			
18	19 <sup>A</sup>	49		48 <sup>A</sup> <sub>K</sub>		48 <sup>A</sup>	
19	19	48 <sup>A</sup>		50			
20	19	48 <sup>A</sup> <sub>K</sub>		48 <sup>A</sup> <sub>J</sub> <sub>I</sub>		48 <sup>A</sup> <sub>I</sub>	
21	47			47 <sup>A</sup> <sub>I</sub>			
22	47			47		48 <sup>A</sup> <sub>K</sub>	
23	47 <sup>A</sup> <sub>J</sub> <sub>FR</sub>			47 <sup>A</sup> <sub>J</sub>			
00	43			43			
01							
02	12 <sup>A</sup> <sub>J</sub> <sub>FR</sub>			12 <sup>A</sup> <sub>J</sub>			

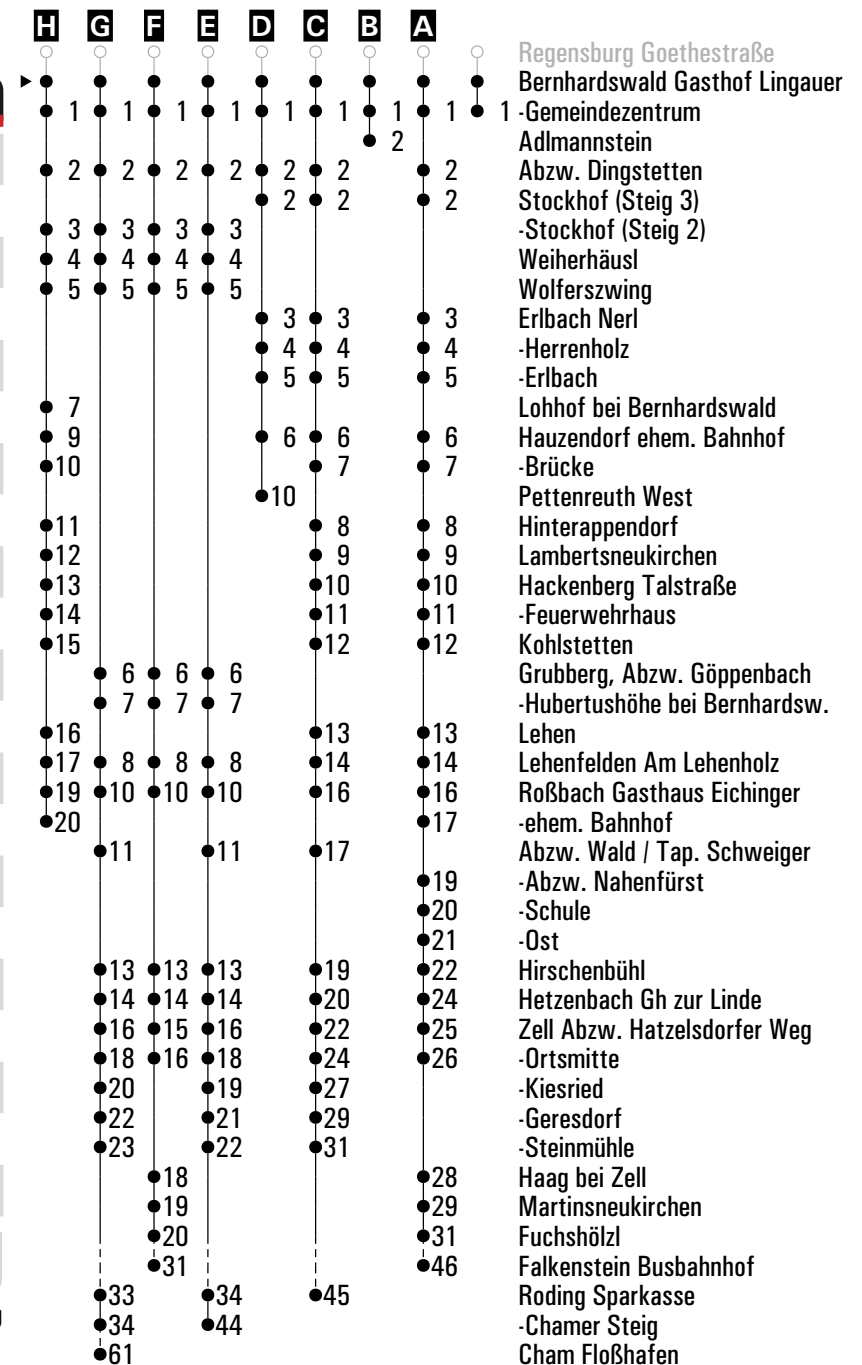
Am 24.12. und 31.12. Verkehr wie an Samstagen falls diese Tage nicht auf einen Sonntag fallen. Einschränkungen hierzu entnehmen Sie bitte der Tagespresse oder unter [www.rvv.de](http://www.rvv.de) Gültig ab 04.05.2026

**A - H** = Fahrwege  
**fd** = auch am Faschingsdienstag  
**I** = bis Erlbach  
**J** = bis Lehen  
**K** = bis Roßbach ehem. Bahnhof  
**L** = bis Wald Ost  
**nfd** = nicht am Faschingsdienstag  
**S** = nur an Schultagen  
**FR** = nur freitags



	Montag - Freitag			Samstag			Sonn-/Feiertag		
06	51								
07	53								
08	08 <sup>C</sup> <sub>nfd</sub> 49 <sup>D</sup>	34 <sup>A</sup>	51 <sup>B</sup>	34 <sup>A</sup>			04 <sup>A</sup>		
09	49								
10	49			51			49 <sup>A</sup>		
11	49 <sup>A</sup>			49 <sup>A</sup>					
12	48 <sup>A</sup> <sub>K</sub> 51 <sup>S</sup>			48 <sup>H</sup>			49 <sup>A</sup> <sub>I</sub>		
13	51	51	55 <sup>A</sup>	49 <sup>G</sup> <sub>fd</sub>					
14	51			49 <sup>A</sup> <sub>K</sub>			49 <sup>A</sup> <sub>K</sub>		
15	51 <sup>A</sup> <sub>L</sub>			51					
16	20	51 <sup>B</sup>		49 <sup>A</sup> <sub>I</sub>			49 <sup>F</sup>		
17	00 <sup>A</sup>	21	51 <sup>E</sup> <sub>nfd</sub>	49					
18	20 <sup>A</sup>	50		49 <sup>A</sup> <sub>K</sub>			49 <sup>A</sup>		
19	20	49 <sup>A</sup>		51					
20	20	49 <sup>A</sup> <sub>K</sub>		49 <sup>A</sup> <sub>J</sub>			49 <sup>A</sup> <sub>I</sub>		
21	48			48 <sup>A</sup> <sub>I</sub>					
22	48			48			49 <sup>A</sup> <sub>K</sub>		
23	48 <sup>A</sup> <sub>J</sub> 44 <sup>FR</sup>			48 <sup>A</sup> <sub>J</sub>					
00				44					
01									
02	13 <sup>A</sup> <sub>J</sub> 13 <sup>FR</sup>			13 <sup>A</sup> <sub>J</sub>					

Fahrwege mit Fahrzeit in Minuten



Am 24.12. und 31.12. Verkehr wie an Samstagen falls diese Tage nicht auf einen Sonntag fallen. Einschränkungen hierzu entnehmen Sie bitte der Tagespresse oder unter [www.rvv.de](http://www.rvv.de) Gültig ab 04.05.2026

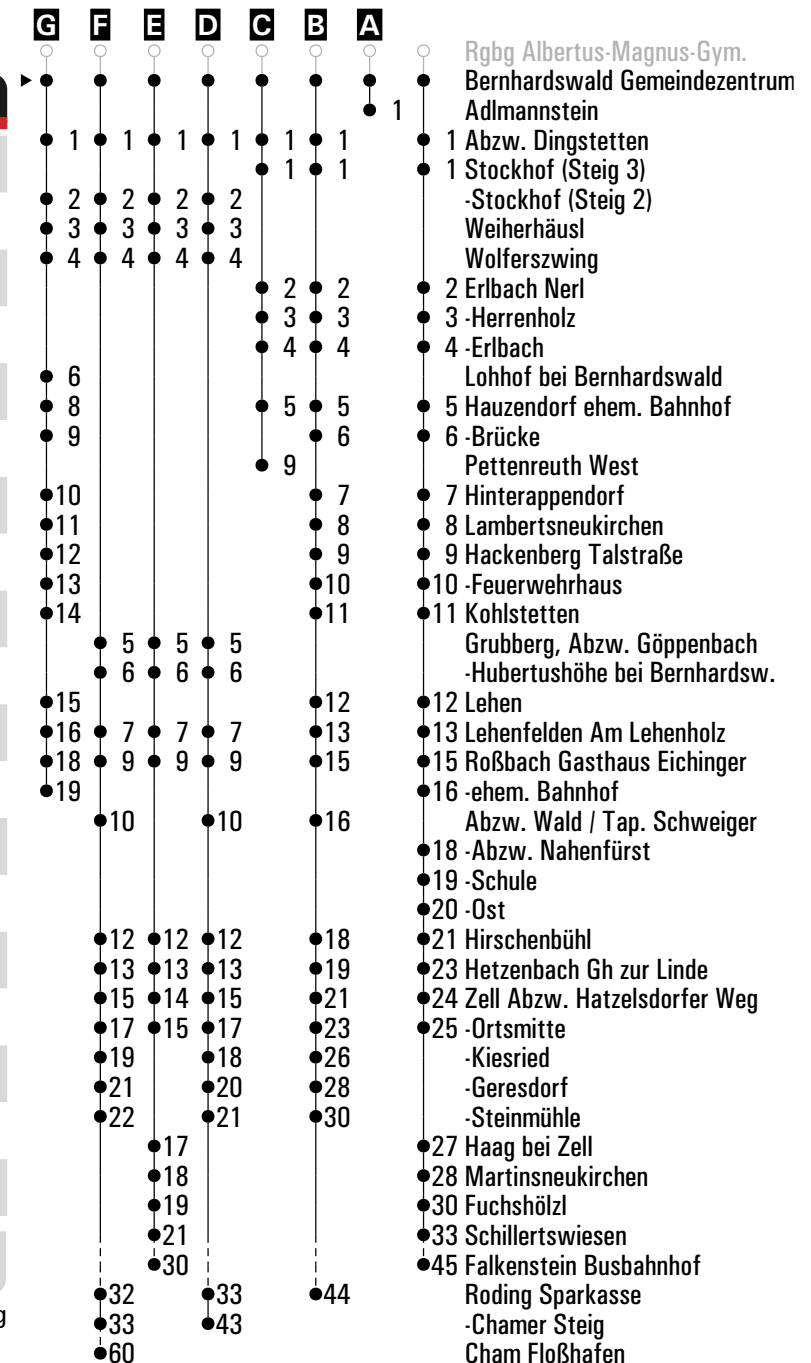
**A - H** = Fahrwege  
**fd** = auch am Faschingsdienstag  
**I** = bis Erlbach  
**J** = bis Lehen  
**K** = bis Roßbach ehem. Bahnhof  
**L** = bis Wald Ost  
**nfd** = nicht am Faschingsdienstag  
**S** = nur an Schultagen  
**FR** = nur freitags

	Montag - Freitag			Samstag			Sonn-/Feiertag		
08	09 <sup>B</sup> <sub>nfd</sub>	35	52 <sup>A</sup>	35			05		
09	50 <sup>C</sup>								
10							50		
11	50			50					
12	49 <sup>J</sup>			49 <sup>G</sup>			50 <sup>H</sup>		
13	56			50 <sup>F</sup> <sub>fd</sub>					
14				50 <sup>J</sup>			50 <sup>J</sup>		
15	52 <sup>K</sup>								
16	52 <sup>A</sup>			50 <sup>H</sup>			50 <sup>E</sup>		
17	01	52 <sup>D</sup> <sub>nfd</sub>							
18	21			50 <sup>J</sup>			50		
19	50								
20	50 <sup>J</sup>			50 <sup>J</sup>			50 <sup>H</sup>		
21				49 <sup>H</sup>					
22							50 <sup>J</sup>		
23	49 <sup>J</sup>			49 <sup>J</sup>					
00									
01									
02	14 <sup>FR</sup> <sub>J</sub>			14 <sup>J</sup>					

Am 24.12. und 31.12. Verkehr wie an Samstagen falls diese Tage nicht auf einen Sonntag fallen. Gültig ab 04.05.2026  
Einschränkungen hierzu entnehmen Sie bitte der Tagespresse oder unter [www.rvv.de](http://www.rvv.de)

**A - G** = Fahrwege  
**fd** = auch am Faschingsdienstag  
**H** = bis Erlbach  
**J** = bis Roßbach ehem. Bahnhof  
**K** = bis Wald Ost  
**nfd** = nicht am Faschingsdienstag  
**FR** = nur freitags

Fahrwege mit Fahrzeit in Minuten

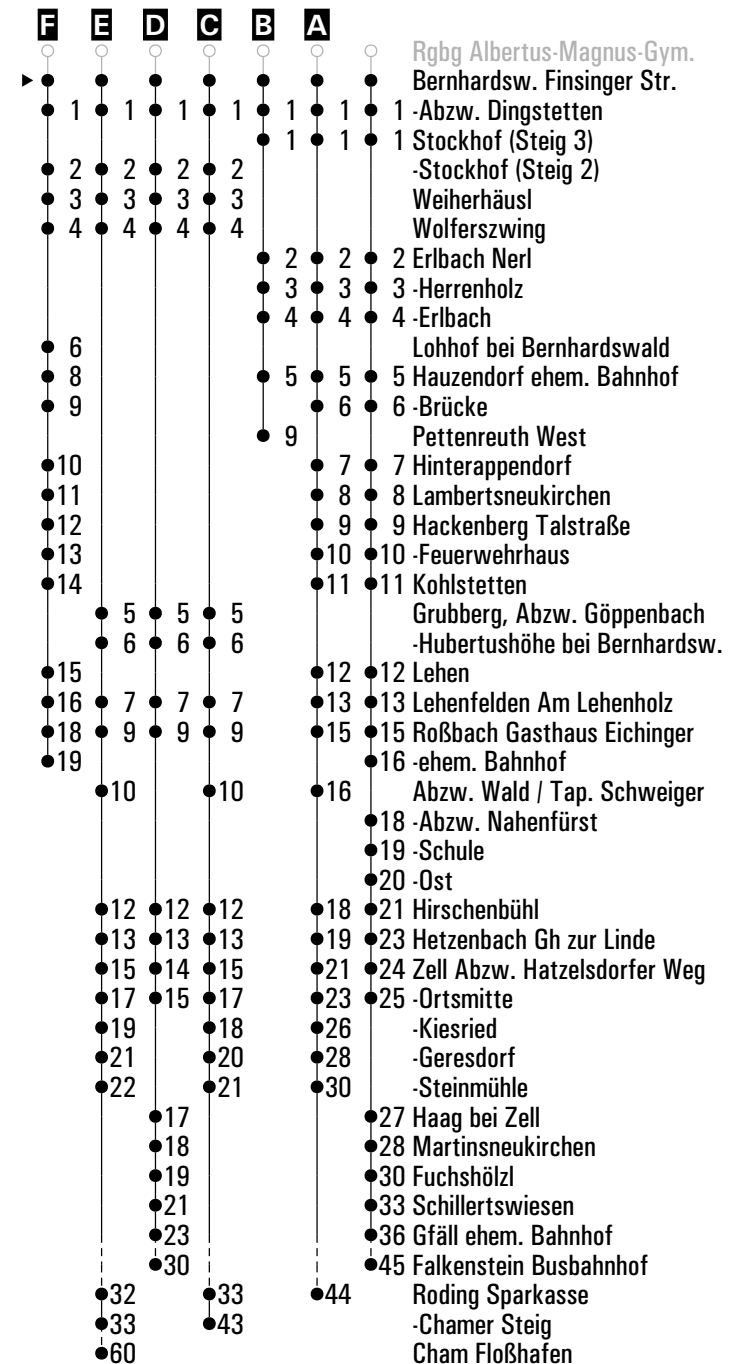


	Montag - Freitag			Samstag			Sonn-/Feiertag		
08	09 <sup>A</sup> <sub>nfd</sub>	35		35			05		
09	50 <sup>B</sup>								
10							50		
11	50			50					
12	49 <sup>I</sup>			49 <sup>F</sup>			50 <sup>G</sup>		
13	56			50 <sup>E</sup> <sub>fd</sub>					
14				50 <sup>I</sup>			50 <sup>I</sup>		
15	52 <sup>J</sup>								
16				50 <sup>G</sup>			50 <sup>D</sup>		
17	01	52 <sup>G</sup> <sub>nfd</sub>							
18	21			50 <sup>I</sup>			50		
19	50								
20	50 <sup>I</sup>			50 <sup>H</sup>			50 <sup>G</sup>		
21				49 <sup>G</sup>					
22							50 <sup>I</sup>		
23	49 <sup>H</sup>			49 <sup>H</sup>					
00									
01									
02	14 <sup>FR</sup> <sub>H</sub>			14 <sup>H</sup>					

Am 24.12. und 31.12. Verkehr wie an Samstagen falls diese Tage nicht auf einen Sonntag fallen. Gültig ab 04.05.2026  
 Einschränkungen hierzu entnehmen Sie bitte der Tagespresse oder unter [www.rvv.de](http://www.rvv.de)

**A - F** = Fahrwege  
**fd** = auch am Faschingsdienstag  
**G** = bis Erlbach  
**H** = bis Lehen  
**I** = bis Roßbach ehem. Bahnhof  
**J** = bis Wald Ost  
**nfd** = nicht am Faschingsdienstag  
**FR** = nur freitags

Fahrwege mit Fahrzeit in Minuten

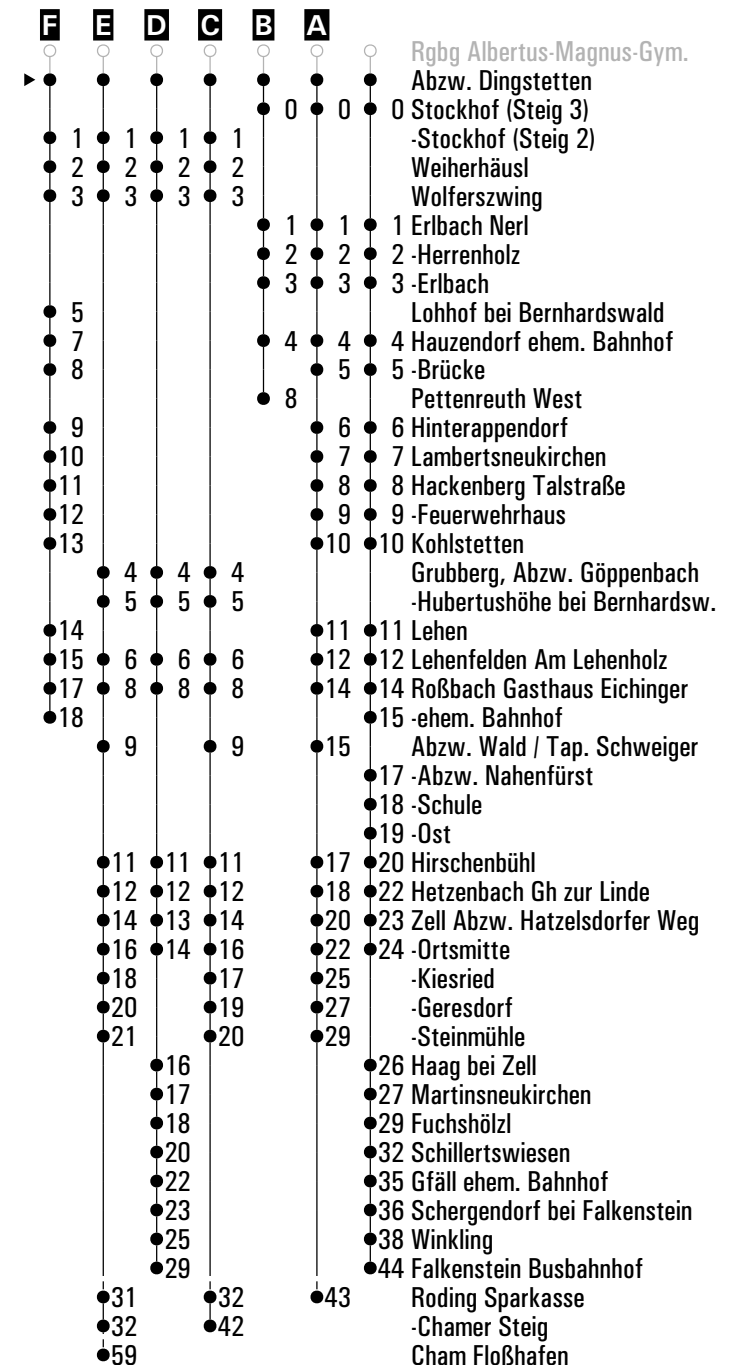


	Montag - Freitag			Samstag			Sonn-/Feiertag		
08	10 <sup>A</sup> <sub>nfd</sub>	36		36			06		
09	51 <sup>B</sup>								
10							51		
11	51			51					
12	50 <sup>I</sup>			50 <sup>F</sup>			51 <sup>G</sup>		
13	57			51 <sup>E</sup> <sub>fd</sub>					
14				51 <sup>I</sup>			51 <sup>I</sup>		
15	53 <sup>J</sup>								
16				51 <sup>G</sup>			51 <sup>D</sup>		
17	02	53 <sup>C</sup> <sub>nfd</sub>							
18	22			51 <sup>I</sup>			51		
19	51								
20	51 <sup>I</sup>			51 <sup>H</sup>			51 <sup>G</sup>		
21				50 <sup>G</sup>					
22							51 <sup>I</sup>		
23	50 <sup>H</sup>			50 <sup>H</sup>					
00									
01									
02	15 <sup>FR</sup> <sub>H</sub>			15 <sup>H</sup>					

Am 24.12. und 31.12. Verkehr wie an Samstagen falls diese Tage nicht auf einen Sonntag fallen. Gültig ab 04.05.2026  
Einschränkungen hierzu entnehmen Sie bitte der Tagespresse oder unter [www.rvv.de](http://www.rvv.de)

**A - F** = Fahrwege  
**fd** = auch am Faschingsdienstag  
**G** = bis Erlbach  
**H** = bis Lehen  
**I** = bis Roßbach ehem. Bahnhof  
**J** = bis Wald Ost  
**nfd** = nicht am Faschingsdienstag  
**FR** = nur freitags

Fahrwege mit Fahrzeit in Minuten



	Montag - Freitag				Samstag				Sonn-/Feiertag			
08	10 <sup>A</sup> <sub>nfd</sub>	36			36				06			
09	51 <sup>B</sup>											
10									51			
11	51				51							
12	50 <sup>E</sup>								51 <sup>C</sup>			
13	57											
14					51 <sup>E</sup>				51 <sup>E</sup>			
15	53 <sup>F</sup>											
16					51 <sup>C</sup>							
17	02											
18	22				51 <sup>E</sup>				51			
19	51											
20	51 <sup>E</sup>				51 <sup>D</sup>				51 <sup>C</sup>			
21					50 <sup>C</sup>							
22									51 <sup>E</sup>			
23	50 <sup>D</sup>				50 <sup>D</sup>							
00												
01												
02	15 <sup>D</sup> <sub>FR</sub>				15 <sup>D</sup>							

- B** ○ Rgbg Albertus-Magnus-Gym.
- 1 Stockhof
- 1 1 Erlbach Nerl
- 2 2 -Herrenholz
- 3 3 -Erlbach
- 4 4 Hauzendorf ehem. Bahnhof
- 5 5 -Brücke
- 8 Pettenreuth West
- 6 6 Hinterappendorf
- 7 7 Lambertsneukirchen
- 8 8 Hackenberg Talstraße
- 9 9 -Feuerwehrhaus
- 10 10 Kohlstetten
- 11 11 Lehen
- 12 12 Lehenfelden Am Lehenholz
- 14 14 Roßbach Gasthaus Eichinger
- 15 -ehem. Bahnhof
- 15 Abzw. Wald / Tap. Schweiger
- 17 -Abzw. Nahenfürst
- 18 -Schule
- 19 -Ost
- 17 20 Hirschenbühl
- 18 22 Hetzenbach Gh zur Linde
- 20 23 Zell Abzw. Hatzelsdorfer Weg
- 22 24 -Ortsmitte
- 25 -Kiesried
- 27 -Geresdorf
- 29 -Steinmühle
- 26 Haag bei Zell
- 27 Martinsneukirchen
- 29 Fuchshölzl
- 32 Schillertswiesen
- 35 Gfäll ehem. Bahnhof
- 36 Schergendorf bei Falkenstein
- 38 Winkling
- 44 Falkenstein Busbahnhof
- 30 Trasching Steinmühle
- 31 Trasching Ortsmitte
- 36 -Wiesing
- 38 -Stadthof, Abzw. Regenp.
- 40 -Am Hohen Kreuz
- 43 -Sparkasse

Am 24.12. und 31.12. Verkehr wie an Samstagen falls diese Tage nicht auf einen Sonntag fallen. Einschränkungen hierzu Gültig ab 04.05.2026 entnehmen Sie bitte der Tagespresse oder unter [www.rvv.de](http://www.rvv.de)

**A** - **B** = Fahrwege    **D** = bis Lehen    **F** = bis Wald Ost    **nfd** = nicht am Faschingsdienstag    **FR** = nur freitags  
**C** = bis Erlbach    **E** = bis Roßbach ehem. Bahnhof

	Montag - Freitag	Samstag	Sonn-/Feiertag
08			
09			
10			
11			
12		51 <sup>C</sup>	
13		52 <sup>B</sup> <sub>fd</sub>	
14			
15			
16			52 <sup>A</sup>
17	54 <sup>nfd</sup>		
18			
19			
20			
21			

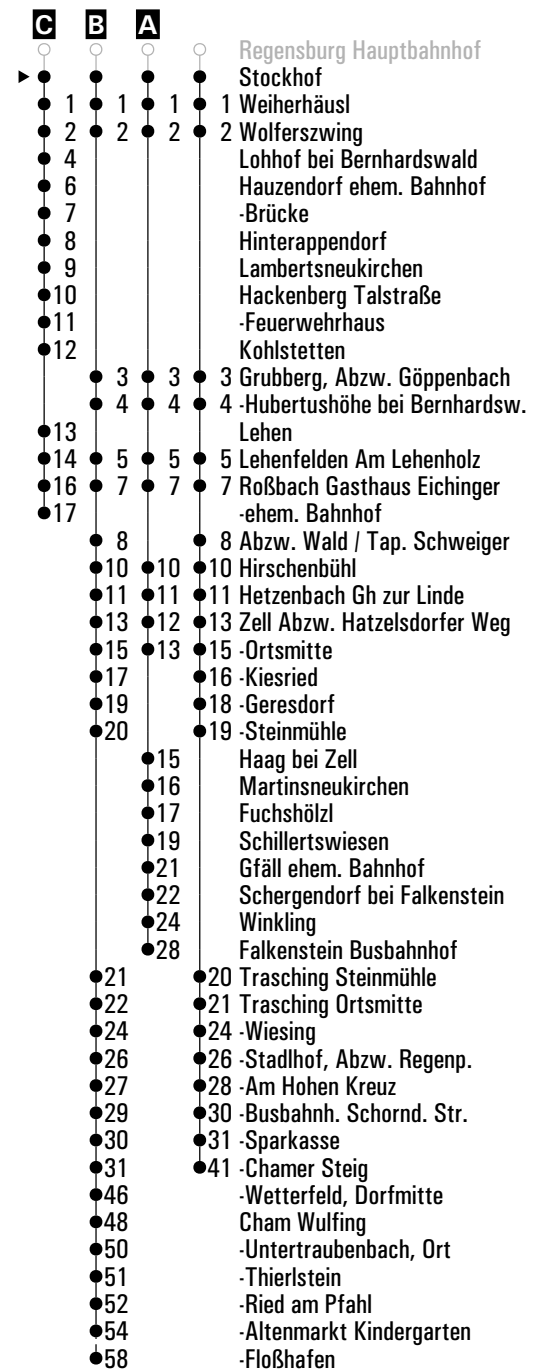
Am 24.12. und 31.12. Verkehr wie an Samstagen falls diese Tage nicht auf einen Sonntag fallen. Einschränkungen hierzu entnehmen Sie bitte der Tagespresse oder unter [www.rvv.de](http://www.rvv.de) Gültig ab 04.05.2026

**A-C** = Fahrwege

**fd** = auch am Faschingsdienstag

**nfd** = nicht am Faschingsdienstag

Fahrwege mit Fahrzeit in Minuten



	Montag - Freitag	Samstag	Sonn-/Feiertag
08			
09			
10			
11			
12		52 <sup>C</sup>	
13		53 <sup>B</sup> fd	
14			
15			
16			53 <sup>A</sup>
17	55 <sup>nfd</sup>		
18			
19			
20			
21			

Am 24.12. und 31.12. Verkehr wie an Samstagen falls diese Tage nicht auf einen Sonntag fallen. Einschränkungen hierzu entnehmen Sie bitte der Tagespresse oder unter [www.rvv.de](http://www.rvv.de) Gültig ab 04.05.2026

**A-C** = Fahrwege

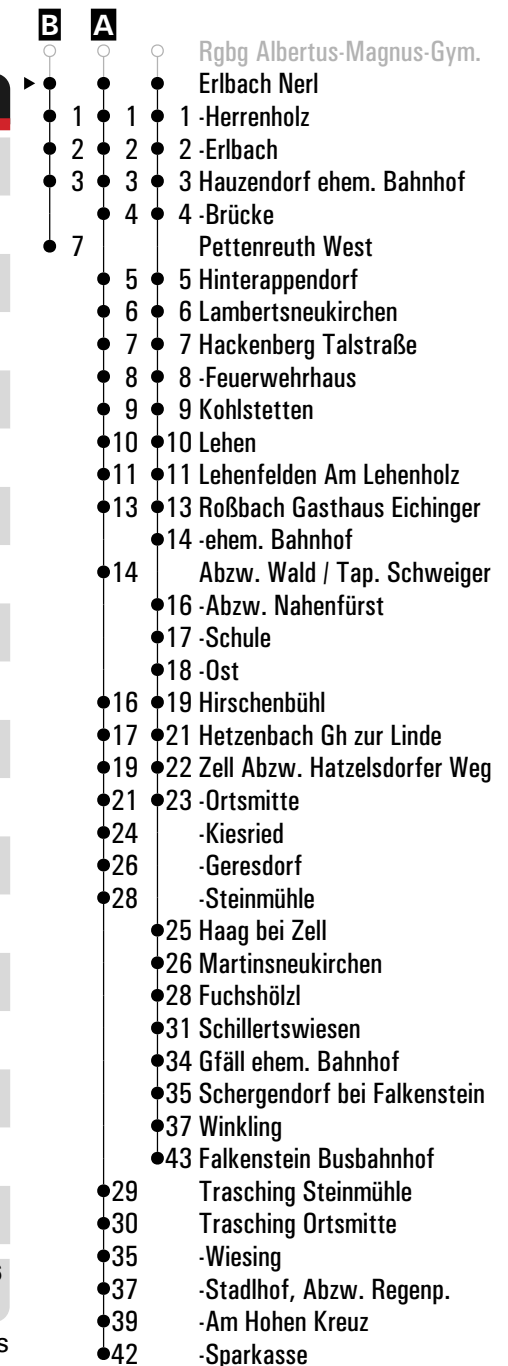
**fd** = auch am Faschingsdienstag

**nfd** = nicht am Faschingsdienstag

Fahrwege mit Fahrzeit in Minuten



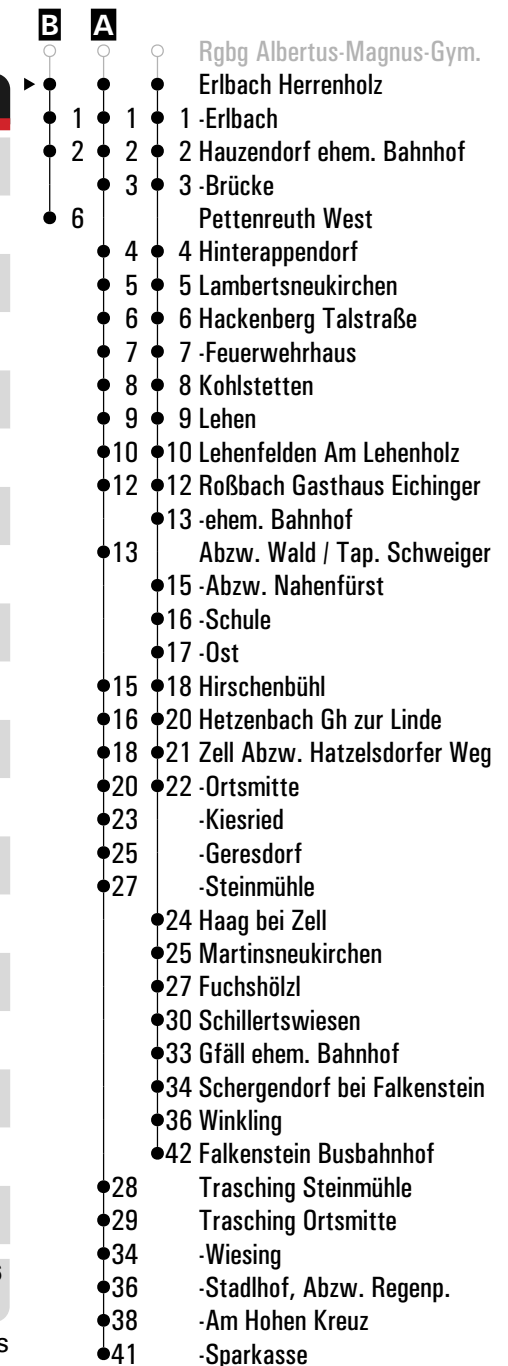
	Montag - Freitag				Samstag				Sonn-/Feiertag			
08	11 <sup>A</sup> <sub>nfd</sub>	37			37				07			
09	52 <sup>B</sup>											
10									52			
11	52				52							
12	51 <sup>E</sup>								52 <sup>C</sup>			
13	58											
14					52 <sup>E</sup>				52 <sup>E</sup>			
15	54 <sup>E</sup>											
16					52 <sup>C</sup>							
17	03											
18	23				52 <sup>E</sup>				52			
19	52											
20	52 <sup>E</sup>				52 <sup>D</sup>				52 <sup>C</sup>			
21					51 <sup>C</sup>							
22									52 <sup>E</sup>			
23	51 <sup>D</sup>				51 <sup>D</sup>							
00												
01												
02	16 <sup>D</sup> <sub>FR</sub>				16 <sup>D</sup>							



Am 24.12. und 31.12. Verkehr wie an Samstagen falls diese Tage nicht auf einen Sonntag fallen. Einschränkungen hierzu Gültig ab 04.05.2026 entnehmen Sie bitte der Tagespresse oder unter [www.rvv.de](http://www.rvv.de)

**A - B** = Fahrwege    **D** = bis Lehen    **F** = bis Wald Ost    **nfd** = nicht am Faschingsdienstag    **FR** = nur freitags  
**C** = bis Erlbach    **E** = bis Roßbach ehem. Bahnhof

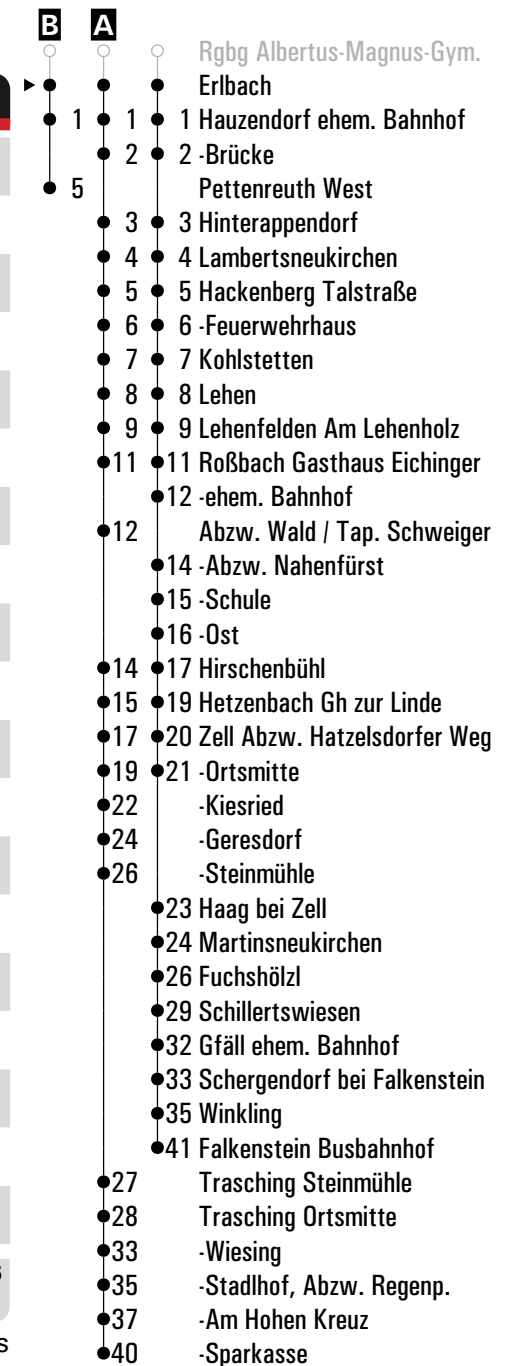
	Montag - Freitag				Samstag				Sonn-/Feiertag			
08	12 <sup>A</sup> <sub>nfd</sub>	38			38				08			
09	53 <sup>B</sup>											
10									53			
11	53				53							
12	52 <sup>E</sup>								53 <sup>C</sup>			
13	59											
14					53 <sup>E</sup>				53 <sup>E</sup>			
15	55 <sup>F</sup>											
16					53 <sup>C</sup>							
17	04											
18	24				53 <sup>E</sup>				53			
19	53											
20	53 <sup>E</sup>				53 <sup>D</sup>				53 <sup>C</sup>			
21					52 <sup>C</sup>							
22									53 <sup>E</sup>			
23	52 <sup>D</sup>				52 <sup>D</sup>							
00												
01												
02	17 <sup>D</sup> <sub>FR</sub>				17 <sup>D</sup>							



Am 24.12. und 31.12. Verkehr wie an Samstagen falls diese Tage nicht auf einen Sonntag fallen. Einschränkungen hierzu entnehmen Sie bitte der Tagespresse oder unter [www.rvv.de](http://www.rvv.de) Gültig ab 04.05.2026

**A - B** = Fahrwege    **D** = bis Lehen    **F** = bis Wald Ost    **nfd** = nicht am Faschingsdienstag    **FR** = nur freitags  
**C** = bis Erlbach    **E** = bis Roßbach ehem. Bahnhof

	Montag - Freitag				Samstag				Sonn-/Feiertag			
08	13 <sup>A</sup> <sub>nfd</sub>	39			39				09			
09	54 <sup>B</sup>											
10									54			
11	54				54							
12	53 <sup>D</sup>											
13												
14	00				54 <sup>D</sup>				54 <sup>D</sup>			
15	56 <sup>E</sup>											
16												
17	05											
18	25				54 <sup>D</sup>				54			
19	54											
20	54 <sup>D</sup>				54 <sup>C</sup>							
21												
22									54 <sup>D</sup>			
23	53 <sup>C</sup>				53 <sup>C</sup>							
00												
01												
02	18 <sup>C</sup> <sub>FR</sub>				18 <sup>C</sup>							



Am 24.12. und 31.12. Verkehr wie an Samstagen falls diese Tage nicht auf einen Sonntag fallen. Einschränkungen hierzu Gültig ab 04.05.2026 entnehmen Sie bitte der Tagespresse oder unter [www.rvv.de](http://www.rvv.de)

**A** - **B** = Fahrwege **D** = bis Roßbach ehem. Bahnhof **E** = bis Wald Ost **nfd** = nicht am Faschingsdienstag **FR** = nur freitags  
**C** = bis Lehen



	Montag - Freitag				Samstag				Sonn-/Feiertag			
08	14 <sup>A</sup> <sub>nfd</sub>	40			40				10			
09	55 <sup>B</sup>											
10									55			
11	55				55							
12	54 <sup>D</sup>				57 <sup>D</sup>							
13												
14	01				55 <sup>D</sup>				55 <sup>D</sup>			
15	57 <sup>E</sup>											
16												
17	06											
18	26				55 <sup>D</sup>				55			
19	55											
20	55 <sup>D</sup>				55 <sup>C</sup>							
21												
22									55 <sup>D</sup>			
23	54 <sup>C</sup>				54 <sup>C</sup>							
00												
01												
02	19 <sup>C</sup> <sub>FR</sub>				19 <sup>C</sup>							

- 
- Rgbg Albertus-Magnus-Gym.
  - Hauzendorf ehem. Bahnhof
  - 1 - Brücke
  - 2 Pettenreuth West
  - 2 Hinterappendorf
  - 3 Lambertsneukirchen
  - 4 Hackenberg Talstraße
  - 5 -Feuerwehrhaus
  - 6 Kohlsetten
  - 7 Lehen
  - 8 Lehenfelden Am Lehenholz
  - 10 Roßbach Gasthaus Eichinger
  - 11 -ehem. Bahnhof
  - 11 Abzw. Wald / Tap. Schweiger
  - 13 -Abzw. Nahenfürst
  - 14 -Schule
  - 15 -Ost
  - 13 16 Hirschenbühl
  - 14 18 Hetzenbach Gh zur Linde
  - 16 19 Zell Abzw. Hatzelsdorfer Weg
  - 18 20 -Ortsmitte
  - 21 -Kiesried
  - 23 -Geresdorf
  - 25 -Steinmühle
  - 22 Haag bei Zell
  - 23 Martinsneukirchen
  - 25 Fuchshölzl
  - 28 Schillertswiesen
  - 31 Gfäll ehem. Bahnhof
  - 32 Schergendorf bei Falkenstein
  - 34 Winkling
  - 40 Falkenstein Busbahnhof
  - 26 Trasching Steinmühle
  - 27 Trasching Ortsmitte
  - 32 -Wiesing
  - 34 -Stadthof, Abzw. Regenp.
  - 36 -Am Hohen Kreuz
  - 39 -Sparkasse

Am 24.12. und 31.12. Verkehr wie an Samstagen falls diese Tage nicht auf einen Sonntag fallen. Einschränkungen hierzu entnehmen Sie bitte der Tagespresse oder unter [www.rvv.de](http://www.rvv.de) Gültig ab 04.05.2026

**A** - **B** = Fahrwege **D** = bis Roßbach ehem. Bahnhof **E** = bis Wald Ost **nfd** = nicht am Faschingsdienstag **FR** = nur freitags  
**C** = bis Lehen

	Montag - Freitag				Samstag				Sonn-/Feiertag				
08	15 <sup>A</sup> <sub>nfd</sub>	41			41				11				
09													
10									56				
11	56				56								
12	55 <sup>C</sup>				58 <sup>C</sup>								
13													
14	02				56 <sup>C</sup>				56 <sup>C</sup>				
15	58 <sup>D</sup>												
16													
17	07												
18	27				56 <sup>C</sup>				56				
19	56												
20	56 <sup>C</sup>				56 <sup>B</sup>								
21													
22									56 <sup>C</sup>				
23	55 <sup>B</sup>				55 <sup>B</sup>								
00													
01													
02	20 <sup>B</sup> <sub>FR</sub>				20 <sup>B</sup>								

- A** ○ Rgbg Albertus-Magnus-Gym.
- Hauzendorf Brücke
- 1 Hinterappendorf
- 2 Lambertsneukirchen
- 3 Hackenberg Talstraße
- 4 -Feuerwehrhaus
- 5 Kohlsetten
- 6 Lehen
- 7 Lehenfelden Am Lehenholz
- 9 Roßbach Gasthaus Eichinger
- 10 -ehem. Bahnhof
- 10 Abzw. Wald / Tap. Schweiger
- 12 -Abzw. Nahenfürst
- 13 -Schule
- 14 -Ost
- 12 15 Hirschenbühl
- 13 17 Hetzenbach Gh zur Linde
- 15 18 Zell Abzw. Hatzelsdorfer Weg
- 17 19 -Ortsmitte
- 20 -Kiesried
- 22 -Geresdorf
- 24 -Steinmühle
- 21 Haag bei Zell
- 22 Martinsneukirchen
- 24 Fuchshölzl
- 27 Schillertswiesen
- 30 Gfäll ehem. Bahnhof
- 31 Schergendorf bei Falkenstein
- 33 Winkling
- 39 Falkenstein Busbahnhof
- 25 Trasching Steinmühle
- 26 Trasching Ortsmitte
- 31 -Wiesing
- 33 -Stadthof, Abzw. Regenp.
- 35 -Am Hohen Kreuz
- 38 -Sparkasse

Am 24.12. und 31.12. Verkehr wie an Samstagen falls diese Tage nicht auf einen Sonntag fallen. Einschränkungen hierzu entnehmen Sie bitte der Tagespresse oder unter [www.rvv.de](http://www.rvv.de) Gültig ab 04.05.2026

**A** = fährt A   **B** = bis Lehen   **C** = bis Roßbach ehem. Bahnhof   **D** = bis Wald Ost   **nfd** = nicht am Faschingsdienstag   **FR** = nur freitags

	Montag - Freitag				Samstag				Sonn-/Feiertag			
08	16 <sup>A</sup> <sub>nfd</sub>	42			42				12			
09												
10									57			
11	57				57							
12	56 <sup>C</sup>				59 <sup>C</sup>							
13												
14	03				57 <sup>C</sup>				57 <sup>C</sup>			
15	59 <sup>D</sup>											
16												
17	08											
18	28				57 <sup>C</sup>				57			
19	57											
20	57 <sup>C</sup>				57 <sup>B</sup>							
21												
22									57 <sup>C</sup>			
23	56 <sup>B</sup>				56 <sup>B</sup>							
00												
01												
02	21 <sup>B</sup> <sub>FR</sub>				21 <sup>B</sup>							

- A** ○ Rgbg Albertus-Magnus-Gym.
- Hinterappendorf
- 1 1 Lambertsneukirchen
- 2 2 Hackenberg Talstraße
- 3 3 -Feuerwehrhaus
- 4 4 Kohlstetten
- 5 5 Lehen
- 6 6 Lehenfelden Am Lehenholz
- 8 8 Roßbach Gasthaus Eichinger
- 9 -ehem. Bahnhof
- 9 Abzw. Wald / Tap. Schweiger
- 11 -Abzw. Nahenfürst
- 12 -Schule
- 13 -Ost
- 11 14 Hirschenbühl
- 12 16 Hetzenbach Gh zur Linde
- 14 17 Zell Abzw. Hatzelsdorfer Weg
- 16 18 -Ortsmitte
- 19 -Kiesried
- 21 -Geresdorf
- 23 -Steinmühle
- 20 Haag bei Zell
- 21 Martinsneukirchen
- 23 Fuchshölzl
- 26 Schillertswiesen
- 29 Gfäll ehem. Bahnhof
- 30 Schergendorf bei Falkenstein
- 32 Winkling
- 38 Falkenstein Busbahnhof
- 24 Trasching Steinmühle
- 25 Trasching Ortsmitte
- 30 -Wiesing
- 32 -Stadthof, Abzw. Regenp.
- 34 -Am Hohen Kreuz
- 37 -Sparkasse

Am 24.12. und 31.12. Verkehr wie an Samstagen falls diese Tage nicht auf einen Sonntag fallen. Einschränkungen hierzu entnehmen Sie bitte der Tagespresse oder unter [www.rvv.de](http://www.rvv.de) Gültig ab 04.05.2026

**A** = fährt A   **B** = bis Lehen   **C** = bis Roßbach ehem. Bahnhof   **D** = bis Wald Ost   **nfd** = nicht am Faschingsdienstag   **FR** = nur freitags

	Montag - Freitag				Samstag				Sonn-/Feiertag			
08	17 <sup>A</sup> <sub>nfd</sub>	43			43				13			
09												
10									58			
11	58				58							
12	57 <sup>C</sup>											
13					00 <sup>C</sup>							
14	04				58 <sup>C</sup>				58 <sup>C</sup>			
15												
16	00 <sup>D</sup>											
17	09											
18	29				58 <sup>C</sup>				58			
19	58											
20	58 <sup>C</sup>				58 <sup>B</sup>							
21												
22									58 <sup>C</sup>			
23	57 <sup>B</sup>				57 <sup>B</sup>							
00												
01												
02	22 <sup>B</sup> <sub>FR</sub>				22 <sup>B</sup>							

- A** ○ Rgbg Albertus-Magnus-Gym.
- Lambertsneukirchen
- 1 Hackenberg Talstraße
- 2 -Feuerwehrhaus
- 3 Kohlsetten
- 4 Lehen
- 5 Lehenfelden Am Lehenholz
- 7 Roßbach Gasthaus Eichinger
- 8 -ehem. Bahnhof
- 8 Abzw. Wald / Tap. Schweiger
- 10 -Abzw. Nahenfürst
- 11 -Schule
- 12 -Ost
- 10 13 Hirschenbühl
- 11 15 Hetzenbach Gh zur Linde
- 13 16 Zell Abzw. Hatzelsdorfer Weg
- 15 17 -Ortsmitte
- 18 -Kiesried
- 20 -Geresdorf
- 22 -Steinmühle
- 19 Haag bei Zell
- 20 Martinsneukirchen
- 22 Fuchshölzl
- 25 Schillertswiesen
- 28 Gfäll ehem. Bahnhof
- 29 Schergendorf bei Falkenstein
- 31 Winkling
- 37 Falkenstein Busbahnhof
- 23 Trasching Steinmühle
- 24 Trasching Ortsmitte
- 29 -Wiesing
- 31 -Stadthof, Abzw. Regenp.
- 33 -Am Hohen Kreuz
- 36 -Sparkasse

Am 24.12. und 31.12. Verkehr wie an Samstagen falls diese Tage nicht auf einen Sonntag fallen. Einschränkungen hierzu entnehmen Sie bitte der Tagespresse oder unter [www.rvv.de](http://www.rvv.de)

Gültig ab 04.05.2026

**A** = fährt A   **B** = bis Lehen   **C** = bis Roßbach ehem. Bahnhof   **D** = bis Wald Ost   **nfd** = nicht am Faschingsdienstag   **FR** = nur freitags

	Montag - Freitag				Samstag				Sonn-/Feiertag			
08	18 <sup>A</sup> <sub>nfd</sub>	44			44				14			
09												
10									59			
11	59				59							
12	58 <sup>C</sup>											
13					01 <sup>C</sup>							
14	05				59 <sup>C</sup>				59 <sup>C</sup>			
15												
16	01 <sup>D</sup>											
17	10											
18	30				59 <sup>C</sup>				59			
19	59											
20	59 <sup>C</sup>				59 <sup>B</sup>							
21												
22									59 <sup>C</sup>			
23	58 <sup>B</sup>				58 <sup>B</sup>							
00												
01												
02	23 <sup>B</sup> <sub>FR</sub>				23 <sup>B</sup>							

- A** ○ Rgbg Albertus-Magnus-Gym.
- Hackenberg Talstraße
- 1 1 -Feuerwehrhaus
- 2 2 Kohlstetten
- 3 3 Lehen
- 4 4 Lehenfelden Am Lehenholz
- 6 6 Roßbach Gasthaus Eichinger
- 7 -ehem. Bahnhof
- 7 Abzw. Wald / Tap. Schweiger
- 9 -Abzw. Nahenfürst
- 10 -Schule
- 11 -Ost
- 9 12 Hirschenbühl
- 10 14 Hetzenbach Gh zur Linde
- 12 15 Zell Abzw. Hatzelsdorfer Weg
- 14 16 -Ortsmitte
- 17 -Kiesried
- 19 -Geresdorf
- 21 -Steinmühle
- 18 Haag bei Zell
- 19 Martinsneukirchen
- 21 Fuchshölzl
- 24 Schillertswiesen
- 27 Gfäll ehem. Bahnhof
- 28 Schergendorf bei Falkenstein
- 30 Winkling
- 36 Falkenstein Busbahnhof
- 22 Trasching Steinmühle
- 23 Trasching Ortsmitte
- 28 -Wiesing
- 30 -Stadthof, Abzw. Regenp.
- 32 -Am Hohen Kreuz
- 35 -Sparkasse

Am 24.12. und 31.12. Verkehr wie an Samstagen falls diese Tage nicht auf einen Sonntag fallen. Einschränkungen hierzu entnehmen Sie bitte der Tagespresse oder unter [www.rvv.de](http://www.rvv.de) Gültig ab 04.05.2026

**A** = fährt A   **B** = bis Lehen   **C** = bis Roßbach ehem. Bahnhof   **D** = bis Wald Ost   **nfd** = nicht am Faschingsdienstag   **FR** = nur freitags

	Montag - Freitag				Samstag				Sonn-/Feiertag				
08	19 <sup>A</sup> <sub>nfd</sub>	45			45				15				
09													
10													
11									00				
12	00	59 <sup>C</sup>			00								
13					02 <sup>C</sup>								
14	06												
15					00 <sup>C</sup>				00 <sup>C</sup>				
16	02 <sup>D</sup>												
17	11												
18	31												
19					00 <sup>C</sup>				00				
20	00												
21	00 <sup>C</sup>				00 <sup>B</sup>								
22													
23	59 <sup>B</sup>				59 <sup>B</sup>				00 <sup>C</sup>				
00													
01													
02	24 <sup>B</sup> <sub>FR</sub>				24 <sup>B</sup>								

- A**
- Rgbg Albertus-Magnus-Gym.
  - Hackenberg Feuerwehrhaus
  - 1 Kohlstetten
  - 2 Lehen
  - 3 Lehenfelden Am Lehenholz
  - 5 Roßbach Gasthaus Eichinger
  - 6 -ehem. Bahnhof
  - 6 Abzw. Wald / Tap. Schweiger
  - 8 -Abzw. Nahenfürst
  - 9 -Schule
  - 10 -Ost
  - 8 11 Hirschenbühl
  - 9 13 Hetzenbach Gh zur Linde
  - 11 14 Zell Abzw. Hatzelsdorfer Weg
  - 13 15 -Ortsmitte
  - 16 -Kiesried
  - 18 -Geresdorf
  - 20 -Steinmühle
  - 17 Haag bei Zell
  - 18 Martinsneukirchen
  - 20 Fuchshölzl
  - 23 Schillertswiesen
  - 26 Gfäll ehem. Bahnhof
  - 27 Schergendorf bei Falkenstein
  - 29 Winkling
  - 35 Falkenstein Busbahnhof
  - 21 Trasching Steinmühle
  - 22 Trasching Ortsmitte
  - 27 -Wiesing
  - 29 -Stadthof, Abzw. Regenp.
  - 31 -Am Hohen Kreuz
  - 34 -Sparkasse

Am 24.12. und 31.12. Verkehr wie an Samstagen falls diese Tage nicht auf einen Sonntag fallen. Einschränkungen hierzu entnehmen Sie bitte der Tagespresse oder unter [www.rvv.de](http://www.rvv.de)

Gültig ab 04.05.2026

**A** = fährt A   **B** = bis Lehen   **C** = bis Roßbach ehem. Bahnhof   **D** = bis Wald Ost   **nfd** = nicht am Faschingsdienstag   **FR** = nur freitags

	Montag - Freitag				Samstag				Sonn-/Feiertag				
08	20 <sup>A</sup> <sub>nfd</sub>	46			46				16				
09													
10													
11									01				
12	01				01								
13	00 <sup>C</sup>				03 <sup>C</sup>								
14	07												
15					01 <sup>C</sup>				01 <sup>C</sup>				
16	03 <sup>D</sup>												
17	12												
18	32												
19					01 <sup>C</sup>				01				
20	01												
21	01 <sup>C</sup>				01 <sup>B</sup>								
22													
23									01 <sup>C</sup>				
00	00 <sup>B</sup>				00 <sup>B</sup>								
01													
02	25 <sup>B</sup> <sub>FR</sub>				25 <sup>B</sup>								

- **A** Rgbg Albertus-Magnus-Gym.
- Kohlstetten
- 1 1 Lehen
- 2 2 Lehenfelden Am Lehenholz
- 4 4 Roßbach Gasthaus Eichinger
- 5 -ehem. Bahnhof
- 5 Abzw. Wald / Tap. Schweiger
- 7 -Abzw. Nahenfürst
- 8 -Schule
- 9 -Ost
- 7 10 Hirschenbühl
- 8 12 Hetzenbach Gh zur Linde
- 10 13 Zell Abzw. Hatzelsdorfer Weg
- 12 14 -Ortsmitte
- 15 -Kiesried
- 17 -Geresdorf
- 19 -Steinmühle
- 16 Haag bei Zell
- 17 Martinsneukirchen
- 19 Fuchshölzl
- 22 Schillertswiesen
- 25 Gfäll ehem. Bahnhof
- 26 Schergendorf bei Falkenstein
- 28 Winkling
- 34 Falkenstein Busbahnhof
- 20 Trasching Steinmühle
- 21 Trasching Ortsmitte
- 26 -Wiesing
- 28 -Stadthof, Abzw. Regenp.
- 30 -Am Hohen Kreuz
- 33 -Sparkasse

Am 24.12. und 31.12. Verkehr wie an Samstagen falls diese Tage nicht auf einen Sonntag fallen. Einschränkungen hierzu entnehmen Sie bitte der Tagespresse oder unter [www.rvv.de](http://www.rvv.de) Gültig ab 04.05.2026

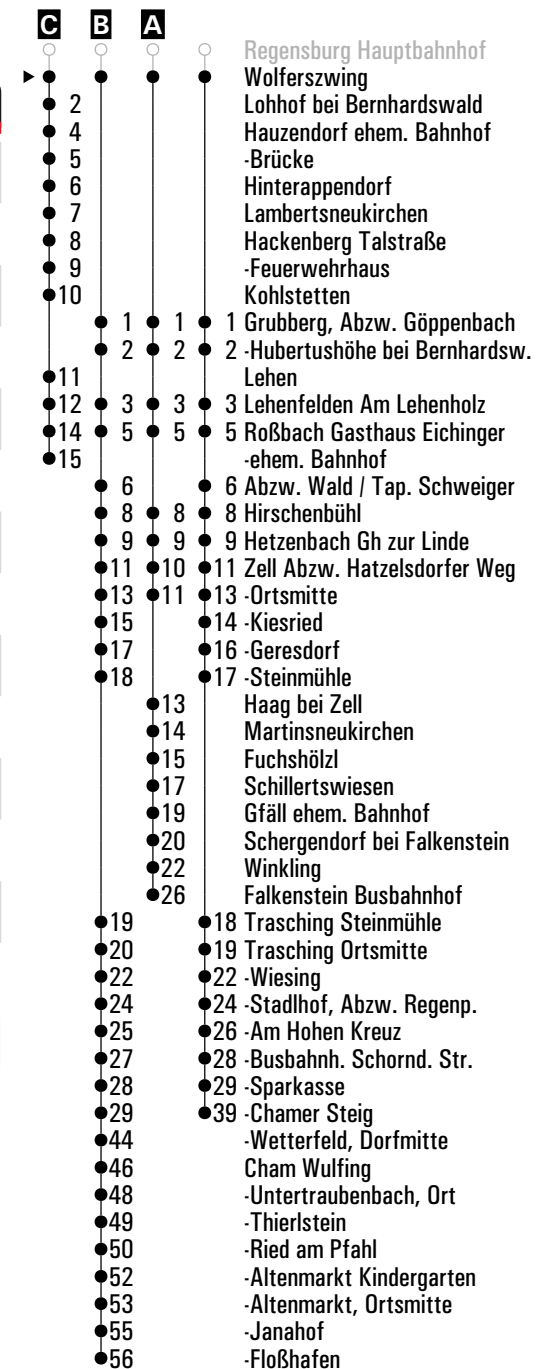
**A** = fährt A   **B** = bis Lehen   **C** = bis Roßbach ehem. Bahnhof   **D** = bis Wald Ost   **nfd** = nicht am Faschingsdienstag   **FR** = nur freitags


	Montag - Freitag	Samstag	Sonn-/Feiertag
08			
09			
10			
11			
12		53 <sup>C</sup>	
13		54 <sup>B</sup> fd	
14			
15			
16			54 <sup>A</sup>
17	56 <sup>nfd</sup>		
18			
19			
20			
21			

Am 24.12. und 31.12. Verkehr wie an Samstagen falls diese Tage nicht auf einen Sonntag fallen. Einschränkungen hierzu entnehmen Sie bitte der Tagespresse oder unter [www.rvv.de](http://www.rvv.de) Gültig ab 04.05.2026

**A-C** = Fahrwege      **fd** = auch am Faschingsdienstag      **nfd** = nicht am Faschingsdienstag

Fahrwege mit Fahrzeit in Minuten



	Montag - Freitag	Samstag	Sonn-/Feiertag
08			
09			
10			
11			
12			
13		55 <sup>B</sup> <sub>fd</sub>	
14			
15			
16			55 <sup>A</sup>
17	57 <sup>nfd</sup>		
18			
19			
20			
21			

Am 24.12. und 31.12. Verkehr wie an Samstagen falls diese Tage nicht auf einen Sonntag fallen. Einschränkungen hierzu Gültig ab 04.05.2026 entnehmen Sie bitte der Tagespresse oder unter [www.rvv.de](http://www.rvv.de)

**A - B** = Fahrwege

**fd** = auch am Faschingsdienstag

**nfd** = nicht am Faschingsdienstag

Fahrwege mit Fahrzeit in Minuten

- B** 1 Grubberg, Abzw. Göppenbach
- B** 2 -Hubertushöhe bei Bernhardsw.
- B** 4 2 Lehenfelden Am Lehenholz
- B** 4 4 Roßbach Gasthaus Eichinger
- B** 5 5 Abzw. Wald / Tap. Schweiger
- B** 7 7 Hirschenbühl
- B** 8 8 Hetzenbach Gh zur Linde
- B** 10 9 10 Zell Abzw. Hatzelsdorfer Weg
- B** 12 10 12 -Ortsmitte
- B** 14 13 -Kiesried
- B** 16 15 -Geresdorf
- B** 17 16 -Steinmühle
- A** 12 Haag bei Zell
- A** 13 Martinsneukirchen
- A** 14 Fuchshölzl
- A** 16 Schillertswiesen
- A** 18 Gfäll ehem. Bahnhof
- A** 19 Schergendorf bei Falkenstein
- A** 21 Winkling
- A** 25 Falkenstein Busbahnhof
- 18 17 Trasching Steinmühle
- 19 18 Trasching Ortsmitte
- 21 21 -Wiesing
- 23 23 -Stadlhof, Abzw. Regenp.
- 24 25 -Am Hohen Kreuz
- 26 27 -Busbahnh. Schornd. Str.
- 27 28 -Sparkasse
- 28 38 -Chamer Steig
- 43 -Wetterfeld, Dorfmitte
- 45 Cham Wulfing
- 47 -Untertraubenbach, Ort
- 48 -Thierlstein
- 49 -Ried am Pfahl
- 51 -Altenmarkt Kindergarten
- 52 -Altenmarkt, Ortsmitte
- 54 -Janahof
- 55 -Floßhafen

	Montag - Freitag	Samstag	Sonn-/Feiertag
08			
09			
10			
11			
12			
13		56 <sup>B</sup> <sub>fd</sub>	
14			
15			
16			56 <sup>A</sup>
17	58 <sup>nfd</sup>		
18			
19			
20			
21			

Am 24.12. und 31.12. Verkehr wie an Samstagen falls diese Tage nicht auf einen Sonntag fallen. Einschränkungen hierzu Gültig ab 04.05.2026 entnehmen Sie bitte der Tagespresse oder unter [www.rvv.de](http://www.rvv.de)

**A-B** = Fahrwege      **fd** = auch am Faschingsdienstag      **nfd** = nicht am Faschingsdienstag

- Fahrwege mit Fahrzeit in Minuten
- B** 1 Regensburg Hauptbahnhof
  - A** 1 Hubertushöhe bei Bernhardsw.
  - 1 1 Lehenfelden Am Lehenholz
  - 3 3 3 Roßbach Gasthaus Eichinger
  - 4 4 Abzw. Wald / Tap. Schweiger
  - 6 6 6 Hirschenbühl
  - 7 7 7 Hetzenbach Gh zur Linde
  - 9 8 9 Zell Abzw. Hatzelsdorfer Weg
  - 11 9 11 -Ortsmitte
  - 13 12 -Kiesried
  - 15 14 -Geresdorf
  - 16 15 -Steinmühle
  - 11 Haag bei Zell
  - 12 Martinsneukirchen
  - 13 Fuchshölzl
  - 15 Schillertswiesen
  - 17 Gfäll ehem. Bahnhof
  - 18 Schergendorf bei Falkenstein
  - 20 Winkling
  - 24 Falkenstein Busbahnhof
  - 17 16 Trasching Steinmühle
  - 18 17 Trasching Ortsmitte
  - 20 20 -Wiesing
  - 22 22 -Stadthof, Abzw. Regenp.
  - 23 24 -Am Hohen Kreuz
  - 25 26 -Busbahnh. Schornd. Str.
  - 26 27 -Sparkasse
  - 27 37 -Chamer Steig
  - 42 -Wetterfeld, Dorfmitte
  - 44 Cham Wulfig
  - 46 -Untertraubenbach, Ort
  - 47 -Thierlstein
  - 48 -Ried am Pfahl
  - 50 -Altenmarkt Kindergarten
  - 51 -Altenmarkt, Ortsmitte
  - 53 -Janahof
  - 54 -Floßhafen

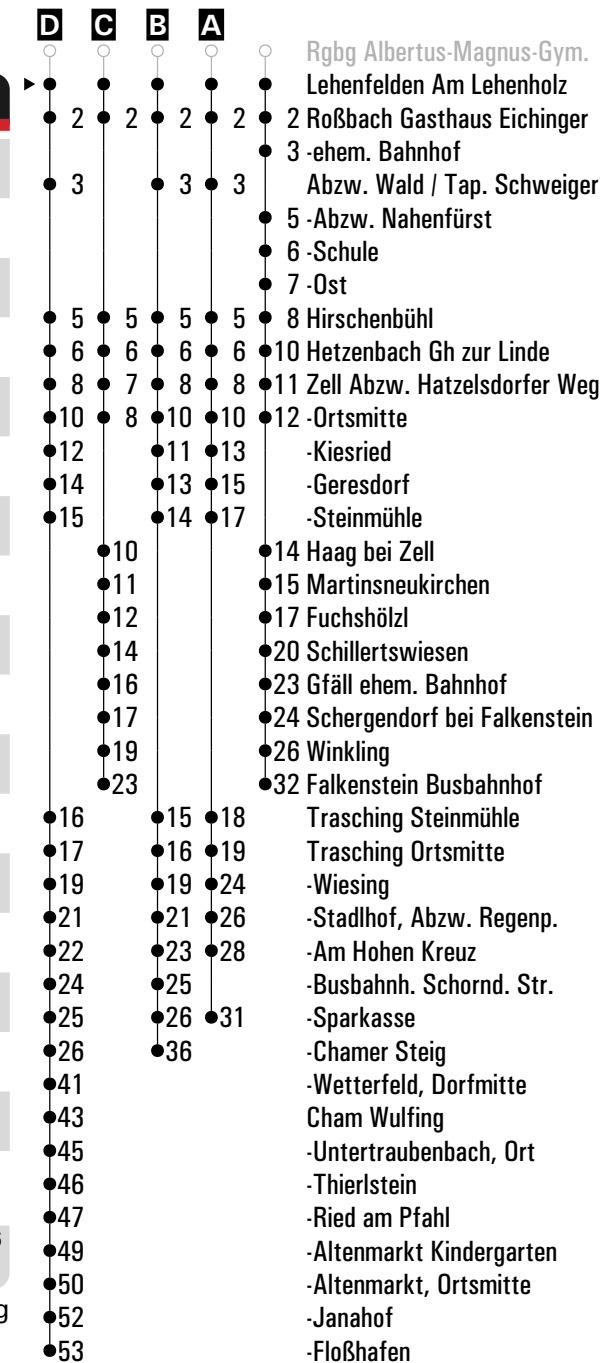
	Montag - Freitag				Samstag				Sonn-/Feiertag			
07												
08	21 <sup>A</sup> <sub>nfd</sub>	47			47				17			
09												
10												
11									02			
12	02				02							
13	01 <sup>B</sup>				04 <sup>B</sup>							
14	08											
15					02 <sup>B</sup>				02 <sup>B</sup>			
16	04 <sup>C</sup>											
17	13											
18	33											
19					02 <sup>B</sup>				02			
20	02											
21	02 <sup>B</sup>											
22												
23									02 <sup>B</sup>			
00												

- A** ○ Rgbg Albertus-Magnus-Gym.
- Lehen
- 1 Lehenfelden Am Lehenholz
- 3 3 Roßbach Gasthaus Eichinger
- 4 -ehem. Bahnhof
- 4 Abzw. Wald / Tap. Schweiger
- 6 -Abzw. Nahenfürst
- 7 -Schule
- 8 -Ost
- 6 9 Hirschenbühl
- 7 11 Hetzenbach Gh zur Linde
- 9 12 Zell Abzw. Hatzelsdorfer Weg
- 11 13 -Ortsmitte
- 14 -Kiesried
- 16 -Geresdorf
- 18 -Steinmühle
- 15 Haag bei Zell
- 16 Martinsneukirchen
- 18 Fuchshölzl
- 21 Schillertswiesen
- 24 Gfäll ehem. Bahnhof
- 25 Schergendorf bei Falkenstein
- 27 Winkling
- 33 Falkenstein Busbahnhof
- 19 Trasching Steinmühle
- 20 Trasching Ortsmitte
- 25 -Wiesing
- 27 -Stadthof, Abzw. Regenp.
- 29 -Am Hohen Kreuz
- 32 -Sparkasse

Am 24.12. und 31.12. Verkehr wie an Samstagen falls diese Tage nicht auf einen Sonntag fallen. Einschränkungen hierzu entnehmen Sie bitte der Tagespresse oder unter [www.rvv.de](http://www.rvv.de) Gültig ab 04.05.2026

**A** = fährt A    **B** = bis Roßbach ehem. Bahnhof    **C** = bis Wald Ost    **nfd** = nicht am Faschingsdienstag

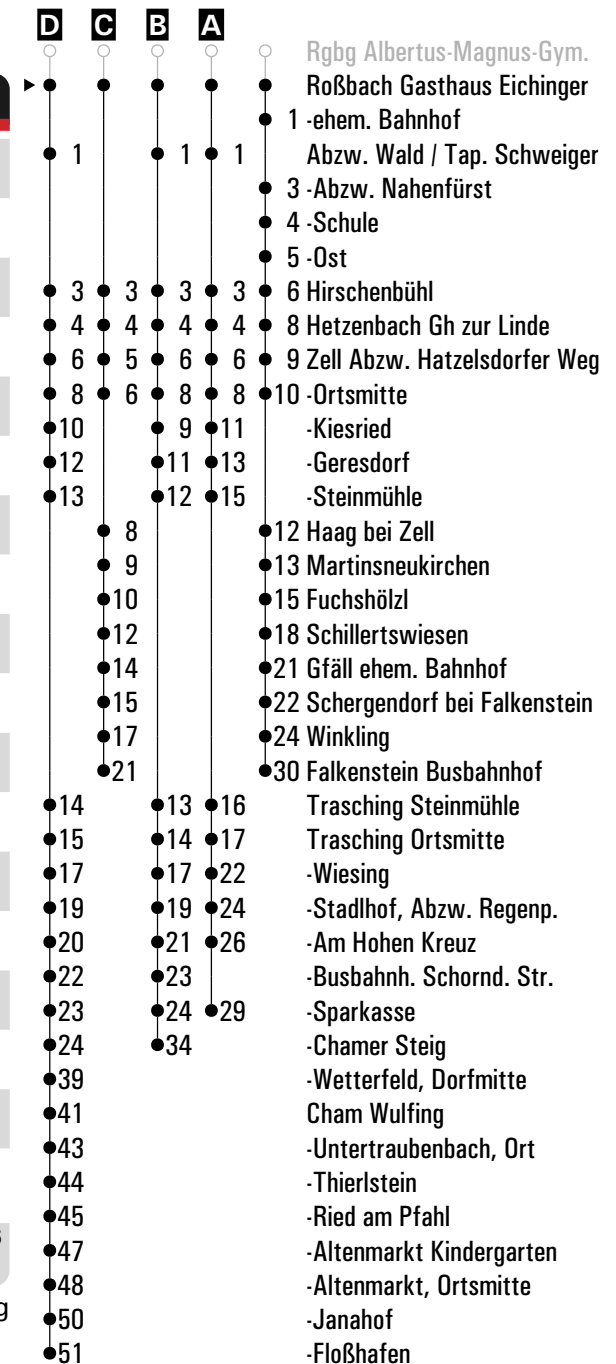
	Montag - Freitag				Samstag				Sonn-/Feiertag				
07													
08	22 <sup>A</sup> <sub>nfd</sub>	48			48				18				
09													
10													
11									03				
12	03				03								
13	02 <sup>E</sup>				05 <sup>E</sup>	57 <sup>D</sup> <sub>fd</sub>							
14	09												
15					03 <sup>E</sup>				03 <sup>E</sup>				
16	05 <sup>E</sup>								57 <sup>C</sup>				
17	14	59 <sup>B</sup> <sub>nfd</sub>											
18	34												
19					03 <sup>E</sup>				03				
20	03												
21	03 <sup>E</sup>												
22													
23									03 <sup>E</sup>				
00													



Am 24.12. und 31.12. Verkehr wie an Samstagen falls diese Tage nicht auf einen Sonntag fallen. Einschränkungen Gültig ab 04.05.2026 hierzu entnehmen Sie bitte der Tagespresse oder unter [www.rvv.de](http://www.rvv.de)

**A - D** = Fahrwege      **E** = bis Roßbach ehem. Bahnhof      **F** = bis Wald Ost      **nfd** = nicht am Faschingsdienstag  
**fd** = auch am Faschingsdienstag

	Montag - Freitag				Samstag				Sonn-/Feiertag				
07													
08	24 <sup>A</sup> <sub>nfd</sub>	50			50				20				
09													
10													
11									05				
12	05				05								
13	04 <sup>E</sup>				07 <sup>E</sup>	59 <sup>D</sup> <sub>fd</sub>							
14	11												
15					05 <sup>E</sup>				05 <sup>E</sup>				
16	07 <sup>E</sup>								59 <sup>C</sup>				
17	16												
18	01 <sup>B</sup> <sub>nfd</sub>	36											
19					05 <sup>E</sup>				05				
20	05												
21	05 <sup>E</sup>												
22													
23									05 <sup>E</sup>				
00													



Am 24.12. und 31.12. Verkehr wie an Samstagen falls diese Tage nicht auf einen Sonntag fallen. Einschränkungen Gültig ab 04.05.2026 hierzu entnehmen Sie bitte der Tagespresse oder unter [www.rvv.de](http://www.rvv.de)

**A - D** = Fahrwege      **E** = bis Roßbach ehem. Bahnhof      **F** = bis Wald Ost      **nfd** = nicht am Faschingsdienstag  
**fd** = auch am Faschingsdienstag

Fahrwege mit Fahrzeit in Minuten

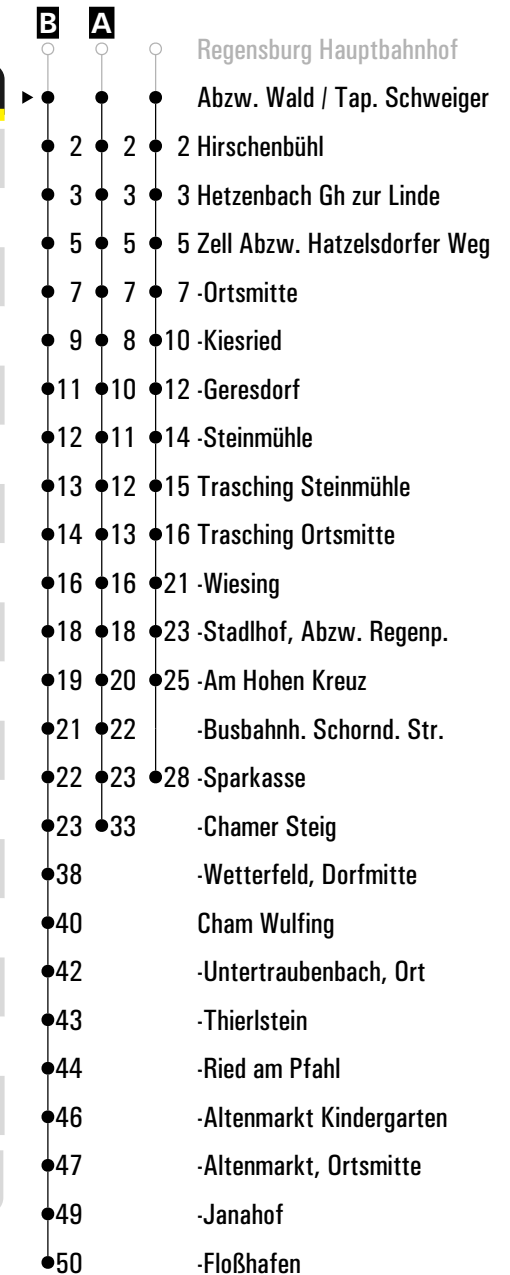
- Rgbg Albertus-Magnus-Gym.
- ▶ ● Roßbach ehem. Bahnhof
- 2 Wald Abzw. Nahenfürst
- 3 -Schule
- 4 -Ost
- 5 Hirschenbühl
- 7 Hetzenbach Gh zur Linde
- 8 Zell Abzw. Hatzelsdorfer Weg
- 9 -Ortsmitte
- 11 Haag bei Zell
- 12 Martinsneukirchen
- 14 Fuchshölzl
- 17 Schillertswiesen
- 20 Gfäll ehem. Bahnhof
- 21 Schergendorf bei Falkenstein
- 23 Winkling
- 29 Falkenstein Busbahnhof

	Montag - Freitag					Samstag					Sonn-/Feiertag				
05															
06	27														
07															
08	51					51					21				
09															
10															
11											06				
12	06					06									
13															
14	12														
15															
16	08 <sup>A</sup>														
17	17														
18	37														
19											06				
20	06														
21															
22															

Am 24.12. und 31.12. Verkehr wie an Samstagen falls diese Tage nicht auf einen Sonntag fallen. Einschränkungen hierzu entnehmen Sie bitte der Tagespresse oder unter [www.rvv.de](http://www.rvv.de) Gültig ab 04.05.2026

**A** = bis Wald Ost

	Montag - Freitag						Samstag					
05												
06												
07												
08	25 <sup>nfd</sup>											
09												
10												
11												
12												
13												
14							00 <sup>B</sup> <sub>fd</sub>					
15												
16												
17												
18	02 <sup>A</sup> <sub>nfd</sub>											
19												
20												
21												



Am 24.12. und 31.12. Verkehr wie an Samstagen falls diese Tage nicht auf einen Sonntag fallen. Einschränkungen hierzu entnehmen Sie bitte der Tagespresse oder unter [www.rvv.de](http://www.rvv.de) Gültig ab 04.05.2026

**A - B** = Fahrwege

**fd** = auch am Faschingsdienstag

**nfd** = nicht am Faschingsdienstag

Fahrwege mit Fahrzeit in Minuten

- Rgbg Albertus-Magnus-Gym.
- ▶ ● Wald Abzw. Nahenfürst
- 1 -Schule
- 2 -Ost
- 3 Hirschenbühl
- 5 Hetzenbach Gh zur Linde
- 6 Zell Abzw. Hatzelsdorfer Weg
- 7 -Ortsmitte
- 9 Haag bei Zell
- 10 Martinsneukirchen
- 12 Fuchshölzl
- 15 Schillertswiesen
- 18 Gfäll ehem. Bahnhof
- 19 Schergendorf bei Falkenstein
- 21 Winkling
- 27 Falkenstein Busbahnhof

	Montag - Freitag					Samstag					Sonn-/Feiertag				
05															
06	29														
07															
08	53					53					23				
09															
10															
11											08				
12	08					08									
13															
14	14														
15															
16	10 <sup>A</sup>														
17	19														
18	39														
19											08				
20	08														
21															
22															

Am 24.12. und 31.12. Verkehr wie an Samstagen falls diese Tage nicht auf einen Sonntag fallen. Einschränkungen hierzu entnehmen Sie bitte der Tagespresse oder unter [www.rvv.de](http://www.rvv.de) Gültig ab 04.05.2026

**A** = bis Wald Ost

Fahrwege mit Fahrzeit in Minuten

- Rgbg Albertus-Magnus-Gym.
- Wald Schule
- 1 -Ost
- 2 Hirschenbühl
- 4 Hetzenbach Gh zur Linde
- 5 Zell Abzw. Hatzelsdorfer Weg
- 6 -Ortsmitte
- 8 Haag bei Zell
- 9 Martinsneukirchen
- 11 Fuchshözl
- 14 Schillertswiesen
- 17 Gfäll ehem. Bahnhof
- 18 Schergendorf bei Falkenstein
- 20 Winkling
- 26 Falkenstein Busbahnhof

	Montag - Freitag					Samstag					Sonn-/Feiertag				
05															
06	30														
07															
08	54					54					24				
09															
10															
11											09				
12	09					09									
13															
14	15														
15															
16	11 <sup>A</sup>														
17	20														
18	40														
19											09				
20	09														
21															
22															

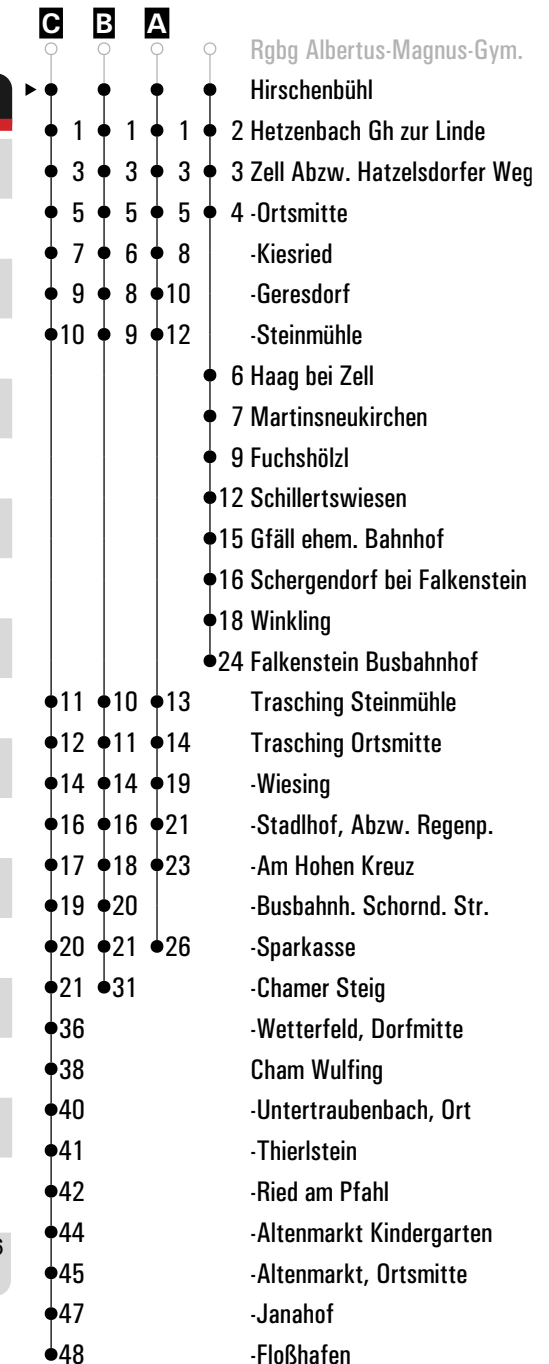
Am 24.12. und 31.12. Verkehr wie an Samstagen falls diese Tage nicht auf einen Sonntag fallen. Einschränkungen hierzu entnehmen Sie bitte der Tagespresse oder unter [www.rvv.de](http://www.rvv.de) Gültig ab 04.05.2026

**A** = bis Wald Ost



	Montag - Freitag				Samstag				Sonn-/Feiertag				
05													
06	33												
07													
08	27 <sup>A</sup> <sub>nfd</sub>	56			56				26				
09													
10													
11									11				
12	11				11								
13													
14	17				02 <sup>C</sup> <sub>fd</sub>								
15													
16													
17	22								02				
18	04 <sup>B</sup> <sub>nfd</sub>	42											
19									11				
20	11												
21													
22													

Fahrwege mit Fahrzeit in Minuten



Am 24.12. und 31.12. Verkehr wie an Samstagen falls diese Tage nicht auf einen Sonntag fallen. Einschränkungen hierzu Gültig ab 04.05.2026 entnehmen Sie bitte der Tagespresse oder unter [www.rvv.de](http://www.rvv.de)

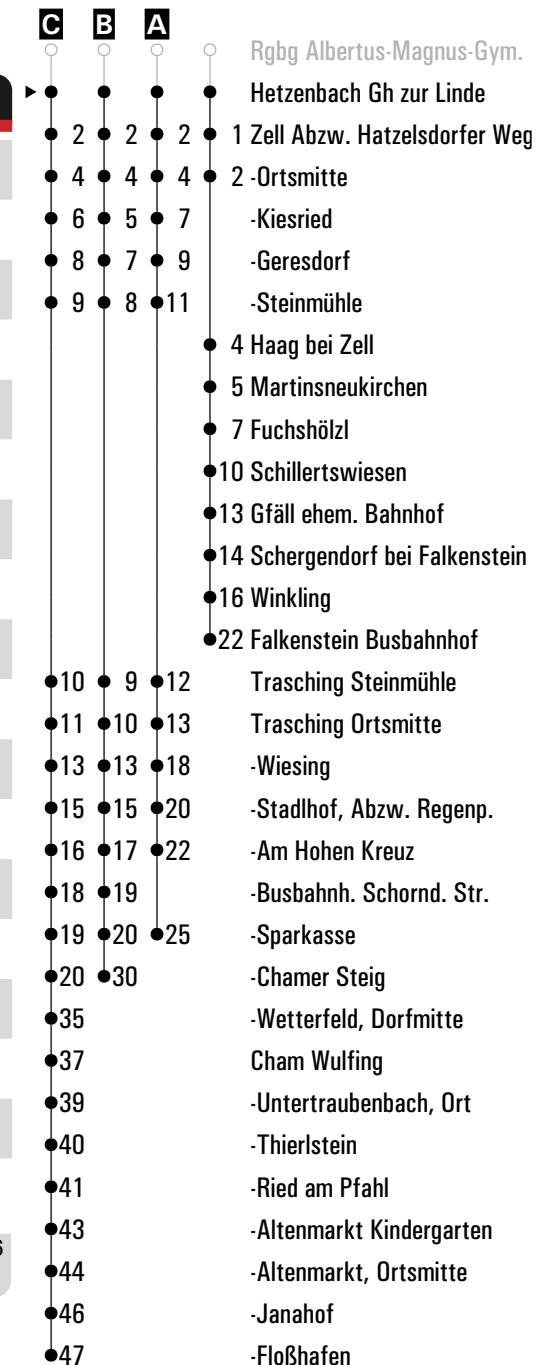
**A - C** = Fahrwege

**fd** = auch am Faschingsdienstag

**nfd** = nicht am Faschingsdienstag

	Montag - Freitag				Samstag				Sonn-/Feiertag				
05													
06	35												
07													
08	28 <sup>A</sup> <sub>nfd</sub>	57			57				27				
09													
10													
11									12				
12	12				12								
13													
14	19				03 <sup>C</sup> <sub>fd</sub>								
15													
16													
17	23								03				
18	05 <sup>B</sup> <sub>nfd</sub>	43											
19									12				
20	12												
21													
22													

Fahrwege mit Fahrzeit in Minuten



Am 24.12. und 31.12. Verkehr wie an Samstagen falls diese Tage nicht auf einen Sonntag fallen. Einschränkungen hierzu Gültig ab 04.05.2026 entnehmen Sie bitte der Tagespresse oder unter [www.rvv.de](http://www.rvv.de)

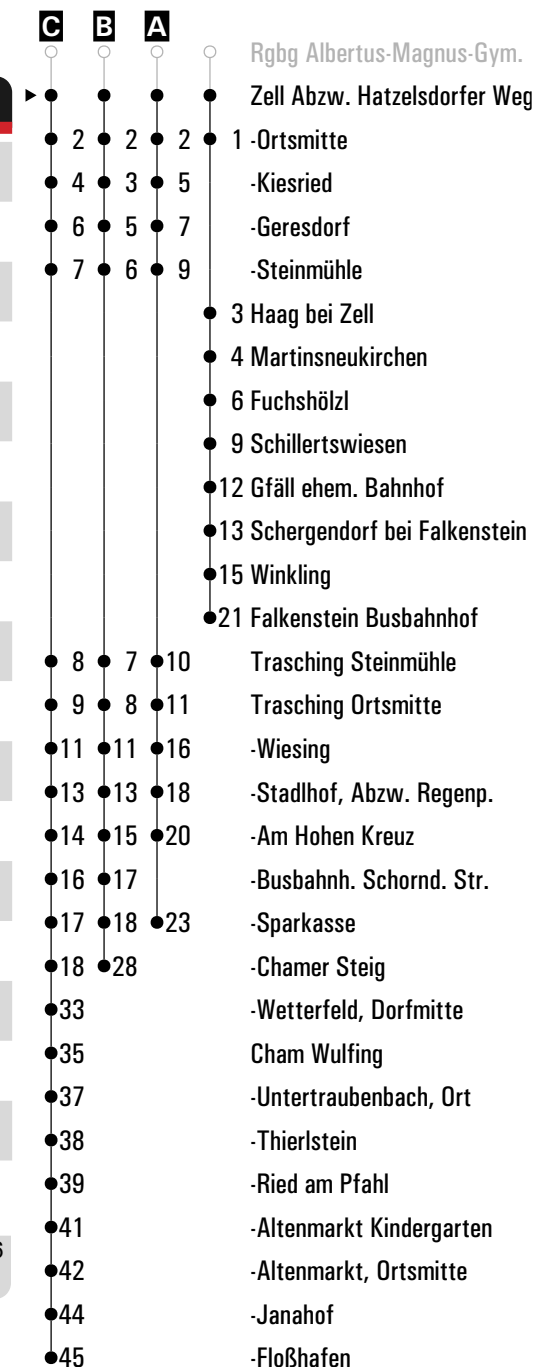
**A - C** = Fahrwege

**fd** = auch am Faschingsdienstag

**nfd** = nicht am Faschingsdienstag

	Montag - Freitag				Samstag				Sonn-/Feiertag				
05													
06	36												
07													
08	30 <sup>A</sup> <sub>nfd</sub>	58			58				28				
09													
10													
11									13				
12	13				13								
13													
14	20				05 <sup>C</sup> <sub>fd</sub>								
15													
16													
17	24								04				
18	07 <sup>B</sup> <sub>nfd</sub>	44											
19									13				
20	13												
21													
22													

Fahrwege mit Fahrzeit in Minuten

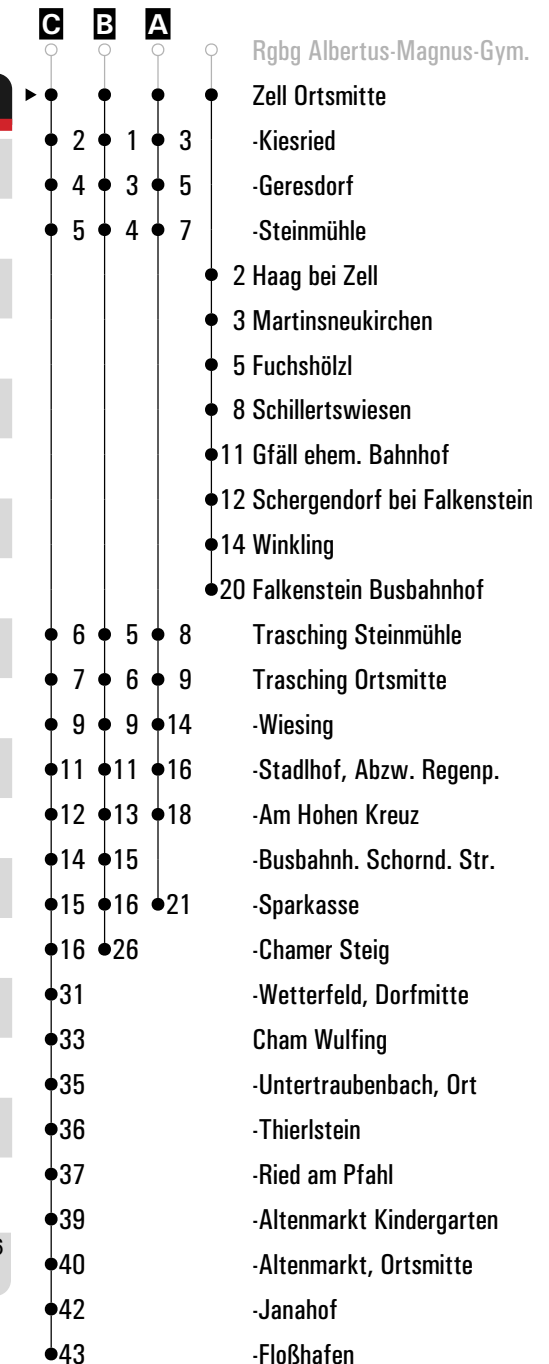


Am 24.12. und 31.12. Verkehr wie an Samstagen falls diese Tage nicht auf einen Sonntag fallen. Einschränkungen hierzu Gültig ab 04.05.2026 entnehmen Sie bitte der Tagespresse oder unter [www.rvv.de](http://www.rvv.de)

**A - C** = Fahrwege      **fd** = auch am Faschingsdienstag      **nfd** = nicht am Faschingsdienstag

	Montag - Freitag				Samstag				Sonn-/Feiertag				
05													
06	37												
07													
08	32 <sup>A</sup> <sub>nfd</sub>	59			59				29				
09													
10													
11									15				
12	15				15								
13													
14	21				07 <sup>C</sup> <sub>fd</sub>								
15													
16													
17	26								05				
18	09 <sup>B</sup> <sub>nfd</sub>	46											
19									15				
20	15												
21													
22													

Fahrwege mit Fahrzeit in Minuten



Am 24.12. und 31.12. Verkehr wie an Samstagen falls diese Tage nicht auf einen Sonntag fallen. Einschränkungen hierzu Gültig ab 04.05.2026 entnehmen Sie bitte der Tagespresse oder unter [www.rvv.de](http://www.rvv.de)

**A - C** = Fahrwege

**fd** = auch am Faschingsdienstag

**nfd** = nicht am Faschingsdienstag



	Montag - Freitag	Samstag	Sonn-/Feiertag
05			
06	40		
07			
08			32
09	02	02	
10			
11			18
12	18	18	
13			
14	24		
15			
16			
17	29		08
18	49		
19			18
20	18		
21			
22			
23			
00			
01			

Fahrwege mit Fahrzeit in Minuten

- Rgbg Albertus-Magnus-Gym.
- ▶ ● Martinsneukirchen
- 2 Fuchshölzl
- 5 Schillertswiesen
- 8 Gfäll ehem. Bahnhof
- 9 Schergendorf bei Falkenstein
- 11 Winkling
- 17 Falkenstein Busbahnhof


Am 24.12. und 31.12. Verkehr wie an Samstagen falls diese Tage nicht auf einen Sonntag fallen. Einschränkungen hierzu entnehmen Sie bitte der Tagespresse oder unter [www.rvv.de](http://www.rvv.de) Gültig ab 04.05.2026

	Montag - Freitag	Samstag	Sonn-/Feiertag
05			
06	42		
07			
08			33
09	03	03	
10			
11			20
12	20	20	
13			
14	26		
15			
16			
17	31		09
18	51		
19			20
20	20		
21			
22			
23			
00			
01			

Fahrwege mit Fahrzeit in Minuten

- Rgbg Albertus-Magnus-Gym.
- ▶ ● Fuchshölzl
- 3 Schillertswiesen
- 6 Gfäll ehem. Bahnhof
- 7 Schergendorf bei Falkenstein
- 9 Winkling
- 15 Falkenstein Busbahnhof


Am 24.12. und 31.12. Verkehr wie an Samstagen falls diese Tage nicht auf einen Sonntag fallen. Einschränkungen hierzu entnehmen Sie bitte der Tagespresse oder unter [www.rvv.de](http://www.rvv.de) Gültig ab 04.05.2026

	Montag - Freitag	Samstag	Sonn-/Feiertag
05			
06	45		
07			
08			36
09	06	06	
10			
11			23
12	23	23	
13			
14	29		
15			
16			
17	34		11
18	54		
19			23
20	23		
21			
22			
23			
00			
01			

Fahrwege mit Fahrzeit in Minuten

- Rgbg Albertus-Magnus-Gym.
- ▶ ● Schillertswiesen
- 3 Gfäll ehem. Bahnhof
- 4 Schergendorf bei Falkenstein
- 6 Winkling
- 12 Falkenstein Busbahnhof


Am 24.12. und 31.12. Verkehr wie an Samstagen falls diese Tage nicht auf einen Sonntag fallen. Einschränkungen hierzu entnehmen Sie bitte der Tagespresse oder unter [www.rvv.de](http://www.rvv.de) Gültig ab 04.05.2026

	Montag - Freitag	Samstag	Sonn-/Feiertag
05			
06	48		
07			
08			38
09	08	08	
10			
11			26
12	26	26	
13			
14	32		
15			
16			
17	37		13
18	57		
19			26
20	26		
21			
22			
23			
00			
01			

Fahrwege mit Fahrzeit in Minuten

- Rgbg Albertus-Magnus-Gym.
- ▶ ● Gfäll ehem. Bahnhof
- 1 Schergendorf bei Falkenstein
- 3 Winkling
- 9 Falkenstein Busbahnhof


Am 24.12. und 31.12. Verkehr wie an Samstagen falls diese Tage nicht auf einen Sonntag fallen. Einschränkungen hierzu entnehmen Sie Gültig ab 04.05.2026 bitte der Tagespresse oder unter [www.rvv.de](http://www.rvv.de)

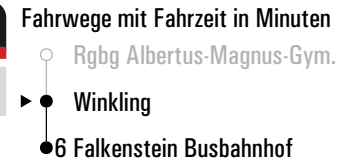
	Montag - Freitag	Samstag	Sonn-/Feiertag
05			
06	49		
07			
08			39
09	09	09	
10			
11			27
12	27	27	
13			
14	33		
15			
16			
17	38		14
18	58		
19			27
20	27		
21			
22			
23			
00			
01			

Fahrwege mit Fahrzeit in Minuten

- Rgbg Albertus-Magnus-Gym.
- ▶ ● Schergendorf bei Falkenstein
- 2 Winkling
- 8 Falkenstein Busbahnhof

Am 24.12. und 31.12. Verkehr wie an Samstagen falls diese Tage nicht auf einen Sonntag fallen. Einschränkungen hierzu entnehmen Sie Gültig ab 04.05.2026 bitte der Tagespresse oder unter [www.rvv.de](http://www.rvv.de)

	Montag - Freitag	Samstag	Sonn-/Feiertag
05			
06	51		
07			
08			41
09	11	11	
10			
11			29
12	29	29	
13			
14	35		
15			
16			
17	40		16
18			
19	00		29
20	29		
21			
22			
23			
00			
01			



Am 24.12. und 31.12. Verkehr wie an Samstagen falls diese Tage nicht auf einen Sonntag fallen. Einschränkungen hierzu entnehmen Sie bitte der Tagespresse oder unter [www.rvv.de](http://www.rvv.de) Gültig ab 04.05.2026



**Montag - Freitag**

15																				
16																				
17																				
18	50 <sup>nfd</sup>																			
19																				
20																				
21																				

Fahrwege mit Fahrzeit in Minuten



Am 24.12. und 31.12. Verkehr wie an Samstagen falls diese Tage nicht auf einen Sonntag fallen. Einschränkungen hierzu entnehmen Sie bitte der Tagespresse oder unter [www.rvv.de](http://www.rvv.de) Gültig ab 04.05.2026

**nfd** = nicht am Faschingsdienstag