



	Montag - Freitag				Samstag				Sonn-/Feiertag				
05	15	39 <sup>B</sup>			42								
06									20 <sup>C</sup>				
07	00				00								
08									50				
09	20				20								
10													
11													
12	42 <sup>A</sup>								50				
13					29 <sup>E</sup>								
14	52 <sup>A</sup>												
15													
16													
17	42 <sup>A</sup>								59 <sup>D</sup>				
18													
19													
20													
21													
22													

Am 24.12. und 31.12. Verkehr wie an Samstagen falls diese Tage nicht auf einen Sonntag fallen.  
Einschränkungen hierzu entnehmen Sie bitte der Tagespresse oder unter [www.rvv.de](http://www.rvv.de)

Gültig ab 01.06.2026

**A-E** = Fahrwege

Fahrwege mit Fahrzeit in Minuten

E	D	C	B	A	
7	7	7	7	7	7 Falkenstein Busbahnhof
13	13	13	15	13	13 Schillertswiesen
15	15	15	17	15	15 Zell Ortsmitte
19	19	19	20	19	19 Hetzenbach Gh zur Linde
21	21	21	22	21	21 Wald Schule
25	25	25	25	23	21 Roßbach ehem. Bahnhof
		26	26	24	25 Lehenfelden Am Lehenholz
		27	27	25	26 Lehen
		28	28	26	27 Kohlstetten
26	26				28 Hackenberg Feuerwehrhaus
27	27				Hubertushöhe bei Bernhardsw.-Abzw. Göppenbach
		31	30	29	31 Lambertsneukirchen
		32	31	30	32 Hinterappendorf
		34	33	32	34 Hauzendorf ehem. Bahnhof
		36			Lohhof bei Bernhardswald
			34	34	36 Erlbach
			35	35	37 -Herrenholz
			36	36	38 -Nerl
28	28	37			Wolferszwing
29	28	38			Weierhäusl
30	29	39	37	37	39 Stockhof
31	31	40	38	38	40 Bernhardswald Gemeindezentrum
34	36	43		41	43 -Siedlung
37	39	46		44	46 Wenzelbach Weiße Marter
38	40	47		45	47 -Kirche
39	42	48		46	48 -Gemeindezentrum
40	43	49		47	49 -Regensburger Str.
43	46	52		50	52 Irlbach Grünthaler Str.
	48				54 Gonnersdorf Angerstraße
	51				57 Rgbg Wutzlhofen Bahnhof
	52				58 -Coburger Straße
44		53		51	Irlbach Schule
46		55		53	Grünthal Irlbacher Straße
47		56		54	-Brandbergstraße
48		57		55	-Schützenheimweg
51	54	60	51	58	60 Regensburg Brandlberg
52	55	61	52	59	-Loisachstraße
54	57	63	54	61	63 -Lechstraße
55	58	64	55	62	64 -Schulzentrum Isarstraße
56	59	65	56	63	65 -Nordgaustraße
58	61	67	57	65	67 -Donaustauffer Straße
59	62	68	58	66	68 -Weichs/DEZ
61	64	70	60	68	70 -Weißenburgstraße
62	65	71	61	69	71 -Stobäusplatz
66	69	75	65	73	75 -Hauptbahnhof

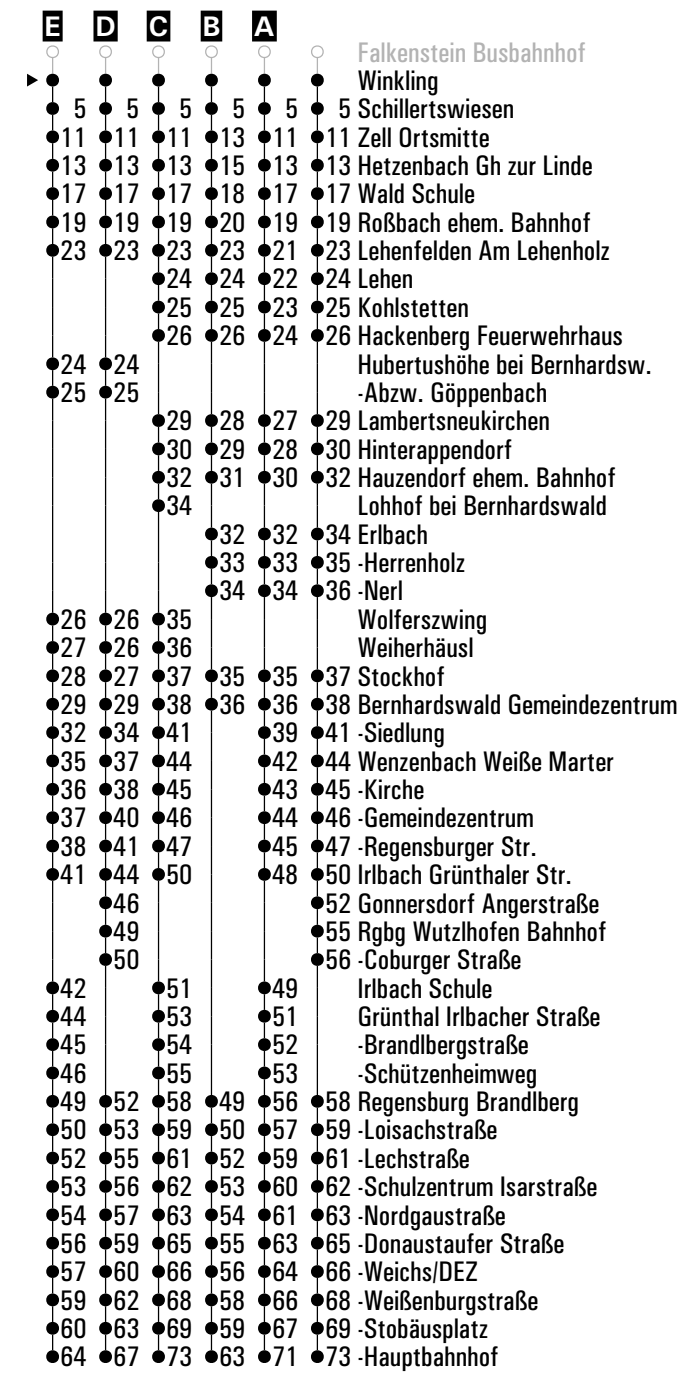
Uhrzeit	Montag - Freitag				Samstag				Sonn-/Feiertag										
	05	06	07	08	09	10	11	12	13	14	15	16	17	18	19	20	21	22	
05	17	41 <sup>B</sup>			44														
06									22 <sup>C</sup>										
07	02				02														
08									52										
09	22				22														
10																			
11																			
12	44 <sup>A</sup>								52										
13					31 <sup>E</sup>														
14	54 <sup>A</sup>																		
15																			
16																			
17	44 <sup>A</sup>																		
18									01 <sup>D</sup>										
19																			
20																			
21																			
22																			

Am 24.12. und 31.12. Verkehr wie an Samstagen falls diese Tage nicht auf einen Sonntag fallen. Einschränkungen hierzu entnehmen Sie bitte der Tagespresse oder unter [www.rvv.de](http://www.rvv.de)

Gültig ab 01.06.2026

**A-E** = Fahrwege

Fahrwege mit Fahrzeit in Minuten

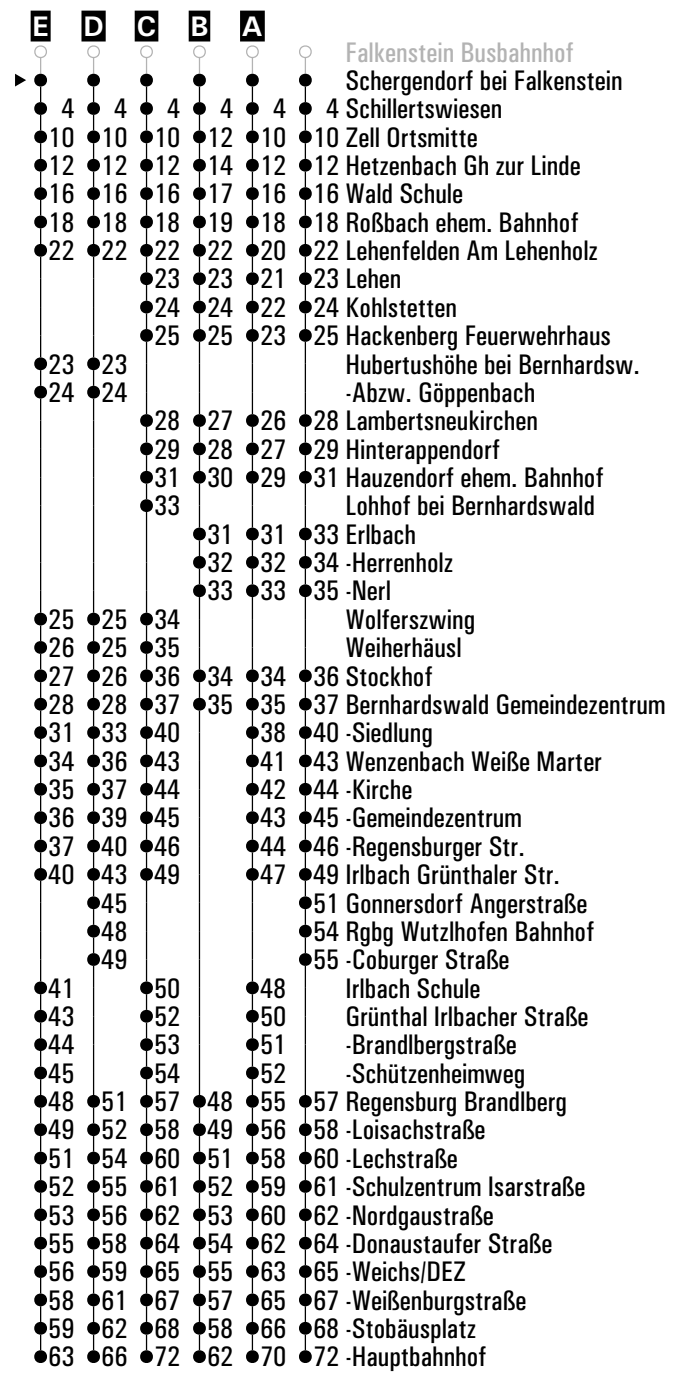


Uhrzeit	Montag - Freitag				Samstag				Sonn-/Feiertag									
	05	06	07	08	09	10	11	12	13	14	15	16	17	18	19	20	21	22
	18	42 <sup>B</sup>			45													
										23 <sup>C</sup>								
	03				03													
										53								
	23				23													
	45 <sup>A</sup>									53								
								32 <sup>E</sup>										
	55 <sup>A</sup>																	
	45 <sup>A</sup>																	
										02 <sup>D</sup>								

Am 24.12. und 31.12. Verkehr wie an Samstagen falls diese Tage nicht auf einen Sonntag fallen. Gültig ab 01.06.2026  
 Einschränkungen hierzu entnehmen Sie bitte der Tagespresse oder unter [www.rvv.de](http://www.rvv.de)

**A-E** = Fahrwege

Fahrwege mit Fahrzeit in Minuten

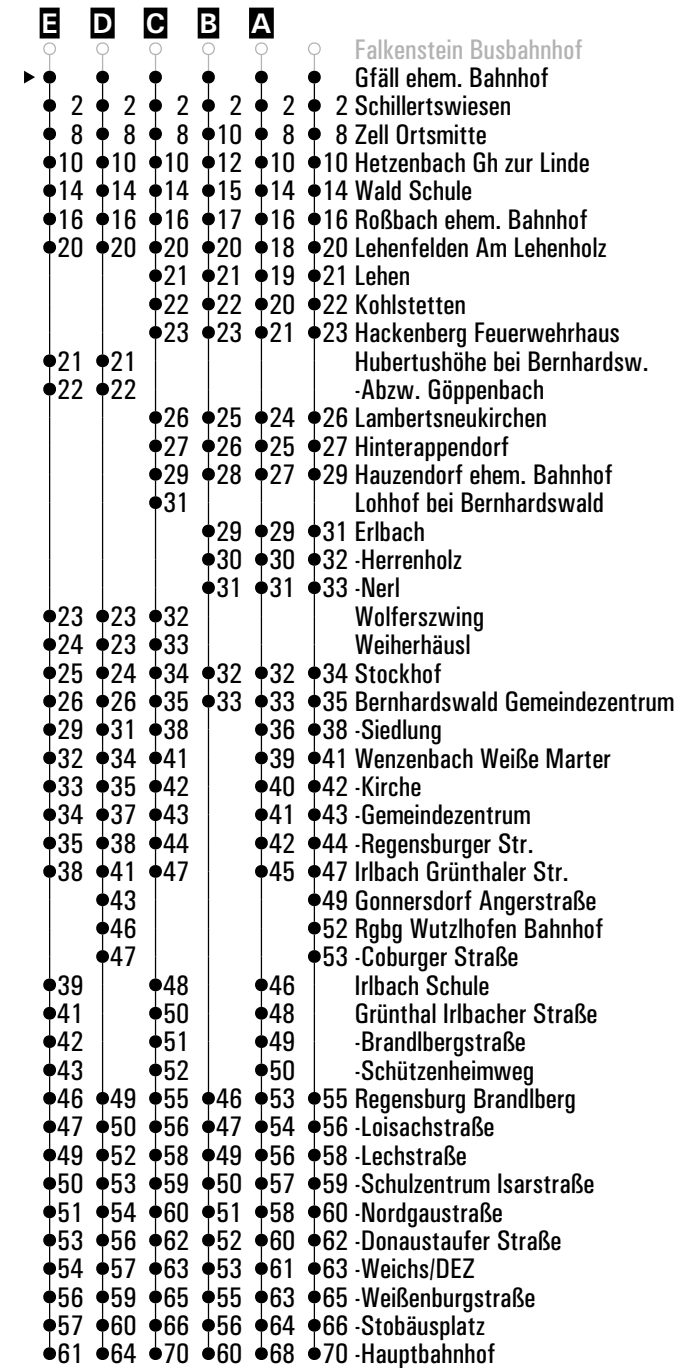


Uhrzeit	Montag - Freitag				Samstag				Sonn-/Feiertag									
	05	06	07	08	09	10	11	12	13	14	15	16	17	18	19	20	21	22
	20	44 <sup>B</sup>			47													
														25 <sup>C</sup>				
	05				05													
														55				
	25				25													
	47 <sup>A</sup>													55				
	57 <sup>A</sup>																	
	47 <sup>A</sup>																	
														04 <sup>D</sup>				

Am 24.12. und 31.12. Verkehr wie an Samstagen falls diese Tage nicht auf einen Sonntag fallen. Gültig ab 01.06.2026  
 Einschränkungen hierzu entnehmen Sie bitte der Tagespresse oder unter [www.rvv.de](http://www.rvv.de)

**A-E** = Fahrwege

Fahrwege mit Fahrzeit in Minuten



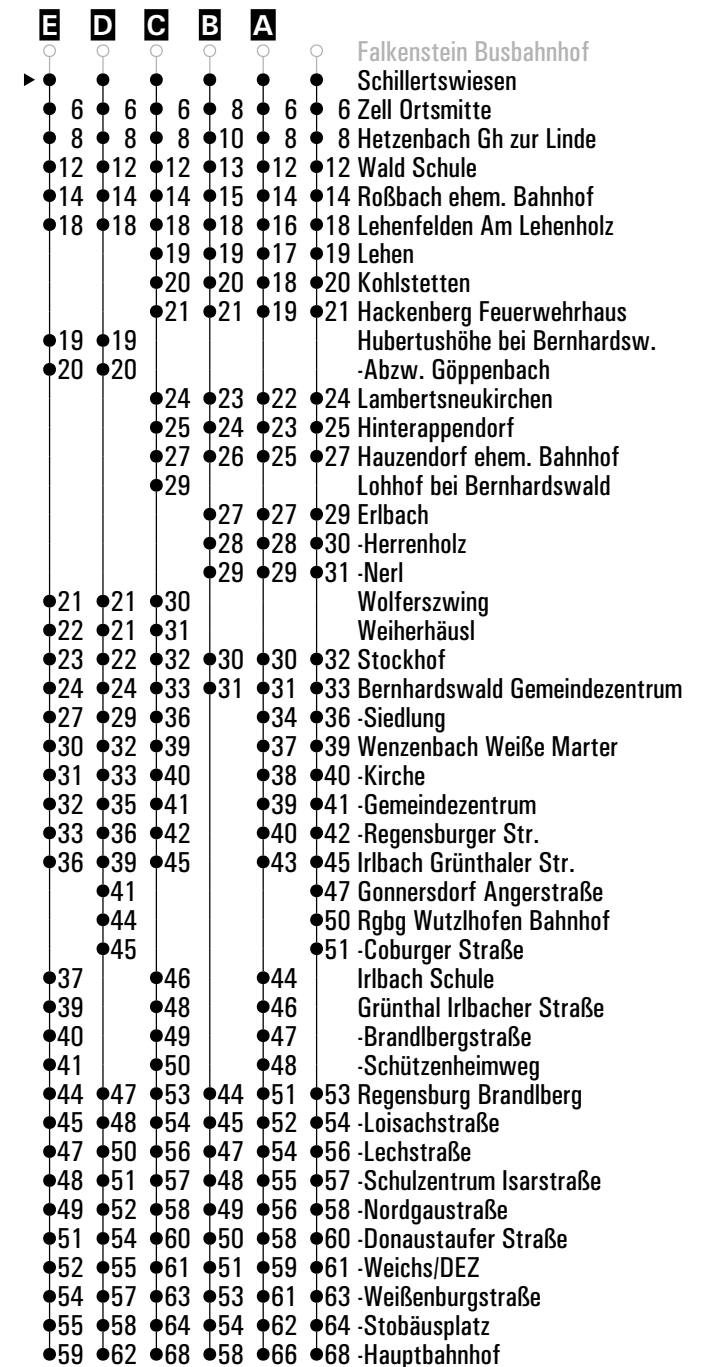
	Montag - Freitag				Samstag				Sonn-/Feiertag				
05	22	46 <sup>B</sup>			49								
06									27 <sup>C</sup>				
07	07				07								
08									57				
09	27				27								
10													
11													
12	49 <sup>A</sup>								57				
13					36 <sup>E</sup>								
14	59 <sup>A</sup>												
15													
16													
17	49 <sup>A</sup>												
18									06 <sup>D</sup>				
19													
20													
21													
22													

Am 24.12. und 31.12. Verkehr wie an Samstagen falls diese Tage nicht auf einen Sonntag fallen.  
Einschränkungen hierzu entnehmen Sie bitte der Tagespresse oder unter [www.rvv.de](http://www.rvv.de)

Gültig ab 01.06.2026

**A-E** = Fahrwege

Fahrwege mit Fahrzeit in Minuten



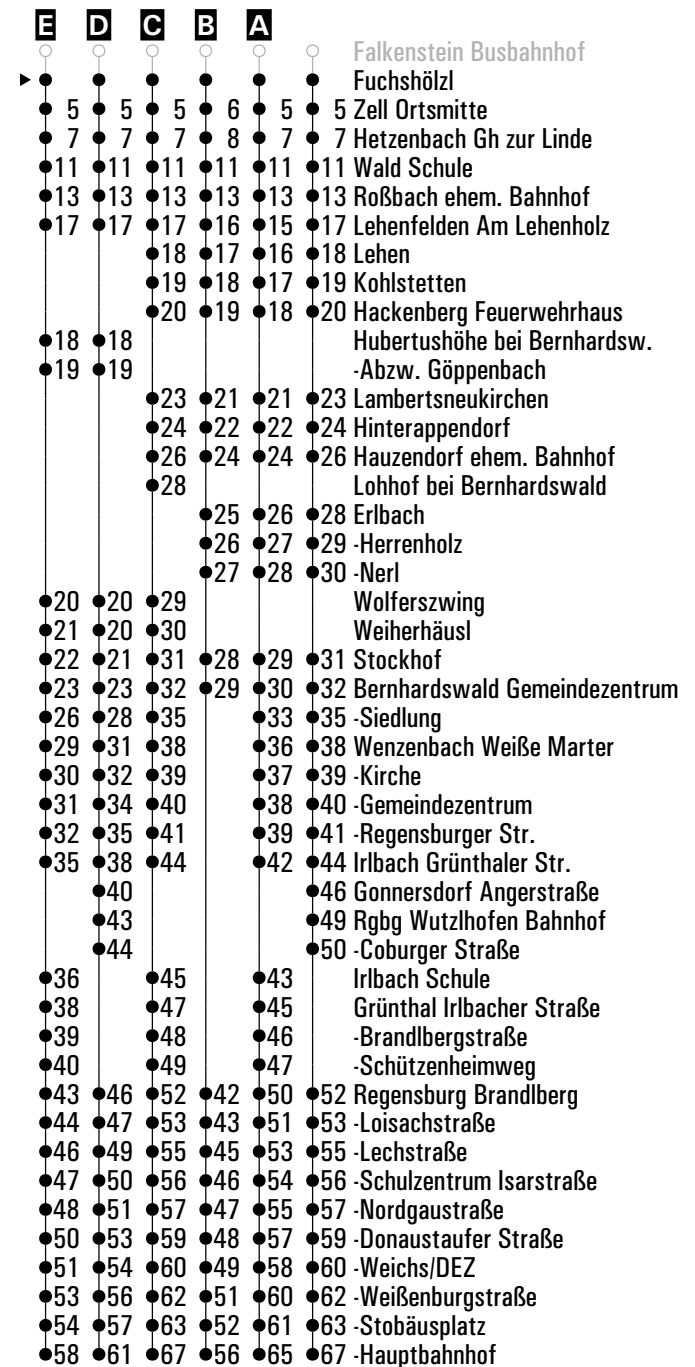
	Montag - Freitag				Samstag				Sonn-/Feiertag				
05	24	48 <sup>B</sup>			50								
06									28 <sup>C</sup>				
07	08				08								
08									58				
09	28				28								
10													
11													
12	50 <sup>A</sup>								58				
13					37 <sup>E</sup>								
14													
15	00 <sup>A</sup>												
16													
17	50 <sup>A</sup>												
18									07 <sup>D</sup>				
19													
20													
21													
22													

Am 24.12. und 31.12. Verkehr wie an Samstagen falls diese Tage nicht auf einen Sonntag fallen.  
Einschränkungen hierzu entnehmen Sie bitte der Tagespresse oder unter [www.rvv.de](http://www.rvv.de)

Gültig ab 01.06.2026

**A-E** = Fahrwege

Fahrwege mit Fahrzeit in Minuten



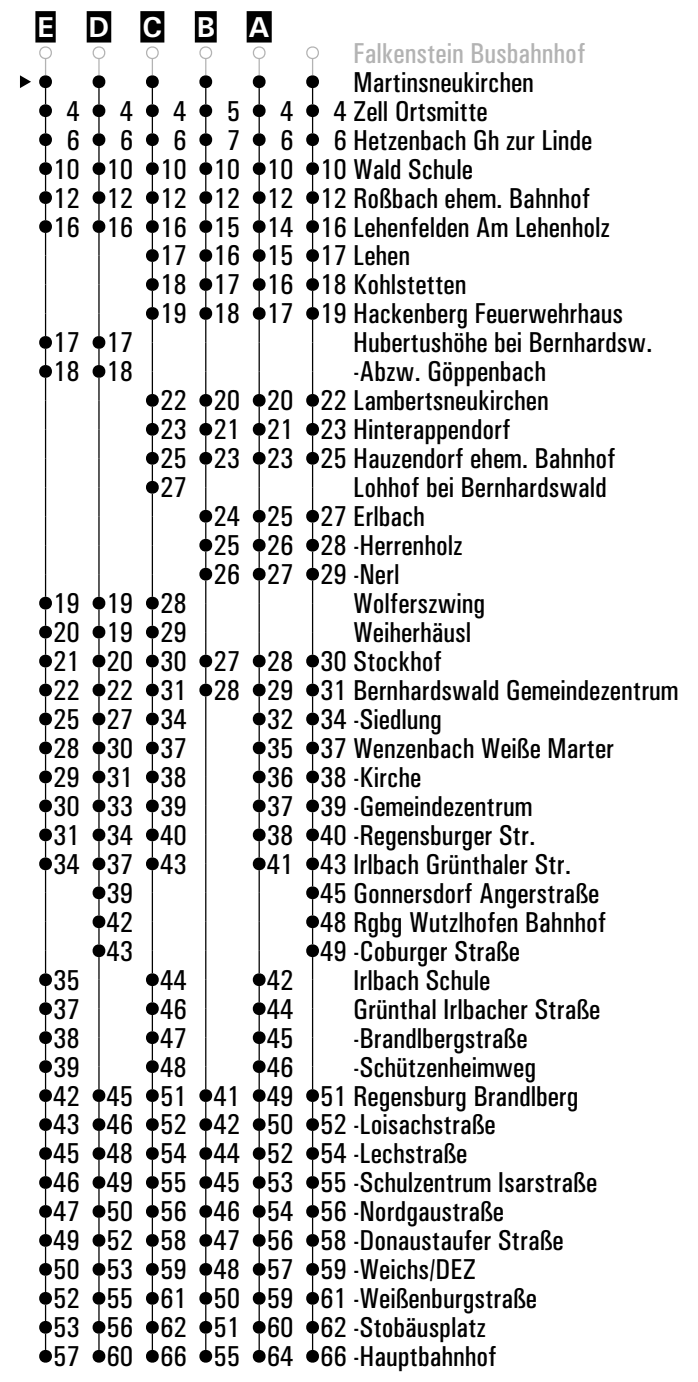
	Montag - Freitag				Samstag				Sonn-/Feiertag				
05	25	49 <sup>B</sup>			51								
06									29 <sup>C</sup>				
07	09				09								
08									59				
09	29				29								
10													
11													
12	51 <sup>A</sup>								59				
13					38 <sup>E</sup>								
14													
15	01 <sup>A</sup>												
16													
17	51 <sup>A</sup>												
18									08 <sup>D</sup>				
19													
20													
21													
22													

Am 24.12. und 31.12. Verkehr wie an Samstagen falls diese Tage nicht auf einen Sonntag fallen. Einschränkungen hierzu entnehmen Sie bitte der Tagespresse oder unter [www.rvv.de](http://www.rvv.de)

Gültig ab 01.06.2026

**A-E** = Fahrwege

Fahrwege mit Fahrzeit in Minuten



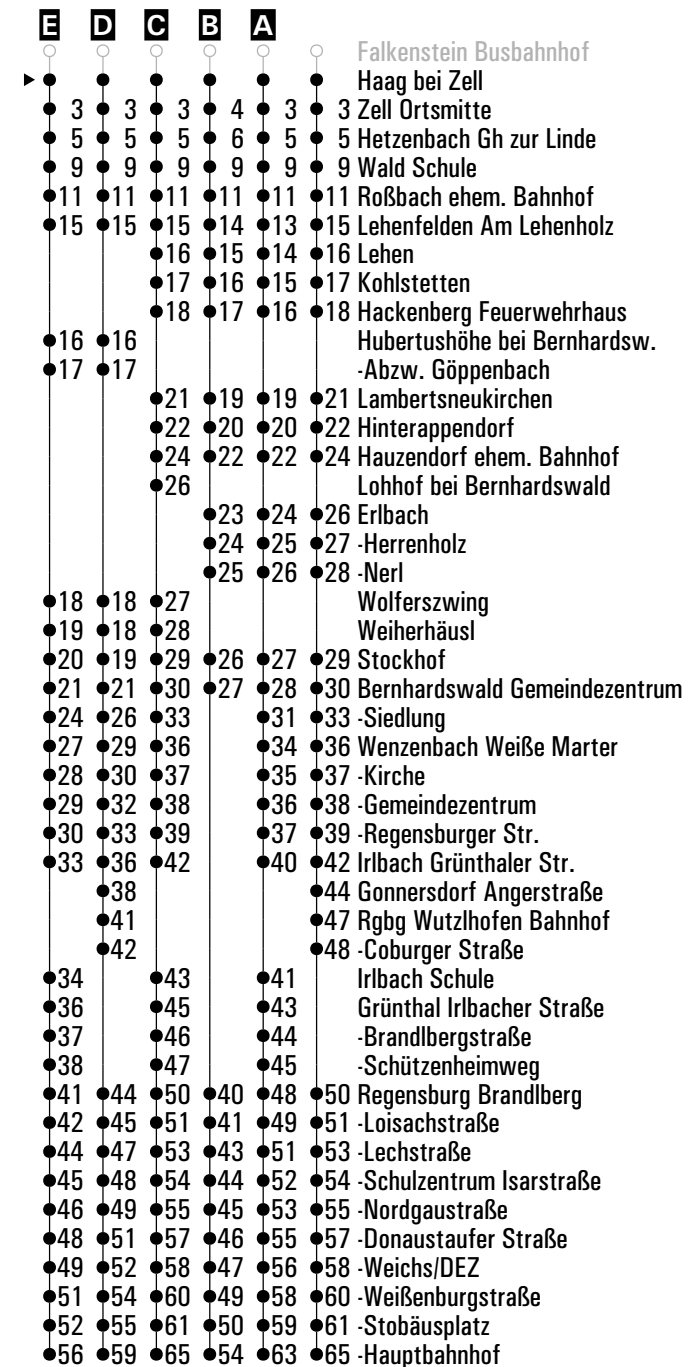
	Montag - Freitag				Samstag				Sonn-/Feiertag				
05	26	50 <sup>B</sup>			52								
06									30 <sup>C</sup>				
07	10				10								
08													
09	30				30				00				
10													
11													
12	52 <sup>A</sup>												
13					39 <sup>E</sup>				00				
14													
15	02 <sup>A</sup>												
16													
17	52 <sup>A</sup>												
18									09 <sup>D</sup>				
19													
20													
21													
22													

Am 24.12. und 31.12. Verkehr wie an Samstagen falls diese Tage nicht auf einen Sonntag fallen.  
Einschränkungen hierzu entnehmen Sie bitte der Tagespresse oder unter [www.rvv.de](http://www.rvv.de)

Gültig ab 01.06.2026

**A-E** = Fahrwege

Fahrwege mit Fahrzeit in Minuten





**Montag - Freitag**

05												
06	29	<b>S34</b>										
07												
08												
09												
10												
11												

Am 24.12. und 31.12. Verkehr wie an Samstagen falls diese Tage nicht auf einen Sonntag fallen. Einschränkungen hierzu entnehmen Sie bitte der Tagespresse oder unter [www.rvv.de](http://www.rvv.de)

Gültig ab 01.06.2026

**S34** = Schnellbus S34

Fahrwege mit Fahrzeit in Minuten

- Roding Bahnhof
- ● Steinmühle b. Zell
- 1 - Geresdorf
- 4 - Kiesried
- 6 - Ortsmitte
- 9 Hetzenbach Gh zur Linde
- 12 Abzw. Wald / Tap. Schweiger
- 15 Lehenfelden Am Lehenholz
- 17 Hubertushöhe bei Bernhardsw.
- 19 - Abzw. Göppenbach
- 20 Wolferszwing
- 21 Weiherhäusl
- 22 Stockhof
- 24 Bernhardswald Gemeindezentrum
- 41 Regensburg Brandlberg
- 43 -Loisachstraße
- 44 -Lechstraße
- 45 -Schulzentrum Isarstraße
- 47 -Nordgaustraße
- 48 -Donaustafer Straße
- 50 -Weichs/DEZ
- 52 -Weißenburgstraße
- 54 -Stobäusplatz
- 58 -Hauptbahnhof



**Montag - Freitag**

05																			
06	30	<b>S34</b>																	
07																			
08																			
09																			
10																			
11																			

Am 24.12. und 31.12. Verkehr wie an Samstagen falls diese Tage nicht auf einen Sonntag fallen. Einschränkungen hierzu entnehmen Sie bitte der Tagespresse oder unter [www.rvv.de](http://www.rvv.de) Gültig ab 01.06.2026

**S34** = Schnellbus S34

Fahrwege mit Fahrzeit in Minuten

- Roding Bahnhof
- ▶ ● Zell Geresdorf
- 3 -Kiesried
- 5 -Ortsmitte
- 8 Hetzenbach Gh zur Linde
- 11 Abzw. Wald / Tap. Schweiger
- 14 Lehenfelden Am Lehenholz
- 16 Hubertushöhe bei Bernhardsw.
- 18 -Abzw. Göppenbach
- 19 Wolferszwing
- 20 Weiherhäusl
- 21 Stockhof
- 23 Bernhardswald Gemeindezentrum
- 40 Regensburg Brandlberg
- 42 -Loisachstraße
- 43 -Lechstraße
- 44 -Schulzentrum Isarstraße
- 46 -Nordgaustraße
- 47 -Donaustauer Straße
- 49 -Weichs/DEZ
- 51 -Weißenburgstraße
- 53 -Stobäusplatz
- 57 -Hauptbahnhof



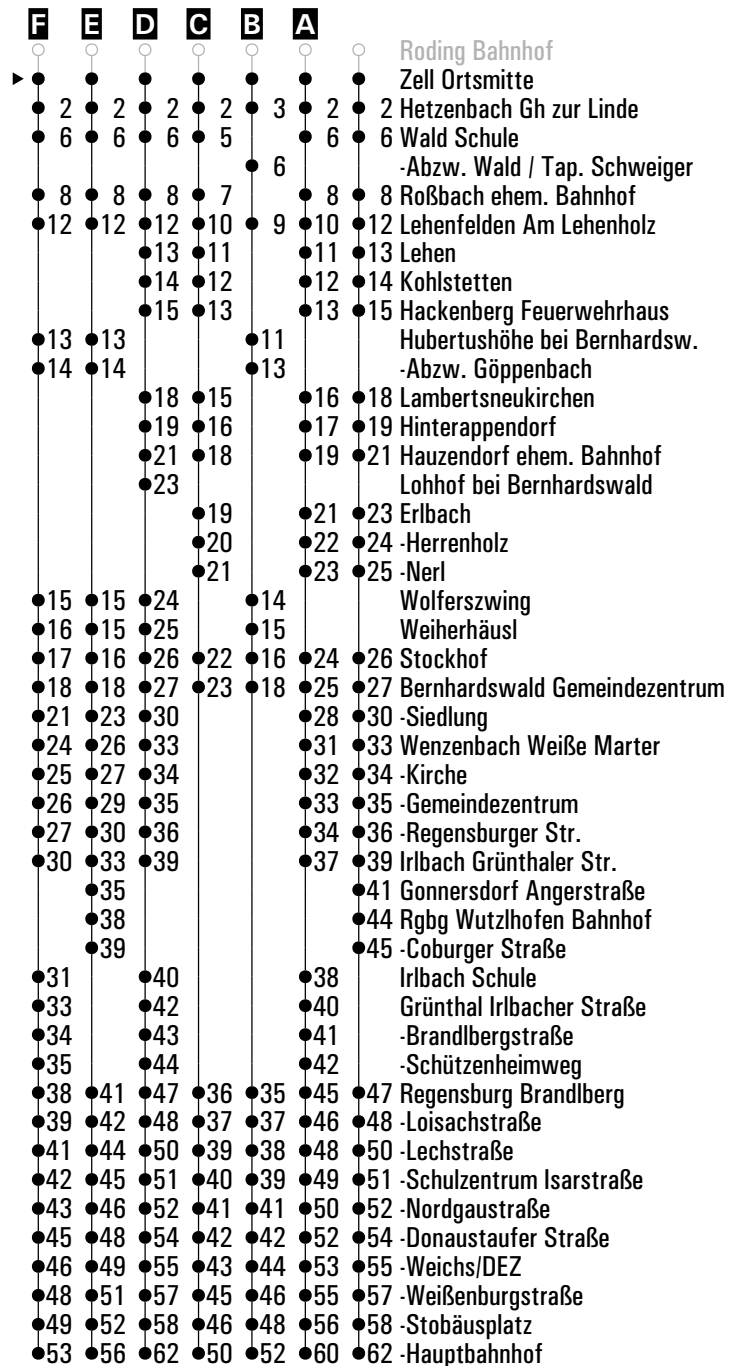
	Montag - Freitag	Samstag	Sonn-/Feiertag
05	30 54 <sup>C</sup>	55	
06	35 <sup>B</sup> S34		33 <sup>D</sup>
07	13	13	
08			
09	33	33	03
10			
11			
12	55 <sup>A</sup>		
13		42 <sup>E</sup>	03
14			
15	05 <sup>A</sup>		
16			
17	55 <sup>A</sup>		
18			12 <sup>E</sup>
19			
20			
21			
22			

Am 24.12. und 31.12. Verkehr wie an Samstagen falls diese Tage nicht auf einen Sonntag fallen. Gültig ab 01.06.2026  
Einschränkungen hierzu entnehmen Sie bitte der Tagespresse oder unter [www.rvv.de](http://www.rvv.de)

**A-F** = Fahrwege

**S34** = Schnellbus S34

Fahrwege mit Fahrzeit in Minuten

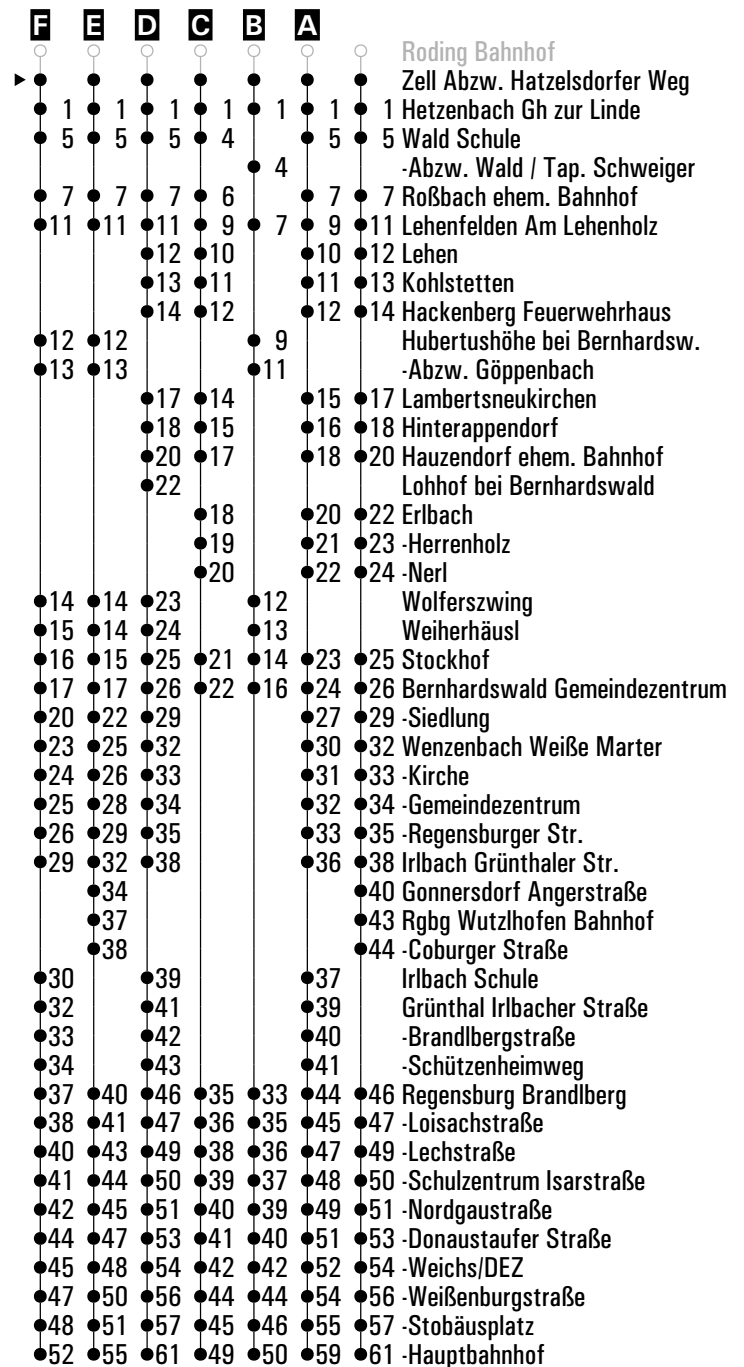


	Montag - Freitag			Samstag			Sonn-/Feiertag		
05	31	55 <sup>C</sup>		56					
06	37 <sup>B</sup> S34						34 <sup>D</sup>		
07	14			14					
08									
09	34			34			04		
10									
11									
12	56 <sup>A</sup>								
13				43 <sup>F</sup>			04		
14									
15	06 <sup>A</sup>								
16									
17	56 <sup>A</sup>								
18							13 <sup>E</sup>		
19									
20									
21									
22									

Am 24.12. und 31.12. Verkehr wie an Samstagen falls diese Tage nicht auf einen Sonntag fallen. Gültig ab 01.06.2026  
 Einschränkungen hierzu entnehmen Sie bitte der Tagespresse oder unter [www.rvv.de](http://www.rvv.de)

**A-F** = Fahrwege      **S34** = Schnellbus S34

Fahrwege mit Fahrzeit in Minuten



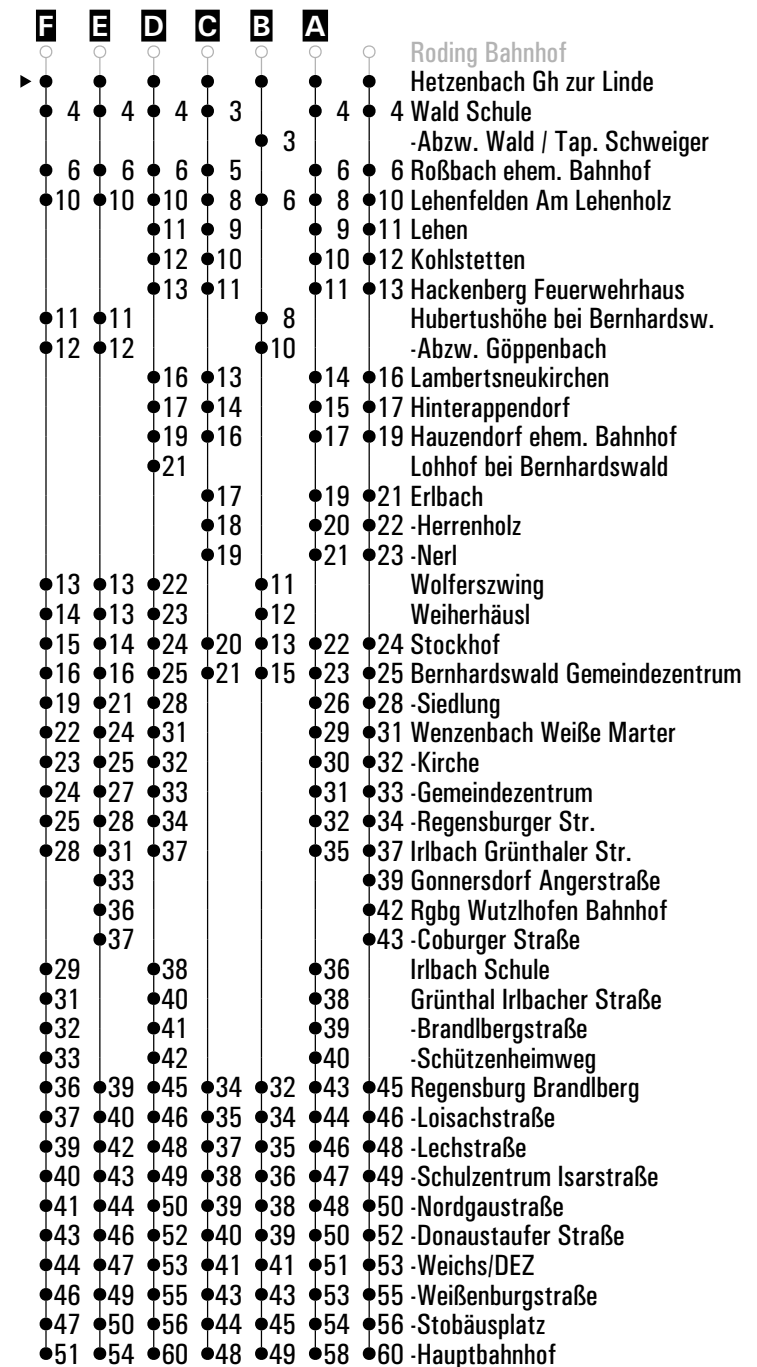
	Montag - Freitag	Samstag	Sonn-/Feiertag
05	32 56 <sup>C</sup>	57	
06	38 <sup>B</sup> S34		35 <sup>D</sup>
07	15	15	
08			
09	35	35	05
10			
11			
12	57 <sup>A</sup>		
13		44 <sup>E</sup>	05
14			
15	07 <sup>A</sup>		
16			
17	57 <sup>A</sup>		
18			14 <sup>E</sup>
19			
20			
21			
22			

Am 24.12. und 31.12. Verkehr wie an Samstagen falls diese Tage nicht auf einen Sonntag fallen. Gültig ab 01.06.2026  
 Einschränkungen hierzu entnehmen Sie bitte der Tagespresse oder unter [www.rvv.de](http://www.rvv.de)

**A-F** = Fahrwege

**S34** = Schnellbus S34

Fahrwege mit Fahrzeit in Minuten



	Montag - Freitag	Samstag	Sonn-/Feiertag
05	33 57 <sup>C</sup>	58	
06	39 <sup>B</sup> S34		36 <sup>D</sup>
07	16	16	
08			
09	36	36	06
10			
11			
12	58 <sup>A</sup>		
13		45 <sup>E</sup>	06
14			
15	08 <sup>A</sup>		
16			
17	58 <sup>A</sup>		
18			15 <sup>E</sup>
19			
20			
21			
22			

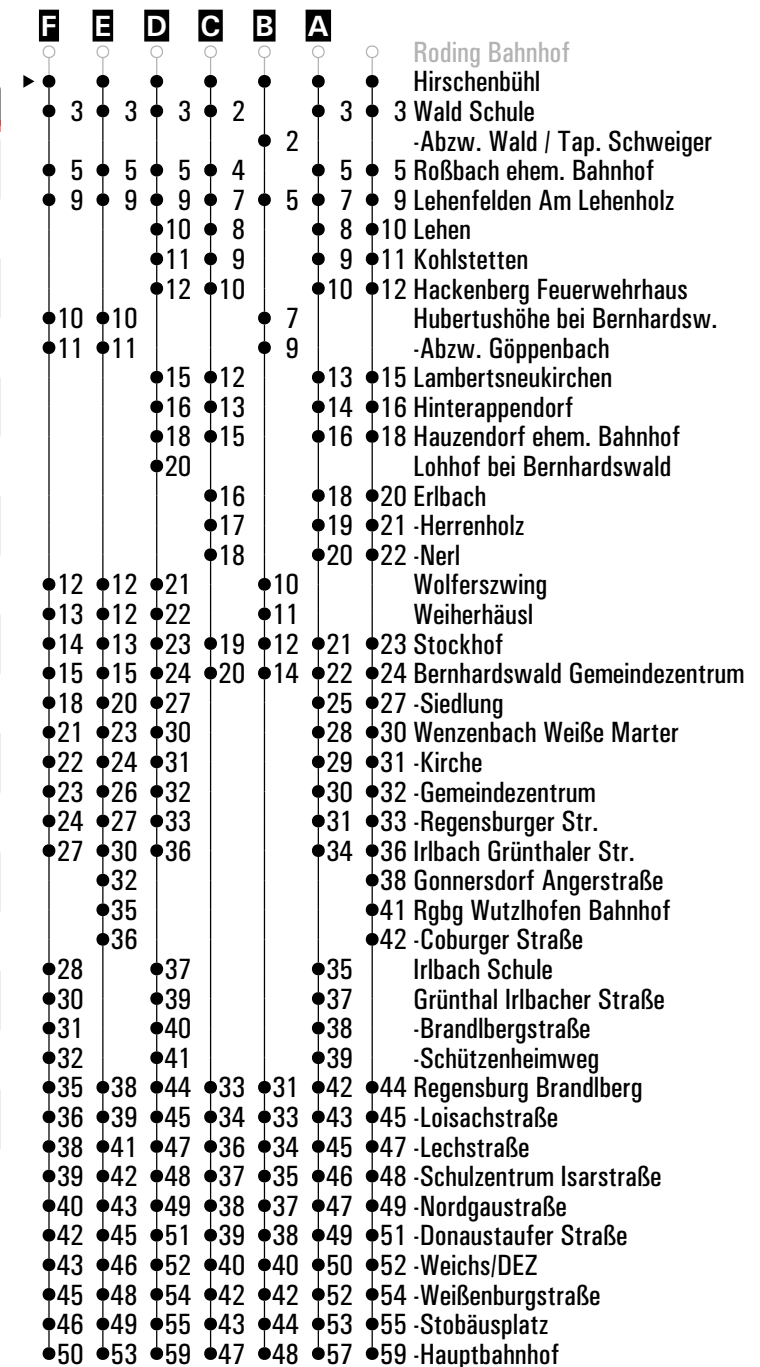
Am 24.12. und 31.12. Verkehr wie an Samstagen falls diese Tage nicht auf einen Sonntag fallen.  
Einschränkungen hierzu entnehmen Sie bitte der Tagespresse oder unter [www.rvv.de](http://www.rvv.de)

Gültig ab 01.06.2026

**A-F** = Fahrwege

**S34** = Schnellbus S34

Fahrwege mit Fahrzeit in Minuten





**Montag - Freitag**

10																				
11																				
12																				
13																				
14																				
15																				
16	18																			
17																				
18																				
19																				
20																				
21																				

Am 24.12. und 31.12. Verkehr wie an Samstagen falls diese Tage nicht auf einen Sonntag fallen. Einschränkungen hierzu entnehmen Sie bitte der Tagespresse oder unter [www.rvv.de](http://www.rvv.de) Gültig ab 01.06.2026

- Fahrwege mit Fahrzeit in Minuten
- ▶ Wald Ost
  - 2 -Abzw. Wald / Tap. Schweiger
  - 6 Lehenfelden Am Lehenholz
  - 7 Hubertushöhe bei Bernhardsw.
  - 8 -Abzw. Göppenbach
  - 9 Wolferszwing
  - 9 Weiherhäusl
  - 10 Stockhof
  - 12 Bernhardswald Gemeindezentrum
  - 15 -Siedlung
  - 18 Wenzenbach Weiße Marter
  - 19 -Kirche
  - 20 -Gemeindezentrum
  - 21 -Regensburger Str.
  - 24 Irlbach Grünthaler Str.
  - 26 Gonnersdorf Angerstraße
  - 29 Rgbg Wutzlhofen Bahnhof
  - 30 -Coburger Straße
  - 32 -Brandlberg
  - 33 -Loisachstraße
  - 35 -Lechstraße
  - 36 -Schulzentrum Isarstraße
  - 37 -Nordgaustraße
  - 39 -Donaustauer Straße
  - 40 -Weichs/DEZ
  - 42 -Weißenburgstraße
  - 43 -Stobäusplatz
  - 47 -Hauptbahnhof

	Montag - Freitag				Samstag				Sonn-/Feiertag				
05	36	58 <sup>C</sup>											
06	17 <sup>D<sub>sf</sub></sup>	19 <sup>B<sub>s</sub></sup>			00				38 <sup>E</sup>				
07	18				18								
08													
09	38				38				08				
10													
11													
12													
13	00 <sup>A</sup>				47 <sup>G</sup>				08				
14													
15	10 <sup>A</sup>												
16													
17													
18	00 <sup>A</sup>								17 <sup>E</sup>				
19													
20													
21													
22													

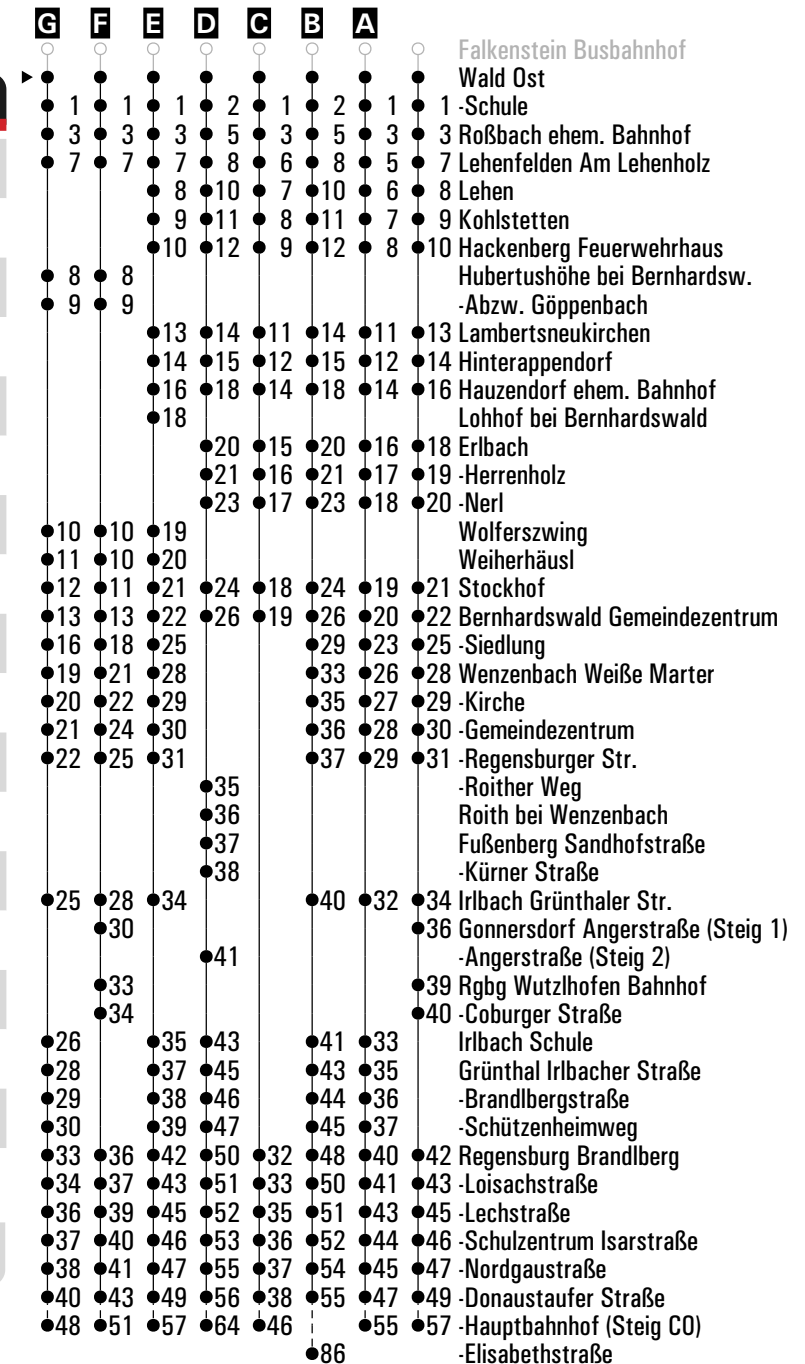
Am 24.12. und 31.12. Verkehr wie an Samstagen falls diese Tage nicht auf einen Sonntag fallen. Gültig ab 01.06.2026  
Einschränkungen hierzu entnehmen Sie bitte der Tagespresse oder unter [www.rvv.de](http://www.rvv.de)

**A-G** = Fahrwege

**s** = nur an Schultagen

**sf** = nur an schulfreien Tagen

Fahrwege mit Fahrzeit in Minuten

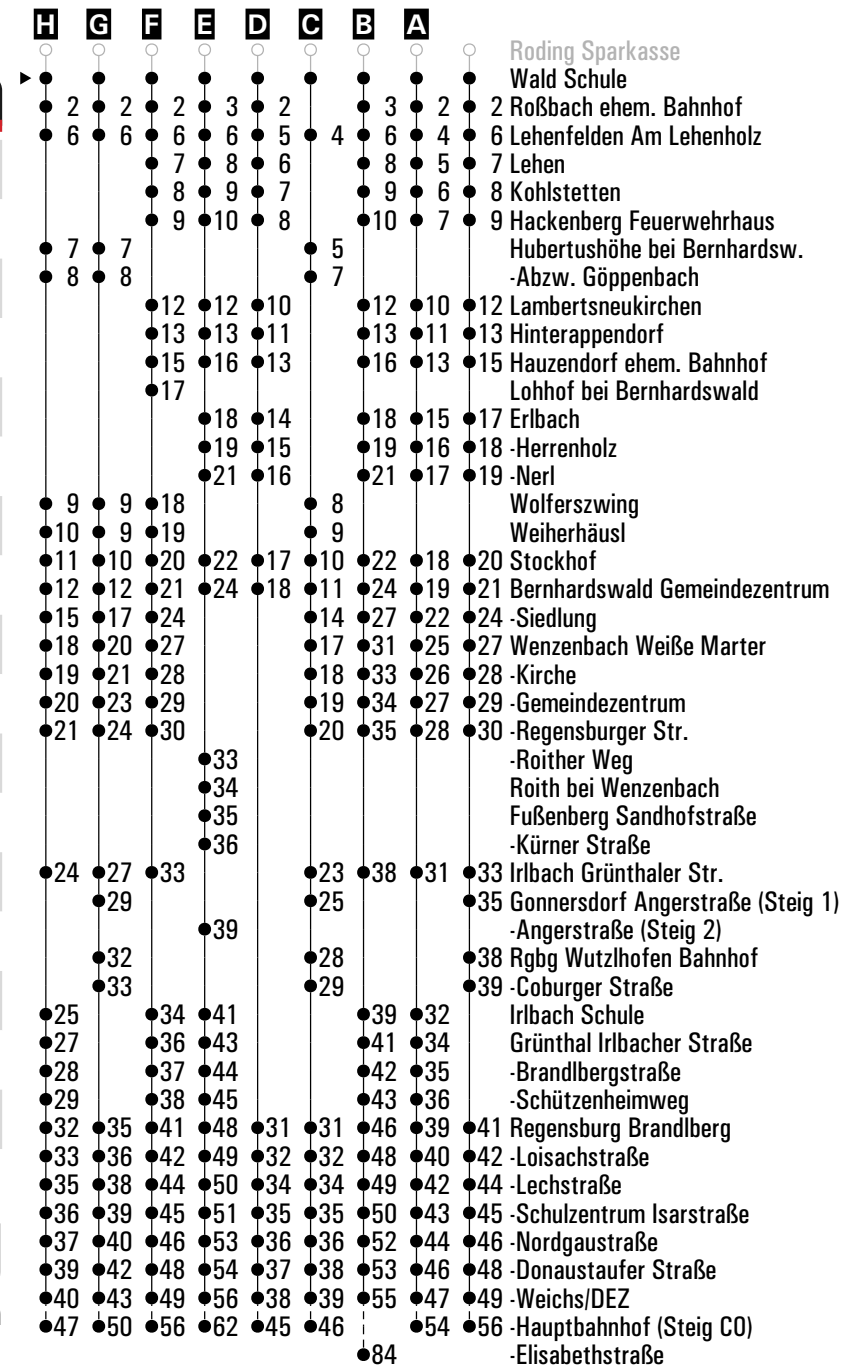


	Montag - Freitag			Samstag			Sonn-/Feiertag		
05	37	59 <sup>D</sup>							
06	19 <sup>E</sup> <sub>sf</sub>	21 <sup>B</sup> <sub>s</sub>		01			39 <sup>F</sup>		
07	19			19					
08									
09	39			39			09		
10									
11									
12									
13	01 <sup>A</sup>			48 <sup>G</sup>			09		
14									
15	11 <sup>A</sup>								
16	01 <sup>C</sup>								
17									
18	01 <sup>A</sup>						18 <sup>G</sup>		
19									
20									
21									
22									

Am 24.12. und 31.12. Verkehr wie an Samstagen falls diese Tage nicht auf einen Sonntag fallen. Einschränkungen hierzu entnehmen Sie bitte der Tagespresse oder unter [www.rvv.de](http://www.rvv.de) Gültig ab 01.06.2026

**A-H** = Fahrwege **s** = nur an Schultagen **sf** = nur an schulfreien Tagen

Fahrwege mit Fahrzeit in Minuten

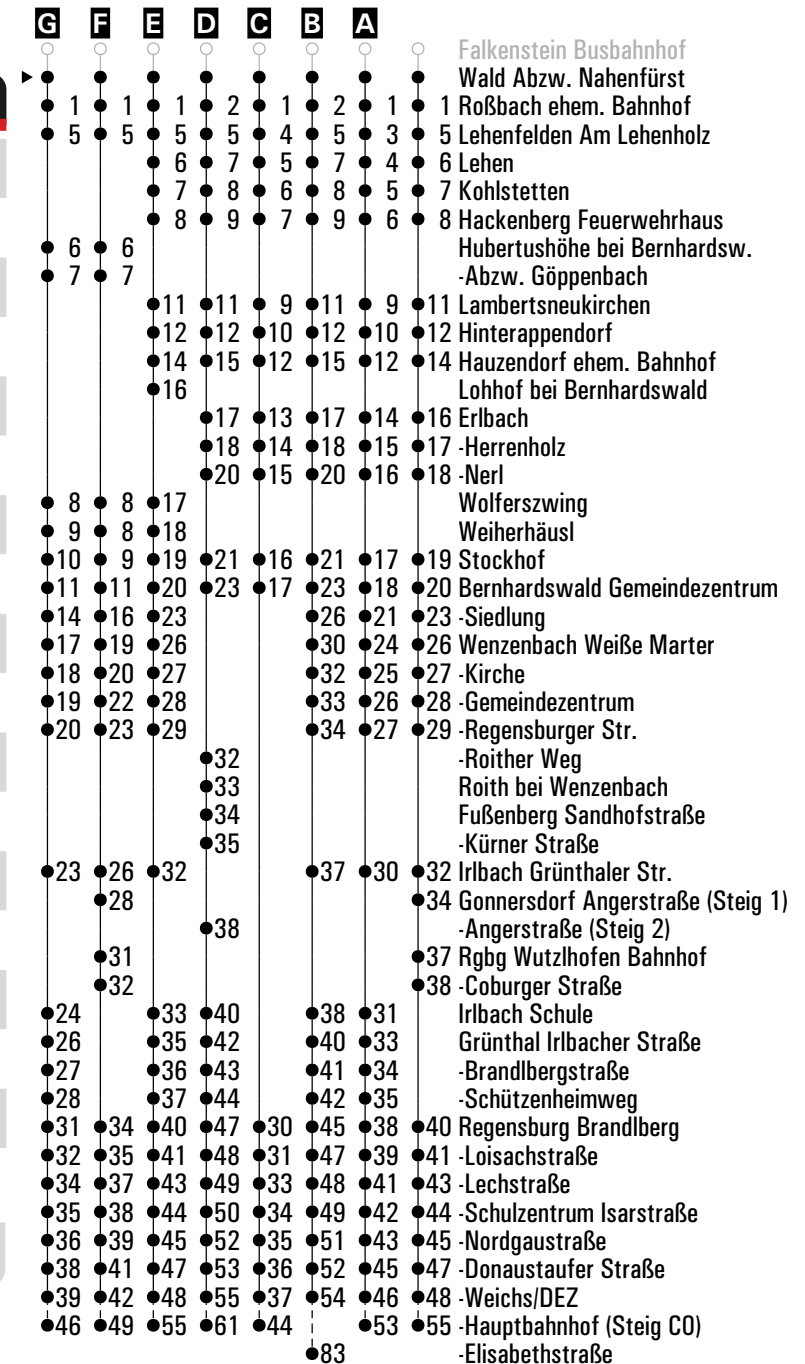


	Montag - Freitag			Samstag	Sonn-/Feiertag		
05	38						
06	00 <sup>G</sup>	20 <sup>D</sup> <sub>sf</sub>	22 <sup>B</sup> <sub>s</sub>	02		40 <sup>E</sup>	
07	20			20			
08							
09	40			40		10	
10							
11							
12							
13	02 <sup>A</sup>			49 <sup>G</sup>		10	
14							
15	12 <sup>A</sup>						
16							
17							
18	02 <sup>A</sup>					19 <sup>E</sup>	
19							
20							
21							
22							

Am 24.12. und 31.12. Verkehr wie an Samstagen falls diese Tage nicht auf einen Sonntag fallen. Gültig ab 01.06.2026  
Einschränkungen hierzu entnehmen Sie bitte der Tagespresse oder unter [www.rvv.de](http://www.rvv.de)

**A-G** = Fahrwege      **s** = nur an Schultagen      **sf** = nur an schulfreien Tagen

Fahrwege mit Fahrzeit in Minuten



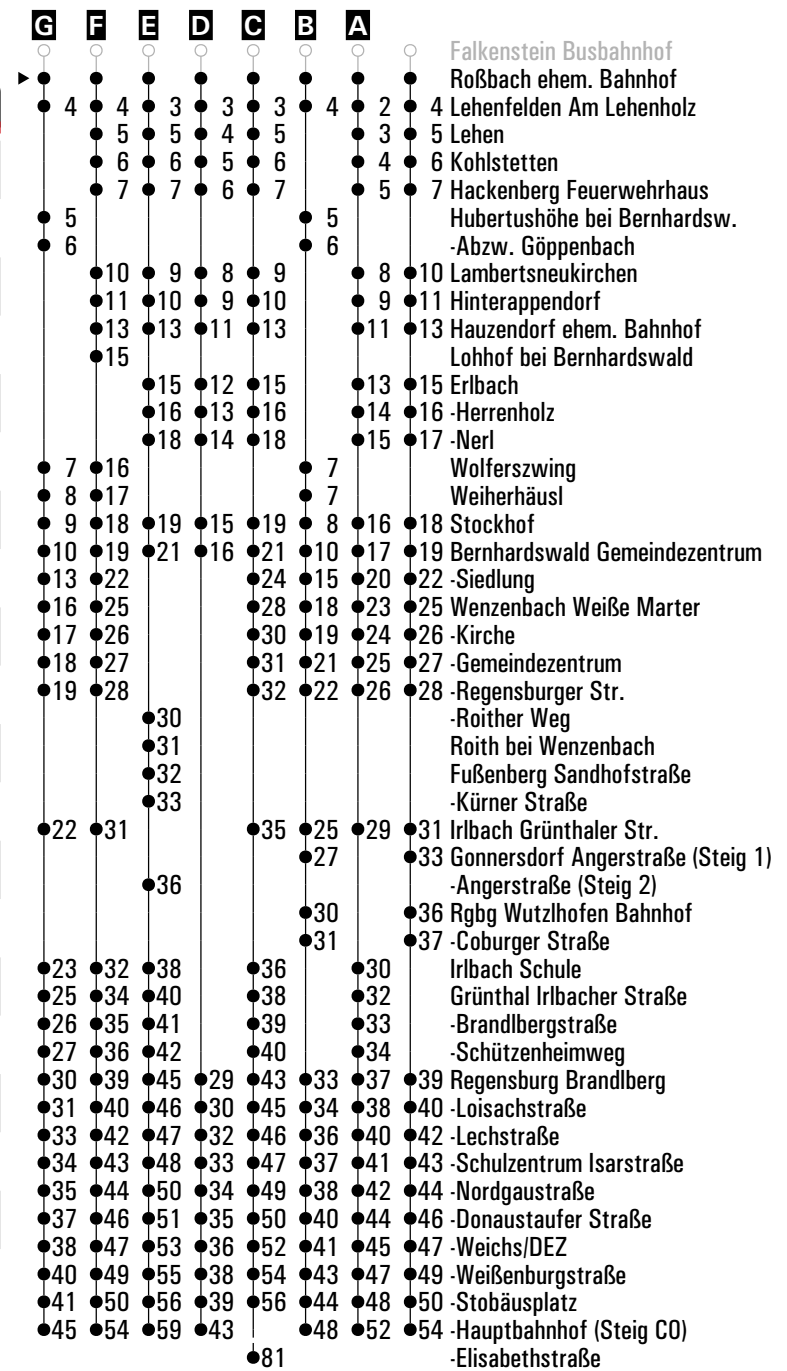


	Montag - Freitag			Samstag			Sonn-/Feiertag		
05	42								
06	01 <sup>D</sup>	22 <sup>E</sup> <sub>Sf</sub>	24 <sup>C</sup> <sub>S</sub>	03			41 <sup>E</sup>		
07	21			21					
08									
09	41			41			11		
10									
11									
12									
13	03 <sup>A</sup>	31 <sup>B</sup>		11	50 <sup>G</sup>		11		
14									
15	13 <sup>A</sup>			41					
16									
17							11		
18	03 <sup>A</sup>						20 <sup>B</sup>		
19									
20									
21	11 <sup>B</sup>								
22									
23									

Am 24.12. und 31.12. Verkehr wie an Samstagen falls diese Tage nicht auf einen Sonntag fallen. Gültig ab 01.06.2026  
 Einschränkungen hierzu entnehmen Sie bitte der Tagespresse oder unter [www.rvv.de](http://www.rvv.de)

**A - G** = Fahrwege      **s** = nur an Schultagen      **Sf** = nur an schulfreien Tagen

Fahrwege mit Fahrzeit in Minuten

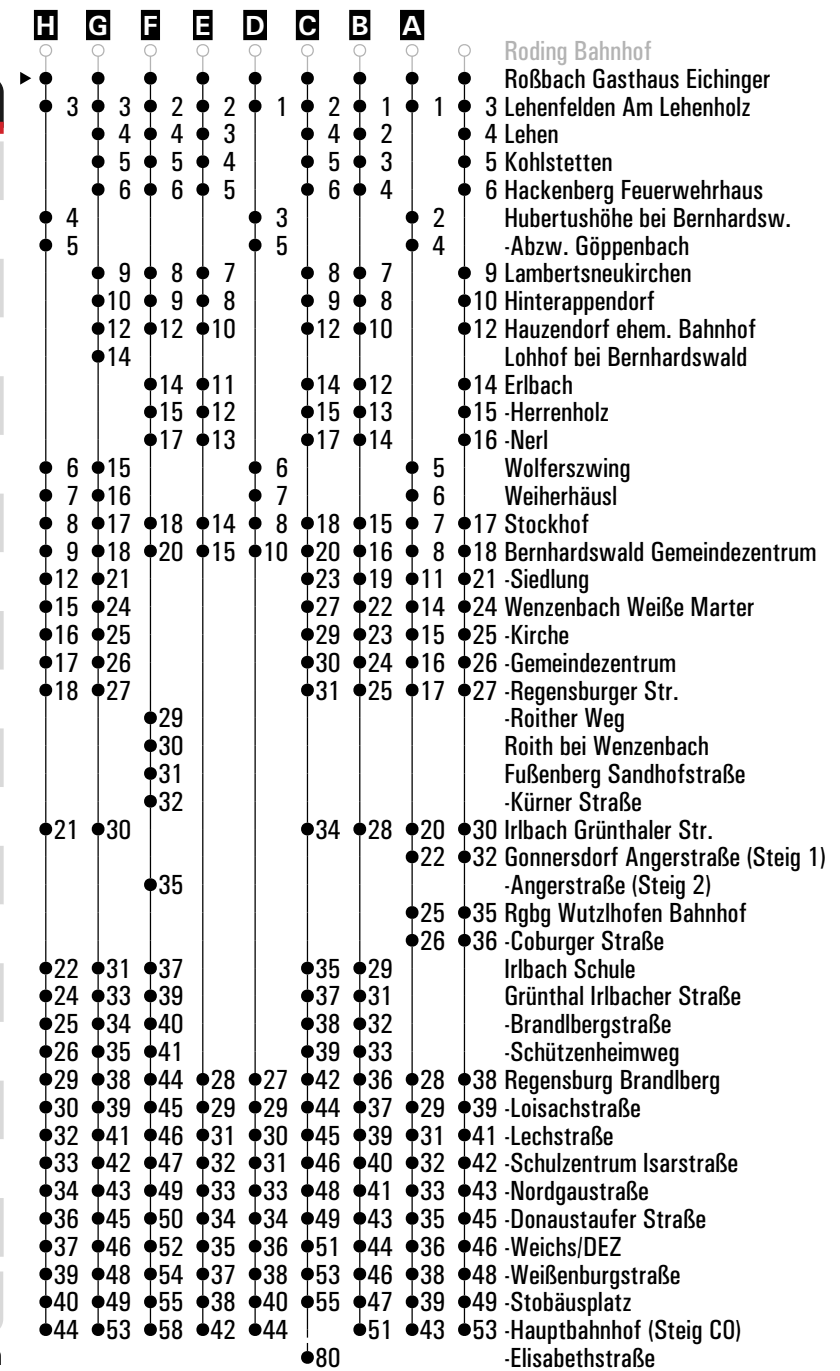


	Montag - Freitag				Samstag		Sonn-/Feiertag	
05	43							
06	02 <sup>E</sup>	23 <sup>F</sup> <sub>sf</sub>	25 <sup>C</sup> <sub>s</sub>	43 <sup>D</sup> <sub>S34</sub>	04		42 <sup>G</sup>	
07	22				22			
08								
09	42				42		12	
10								
11								
12								
13	04 <sup>B</sup>	32 <sup>A</sup>			12	51 <sup>H</sup>	12	
14								
15	14 <sup>B</sup>				42			
16	04 <sup>A</sup>	22 <sup>A</sup>						
17							12	
18	04 <sup>B</sup>						21 <sup>A</sup>	
19								
20								
21	12 <sup>A</sup>							
22								
23								

Am 24.12. und 31.12. Verkehr wie an Samstagen falls diese Tage nicht auf einen Sonntag fallen. Einschränkungen hierzu entnehmen Sie bitte der Tagespresse oder unter [www.rvv.de](http://www.rvv.de) Gültig ab 01.06.2026

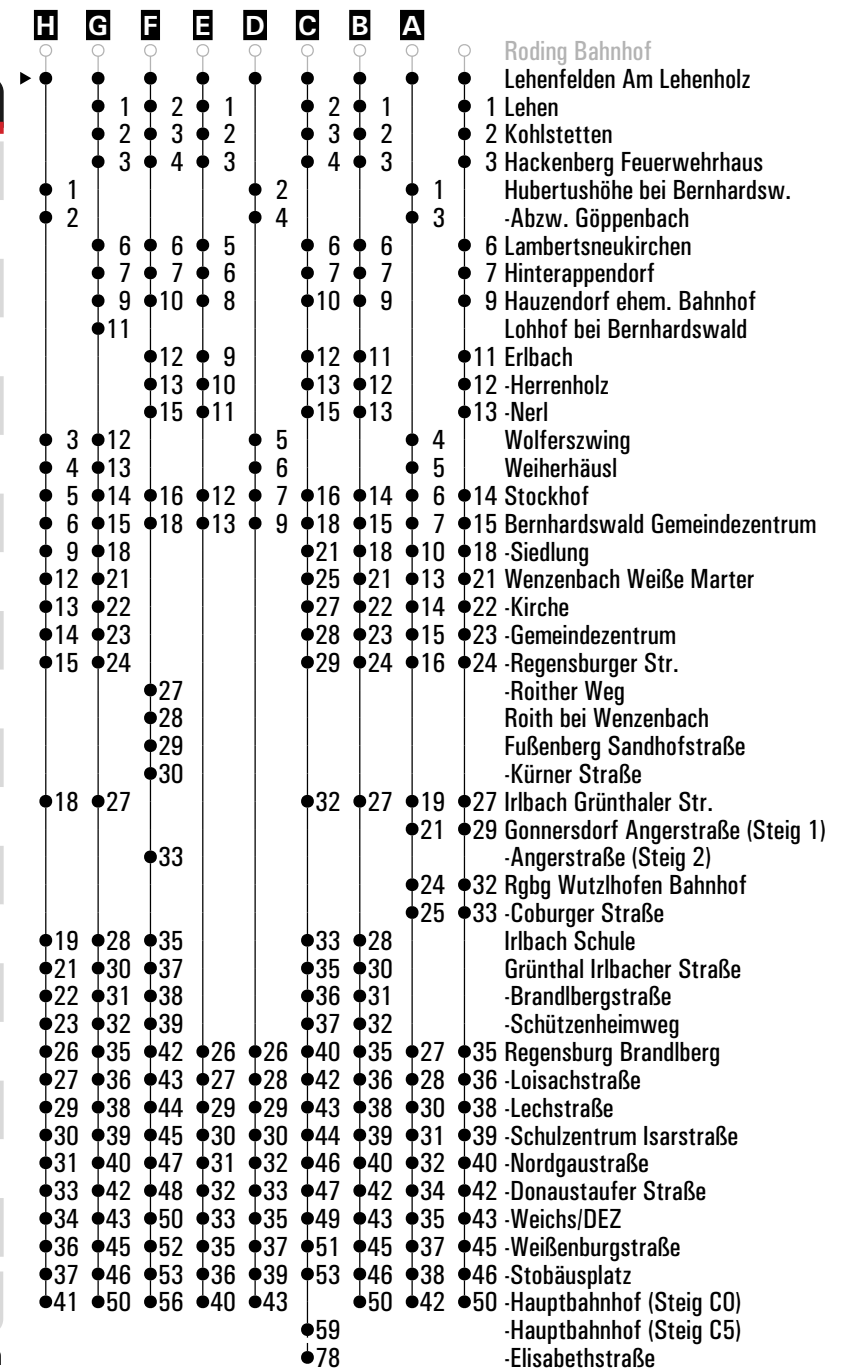
**A - H** = Fahrwege **S34** = Schnellbus S34 **s** = nur an Schultagen **sf** = nur an schulfreien Tagen

Fahrwege mit Fahrzeit in Minuten



	Montag - Freitag				Samstag		Sonn-/Feiertag	
05	45							
06	04 <sup>E</sup>	25 <sup>F<sub>Sf</sub></sup>	27 <sup>C<sub>S</sub></sup>	44 <sup>D<sub>S34</sub></sup>	05		45 <sup>G</sup>	
07	25				25			
08								
09	45				45		15	
10								
11								
12								
13	05 <sup>B</sup>	34 <sup>A</sup>			15	54 <sup>H</sup>	15	
14								
15	15 <sup>B</sup>				45			
16	05 <sup>A</sup>	24 <sup>A</sup>						
17							15	
18	05 <sup>B</sup>						24 <sup>A</sup>	
19								
20								
21	14 <sup>A</sup>							
22								
23								

Fahrwege mit Fahrzeit in Minuten



Am 24.12. und 31.12. Verkehr wie an Samstagen falls diese Tage nicht auf einen Sonntag fallen. Einschränkungen hierzu entnehmen Sie bitte der Tagespresse oder unter [www.rvv.de](http://www.rvv.de) Gültig ab 01.06.2026

**A - H** = Fahrwege **S34** = Schnellbus S34 **s** = nur an Schultagen **Sf** = nur an schulfreien Tagen

	Montag - Freitag				Samstag				Sonn-/Feiertag			
05	46											
06	05 <sup>G</sup>	27 <sup>D</sup> <sub>sf</sub>	29 <sup>B</sup> <sub>S</sub>		06				46 <sup>E</sup>			
07	26				26							
08												
09	46				46				16			
10												
11												
12												
13	06 <sup>A</sup>				16				16			
14												
15	16 <sup>A</sup>				46							
16												
17									16			
18	06 <sup>A</sup>				46							
19												
20												
21												
22												

Am 24.12. und 31.12. Verkehr wie an Samstagen falls diese Tage nicht auf einen Sonntag fallen.  
Einschränkungen hierzu entnehmen Sie bitte der Tagespresse oder unter [www.rvv.de](http://www.rvv.de)

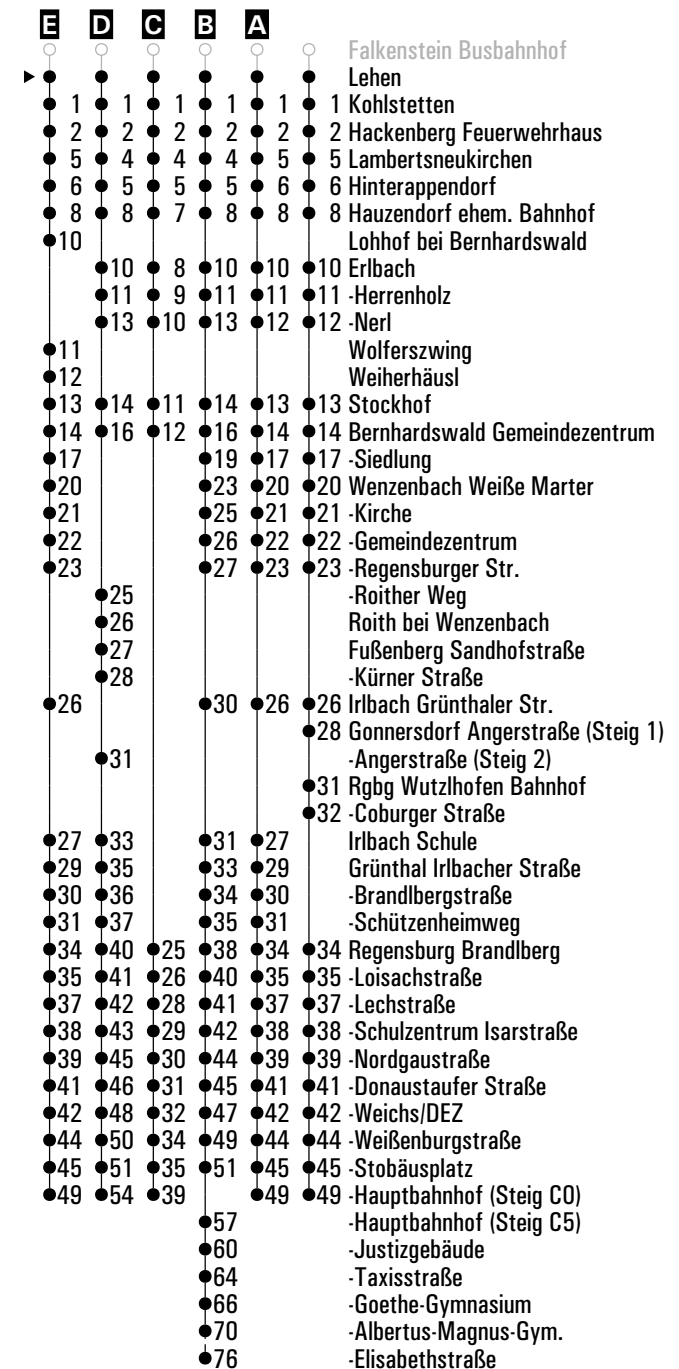
Gültig ab 01.06.2026

**A-E** = Fahrwege

**S** = nur an Schultagen

**sf** = nur an schulfreien Tagen

Fahrwege mit Fahrzeit in Minuten



	Montag - Freitag				Samstag				Sonn-/Feiertag				
05	47												
06	06 <sup>G</sup>	28 <sup>D</sup> <sub>sf</sub>	30 <sup>B</sup> <sub>S</sub>		07				47 <sup>E</sup>				
07	27				27								
08													
09	47				47				17				
10													
11													
12													
13	07 <sup>A</sup>				17				17				
14													
15	17 <sup>A</sup>				47								
16													
17									17				
18	07 <sup>A</sup>				47								
19													
20													
21													
22													

Am 24.12. und 31.12. Verkehr wie an Samstagen falls diese Tage nicht auf einen Sonntag fallen.  
Einschränkungen hierzu entnehmen Sie bitte der Tagespresse oder unter [www.rvv.de](http://www.rvv.de)

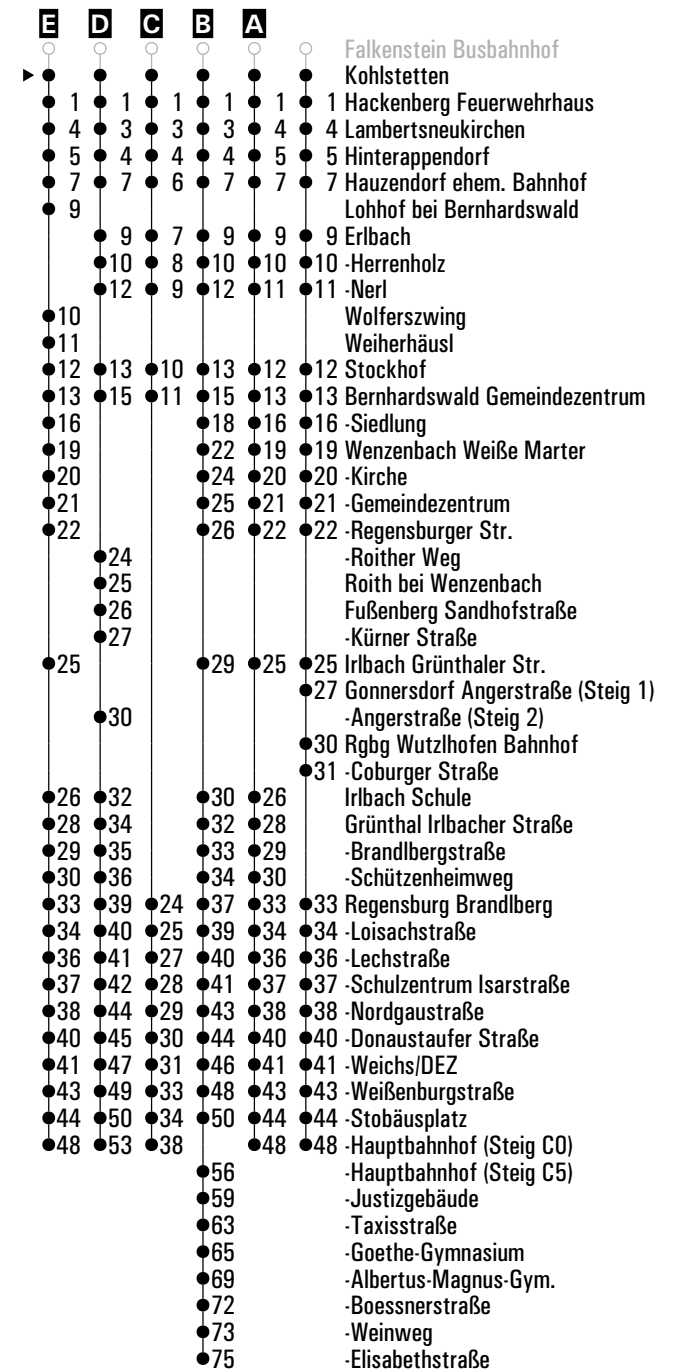
Gültig ab 01.06.2026

**A-E** = Fahrwege

**S** = nur an Schultagen

**sf** = nur an schulfreien Tagen

Fahrwege mit Fahrzeit in Minuten



	Montag - Freitag				Samstag				Sonn-/Feiertag			
05	48											
06	07 <sup>G</sup>	29 <sup>D</sup> <sub>sf</sub>	31 <sup>B</sup> <sub>S</sub>		08				48 <sup>E</sup>			
07	28				28							
08												
09	48				48				18			
10												
11												
12												
13	08 <sup>A</sup>				18				18			
14												
15	18 <sup>A</sup>				48							
16												
17									18			
18	08 <sup>A</sup>				48							
19												
20												
21												
22												

Am 24.12. und 31.12. Verkehr wie an Samstagen falls diese Tage nicht auf einen Sonntag fallen.  
 Einschränkungen hierzu entnehmen Sie bitte der Tagespresse oder unter [www.rvv.de](http://www.rvv.de)

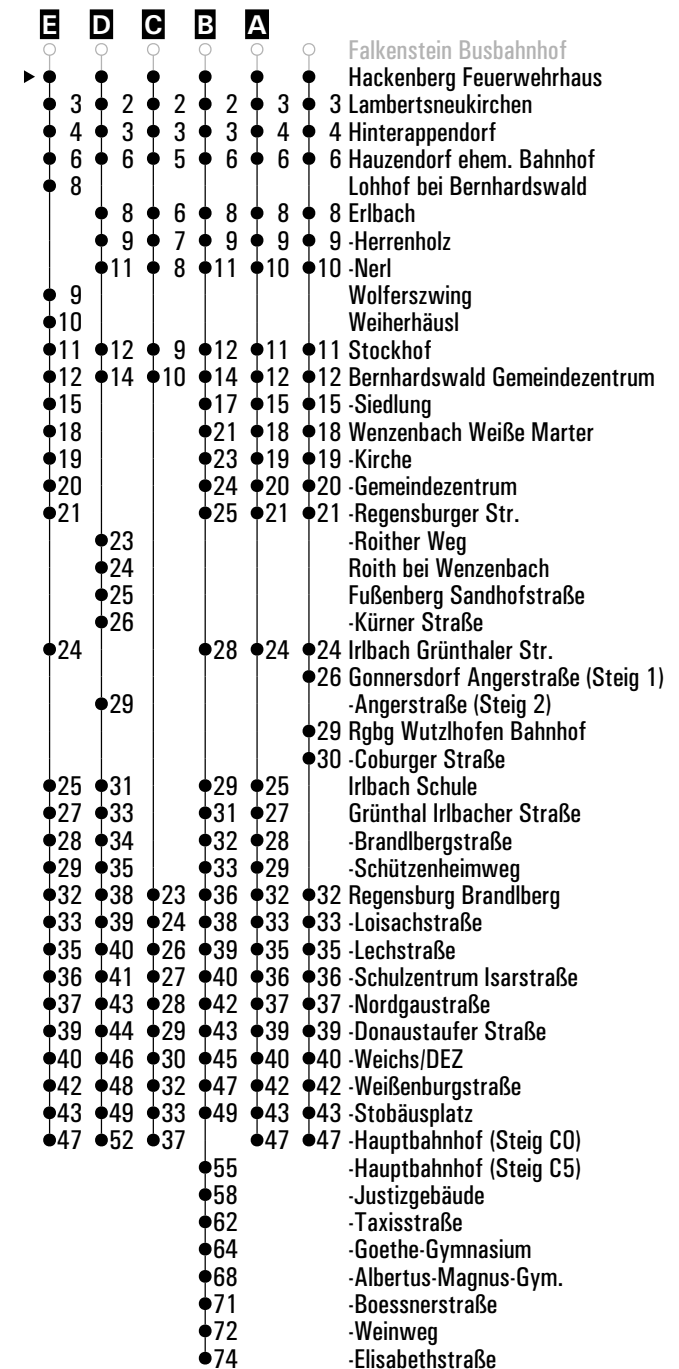
Gültig ab 01.06.2026

**A-E** = Fahrwege

**S** = nur an Schultagen

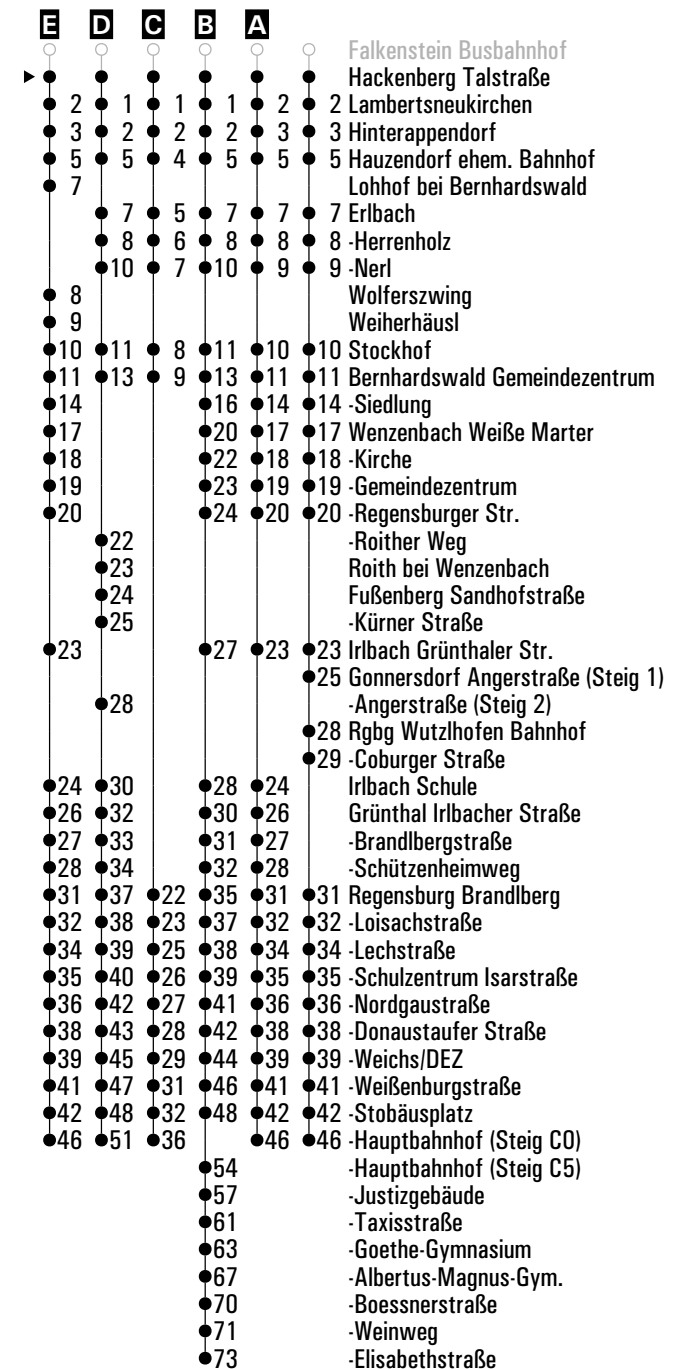
**sf** = nur an schulfreien Tagen

Fahrwege mit Fahrzeit in Minuten



	Montag - Freitag				Samstag				Sonn-/Feiertag				
05	49												
06	08 <sup>G</sup>	30 <sup>D<sub>sf</sub></sup>	32 <sup>B<sub>s</sub></sup>		09				49 <sup>E</sup>				
07	29				29								
08													
09	49				49				19				
10													
11													
12													
13	09 <sup>A</sup>				19				19				
14													
15	19 <sup>A</sup>				49								
16													
17									19				
18	09 <sup>A</sup>				49								
19													
20													
21													
22													

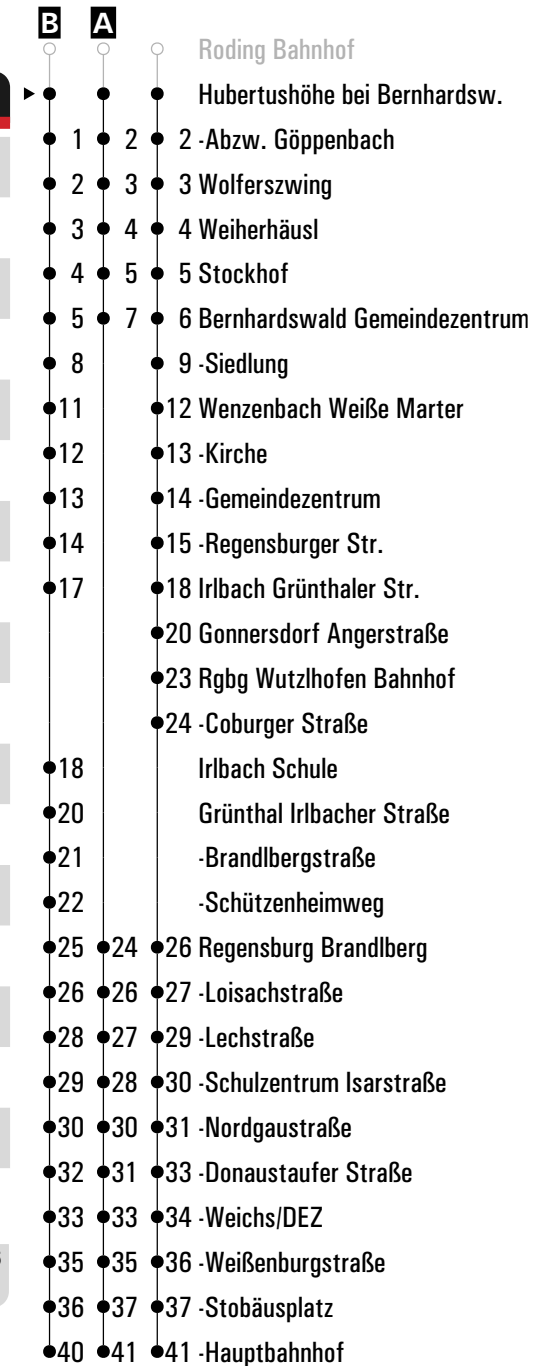
Fahrwege mit Fahrzeit in Minuten



Am 24.12. und 31.12. Verkehr wie an Samstagen falls diese Tage nicht auf einen Sonntag fallen. Gültig ab 01.06.2026  
 Einschränkungen hierzu entnehmen Sie bitte der Tagespresse oder unter [www.rvv.de](http://www.rvv.de)

**A-E** = Fahrwege      **s** = nur an Schultagen      **sf** = nur an schulfreien Tagen

	Montag - Freitag				Samstag				Sonn-/Feiertag			
05												
06	46 <sup>A</sup>											
07												
08												
09												
10												
11												
12												
13	35				55 <sup>B</sup>							
14												
15												
16	06	25										
17												
18									25			
19												
20												
21	15											
22												



Am 24.12. und 31.12. Verkehr wie an Samstagen falls diese Tage nicht auf einen Sonntag fallen. Einschränkungen hierzu Gültig ab 01.06.2026 entnehmen Sie bitte der Tagespresse oder unter [www.rvv.de](http://www.rvv.de)

**A - B** = Fahrwege      **S34** = Schnellbus S34

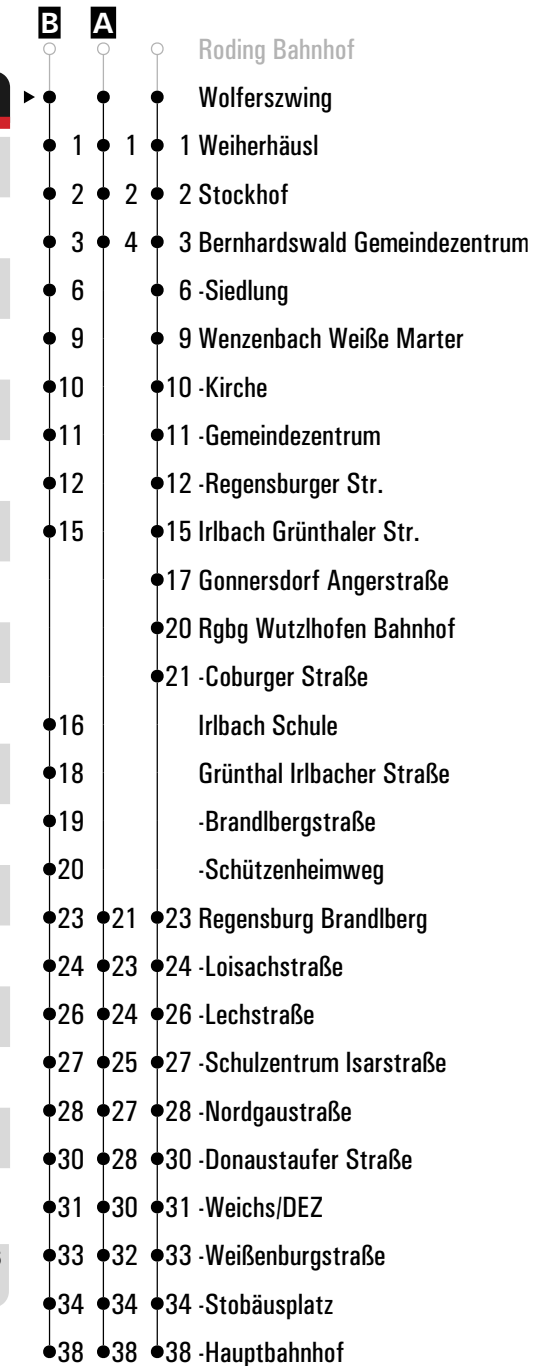
	Montag - Freitag				Samstag				Sonn-/Feiertag				
05													
06	48 <sup>A</sup>												
07													
08													
09													
10													
11													
12													
13	36				56 <sup>B</sup>								
14													
15													
16	08	26											
17													
18									26				
19													
20													
21	16												
22													



Am 24.12. und 31.12. Verkehr wie an Samstagen falls diese Tage nicht auf einen Sonntag fallen. Einschränkungen hierzu Gültig ab 01.06.2026 entnehmen Sie bitte der Tagespresse oder unter [www.rvv.de](http://www.rvv.de)

**A - B** = Fahrwege      **S34** = Schnellbus S34

	Montag - Freitag				Samstag				Sonn-/Feiertag				
05													
06	49 <sup>A</sup>									57 <sup>B</sup>			
07													
08													
09													
10													
11													
12													
13	37				57 <sup>B</sup>								
14													
15													
16	09	27											
17													
18										27			
19													
20													
21	17												
22													

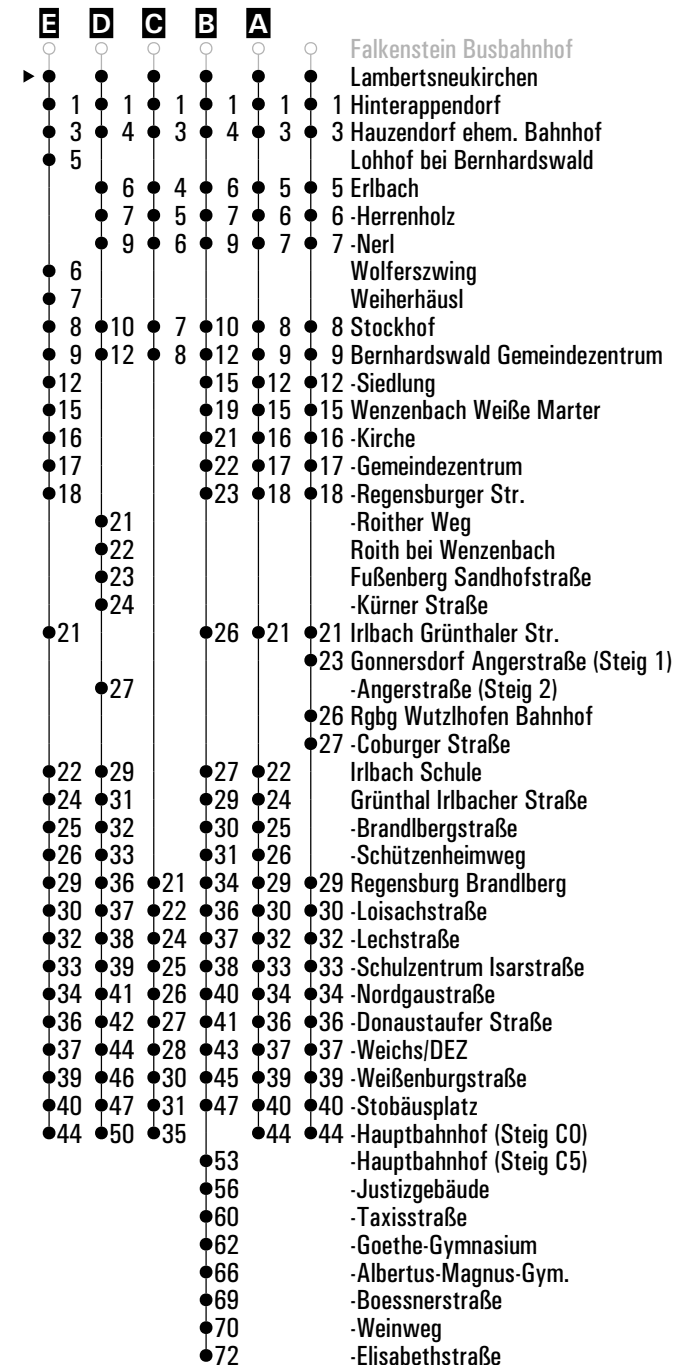


Am 24.12. und 31.12. Verkehr wie an Samstagen falls diese Tage nicht auf einen Sonntag fallen. Einschränkungen hierzu Gültig ab 01.06.2026 entnehmen Sie bitte der Tagespresse oder unter [www.rvv.de](http://www.rvv.de)

**A - B** = Fahrwege      **S34** = Schnellbus S34

	Montag - Freitag				Samstag				Sonn-/Feiertag				
05	51												
06	09 <sup>G</sup>	31 <sup>D<sub>Sf</sub></sup>	33 <sup>B<sub>S</sub></sup>		11				51 <sup>E</sup>				
07	31				31								
08													
09	51				51				21				
10													
11													
12													
13	11 <sup>A</sup>				21				21				
14													
15	21 <sup>A</sup>				51								
16													
17									21				
18	11 <sup>A</sup>				51								
19													
20													
21													
22													

Fahrwege mit Fahrzeit in Minuten



Am 24.12. und 31.12. Verkehr wie an Samstagen falls diese Tage nicht auf einen Sonntag fallen. Gültig ab 01.06.2026  
Einschränkungen hierzu entnehmen Sie bitte der Tagespresse oder unter [www.rvv.de](http://www.rvv.de)

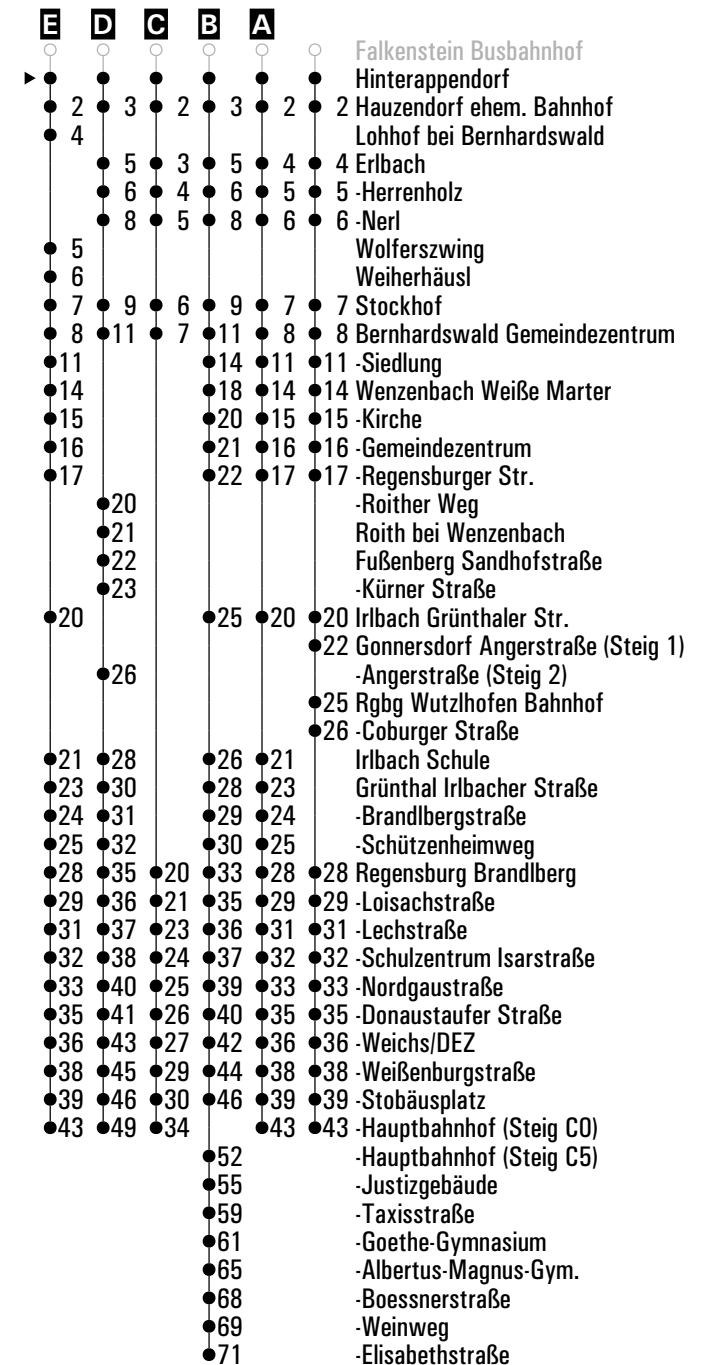
**A-E** = Fahrwege      **S** = nur an Schultagen      **Sf** = nur an schulfreien Tagen

	Montag - Freitag				Samstag				Sonn-/Feiertag			
05	52											
06	10 <sup>G</sup>	32 <sup>D<sub>sf</sub></sup>	34 <sup>B<sub>s</sub></sup>		12				52 <sup>E</sup>			
07	32				32							
08												
09	52				52				22			
10												
11												
12												
13	12 <sup>A</sup>				22				22			
14												
15	22 <sup>A</sup>				52							
16												
17									22			
18	12 <sup>A</sup>				52							
19												
20												
21												
22												

Am 24.12. und 31.12. Verkehr wie an Samstagen falls diese Tage nicht auf einen Sonntag fallen. Gültig ab 01.06.2026  
 Einschränkungen hierzu entnehmen Sie bitte der Tagespresse oder unter [www.rvv.de](http://www.rvv.de)

**A-E** = Fahrwege      **s** = nur an Schultagen      **sf** = nur an schulfreien Tagen

Fahrwege mit Fahrzeit in Minuten

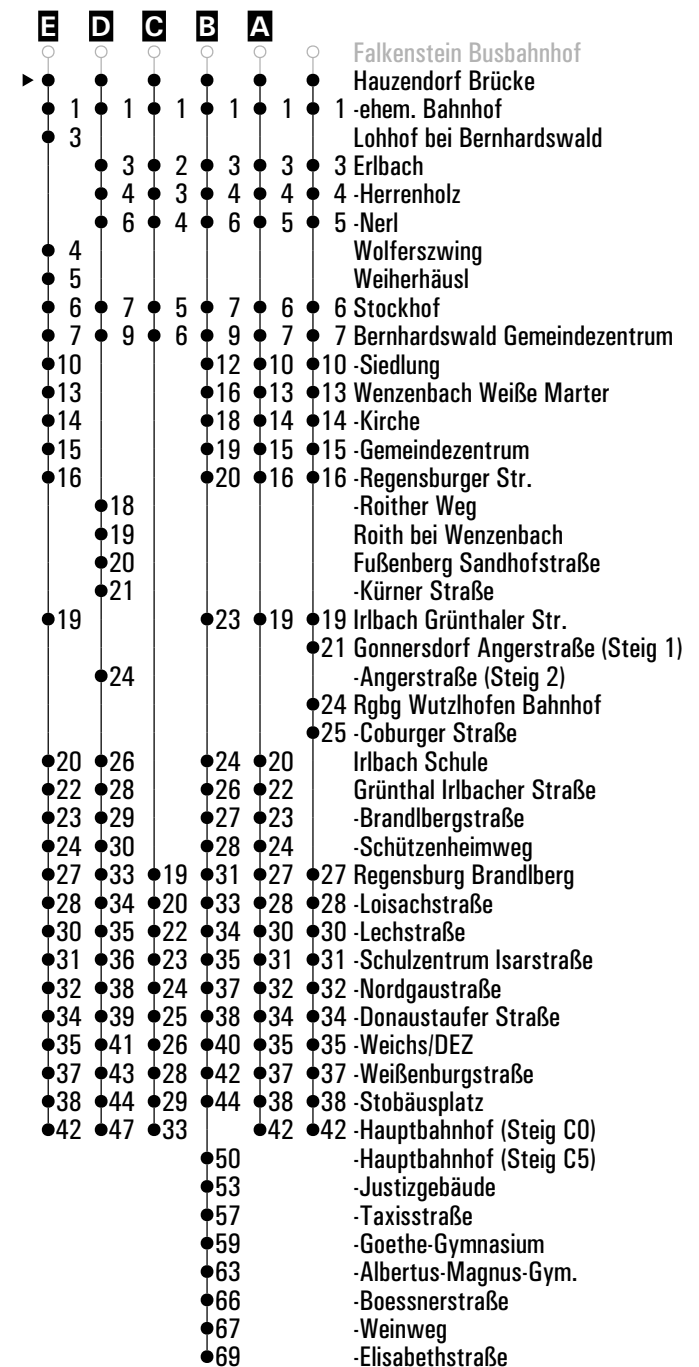


	Montag - Freitag				Samstag				Sonn-/Feiertag			
05	53											
06	11 <sup>G</sup>	34 <sup>D<sub>sf</sub></sup>	36 <sup>B<sub>S</sub></sup>		13				53 <sup>E</sup>			
07	33				33							
08												
09	53				53				23			
10												
11												
12												
13	13 <sup>A</sup>				23				23			
14												
15	23 <sup>A</sup>				53							
16												
17									23			
18	13 <sup>A</sup>				53							
19												
20												
21												
22												

Am 24.12. und 31.12. Verkehr wie an Samstagen falls diese Tage nicht auf einen Sonntag fallen. Gültig ab 01.06.2026  
 Einschränkungen hierzu entnehmen Sie bitte der Tagespresse oder unter [www.rvv.de](http://www.rvv.de)

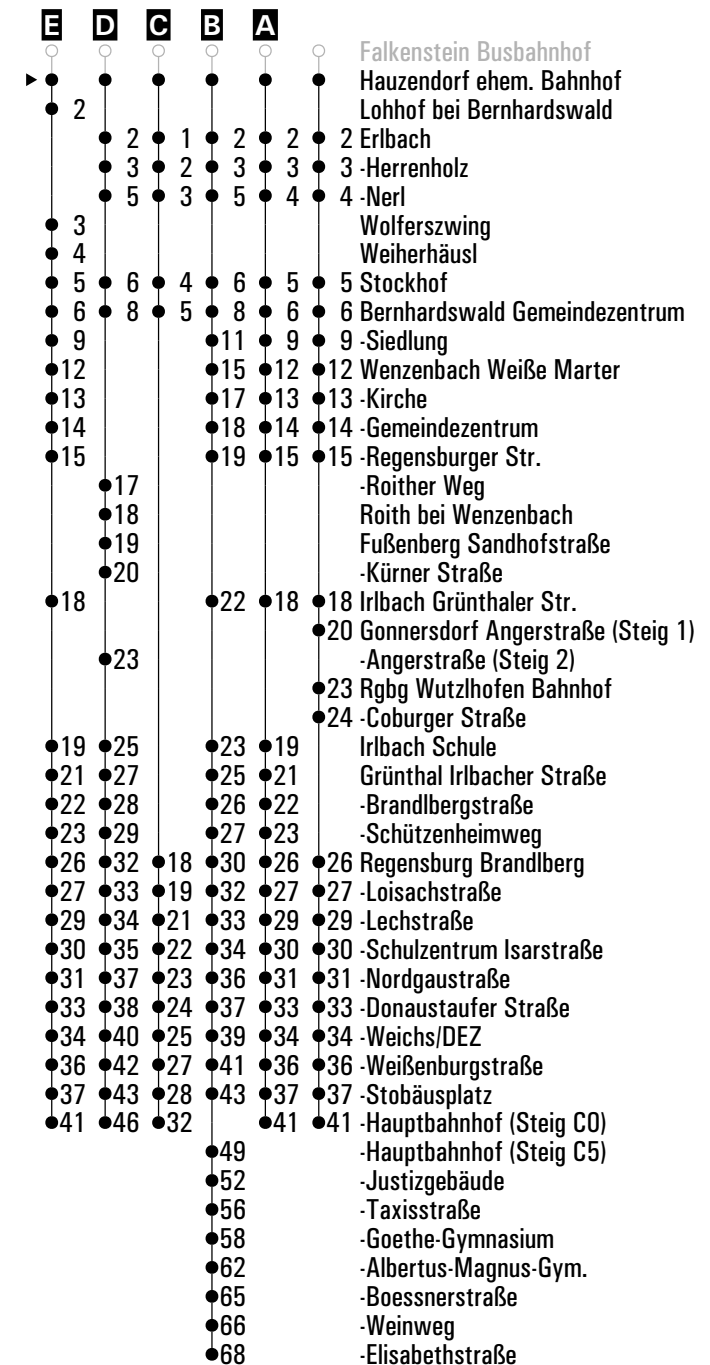
**A-E** = Fahrwege      **S** = nur an Schultagen      **sf** = nur an schulfreien Tagen

Fahrwege mit Fahrzeit in Minuten



	Montag - Freitag			Samstag			Sonn-/Feiertag		
05	54								
06	12 <sup>G</sup>	35 <sup>Dsf</sup>	37 <sup>Bs</sup>	14			54 <sup>E</sup>		
07	34			34					
08									
09	54			54			24		
10									
11									
12									
13	14 <sup>A</sup>			24			24		
14									
15	24 <sup>A</sup>			54					
16									
17							24		
18	14 <sup>A</sup>			54					
19									
20									
21									
22									

Fahrwege mit Fahrzeit in Minuten



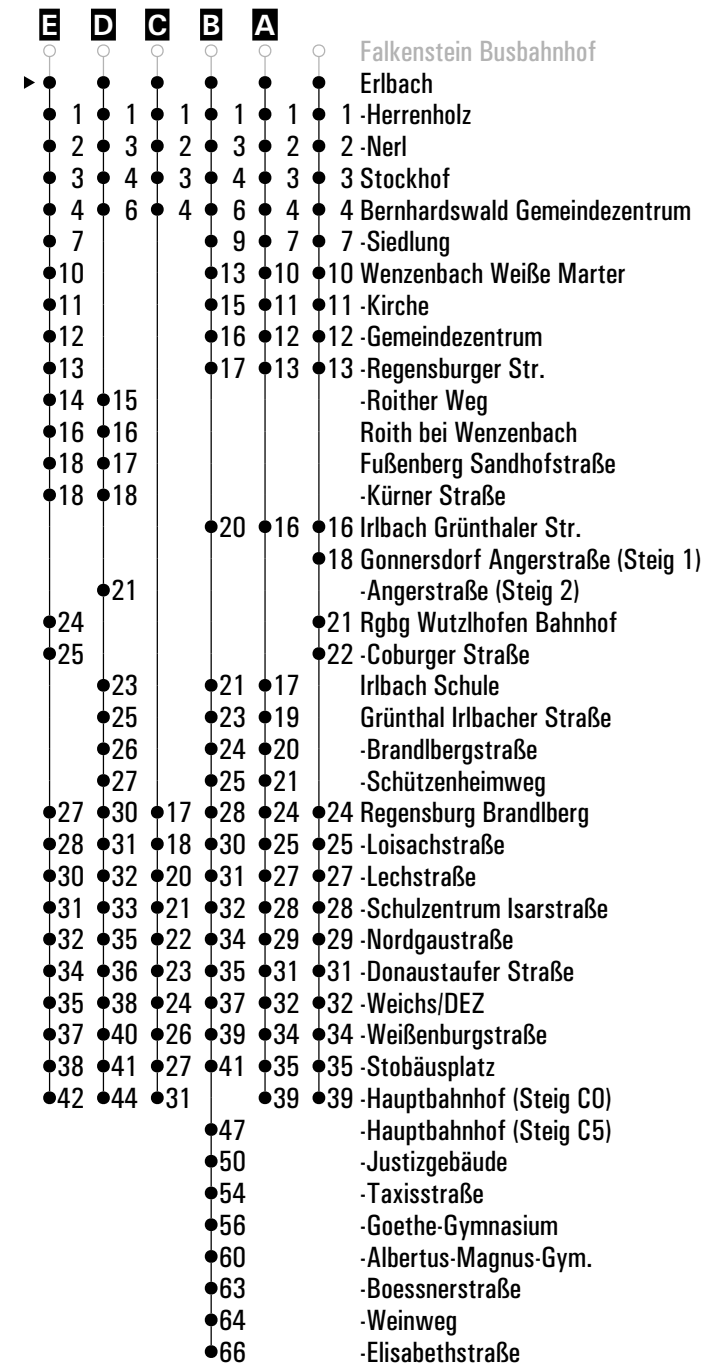
Am 24.12. und 31.12. Verkehr wie an Samstagen falls diese Tage nicht auf einen Sonntag fallen. Gültig ab 01.06.2026  
 Einschränkungen hierzu entnehmen Sie bitte der Tagespresse oder unter [www.rvv.de](http://www.rvv.de)

**A-E** = Fahrwege      **s** = nur an Schultagen      **sf** = nur an schulfreien Tagen



	Montag - Freitag			Samstag			Sonn-/Feiertag		
05	56								
06	13 <sup>G</sup>	37 <sup>D<sub>sf</sub></sup>	39 <sup>B<sub>s</sub></sup>		16				
07	36				36				
08									
09	56				56			26	
10									
11								26	
12									
13	16 <sup>A</sup>				26			26	
14					56 <sup>E</sup>				
15	26 <sup>A</sup>				56			26	
16									
17								26	
18	16 <sup>A</sup>				56				
19									
20									
21									
22									

Fahrwege mit Fahrzeit in Minuten

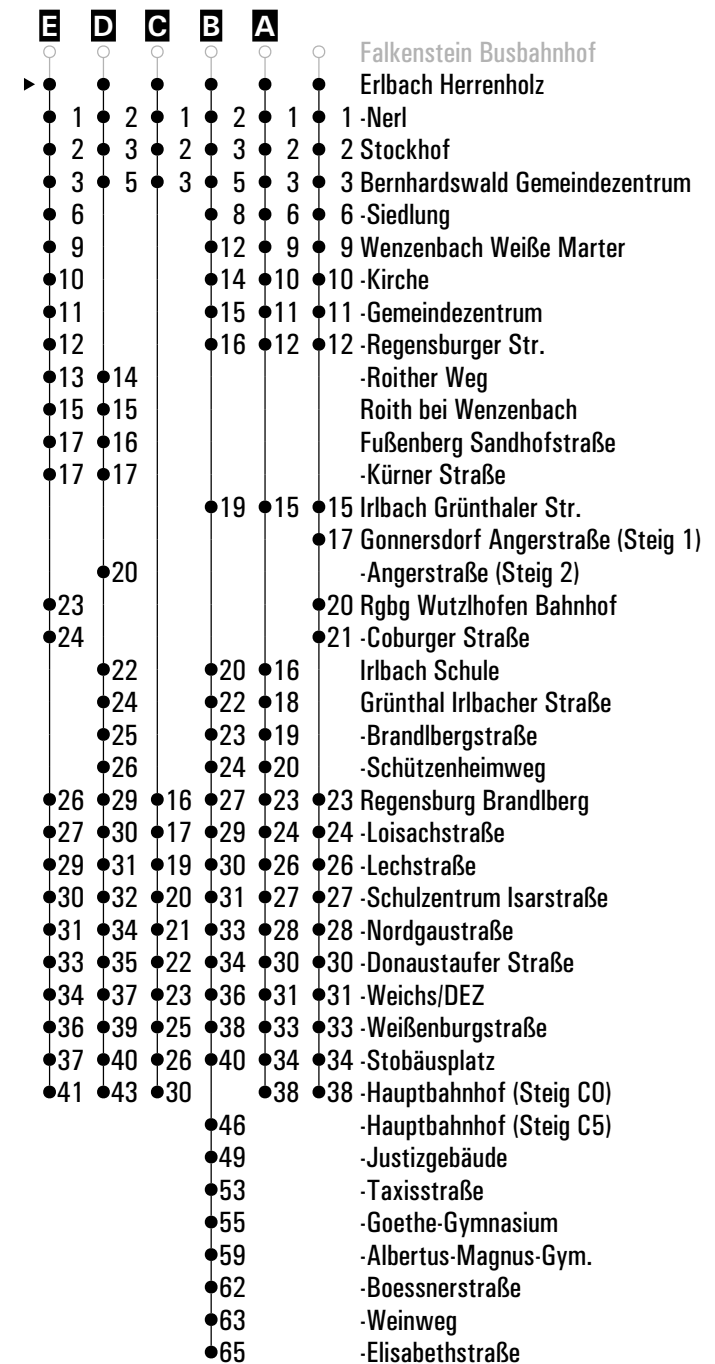


Am 24.12. und 31.12. Verkehr wie an Samstagen falls diese Tage nicht auf einen Sonntag fallen. Gültig ab 01.06.2026  
 Einschränkungen hierzu entnehmen Sie bitte der Tagespresse oder unter [www.rvv.de](http://www.rvv.de)

**A-E** = Fahrwege      **s** = nur an Schultagen      **sf** = nur an schulfreien Tagen

	Montag - Freitag				Samstag				Sonn-/Feiertag				
05	57												
06	14 <sup>G</sup>	38 <sup>D<sub>sf</sub></sup>	40 <sup>B<sub>s</sub></sup>		17								
07	37				37								
08													
09	57				57				27				
10													
11									27				
12													
13	17 <sup>A</sup>				27				27				
14					57 <sup>E</sup>								
15	27 <sup>A</sup>				57				27				
16													
17									27				
18	17 <sup>A</sup>				57								
19													
20													
21													
22													

Fahrwege mit Fahrzeit in Minuten

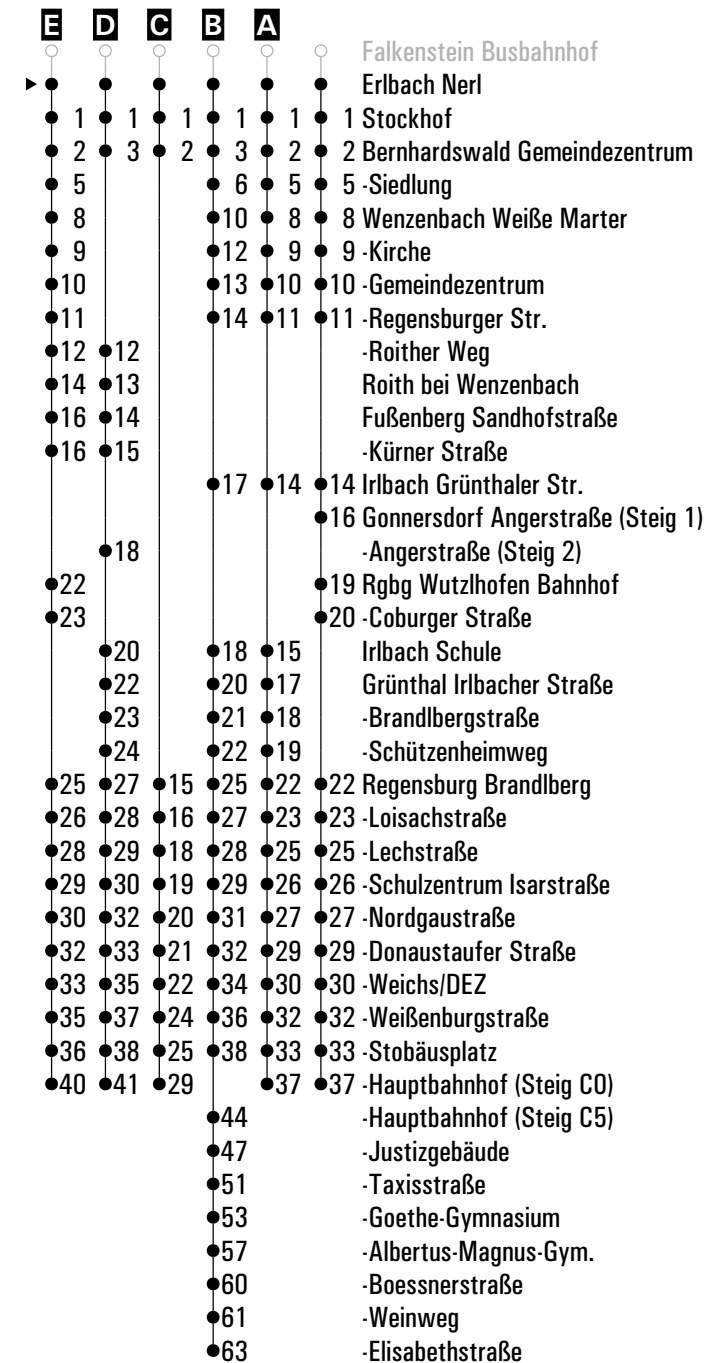


Am 24.12. und 31.12. Verkehr wie an Samstagen falls diese Tage nicht auf einen Sonntag fallen. Gültig ab 01.06.2026  
Einschränkungen hierzu entnehmen Sie bitte der Tagespresse oder unter [www.rvv.de](http://www.rvv.de)

**A-E** = Fahrwege      **s** = nur an Schultagen      **sf** = nur an schulfreien Tagen

	Montag - Freitag				Samstag				Sonn-/Feiertag			
05	58											
06	15 <sup>G</sup>	40 <sup>D<sub>sf</sub></sup>	42 <sup>B<sub>s</sub></sup>		18							
07	38				38							
08												
09	58				58				28			
10												
11									28			
12												
13	18 <sup>A</sup>				28				28			
14					58 <sup>E</sup>							
15	28 <sup>A</sup>				58				28			
16												
17									28			
18	18 <sup>A</sup>				58							
19												
20												
21												
22												

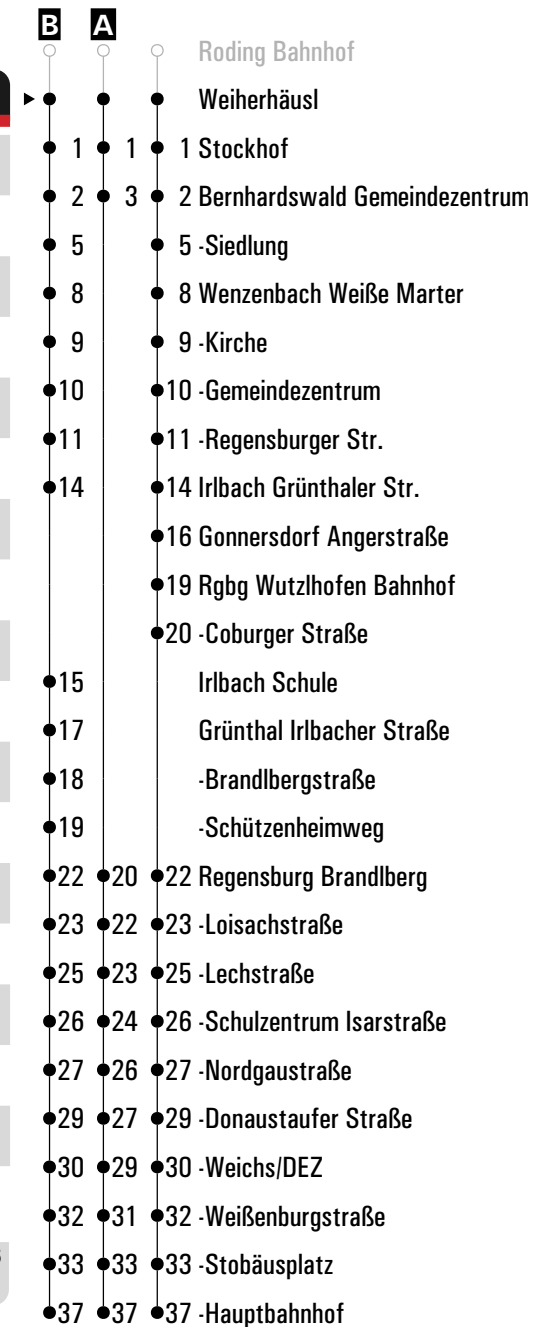
Fahrwege mit Fahrzeit in Minuten



Am 24.12. und 31.12. Verkehr wie an Samstagen falls diese Tage nicht auf einen Sonntag fallen. Gültig ab 01.06.2026  
 Einschränkungen hierzu entnehmen Sie bitte der Tagespresse oder unter [www.rvv.de](http://www.rvv.de)

**A-E** = Fahrwege      **s** = nur an Schultagen      **sf** = nur an schulfreien Tagen

	Montag - Freitag				Samstag				Sonn-/Feiertag				
05													
06	50 <sup>A</sup> S34									58 <sup>B</sup>			
07													
08													
09													
10													
11													
12													
13	37					58 <sup>B</sup>							
14													
15													
16	10	27											
17													
18										27			
19													
20													
21	17												
22													



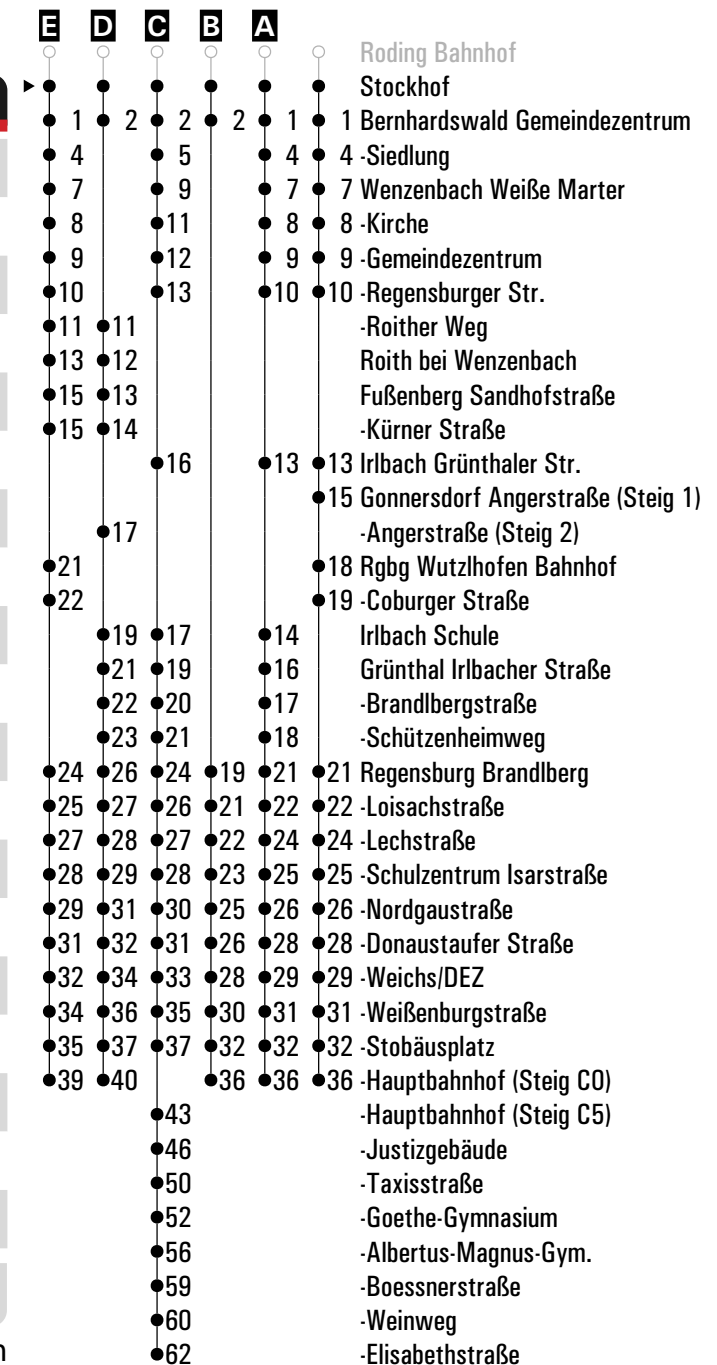
Am 24.12. und 31.12. Verkehr wie an Samstagen falls diese Tage nicht auf einen Sonntag fallen. Einschränkungen hierzu entnehmen Sie bitte der Tagespresse oder unter [www.rvv.de](http://www.rvv.de) Gültig ab 01.06.2026

**A - B** = Fahrwege

**S34** = Schnellbus S34

	Montag - Freitag				Samstag			Sonn-/Feiertag		
05	59									
06	16 <sup>B</sup>	41 <sup>D</sup> <sub>Sf</sub>	43 <sup>C</sup> <sub>S</sub>	51 <sup>B</sup> <sub>S34</sub>	19			59 <sup>A</sup>		
07	39				39					
08										
09	59				59			29		
10										
11								29		
12										
13	19 <sup>A</sup>	38			29	59 <sup>A</sup>		29		
14					59 <sup>E</sup>					
15	29 <sup>A</sup>				59			29		
16	11	28								
17								29		
18	19 <sup>A</sup>				59			28		
19										
20										
21	18									
22										
23										

Fahrwege mit Fahrzeit in Minuten



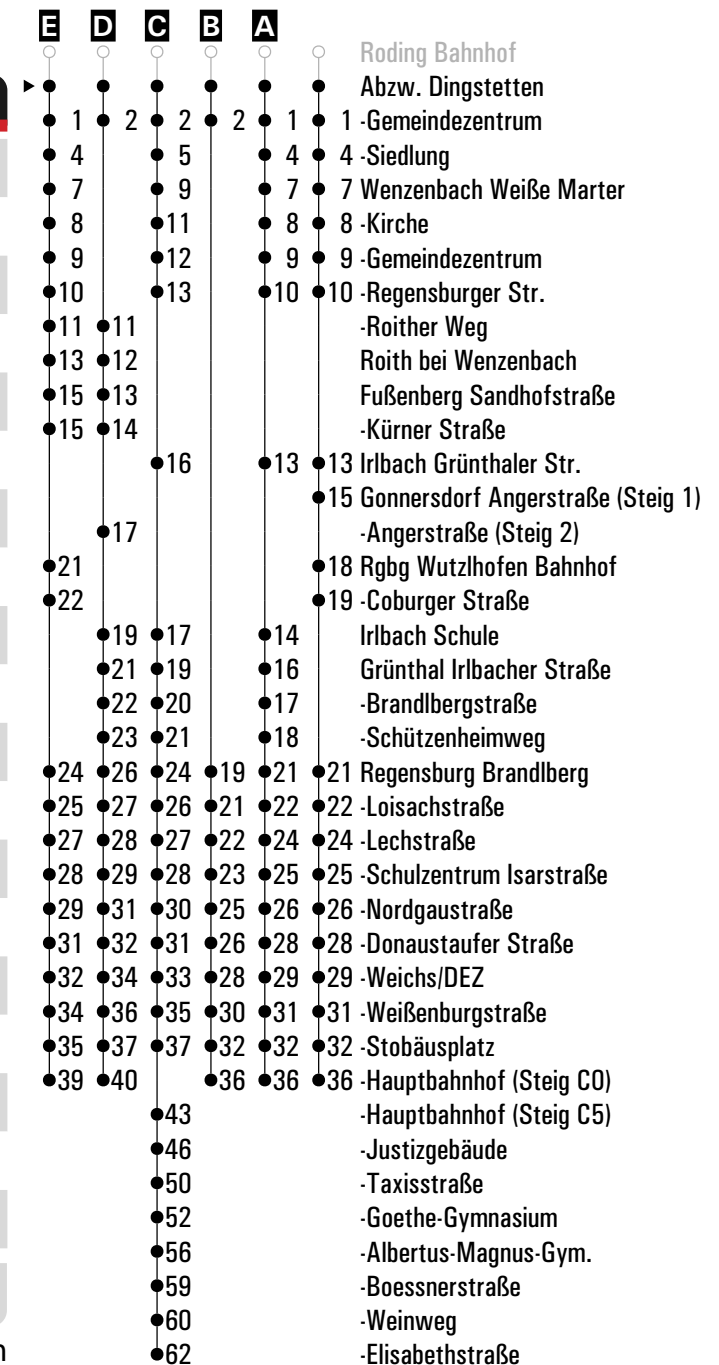
Am 24.12. und 31.12. Verkehr wie an Samstagen falls diese Tage nicht auf einen Sonntag fallen.  
Einschränkungen hierzu entnehmen Sie bitte der Tagespresse oder unter [www.rvv.de](http://www.rvv.de)

Gültig ab 01.06.2026

**A - E** = Fahrwege **S34** = Schnellbus S34 **s** = nur an Schultagen **Sf** = nur an schulfreien Tagen

	Montag - Freitag				Samstag			Sonn-/Feiertag		
05	59									
06	16 <sup>B</sup>	41 <sup>D</sup> <sub>Sf</sub>	43 <sup>C</sup> <sub>S</sub>	51 <sup>B</sup> <sub>S34</sub>	19			59 <sup>A</sup>		
07	39				39					
08										
09	59				59			29		
10										
11								29		
12										
13	19 <sup>A</sup>	38			29	59 <sup>A</sup>		29		
14					59 <sup>E</sup>					
15	29 <sup>A</sup>				59			29		
16	11	28								
17								29		
18	19 <sup>A</sup>				59			28		
19										
20										
21	18									
22										
23										

Fahrwege mit Fahrzeit in Minuten



Am 24.12. und 31.12. Verkehr wie an Samstagen falls diese Tage nicht auf einen Sonntag fallen.  
 Einschränkungen hierzu entnehmen Sie bitte der Tagespresse oder unter [www.rvv.de](http://www.rvv.de)

Gültig ab 01.06.2026

**A - E** = Fahrwege **S34** = Schnellbus S34 **s** = nur an Schultagen **Sf** = nur an schulfreien Tagen

	Montag - Freitag							Samstag						
05														
06	41 <sup>A</sup> <sub>s</sub>							39 <sup>B</sup>						
07														
08	59							59						
09														
10														
11														
12														
13														
14														
15														

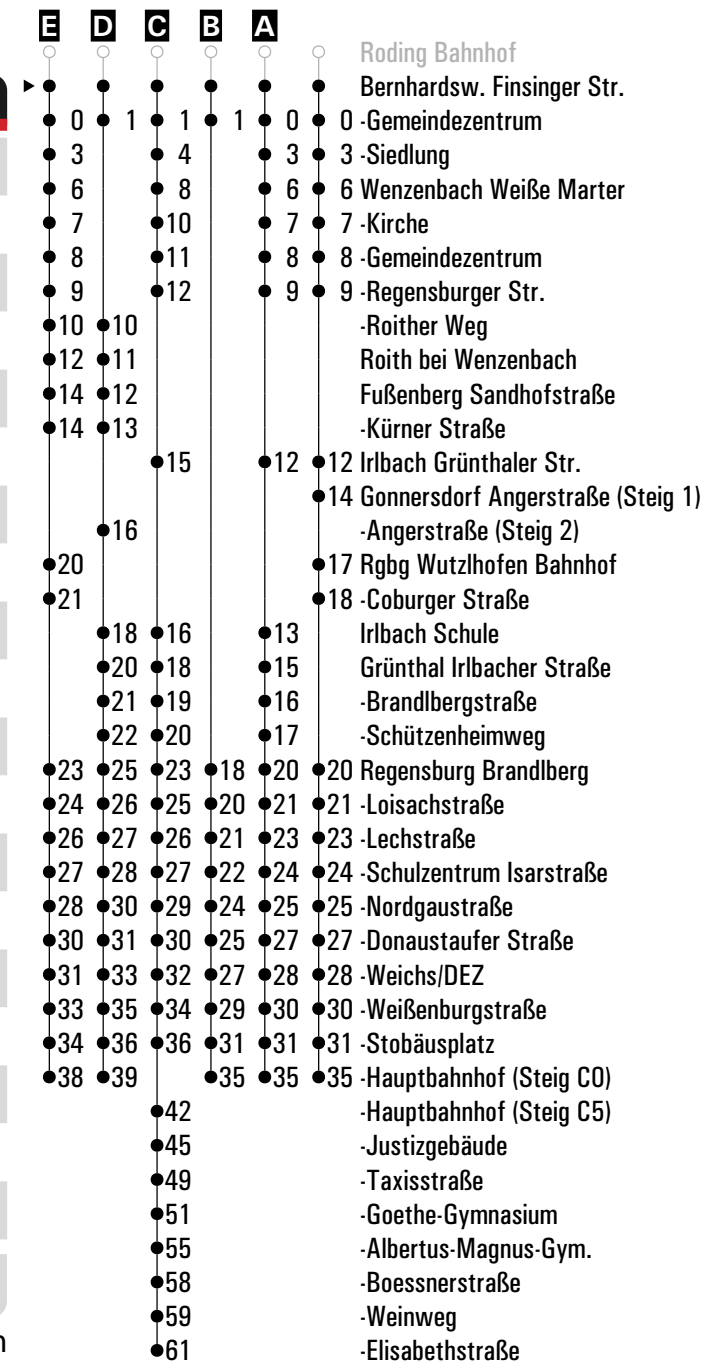
- B** ● 1 Bernhardswald Gemeindezentrum
- 4 -Siedlung
- 7 ● 9 ● 7 Wenzenbach Weiße Marter
- 8 ● 11 ● 8 -Kirche
- 9 ● 12 ● 9 -Gemeindezentrum
- 10 ● 13 ● 10 -Regensburger Str.
- 14 ● 11 -Roither Weg
- 15 ● 13 Roith bei Wenzenbach
- 16 ● 15 Fußenberg Sandhofstraße
- 17 ● 15 -Kürner Straße
- 13 Irlbach Grünthaler Str.
- 15 Gonnersdorf Angerstraße (Steig 1)
- 18 ● 22 Rgbg Wutzlhofen Bahnhof
- 19 ● 23 -Coburger Straße
- 20 Irlbach Schule
- 23 Grünthal Irlbacher Straße
- 24 -Brandlbergstraße
- 25 -Schützenheimweg
- 21 ● 27 ● 28 Regensburg Brandlberg
- 22 ● 29 ● 29 -Loisachstraße
- 24 ● 30 ● 31 -Lechstraße
- 25 ● 31 ● 32 -Schulzentrum Isarstraße
- 26 ● 33 ● 33 -Nordgaustraße
- 28 ● 34 ● 35 -Donaustauer Straße
- 29 ● 36 ● 36 -Weichs/DEZ
- 31 ● 38 ● 38 -Weißenburgstraße
- 32 ● 40 ● 39 -Stobäusplatz
- 36 ● 43 -Hauptbahnhof (Steig C0)
- 46 -Hauptbahnhof (Steig C5)
- 49 -Justizgebäude
- 52 -Ostdeutsche Galerie
- 53 -Hans-Sachs-Straße
- 55 -Goethe-Gymnasium

Am 24.12. und 31.12. Verkehr wie an Samstagen falls diese Tage nicht auf einen Sonntag fallen. Einschränkungen hierzu Gültig ab 01.06.2026 entnehmen Sie bitte der Tagespresse oder unter [www.rvv.de](http://www.rvv.de)

**A - B** = Fahrwege      **s** = nur an Schultagen

	Montag - Freitag					Samstag			Sonn-/Feiertag	
05										
06	00	17 <sup>B</sup>	42 <sup>D</sup> <sub>sf</sub>	44 <sup>C</sup> <sub>s</sub>	52 <sup>B</sup> <sub>S34</sub>	20				
07	40					40			00 <sup>A</sup>	
08										
09									30	
10	00					00				
11									30	
12										
13	20 <sup>A</sup>	39				30			30	
14						00 <sup>A</sup>				
15	30 <sup>A</sup>					00 <sup>E</sup>			30	
16	12	29				00				
17									30	
18	20 <sup>A</sup>								29	
19						00				
20										
21	19									
22										
23										

Fahrwege mit Fahrzeit in Minuten



Am 24.12. und 31.12. Verkehr wie an Samstagen falls diese Tage nicht auf einen Sonntag fallen. Gültig ab 01.06.2026  
 Einschränkungen hierzu entnehmen Sie bitte der Tagespresse oder unter [www.rvv.de](http://www.rvv.de)

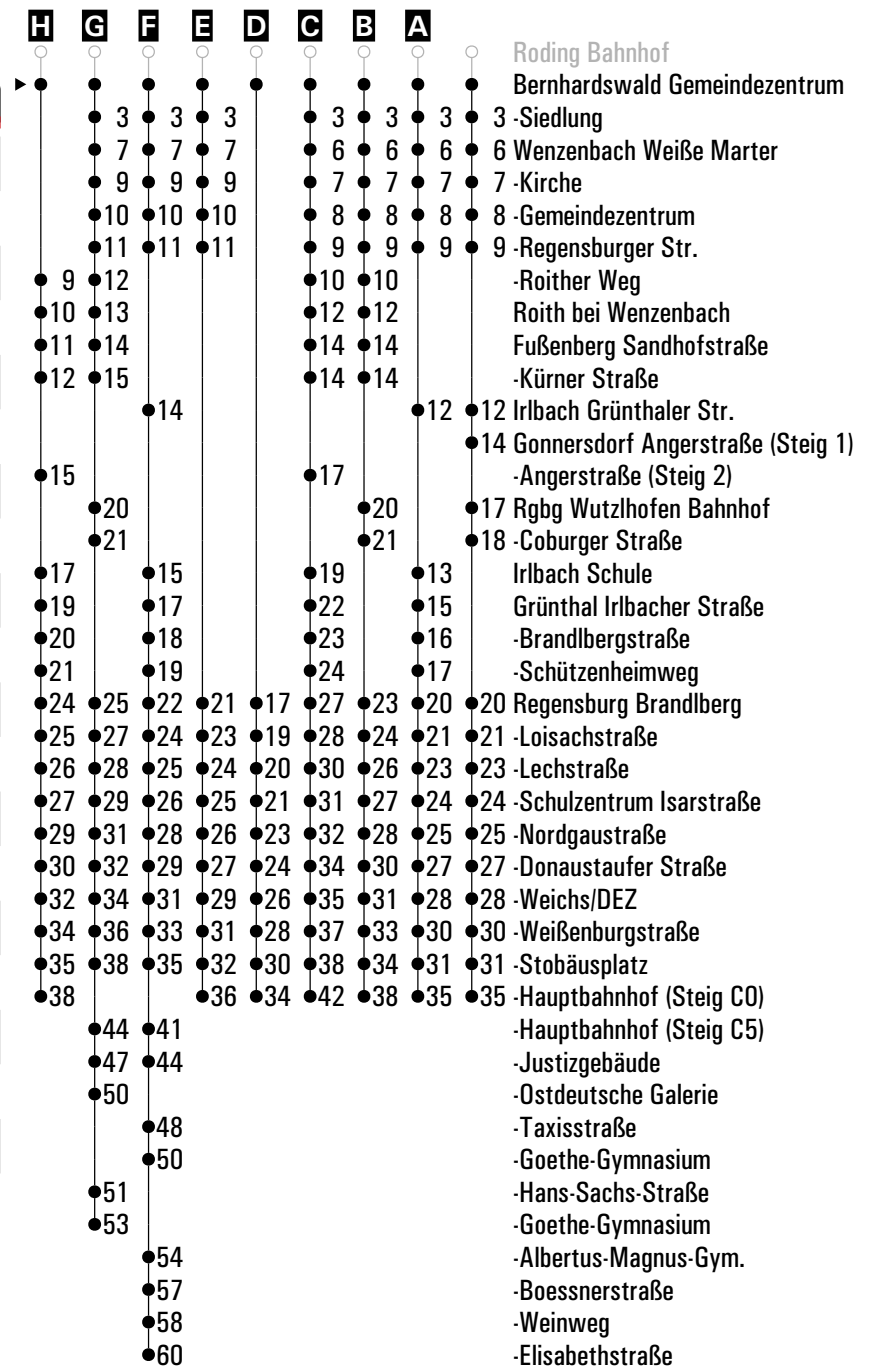
**A - E** = Fahrwege **S34** = Schnellbus S34 **s** = nur an Schultagen **sf** = nur an schulfreien Tagen

	Montag - Freitag							Samstag		Sonn-/Feiertag	
05	20 <sup>A</sup>							20 <sup>A</sup>			
06	00	17 <sup>D</sup>	40 <sup>E</sup> S34	43 <sup>H</sup> sf	43 <sup>G</sup> s	45 <sup>F</sup> s	53 <sup>D</sup> S34	20	40		
07	00 <sup>G</sup> s	00 <sup>B</sup> sf	20 <sup>E</sup> S34	40				40		00 <sup>A</sup>	
08	00 <sup>A</sup>	30 <sup>A</sup>									
09	00 <sup>C</sup>							00 <sup>C</sup>		30	
10	00							00			
11	00 <sup>C</sup>							00 <sup>B</sup>		30	
12	00							00 <sup>B</sup>			
13	20 <sup>A</sup>	40						30		30	
14	00 <sup>A</sup>							00 <sup>A</sup>			
15	00	30 <sup>A</sup>						00 <sup>B</sup>		30	
16	12	30						00			
17	00	30						00		30	
18	20 <sup>A</sup>							00 <sup>B</sup>		30	
19	00	30 <sup>B</sup>						00			
20	30 <sup>B</sup>							00 <sup>B</sup>			
21	20							30		00	
22	00										
23	00							00			
00	45 <sup>FR</sup>							45			

Am 24.12. und 31.12. Verkehr wie an Samstagen falls diese Tage nicht auf einen Sonntag fallen. Einschränkungen hierzu entnehmen Sie bitte der Tagespresse oder unter [www.rvv.de](http://www.rvv.de) Gültig ab 01.06.2026

**A - H** = Fahrwege      **I** = bis Regensburg Justizgebäude      **sf** = nur an schulfreien Tagen  
**S34** = Schnellbus S34      **s** = nur an Schultagen      **FR** = nur freitags

Fahrwege mit Fahrzeit in Minuten

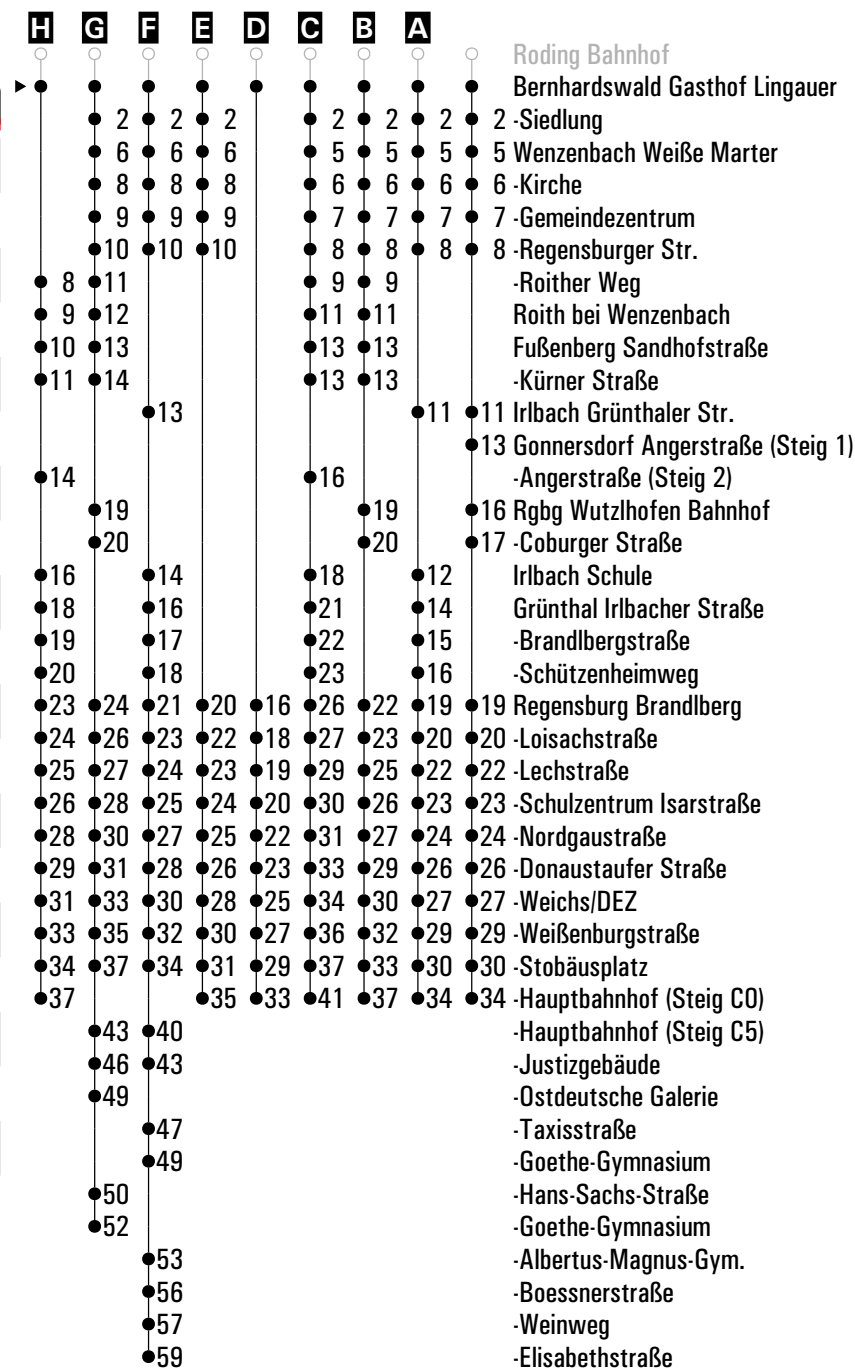


	Montag - Freitag							Samstag		Sonn-/Feiertag		
05	21 <sup>A</sup>							21 <sup>A</sup>				
06	01	18 <sup>D</sup>	41 <sup>E</sup> S34	44 <sup>H</sup> sf	44 <sup>G</sup> s	46 <sup>F</sup> s	54 <sup>D</sup> S34	21	41			
07	01 <sup>G</sup> s	01 <sup>B</sup> sf	21 <sup>E</sup> S34	41				41			01 <sup>A</sup>	
08	01 <sup>A</sup>	31 <sup>A</sup>										
09	01 <sup>C</sup>							01 <sup>C</sup>		31		
10	01							01				
11	01 <sup>C</sup>							01 <sup>B</sup>		31		
12	01							01 <sup>B</sup>				
13	21 <sup>A</sup>	42							31	31		
14	01 <sup>A</sup>							01 <sup>A</sup>				
15	01	31 <sup>A</sup>							01 <sup>B</sup>	31		
16	13	31							01			
17	01	31							01		31	
18	21 <sup>A</sup>							01 <sup>B</sup>		32		
19	01	31 <sup>B</sup>							01			
20	31 <sup>B</sup>							01 <sup>B</sup>				
21	21							31		01		
22	01											
23	01							01				
00	46 <sup>FR</sup>							46				

Am 24.12. und 31.12. Verkehr wie an Samstagen falls diese Tage nicht auf einen Sonntag fallen. Einschränkungen hierzu entnehmen Sie bitte der Tagespresse oder unter [www.rvv.de](http://www.rvv.de) Gültig ab 01.06.2026

**A - H** = Fahrwege      **I** = bis Regensburg Justizgebäude      **sf** = nur an schulfreien Tagen  
**S34** = Schnellbus S34      **s** = nur an Schultagen      **FR** = nur freitags

Fahrwege mit Fahrzeit in Minuten



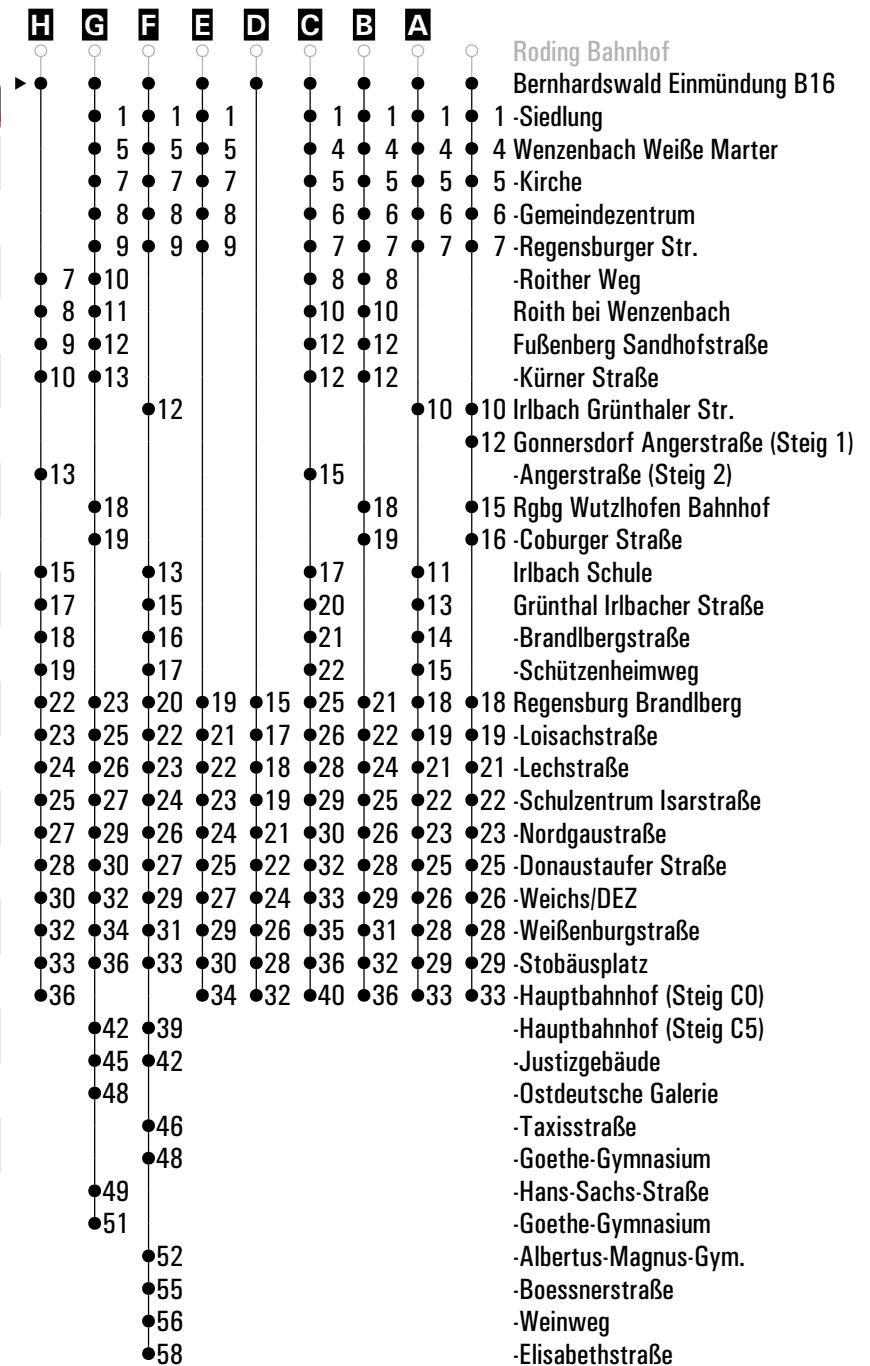
## Ⓜ Bernhardswald Einmündung B16 ▶ Wenzenbach ▶ Regensburg Hauptbahnhof

	Montag - Freitag							Samstag		Sonn-/Feiertag			
05	22 <sup>A</sup>							22 <sup>A</sup>					
06	02	19 <sup>D</sup>	42 <sup>E</sup> S34	45 <sup>H</sup> sf	45 <sup>G</sup> s	47 <sup>F</sup> s	55 <sup>D</sup> S34	22	42				
07	02 <sup>G</sup> s	02 <sup>B</sup> sf	22 <sup>E</sup> S34	42				42			02 <sup>A</sup>		
08	02 <sup>A</sup>	32 <sup>A</sup>											
09	02 <sup>C</sup>							02 <sup>C</sup>		32			
10	02							02					
11	02 <sup>C</sup>							02 <sup>B</sup>		32			
12	02							02 <sup>B</sup>					
13	22 <sup>A</sup>	44								32	32		
14	02 <sup>A</sup>							02 <sup>A</sup>					
15	02	32 <sup>A</sup>								02 <sup>B</sup>	32		
16	14	32								02			
17	02	32								02		32	
18	22 <sup>A</sup>								02 <sup>B</sup>		34		
19	02	32 <sup>B</sup>								02			
20	32 <sup>B</sup>							02 <sup>B</sup>					
21	22							32		02			
22	02												
23	02							02					
00	47 <sup>FR</sup>							47					

Am 24.12. und 31.12. Verkehr wie an Samstagen falls diese Tage nicht auf einen Sonntag  
 fallen. Einschränkungen hierzu entnehmen Sie bitte der Tagespresse oder unter [www.rvv.de](http://www.rvv.de) Gültig ab 01.06.2026

**A - H** = Fahrwege      **I** = bis Regensburg Justizgebäude      **sf** = nur an schulfreien Tagen  
**S34** = Schnellbus S34      **s** = nur an Schultagen      **FR** = nur freitags

Fahrwege mit Fahrzeit in Minuten

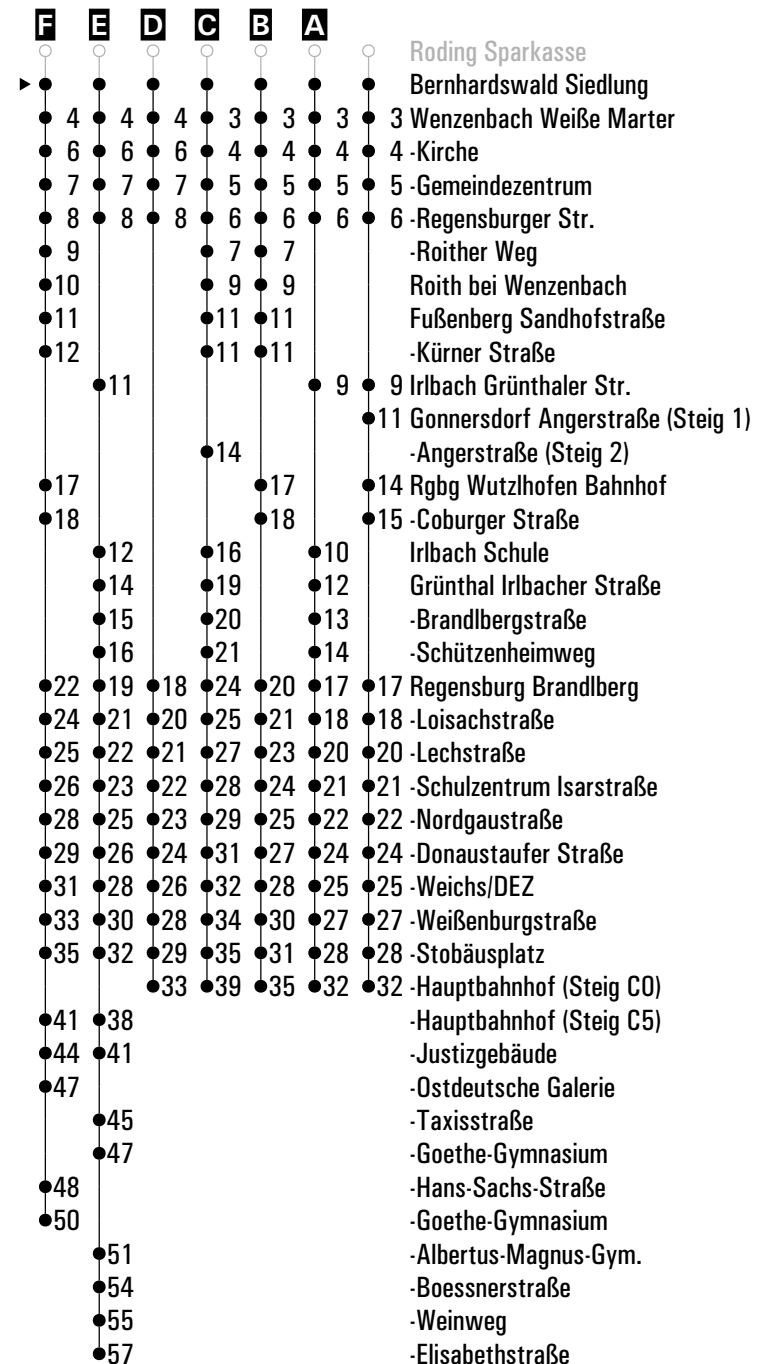


	Montag - Freitag				Samstag		Sonn-/Feiertag		
05	23 <sup>A</sup>				23 <sup>A</sup>				
06	03	43 <sup>D</sup> <sub>S34</sub>	46 <sup>F</sup> <sub>S</sub>	48 <sup>E</sup> <sub>S</sub>	23	43			
07	03 <sup>F</sup> <sub>S</sub> <sup>G</sup>	03 <sup>B</sup> <sub>sf</sub>	23 <sup>D</sup> <sub>S34</sub>	43	43			03 <sup>A</sup>	
08	03 <sup>A</sup>	33 <sup>A</sup>							
09	03 <sup>G</sup>				03 <sup>G</sup>			33	
10	03				03				
11	03 <sup>G</sup>				03 <sup>B</sup>			33	
12	03				03 <sup>B</sup>				
13	23 <sup>A</sup>	45			33			33	
14	03 <sup>A</sup>				03 <sup>A</sup>				
15	03	33 <sup>A</sup>			03 <sup>B</sup>			33	
16	15	33			03				
17	03	33			03			33	
18	23 <sup>A</sup>				03 <sup>B</sup>			35	
19	03	33 <sup>B</sup>			03				
20	33 <sup>B</sup>				03 <sup>B</sup>				
21	23				33			03	
22	03								
23	03				03				
00	48 <sup>FR</sup>				48				

Am 24.12. und 31.12. Verkehr wie an Samstagen falls diese Tage nicht auf einen Sonntag fallen. Gültig ab 01.06.2026  
 Einschränkungen hierzu entnehmen Sie bitte der Tagespresse oder unter [www.rvv.de](http://www.rvv.de)

**A - F** = Fahrwege      **G** = bis Regensburg Justizgebäude      **sf** = nur an schulfreien Tagen      **FR** = nur freitags  
**S34** = Schnellbus S34      **S** = nur an Schultagen

Fahrwege mit Fahrzeit in Minuten

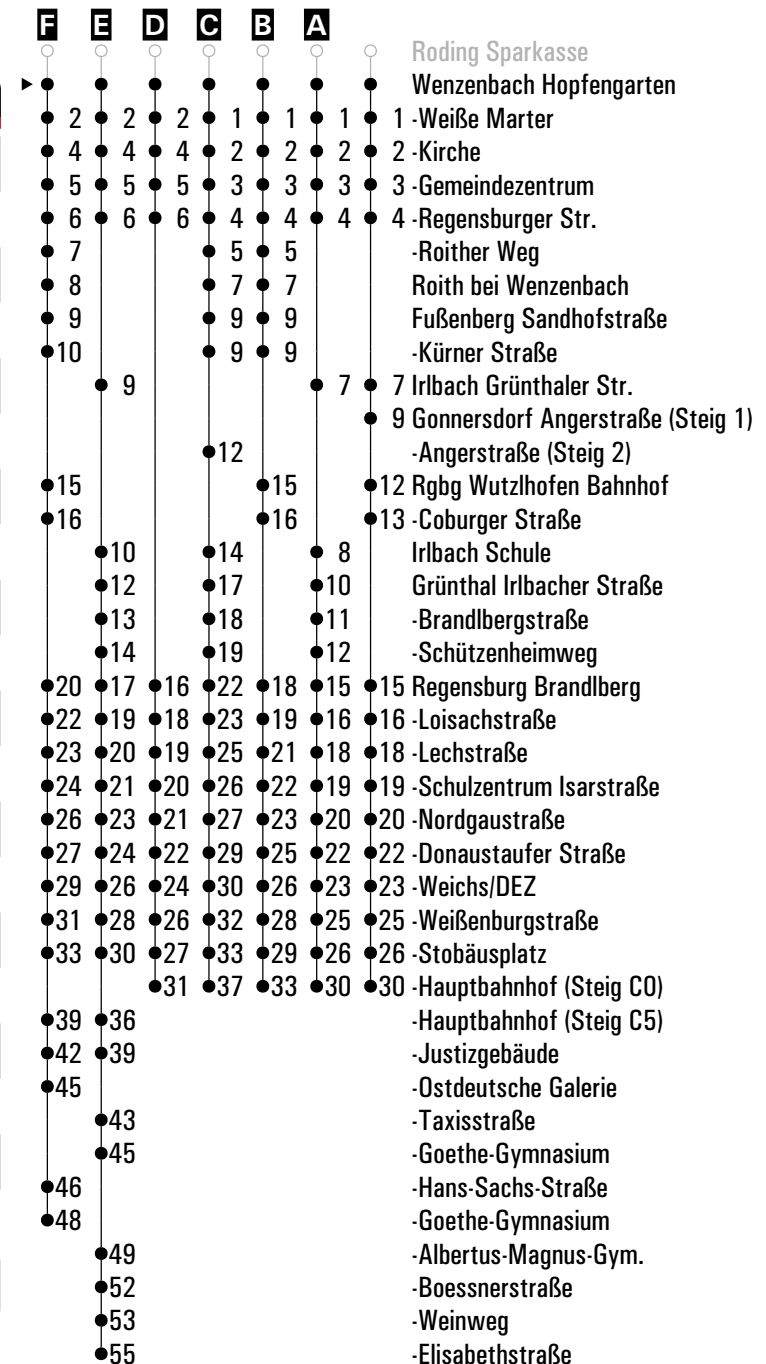


	Montag - Freitag				Samstag		Sonn-/Feiertag		
05	25 <sup>A</sup>				25 <sup>A</sup>				
06	05	45 <sup>D</sup> <sub>S34</sub>	48 <sup>F</sup> <sub>S</sub>	50 <sup>E</sup> <sub>S</sub>	25	45			
07	05 <sup>F</sup> <sub>S</sub> <sup>G</sup>	05 <sup>B</sup> <sub>sf</sub>	25 <sup>D</sup> <sub>S34</sub>	45	45			05 <sup>A</sup>	
08	05 <sup>A</sup>	35 <sup>A</sup>							
09	05 <sup>G</sup>				05 <sup>G</sup>			35	
10	05				05				
11	05 <sup>G</sup>				05 <sup>B</sup>			35	
12	05				05 <sup>B</sup>				
13	25 <sup>A</sup>	47			35			35	
14	05 <sup>A</sup>				05 <sup>A</sup>				
15	05	35 <sup>A</sup>			05 <sup>B</sup>			35	
16	17	35			05				
17	05	35			05			35	
18	25 <sup>A</sup>				05 <sup>B</sup>			37	
19	05	35 <sup>B</sup>			05				
20	35 <sup>B</sup>				05 <sup>B</sup>				
21	25				35			05	
22	05								
23	05				05				
00	50 <sup>FR</sup>				50				

Am 24.12. und 31.12. Verkehr wie an Samstagen falls diese Tage nicht auf einen Sonntag fallen. Gültig ab 01.06.2026  
Einschränkungen hierzu entnehmen Sie bitte der Tagespresse oder unter [www.rvv.de](http://www.rvv.de)

**A - F** = Fahrwege      **G** = bis Regensburg Justizgebäude      **sf** = nur an schulfreien Tagen      **FR** = nur freitags  
**S34** = Schnellbus S34      **S** = nur an Schultagen

Fahrwege mit Fahrzeit in Minuten

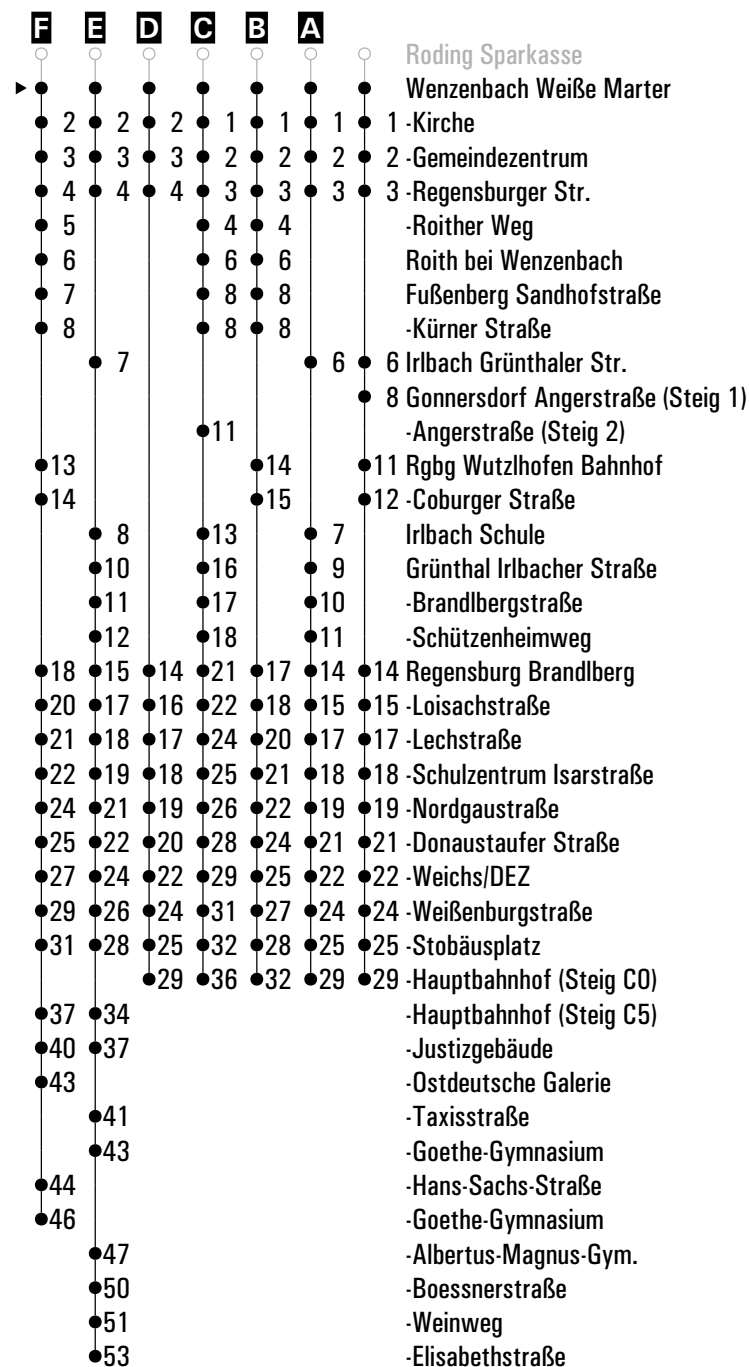


	Montag - Freitag				Samstag		Sonn-/Feiertag		
05	26 <sup>A</sup>				26 <sup>A</sup>				
06	06	47 <sup>D</sup> <sub>S34</sub>	50 <sup>F</sup> <sub>S</sub>	52 <sup>E</sup> <sub>S</sub>	26	46			
07	07 <sup>F</sup> <sub>S</sub> <sup>G</sup>	07 <sup>B</sup> <sub>sf</sub>	27 <sup>D</sup> <sub>S34</sub>	46	46			06 <sup>A</sup>	
08	06 <sup>A</sup>	36 <sup>A</sup>							
09	06 <sup>G</sup>				06 <sup>G</sup>			36	
10	06				06				
11	06 <sup>G</sup>				06 <sup>B</sup>			36	
12	06				06 <sup>B</sup>				
13	26 <sup>A</sup>	48			36			36	
14	06 <sup>A</sup>				06 <sup>A</sup>				
15	06	36 <sup>A</sup>			06 <sup>B</sup>			36	
16	18	36			06				
17	06	36			06			36	
18	26 <sup>A</sup>				06 <sup>B</sup>			38	
19	06	36 <sup>B</sup>			06				
20	36 <sup>B</sup>				06 <sup>B</sup>				
21	26				36			06	
22	06								
23	06				06				
00	51 <sup>FR</sup>				51				

Am 24.12. und 31.12. Verkehr wie an Samstagen falls diese Tage nicht auf einen Sonntag fallen. Gültig ab 01.06.2026  
Einschränkungen hierzu entnehmen Sie bitte der Tagespresse oder unter [www.rvv.de](http://www.rvv.de)

**A - F** = Fahrwege      **G** = bis Regensburg Justizgebäude      **sf** = nur an schulfreien Tagen      **FR** = nur freitags  
**S34** = Schnellbus S34      **S** = nur an Schultagen

Fahrwege mit Fahrzeit in Minuten





**Montag - Freitag**

05

06

32<sup>A</sup> 52<sup>S</sup>

07

08

09

10

11

Am 24.12. und 31.12. Verkehr wie an Samstagen falls diese Tage nicht auf einen Sonntag fallen. Einschränkungen hierzu entnehmen Sie bitte der Tagespresse oder unter [www.rvv.de](http://www.rvv.de) Gültig ab 01.06.2026

**A** = fährt A

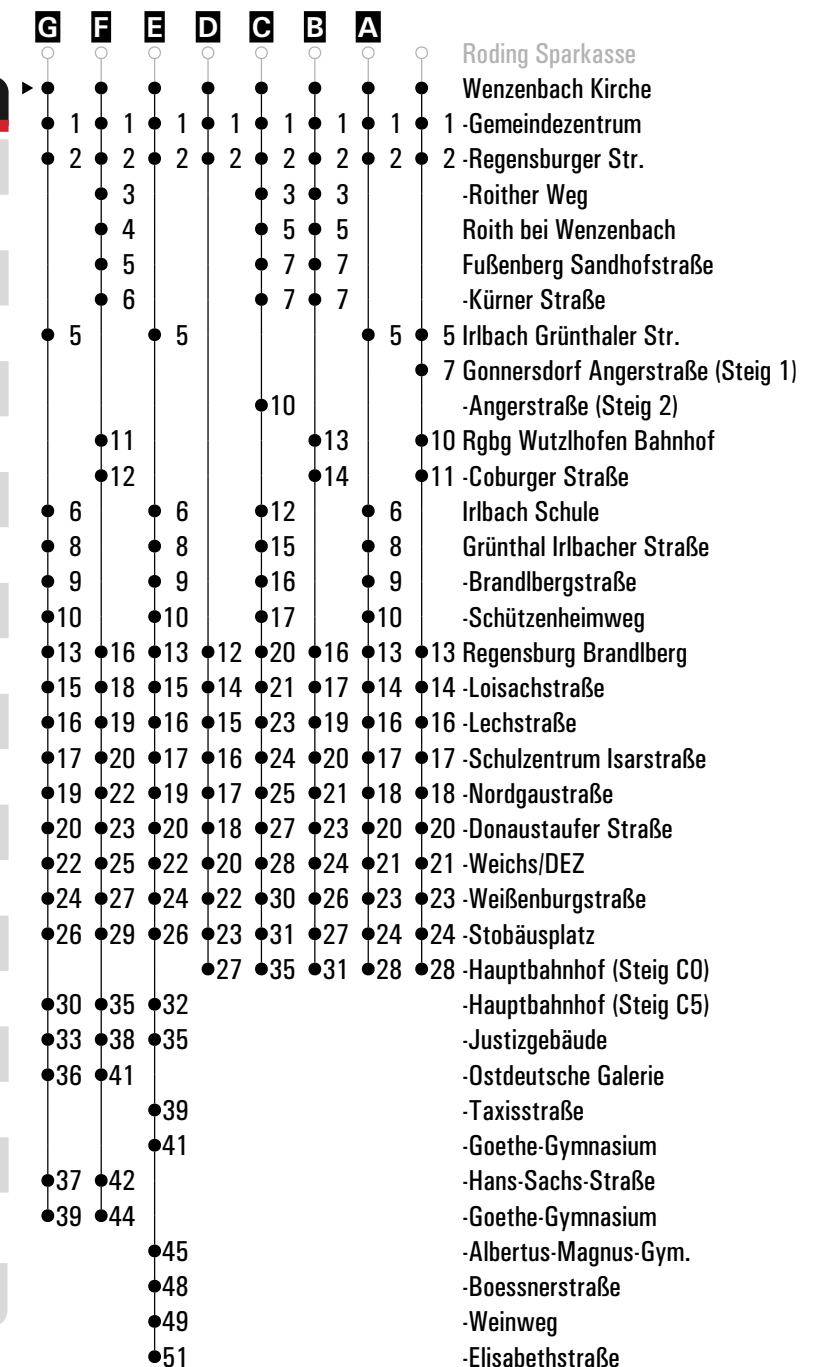
**S** = nur an Schultagen

Fahrwege mit Fahrzeit in Minuten

- A** ● ● Wenzenbach Kapellenweg
- 2 ● 2 -Kirche
- 4 ● 3 -Gemeindezentrum
- 5 ● 4 -Regensburger Str.
- 8 ● 7 Irlbach Grünthaler Str.
- 9 ● 8 -Schule
- 11 ● 10 Grünthal Irlbacher Straße
- 12 ● 11 -Brandlbergstraße
- 13 ● 12 -Schützenheimweg
- 16 ● 15 Regensburg Brandlberg
- 17 ● 17 -Loisachstraße
- 19 ● 18 -Lechstraße
- 20 ● 19 -Schulzentrum Isarstraße
- 21 ● 21 -Nordgaustraße
- 23 ● 22 -Donaustauer Straße
- 24 ● 24 -Weichs/DEZ
- 26 ● 26 -Weißenburgstraße
- 27 ● 28 -Stobäusplatz
- 31 ● -Hauptbahnhof (Steig C0)
- 32 ● -Hauptbahnhof (Steig C5)
- 35 ● -Justizgebäude
- 38 ● -Ostdeutsche Galerie
- 39 ● -Hans-Sachs-Straße
- 41 ● -Goethe-Gymnasium

	Montag - Freitag						Samstag		Sonn-/Feiertag	
05	27 <sup>A</sup>						27 <sup>A</sup>			
06	07	34 <sup>A</sup>	49 <sup>D</sup> <sub>S34</sub>	52 <sup>F</sup> <sub>S</sub>	54 <sup>G</sup> <sub>S</sub>	54 <sup>E</sup> <sub>S</sub>	27	47		
07	09 <sup>FH</sup> <sub>S</sub>	09 <sup>B</sup> <sub>sf</sub>	29 <sup>D</sup> <sub>S34</sub>	47			47		07 <sup>A</sup>	
08	07 <sup>A</sup>	37 <sup>A</sup>								
09	07 <sup>C</sup>						07 <sup>C</sup>		37	
10	07						07			
11	07 <sup>C</sup>						07 <sup>B</sup>		37	
12	07						07 <sup>B</sup>			
13	27 <sup>A</sup>	49					37		37	
14	07 <sup>A</sup>						07 <sup>A</sup>			
15	07	37 <sup>A</sup>					07 <sup>B</sup>		37	
16	19	37					07			
17	07	37					07		37	
18	27 <sup>A</sup>						07 <sup>B</sup>		39	
19	07	37 <sup>B</sup>					07			
20	37 <sup>B</sup>						07 <sup>B</sup>			
21	27						37		07	
22	07									
23	07						07			
00	52 <sup>FR</sup>						52			

Fahrwege mit Fahrzeit in Minuten

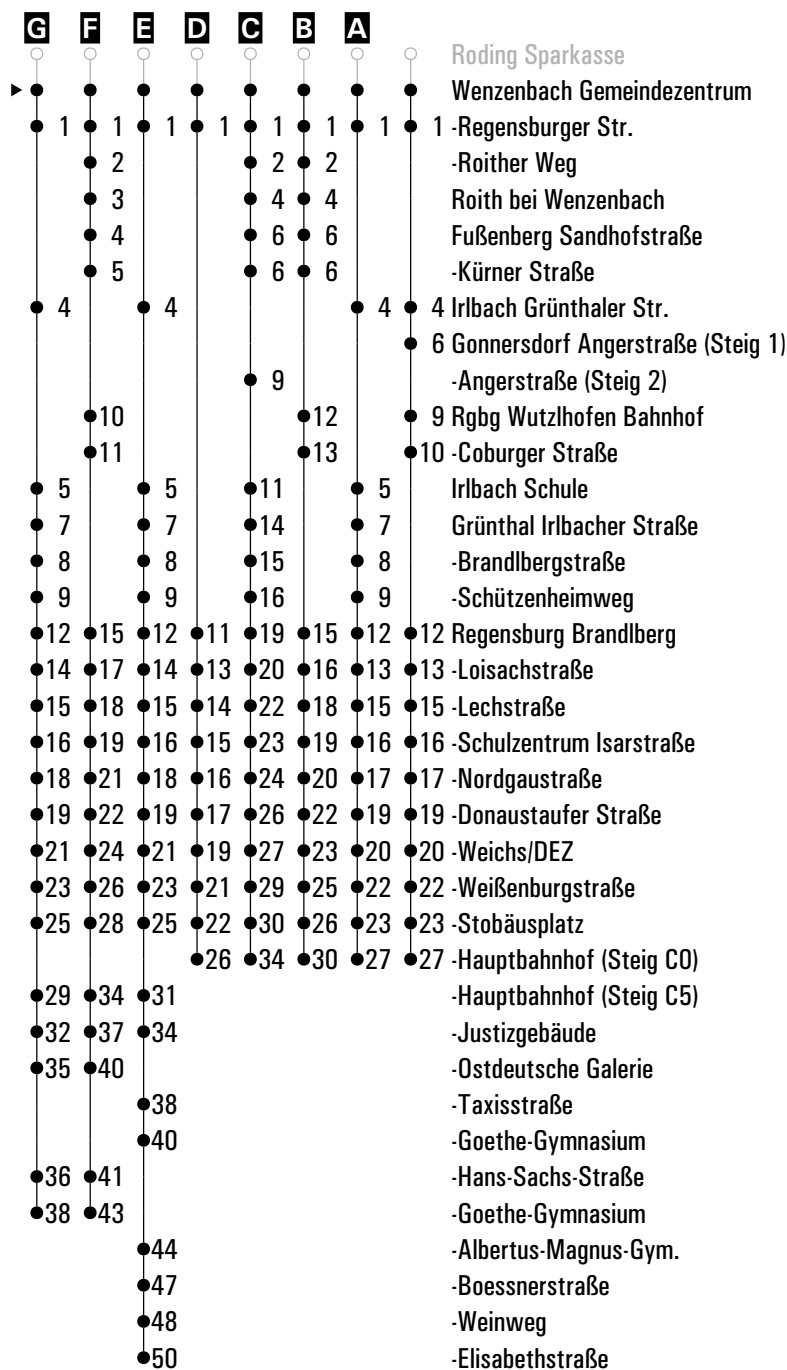


Am 24.12. und 31.12. Verkehr wie an Samstagen falls diese Tage nicht auf einen Sonntag fallen. Gültig ab 01.06.2026  
Einschränkungen hierzu entnehmen Sie bitte der Tagespresse oder unter [www.rvv.de](http://www.rvv.de)

**A - G** = Fahrwege      **H** = bis Regensburg Justizgebäude      **sf** = nur an schulfreien Tagen  
**S34** = Schnellbus S34      **S** = nur an Schultagen      **FR** = nur freitags

	Montag - Freitag						Samstag		Sonn-/Feiertag	
05	28 <sup>A</sup>						28 <sup>A</sup>			
06	08	36 <sup>A</sup>	50 <sup>D</sup> S34	53 <sup>F</sup> S	55 <sup>G</sup> S	55 <sup>E</sup> S	28	48		
07	10 <sup>FH</sup> S	10 <sup>B</sup> sf A	30 <sup>D</sup> S34	48			48	08 <sup>A</sup>		
08	08 <sup>A</sup>	38 <sup>A</sup>								
09	08 <sup>C</sup>						08 <sup>C</sup>		38	
10	08						08			
11	08 <sup>C</sup>						08 <sup>B</sup>		38	
12	08						08 <sup>B</sup>			
13	28 <sup>A</sup>	51							38	38
14	08 <sup>A</sup>						08 <sup>A</sup>			
15	08	38 <sup>A</sup>							08 <sup>B</sup>	38
16	20						08			
17	08						08		38	
18	28 <sup>A</sup>						08 <sup>B</sup>		41	
19	08						08			
20	38 <sup>B</sup>						08 <sup>B</sup>			
21	28						38		08	
22	08									
23	08						08			
00	53 <sup>FR</sup>						53			

Fahrwege mit Fahrzeit in Minuten

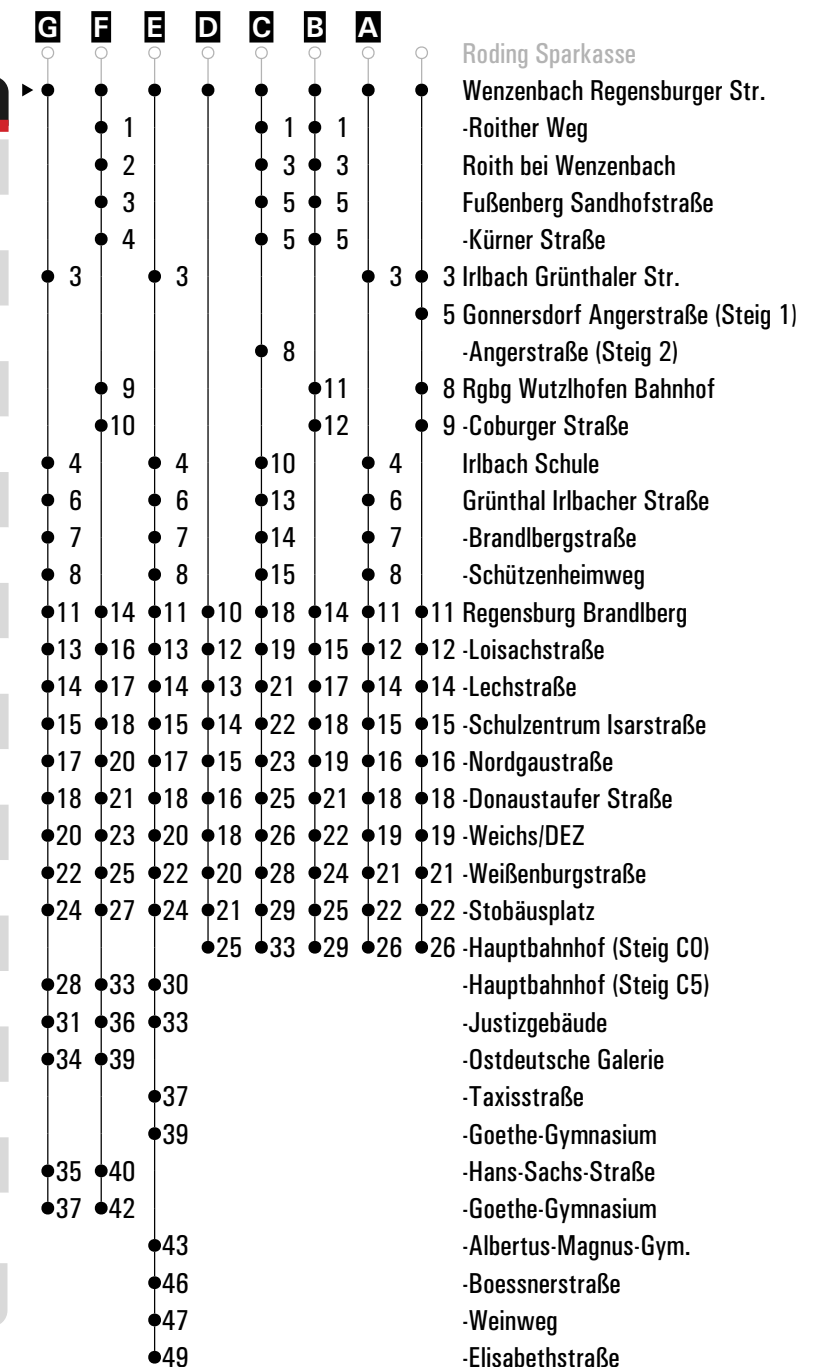


Am 24.12. und 31.12. Verkehr wie an Samstagen falls diese Tage nicht auf einen Sonntag fallen. Gültig ab 01.06.2026  
Einschränkungen hierzu entnehmen Sie bitte der Tagespresse oder unter [www.rvv.de](http://www.rvv.de)

**A - G** = Fahrwege  
**S34** = Schnellbus S34  
**H** = bis Regensburg Justizgebäude  
**S** = nur an Schultagen  
**sf** = nur an schulfreien Tagen  
**FR** = nur freitags

	Montag - Freitag						Samstag		Sonn-/Feiertag	
05	29 <sup>A</sup>						29 <sup>A</sup>			
06	09	37 <sup>A</sup>	51 <sup>D</sup> S34	54 <sup>F</sup> S	56 <sup>G</sup> S	56 <sup>E</sup> S	29	49		
07	11 <sup>FH</sup> S	11 <sup>B</sup> sf	31 <sup>D</sup> S34	49			49	09 <sup>A</sup>		
08	09 <sup>A</sup>	39 <sup>A</sup>								
09	09 <sup>C</sup>						09 <sup>C</sup>		39	
10	09						09			
11	09 <sup>C</sup>						09 <sup>B</sup>		39	
12	09						09 <sup>B</sup>			
13	29 <sup>A</sup>	52					39	39		
14	09 <sup>A</sup>						09 <sup>A</sup>			
15	09	39 <sup>A</sup>					09 <sup>B</sup>	39		
16	21						09			
17	09						09		39	
18	29 <sup>A</sup>						09 <sup>B</sup>		42	
19	09	39 <sup>B</sup>					09			
20	39 <sup>B</sup>						09 <sup>B</sup>			
21	29						39		09	
22	09									
23	09						09			
00	54 <sup>FR</sup>						54			

Fahrwege mit Fahrzeit in Minuten



Am 24.12. und 31.12. Verkehr wie an Samstagen falls diese Tage nicht auf einen Sonntag fallen. Gültig ab 01.06.2026  
Einschränkungen hierzu entnehmen Sie bitte der Tagespresse oder unter [www.rvv.de](http://www.rvv.de)

**A - G** = Fahrwege      **H** = bis Regensburg Justizgebäude      **sf** = nur an schulfreien Tagen  
**S34** = Schnellbus S34      **S** = nur an Schultagen      **FR** = nur freitags

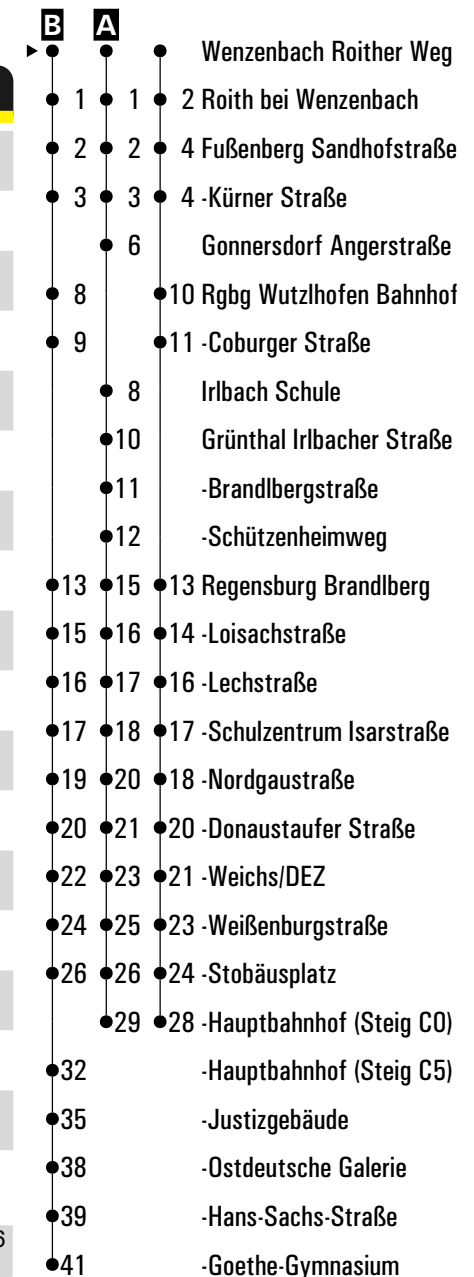
	Montag - Freitag					Samstag		Sonn-/Feiertag		
05	29 <sup>A</sup>					29 <sup>A</sup>				
06	09	37 <sup>A</sup>	52 <sup>B</sup> <sub>S34</sub>	57 <sup>D</sup> <sub>S</sub>	57 <sup>C</sup> <sub>S</sub>	29	49			
07	32 <sup>B</sup> <sub>S34</sub>	49				49			09 <sup>A</sup>	
08	09 <sup>A</sup>	39 <sup>A</sup>								
09									39	
10	09					09				
11									39	
12	09									
13	29 <sup>A</sup>	52				39			39	
14	09 <sup>A</sup>					09 <sup>A</sup>				
15	09	39 <sup>A</sup>							39	
16	21	39				09				
17	09	39				09			39	
18	29 <sup>A</sup>								42	
19	09					09				
20										
21	29					39			09	
22	09									
23	09					09				
00	54 <sup>FR</sup>					54				



Am 24.12. und 31.12. Verkehr wie an Samstagen falls diese Tage nicht auf einen Sonntag fallen. Einschränkungen hierzu entnehmen Sie bitte der Tagespresse oder unter [www.rvv.de](http://www.rvv.de) Gültig ab 01.06.2026

**A - D** = Fahrwege      **S34** = Schnellbus S34      **S** = nur an Schultagen      **FR** = nur freitags

	Montag - Freitag						Samstag					
05												
06	52 <sup>A</sup> <sub>sf</sub>		55 <sup>B</sup> <sub>s</sub>									
07	12 <sup>B/C</sup> <sub>s</sub>		12 <sup>B</sup> <sub>sf</sub>									
08												
09	10 <sup>A</sup>						10 <sup>A</sup>					
10												
11	10 <sup>A</sup>						10					
12							10					
13												
14												
15							10					
16												
17												
18							10					
19	40											
20	40						10					
21												
22												



Am 24.12. und 31.12. Verkehr wie an Samstagen falls diese Tage nicht auf einen Sonntag fallen. Einschränkungen hierzu entnehmen Sie bitte der Tagespresse oder unter [www.rvv.de](http://www.rvv.de) Gültig ab 01.06.2026

**A - B** = Fahrwege **C** = bis Regensburg Justizgebäude **s** = nur an Schultagen **sf** = nur an schulfreien Tagen

	Montag - Freitag						Samstag					
05												
06	53	A	56	B								
		sf		s								
07	13	B	13	C								
		s		sf								
08												
09	12	A					12	A				
10												
11	12	A					12					
12							12					
13												
14												
15							12					
16												
17												
18							12					
19	42											
20	42						12					
21												
22												



Am 24.12. und 31.12. Verkehr wie an Samstagen falls diese Tage nicht auf einen Sonntag fallen. Einschränkungen hierzu entnehmen Sie bitte der Tagespresse oder unter [www.rvv.de](http://www.rvv.de) Gültig ab 01.06.2026

**A - B** = Fahrwege **C** = bis Regensburg Justizgebäude **s** = nur an Schultagen **sf** = nur an schulfreien Tagen

	Montag - Freitag						Samstag					
05												
06	54	A	57	B								
		sf		s								
07	14	B	14	C								
		s		sf								
08												
09	14	A					14	A				
10												
11	14	A					14					
12							14					
13												
14												
15							14					
16												
17												
18							14					
19	44											
20	44						14					
21												
22												



Am 24.12. und 31.12. Verkehr wie an Samstagen falls diese Tage nicht auf einen Sonntag fallen. Einschränkungen hierzu entnehmen Sie bitte der Tagespresse oder unter [www.rvv.de](http://www.rvv.de) Gültig ab 01.06.2026


**A - B** = Fahrwege **C** = bis Regensburg Justizgebäude **s** = nur an Schultagen **sf** = nur an schulfreien Tagen

	Montag - Freitag							Samstag						
05														
06	55	A	58	B										
		sf		s										
07	15	B	15	B										
		C		sf										
		s												
08														
09	14	A						14	A					
10														
11	14	A						14						
12								14						
13														
14														
15								14						
16														
17														
18								14						
19	44													
20	44							14						
21														
22														



Am 24.12. und 31.12. Verkehr wie an Samstagen falls diese Tage nicht auf einen Sonntag fallen. Einschränkungen hierzu entnehmen Sie bitte der Tagespresse oder unter [www.rvv.de](http://www.rvv.de) Gültig ab 01.06.2026

**A - B** = Fahrwege **C** = bis Regensburg Justizgebäude **s** = nur an Schultagen **sf** = nur an schulfreien Tagen

	Montag - Freitag				Samstag				Sonn-/Feiertag				
05	32 <sup>A</sup>				32 <sup>A</sup>								
06	12	40 <sup>A</sup>	59 <sup>C</sup> <sub>S</sub>	59 <sup>B</sup> <sub>S</sub>	32	52							
07	52				52				12 <sup>A</sup>				
08	12 <sup>A</sup>	42 <sup>A</sup>											
09									42				
10	12				12								
11									42				
12	12												
13	32 <sup>A</sup>	55			42				42				
14	12 <sup>A</sup>					12 <sup>A</sup>							
15	12	42 <sup>A</sup>							42				
16	24	42			12								
17	12	42			12				42				
18	32 <sup>A</sup>								45				
19	12				12								
20													
21	32				41				12				
22	11												
23	11				11								
00	56 <sup>FR</sup>				56								

Fahrwege mit Fahrzeit in Minuten



Am 24.12. und 31.12. Verkehr wie an Samstagen falls diese Tage nicht auf einen Sonntag fallen. Einschränkungen hierzu entnehmen Sie bitte der Tagespresse oder unter [www.rvv.de](http://www.rvv.de) Gültig ab 01.06.2026

**A - C** = Fahrwege **S** = nur an Schultagen **FR** = nur freitags

Fahrwege mit Fahrzeit in Minuten

- Roding Sparkasse
- ▶ ● Gonnersdorf Angerstraße
- 3 Rgbg Wutzlhofen Bahnhof
- 4 -Coburger Straße
- 6 -Brandlberg
- 7 -Loisachstraße
- 9 -Lechstraße
- 10 -Schulzentrum Isarstraße
- 11 -Nordgaustraße
- 13 -Donaustauer Straße
- 14 -Weichs/DEZ
- 16 -Weißenburgstraße
- 17 -Stobäusplatz
- 21 -Hauptbahnhof

	Montag - Freitag					Samstag					Sonn-/Feiertag						
06	14					34	54										
07	54					54											
08																	
09												44					
10	14					14											
11												44					
12	14																
13	57					44						44					
14																	
15	14											44					
16	26	44				14											
17	14	44				14						44					
18												47					
19	14					14											
20																	
21	34					42						14					
22	12																
23	12					12											
00	57 <sup>FR</sup>					57											

Am 24.12. und 31.12. Verkehr wie an Samstagen falls diese Tage nicht auf einen Sonntag fallen. Einschränkungen hierzu entnehmen Sie bitte der Tagespresse oder unter [www.rvv.de](http://www.rvv.de) Gültig ab 01.06.2026

**FR** = nur freitags

Fahrwege mit Fahrzeit in Minuten

- ▶ ● Gonnersdorf Angerstraße
- 2 Irlbach Schule
- 4 Grünthal Irlbacher Straße
- 5 -Brandlbergstraße
- 6 -Schützenheimweg
- 9 Regensburg Brandlberg
- 10 -Loisachstraße
- 11 -Lechstraße
- 12 -Schulzentrum Isarstraße
- 14 -Nordgaustraße
- 15 -Donaustauer Straße
- 17 -Weichs/DEZ
- 19 -Weißenburgstraße
- 20 -Stobäusplatz
- 23 -Hauptbahnhof

🕒	Montag - Freitag	Samstag
05		
06	58 <sup>sf</sup>	
07		
08		
09	17	17
10		
11	18	
12		
13		
14		
15		
16		
17		
18		

Am 24.12. und 31.12. Verkehr wie an Samstagen falls diese Tage nicht auf einen Sonntag fallen. Einschränkungen hierzu entnehmen Sie bitte der Tagespresse oder unter [www.rvv.de](http://www.rvv.de) Gültig ab 01.06.2026

**sf** = nur an schulfreien Tagen

Fahrwege mit Fahrzeit in Minuten

	Montag - Freitag				Samstag				Sonn-/Feiertag			
05												
06	15				35	55						
07	01 <sup>A</sup> <sub>s</sub>	18 <sup>A</sup> <sub>s</sub> <sup>B</sup>	18 <sup>sf</sup>	55	55							
08												
09									45			
10	15				15							
11					18				45			
12	15				18							
13	58				45				45			
14												
15	15				18				45			
16	27	45			15							
17	15	45			15				45			
18					18				48			
19	15	48			15							
20	48				18							
21	35				43				15			
22	13											
23	13				13							
00	58 <sup>FR</sup>				58							



Am 24.12. und 31.12. Verkehr wie an Samstagen falls diese Tage nicht auf einen Sonntag fallen. Einschränkungen hierzu entnehmen Sie bitte der Tagespresse oder unter [www.rvv.de](http://www.rvv.de) Gültig ab 01.06.2026


**A** = fährt A

**s** = nur an Schultagen

**FR** = nur freitags

**B** = bis Regensburg Justizgebäude

**sf** = nur an schulfreien Tagen

	Montag - Freitag				Samstag				Sonn-/Feiertag				
05													
06	17				37	57							
07	03 <sup>A</sup> <sub>s</sub>	20 <sup>A</sup> <sub>s</sub> <sup>B</sup>	20 <sup>sf</sup>	57	57								
08													
09										47			
10	17				17								
11					20					47			
12	17				20								
13					47					47			
14	00												
15	17				20					47			
16	29	47			17								
17	17	47			17					47			
18					20					50			
19	17	50			17								
20	50				20								
21	37				44					17			
22	14												
23	14				14								
00	59 <sup>FR</sup>				59								



Am 24.12. und 31.12. Verkehr wie an Samstagen falls diese Tage nicht auf einen Sonntag fallen. Einschränkungen hierzu entnehmen Sie bitte der Tagespresse oder unter [www.rvv.de](http://www.rvv.de) Gültig ab 01.06.2026

**A** = fährt A

**s** = nur an Schultagen

**FR** = nur freitags

**B** = bis Regensburg Justizgebäude

**sf** = nur an schulfreien Tagen

	Montag - Freitag				Samstag				Sonn-/Feiertag				
05													
06	18				38	58							
07	04 <sup>A</sup> <sub>s</sub>	21 <sup>A</sup> <sub>s</sub> <sup>B</sup>	21 <sup>sf</sup>	58	58								
08													
09									48				
10	18				18								
11					21				48				
12	18				21								
13					48				48				
14	01												
15	18				21				48				
16	30	48			18								
17	18	48			18				48				
18					21				51				
19	18	51			18								
20	51				21								
21	38				44				18				
22	14												
23	14				14								
00	59 <sup>FR</sup>				59								

Fahrwege mit Fahrzeit in Minuten

- A** Roding Sparkasse
- Regensburg Coburger Str.
- 4 2-Brandlberg
- 6 3-Loisachstraße
- 7 5-Lechstraße
- 8 6-Schulzentrum Isarstraße
- 10 7-Nordgaustraße
- 11 9-Donaustauffer Straße
- 13 10-Weichs/DEZ
- 15 12-Weißenburgstraße
- 17 13-Stobäusplatz
- 17-Hauptbahnhof (Steig C0)
- 23 -Hauptbahnhof (Steig C5)
- 26 -Justizgebäude
- 29 -Ostdeutsche Galerie
- 30 -Hans-Sachs-Straße
- 32 -Goethe-Gymnasium

Am 24.12. und 31.12. Verkehr wie an Samstagen falls diese Tage nicht auf einen Sonntag fallen. Einschränkungen hierzu entnehmen Sie bitte der Tagespresse oder unter [www.rvv.de](http://www.rvv.de) Gültig ab 01.06.2026

**A** = fährt A    **B** = bis Regensburg Justizgebäude    **s** = nur an Schultagen    **sf** = nur an schulfreien Tagen    **FR** = nur freitags

	Montag - Freitag				Samstag				Sonn-/Feiertag				
05	33				33								
06	41												
07	00 <sup>sf</sup>	00 <sup>B</sup> <sub>s</sub>	00 <sup>A</sup> <sub>s</sub>						13				
08	13	43											
09	19				19								
10													
11	19												
12													
13	33												
14	13				13								
15	43												
16													
17													
18	33												
19													
20													
21													
22													

- B** **A**
- Falkenstein Busbahnhof
- ▶ ● Irlbach Schule
- 2 ● 2 ● 2 Grünthal Irlbacher Straße
- 3 ● 3 ● 3 -Brandlbergstraße
- 4 ● 4 ● 4 -Schützenheimweg
- 7 ● 7 ● 7 Regensburg Brandlberg
- 9 ● 9 ● 8 -Loisachstraße
- 10 ● 10 ● 10 -Lechstraße
- 11 ● 11 ● 11 -Schulzentrum Isarstraße
- 13 ● 13 ● 12 -Nordgaustraße
- 14 ● 14 ● 14 -Donaustauer Straße
- 16 ● 16 ● 15 -Weichs/DEZ
- 18 ● 18 ● 17 -Weißenburgstraße
- 20 ● 20 ● 18 -Stobäusplatz
- 22 -Hauptbahnhof (Steig C0)
- 24 ● 26 -Hauptbahnhof (Steig C5)
- 27 ● 29 -Justizgebäude
- 30 -Ostdeutsche Galerie
- 33 -Taxisstraße
- 35 -Goethe-Gymnasium
- 31 -Hans-Sachs-Straße
- 33 -Goethe-Gymnasium
- 39 -Albertus-Magnus-Gym.
- 42 -Boessnerstraße
- 43 -Weinweg
- 45 -Elisabethstraße

Am 24.12. und 31.12. Verkehr wie an Samstagen falls diese Tage nicht auf einen Sonntag fallen. Einschränkungen hierzu entnehmen Sie bitte der Tagespresse oder unter [www.rvv.de](http://www.rvv.de) Gültig ab 01.06.2026

**A - B** = Fahrwege      **s** = nur an Schultagen      **sf** = nur an schulfreien Tagen

	Montag - Freitag			Samstag				Sonn-/Feiertag					
05	35				35								
06	43												
07	02 <sup>sf</sup>	02 <sup>B</sup> <sub>s</sub>	02 <sup>A</sup> <sub>s</sub>					15					
08	15	45											
09	22				22								
10													
11	22												
12													
13	35												
14	15				15								
15	45												
16													
17													
18	35												
19													
20													
21													
22													

- B** ○ Falkenstein Busbahnhof
- A** ○ Grünthal Irlbacher Straße
- 1 -Brandlbergstraße
- 2 -Schützenheimweg
- 5 -Regensburg Brandlberg
- 7 -Loisachstraße
- 8 -Lechstraße
- 9 -Schulzentrum Isarstraße
- 11 -Nordgaustraße
- 12 -Donaustauer Straße
- 14 -Weichs/DEZ
- 16 -Weißenburgstraße
- 18 -Stobäusplatz
- 20 -Hauptbahnhof (Steig C0)
- 22 -Hauptbahnhof (Steig C5)
- 24 -Justizgebäude
- 25 -Ostdeutsche Galerie
- 27 -Taxisstraße
- 28 -Goethe-Gymnasium
- 29 -Hans-Sachs-Straße
- 31 -Goethe-Gymnasium
- 31 -Albertus-Magnus-Gym.
- 33 -Boessnerstraße
- 37 -Weinweg
- 40 -Elisabethstraße
- 41
- 43

Am 24.12. und 31.12. Verkehr wie an Samstagen falls diese Tage nicht auf einen Sonntag fallen. Einschränkungen hierzu entnehmen Sie bitte der Tagespresse oder unter [www.rvv.de](http://www.rvv.de) Gültig ab 01.06.2026

**A - B** = Fahrwege      **s** = nur an Schultagen      **sf** = nur an schulfreien Tagen

	Montag - Freitag				Samstag				Sonn-/Feiertag				
05	36				36								
06	44												
07	03 <sup>sf</sup>	03 <sup>B</sup> <sub>s</sub>	03 <sup>A</sup> <sub>s</sub>						16				
08	16	46											
09	23				23								
10													
11	23												
12													
13	36												
14	16				16								
15	46												
16													
17													
18	36												
19													
20													
21													
22													

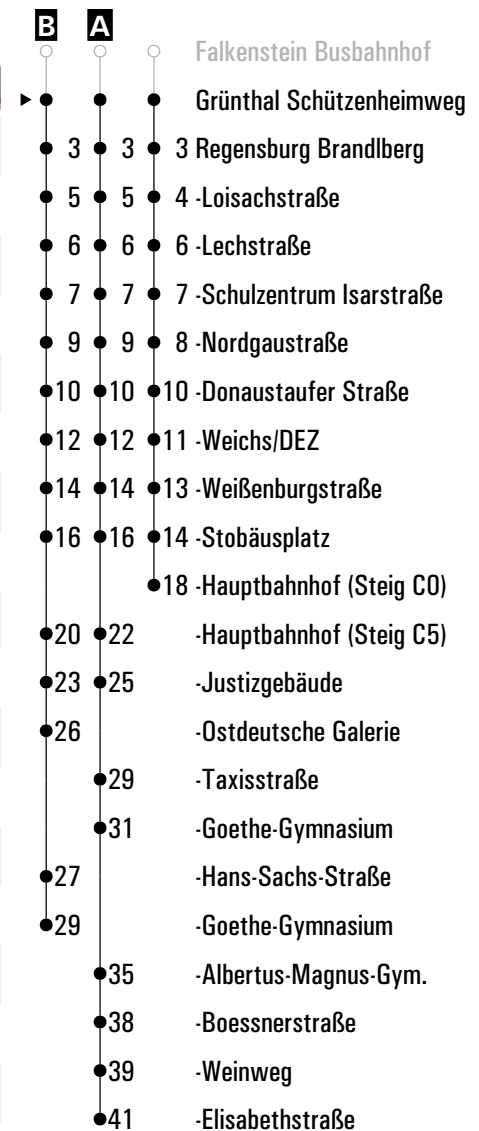


Am 24.12. und 31.12. Verkehr wie an Samstagen falls diese Tage nicht auf einen Sonntag fallen. Einschränkungen hierzu entnehmen Sie bitte der Tagespresse oder unter [www.rvv.de](http://www.rvv.de)      Gültig ab 01.06.2026

**A - B** = Fahrwege      **s** = nur an Schultagen      **sf** = nur an schulfreien Tagen

Fahrwege mit Fahrzeit in Minuten

	Montag - Freitag				Samstag				Sonn-/Feiertag				
05	37				37								
06	45												
07	04 <sup>sf</sup>	04 <sup>B</sup> <sub>s</sub>	04 <sup>A</sup> <sub>s</sub>						17				
08	17	47											
09	24				24								
10													
11	24												
12													
13	37												
14	17				17								
15	47												
16													
17													
18	37												
19													
20													
21													
22													



Am 24.12. und 31.12. Verkehr wie an Samstagen falls diese Tage nicht auf einen Sonntag fallen. Einschränkungen hierzu entnehmen Sie bitte der Tagespresse oder unter [www.rvv.de](http://www.rvv.de) Gültig ab 01.06.2026

**A - B** = Fahrwege      **s** = nur an Schultagen      **sf** = nur an schulfreien Tagen

	Montag - Freitag					Samstag					Sonn-/Feiertag						
05	38					38											
06	46																
07	05 <sup>sf</sup>	05 <sup>B</sup> <sub>s</sub>	05 <sup>A</sup> <sub>s</sub>										18				
08	18	48															
09	25					25											
10																	
11	25																
12																	
13	38																
14	18					18											
15	48																
16																	
17																	
18	38																
19																	
20																	
21																	
22																	
23																	



Am 24.12. und 31.12. Verkehr wie an Samstagen falls diese Tage nicht auf einen Sonntag fallen. Einschränkungen hierzu entnehmen Sie bitte der Tagespresse oder unter [www.rvv.de](http://www.rvv.de) Gültig ab 01.06.2026

**A-B** = Fahrwege      **s** = nur an Schultagen      **sf** = nur an schulfreien Tagen

# RVV 34 <sup>H</sup> Regensburg Grünthaler Straße ▶ Regensburg Hauptbahnhof

	Montag - Freitag					Samstag					Sonn-/Feiertag						
05	39					39											
06	47																
07	06 <sup>sf</sup>	06 <sup>B</sup> <sub>s</sub>	06 <sup>A</sup> <sub>s</sub>										19				
08	19	49															
09	26					26											
10																	
11	26																
12																	
13	39																
14	19					19											
15	49																
16																	
17																	
18	39																
19																	
20																	
21																	
22																	
23																	



Am 24.12. und 31.12. Verkehr wie an Samstagen falls diese Tage nicht auf einen Sonntag fallen. Einschränkungen hierzu entnehmen Sie bitte der Tagespresse oder unter [www.rvv.de](http://www.rvv.de) Gültig ab 01.06.2026

**A-B** = Fahrwege      **s** = nur an Schultagen      **sf** = nur an schulfreien Tagen

	Montag - Freitag						Samstag				Sonn-/Feiertag						
05	40						40										
06	20	30	48				40										
07	07 <sup>sf</sup>	07 <sup>A</sup> <sub>s</sub>	07 <sup>B</sup> <sub>s</sub>	08 <sup>A</sup> <sub>s</sub>	25 <sup>A</sup> <sub>s</sub> <sup>C</sup>	25 <sup>sf</sup>	00						20				
08	00	20	50				00										
09	27						27						50				
10	20						20										
11	27						23						50				
12	20						23										
13	40						50						50				
14	03	20					20										
15	20	50					23						50				
16	32	50					20										
17	20	50					20						50				
18	40						23						53				
19	20	53					20										
20	53						23										
21	40						46						20				
22	16																
23	16						16										
00																	
01	01 <sup>FR</sup>						01										



Am 24.12. und 31.12. Verkehr wie an Samstagen falls diese Tage nicht auf einen Sonntag fallen. Einschränkungen hierzu entnehmen Sie bitte der Tagespresse oder unter [www.rvv.de](http://www.rvv.de) Gültig ab 01.06.2026

**A-B** = Fahrwege **C** = bis Regensburg Justizgebäude **s** = nur an Schultagen **sf** = nur an schulfreien Tagen **FR** = nur freitags

**RVV 34** <sup>H</sup> Regensburg Loisachstraße  
 ▶ Regensburg Hauptbahnhof

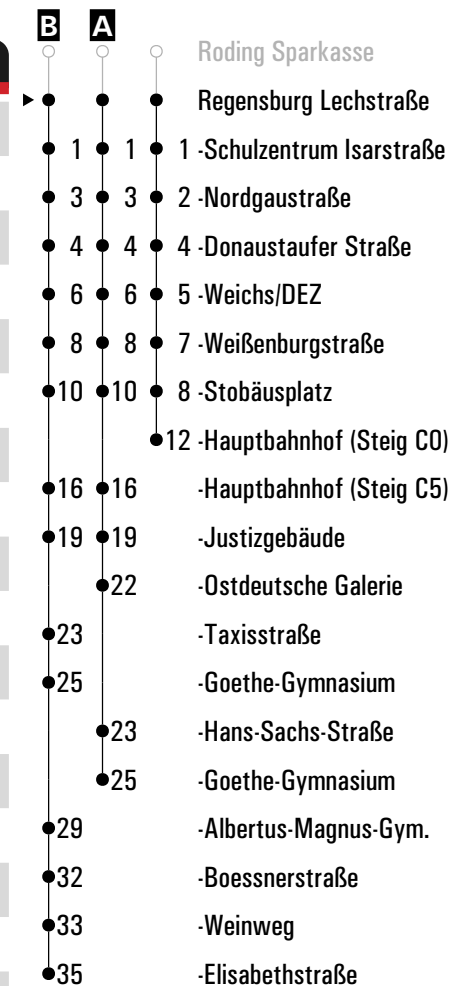
	Montag - Freitag						Samstag				Sonn-/Feiertag					
05	41						41									
06	21	31	49				41									
07	08 <sup>sf</sup>	09 <sup>A</sup> <sub>s</sub>	09 <sup>B</sup> <sub>s</sub>	10 <sup>A</sup> <sub>s</sub>	27 <sup>A</sup> <sub>s</sub> <sup>C</sup>	27 <sup>sf</sup>	01						21			
08	01	21	51				01									
09	28						28						51			
10	21						21									
11	28						24						51			
12	21						24									
13	41						51						51			
14	04	21					21									
15	21	51					24						51			
16	33	51					21									
17	21	51					21						51			
18	41						24						54			
19	21	54					21									
20	54						24									
21	41						47						21			
22	17															
23	17						17									
00																
01	02 <sup>FR</sup>						02									



Am 24.12. und 31.12. Verkehr wie an Samstagen falls diese Tage nicht auf einen Sonntag fallen. Einschränkungen hierzu entnehmen Sie bitte der Tagespresse oder unter [www.rvv.de](http://www.rvv.de) Gültig ab 01.06.2026

**A-B** = Fahrwege   **C** = bis Regensburg Justizgebäude   **s** = nur an Schultagen   **sf** = nur an schulfreien Tagen   **FR** = nur freitags

	Montag - Freitag						Samstag			Sonn-/Feiertag		
05	43						43					
06	23	33	51				43					
07	09 <sup>sf</sup>	10 <sup>A</sup> <sub>S</sub>	10 <sup>B</sup> <sub>S</sub>	11 <sup>A</sup> <sub>S</sub>	28 <sup>A</sup> <sub>S</sub> <sup>C</sup>	28 <sup>sf</sup>	03			23		
08	03	23	53				03					
09	30						30			53		
10	23						23					
11	30						26			53		
12	23						26					
13	43						53			53		
14	06	23					23					
15	23	53					26			53		
16	35	53					23					
17	23	53					23			53		
18	43						26			56		
19	23	56					23					
20	56						26					
21	43						48			23		
22	18											
23	18						18					
00												
01	03 <sup>FR</sup>						03					

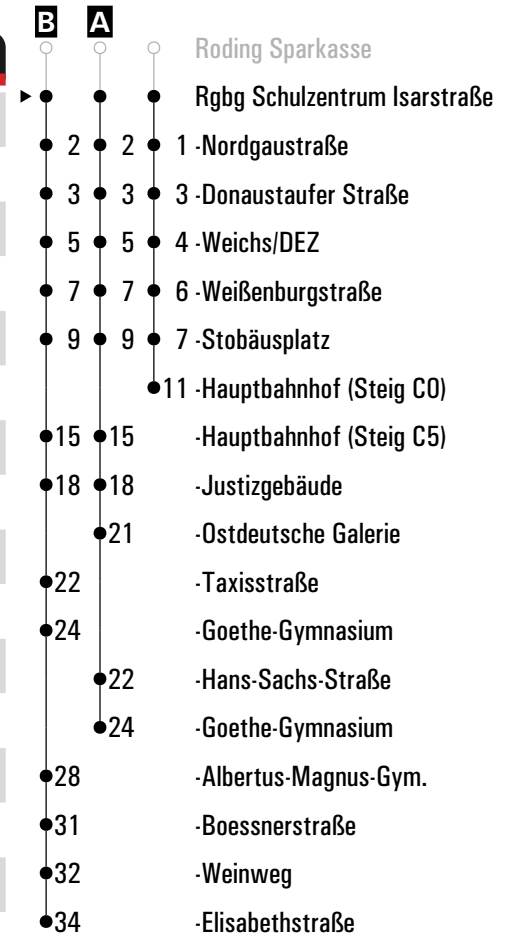


Am 24.12. und 31.12. Verkehr wie an Samstagen falls diese Tage nicht auf einen Sonntag fallen. Einschränkungen hierzu entnehmen Sie bitte der Tagespresse oder unter [www.rvv.de](http://www.rvv.de) Gültig ab 01.06.2026

**A - B** = Fahrwege **C** = bis Regensburg Justizgebäude **S** = nur an Schultagen **sf** = nur an schulfreien Tagen **FR** = nur freitags

Fahrwege mit Fahrzeit in Minuten

	Montag - Freitag						Samstag			Sonn-/Feiertag		
05	44						44					
06	24	34	52				44					
07	10 <sup>sf</sup>	11 <sup>A</sup> <sub>s</sub>	11 <sup>B</sup> <sub>s</sub>	12 <sup>A</sup> <sub>s</sub>	29 <sup>A</sup> <sub>s</sub> <sup>C</sup>	29 <sup>sf</sup>	04				24	
08	04	24	54				04					
09	31						31				54	
10	24						24					
11	31						27				54	
12	24						27					
13	44						54				54	
14	07	24					24					
15	24	54					27				54	
16	36	54					24					
17	24	54					24				54	
18	44						27				57	
19	24	57					24					
20	57						27					
21	44						49				24	
22	19											
23	19						19					
00												
01	04 <sup>FR</sup>						04					



Am 24.12. und 31.12. Verkehr wie an Samstagen falls diese Tage nicht auf einen Sonntag fallen. Einschränkungen hierzu entnehmen Sie bitte der Tagespresse oder unter [www.rvv.de](http://www.rvv.de) Gültig ab 01.06.2026

**A** - **B** = Fahrwege **C** = bis Regensburg Justizgebäude **s** = nur an Schultagen **sf** = nur an schulfreien Tagen **FR** = nur freitags

	Montag - Freitag						Samstag				Sonn-/Feiertag					
05	45						45									
06	25	35	53				45									
07	12 <sup>sf</sup>	13 <sup>A</sup> <sub>s</sub>	13 <sup>B</sup> <sub>s</sub>	14 <sup>A</sup> <sub>s</sub>	31 <sup>A</sup> <sub>s</sub> <sup>C</sup>	31 <sup>sf</sup>	05						25			
08	05	25	55				05									
09	32						32						55			
10	25						25									
11	32						28						55			
12	25						28									
13	45						55						55			
14	08	25					25									
15	25	55					28						55			
16	37	55					25									
17	25	55					25						55			
18	45						28						58			
19	25	58					25									
20	58						28									
21	45						50						25			
22	20															
23	20						20									
00																
01	05 <sup>FR</sup>						05									



Am 24.12. und 31.12. Verkehr wie an Samstagen falls diese Tage nicht auf einen Sonntag fallen. Einschränkungen hierzu entnehmen Sie bitte der Tagespresse oder unter [www.rvv.de](http://www.rvv.de) Gültig ab 01.06.2026

**A - B** = Fahrwege **C** = bis Regensburg Justizgebäude **s** = nur an Schultagen **sf** = nur an schulfreien Tagen **FR** = nur freitags

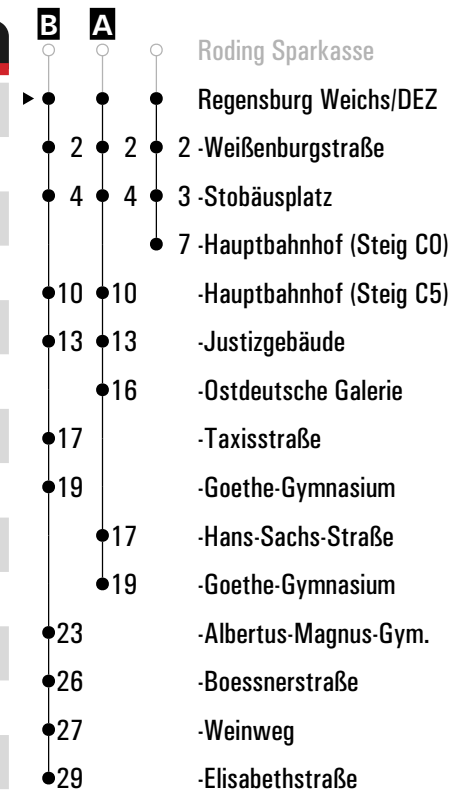
	Montag - Freitag						Samstag			Sonn-/Feiertag		
05	47						47					
06	27	36	55				47					
07	13 <sup>sf</sup>	14 <sup>A</sup> <sub>s</sub>	14 <sup>B</sup> <sub>s</sub>	15 <sup>A</sup> <sub>s</sub>	32 <sup>A</sup> <sub>s</sub> <sup>C</sup>	32 <sup>sf</sup>	07				27	
08	07	27	57				07					
09	34						34				57	
10	27						27					
11	34						30				57	
12	27						30					
13	47						57				57	
14	10	27					27					
15	27	57					30				57	
16	39	57					27					
17	27	57					27				57	
18	47						30					
19	27						27				00	
20	00						30					
21	00	47					52				27	
22	22											
23	22						22					
00												
01	07 <sup>FR</sup>						07					



Am 24.12. und 31.12. Verkehr wie an Samstagen falls diese Tage nicht auf einen Sonntag fallen. Einschränkungen hierzu entnehmen Sie bitte der Tagespresse oder unter [www.rvv.de](http://www.rvv.de)      Gültig ab 01.06.2026

**A - B** = Fahrwege    **C** = bis Regensburg Justizgebäude    **s** = nur an Schultagen    **sf** = nur an schulfreien Tagen    **FR** = nur freitags


	Montag - Freitag						Samstag				Sonn-/Feiertag					
05	48						48									
06	28	37	56				48									
07	15 <sup>sf</sup>	16 <sup>A</sup> <sub>s</sub>	16 <sup>B</sup> <sub>s</sub>	17 <sup>A</sup> <sub>s</sub>	34 <sup>A</sup> <sub>s</sub> <sup>C</sup>	34 <sup>sf</sup>	08						28			
08	08	28	58				08									
09	35						35						58			
10	28						28									
11	35						31						58			
12	28						31									
13	48						58						58			
14	11	28					28									
15	28	58					31						58			
16	40	58					28									
17	28	58					28						58			
18	48						31									
19	28						28						01			
20	01						31									
21	01	48					53						28			
22	24															
23	24						23									
00																
01	08 <sup>FR</sup>						08									



Am 24.12. und 31.12. Verkehr wie an Samstagen falls diese Tage nicht auf einen Sonntag fallen. Einschränkungen hierzu entnehmen Sie bitte der Tagespresse oder unter [www.rvv.de](http://www.rvv.de) Gültig ab 01.06.2026

**A - B** = Fahrwege **C** = bis Regensburg Justizgebäude **s** = nur an Schultagen **sf** = nur an schulfreien Tagen **FR** = nur freitags

	Montag - Freitag						Samstag				Sonn-/Feiertag					
05	50						50									
06	30	39	58				50									
07	17 <sup>sf</sup>	18 <sup>A<sub>s</sub></sup>	18 <sup>B<sub>s</sub></sup>	19 <sup>A<sub>s</sub></sup>	36 <sup>A<sub>s</sub>C</sup>	36 <sup>sf</sup>	10						30			
08	10	30					10									
09	00	37					37									
10	30						30						00			
11	37						33									
12	30						33						00			
13	50															
14	13	30					00	30					00			
15	30						33									
16	00	42					30						00			
17	00	30					30									
18	00	50					33						00			
19	30						30						03			
20	03						33									
21	03	50					55						30			
22	25															
23	25						25									
00																
01	10 <sup>FR</sup>						10									




Am 24.12. und 31.12. Verkehr wie an Samstagen falls diese Tage nicht auf einen Sonntag fallen. Einschränkungen hierzu entnehmen Sie bitte der Tagespresse oder unter [www.rvv.de](http://www.rvv.de) Gültig ab 01.06.2026

**A - B** = Fahrwege **C** = bis Regensburg Justizgebäude **s** = nur an Schultagen **sf** = nur an schulfreien Tagen **FR** = nur freitags

Fahrwege mit Fahrzeit in Minuten

	Montag - Freitag						Samstag				Sonn-/Feiertag					
05	51						51									
06	31	40	59				51									
07	18 <sup>sf</sup>	20 <sup>A</sup> <sub>s</sub>	20 <sup>B</sup> <sub>s</sub>	21 <sup>A</sup> <sub>s</sub>	38 <sup>A</sup> <sub>s</sub> <sup>C</sup>	38 <sup>sf</sup>	11						31			
08	11	31					11									
09	01	38					38									
10	31						31						01			
11	38						34									
12	31						34						01			
13	51															
14	14	31					01	31					01			
15	31						34									
16	01	43					31						01			
17	01	31					31									
18	01	51					34						01			
19	31						31						04			
20	04						34									
21	04	51					56						31			
22	26															
23	26						26									
00																
01	11 <sup>FR</sup>						11									



Am 24.12. und 31.12. Verkehr wie an Samstagen falls diese Tage nicht auf einen Sonntag fallen. Einschränkungen hierzu entnehmen Sie bitte der Tagespresse oder unter [www.rvv.de](http://www.rvv.de) Gültig ab 01.06.2026

**A - B** = Fahrwege    **C** = bis Regensburg Justizgebäude    **s** = nur an Schultagen    **sf** = nur an schulfreien Tagen    **FR** = nur freitags



Montag - Freitag	
05	
06	
07	27 <sup>s</sup> 29 <sup>A/s</sup> 30 <sup>s</sup>
08	
09	
10	
11	



Am 24.12. und 31.12. Verkehr wie an Samstagen falls diese Tage nicht auf einen Sonntag fallen. Einschränkungen hierzu entnehmen Sie Gültig ab 01.06.2026 bitte der Tagespresse oder unter [www.rvv.de](http://www.rvv.de)

**A** = fährt A      **s** = nur an Schultagen





**Montag - Freitag**

05

06

07 **33<sup>s</sup>**

08

09

10

11

Fahrwege mit Fahrzeit in Minuten

- ▶ ● Taxisstraße
- 2 Goethe-Gymnasium
- 6 Albertus-Magnus-Gym.
- 9 Boessnerstraße
- 10 Weinweg
- 12 Elisabethstraße

Am 24.12. und 31.12. Verkehr wie an Samstagen falls diese Tage nicht auf einen Sonntag fallen. Einschränkungen hierzu entnehmen Sie bitte der Tagespresse oder unter [www.rvv.de](http://www.rvv.de) Gültig ab 01.06.2026

**s** = nur an Schultagen



**Montag - Freitag**

05																				
06																				
07	35 <sup>s</sup>																			
08																				
09																				
10																				
11																				

Fahrwege mit Fahrzeit in Minuten

- Goethe-Gymnasium
- 4 Albertus-Magnus-Gym.
- 7 Boessnerstraße
- 8 Weinweg
- 10 Elisabethstraße

Am 24.12. und 31.12. Verkehr wie an Samstagen falls diese Tage nicht auf einen Sonntag fallen. Einschränkungen hierzu entnehmen Sie bitte der Tagespresse oder unter [www.rvv.de](http://www.rvv.de) Gültig ab 01.06.2026

**s** = nur an Schultagen



**Montag - Freitag**

05																				
06																				
07	31 <sup>s</sup>	34 <sup>s</sup>																		
08																				
09																				
10																				
11																				

Fahrwege mit Fahrzeit in Minuten

- Adlmannstein
- ▶ ● Regensburg Hans-Sachs-Straße
- 2 -Goethe-Gymnasium

Am 24.12. und 31.12. Verkehr wie an Samstagen falls diese Tage nicht auf einen Sonntag fallen. Einschränkungen hierzu entnehmen Sie Gültig ab 01.06.2026 bitte der Tagespresse oder unter [www.rvv.de](http://www.rvv.de)

**s** = nur an Schultagen



**Montag - Freitag**

05

06

07 <sup>s</sup> 39

08

09

10

11

Fahrwege mit Fahrzeit in Minuten

- ▶ ● Albertus-Magnus-Gym.
- 3 Boessnerstraße
- 4 Weinweg
- 6 Elisabethstraße

Am 24.12. und 31.12. Verkehr wie an Samstagen falls diese Tage nicht auf einen Sonntag fallen. Einschränkungen hierzu entnehmen Sie Gültig ab 01.06.2026 bitte der Tagespresse oder unter [www.rvv.de](http://www.rvv.de)

**s** = nur an Schultagen



**Montag - Freitag**

05

06

07 42<sup>s</sup>

08

09

10

11

Fahrwege mit Fahrzeit in Minuten

- ▶ ● Boessnerstraße
- 1 Weinweg
- 3 Elisabethstraße

Am 24.12. und 31.12. Verkehr wie an Samstagen falls diese Tage nicht auf einen Sonntag fallen. Einschränkungen hierzu entnehmen Sie Gültig ab 01.06.2026 bitte der Tagespresse oder unter [www.rvv.de](http://www.rvv.de)

**s** = nur an Schultagen



**Montag - Freitag**

05																				
06																				
07	43 <sup>s</sup>																			
08																				
09																				
10																				
11																				

Fahrwege mit Fahrzeit in Minuten

- ▶ ● Weinweg
- 2 Elisabethstraße

Am 24.12. und 31.12. Verkehr wie an Samstagen falls diese Tage nicht auf einen Sonntag fallen. Einschränkungen hierzu entnehmen Sie bitte der Tagespresse oder unter [www.rvv.de](http://www.rvv.de) Gültig ab 01.06.2026

**s** = nur an Schultagen





**Montag - Freitag**

10																				
11																				
12																				
13	08 <sup>A</sup>	08 <sup>S</sup>																		
14																				
15																				
16																				

Am 24.12. und 31.12. Verkehr wie an Samstagen falls diese Tage nicht auf einen Sonntag fallen. Einschränkungen hierzu entnehmen Sie bitte der Tagespresse oder unter [www.rvv.de](http://www.rvv.de) Gültig ab 01.06.2026

**A** = fährt A      **S** = nur an Schultagen

Fahrwege mit Fahrzeit in Minuten

- A** ○ Regensburg Goethestraße
- Regensburg Taxisstraße
- 3 ● 3 -Justizgebäude
- 5 ● 5 -Fritz-Fend-Straße
- 6 ● 6 -Hauptbahnhof West
- 7 ● 7 -Hauptbahnhof
- 11 ● 11 -Stobäusplatz
- 13 ● 13 -Weißenburgstraße
- 15 ● 15 -Weichs/DEZ
- 17 ● 17 -Donaustauer Straße
- 19 ● 19 -Nordgaustraße
- 20 ● 20 -Schulzentrum Isarstraße
- 21 ● 21 -Lechstraße
- 23 ● 23 -Loisachstraße
- 24 ● 24 -Brandlberg
- 26 ● 26 -Coburger Straße
- 27 ● 27 -Wutzlhofen Bahnhof
- 29 ● 29 Gonnersdorf Kapelle
- 30 ● 30 -Angerstraße
- 32 ● 32 Irlbach Grünthaler Str.
- 35 ● 35 Wenzenbach Unterlindhof
- 35 ● 35 -Regensburger Str.
- 36 ● 36 -Gemeindezentrum
- 37 ● 37 -Kirche
- 39 ● 39 -Weiße Marter
- 40 ● 40 -Hopfengarten
- 38 ● 38 -Kapellenweg
- 39 ● 39 -Grundschule
- 40 ● 40 -Lilienstraße
- 40 ● 40 Probstberg Zeitlhofgarten
- 41 ● 41 -Zeitlhof
- 42 ● 42 -Kapelle
- 42 ● 42 Bernhardswald Siedlung
- 43 ● 43 -Gasthof Lingauer
- 44 ● 44 -Gemeindezentrum



**Montag - Freitag**

10																				
11																				
12																				
13	07 <sup>s</sup>																			
14																				
15																				
16																				

Am 24.12. und 31.12. Verkehr wie an Samstagen falls diese Tage nicht auf einen Sonntag fallen. Einschränkungen hierzu entnehmen Sie bitte der Tagespresse oder unter [www.rvv.de](http://www.rvv.de) Gültig ab 01.06.2026

**s** = nur an Schultagen

Fahrwege mit Fahrzeit in Minuten

- ▶ Rgbg Albertus-Magnus-Gym.
- 6 -Justizgebäude
- 10 -Fritz-Fend-Straße
- 11 -Hauptbahnhof West
- 12 -Hauptbahnhof
- 17 -Stobäusplatz
- 19 -Weißenburgstraße
- 21 -Weichs/DEZ
- 23 -Donauaustafer Straße
- 25 -Nordgaustraße
- 26 -Schulzentrum Isarstraße
- 27 -Lechstraße
- 29 -Loisachstraße
- 30 -Brandlberg
- 33 Grünthal Schützenheimweg
- 34 -Brandlbergstraße
- 36 Irlbach Schule
- 37 -Grünthaler Str.
- 40 Wenzenbach Unterlindhof
- 40 -Regensburger Str.
- 41 -Gemeindezentrum
- 42 -Kirche
- 44 -Weiße Marter
- 45 -Hopfengarten
- 47 Bernhardswald Siedlung
- 48 -Gasthof Lingauer
- 49 -Gemeindezentrum
- 50 -Abzw. Dingstetten
- 50 Stockhof
- 51 Erlbach Nerl
- 52 -Herrenholz
- 53 -Erlbach
- 54 Hauzendorf ehem. Bahnhof
- 55 -Brücke
- 56 Hinterappendorf
- 57 Lambertsneukirchen
- 58 Hackenberg Talstraße
- 59 -Feuerwehrhaus
- 60 Kohlstetten
- 61 Lehen
- 62 Lehenfelden Am Lehenholz
- 64 Roßbach Gasthaus Eichinger
- 65 -ehem. Bahnhof
- 67 Wald Abzw. Nahenfürst
- 68 -Schule
- 69 -Ost
- 70 Hirschenbühl
- 94 Falkenstein Busbahnhof



**Montag - Freitag**

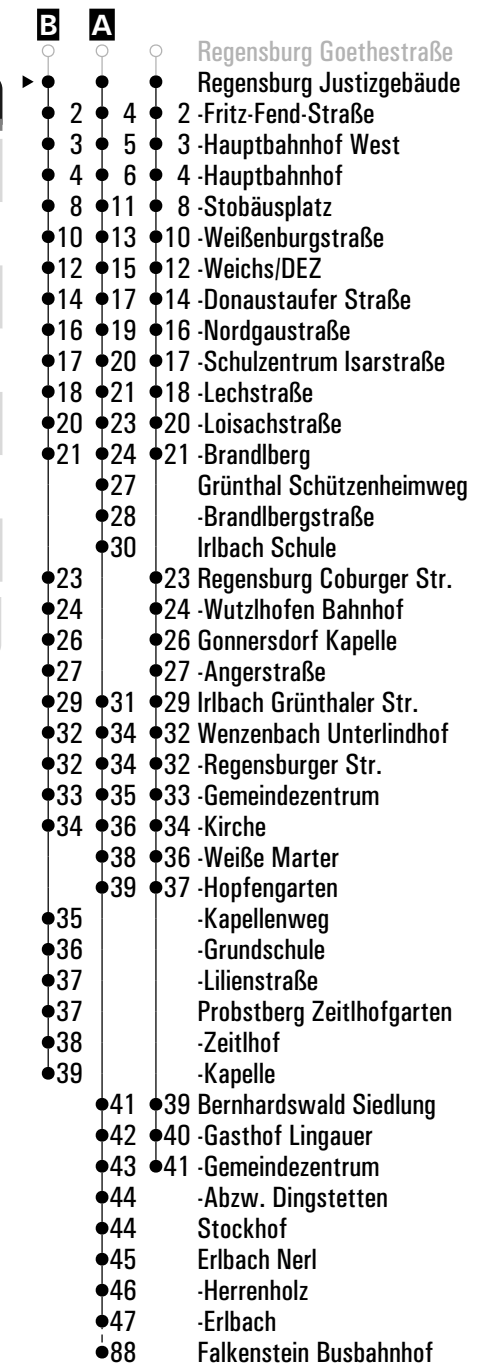
10																				
11																				
12																				
13	11 <sup>B</sup> <sub>S</sub>	11 <sup>S</sup>	13 <sup>A</sup> <sub>S</sub>																	
14																				
15																				
16																				

Am 24.12. und 31.12. Verkehr wie an Samstagen falls diese Tage nicht auf einen Sonntag fallen. Einschränkungen hierzu entnehmen Sie bitte der Tagespresse oder unter [www.rvv.de](http://www.rvv.de) Gültig ab 01.06.2026

**A - B** = Fahrwege

**S** = nur an Schultagen

Fahrwege mit Fahrzeit in Minuten



Montag - Freitag							
05							
06							
07							
08							
09							
10							
11							
12							
13	13 <sup>B</sup> <sub>s</sub>	13 <sup>S</sup>	17 <sup>A</sup> <sub>s</sub>				
14							
15							
16							
17							
18							
19							
20							
21							

- B** ● 1 ● 1 ● 1 - Hauptbahnhof West
- A** ● 2 ● 2 ● 2 - Hauptbahnhof
- 6 ● 7 ● 6 - Stobäusplatz
- 8 ● 9 ● 8 - Weißenburgstraße
- 10 ● 11 ● 10 - Weichs/DEZ
- 12 ● 13 ● 12 - Donaustauer Straße
- 14 ● 15 ● 14 - Nordgaustraße
- 15 ● 16 ● 15 - Schulzentrum Isarstraße
- 16 ● 17 ● 16 - Lechstraße
- 18 ● 19 ● 18 - Loisachstraße
- 19 ● 20 ● 19 - Brandlberg
- 23 Grünthal Schützenheimweg
- 24 - Brandlbergstraße
- 26 Irlbach Schule
- 21 ● 21 Regensburg Coburger Str.
- 22 ● 22 - Wutzlhofen Bahnhof
- 24 ● 24 Gonnersdorf Kapelle
- 25 ● 25 - Angerstraße
- 27 ● 27 Irlbach Grünthaler Str.
- 30 ● 30 ● 30 Wenzenbach Unterlindhof
- 30 ● 30 ● 30 - Regensburger Str.
- 31 ● 31 ● 31 - Gemeindezentrum
- 32 ● 32 ● 32 - Kirche
- 34 ● 34 ● 34 - Weiße Marter
- 35 ● 35 ● 35 - Hopfgangarten
- 33 - Kapellenweg
- 34 - Grundschule
- 35 - Lilienstraße
- 35 Probstberg Zeitlhofgarten
- 36 - Zeitlhof
- 37 - Kapelle
- 37 ● 37 Bernhardswald Siedlung
- 38 ● 38 - Gasthof Lingauer
- 39 ● 39 - Gemeindezentrum
- 40 - Abzw. Dingstetten
- 40 Stockhof
- 41 Erlbach Nerl
- 42 - Herrenholz
- 43 - Erlbach
- 44 Hauzendorf ehem. Bahnhof
- 45 - Brücke
- 46 Hinterappendorf
- 47 Lambertsneukirchen
- 48 Hackenberg Talstraße
- 49 - Feuerwehrhaus
- 50 Kohlstetten
- 51 Lehen
- 52 Lehenfelden Am Lehenholz
- 54 Roßbach Gasthaus Eichinger
- 55 - ehem. Bahnhof
- 57 Wald Abzw. Nahenfürst
- 58 - Schule
- 59 - Ost
- 60 Hirschenbühl
- 62 Hetzenbach Gh zur Linde
- 63 Zell Abzw. Hatzelsdorfer Weg
- 64 - Ortsmitte
- 66 Haag bei Zell
- 67 Martinsneukirchen
- 69 Fuchshölzl
- 72 Schillertswiesen
- 75 Gfäll ehem. Bahnhof
- 76 Schergendorf bei Falkenstein
- 78 Winkling
- 84 Falkenstein Busbahnhof

Am 24.12. und 31.12. Verkehr wie an Samstagen falls diese Tage nicht auf einen Sonntag fallen. Einschränkungen hierzu entnehmen Sie bitte der Tagespresse oder unter [www.rvv.de](http://www.rvv.de) Gültig ab 01.06.2026

**A - B** = Fahrwege      **s** = nur an Schultagen



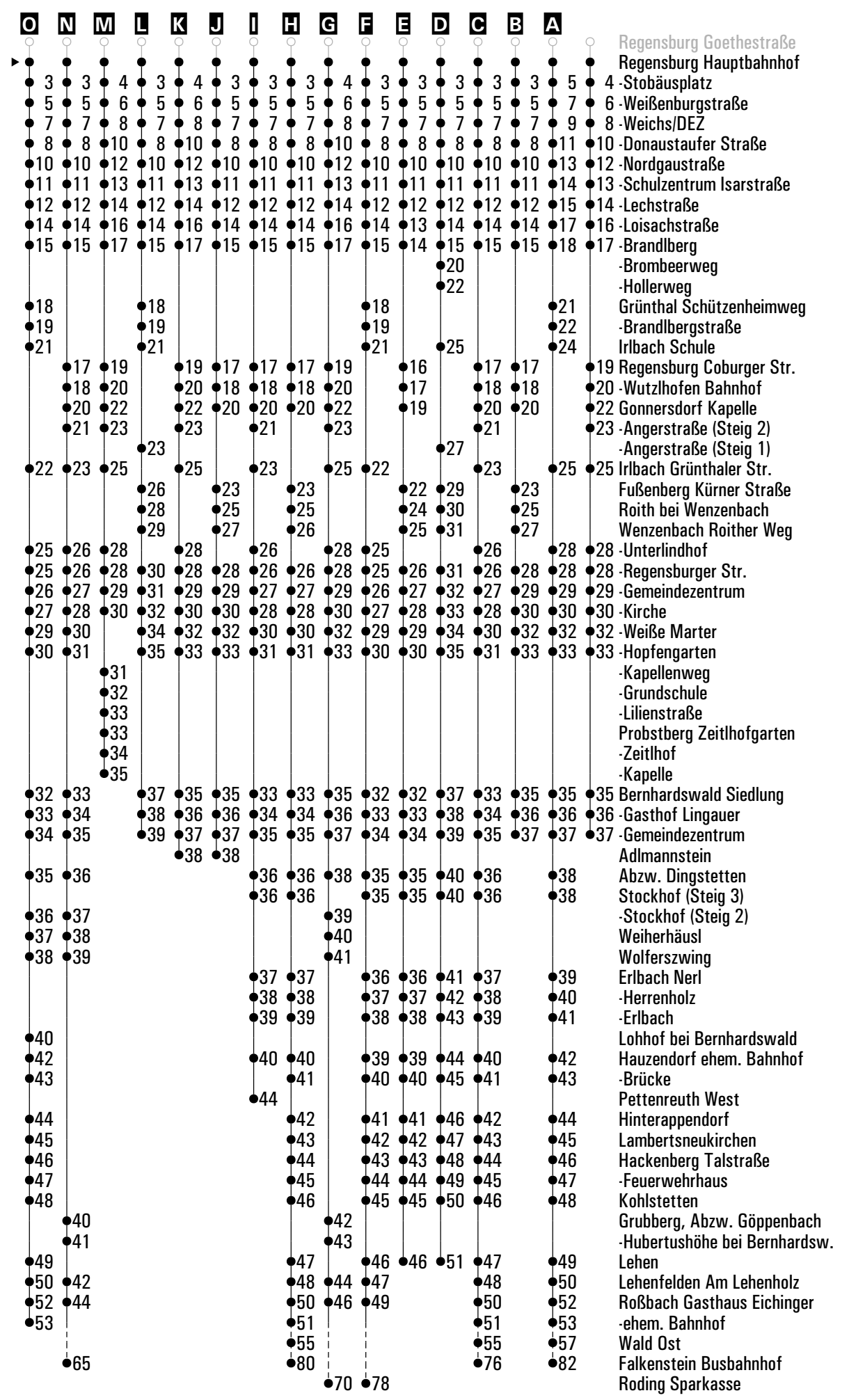
# RVV 34 <sup>H</sup> Regensburg Hauptbahnhof Steig B2 ▶ Wenzenbach ▶ Roding Sparkasse

	Montag - Freitag					Samstag	Sonn-/Feiertag
06	15 <sup>B</sup>						
07	15 <sup>L</sup>	35 <sup>F</sup>					30 <sup>G</sup>
08	00 <sup>C</sup>	15 <sup>J</sup>			00 <sup>C</sup>		
09	15 <sup>I</sup>						
10	15				15 <sup>B</sup>		15 <sup>G</sup>
11	15 <sup>H</sup>				15 <sup>C</sup>		
12	15 <sup>A</sup> <sub>S</sub>				15 <sup>O</sup>		15 <sup>G</sup> <sub>O</sub>
13	15 <sup>M</sup> <sub>s</sub>	15 <sup>s</sup>	15 <sup>sf</sup>	19 <sup>A</sup> <sub>s</sub>	20 <sup>A</sup> <sub>sf</sub>	15	
14	15				15 <sup>G</sup> <sub>S</sub>		15 <sup>G</sup> <sub>S</sub>
15	15 <sup>C</sup> <sub>T</sub>	45 <sup>A</sup> <sub>P</sub>			15 <sup>B</sup>		
16	15 <sup>K</sup>	25 <sup>A</sup>	45		15 <sup>C</sup> <sub>O</sub>		15 <sup>N</sup>
17	15 <sup>G</sup>	45 <sup>A</sup>			15		
18	15 <sup>A</sup> <sub>P</sub>	45 <sup>A</sup> <sub>P</sub>			15 <sup>C</sup> <sub>S</sub>		15 <sup>G</sup>
19	15 <sup>C</sup>	45 <sup>A</sup> <sub>P</sub>			15 <sup>B</sup>		
20	15 <sup>C</sup> <sub>S</sub>				15 <sup>G</sup> <sub>R</sub>		15 <sup>G</sup> <sub>O</sub>
21	15 <sup>B</sup>				15 <sup>O</sup> <sub>E</sub>		
22	15 <sup>B</sup>				15 <sup>B</sup>		15 <sup>G</sup> <sub>S</sub>
23	15 <sup>E</sup>				15 <sup>E</sup>		
00	15 <sup>FR</sup>				15		
01	35 <sup>D</sup> <sub>FR</sub>				35 <sup>D</sup>		

Am 24.12. und 31.12. Verkehr wie an Samstagen falls diese Tage nicht auf einen Sonntag fallen. Einschränkungen hierzu entnehmen Sie bitte der Tagespresse oder unter [www.rvv.de](http://www.rvv.de) Gültig ab 01.06.2026

**A - O** = Fahrwege  
**P** = bis Bernhardswald Gemeindezentrum  
**Q** = bis Erlbach  
**R** = bis Lehen  
**S** = bis Roßbach ehem. Bahnhof  
**T** = bis Wald Ost  
**s** = nur an Schultagen  
**sf** = nur an schulfreien Tagen  
**FR** = nur freitags

Fahrwege mit Fahrzeit in Minuten



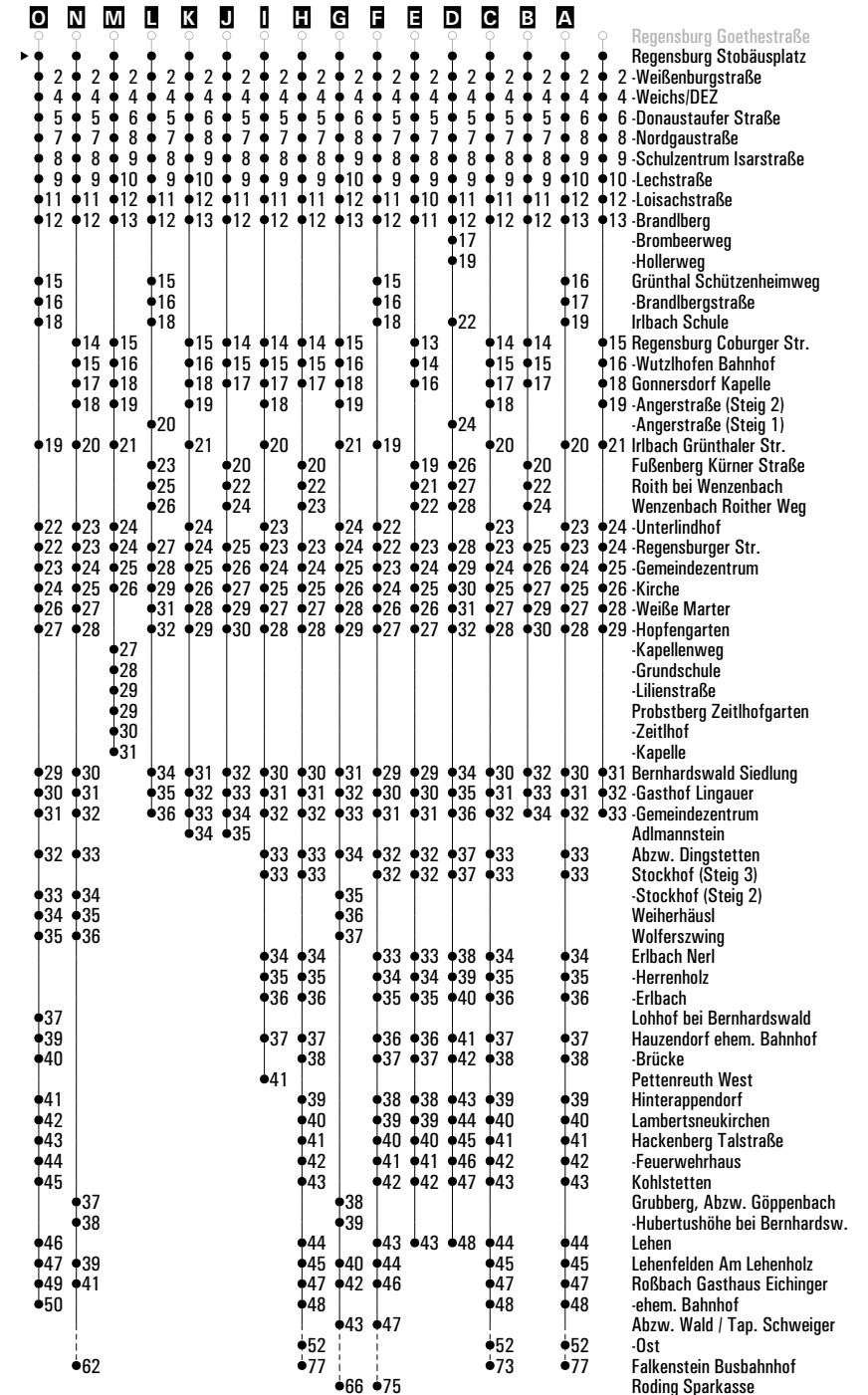
# RVV 34 <sup>H</sup> Regensburg Stobäusplatz Steig 1 ► Wenzenbach ► Roding Sparkasse

	Montag - Freitag				Samstag	Sonn-/Feiertag
06	18 <sup>B</sup>					
07	18 <sup>L</sup>	38 <sup>F</sup>				33 <sup>G</sup>
08	03 <sup>C</sup>	18 <sup>J</sup>			03 <sup>C</sup>	
09	18 <sup>I</sup>					
10	18				18 <sup>B</sup>	18 <sup>C</sup>
11	18 <sup>H</sup>				18 <sup>C</sup>	
12	18 <sup>A</sup> <sub>S</sub>				18 <sup>O</sup>	18 <sup>O</sup> <sub>C</sub>
13	19 <sup>M</sup> <sub>S</sub>	19 <sup>S</sup>	19 <sup>Sf</sup>	24 <sup>A</sup>	18	
14	19				18 <sup>C</sup> <sub>S</sub>	18 <sup>C</sup> <sub>S</sub>
15	19 <sup>C</sup> <sub>F</sub>	49 <sup>A</sup> <sub>P</sub>			18 <sup>B</sup>	
16	19 <sup>K</sup>	29 <sup>A</sup>	49		18 <sup>C</sup> <sub>O</sub>	18 <sup>N</sup>
17	19 <sup>G</sup>	49 <sup>A</sup>			18	
18	19 <sup>A</sup> <sub>P</sub>	49 <sup>A</sup> <sub>P</sub>			18 <sup>C</sup> <sub>S</sub>	18 <sup>C</sup>
19	18 <sup>G</sup>	49 <sup>A</sup> <sub>P</sub>			18 <sup>B</sup>	
20	18 <sup>C</sup> <sub>S</sub>				18 <sup>C</sup> <sub>R</sub>	18 <sup>O</sup> <sub>C</sub>
21	18 <sup>B</sup>				18 <sup>E</sup> <sub>O</sub>	
22	18 <sup>B</sup>				18 <sup>B</sup>	18 <sup>S</sup> <sub>C</sub>
23	18 <sup>E</sup>				18 <sup>E</sup>	
00	18 <sup>FR</sup>				18	
01	38 <sup>D</sup> <sub>FR</sub>				38 <sup>D</sup>	

Am 24.12. und 31.12. Verkehr wie an Samstagen falls diese Tage nicht auf einen Sonntag fallen. Einschränkungen hierzu entnehmen Sie bitte der Tagespresse oder unter [www.rvv.de](http://www.rvv.de) Gültig ab 01.06.2026

- A - O** = Fahrwege
- P** = bis Bernhardswald Gemeindezentrum
- Q** = bis Erlbach
- R** = bis Lehen
- S** = bis Roßbach ehem. Bahnhof
- T** = bis Wald Ost
- s** = nur an Schultagen
- sf** = nur an schulfreien Tagen
- FR** = nur freitags

Fahrwege mit Fahrzeit in Minuten



# RVV 34 <sup>H</sup> Regensburg Weißenburgstraße Steig A

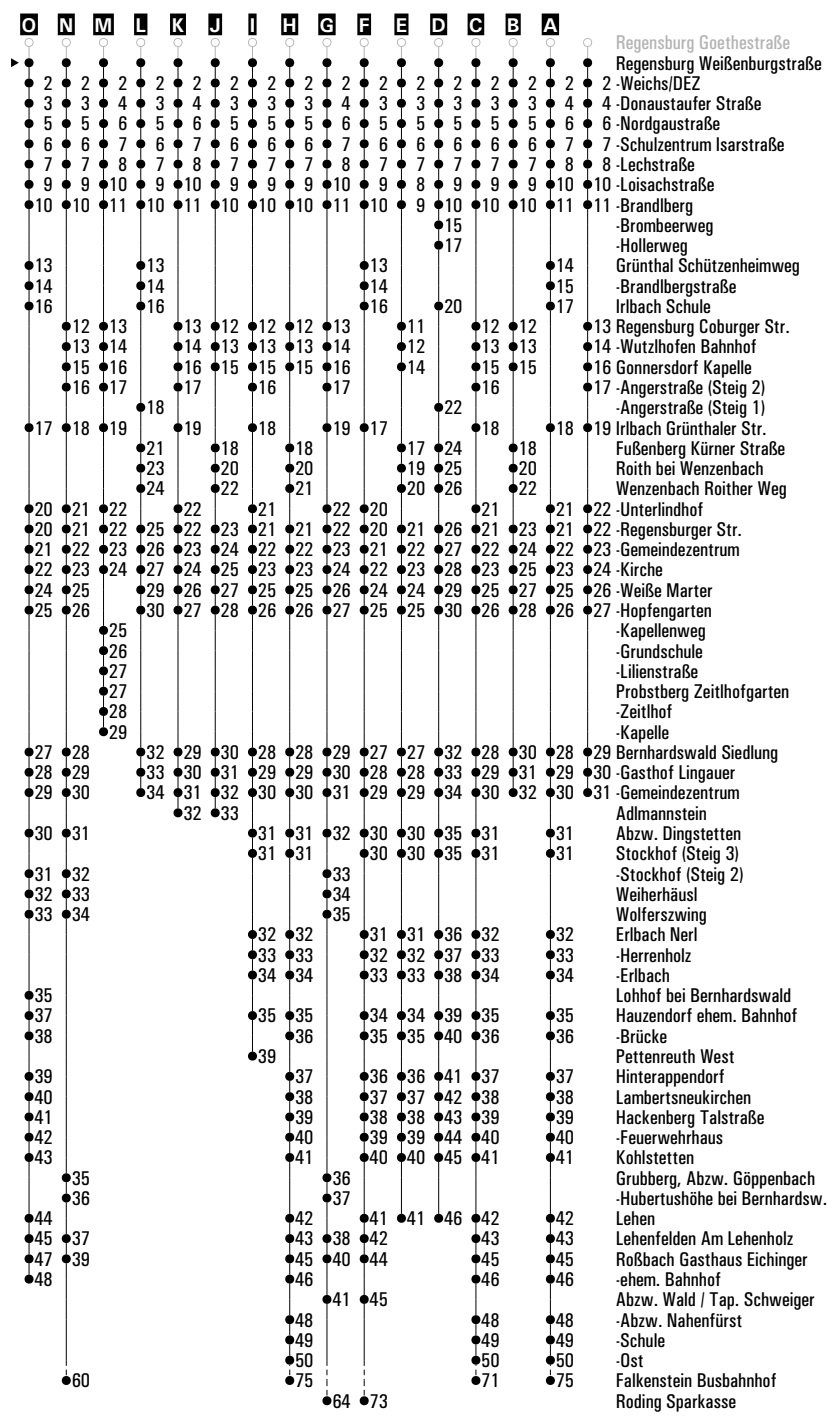
► Wenzenbach ► Roding Sparkasse

	Montag - Freitag				Samstag	Sonn-/Feiertag
06	20 <sup>B</sup>					
07	20 <sup>L</sup>	40 <sup>F</sup>				35 <sup>C</sup>
08	05 <sup>C</sup>	20 <sup>J</sup>		05 <sup>C</sup>		
09	20 <sup>I</sup>					
10	20			20 <sup>B</sup>		20 <sup>C</sup>
11	20 <sup>H</sup>			20 <sup>G</sup>		
12	20 <sup>A</sup> 20 <sup>S</sup>			20 <sup>O</sup>		20 <sup>C</sup> 20 <sup>Q</sup>
13	21 <sup>M</sup> 21 <sup>S</sup>	21 <sup>S</sup>	21 <sup>Sf</sup>	26 <sup>A</sup>	20	
14	21			20 <sup>B</sup> 20 <sup>S</sup> 20 <sup>G</sup>		20 <sup>C</sup> 20 <sup>S</sup>
15	21 <sup>C</sup> 21 <sup>T</sup> 21 <sup>K</sup>	51 <sup>A</sup> 51 <sup>P</sup> 51 <sup>A</sup>		20 <sup>B</sup> 20 <sup>C</sup> 20 <sup>Q</sup>		20 <sup>N</sup>
16	21	31	51	20 <sup>C</sup> 20 <sup>Q</sup>		20 <sup>N</sup>
17	21 <sup>G</sup>	51 <sup>A</sup>		20		
18	21 <sup>A</sup> 21 <sup>P</sup> 21 <sup>C</sup>	51 <sup>A</sup> 51 <sup>P</sup> 51 <sup>A</sup>		20 <sup>B</sup> 20 <sup>S</sup> 20 <sup>G</sup>		20 <sup>C</sup>
19	20 <sup>C</sup> 20 <sup>S</sup> 20 <sup>B</sup>	51 <sup>A</sup> 51 <sup>P</sup> 51 <sup>A</sup>		20 <sup>B</sup> 20 <sup>S</sup> 20 <sup>G</sup>		20 <sup>C</sup>
20	20 <sup>C</sup> 20 <sup>S</sup> 20 <sup>B</sup>			20 <sup>B</sup> 20 <sup>S</sup> 20 <sup>G</sup>		20 <sup>C</sup> 20 <sup>Q</sup>
21	20 <sup>B</sup>			20 <sup>B</sup> 20 <sup>S</sup> 20 <sup>G</sup>		
22	20 <sup>B</sup>			20 <sup>B</sup> 20 <sup>S</sup> 20 <sup>G</sup>		20 <sup>C</sup> 20 <sup>S</sup>
23	20 <sup>E</sup>			20 <sup>E</sup>		
00	20 <sup>FR</sup>			20		
01	40 <sup>D</sup> 40 <sup>FR</sup>			40 <sup>D</sup>		

Am 24.12. und 31.12. Verkehr wie an Samstagen falls diese Tage nicht auf einen Sonntag fallen. Einschränkungen hierzu entnehmen Sie bitte der Tagespresse oder unter [www.rvv.de](http://www.rvv.de) Gültig ab 01.06.2026

- A - O** = Fahrwege
- P** = bis Bernhardswald Gemeindezentrum
- Q** = bis Erlbach
- R** = bis Lehen
- S** = bis Roßbach ehem. Bahnhof
- T** = bis Wald Ost
- s** = nur an Schultagen
- Sf** = nur an schulfreien Tagen
- FR** = nur freitags

Fahrwege mit Fahrzeit in Minuten



# RVV 34 <sup>H</sup> Regensburg Weichs/DEZ Steig A

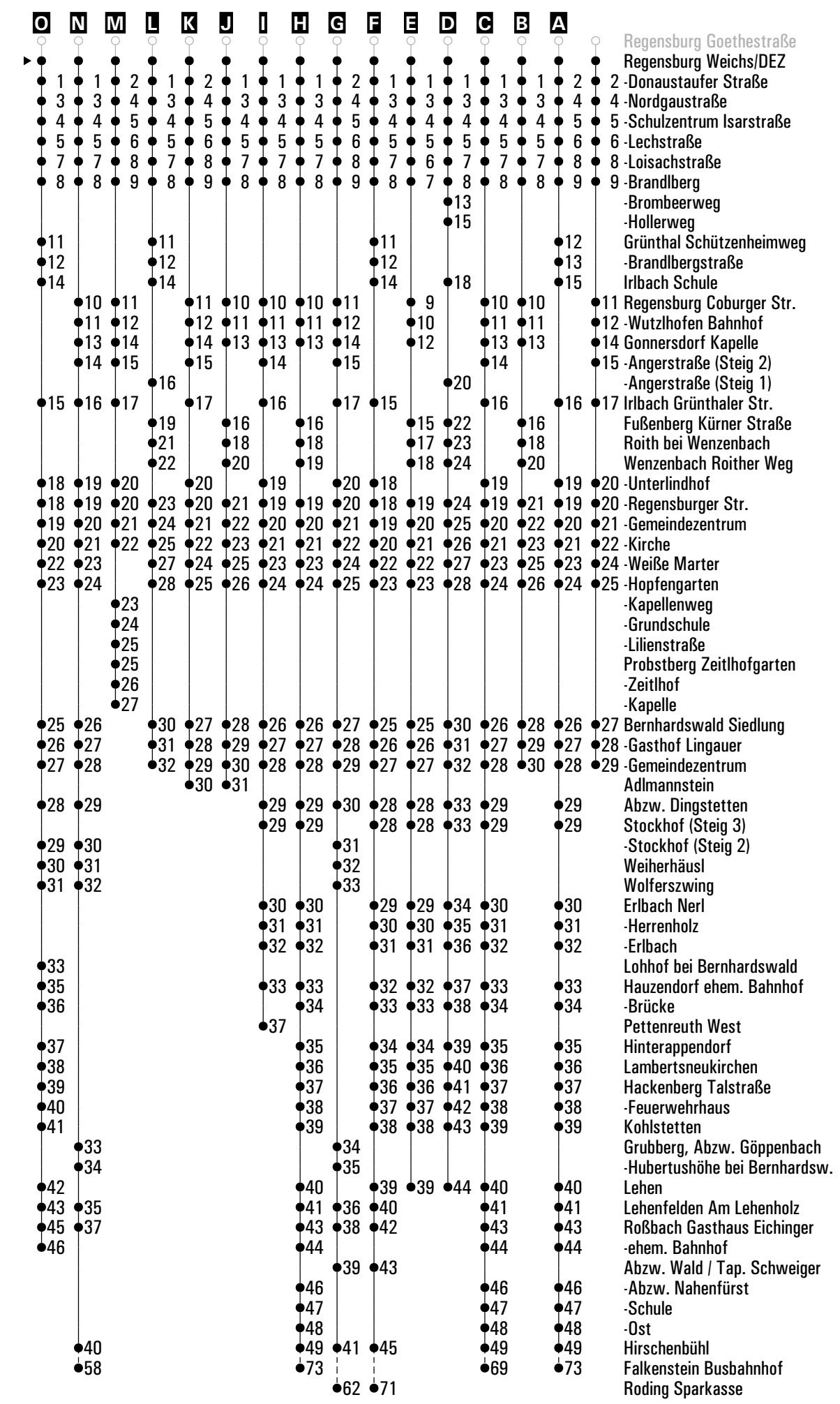
## Wenzenbach ▶ Roding Sparkasse

	Montag - Freitag	Samstag	Sonn-/Feiertag
06	22 <sup>B</sup>		
07	22 <sup>L</sup> 42 <sup>F</sup>		37 <sup>C</sup>
08	07 <sup>C</sup> 22 <sup>J</sup>	07 <sup>C</sup>	
09	22 <sup>I</sup>		
10	22	22 <sup>B</sup>	22 <sup>C</sup>
11	22 <sup>H</sup>	22 <sup>C</sup>	
12	22 <sup>A</sup> <sub>S</sub>	22 <sup>O</sup>	22 <sup>C</sup> <sub>O</sub>
13	23 <sup>M</sup> <sub>S</sub> 23 <sup>s</sup> 23 <sup>sf</sup> 28 <sup>A</sup>	22	
14	23	22 <sup>C</sup> <sub>S</sub>	22 <sup>C</sup> <sub>S</sub>
15	23 <sup>C</sup> <sub>T</sub> 53 <sup>A</sup> <sub>P</sub>	22 <sup>B</sup>	
16	23 <sup>K</sup> 33 <sup>A</sup> 53	22 <sup>C</sup> <sub>O</sub>	22 <sup>N</sup>
17	23 <sup>G</sup> 53 <sup>A</sup>	22	
18	23 <sup>A</sup> <sub>P</sub> 53 <sup>A</sup> <sub>P</sub>	22 <sup>C</sup> <sub>S</sub>	22 <sup>C</sup>
19	22 <sup>C</sup> 53 <sup>A</sup> <sub>P</sub>	22 <sup>B</sup>	
20	22 <sup>C</sup> <sub>S</sub>	22 <sup>C</sup> <sub>R</sub>	22 <sup>C</sup> <sub>O</sub>
21	22 <sup>B</sup>	22 <sup>B</sup> <sub>O</sub>	
22	22 <sup>B</sup>	22 <sup>B</sup>	22 <sup>C</sup> <sub>S</sub>
23	22 <sup>E</sup>	22 <sup>E</sup>	
00	22 <sup>FR</sup>	22	
01	42 <sup>D</sup> <sub>FR</sub>	42 <sup>D</sup>	

Am 24.12. und 31.12. Verkehr wie an Samstagen falls diese Tage nicht auf einen Sonntag fallen. Einschränkungen hierzu entnehmen Sie bitte der Tagespresse oder unter [www.rvv.de](http://www.rvv.de) Gültig ab 01.06.2026

- A - O** = Fahrwege
- P** = bis Bernhardswald Gemeindezentrum
- Q** = bis Erlbach
- R** = bis Lehen
- S** = bis Roßbach ehem. Bahnhof
- T** = bis Wald Ost
- s** = nur an Schultagen
- sf** = nur an schulfreien Tagen
- FR** = nur freitags

Fahrwege mit Fahrzeit in Minuten

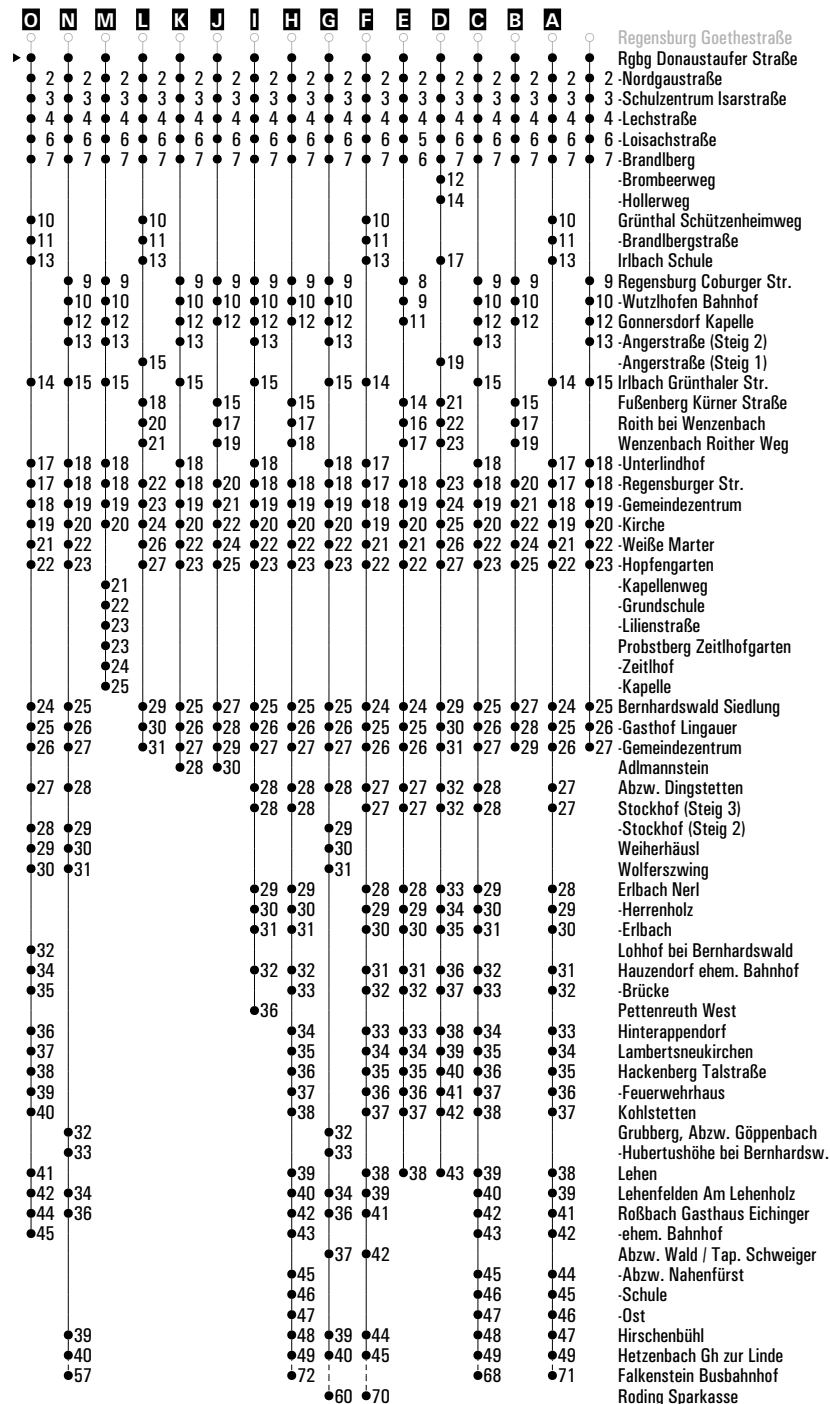


	Montag - Freitag				Samstag	Sonn-/Feiertag
06	23 <sup>B</sup>					
07	23 <sup>L</sup>	43 <sup>F</sup>				38 <sup>C</sup>
08	08 <sup>C</sup>	23 <sup>J</sup>			08 <sup>C</sup>	
09	23 <sup>I</sup>					
10	23				23 <sup>B</sup>	23 <sup>C</sup>
11	23 <sup>H</sup>				23 <sup>G</sup>	
12	23 <sup>A</sup> <sub>S</sub>				23 <sup>O</sup>	23 <sup>C</sup> <sub>O</sub>
13	25 <sup>M</sup> <sub>S</sub>	25 <sup>S</sup>	25 <sup>Sf</sup>	30 <sup>A</sup>	23	
14	25				23 <sup>G</sup> <sub>S</sub>	23 <sup>C</sup> <sub>S</sub>
15	25 <sup>C</sup> <sub>T</sub>	55 <sup>A</sup> <sub>P</sub>			23 <sup>B</sup> <sub>S</sub>	
16	25 <sup>K</sup>	35 <sup>A</sup>	55		23 <sup>O</sup> <sub>C</sub>	23 <sup>N</sup>
17	25 <sup>G</sup>	55 <sup>A</sup>			23	
18	25 <sup>A</sup> <sub>P</sub>	55 <sup>A</sup> <sub>P</sub>			23 <sup>G</sup> <sub>S</sub>	23 <sup>C</sup>
19	23 <sup>G</sup>	55 <sup>A</sup> <sub>P</sub>			23 <sup>B</sup> <sub>S</sub>	
20	23 <sup>C</sup> <sub>S</sub>				23 <sup>R</sup> <sub>C</sub>	23 <sup>C</sup> <sub>O</sub>
21	23 <sup>B</sup>				23 <sup>R</sup> <sub>C</sub>	
22	23 <sup>B</sup>				23 <sup>B</sup> <sub>S</sub>	23 <sup>C</sup> <sub>S</sub>
23	23 <sup>E</sup>				23 <sup>E</sup>	
00	23 <sup>FR</sup>				23	
01	43 <sup>D</sup> <sub>FR</sub>				43 <sup>D</sup>	

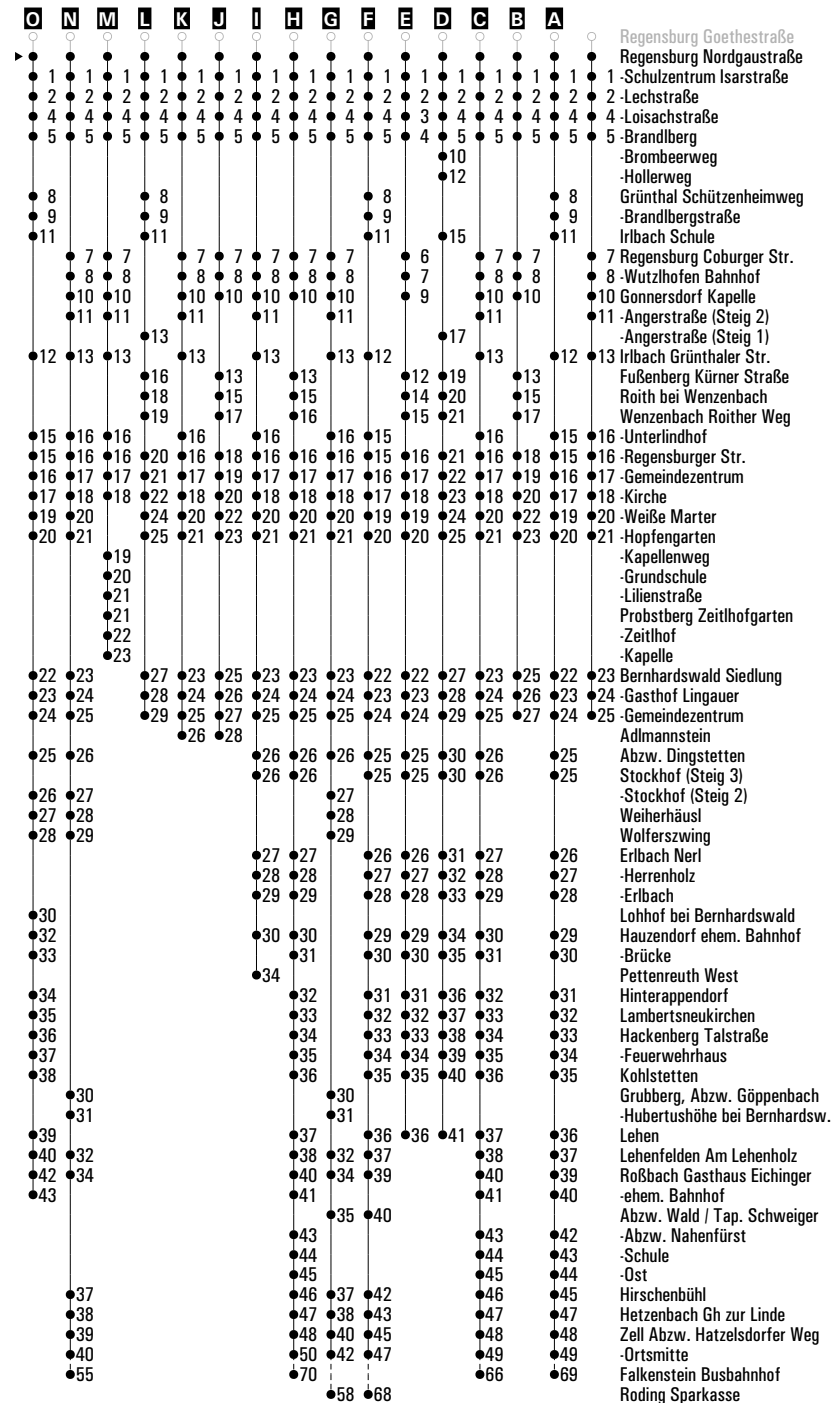
Am 24.12. und 31.12. Verkehr wie an Samstagen falls diese Tage nicht auf einen Sonntag fallen. Einschränkungen hierzu entnehmen Sie bitte der Tagespresse oder unter [www.rvv.de](http://www.rvv.de) Gültig ab 01.06.2026

**A-O** = Fahrwege  
**P** = bis Bernhardswald Gemeindezentrum  
**Q** = bis Erlbach  
**R** = bis Lehen  
**S** = bis Roßbach ehem. Bahnhof  
**T** = bis Wald Ost  
**s** = nur an Schultagen  
**Sf** = nur an schulfreien Tagen  
**FR** = nur freitags

Fahrwege mit Fahrzeit in Minuten



	Montag - Freitag				Samstag	Sonn-/Feiertag
06	25 <sup>B</sup>					
07	25 <sup>L</sup>	45 <sup>F</sup>				40 <sup>C</sup>
08	10 <sup>C</sup>	25 <sup>J</sup>			10 <sup>C</sup>	
09	25 <sup>I</sup>					
10	25				25 <sup>B</sup>	25 <sup>C</sup>
11	25 <sup>H</sup>				25 <sup>G</sup>	
12	25 <sup>A</sup> <sub>S</sub>				25 <sup>O</sup>	25 <sup>C</sup> <sub>Q</sub>
13	27 <sup>S</sup> <sub>M</sub>	27 <sup>S</sup>	27 <sup>Sf</sup>	32 <sup>A</sup>	25	
14	27				25 <sup>G</sup> <sub>S</sub>	25 <sup>C</sup> <sub>S</sub>
15	27 <sup>C</sup> <sub>T</sub>	57 <sup>A</sup> <sub>P</sub>			25 <sup>B</sup>	
16	27 <sup>K</sup>	37 <sup>A</sup>	57		25 <sup>C</sup> <sub>Q</sub>	25 <sup>N</sup>
17	27 <sup>G</sup>	57 <sup>A</sup>			25	
18	27 <sup>A</sup> <sub>P</sub>	57 <sup>A</sup> <sub>P</sub>			25 <sup>G</sup> <sub>S</sub>	25 <sup>C</sup>
19	25 <sup>C</sup>	57 <sup>A</sup> <sub>P</sub>			25 <sup>B</sup>	
20	25 <sup>C</sup> <sub>S</sub>				25 <sup>R</sup>	25 <sup>C</sup> <sub>Q</sub>
21	25 <sup>B</sup>				25 <sup>Q</sup>	
22	25 <sup>B</sup>				25 <sup>B</sup>	25 <sup>C</sup> <sub>S</sub>
23	25 <sup>E</sup>				25 <sup>E</sup>	
00	25 <sup>FR</sup>				25	
01	45 <sup>D</sup> <sub>FR</sub>				45 <sup>D</sup>	



Am 24.12. und 31.12. Verkehr wie an Samstagen falls diese Tage nicht auf einen Sonntag fallen. Einschränkungen hierzu entnehmen Sie bitte der Tagespresse oder unter [www.rvv.de](http://www.rvv.de) Gültig ab 01.06.2026

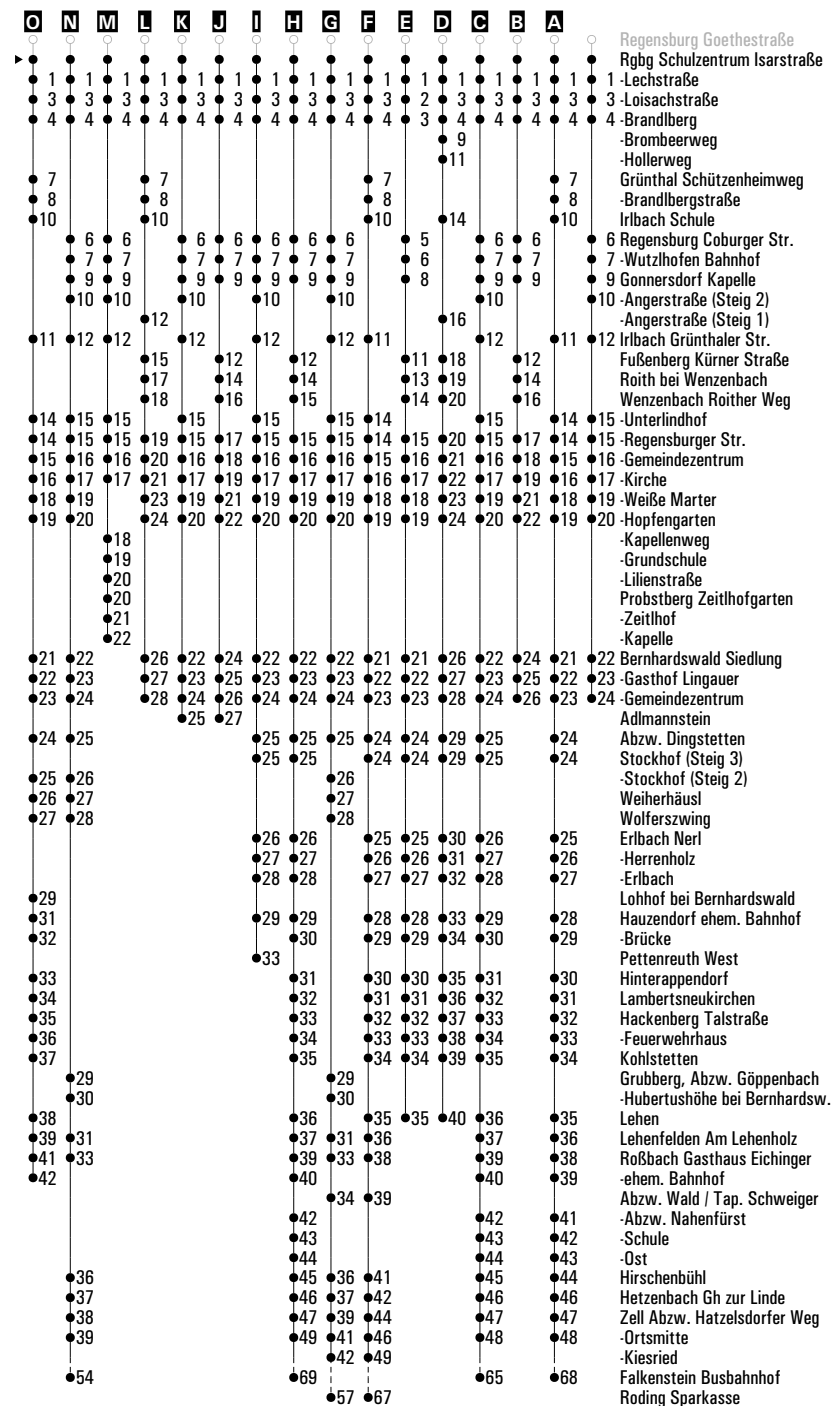
**A-O** = Fahrwege  
**P** = bis Bernhardswald Gemeindezentrum  
**Q** = bis Erlbach  
**R** = bis Lehen  
**S** = bis Roßbach ehem. Bahnhof  
**T** = bis Wald Ost  
**S** = nur an Schultagen  
**Sf** = nur an schulfreien Tagen  
**FR** = nur freitags

	Montag - Freitag				Samstag	Sonn-/Feiertag
06	26 <sup>B</sup>					
07	26 <sup>L</sup>	46 <sup>F</sup>				41 <sup>C</sup>
08	11 <sup>C</sup>	26 <sup>J</sup>		11 <sup>C</sup>		
09	26 <sup>I</sup>					
10	26			26 <sup>B</sup>		26 <sup>C</sup>
11	26 <sup>H</sup>			26 <sup>G</sup>		
12	26 <sup>A</sup> <sub>S</sub>			26 <sup>O</sup>		26 <sup>G</sup> <sub>O</sub>
13	28 <sup>M</sup> <sub>S</sub>	28 <sup>S</sup>	28 <sup>Sf</sup>	33 <sup>A</sup>	26	
14	28			26 <sup>G</sup> <sub>S</sub>		26 <sup>C</sup> <sub>S</sub>
15	28 <sup>C</sup> <sub>T</sub>	58 <sup>A</sup> <sub>P</sub>		26 <sup>B</sup> <sub>S</sub>		
16	28 <sup>K</sup>	38 <sup>A</sup>	58	26 <sup>G</sup> <sub>O</sub>		26 <sup>N</sup>
17	28 <sup>G</sup>	58 <sup>A</sup>		26		
18	28 <sup>A</sup> <sub>P</sub>	58 <sup>A</sup> <sub>P</sub>		26 <sup>G</sup> <sub>S</sub>		26 <sup>C</sup>
19	26 <sup>G</sup>	58 <sup>A</sup> <sub>P</sub>		26 <sup>B</sup> <sub>S</sub>		
20	26 <sup>C</sup> <sub>S</sub>			26 <sup>G</sup> <sub>R</sub>		26 <sup>C</sup> <sub>O</sub>
21	26 <sup>B</sup>			26 <sup>G</sup> <sub>R</sub>		
22	26 <sup>B</sup>			26 <sup>B</sup> <sub>S</sub>		26 <sup>C</sup> <sub>S</sub>
23	26 <sup>E</sup>			26 <sup>E</sup>		
00	26 <sup>FR</sup>			26		
01	46 <sup>D</sup> <sub>FR</sub>			46 <sup>D</sup>		

Am 24.12. und 31.12. Verkehr wie an Samstagen falls diese Tage nicht auf einen Sonntag fallen. Einschränkungen hierzu entnehmen Sie bitte der Tagespresse oder unter [www.rvv.de](http://www.rvv.de) Gültig ab 01.06.2026

- A - O** = Fahrwege
- P** = bis Bernhardswald Gemeindezentrum
- Q** = bis Erlbach
- R** = bis Lehen
- S** = bis Roßbach ehem. Bahnhof
- T** = bis Wald Ost
- s** = nur an Schultagen
- Sf** = nur an schulfreien Tagen
- FR** = nur freitags

Fahrwege mit Fahrzeit in Minuten



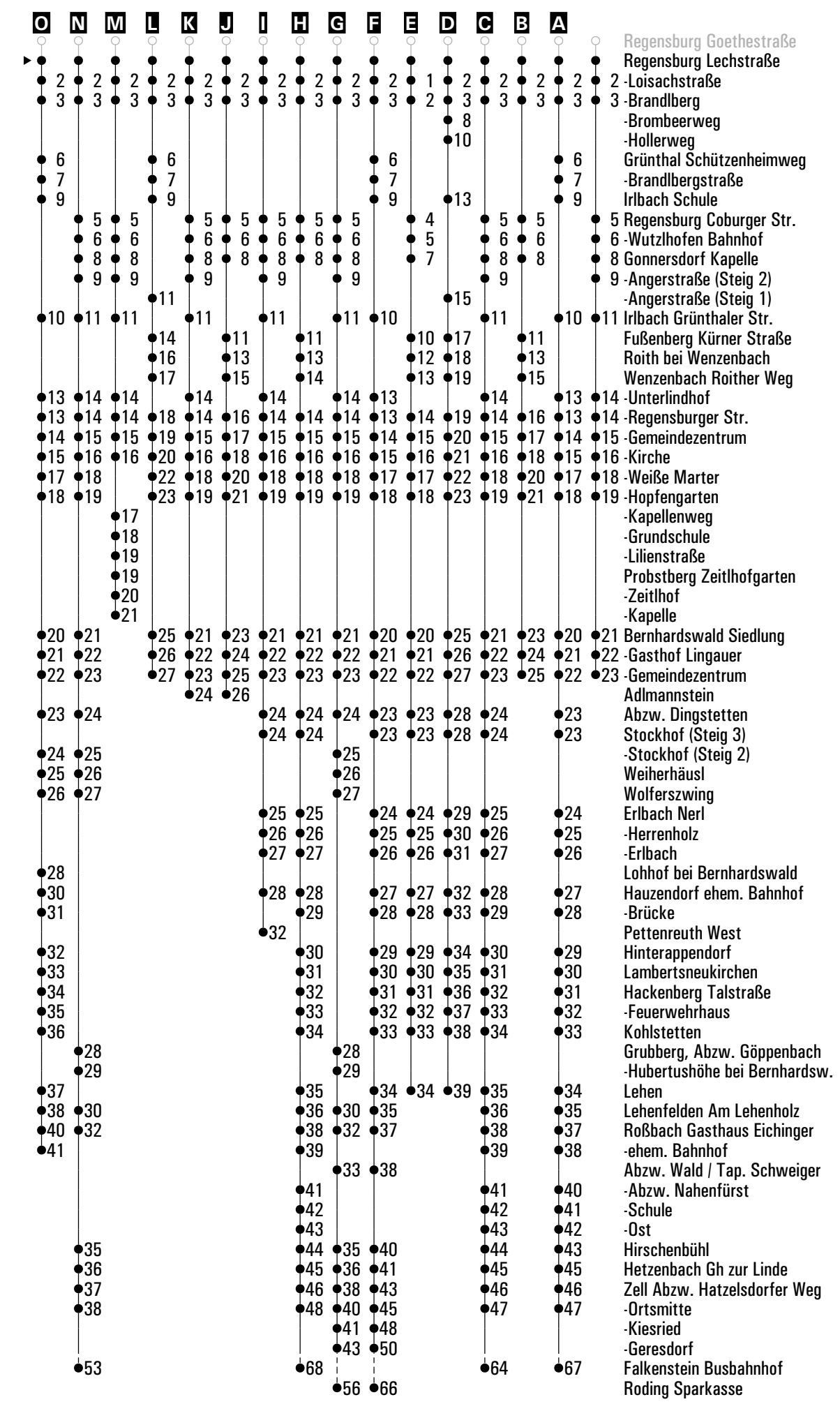
# RVV 34 <sup>H</sup> Regensburg Lechstraße ▶ Wenzelbach ▶ Roding Sparkasse

	Montag - Freitag				Samstag	Sonn-/Feiertag			
06	27 <sup>B</sup>								
07	27 <sup>L</sup>	47 <sup>F</sup>					42 <sup>C</sup>		
08	12 <sup>C</sup>	27 <sup>J</sup>			12 <sup>C</sup>				
09	27 <sup>I</sup>								
10	27				27 <sup>B</sup>		27 <sup>C</sup>		
11	27 <sup>H</sup>				27 <sup>C</sup>				
12	27 <sup>A</sup> <sub>S</sub>				27 <sup>O</sup>		27 <sup>C</sup> <sub>Q</sub>		
13	29 <sup>M</sup> <sub>S</sub>	29 <sup>s</sup>	29 <sup>sf</sup>	34 <sup>A</sup>	27				
14	29				27 <sup>C</sup> <sub>S</sub>		27 <sup>C</sup> <sub>S</sub>		
15	29 <sup>C</sup> <sub>T</sub>	59 <sup>A</sup> <sub>P</sub>			27 <sup>B</sup>				
16	29 <sup>K</sup>	39 <sup>A</sup>	59		27 <sup>C</sup> <sub>Q</sub>		27 <sup>N</sup>		
17	29 <sup>G</sup>	59 <sup>A</sup>			27				
18	29 <sup>A</sup> <sub>P</sub>	59 <sup>A</sup> <sub>P</sub>			27 <sup>C</sup> <sub>S</sub>		27 <sup>C</sup>		
19	27 <sup>C</sup>	59 <sup>A</sup> <sub>P</sub>			27 <sup>B</sup>				
20	27 <sup>C</sup> <sub>S</sub>				27 <sup>C</sup> <sub>R</sub>		27 <sup>C</sup> <sub>Q</sub>		
21	27 <sup>B</sup>				27 <sup>Q</sup>				
22	27 <sup>B</sup>				27 <sup>B</sup>		27 <sup>C</sup> <sub>S</sub>		
23	27 <sup>E</sup>				27 <sup>E</sup>				
00	27 <sup>FR</sup>				27				
01	47 <sup>D</sup> <sub>FR</sub>				47 <sup>D</sup>				

Am 24.12. und 31.12. Verkehr wie an Samstagen falls diese Tage nicht auf einen Sonntag fallen. Einschränkungen hierzu entnehmen Sie bitte der Tagespresse oder unter [www.rvv.de](http://www.rvv.de) Gültig ab 01.06.2026

**A - O** = Fahrwege  
**P** = bis Bernhardswald Gemeindezentrum  
**Q** = bis Erlbach  
**R** = bis Lehen  
**S** = bis Roßbach ehem. Bahnhof  
**T** = bis Wald Ost  
**s** = nur an Schultagen  
**sf** = nur an schulfreien Tagen  
**FR** = nur freitags

Fahrwege mit Fahrzeit in Minuten



- Regensburg Goethestraße
- Regensburg Lechstraße
- 2 -Loisachstraße
- 3 -Brandlberg
- Brombeerweg
- Hollerweg
- Grünthal Schützenheimweg
- Brandlbergstraße
- Irlbach Schule
- 5 Regensburg Coburger Str.
- 6 -Wutzlhofen Bahnhof
- 8 Gonnersdorf Kapelle
- 9 -Angerstraße (Steig 2)
- Angerstraße (Steig 1)
- Irlbach Grünthaler Str.
- Fußenberg Kürner Straße
- Roith bei Wenzelbach
- Wenzelbach Roither Weg
- Unterlindhof
- 14 -Regensburger Str.
- 15 -Gemeindezentrum
- 16 -Kirche
- 18 -Weiße Marter
- 19 -Hopfengarten
- Kapellenweg
- Grundschule
- Lilienstraße
- Probstberg Zeitlhofgarten
- Zeitlhof
- Kapelle
- 21 Bernhardswald Siedlung
- 22 -Gasthof Lingauer
- 23 -Gemeindezentrum
- Adlmannstein
- Abzw. Dingstetten
- Stockhof (Steig 3)
- Stockhof (Steig 2)
- Weierhäusl
- Wolferszwing
- Erlbach Nerl
- Herrenholz
- Erlbach
- Lohhof bei Bernhardswald
- Hauzendorf ehem. Bahnhof
- Brücke
- Pettenreuth West
- Hinterappendorf
- Lambertsneukirchen
- Hackenberg Talstraße
- Feuerwehrhaus
- Kohlstetten
- Grubberg, Abzw. Göppenbach
- Hubertushöhe bei Bernhardswald
- Lehen
- Lehenfelden Am Lehenholz
- Roßbach Gasthaus Eichinger
- ehem. Bahnhof
- Abzw. Wald / Tap. Schweiger
- Abzw. Nahenfürst
- Schule
- Ost
- Hirschsbühl
- Hetzenbach Gh zur Linde
- Zell Abzw. Hatzelsdorfer Weg
- Ortsmitte
- Kiesried
- Geresdorf
- Falkenstein Busbahnhof
- Roding Sparkasse

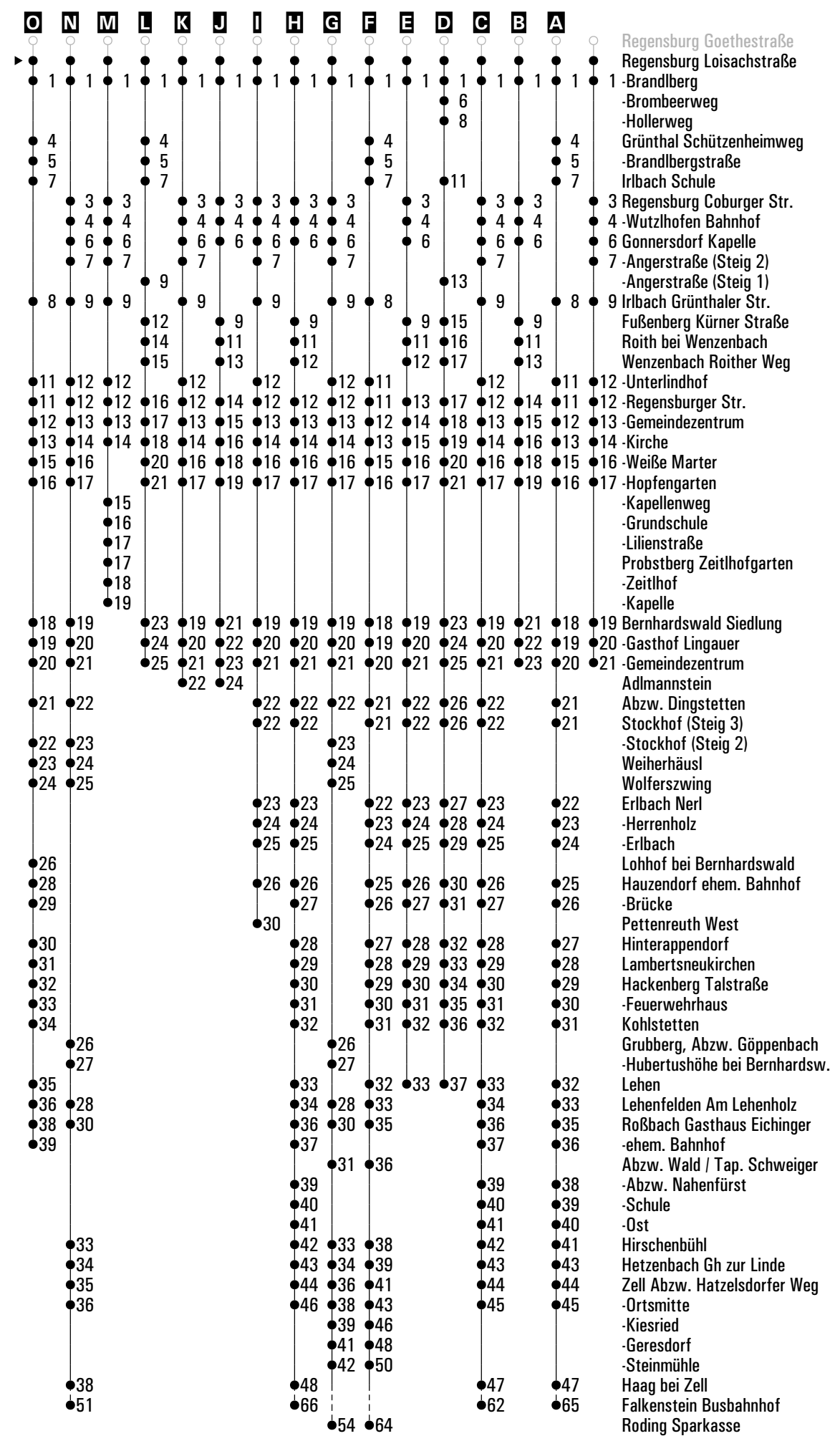
# RVV 34 <sup>H</sup> Regensburg Loisachstraße ▶ Wenzenbach ▶ Roding Sparkasse

	Montag - Freitag				Samstag	Sonn-/Feiertag			
06	29 <sup>B</sup>								
07	29 <sup>L</sup>	49 <sup>E</sup>				44 <sup>C</sup>			
08	14 <sup>C</sup>	29 <sup>J</sup>			14 <sup>C</sup>				
09	29 <sup>I</sup>								
10	29				29 <sup>B</sup>			29 <sup>C</sup>	
11	29 <sup>H</sup>				29 <sup>C</sup>				
12	29 <sup>A</sup> <sub>S</sub>				29 <sup>O</sup>			29 <sup>C</sup> <sub>O</sub>	
13	31 <sup>M</sup> <sub>S</sub>	31 <sup>S</sup>	31 <sup>Sf</sup>	36 <sup>A</sup>	29				
14	31				29 <sup>C</sup> <sub>S</sub>			29 <sup>C</sup> <sub>S</sub>	
15	31 <sup>C</sup> <sub>T</sub>				29 <sup>B</sup>				
16	01 <sup>A</sup> <sub>P</sub>	31 <sup>K</sup>	41 <sup>A</sup>		29 <sup>C</sup> <sub>O</sub>			29 <sup>N</sup>	
17	01	31 <sup>G</sup>			29				
18	01 <sup>A</sup>	31 <sup>A</sup> <sub>P</sub>			29 <sup>C</sup> <sub>S</sub>			29 <sup>C</sup>	
19	01 <sup>A</sup> <sub>P</sub>	29 <sup>C</sup>			29 <sup>B</sup>				
20	01 <sup>A</sup> <sub>P</sub>	29 <sup>C</sup> <sub>S</sub>			28 <sup>C</sup> <sub>R</sub>			29 <sup>C</sup> <sub>O</sub>	
21	28 <sup>B</sup>				28 <sup>B</sup> <sub>O</sub>				
22	28 <sup>B</sup>				28 <sup>B</sup>			29 <sup>C</sup> <sub>S</sub>	
23	28 <sup>E</sup>				28 <sup>E</sup>				
00	29 <sup>FR</sup>				28				
01	49 <sup>D</sup> <sub>FR</sub>				49 <sup>D</sup>				

Am 24.12. und 31.12. Verkehr wie an Samstagen falls diese Tage nicht auf einen Sonntag fallen. Einschränkungen hierzu entnehmen Sie bitte der Tagespresse oder unter [www.rvv.de](http://www.rvv.de) Gültig ab 01.06.2026

**A - O** = Fahrwege  
**P** = bis Bernhardswald Gemeindezentrum  
**Q** = bis Erlbach  
**R** = bis Lehen  
**S** = bis Roßbach ehem. Bahnhof  
**T** = bis Wald Ost  
**s** = nur an Schultagen  
**Sf** = nur an schulfreien Tagen  
**FR** = nur freitags

Fahrwege mit Fahrzeit in Minuten



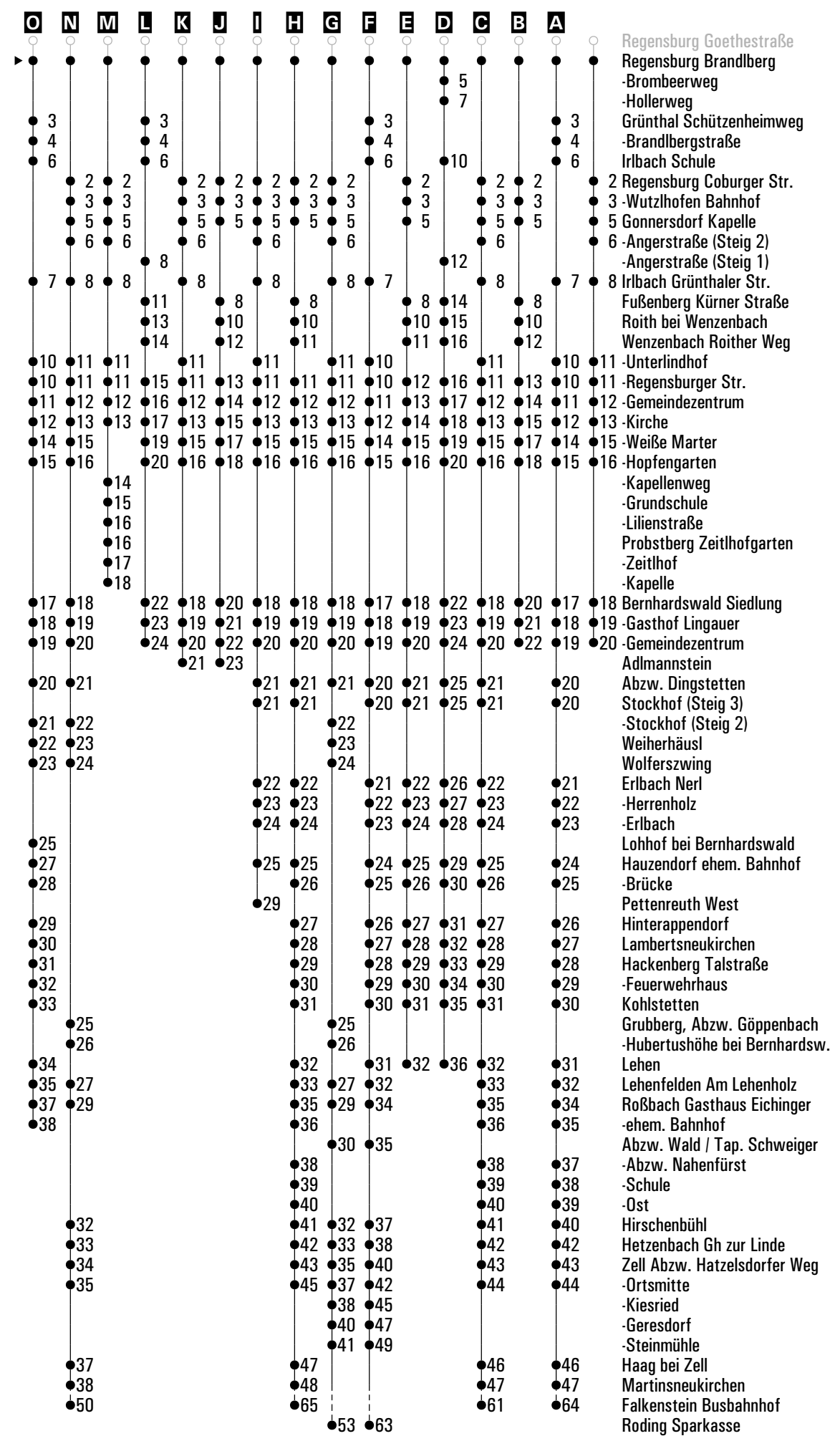
# RVV 34 <sup>H</sup> Regensburg Brandlberg ▶ Wenzelbach ▶ Roding Sparkasse

	Montag - Freitag				Samstag	Sonn-/Feiertag			
06	30 <sup>B</sup>								
07	30 <sup>L</sup>	50 <sup>E</sup>				45 <sup>C</sup>			
08	15 <sup>C</sup>	30 <sup>J</sup>			15 <sup>C</sup>				
09	30 <sup>I</sup>								
10	30				30 <sup>B</sup>			30 <sup>C</sup>	
11	30 <sup>H</sup>				30 <sup>C</sup>				
12	30 <sup>A</sup> <sub>S</sub>				30 <sup>O</sup>			30 <sup>G</sup> <sub>Q</sub>	
13	32 <sup>M</sup> <sub>S</sub>	32 <sup>S</sup>	32 <sup>sf</sup>	37 <sup>A</sup>	30				
14	32				30 <sup>C</sup> <sub>S</sub>			30 <sup>G</sup> <sub>S</sub>	
15	32 <sup>C</sup> <sub>T</sub>				30 <sup>B</sup>				
16	02 <sup>A</sup> <sub>P</sub>	32 <sup>K</sup>	42 <sup>A</sup>		30 <sup>C</sup> <sub>Q</sub>			30 <sup>N</sup>	
17	02	32 <sup>G</sup>			30				
18	02 <sup>A</sup>	32 <sup>A</sup> <sub>P</sub>			30 <sup>C</sup> <sub>S</sub>			30 <sup>C</sup>	
19	02 <sup>A</sup> <sub>P</sub>	30 <sup>C</sup>			30 <sup>B</sup>				
20	02 <sup>A</sup> <sub>P</sub>	30 <sup>C</sup> <sub>S</sub>			30 <sup>C</sup> <sub>R</sub>			30 <sup>G</sup> <sub>Q</sub>	
21	29 <sup>B</sup>				29 <sup>B</sup> <sub>Q</sub>				
22	29 <sup>B</sup>				29 <sup>B</sup>			30 <sup>G</sup> <sub>S</sub>	
23	29 <sup>E</sup>				29 <sup>E</sup>				
00	30 <sup>FR</sup>				29				
01	50 <sup>D</sup> <sub>FR</sub>				50 <sup>D</sup>				

Am 24.12. und 31.12. Verkehr wie an Samstagen falls diese Tage nicht auf einen Sonntag fallen. Einschränkungen hierzu entnehmen Sie bitte der Tagespresse oder unter [www.rvv.de](http://www.rvv.de) Gültig ab 01.06.2026

- A - O** = Fahrwege
- P** = bis Bernhardswald Gemeindezentrum
- Q** = bis Erlbach
- R** = bis Lehen
- S** = bis Roßbach ehem. Bahnhof
- T** = bis Wald Ost
- s** = nur an Schultagen
- sf** = nur an schulfreien Tagen
- FR** = nur freitags

Fahrwege mit Fahrzeit in Minuten



	Montag - Freitag							Samstag						
06														
07	31 <sup>C</sup>	51 <sup>B</sup>												
08														
09														
10														
11														
12	31 <sup>E</sup>							31 <sup>D</sup>						
13	38													
14														
15														
16	03 <sup>E</sup>	43												
17														
18	03	33 <sup>E</sup>												
19	03 <sup>E</sup>													
20	03 <sup>E</sup>													
21														
22														
23														
00														
01	51 <sup>A</sup> FR							51 <sup>A</sup>						

- D
- C
- B
- A
- 4
- 6
- 2
- 3
- 5
- 6
- 7
- 10
- 12
- 13
- 9
- 9
- 10
- 11
- 13
- 14
- 16
- 17
- 18
- 19
- 21
- 22
- 20
- 21
- 22
- 24
- 26
- 27
- 28
- 29
- 30
- 31
- 32
- 33
- 34
- 36
- 37
- 34
- 36
- 37
- 39
- 41
- 44
- 46
- 48
- 45
- 46
- 48
- 51
- 54
- 55
- 57
- 59
- 62
- 9
- 11
- 6
- 13
- 14
- 15
- 9
- 15
- 16
- 17
- 18
- 19
- 21
- 22
- 23
- 24
- 24
- 25
- 26
- 27
- 28
- 29
- 30
- 31
- 32
- 33
- 34
- 35
- 31
- 33
- 34
- 36
- 37
- 38
- 39
- 41
- 42
- 43
- 44
- 46
- 48
- 49
- 50
- 55
- 57
- 59
- 62

- Rgbg Albertus-Magnus-Gym.
- Regensburg Grünthaler Straße
- Brombeerweg
- Hollerweg
- 2 Grünthal Schützenheimweg
- 3 -Brandlbergstraße
- 5 Irlbach Schule
- Gonnernsdorf Angerstraße
- 6 Irlbach Grünthaler Str.
- Fußenberg Kürner Straße
- Roith bei Wenzenbach
- Wenzenbach Roither Weg
- 9 -Unterlindhof
- 9 -Regensburger Str.
- 10 -Gemeindezentrum
- 11 -Kirche
- 13 -Weiße Marter
- 14 -Hopfengarten
- 16 Bernhardswald Siedlung
- 17 -Gasthof Lingauer
- 18 -Gemeindezentrum
- 19 -Abzw. Dingstetten
- 19 Stockhof (Steig 3)
- Stockhof (Steig 2)
- Weierhäusl
- Wolferszwing
- 20 Erlbach Nerl
- 21 -Herrenholz
- 22 -Erlbach
- Lohhof bei Bernhardswald
- 23 Hauzendorf ehem. Bahnhof
- 24 -Brücke
- 25 Hinterappendorf
- 26 Lambertsneukirchen
- 27 Hackenberg Talstraße
- 28 -Feuerwehrhaus
- 29 Kohlstetten
- 30 Lehen
- 31 Lehenfelden Am Lehenholz
- 33 Roßbach Gasthaus Eichinger
- 34 -ehem. Bahnhof
- Abzw. Wald / Tap. Schweiger
- 36 -Abzw. Nahenfürst
- 37 -Schule
- 38 -Ost
- 39 Hirschenbühl
- 41 Hetzenbach Gh zur Linde
- 42 Zell Abzw. Hatzelsdorfer Weg
- 43 -Ortsmitte
- Kiesried
- Geresdorf
- Steinmühle
- 45 Haag bei Zell
- 46 Martinsneukirchen
- 48 Fuchshölzl
- 51 Schillertswiesen
- 54 Gfäll ehem. Bahnhof
- 55 Schergendorf bei Falkenstein
- 57 Winkling
- 63 Falkenstein Busbahnhof
- Trasching Steinmühle
- Trasching Ortsmitte
- Wiesing
- Stadthof, Abzw. Regenp.
- Am Hohen Kreuz
- Sparkasse

Am 24.12. und 31.12. Verkehr wie an Samstagen falls diese Tage nicht auf einen Sonntag fallen. Einschränkungen hierzu entnehmen Sie bitte der Tagespresse oder unter [www.rvv.de](http://www.rvv.de) Gültig ab 01.06.2026

**A - D** = Fahrwege    **E** = bis Bernhardswald Gemeindezentrum    **F** = bis Roßbach ehem. Bahnhof    **FR** = nur freitags

Fahrwege mit Fahrzeit in Minuten

	Montag - Freitag	Samstag
18		
19		
20		
21		
22		
23		
00		
01	52 <sup>FR</sup>	52

- Regensburg Hauptbahnhof
- Regensburg An der Schauerggrube
- 3-Brombeerweg
- 5-Hollerweg
- 8 Irlbach Schule
- 10 Gonnersdorf Angerstraße
- 12 Fußenberg Kürner Straße
- 13 Roith bei Wenzelbach
- 14 Wenzelbach Roither Weg
- 14-Regensburger Str.
- 15-Gemeindezentrum
- 16-Kirche
- 17-Weiße Marter
- 18-Hopfengarten
- 20 Bernhardswald Siedlung
- 21-Gasthof Lingauer
- 22-Gemeindezentrum
- 23-Abzw. Dingstetten
- 23 Stockhof
- 24 Erlbach Nerl
- 25-Herrenholz
- 26-Erlbach
- 27 Hauzendorf ehem. Bahnhof
- 28-Brücke
- 29 Hinterappendorf
- 30 Lambertsneukirchen
- 31 Hackenberg Talstraße
- 32-Feuerwehrhaus
- 33 Kohlstetten
- 34 Lehen

Am 24.12. und 31.12. Verkehr wie an Samstagen falls diese Tage nicht auf einen Sonntag fallen. Einschränkungen hierzu entnehmen Gültig ab 01.06.2026  
 Sie bitte der Tagespresse oder unter [www.rvv.de](http://www.rvv.de)

**FR** = nur freitags

	Montag - Freitag								Samstag							
18																
19																
20																
21																
22																
23																
00																
01	53								53							

Am 24.12. und 31.12. Verkehr wie an Samstagen falls diese Tage nicht auf einen Sonntag fallen. Einschränkungen hierzu entnehmen Sie bitte der Tagespresse oder unter [www.rvv.de](http://www.rvv.de) Gültig ab 01.06.2026

**FR** = nur freitags

- Fahrwege mit Fahrzeit in Minuten
- Regensburg Hauptbahnhof
  - ▶ Regensburg Keilberger Hauptstraße
  - 2 -Brombeerweg
  - 4 -Hollerweg
  - 7 Irlbach Schule
  - 9 Gonnersdorf Angerstraße
  - 11 Fußenberg Kürner Straße
  - 12 Roith bei Wenzelbach
  - 13 Wenzelbach Roither Weg
  - 13 -Regensburger Str.
  - 14 -Gemeindezentrum
  - 15 -Kirche
  - 16 -Weiße Marter
  - 17 -Hopfengarten
  - 19 Bernhardswald Siedlung
  - 20 -Gasthof Lingauer
  - 21 -Gemeindezentrum
  - 22 -Abzw. Dingstetten
  - 22 Stockhof
  - 23 Erlbach Nerl
  - 24 -Herrenholz
  - 25 -Erlbach
  - 26 Hauzendorf ehem. Bahnhof
  - 27 -Brücke
  - 28 Hinterappendorf
  - 29 Lambertsneukirchen
  - 30 Hackenberg Talstraße
  - 31 -Feuerwehrhaus
  - 32 Kohlstetten
  - 33 Lehen

- Regensburg Hauptbahnhof
- ▶ ● Regensburg Keilberg
- 1 -Brombeerweg
- 3 -Hollerweg
- 6 Irlbach Schule
- 8 Gonnersdorf Angerstraße
- 10 Fußenberg Kürner Straße
- 11 Roith bei Wenzelbach
- 12 Wenzelbach Roither Weg
- 12 -Regensburger Str.
- 13 -Gemeindezentrum
- 14 -Kirche
- 15 -Weiße Marter
- 16 -Hopfengarten
- 18 Bernhardswald Siedlung
- 19 -Gasthof Lingauer
- 20 -Gemeindezentrum
- 21 -Abzw. Dingstetten
- 21 Stockhof
- 22 Erlbach Nerl
- 23 -Herrenholz
- 24 -Erlbach
- 25 Hauzendorf ehem. Bahnhof
- 26 -Brücke
- 27 Hinterappendorf
- 28 Lambertsneukirchen
- 29 Hackenberg Talstraße
- 30 -Feuerwehrhaus
- 31 Kohlstetten
- 32 Lehen



**Montag - Freitag**

**Samstag**

19														
20														
21														
22														
23														
00														
01	54													54

Am 24.12. und 31.12. Verkehr wie an Samstagen falls diese Tage nicht auf einen Sonntag fallen. Einschränkungen hierzu entnehmen Sie bitte der Tagespresse oder unter [www.rvv.de](http://www.rvv.de) Gültig ab 01.06.2026

**FR** = nur freitags

Fahrwege mit Fahrzeit in Minuten

	Montag - Freitag										Samstag									
18																				
19																				
20																				
21																				
22																				
23																				
00																				
01	55										55									

- Regensburg Hauptbahnhof
- ▶ ● Regensburg Zur Hohen Linie
- 0 -Brombeerweg
- 2 -Hollerweg
- 5 Irlbach Schule
- 7 Gonnersdorf Angerstraße
- 9 Fußenberg Kürner Straße
- 10 Roith bei Wenzelbach
- 11 Wenzelbach Roither Weg
- 11 -Regensburger Str.
- 12 -Gemeindezentrum
- 13 -Kirche
- 14 -Weiße Marter
- 15 -Hopfengarten
- 17 Bernhardswald Siedlung
- 18 -Gasthof Lingauer
- 19 -Gemeindezentrum
- 20 -Abzw. Dingstetten
- 20 Stockhof
- 21 Erlbach Nerl
- 22 -Herrenholz
- 23 -Erlbach
- 24 Hauzendorf ehem. Bahnhof
- 25 -Brücke
- 26 Hinterappendorf
- 27 Lambertsneukirchen
- 28 Hackenberg Talstraße
- 29 -Feuerwehrhaus
- 30 Kohlstetten
- 31 Lehen

Am 24.12. und 31.12. Verkehr wie an Samstagen falls diese Tage nicht auf einen Sonntag fallen. Einschränkungen hierzu entnehmen Sie bitte der Tagespresse oder unter [www.rvv.de](http://www.rvv.de) Gültig ab 01.06.2026

**FR** = nur freitags

- Regensburg Hauptbahnhof
- ▶ ● Regensburg Brombeerweg
- 2 -Hollerweg
- 5 Irlbach Schule
- 7 Gonnersdorf Angerstraße
- 9 Fußenberg Kürner Straße
- 10 Roith bei Wenzelbach
- 11 Wenzelbach Roither Weg
- 11 -Regensburger Str.
- 12 -Gemeindezentrum
- 13 -Kirche
- 14 -Weiße Marter
- 15 -Hopfengarten
- 17 Bernhardswald Siedlung
- 18 -Gasthof Lingauer
- 19 -Gemeindezentrum
- 20 -Abzw. Dingstetten
- 20 Stockhof
- 21 Erlbach Nerl
- 22 -Herrenholz
- 23 -Erlbach
- 24 Hauzendorf ehem. Bahnhof
- 25 -Brücke
- 26 Hinterappendorf
- 27 Lambertsneukirchen
- 28 Hackenberg Talstraße
- 29 -Feuerwehrhaus
- 30 Kohlstetten
- 31 Lehen



**Montag - Freitag**

**Samstag**

19															
20															
21															
22															
23															
00															
01	55 <sup>FR</sup>														55

Am 24.12. und 31.12. Verkehr wie an Samstagen falls diese Tage nicht auf einen Sonntag fallen. Einschränkungen hierzu entnehmen Sie bitte der Tagespresse oder unter [www.rvv.de](http://www.rvv.de) Gültig ab 01.06.2026

**FR** = nur freitags



**Montag - Freitag**

**Samstag**

18																				
19																				
20																				
21																				
22																				
23																				
00																				
01	<b>56<sup>FR</sup></b>																			

**56**

Am 24.12. und 31.12. Verkehr wie an Samstagen falls diese Tage nicht auf einen Sonntag fallen. Einschränkungen hierzu entnehmen Sie bitte der Tagespresse oder unter [www.rvv.de](http://www.rvv.de) Gültig ab 01.06.2026

**FR** = nur freitags

- Fahrwege mit Fahrzeit in Minuten
- Regensburg Hauptbahnhof
  - ▶ ● Regensburg Hintere Keilbergstraße
  - 1 -Hollerweg
  - 4 Irlbach Schule
  - 6 Gonnersdorf Angerstraße
  - 8 Fußenberg Kürner Straße
  - 9 Roith bei Wenzelbach
  - 10 Wenzelbach Roither Weg
  - 10 -Regensburger Str.
  - 11 -Gemeindezentrum
  - 12 -Kirche
  - 13 -Weiße Marter
  - 14 -Hopfengarten
  - 16 Bernhardswald Siedlung
  - 17 -Gasthof Lingauer
  - 18 -Gemeindezentrum
  - 19 -Abzw. Dingstetten
  - 19 Stockhof
  - 20 Erlbach Nerl
  - 21 -Herrenholz
  - 22 -Erlbach
  - 23 Hauzendorf ehem. Bahnhof
  - 24 -Brücke
  - 25 Hinterappendorf
  - 26 Lambertsneukirchen
  - 27 Hackenberg Talstraße
  - 28 -Feuerwehrhaus
  - 29 Kohlstetten
  - 30 Lehen

	Montag - Freitag										Samstag									
18																				
19																				
20																				
21																				
22																				
23																				
00																				
01	57										57									

- Regensburg Hauptbahnhof
- ▶ ● Rgbg Hollerweg
- 3 Irlbach Schule
- 5 Gonnersdorf Angerstraße
- 7 Fußenberg Kürner Straße
- 8 Roith bei Wenzelbach
- 9 Wenzelbach Roither Weg
- 9 -Regensburger Str.
- 10 -Gemeindezentrum
- 11 -Kirche
- 12 -Weiße Marter
- 13 -Hopfengarten
- 15 Bernhardswald Siedlung
- 16 -Gasthof Lingauer
- 17 -Gemeindezentrum
- 18 -Abzw. Dingstetten
- 18 Stockhof
- 19 Erlbach Nerl
- 20 -Herrenholz
- 21 -Erlbach
- 22 Hauzendorf ehem. Bahnhof
- 23 -Brücke
- 24 Hinterappendorf
- 25 Lambertsneukirchen
- 26 Hackenberg Talstraße
- 27 -Feuerwehrhaus
- 28 Kohlstetten
- 29 Lehen

Am 24.12. und 31.12. Verkehr wie an Samstagen falls diese Tage nicht auf einen Sonntag fallen. Einschränkungen hierzu entnehmen Sie bitte der Tagespresse oder unter [www.rvv.de](http://www.rvv.de) Gültig ab 01.06.2026

**FR** = nur freitags

	Montag - Freitag							Samstag						
05														
06														
07	32 <sup>B</sup>	52 <sup>A</sup>												
08														
09														
10														
11														
12	32 <sup>E</sup>							32 <sup>C</sup>						
13	39													
14														
15														
16	04 <sup>D</sup>	44												
17														
18	04	34 <sup>D</sup>												
19	04 <sup>D</sup>													
20	04 <sup>D</sup>													
21														
22														
23														

- C** 1 Rgbg Albertus-Magnus-Gym.
- B** 1 Rgbg Abzw. Hint. Keilbergstr.
- A** 1 Grünthal Schützenheimweg
- 2 2 Brandbergstraße
- 4 4 Irlbach Schule
- 6 Gonnersdorf Angerstraße
- 5 5 Irlbach Grünthaler Str.
- 9 Fußenberg Kürner Straße
- 11 Roith bei Wenzenbach
- 12 Wenzenbach Roither Weg
- 8 8 -Unterlindhof
- 8 8 -Regensburger Str.
- 9 9 -Gemeindezentrum
- 10 10 -Kirche
- 12 12 -Weiße Marter
- 13 13 -Hopfengarten
- 15 15 Bernhardswald Siedlung
- 16 16 -Gasthof Lingauer
- 17 17 -Gemeindezentrum
- 18 18 -Abzw. Dingstetten
- 18 18 Stockhof (Steig 3)
- 19 -Stockhof (Steig 2)
- 20 Weierhäusl
- 21 Wolferszwing
- 19 19 Erlbach Nerl
- 20 20 -Herrenholz
- 21 21 -Erlbach
- 23 Lohhof bei Bernhardswald
- 22 22 Hauzendorf ehem. Bahnhof
- 23 23 -Brücke
- 24 24 Hinterappendorf
- 25 25 Lambertsneukirchen
- 26 26 Hackenberg Talstraße
- 27 27 -Feuerwehrhaus
- 28 28 Kohlstetten
- 29 29 Lehen
- 30 30 Lehenfelden Am Lehenholz
- 32 32 Roßbach Gasthaus Eichinger
- 33 -ehem. Bahnhof
- 33 Abzw. Wald / Tap. Schweiger
- 35 -Abzw. Nahenfürst
- 36 -Schule
- 37 -Ost
- 35 38 Hirschenbühl
- 36 40 Hetzenbach Gh zur Linde
- 38 41 Zell Abzw. Hatzelsdorfer Weg
- 40 42 -Ortsmitte
- 43 -Kiesried
- 45 -Geresdorf
- 47 -Steinmühle
- 44 Haag bei Zell
- 45 Martinsneukirchen
- 47 Fuchshölzl
- 50 Schillertswiesen
- 53 Gfäll ehem. Bahnhof
- 54 Schergendorf bei Falkenstein
- 56 Winkling
- 62 Falkenstein Busbahnhof
- 48 Trasching Steinmühle
- 49 Trasching Ortsmitte
- 54 -Wiesing
- 56 -Stadlhof, Abzw. Regenp.
- 58 -Am Hohen Kreuz
- 61 -Sparkasse

Am 24.12. und 31.12. Verkehr wie an Samstagen falls diese Tage nicht auf einen Sonntag fallen. Einschränkungen hierzu entnehmen Sie bitte der Tagespresse oder unter [www.rvv.de](http://www.rvv.de) Gültig ab 01.06.2026

**A - C** = Fahrwege      **D** = bis Bernhardswald Gemeindezentrum      **E** = bis Roßbach ehem. Bahnhof

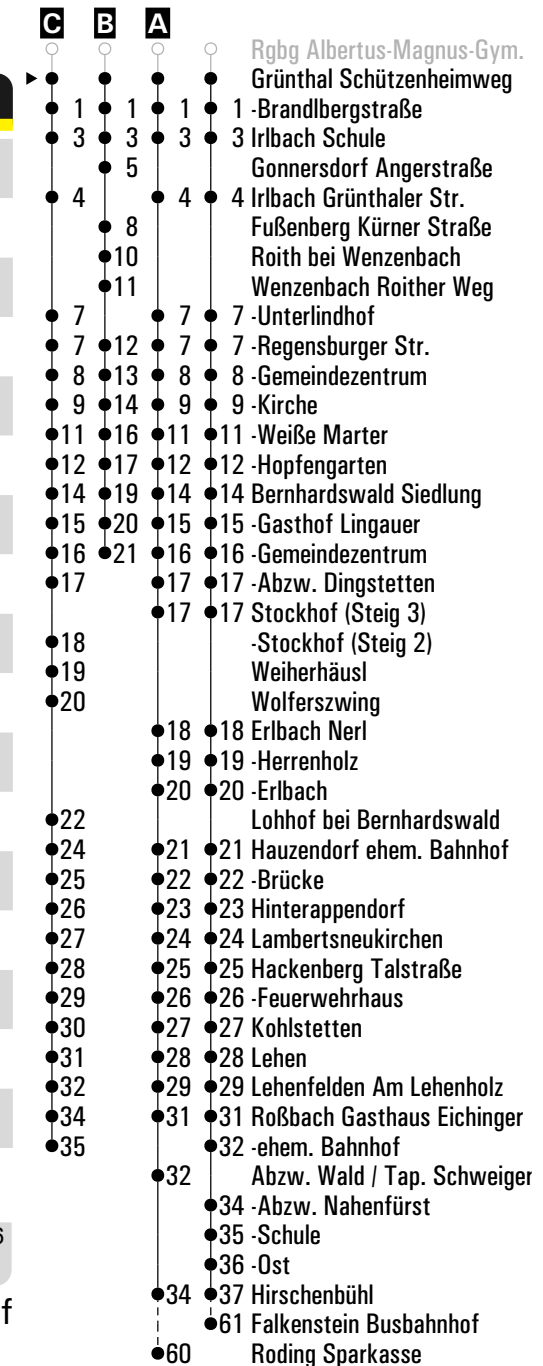
	Montag - Freitag								Samstag							
19																
20																
21																
22																
23																
00																
01	58								58							

- Regensburg Hauptbahnhof
- ▶ ● Grünthal Feuerwehr
- 2 Irlbach Schule
- 4 Gonnersdorf Angerstraße
- 6 Fußenberg Kürner Straße
- 7 Roith bei Wenzelbach
- 8 Wenzelbach Roither Weg
- 8 -Regensburger Str.
- 9 -Gemeindezentrum
- 10 -Kirche
- 11 -Weiße Marter
- 12 -Hopfengarten
- 14 Bernhardswald Siedlung
- 15 -Gasthof Lingauer
- 16 -Gemeindezentrum
- 17 -Abzw. Dingstetten
- 17 Stockhof
- 18 Erlbach Nerl
- 19 -Herrenholz
- 20 -Erlbach
- 21 Hauzendorf ehem. Bahnhof
- 22 -Brücke
- 23 Hinterappendorf
- 24 Lambertsneukirchen
- 25 Hackenberg Talstraße
- 26 -Feuerwehrhaus
- 27 Kohlstetten
- 28 Lehen

Am 24.12. und 31.12. Verkehr wie an Samstagen falls diese Tage nicht auf einen Sonntag fallen. Einschränkungen hierzu entnehmen Sie bitte der Tagespresse oder unter [www.rvv.de](http://www.rvv.de) Gültig ab 01.06.2026

**FR** = nur freitags

	Montag - Freitag							Samstag						
05														
06														
07	33 <sup>B</sup>	53 <sup>A</sup>												
08														
09														
10														
11														
12	33 <sup>E</sup>							33 <sup>C</sup>						
13	40													
14														
15														
16	05 <sup>D</sup>	45												
17														
18	05	35 <sup>D</sup>												
19	05 <sup>D</sup>													
20	05 <sup>D</sup>													
21														
22														



Am 24.12. und 31.12. Verkehr wie an Samstagen falls diese Tage nicht auf einen Sonntag fallen. Einschränkungen hierzu Gültig ab 01.06.2026 entnehmen Sie bitte der Tagespresse oder unter [www.rvv.de](http://www.rvv.de)

**A-C** = Fahrwege      **D** = bis Bernhardswald Gemeindezentrum      **E** = bis Roßbach ehem. Bahnhof

	Montag - Freitag						Samstag					
05												
06												
07	34 <sup>B</sup>	54 <sup>A</sup>										
08												
09												
10												
11												
12	34 <sup>E</sup>						34 <sup>C</sup>					
13	41											
14												
15												
16	06 <sup>D</sup>	46										
17												
18	06	36 <sup>D</sup>										
19	06 <sup>D</sup>											
20	06 <sup>D</sup>											
21												
22												



Am 24.12. und 31.12. Verkehr wie an Samstagen falls diese Tage nicht auf einen Sonntag fallen. Einschränkungen hierzu Gültig ab 01.06.2026 entnehmen Sie bitte der Tagespresse oder unter [www.rvv.de](http://www.rvv.de)

**A-C** = Fahrwege      **D** = bis Bernhardswald Gemeindezentrum      **E** = bis Roßbach ehem. Bahnhof

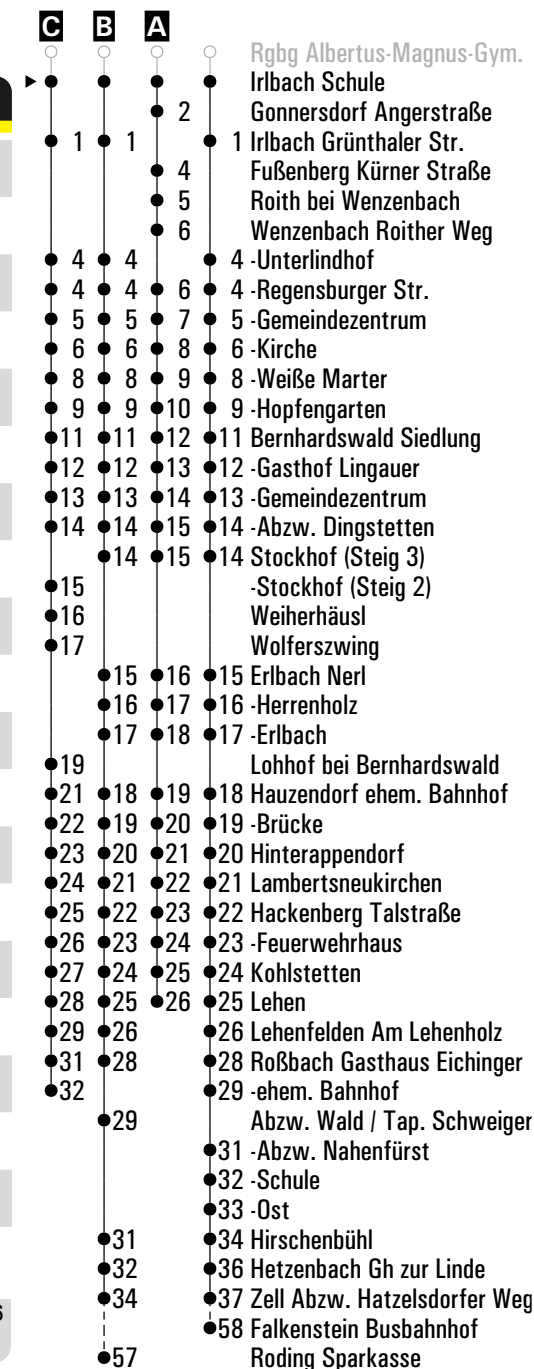
	Montag - Freitag					Samstag				
07	35 <sup>A</sup> <sub>D</sub>	55 <sup>B</sup>								
08										
09										
10										
11										
12	35 <sup>E</sup>					35 <sup>C</sup>				
13	42									
14										
15										
16	07 <sup>D</sup>	47								
17										
18	07	37 <sup>D</sup>								
19	07 <sup>D</sup>									
20	07 <sup>D</sup>									
21										
22										
23										
00										
01	59 <sup>A</sup> <sub>FR</sub>					59 <sup>A</sup>				



Am 24.12. und 31.12. Verkehr wie an Samstagen falls diese Tage nicht auf einen Sonntag fallen. Einschränkungen hierzu Gültig ab 01.06.2026 entnehmen Sie bitte der Tagespresse oder unter [www.rvv.de](http://www.rvv.de)

**A - C** = Fahrwege **D** = bis Bernhardswald Gemeindezentrum **E** = bis Roßbach ehem. Bahnhof **FR** = nur freitags

	Montag - Freitag					Samstag				
07	36 <sup>A</sup> <sub>D</sub>	56 <sup>B</sup>								
08										
09										
10										
11										
12	36 <sup>E</sup>					36 <sup>C</sup>				
13	43									
14										
15										
16	08 <sup>D</sup>	48								
17										
18	08	38 <sup>D</sup>								
19	08 <sup>D</sup>									
20	08 <sup>D</sup>									
21										
22										
23										
00										
01										
02	00 <sup>A</sup> <sub>FR</sub>					00 <sup>A</sup>				



Am 24.12. und 31.12. Verkehr wie an Samstagen falls diese Tage nicht auf einen Sonntag fallen. Einschränkungen hierzu Gültig ab 01.06.2026 entnehmen Sie bitte der Tagespresse oder unter [www.rvv.de](http://www.rvv.de)

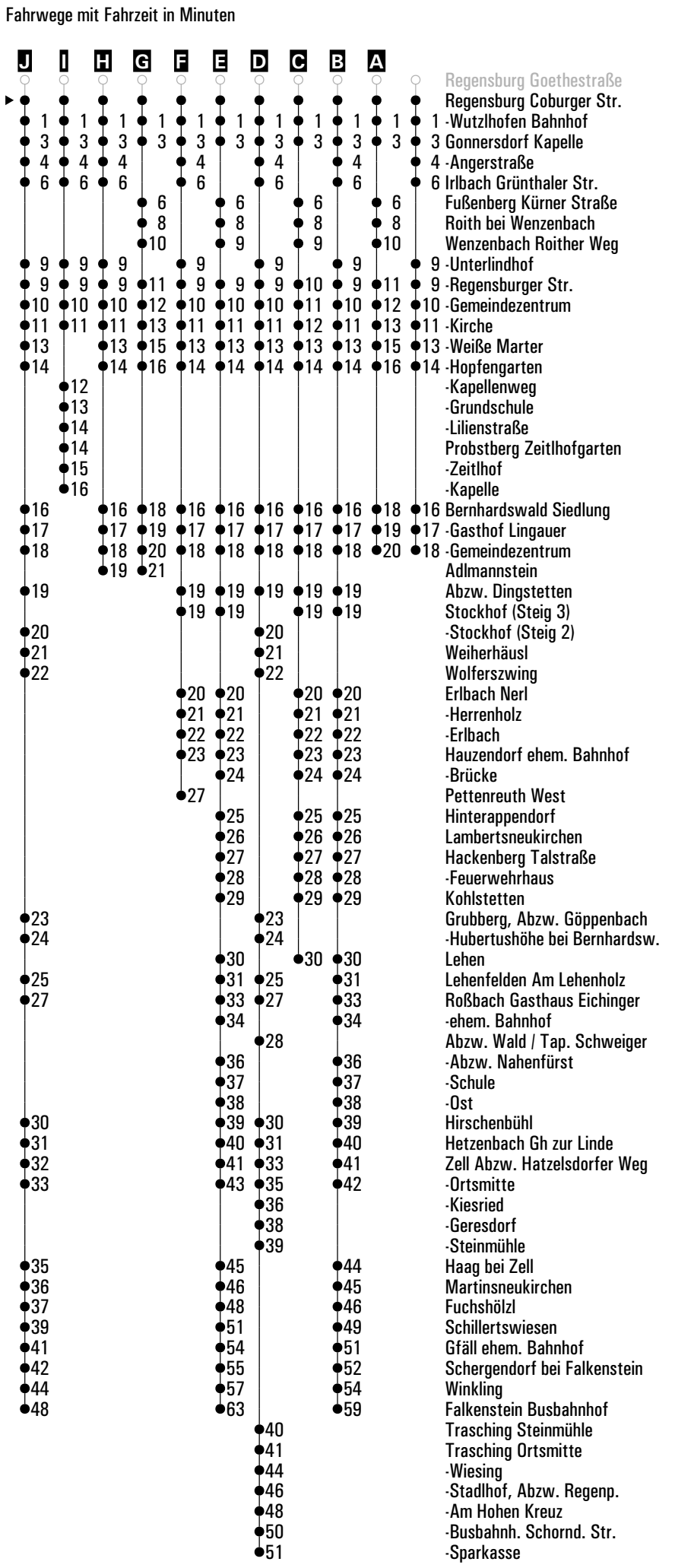
**A - C** = Fahrwege      **D** = bis Bernhardswald Gemeindezentrum      **E** = bis Roßbach ehem. Bahnhof      **FR** = nur freitags

# RVV 34 <sup>H</sup> Regensburg Coburger Str. ► Wenzelbach ► Roding Sparkasse

	Montag - Freitag				Samstag				Sonn-/Feiertag				
05													
06	32 <sup>A</sup>												
07										47 <sup>B</sup>			
08	17 <sup>B</sup>	32 <sup>G</sup>			17 <sup>B</sup>								
09	32 <sup>F</sup>												
10	32				32 <sup>A</sup>					32 <sup>B</sup>			
11	32 <sup>E</sup>				32 <sup>B</sup>								
12										32 <sup>B</sup> <sub>K</sub>			
13	34 <sup>I</sup> <sub>S</sub>	34 <sup>S</sup>	34 <sup>Sf</sup>		32								
14	34				32 <sup>B</sup> <sub>M</sub>					32 <sup>B</sup> <sub>M</sub>			
15	34 <sup>B</sup> <sub>N</sub>				32 <sup>A</sup>								
16	34 <sup>H</sup>				32 <sup>B</sup> <sub>K</sub>					32 <sup>J</sup>			
17	04	34 <sup>D</sup>			32								
18					32 <sup>B</sup> <sub>M</sub>					32 <sup>B</sup>			
19	32 <sup>B</sup>				32 <sup>A</sup>								
20	32 <sup>B</sup> <sub>M</sub>				32 <sup>B</sup> <sub>L</sub>					32 <sup>B</sup> <sub>K</sub>			
21	31 <sup>A</sup>				31 <sup>C</sup> <sub>K</sub>								
22	31 <sup>A</sup>				31 <sup>A</sup>					32 <sup>B</sup> <sub>M</sub>			
23	31 <sup>C</sup>				31 <sup>C</sup>								
00	32 <sup>FR</sup>				31								

Am 24.12. und 31.12. Verkehr wie an Samstagen falls diese Tage nicht auf einen Sonntag fallen. Einschränkungen hierzu entnehmen Sie bitte der Tagespresse oder unter [www.rvv.de](http://www.rvv.de) Gültig ab 01.06.2026

**A - J** = Fahrwege    **L** = bis Lehen    **N** = bis Wald Ost    **Sf** = nur an schulfreien Tagen    **FR** = nur freitags  
**K** = bis Erlbach    **M** = bis Roßbach ehem. Bahnhof    **S** = nur an Schultagen




	Montag - Freitag			Samstag	Sonn-/Feiertag	
06	33 <sup>A</sup>					
07					48 <sup>B</sup>	
08	18 <sup>B</sup>	33 <sup>G</sup>		18 <sup>B</sup>		
09	33 <sup>F</sup>					
10	33			33 <sup>A</sup>		33 <sup>B</sup>
11	33 <sup>E</sup>			33 <sup>B</sup>		
12						33 <sup>B</sup> <sub>K</sub>
13	35 <sup>I</sup> <sub>S</sub>	35 <sup>S</sup>	35 <sup>Sf</sup>	33		
14	35			33 <sup>B</sup> <sub>M</sub>		33 <sup>B</sup> <sub>M</sub>
15	35 <sup>B</sup> <sub>NH</sub>			33 <sup>A</sup>		
16	35 <sup>H</sup>			33 <sup>B</sup> <sub>K</sub>		33 <sup>J</sup>
17	05	35 <sup>D</sup>		33		
18				33 <sup>B</sup> <sub>M</sub>		33 <sup>B</sup>
19	33 <sup>B</sup>			33 <sup>A</sup>		
20	33 <sup>B</sup> <sub>M</sub>			33 <sup>B</sup> <sub>LK</sub>		33 <sup>B</sup> <sub>K</sub>
21	32 <sup>A</sup>			32 <sup>G</sup> <sub>K</sub>		
22	32 <sup>A</sup>			32 <sup>A</sup>		33 <sup>B</sup> <sub>M</sub>
23	32 <sup>G</sup>			32 <sup>G</sup>		
00	33 <sup>FR</sup>			32		

Am 24.12. und 31.12. Verkehr wie an Samstagen falls diese Tage nicht auf einen Sonntag fallen. Einschränkungen hierzu entnehmen Sie bitte der Tagespresse oder unter [www.rvv.de](http://www.rvv.de) Gültig ab 01.06.2026

**A - J** = Fahrwege      **M** = bis Roßbach ehem. Bahnhof      **Sf** = nur an schulfreien Tagen  
**K** = bis Erlbach      **N** = bis Wald Ost      **FR** = nur freitags  
**L** = bis Lehen      **S** = nur an Schultagen

Fahrwege mit Fahrzeit in Minuten

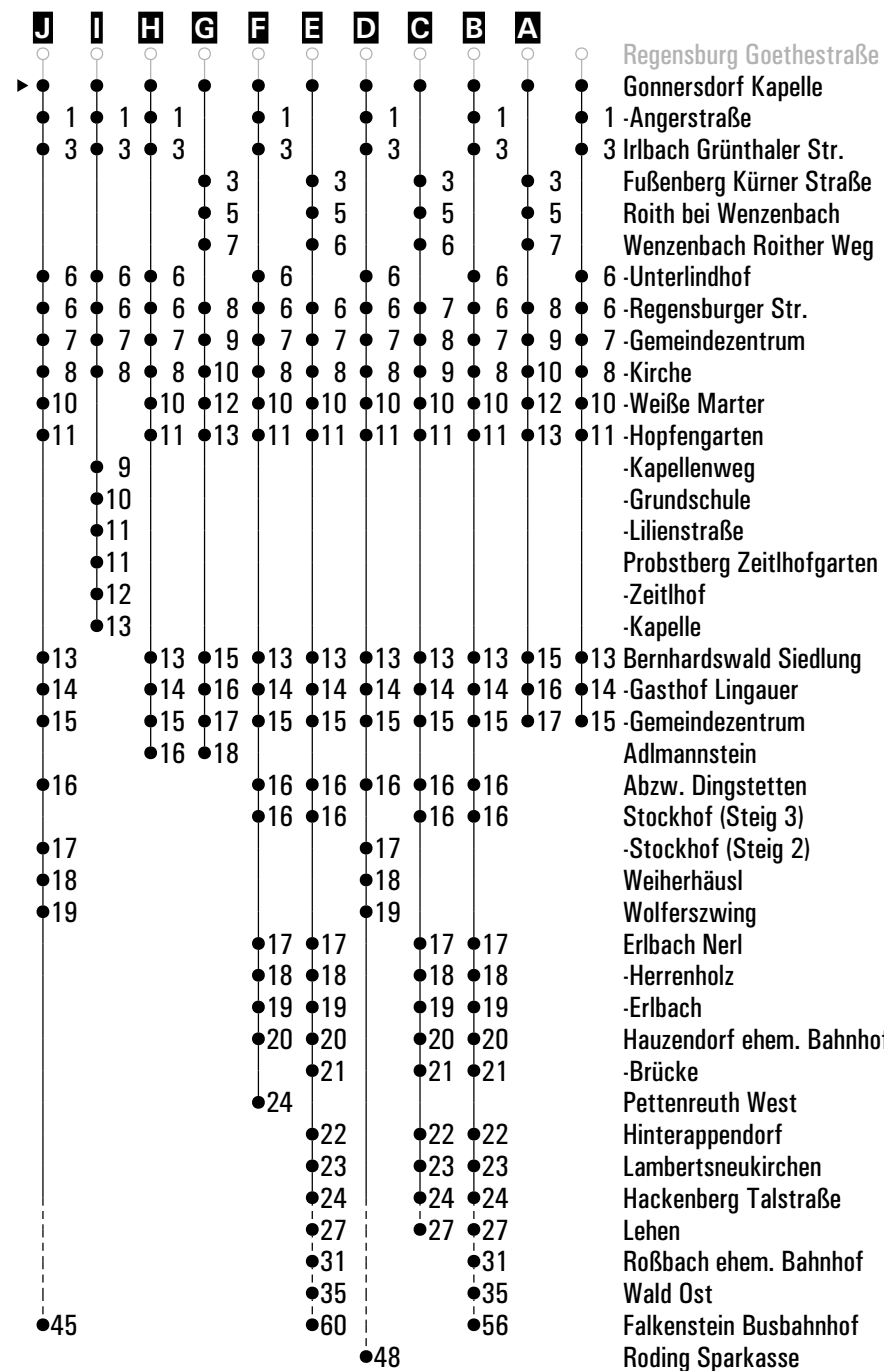


	Montag - Freitag	Samstag	Sonn-/Feiertag
06	35 <sup>A</sup>		
07			50 <sup>B</sup>
08	20 <sup>B</sup> 35 <sup>G</sup>	20 <sup>B</sup>	
09	35 <sup>F</sup>		
10	35	35 <sup>A</sup>	35 <sup>B</sup>
11	35 <sup>E</sup>	35 <sup>B</sup>	
12			35 <sup>B</sup> <sub>K</sub>
13	37 <sup>I</sup> <sub>S</sub> 37 <sup>S</sup> 37 <sup>Sf</sup>	35	
14	37	35 <sup>B</sup> <sub>M</sub>	35 <sup>B</sup> <sub>M</sub>
15	37 <sup>B</sup> <sub>NH</sub>	35 <sup>A</sup>	
16	37 <sup>H</sup>	35 <sup>B</sup> <sub>K</sub>	35 <sup>J</sup>
17	07 37 <sup>D</sup>	35	
18		35 <sup>B</sup> <sub>M</sub>	35 <sup>B</sup>
19	35 <sup>B</sup>	35 <sup>A</sup>	
20	35 <sup>B</sup> <sub>M</sub>	35 <sup>B</sup> <sub>LCK</sub>	35 <sup>B</sup> <sub>K</sub>
21	34 <sup>A</sup>	34 <sup>G</sup> <sub>K</sub>	
22	34 <sup>A</sup>	34 <sup>A</sup>	35 <sup>B</sup> <sub>M</sub>
23	34 <sup>G</sup>	34 <sup>G</sup>	
00	35 <sup>FR</sup>	34	

Am 24.12. und 31.12. Verkehr wie an Samstagen falls diese Tage nicht auf einen Sonntag fallen. Einschränkungen hierzu entnehmen Sie bitte der Tagespresse oder unter [www.rvv.de](http://www.rvv.de) Gültig ab 01.06.2026

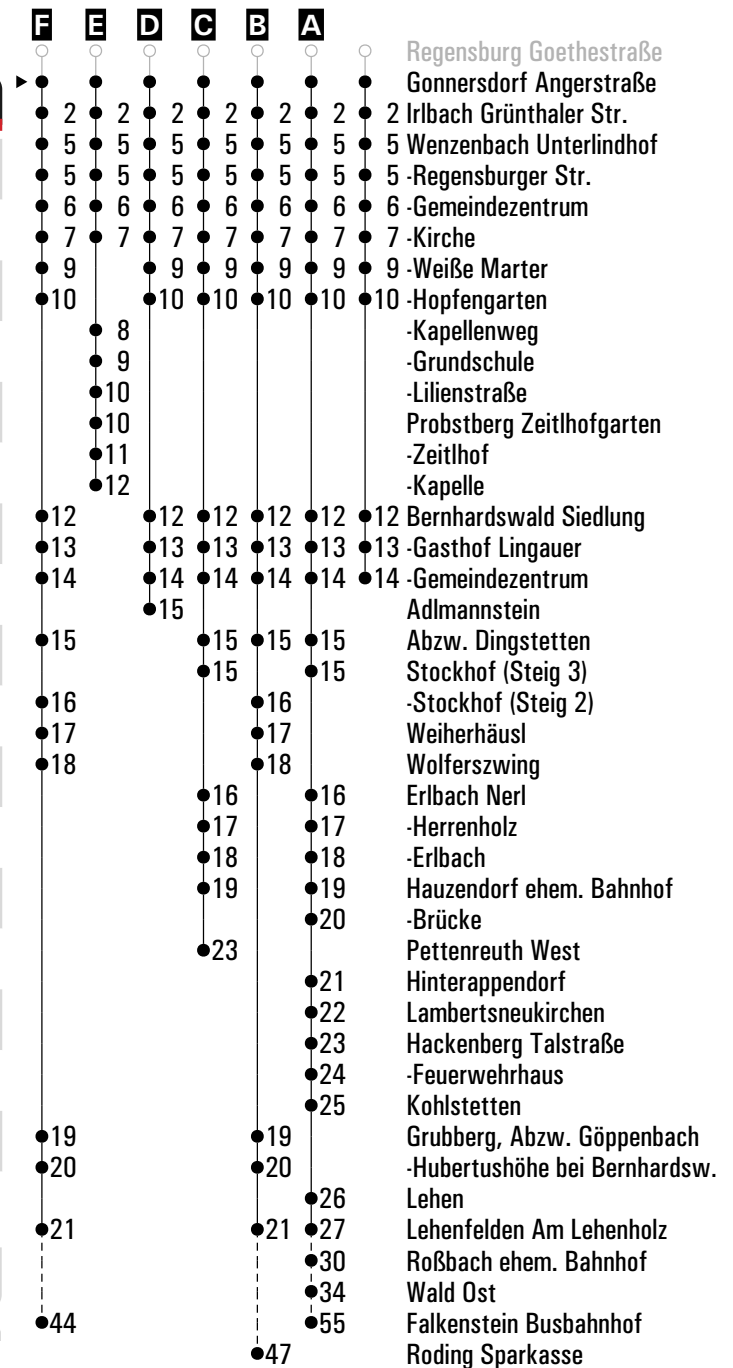
**A - J** = Fahrwege      **M** = bis Roßbach ehem. Bahnhof      **Sf** = nur an schulfreien Tagen  
**K** = bis Erlbach      **N** = bis Wald Ost      **FR** = nur freitags  
**L** = bis Lehen      **S** = nur an Schultagen

Fahrwege mit Fahrzeit in Minuten



	Montag - Freitag			Samstag			Sonn-/Feiertag		
07							51 <sup>A</sup>		
08	21 <sup>A</sup>			21 <sup>A</sup>					
09	36 <sup>C</sup>								
10	36						36 <sup>A</sup>		
11				36 <sup>A</sup>					
12							36 <sup>A</sup> 36 <sup>G</sup>		
13	38 <sup>E</sup> <sub>S</sub>	38 <sup>S</sup>	38 <sup>Sf</sup>	36					
14	38			36 <sup>A</sup> <sub>I</sub>			36 <sup>A</sup> <sub>I</sub>		
15	38 <sup>A</sup> <sub>J</sub>								
16	38 <sup>D</sup>			36 <sup>A</sup> <sub>G</sub>			36 <sup>F</sup>		
17	08	38 <sup>B</sup>		36					
18				36 <sup>A</sup> <sub>I</sub>			36 <sup>A</sup>		
19	36 <sup>A</sup>								
20	36 <sup>A</sup> <sub>I</sub>			36 <sup>A</sup> <sub>H</sub>			36 <sup>A</sup> <sub>G</sub>		
21									
22							36 <sup>A</sup> <sub>I</sub>		
23									
00	35 <sup>FR</sup>			35					

Fahrwege mit Fahrzeit in Minuten



Am 24.12. und 31.12. Verkehr wie an Samstagen falls diese Tage nicht auf einen Sonntag fallen. Gültig ab 01.06.2026  
 Einschränkungen hierzu entnehmen Sie bitte der Tagespresse oder unter [www.rvv.de](http://www.rvv.de)

**A - F** = Fahrwege    **H** = bis Lehen    **J** = bis Wald Ost    **Sf** = nur an schulfreien Tagen  
**G** = bis Erlbach    **I** = bis Roßbach ehem. Bahnhof    **S** = nur an Schultagen    **FR** = nur freitags

	Montag - Freitag							Samstag						
07	38 <sup>A</sup>													
08														
09														
10														
11														
12														
13														
14														
15														
16														
17														
18														
19														
20														
21														
22														
23														
00														
01														
02	02 <sup>FR</sup>							02						

- Regensburg Hauptbahnhof
- ▶ ● Gonnersdorf Angerstraße
- 2 Fußenberg Kürner Straße
- 3 Roith bei Wenzelbach
- 4 Wenzelbach Roither Weg
- 4 -Regensburger Str.
- 5 -Gemeindezentrum
- 6 -Kirche
- 7 -Weiße Marter
- 8 -Hopfgarten
- 10 Bernhardswald Siedlung
- 11 -Gasthof Lingauer
- 12 -Gemeindezentrum
- 13 -Abzw. Dingstetten
- 13 Stockhof
- 14 Erlbach Nerl
- 15 -Herrenholz
- 16 -Erlbach
- 17 Hauzendorf ehem. Bahnhof
- 18 -Brücke
- 19 Hinterappendorf
- 20 Lambertsneukirchen
- 21 Hackenberg Talstraße
- 22 -Feuerwehrhaus
- 23 Kohlstetten
- 24 Lehen

Am 24.12. und 31.12. Verkehr wie an Samstagen falls diese Tage nicht auf einen Sonntag fallen. Einschränkungen hierzu entnehmen Sie Gültig ab 01.06.2026 bitte der Tagespresse oder unter [www.rvv.de](http://www.rvv.de)

**A** = bis Bernhardswald Gemeindezentrum

**FR** = nur freitags

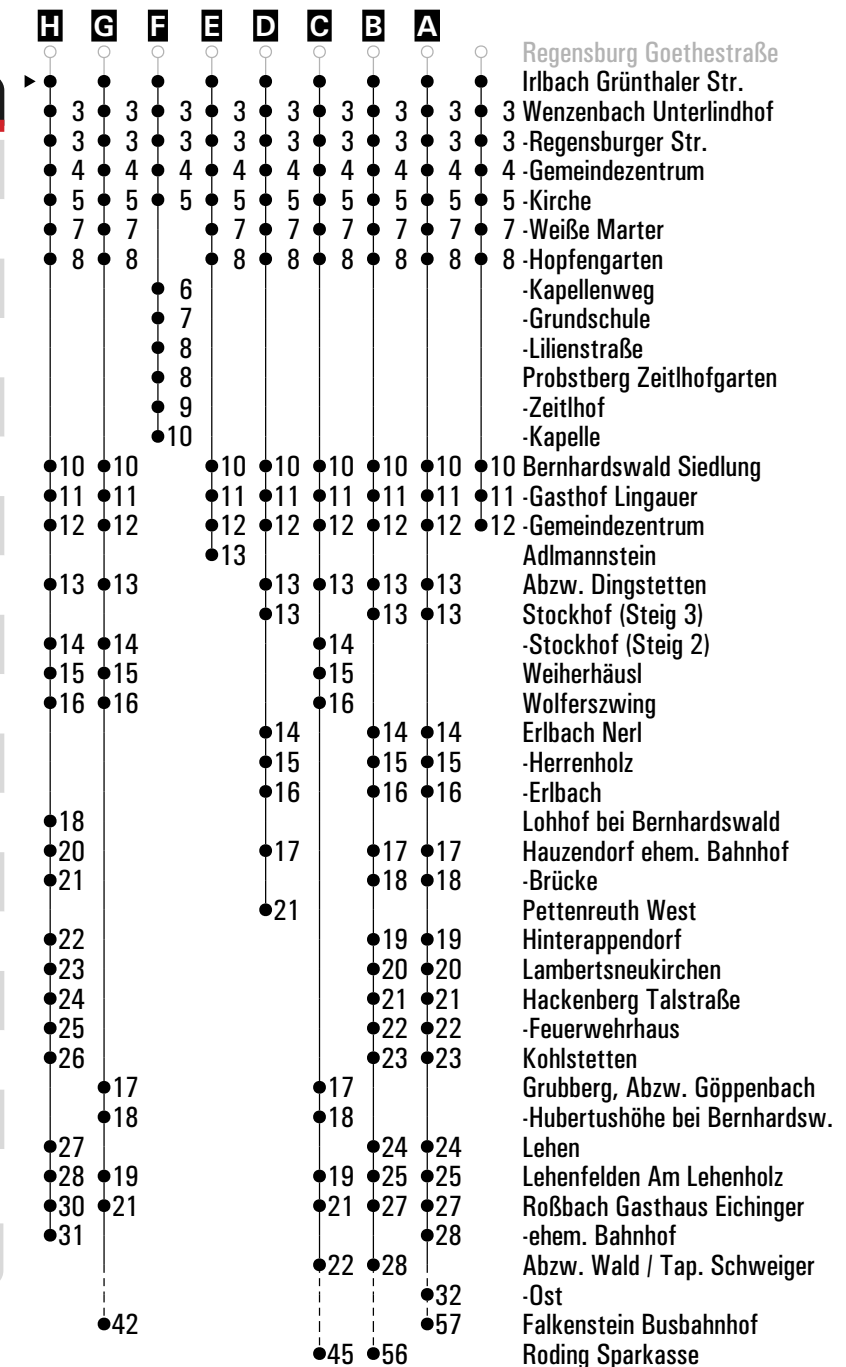
## Ⓜ Irlbach Grünthaler Str. Steig 2 ▶ Wenzenbach ▶ Roding Sparkasse

	Montag - Freitag				Samstag				Sonn-/Feiertag			
07	57 <sup>B</sup>								53 <sup>A</sup>			
08	23 <sup>A</sup>				23 <sup>A</sup>							
09	38 <sup>D</sup>											
10	38								38 <sup>A</sup>			
11					38 <sup>A</sup>							
12	37 <sup>A</sup> <sub>K</sub>				37 <sup>H</sup>				38 <sup>A</sup> <sub>I</sub>			
13	40 <sup>F</sup> <sub>S</sub>				40 <sup>S</sup> 40 <sup>Sf</sup> 44 <sup>A</sup>				38			
14	40								38 <sup>A</sup> <sub>K</sub>			
15	40 <sup>A</sup> <sub>L</sub>											
16	09				40 <sup>E</sup> 49 <sup>A</sup>				38 <sup>A</sup> <sub>I</sub>			
17	10				40 <sup>C</sup>				38			
18	09 <sup>A</sup>				39				38 <sup>A</sup> <sub>K</sub>			
19	09				38 <sup>A</sup>							
20	09				38 <sup>A</sup> <sub>K</sub>				38 <sup>A</sup> <sub>J</sub>			
21												
22									38 <sup>A</sup> <sub>K</sub>			
23												
00	36 <sup>FR</sup>				36							

Am 24.12. und 31.12. Verkehr wie an Samstagen falls diese Tage nicht auf einen Sonntag fallen. Einschränkungen hierzu entnehmen Sie bitte der Tagespresse oder unter [www.rvv.de](http://www.rvv.de) Gültig ab 01.06.2026

- A - H** = Fahrwege
- I** = bis Erlbach
- J** = bis Lehen
- K** = bis Roßbach ehem. Bahnhof
- L** = bis Wald Ost
- S** = nur an Schultagen
- Sf** = nur an schulfreien Tagen
- FR** = nur freitags

Fahrwege mit Fahrzeit in Minuten



	Montag - Freitag							Samstag						
06	38													
07	41													
08	38 <sup>C</sup>													
09														
10								38						
11	38 <sup>B</sup>													
12														
13														
14														
15								38						
16														
17														
18														
19								38						
20														
21	37							37 <sup>A/D</sup>						
22	37							37						
23	37 <sup>A</sup>							37 <sup>A</sup>						
00														
01														
02	04 <sup>A</sup> <sub>FR</sub>							04 <sup>A</sup>						

- C
- B
- A
- 
- Regensburg Hauptbahnhof
- Fußenberg Kürner Straße
- 2 Roith bei Wenzbach
- 4 Wenzbach Roither Weg
- 5 -Regensburger Str.
- 6 -Gemeindezentrum
- 7 -Kirche
- 9 -Weiße Marter
- 10 -Hopfengarten
- 12 Bernhardswald Siedlung
- 13 -Gasthof Lingauer
- 14 -Gemeindezentrum
- 15 Adlmannstein
- 13 Abzw. Dingstetten
- 13 Stockhof
- 14 Erlbach Nerl
- 15 -Herrenholz
- 16 -Erlbach
- 17 Hauzendorf ehem. Bahnhof
- 18 -Brücke
- 19 Hinterappendorf
- 20 Lambertsneukirchen
- 21 Hackenberg Talstraße
- 22 -Feuerwehrhaus
- 23 Kohlstetten
- 24 Lehen
- 25 Lehenfelden Am Lehenholz
- 27 Roßbach Gasthaus Eichinger
- 28 -ehem. Bahnhof
- 30 Wald Abzw. Nahenfürst
- 31 -Schule
- 32 -Ost
- 33 Hirschenbühl
- 34 Hetzenbach Gh zur Linde
- 35 Zell Abzw. Hatzelsdorfer Weg
- 37 -Ortsmitte
- 39 Haag bei Zell
- 40 Martinsneukirchen
- 42 Fuchshölzl
- 45 Schillertswiesen
- 48 Gfäll ehem. Bahnhof
- 49 Schergendorf bei Falkenstein
- 51 Winkling
- 57 Falkenstein Busbahnhof

Am 24.12. und 31.12. Verkehr wie an Samstagen falls diese Tage nicht auf einen Sonntag fallen. Einschränkungen hierzu Gültig ab 01.06.2026 entnehmen Sie bitte der Tagespresse oder unter [www.rvv.de](http://www.rvv.de)

**A-C** = Fahrwege      **D** = bis Erlbach      **FR** = nur freitags

	Montag - Freitag							Samstag												
06	38																			
07	41																			
08	38 <sup>C</sup>																			
09																				
10								38												
11	38 <sup>B</sup>																			
12																				
13																				
14																				
15								38												
16																				
17																				
18																				
19								38												
20																				
21	38							38 <sup>A</sup> 38 <sup>D</sup>												
22	38							38												
23	38 <sup>A</sup>							38 <sup>A</sup>												
00																				
01																				
02	04 <sup>A</sup> FR							04 <sup>A</sup>												



Am 24.12. und 31.12. Verkehr wie an Samstagen falls diese Tage nicht auf einen Sonntag fallen. Einschränkungen hierzu Gültig ab 01.06.2026 entnehmen Sie bitte der Tagespresse oder unter [www.rvv.de](http://www.rvv.de)

**A-C** = Fahrwege      **D** = bis Erlbach      **FR** = nur freitags

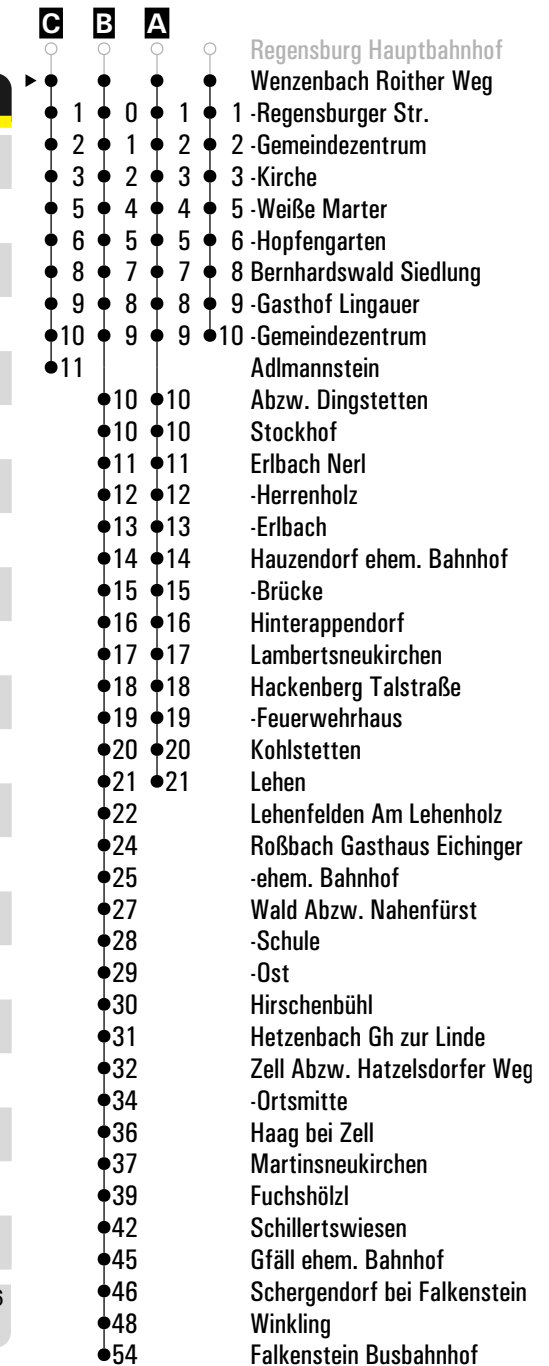
	Montag - Freitag							Samstag												
06	40																			
07	43																			
08	40 <sup>C</sup>																			
09																				
10								40												
11	40 <sup>B</sup>																			
12																				
13																				
14																				
15								40												
16																				
17																				
18																				
19								40												
20																				
21	39							39 <sup>A</sup> 39 <sup>D</sup>												
22	39							39												
23	39 <sup>A</sup>							39 <sup>A</sup>												
00																				
01																				
02	05 <sup>A</sup> FR							05 <sup>A</sup>												



Am 24.12. und 31.12. Verkehr wie an Samstagen falls diese Tage nicht auf einen Sonntag fallen. Einschränkungen hierzu Gültig ab 01.06.2026 entnehmen Sie bitte der Tagespresse oder unter [www.rvv.de](http://www.rvv.de)

**A-C** = Fahrwege      **D** = bis Erlbach      **FR** = nur freitags

	Montag - Freitag						Samstag					
06	42											
07	44											
08	42 <sup>C</sup>											
09												
10							42					
11	41 <sup>B</sup>											
12												
13												
14												
15							42					
16												
17												
18												
19							42					
20												
21	40						40 <sup>A</sup> <sub>D</sub>					
22	40						40					
23	40 <sup>A</sup>						40 <sup>A</sup>					
00												
01												
02	06 <sup>A</sup> <sub>FR</sub>						06 <sup>A</sup>					



Am 24.12. und 31.12. Verkehr wie an Samstagen falls diese Tage nicht auf einen Sonntag fallen. Einschränkungen hierzu Gültig ab 01.06.2026 entnehmen Sie bitte der Tagespresse oder unter [www.rvv.de](http://www.rvv.de)

**A-C** = Fahrwege      **D** = bis Erlbach      **FR** = nur freitags

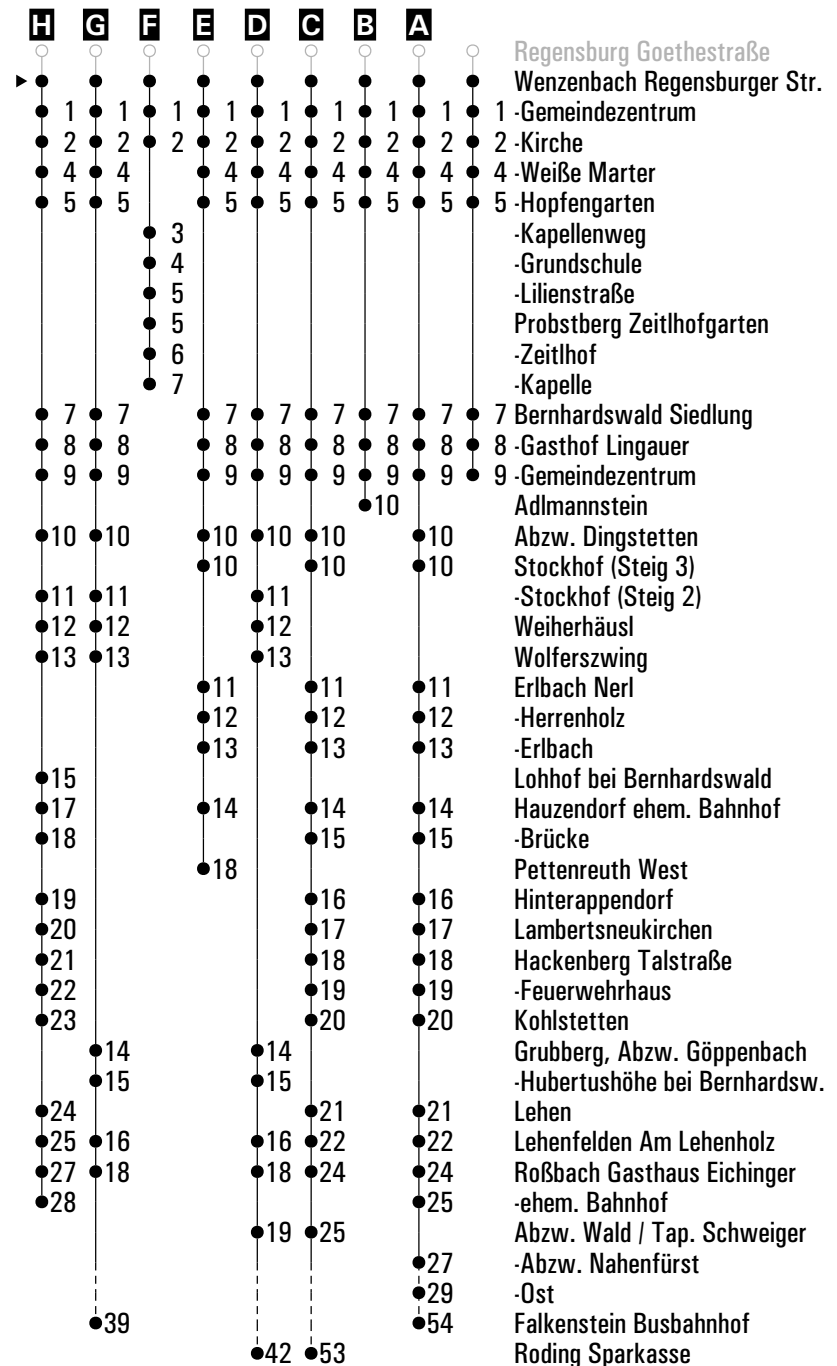


	Montag - Freitag			Samstag	Sonn-/Feiertag
06	43				
07	45				56 <sup>A</sup>
08	00 <sup>G</sup>	26 <sup>A</sup>	43 <sup>B</sup>	26 <sup>A</sup>	
09	41 <sup>E</sup>				
10	41			43	41 <sup>A</sup>
11	41 <sup>A</sup>			41 <sup>A</sup>	
12	40 <sup>A</sup> <sub>K</sub>			40 <sup>H</sup>	41 <sup>A</sup> <sub>I</sub>
13	43 <sup>F</sup> <sub>S</sub>	43 <sup>S</sup>	43 <sup>Si</sup>	47 <sup>A</sup>	41
14	43			41 <sup>A</sup> <sub>K</sub>	41 <sup>A</sup> <sub>K</sub>
15	43 <sup>A</sup> <sub>L</sub>			43	
16	12	43 <sup>B</sup>	52 <sup>A</sup>	41 <sup>A</sup> <sub>I</sub>	41 <sup>G</sup>
17	13	43 <sup>D</sup>		41	
18	12 <sup>A</sup>	42		41 <sup>A</sup> <sub>K</sub>	41 <sup>A</sup>
19	12	41 <sup>A</sup>		43	
20	12	41 <sup>A</sup> <sub>K</sub>		41 <sup>A</sup> <sub>J</sub>	41 <sup>A</sup> <sub>I</sub>
21	41			41 <sup>A</sup> <sub>I</sub>	
22	41			41	41 <sup>A</sup> <sub>K</sub>
23	41 <sup>A</sup> <sub>J</sub>			41 <sup>A</sup> <sub>J</sub>	
00	37 <sup>FR</sup>			37	
01					
02	06 <sup>A</sup> <sub>J</sub> <sup>FR</sup>			06 <sup>A</sup> <sub>J</sub>	

Am 24.12. und 31.12. Verkehr wie an Samstagen falls diese Tage nicht auf einen Sonntag fallen. Einschränkungen hierzu entnehmen Sie bitte der Tagespresse oder unter [www.rvv.de](http://www.rvv.de) Gültig ab 01.06.2026

**A - H** = Fahrwege  
**I** = bis Erlbach  
**J** = bis Lehen  
**K** = bis Roßbach ehem. Bahnhof  
**L** = bis Wald Ost  
**S** = nur an Schultagen  
**Si** = nur an schulfreien Tagen  
**FR** = nur freitags

Fahrwege mit Fahrzeit in Minuten

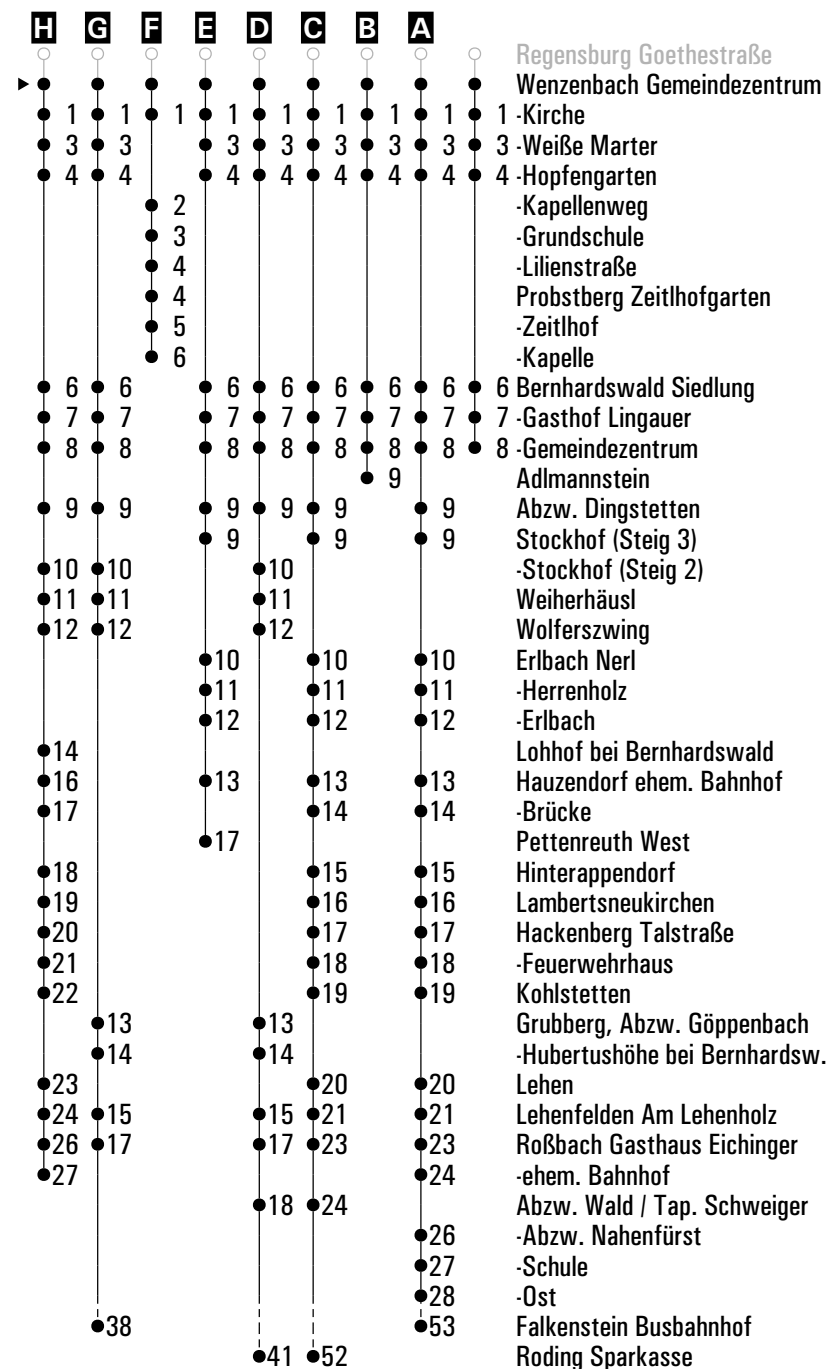


	Montag - Freitag			Samstag	Sonn-/Feiertag
06	44				
07	46				57 <sup>A</sup>
08	01 <sup>G</sup>	27 <sup>A</sup>	44 <sup>B</sup>	27 <sup>A</sup>	
09	42 <sup>E</sup>				
10	42			44	42 <sup>A</sup>
11	42 <sup>A</sup>			42 <sup>A</sup>	
12	41 <sup>A</sup> <sup>K</sup>			41 <sup>H</sup>	42 <sup>A</sup> <sup>I</sup>
13	44 <sup>F</sup> <sup>S</sup>	44 <sup>S</sup>	44 <sup>Si</sup>	48 <sup>A</sup>	42
14	44			42 <sup>A</sup> <sup>K</sup>	42 <sup>A</sup> <sup>K</sup>
15	44 <sup>A</sup> <sup>L</sup>			44	
16	13	44 <sup>B</sup>	53 <sup>A</sup>	42 <sup>A</sup> <sup>I</sup>	42 <sup>G</sup>
17	14	44 <sup>D</sup>		42	
18	13 <sup>A</sup>	43		42 <sup>A</sup> <sup>K</sup>	42 <sup>A</sup>
19	13	42 <sup>A</sup>		44	
20	13	42 <sup>A</sup> <sup>K</sup>		42 <sup>A</sup> <sup>J</sup> <sup>K</sup>	42 <sup>A</sup> <sup>I</sup>
21	42			42 <sup>A</sup> <sup>I</sup>	
22	42			42	42 <sup>A</sup> <sup>K</sup>
23	42 <sup>A</sup> <sup>J</sup> <sup>FR</sup>			42 <sup>A</sup> <sup>J</sup>	
00	38 <sup>FR</sup>			38	
01					
02	07 <sup>A</sup> <sup>J</sup> <sup>FR</sup>			07 <sup>A</sup> <sup>J</sup>	

Am 24.12. und 31.12. Verkehr wie an Samstagen falls diese Tage nicht auf einen Sonntag fallen. Einschränkungen hierzu entnehmen Sie bitte der Tagespresse oder unter [www.rvv.de](http://www.rvv.de) Gültig ab 01.06.2026

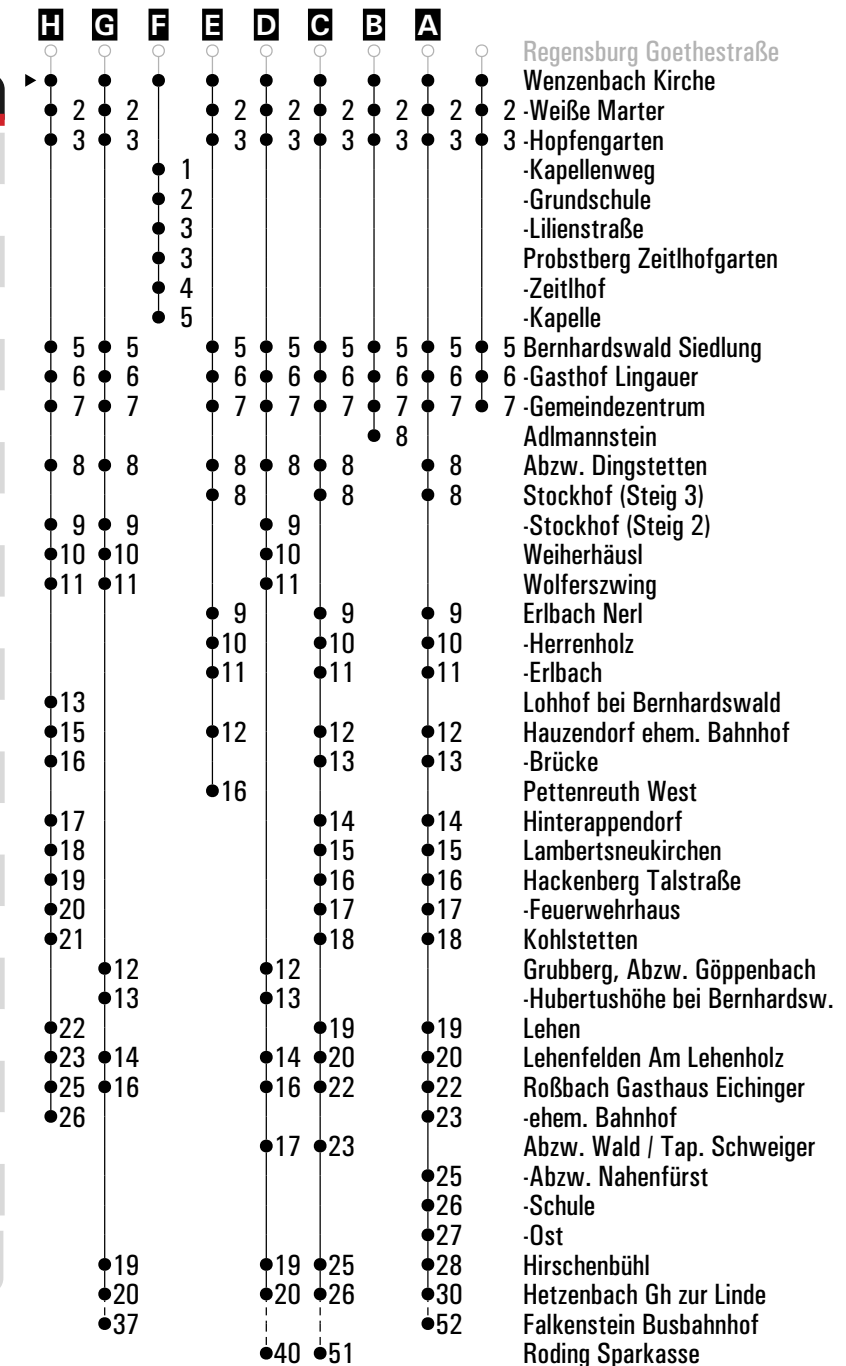
**A - H** = Fahrwege  
**I** = bis Erlbach  
**J** = bis Lehen  
**K** = bis Roßbach ehem. Bahnhof  
**L** = bis Wald Ost  
**Si** = nur an schulfreien Tagen  
**FR** = nur freitags  
**S** = nur an Schultagen

Fahrwege mit Fahrzeit in Minuten



	Montag - Freitag			Samstag	Sonn-/Feiertag
06	45				
07	47				58 <sup>A</sup>
08	02 <sup>G</sup>	28 <sup>A</sup>	45 <sup>B</sup>	28 <sup>A</sup>	
09	43 <sup>E</sup>				
10	43			45	43 <sup>A</sup>
11	43 <sup>A</sup>			43 <sup>A</sup>	
12	42 <sup>A</sup> <sub>K</sub>			42 <sup>H</sup>	43 <sup>A</sup> <sub>I</sub>
13	45 <sup>F</sup> <sub>S</sub>	45 <sup>S</sup>	45 <sup>Si</sup>	49 <sup>A</sup>	43
14	45			43 <sup>A</sup> <sub>K</sub>	43 <sup>A</sup> <sub>K</sub>
15	45 <sup>A</sup> <sub>L</sub>			45	
16	14	45 <sup>B</sup>	54 <sup>A</sup>	43 <sup>A</sup> <sub>I</sub>	43 <sup>G</sup>
17	15	45 <sup>D</sup>		43	
18	14 <sup>A</sup>	44		43 <sup>A</sup> <sub>K</sub>	43 <sup>A</sup>
19	14	43 <sup>A</sup>		45	
20	14	43 <sup>A</sup> <sub>K</sub>		43 <sup>A</sup> <sub>J</sub>	43 <sup>A</sup> <sub>I</sub>
21	43			43 <sup>A</sup> <sub>I</sub>	
22	43			43	43 <sup>A</sup> <sub>K</sub>
23	43 <sup>A</sup> <sub>J</sub>			43 <sup>A</sup> <sub>J</sub>	
00	39 <sup>FR</sup>			39	
01					
02	08 <sup>A</sup> <sub>J</sub> <sup>FR</sup>			08 <sup>A</sup> <sub>J</sub>	

Fahrwege mit Fahrzeit in Minuten



Am 24.12. und 31.12. Verkehr wie an Samstagen falls diese Tage nicht auf einen Sonntag fallen. Einschränkungen hierzu entnehmen Sie bitte der Tagespresse oder unter [www.rvv.de](http://www.rvv.de) Gültig ab 01.06.2026

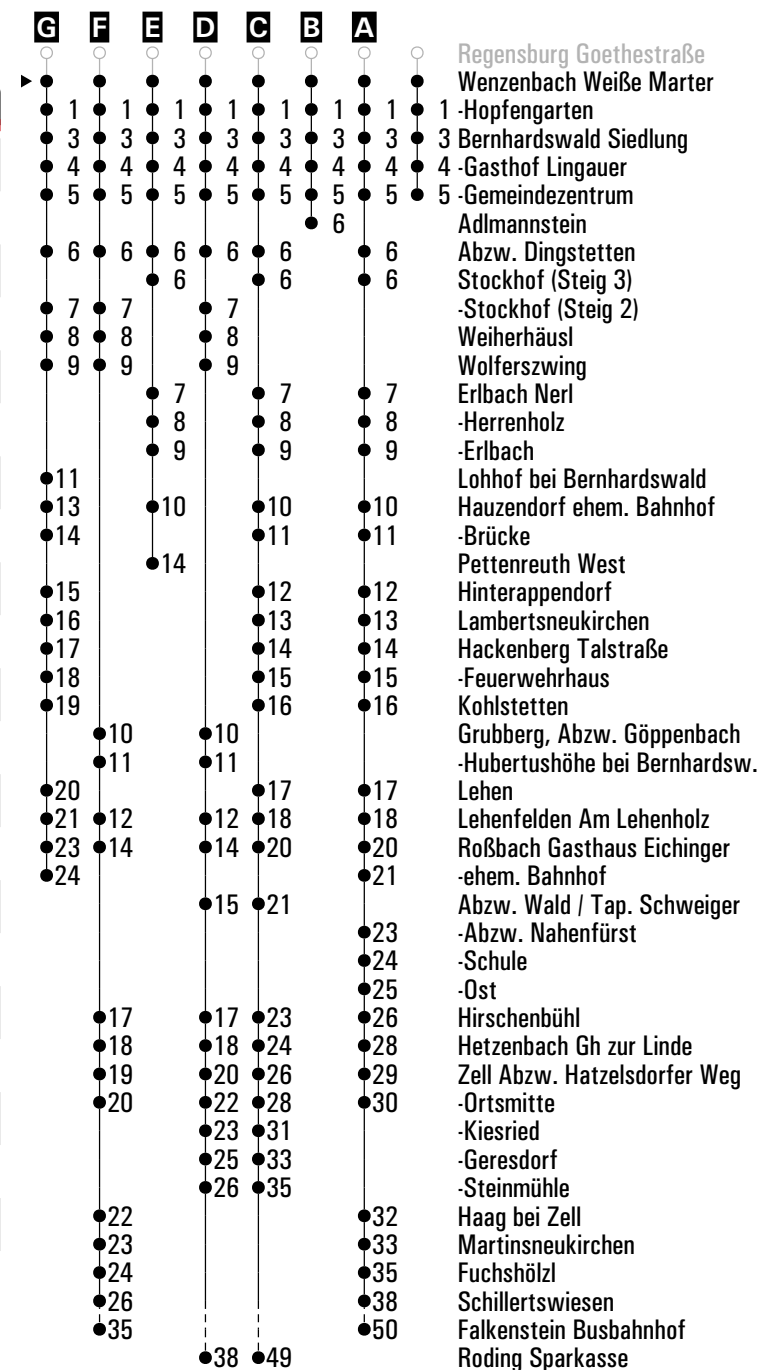
**A - H** = Fahrwege  
**I** = bis Erlbach  
**J** = bis Lehen  
**K** = bis Roßbach ehem. Bahnhof  
**L** = bis Wald Ost  
**Si** = nur an schulfreien Tagen  
**FR** = nur freitags  
**S** = nur an Schultagen

	Montag - Freitag			Samstag	Sonn-/Feiertag		
06	47						
07	49						
08	04 <sup>C</sup>	30 <sup>A</sup>	47 <sup>B</sup>	30 <sup>A</sup>		00 <sup>A</sup>	
09	45 <sup>E</sup>						
10	45			47		45 <sup>A</sup>	
11	45 <sup>A</sup>			45 <sup>A</sup>			
12	44 <sup>A</sup> <sub>J</sub>			44 <sup>G</sup>		45 <sup>A</sup> <sub>H</sub>	
13	47 <sup>S</sup>	47	51 <sup>A</sup>	45			
14	47			45 <sup>A</sup> <sub>J</sub>		45 <sup>A</sup> <sub>J</sub>	
15	47 <sup>A</sup> <sub>K</sub>			47			
16	16	47 <sup>B</sup>	56 <sup>A</sup>	45 <sup>A</sup> <sub>H</sub>		45 <sup>F</sup>	
17	17	47 <sup>D</sup>		45			
18	16 <sup>A</sup>	46		45 <sup>A</sup> <sub>J</sub>		45 <sup>A</sup>	
19	16	45 <sup>A</sup>		47			
20	16	45 <sup>A</sup> <sub>J</sub>		45 <sup>A</sup> <sub>I</sub>		45 <sup>A</sup> <sub>H</sub>	
21	44			44 <sup>A</sup> <sub>H</sub>			
22	44			44		45 <sup>A</sup> <sub>J</sub>	
23	44 <sup>A</sup> <sub>I</sub>			44 <sup>A</sup> <sub>I</sub>			
00	40 <sup>FR</sup>			40			
01							
02	09 <sup>A</sup> <sub>I</sub> <sup>FR</sup>			09 <sup>A</sup> <sub>I</sub>			

Am 24.12. und 31.12. Verkehr wie an Samstagen falls diese Tage nicht auf einen Sonntag fallen. Gültig ab 01.06.2026  
Einschränkungen hierzu entnehmen Sie bitte der Tagespresse oder unter [www.rvv.de](http://www.rvv.de)

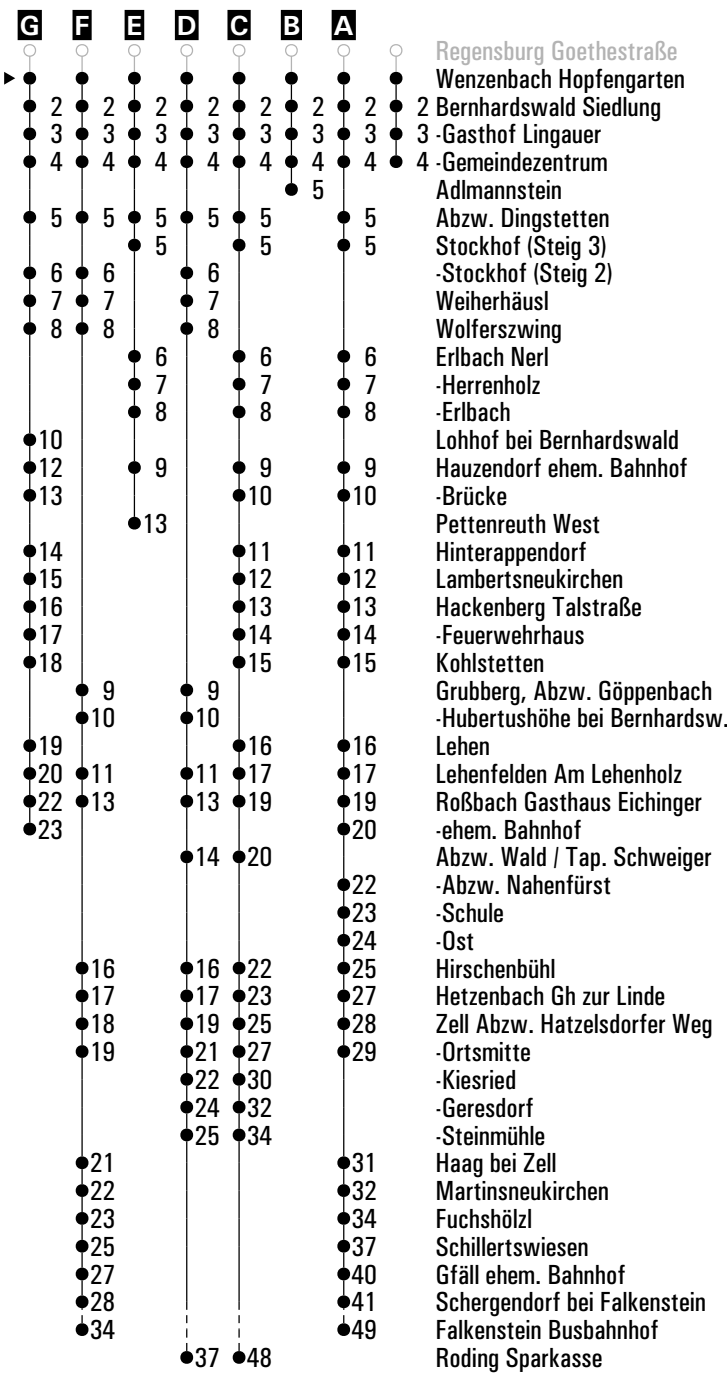
**A - G** = Fahrwege      **I** = bis Lehen      **K** = bis Wald Ost      **FR** = nur freitags  
**H** = bis Erlbach      **J** = bis Roßbach ehem. Bahnhof      **S** = nur an Schultagen

Fahrwege mit Fahrzeit in Minuten



	Montag - Freitag			Samstag	Sonn-/Feiertag		
06	48						
07	50						
08	05 <sup>C</sup>	31 <sup>A</sup>	48 <sup>B</sup>	31 <sup>A</sup>		01 <sup>A</sup>	
09	46 <sup>E</sup>						
10	46			48		46 <sup>A</sup>	
11	46 <sup>A</sup>			46 <sup>A</sup>			
12	45 <sup>A</sup> 45 <sup>J</sup>			45 <sup>G</sup>		46 <sup>A</sup> 46 <sup>H</sup>	
13	48 <sup>S</sup>	48	52 <sup>A</sup>	46			
14	48			46 <sup>A</sup> 46 <sup>J</sup>		46 <sup>A</sup> 46 <sup>J</sup>	
15	48 <sup>A</sup> 48 <sup>K</sup>			48			
16	17	48 <sup>B</sup>	57 <sup>A</sup>	46 <sup>A</sup> 46 <sup>H</sup>		46 <sup>F</sup>	
17	18	48 <sup>D</sup>		46			
18	17 <sup>A</sup>	47		46 <sup>A</sup> 46 <sup>J</sup>		46 <sup>A</sup>	
19	17	46 <sup>A</sup>		48			
20	17	46 <sup>A</sup> 46 <sup>J</sup>		46 <sup>A</sup> 46 <sup>I</sup> 45 <sup>A</sup> 45 <sup>H</sup>		46 <sup>A</sup> 46 <sup>H</sup>	
21	45						
22	45			45		46 <sup>A</sup> 46 <sup>J</sup>	
23	45 <sup>A</sup> 45 <sup>I</sup>			45 <sup>A</sup> 45 <sup>I</sup>			
00	41 <sup>FR</sup>			41			
01							
02	10 <sup>A</sup> 10 <sup>I</sup>			10 <sup>A</sup> 10 <sup>I</sup>			

Fahrwege mit Fahrzeit in Minuten



Am 24.12. und 31.12. Verkehr wie an Samstagen falls diese Tage nicht auf einen Sonntag fallen. Gültig ab 01.06.2026  
 Einschränkungen hierzu entnehmen Sie bitte der Tagespresse oder unter [www.rvv.de](http://www.rvv.de)

**A - G** = Fahrwege  
**I** = bis Lehen  
**K** = bis Wald Ost  
**FR** = nur freitags  
**H** = bis Erlbach  
**J** = bis Roßbach ehem. Bahnhof  
**S** = nur an Schultagen



**Montag - Freitag**

10

11

12

13

46<sup>s</sup>

14

15

16

Fahrwege mit Fahrzeit in Minuten

- Regensburg Taxisstraße
- ▶ ● Wenzenbach Kapellenweg
- 1 -Grundschule
- 2 -Lilienstraße
- 2 Probstberg Zeitlhofgarten
- 3 -Zeitlhof
- 4 -Kapelle

Am 24.12. und 31.12. Verkehr wie an Samstagen falls diese Tage nicht auf einen Sonntag fallen. Einschränkungen hierzu entnehmen Sie Gültig ab 01.06.2026 bitte der Tagespresse oder unter [www.rvv.de](http://www.rvv.de)

**s** = nur an Schultagen



**Montag - Freitag**

10

11

12

13

47<sup>s</sup>

14

15

16

Fahrwege mit Fahrzeit in Minuten

- Regensburg Taxisstraße
- ▶ ● Wenzenbach Grundschule
- 1 -Lilienstraße
- 1 Probstberg Zeitlhofgarten
- 2 -Zeitlhof
- 3 -Kapelle

Am 24.12. und 31.12. Verkehr wie an Samstagen falls diese Tage nicht auf einen Sonntag fallen. Einschränkungen hierzu entnehmen Sie bitte der Tagespresse oder unter [www.rvv.de](http://www.rvv.de) Gültig ab 01.06.2026

**s** = nur an Schultagen



**Montag - Freitag**

10																				
11																				
12																				
13	48 <sup>s</sup>																			
14																				
15																				
16																				

Fahrwege mit Fahrzeit in Minuten

- Regensburg Taxisstraße
- ▶ ● Wenzenbach Lilienstraße
- 0 Probstberg Zeitlhofgarten
- 1 -Zeitlhof
- 2 -Kapelle

Am 24.12. und 31.12. Verkehr wie an Samstagen falls diese Tage nicht auf einen Sonntag fallen. Einschränkungen hierzu entnehmen Sie Gültig ab 01.06.2026 bitte der Tagespresse oder unter [www.rvv.de](http://www.rvv.de)

**s** = nur an Schultagen



**Montag - Freitag**

10																				
11																				
12																				
13	48 <sup>s</sup>																			
14																				
15																				
16																				

Fahrwege mit Fahrzeit in Minuten

- Regensburg Taxisstraße
- ▶ ● Probstberg Zeitlhofgarten
- 1 -Zeitlhof
- 2 -Kapelle

Am 24.12. und 31.12. Verkehr wie an Samstagen falls diese Tage nicht auf einen Sonntag fallen. Einschränkungen hierzu entnehmen Sie bitte der Tagespresse oder unter [www.rvv.de](http://www.rvv.de) Gültig ab 01.06.2026

**s** = nur an Schultagen



**Montag - Freitag**

10																			
11																			
12																			
13	49 <sup>s</sup>																		
14																			
15																			
16																			

Fahrwege mit Fahrzeit in Minuten

- Regensburg Taxisstraße
- ▶ ● Probstberg Zeithof
- 1 -Kapelle

Am 24.12. und 31.12. Verkehr wie an Samstagen falls diese Tage nicht auf einen Sonntag fallen. Einschränkungen hierzu entnehmen Sie bitte der Tagespresse oder unter [www.rvv.de](http://www.rvv.de) Gültig ab 01.06.2026

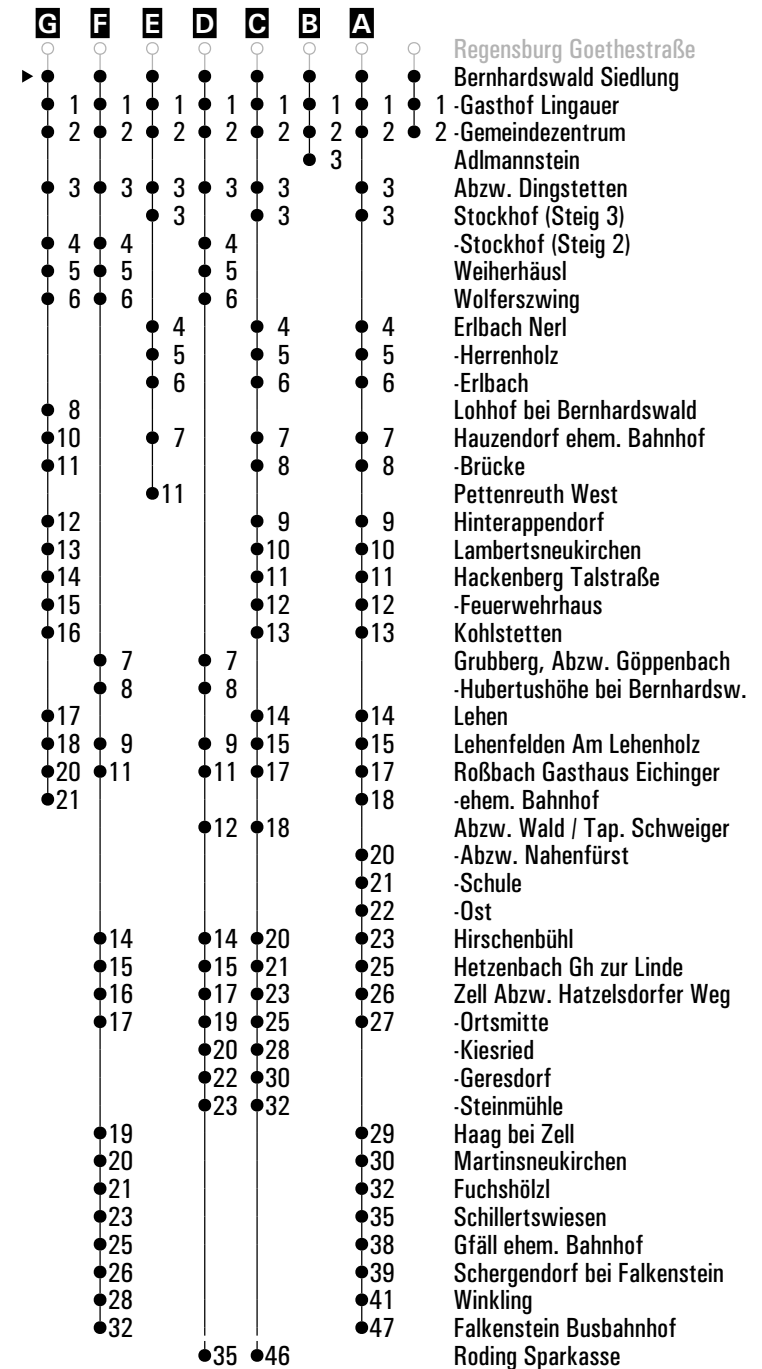
**s** = nur an Schultagen

	Montag - Freitag			Samstag	Sonn-/Feiertag		
06	50						
07	52						
08	07 <sup>C</sup>	33 <sup>A</sup>	50 <sup>B</sup>	33 <sup>A</sup>		03 <sup>A</sup>	
09	48 <sup>E</sup>						
10	48			50		48 <sup>A</sup>	
11	48 <sup>A</sup>			48 <sup>A</sup>			
12	47 <sup>A</sup> <sub>J</sub>			47 <sup>G</sup>		48 <sup>A</sup> <sub>H</sub>	
13	50 <sup>S</sup>	50	54 <sup>A</sup>	48			
14	50			48 <sup>A</sup> <sub>J</sub>		48 <sup>A</sup> <sub>J</sub>	
15	50 <sup>A</sup> <sub>K</sub>			50			
16	19	50 <sup>B</sup>	59 <sup>A</sup>	48 <sup>A</sup> <sub>H</sub>		48 <sup>F</sup>	
17	20	50 <sup>D</sup>		48			
18	19 <sup>A</sup>	49		48 <sup>A</sup> <sub>J</sub>		48 <sup>A</sup>	
19	19	48 <sup>A</sup>		50			
20	19	48 <sup>A</sup> <sub>J</sub>		48 <sup>A</sup> <sub>I</sub>		48 <sup>A</sup> <sub>H</sub>	
21	47			47 <sup>A</sup> <sub>H</sub>			
22	47			47		48 <sup>A</sup> <sub>J</sub>	
23	47 <sup>A</sup> <sub>I</sub>			47 <sup>A</sup> <sub>I</sub>			
00	43 <sup>FR</sup>			43			
01							
02	12 <sup>A</sup> <sub>I</sub> <sup>FR</sup>			12 <sup>A</sup> <sub>I</sub>			

Am 24.12. und 31.12. Verkehr wie an Samstagen falls diese Tage nicht auf einen Sonntag fallen. Gültig ab 01.06.2026  
Einschränkungen hierzu entnehmen Sie bitte der Tagespresse oder unter [www.rvv.de](http://www.rvv.de)

**A - G** = Fahrwege      **I** = bis Lehen      **K** = bis Wald Ost      **FR** = nur freitags  
**H** = bis Erlbach      **J** = bis Roßbach ehem. Bahnhof      **S** = nur an Schultagen

Fahrwege mit Fahrzeit in Minuten

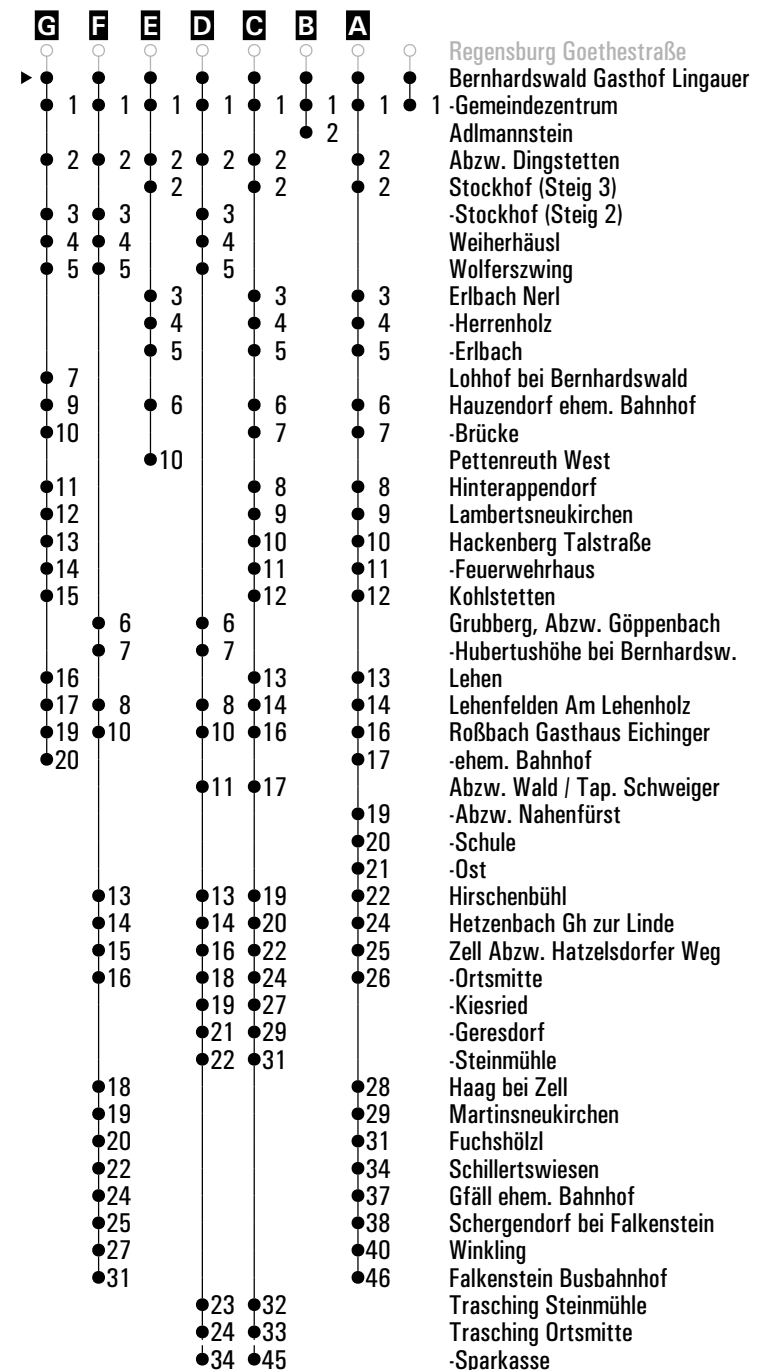


	Montag - Freitag			Samstag	Sonn-/Feiertag		
06	51						
07	53						
08	08 <sup>C</sup>	34 <sup>A</sup>	51 <sup>B</sup>	34 <sup>A</sup>		04 <sup>A</sup>	
09	49 <sup>E</sup>						
10	49			51		49 <sup>A</sup>	
11	49 <sup>A</sup>			49 <sup>A</sup>			
12	48 <sup>A</sup> <sub>J</sub>			48 <sup>G</sup>		49 <sup>A</sup> <sub>H</sub>	
13	51 <sup>S</sup>	51	55 <sup>A</sup>	49			
14	51			49 <sup>A</sup> <sub>J</sub>		49 <sup>A</sup> <sub>J</sub>	
15	51 <sup>A</sup> <sub>K</sub>			51			
16	20	51 <sup>B</sup>		49 <sup>A</sup> <sub>H</sub>		49 <sup>F</sup>	
17	00 <sup>A</sup>	21	51 <sup>D</sup>	49			
18	20 <sup>A</sup>	50		49 <sup>A</sup> <sub>J</sub>		49 <sup>A</sup>	
19	20	49 <sup>A</sup>		51			
20	20	49 <sup>A</sup> <sub>J</sub>		49 <sup>A</sup> <sub>I</sub>		49 <sup>A</sup> <sub>H</sub>	
21	48			48 <sup>A</sup> <sub>H</sub>			
22	48			48		49 <sup>A</sup> <sub>J</sub>	
23	48 <sup>A</sup> <sub>I</sub>			48 <sup>A</sup> <sub>I</sub>			
00	44 <sup>FR</sup>			44			
01							
02	13 <sup>A</sup> <sub>I</sub> <sup>FR</sup>			13 <sup>A</sup> <sub>I</sub>			

Am 24.12. und 31.12. Verkehr wie an Samstagen falls diese Tage nicht auf einen Sonntag fallen. Gültig ab 01.06.2026  
Einschränkungen hierzu entnehmen Sie bitte der Tagespresse oder unter [www.rvv.de](http://www.rvv.de)

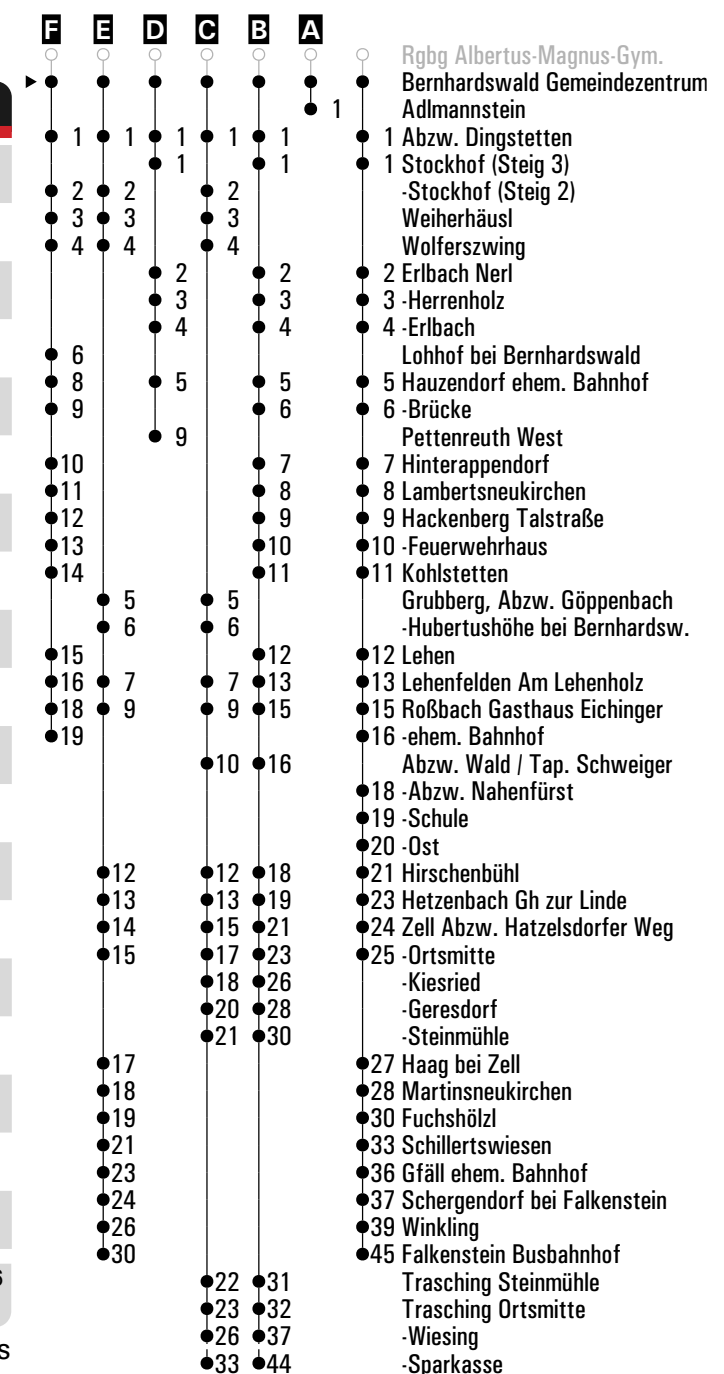
**A - G** = Fahrwege      **I** = bis Lehen      **K** = bis Wald Ost      **FR** = nur freitags  
**H** = bis Erlbach      **J** = bis Roßbach ehem. Bahnhof      **S** = nur an Schultagen

Fahrwege mit Fahrzeit in Minuten



	Montag - Freitag			Samstag	Sonn-/Feiertag		
08	09 <sup>B</sup>	35	52 <sup>A</sup>	35			05
09	50 <sup>D</sup>						
10							50
11	50			50			
12	49 <sup>I</sup>			49 <sup>F</sup>			50 <sup>G</sup>
13	56						
14				50 <sup>I</sup>			50 <sup>I</sup>
15	52 <sup>J</sup>						
16	52 <sup>A</sup>			50 <sup>G</sup>			50 <sup>E</sup>
17	01	52 <sup>G</sup>					
18	21			50 <sup>I</sup>			50
19	50						
20	50 <sup>I</sup>			50 <sup>H</sup>			50 <sup>G</sup>
21				49 <sup>G</sup>			
22							50 <sup>I</sup>
23	49 <sup>H</sup>			49 <sup>H</sup>			
00							
01							
02	14 <sup>FR</sup> 14 <sup>H</sup>			14 <sup>H</sup>			

Fahrwege mit Fahrzeit in Minuten



Am 24.12. und 31.12. Verkehr wie an Samstagen falls diese Tage nicht auf einen Sonntag fallen. Gültig ab 01.06.2026  
Einschränkungen hierzu entnehmen Sie bitte der Tagespresse oder unter [www.rvv.de](http://www.rvv.de)

**A - F** = Fahrwege **H** = bis Lehen **I** = bis Roßbach ehem. Bahnhof **J** = bis Wald Ost **FR** = nur freitags  
**G** = bis Erlbach

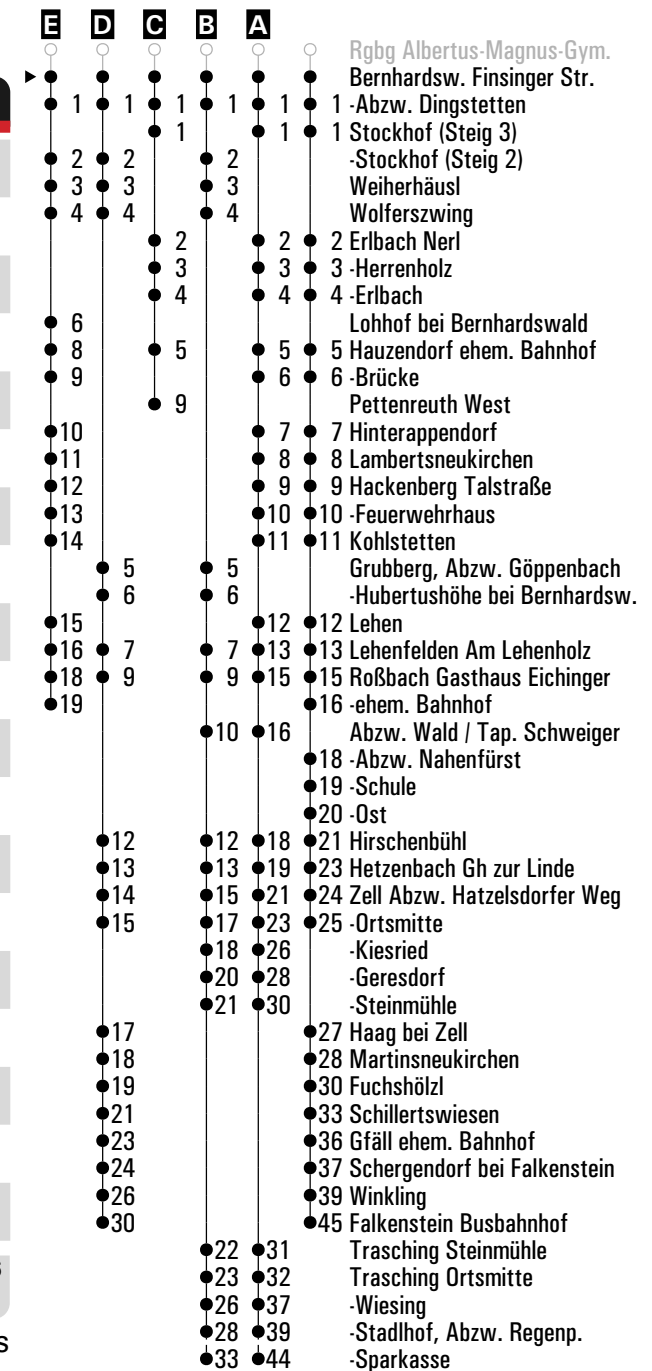
	Montag - Freitag				Samstag				Sonn-/Feiertag				
08	09 <sup>A</sup>	35			35				05				
09	50 <sup>C</sup>												
10									50				
11	50				50								
12	49 <sup>H</sup>				49 <sup>E</sup>				50 <sup>F</sup>				
13	56												
14					50 <sup>H</sup>				50 <sup>H</sup>				
15	52 <sup>I</sup>												
16					50 <sup>F</sup>				50 <sup>D</sup>				
17	01	52 <sup>B</sup>											
18	21				50 <sup>H</sup>				50				
19	50												
20	50 <sup>H</sup>				50 <sup>G</sup>				50 <sup>F</sup>				
21					49 <sup>F</sup>								
22									50 <sup>H</sup>				
23	49 <sup>G</sup>				49 <sup>G</sup>								
00													
01													
02	14 <sup>FR</sup> 14 <sup>G</sup>				14 <sup>G</sup>								

Am 24.12. und 31.12. Verkehr wie an Samstagen falls diese Tage nicht auf einen Sonntag fallen.  
Einschränkungen hierzu entnehmen Sie bitte der Tagespresse oder unter [www.rvv.de](http://www.rvv.de)

Gültig ab 01.06.2026

**A - E** = Fahrwege **G** = bis Lehen **H** = bis Roßbach ehem. Bahnhof **I** = bis Wald Ost **FR** = nur freitags  
**F** = bis Erlbach

Fahrwege mit Fahrzeit in Minuten



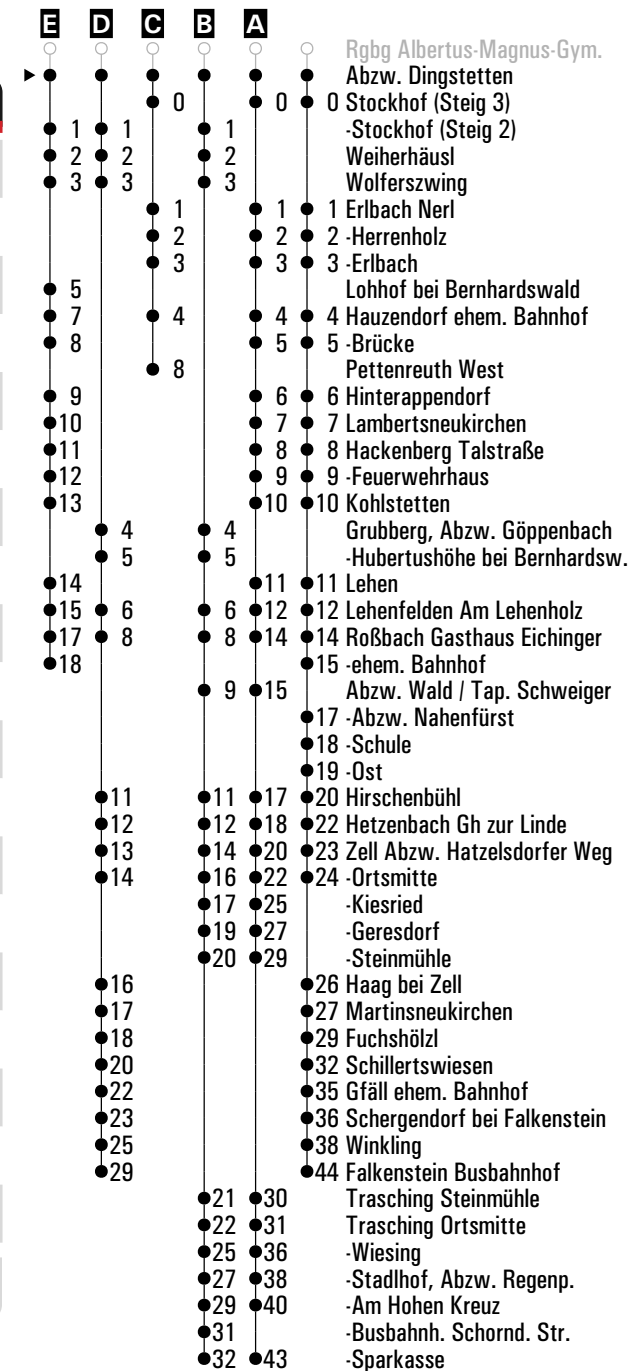
	Montag - Freitag	Samstag	Sonn-/Feiertag
08	10 <sup>A</sup> 36	36	06
09	51 <sup>C</sup>		
10			51
11	51	51	
12	50 <sup>H</sup>	50 <sup>E</sup>	51 <sup>F</sup>
13	57		
14		51 <sup>H</sup>	51 <sup>H</sup>
15	53 <sup>I</sup>		
16		51 <sup>F</sup>	51 <sup>D</sup>
17	02 53 <sup>B</sup>		
18	22	51 <sup>H</sup>	51
19	51		
20	51 <sup>H</sup>	51 <sup>G</sup>	51 <sup>F</sup>
21		50 <sup>F</sup>	
22			51 <sup>H</sup>
23	50 <sup>G</sup>	50 <sup>G</sup>	
00			
01			
02	15 <sup>FR</sup> 15 <sup>G</sup>	15 <sup>G</sup>	

Am 24.12. und 31.12. Verkehr wie an Samstagen falls diese Tage nicht auf einen Sonntag fallen.  
Einschränkungen hierzu entnehmen Sie bitte der Tagespresse oder unter [www.rvv.de](http://www.rvv.de)

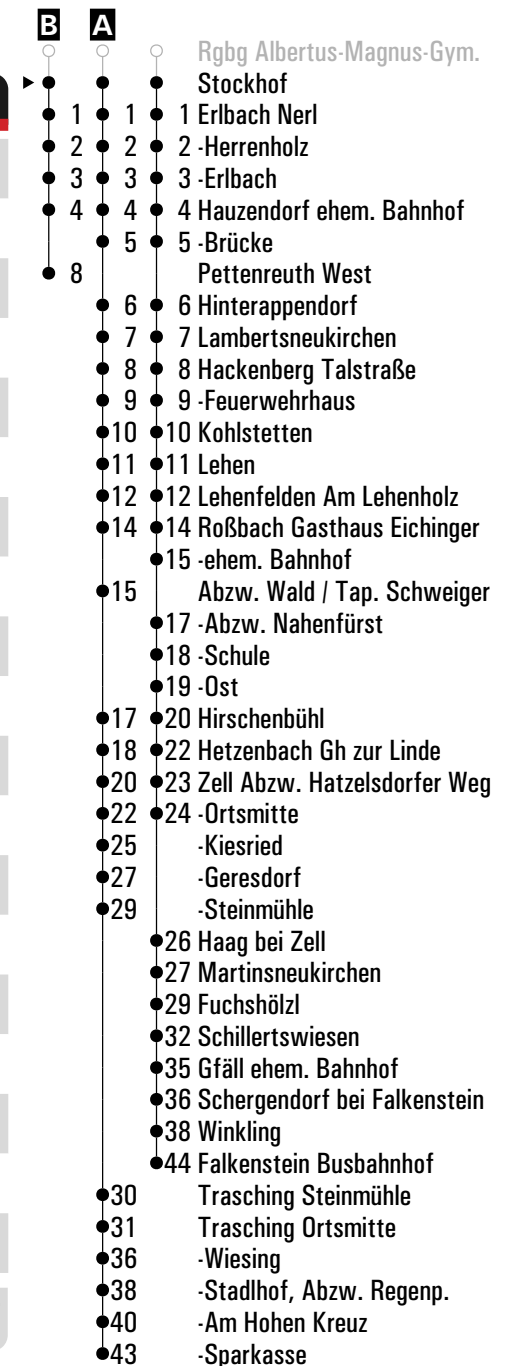
Gültig ab 01.06.2026

**A - E** = Fahrwege **G** = bis Lehen **H** = bis Roßbach ehem. Bahnhof **I** = bis Wald Ost **FR** = nur freitags  
**F** = bis Erlbach

Fahrwege mit Fahrzeit in Minuten



	Montag - Freitag				Samstag				Sonn-/Feiertag			
08	10 <sup>A</sup>	36			36				06			
09	51 <sup>B</sup>											
10									51			
11	51				51							
12	50 <sup>E</sup>								51 <sup>C</sup>			
13	57											
14					51 <sup>E</sup>				51 <sup>E</sup>			
15	53 <sup>F</sup>											
16					51 <sup>C</sup>							
17	02											
18	22				51 <sup>E</sup>				51			
19	51											
20	51 <sup>E</sup>				51 <sup>D</sup>				51 <sup>C</sup>			
21					50 <sup>C</sup>							
22									51 <sup>E</sup>			
23	50 <sup>D</sup>				50 <sup>D</sup>							
00												
01												
02	15 <sup>D</sup> FR				15 <sup>D</sup>							



Am 24.12. und 31.12. Verkehr wie an Samstagen falls diese Tage nicht auf einen Sonntag fallen. Einschränkungen hierzu entnehmen Sie bitte der Tagespresse oder unter [www.rvv.de](http://www.rvv.de) Gültig ab 01.06.2026

**A - B** = Fahrwege **C** = bis Erlbach **D** = bis Lehen **E** = bis Roßbach ehem. Bahnhof **F** = bis Wald Ost **FR** = nur freitags

	Montag - Freitag	Samstag	Sonn-/Feiertag
08			
09			
10			
11			
12		51 <sup>B</sup>	
13			
14			
15			
16			52 <sup>A</sup>
17	54		
18			
19			
20			
21			

- B** 1 Stockhof
- B** 2 1 Weiherhäusl
- B** 4 2 Wolferszwing
- B** 6 Lohhof bei Bernhardswald
- B** 7 Hauzendorf ehem. Bahnhof
- B** 8 -Brücke
- B** 9 Hinterappendorf
- B** 10 Lambertsneukirchen
- B** 11 Hackenberg Talstraße
- B** 12 -Feuerwehrhaus
- B** 3 Kohlstetten
- B** 4 3 Grubberg, Abzw. Göppenbach
- B** 4 4 -Hubertushöhe bei Bernhardsw.
- B** 13 Lehen
- B** 14 5 5 Lehenfelden Am Lehenholz
- B** 16 7 7 Roßbach Gasthaus Eichinger
- B** 17 -ehem. Bahnhof
- B** 8 Abzw. Wald / Tap. Schweiger
- B** 10 10 Hirschenbühl
- B** 11 11 Hetzenbach Gh zur Linde
- B** 12 13 Zell Abzw. Hatzelsdorfer Weg
- B** 13 15 -Ortsmitte
- B** 16 -Kiesried
- B** 18 -Geresdorf
- B** 19 -Steinmühle
- B** 15 Haag bei Zell
- B** 16 Martinsneukirchen
- B** 17 Fuchshölzl
- B** 19 Schillertswiesen
- B** 21 Gfäll ehem. Bahnhof
- B** 22 Schergendorf bei Falkenstein
- B** 24 Winkling
- B** 28 Falkenstein Busbahnhof
- B** 20 Trasching Steinmühle
- B** 21 Trasching Ortsmitte
- B** 24 -Wiesing
- B** 26 -Stadlhof, Abzw. Regenp.
- B** 28 -Am Hohen Kreuz
- B** 30 -Busbahnh. Schornd. Str.
- B** 31 -Sparkasse

Am 24.12. und 31.12. Verkehr wie an Samstagen falls diese Tage nicht auf einen Sonntag fallen. Einschränkungen hierzu entnehmen Sie bitte der Tagespresse oder unter [www.rvv.de](http://www.rvv.de) Gültig ab 01.06.2026

**A-B** = Fahrwege

	Montag - Freitag					Samstag					Sonn-/Feiertag									
08																				
09																				
10																				
11																				
12																				
13																				
14																				
15																				
16																				
17	55																			
18																				
19																				
20																				
21																				

52<sup>B</sup>

53<sup>A</sup>

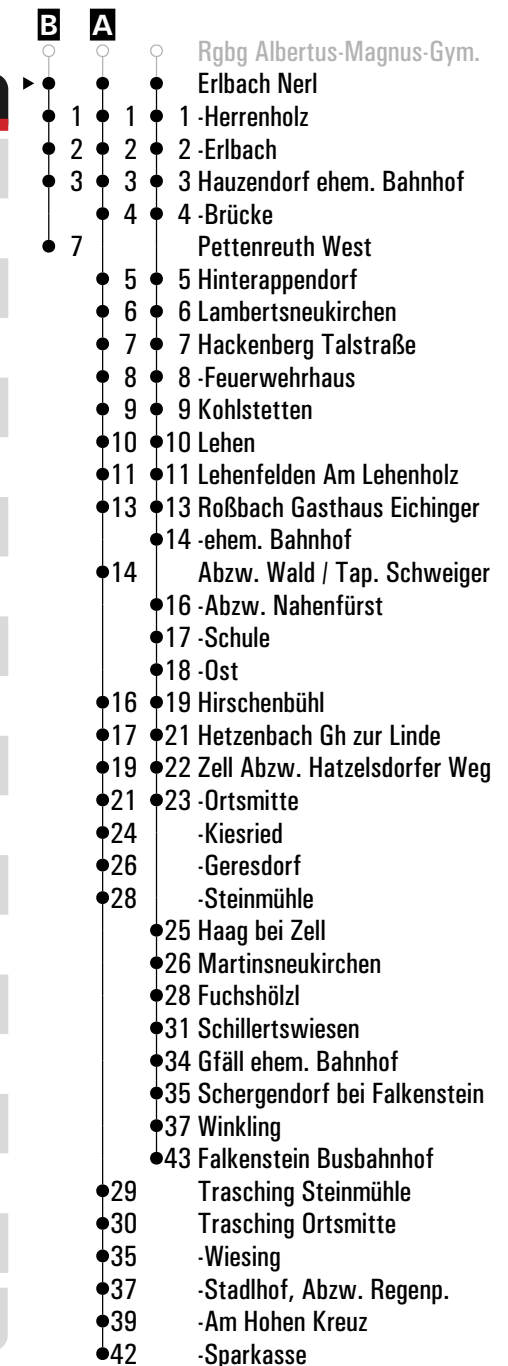
55

- Regensburg Hauptbahnhof
- Weiherhäusl
- 1 Wolferszwing
- 3 Lohhof bei Bernhardswald
- 5 Hauzendorf ehem. Bahnhof
- 6 -Brücke
- 7 Hinterappendorf
- 8 Lambertsneukirchen
- 9 Hackenberg Talstraße
- 10 -Feuerwehrhaus
- 11 Kohlstetten
- 2 Grubberg, Abzw. Göppenbach
- 3 -Hubertushöhe bei Bernhardsw.
- 12 Lehen
- 4 Lehenfelden Am Lehenholz
- 6 Roßbach Gasthaus Eichinger
- -ehem. Bahnhof
- 7 Abzw. Wald / Tap. Schweiger
- 9 Hirschenbühl
- 10 Hetzenbach Gh zur Linde
- 11 Zell Abzw. Hatzelsdorfer Weg
- 12 -Ortsmitte
- 15 -Kiesried
- 17 -Geresdorf
- 18 -Steinmühle
- 14 Haag bei Zell
- 15 Martinsneukirchen
- 16 Fuchshölzl
- 18 Schillertswiesen
- 20 Gfäll ehem. Bahnhof
- 21 Schergendorf bei Falkenstein
- 23 Winkling
- 27 Falkenstein Busbahnhof
- 19 Trasching Steinmühle
- 20 Trasching Ortsmitte
- 23 -Wiesing
- 25 -Stadlhof, Abzw. Regenp.
- 27 -Am Hohen Kreuz
- 29 -Busbahnh. Schornd. Str.
- 30 -Sparkasse

Am 24.12. und 31.12. Verkehr wie an Samstagen falls diese Tage nicht auf einen Sonntag fallen. Einschränkungen hierzu entnehmen Sie bitte der Tagespresse oder unter [www.rvv.de](http://www.rvv.de) Gültig ab 01.06.2026

**A-B** = Fahrwege

	Montag - Freitag				Samstag				Sonn-/Feiertag			
08	11 <sup>A</sup>	37			37				07			
09	52 <sup>B</sup>											
10									52			
11	52				52							
12	51 <sup>E</sup>								52 <sup>C</sup>			
13	58											
14					52 <sup>E</sup>				52 <sup>E</sup>			
15	54 <sup>F</sup>											
16					52 <sup>C</sup>							
17	03											
18	23				52 <sup>E</sup>				52			
19	52											
20	52 <sup>E</sup>				52 <sup>D</sup>				52 <sup>C</sup>			
21					51 <sup>C</sup>							
22									52 <sup>E</sup>			
23	51 <sup>D</sup>				51 <sup>D</sup>							
00												
01												
02	16 <sup>D</sup> <sub>FR</sub>				16 <sup>D</sup>							

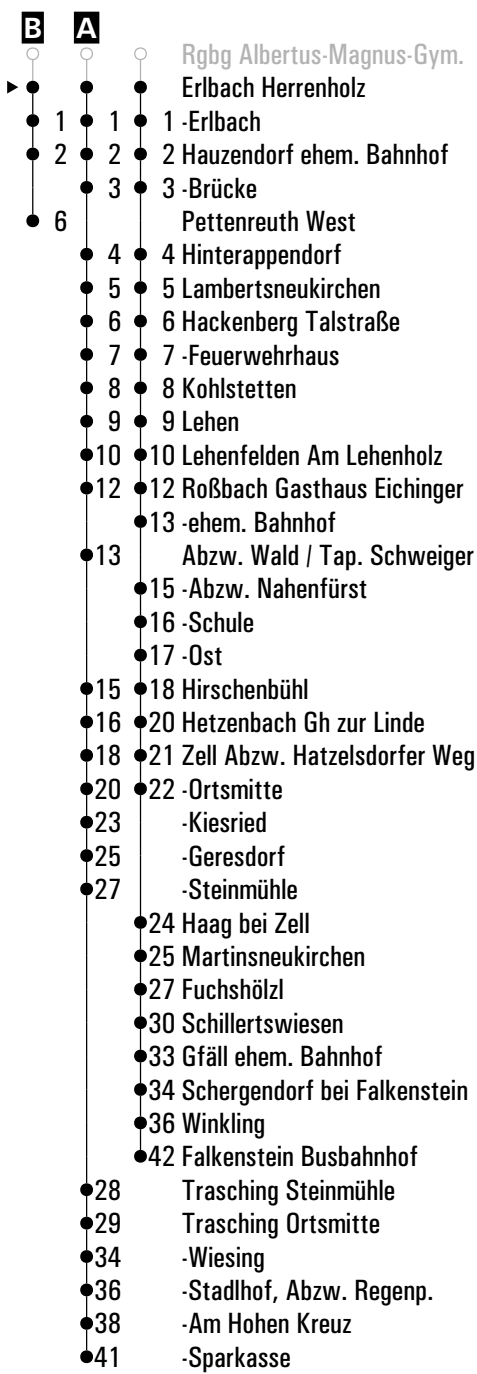


Am 24.12. und 31.12. Verkehr wie an Samstagen falls diese Tage nicht auf einen Sonntag fallen. Einschränkungen hierzu entnehmen Sie bitte der Tagespresse oder unter [www.rvv.de](http://www.rvv.de) Gültig ab 01.06.2026

**A - B** = Fahrwege **C** = bis Erlbach **D** = bis Lehen **E** = bis Roßbach ehem. Bahnhof **F** = bis Wald Ost **FR** = nur freitags

	Montag - Freitag				Samstag				Sonn-/Feiertag			
08	12 <sup>A</sup>	38			38				08			
09	53 <sup>B</sup>											
10									53			
11	53				53							
12	52 <sup>E</sup>								53 <sup>C</sup>			
13	59											
14					53 <sup>E</sup>				53 <sup>E</sup>			
15	55 <sup>F</sup>											
16					53 <sup>C</sup>							
17	04											
18	24				53 <sup>E</sup>				53			
19	53											
20	53 <sup>E</sup>				53 <sup>D</sup>				53 <sup>C</sup>			
21					52 <sup>C</sup>							
22									53 <sup>E</sup>			
23	52 <sup>D</sup>				52 <sup>D</sup>							
00												
01												
02	17 <sup>D</sup> FR				17 <sup>D</sup>							

Fahrwege mit Fahrzeit in Minuten



Am 24.12. und 31.12. Verkehr wie an Samstagen falls diese Tage nicht auf einen Sonntag fallen. Einschränkungen hierzu entnehmen Sie bitte der Tagespresse oder unter [www.rvv.de](http://www.rvv.de) Gültig ab 01.06.2026

**A - B** = Fahrwege **C** = bis Erlbach **D** = bis Lehen **E** = bis Roßbach ehem. Bahnhof **F** = bis Wald Ost **FR** = nur freitags

	Montag - Freitag				Samstag				Sonn-/Feiertag			
08	13 <sup>A</sup>	39			39				09			
09	54 <sup>B</sup>											
10									54			
11	54				54							
12	53 <sup>D</sup>											
13												
14	00				54 <sup>D</sup>				54 <sup>D</sup>			
15	56 <sup>E</sup>											
16												
17	05											
18	25				54 <sup>D</sup>				54			
19	54											
20	54 <sup>D</sup>				54 <sup>C</sup>							
21												
22									54 <sup>D</sup>			
23	53 <sup>C</sup>				53 <sup>C</sup>							
00												
01												
02	18 <sup>C</sup> FR				18 <sup>C</sup>							

- 
- Rgbg Albertus-Magnus-Gym.
  - Erlbach
  - 1 Hauzendorf ehem. Bahnhof
  - 2 -Brücke
  - 5 Pettenreuth West
  - 3 Hinterappendorf
  - 4 Lambertsneukirchen
  - 5 Hackenberg Talstraße
  - 6 -Feuerwehrhaus
  - 7 Kohlstetten
  - 8 Lehen
  - 9 Lehenfelden Am Lehenholz
  - 11 Roßbach Gasthaus Eichinger
  - 12 -ehem. Bahnhof
  - 12 Abzw. Wald / Tap. Schweiger
  - 14 -Abzw. Nahenfürst
  - 15 -Schule
  - 16 -Ost
  - 14 17 Hirschenbühl
  - 15 19 Hetzenbach Gh zur Linde
  - 17 20 Zell Abzw. Hatzelsdorfer Weg
  - 19 21 -Ortsmitte
  - 22 -Kiesried
  - 24 -Geresdorf
  - 26 -Steinmühle
  - 23 Haag bei Zell
  - 24 Martinsneukirchen
  - 26 Fuchshölzl
  - 29 Schillertswiesen
  - 32 Gfäll ehem. Bahnhof
  - 33 Schergendorf bei Falkenstein
  - 35 Winkling
  - 41 Falkenstein Busbahnhof
  - 27 Trasching Steinmühle
  - 28 Trasching Ortsmitte
  - 33 -Wiesing
  - 35 -Stadlhof, Abzw. Regenp.
  - 37 -Am Hohen Kreuz
  - 40 -Sparkasse

Am 24.12. und 31.12. Verkehr wie an Samstagen falls diese Tage nicht auf einen Sonntag fallen. Einschränkungen hierzu entnehmen Sie bitte der Tagespresse oder unter [www.rvv.de](http://www.rvv.de) Gültig ab 01.06.2026

**A - B** = Fahrwege **C** = bis Lehen **D** = bis Roßbach ehem. Bahnhof **E** = bis Wald Ost **FR** = nur freitags



	Montag - Freitag				Samstag				Sonn-/Feiertag			
08	14 <sup>A</sup>	40			40				10			
09	55 <sup>B</sup>											
10									55			
11	55				55							
12	54 <sup>D</sup>				57 <sup>D</sup>							
13												
14	01				55 <sup>D</sup>				55 <sup>D</sup>			
15	57 <sup>E</sup>											
16												
17	06											
18	26				55 <sup>D</sup>				55			
19	55											
20	55 <sup>D</sup>				55 <sup>C</sup>							
21												
22									55 <sup>D</sup>			
23	54 <sup>C</sup>				54 <sup>C</sup>							
00												
01												
02	19 <sup>C</sup> <sub>FR</sub>				19 <sup>C</sup>							



Am 24.12. und 31.12. Verkehr wie an Samstagen falls diese Tage nicht auf einen Sonntag fallen. Einschränkungen hierzu entnehmen Sie bitte der Tagespresse oder unter [www.rvv.de](http://www.rvv.de) Gültig ab 01.06.2026

**A - B** = Fahrwege **C** = bis Lehen **D** = bis Roßbach ehem. Bahnhof **E** = bis Wald Ost **FR** = nur freitags

	Montag - Freitag				Samstag				Sonn-/Feiertag			
08	15 <sup>A</sup>	41			41				11			
09												
10									56			
11	56				56							
12	55 <sup>C</sup>				58 <sup>C</sup>							
13												
14	02				56 <sup>C</sup>				56 <sup>C</sup>			
15	58 <sup>D</sup>											
16												
17	07											
18	27				56 <sup>C</sup>				56			
19	56											
20	56 <sup>C</sup>				56 <sup>B</sup>							
21												
22									56 <sup>C</sup>			
23	55 <sup>B</sup>				55 <sup>B</sup>							
00												
01												
02	20 <sup>B</sup> <sub>FR</sub>				20 <sup>B</sup>							

Fahrwege mit Fahrzeit in Minuten

- A** ○ Rgbg Albertus-Magnus-Gym.
- Hauzendorf Brücke
- 1 Hinterappendorf
- 2 Lambertsneukirchen
- 3 Hackenberg Talstraße
- 4 -Feuerwehrhaus
- 5 Kohlstetten
- 6 Lehen
- 7 Lehenfelden Am Lehenholz
- 9 Roßbach Gasthaus Eichinger
- 10 -ehem. Bahnhof
- 10 Abzw. Wald / Tap. Schweiger
- 12 -Abzw. Nahenfürst
- 13 -Schule
- 14 -Ost
- 12 15 Hirschenbühl
- 13 17 Hetzenbach Gh zur Linde
- 15 18 Zell Abzw. Hatzelsdorfer Weg
- 17 19 -Ortsmitte
- 20 -Kiesried
- 22 -Geresdorf
- 24 -Steinmühle
- 21 Haag bei Zell
- 22 Martinsneukirchen
- 24 Fuchshölzl
- 27 Schillertswiesen
- 30 Gfäll ehem. Bahnhof
- 31 Schergendorf bei Falkenstein
- 33 Winkling
- 39 Falkenstein Busbahnhof
- 25 Trasching Steinmühle
- 26 Trasching Ortsmitte
- 31 -Wiesing
- 33 -Stadthof, Abzw. Regenp.
- 35 -Am Hohen Kreuz
- 38 -Sparkasse

Am 24.12. und 31.12. Verkehr wie an Samstagen falls diese Tage nicht auf einen Sonntag fallen. Einschränkungen hierzu entnehmen Sie bitte der Tagespresse oder unter [www.rvv.de](http://www.rvv.de)

Gültig ab 01.06.2026

**A** = fährt A    **B** = bis Lehen    **C** = bis Roßbach ehem. Bahnhof    **D** = bis Wald Ost    **FR** = nur freitags

	Montag - Freitag				Samstag				Sonn-/Feiertag			
08	16 <sup>A</sup>	42			42				12			
09												
10									57			
11	57				57							
12	56 <sup>C</sup>				59 <sup>C</sup>							
13												
14	03				57 <sup>C</sup>				57 <sup>C</sup>			
15	59 <sup>D</sup>											
16												
17	08											
18	28				57 <sup>C</sup>				57			
19	57											
20	57 <sup>C</sup>				57 <sup>B</sup>							
21												
22									57 <sup>C</sup>			
23	56 <sup>B</sup>				56 <sup>B</sup>							
00												
01												
02	21 <sup>B</sup> <sub>FR</sub>				21 <sup>B</sup>							

- A** Rgbg Albertus-Magnus-Gym.
- Hinterappendorf
  - 1 Lambertsneukirchen
  - 2 Hackenberg Talstraße
  - 3 -Feuerwehrhaus
  - 4 Kohlstetten
  - 5 Lehen
  - 6 Lehenfelden Am Lehenholz
  - 8 Roßbach Gasthaus Eichinger
  - 9 -ehem. Bahnhof
  - 9 Abzw. Wald / Tap. Schweiger
  - 11 -Abzw. Nahenfürst
  - 12 -Schule
  - 13 -Ost
  - 11 14 Hirschenbühl
  - 12 16 Hetzenbach Gh zur Linde
  - 14 17 Zell Abzw. Hatzelsdorfer Weg
  - 16 18 -Ortsmitte
  - 19 -Kiesried
  - 21 -Geresdorf
  - 23 -Steinmühle
  - 20 Haag bei Zell
  - 21 Martinsneukirchen
  - 23 Fuchshölzl
  - 26 Schillertswiesen
  - 29 Gfäll ehem. Bahnhof
  - 30 Schergendorf bei Falkenstein
  - 32 Winkling
  - 38 Falkenstein Busbahnhof
  - 24 Trasching Steinmühle
  - 25 Trasching Ortsmitte
  - 30 -Wiesing
  - 32 -Stadthof, Abzw. Regenp.
  - 34 -Am Hohen Kreuz
  - 37 -Sparkasse

Am 24.12. und 31.12. Verkehr wie an Samstagen falls diese Tage nicht auf einen Sonntag fallen. Einschränkungen hierzu entnehmen Sie bitte der Tagespresse oder unter [www.rvv.de](http://www.rvv.de)

Gültig ab 01.06.2026

**A** = fährt A    **B** = bis Lehen    **C** = bis Roßbach ehem. Bahnhof    **D** = bis Wald Ost    **FR** = nur freitags

	Montag - Freitag					Samstag					Sonn-/Feiertag				
08	17 <sup>A</sup>	43				43					13				
09															
10											58				
11	58					58									
12	57 <sup>C</sup>														
13						00 <sup>C</sup>									
14	04					58 <sup>C</sup>					58 <sup>C</sup>				
15															
16	00 <sup>D</sup>														
17	09														
18	29					58 <sup>C</sup>					58				
19	58														
20	58 <sup>C</sup>					58 <sup>B</sup>									
21															
22											58 <sup>C</sup>				
23	57 <sup>B</sup>					57 <sup>B</sup>									
00															
01															
02	22 <sup>B</sup> <sub>FR</sub>					22 <sup>B</sup>									

Fahrwege mit Fahrzeit in Minuten



Am 24.12. und 31.12. Verkehr wie an Samstagen falls diese Tage nicht auf einen Sonntag fallen. Einschränkungen hierzu entnehmen Sie bitte der Tagespresse oder unter [www.rvv.de](http://www.rvv.de)

Gültig ab 01.06.2026

**A** = fährt A    **B** = bis Lehen    **C** = bis Roßbach ehem. Bahnhof    **D** = bis Wald Ost    **FR** = nur freitags

	Montag - Freitag				Samstag				Sonn-/Feiertag			
08	18 <sup>A</sup>	44			44				14			
09												
10									59			
11	59				59							
12	58 <sup>C</sup>											
13					01 <sup>C</sup>							
14	05				59 <sup>C</sup>				59 <sup>C</sup>			
15												
16	01 <sup>D</sup>											
17	10											
18	30				59 <sup>C</sup>				59			
19	59											
20	59 <sup>C</sup>				59 <sup>B</sup>							
21												
22									59 <sup>C</sup>			
23	58 <sup>B</sup>				58 <sup>B</sup>							
00												
01												
02	23 <sup>B</sup> <sub>FR</sub>				23 <sup>B</sup>							

- A** ○ Rgbg Albertus-Magnus-Gym.
- Hackenberg Talstraße
- 1 -Feuerwehrhaus
- 2 Kohlstetten
- 3 Lehen
- 4 Lehenfelden Am Lehenholz
- 6 Roßbach Gasthaus Eichinger
- 7 -ehem. Bahnhof
- 7 Abzw. Wald / Tap. Schweiger
- 9 -Abzw. Nahenfürst
- 10 -Schule
- 11 -Ost
- 9 ● 12 Hirschenbühl
- 10 ● 14 Hetzenbach Gh zur Linde
- 12 ● 15 Zell Abzw. Hatzelsdorfer Weg
- 14 ● 16 -Ortsmitte
- 17 -Kiesried
- 19 -Geresdorf
- 21 -Steinmühle
- 18 Haag bei Zell
- 19 Martinsneukirchen
- 21 Fuchshölzl
- 24 Schillertswiesen
- 27 Gfäll ehem. Bahnhof
- 28 Schergendorf bei Falkenstein
- 30 Winkling
- 36 Falkenstein Busbahnhof
- 22 Trasching Steinmühle
- 23 Trasching Ortsmitte
- 28 -Wiesing
- 30 -Stadthof, Abzw. Regenp.
- 32 -Am Hohen Kreuz
- 35 -Sparkasse

Am 24.12. und 31.12. Verkehr wie an Samstagen falls diese Tage nicht auf einen Sonntag fallen. Einschränkungen hierzu entnehmen Sie bitte der Tagespresse oder unter [www.rvv.de](http://www.rvv.de)

Gültig ab 01.06.2026

**A** = fährt A    **B** = bis Lehen    **C** = bis Roßbach ehem. Bahnhof    **D** = bis Wald Ost    **FR** = nur freitags

	Montag - Freitag					Samstag					Sonn-/Feiertag				
08	19 <sup>A</sup>	45				45					15				
09															
10															
11											00				
12	00	59 <sup>C</sup>				00									
13						02 <sup>C</sup>									
14	06														
15						00 <sup>C</sup>					00 <sup>C</sup>				
16	02 <sup>D</sup>														
17	11														
18	31														
19						00 <sup>C</sup>					00				
20	00														
21	00 <sup>C</sup>					00 <sup>B</sup>									
22															
23	59 <sup>B</sup>					59 <sup>B</sup>					00 <sup>C</sup>				
00															
01															
02	24 <sup>B</sup> <sub>FR</sub>					24 <sup>B</sup>									

- A** ○ Rgbg Albertus-Magnus-Gym.
- Hackenberg Feuerwehrhaus
- 1 Kohlstetten
- 2 Lehen
- 3 Lehenfelden Am Lehenholz
- 5 Roßbach Gasthaus Eichinger
- 6 -ehem. Bahnhof
- 6 Abzw. Wald / Tap. Schweiger
- 8 -Abzw. Nahenfürst
- 9 -Schule
- 10 -Ost
- 8 11 Hirschenbühl
- 9 13 Hetzenbach Gh zur Linde
- 11 14 Zell Abzw. Hatzelsdorfer Weg
- 13 15 -Ortsmitte
- 16 -Kiesried
- 18 -Geresdorf
- 20 -Steinmühle
- 17 Haag bei Zell
- 18 Martinsneukirchen
- 20 Fuchshölzl
- 23 Schillertswiesen
- 26 Gfäll ehem. Bahnhof
- 27 Schergendorf bei Falkenstein
- 29 Winkling
- 35 Falkenstein Busbahnhof
- 21 Trasching Steinmühle
- 22 Trasching Ortsmitte
- 27 -Wiesing
- 29 -Stadthof, Abzw. Regenp.
- 31 -Am Hohen Kreuz
- 34 -Sparkasse

Am 24.12. und 31.12. Verkehr wie an Samstagen falls diese Tage nicht auf einen Sonntag fallen. Einschränkungen hierzu entnehmen Sie bitte der Tagespresse oder unter [www.rvv.de](http://www.rvv.de)

Gültig ab 01.06.2026

**A** = fährt A    **B** = bis Lehen    **C** = bis Roßbach ehem. Bahnhof    **D** = bis Wald Ost    **FR** = nur freitags

	Montag - Freitag					Samstag					Sonn-/Feiertag				
08	20 <sup>A</sup>	46				46					16				
09															
10															
11											01				
12	01					01									
13	00 <sup>C</sup>					03 <sup>C</sup>									
14	07														
15						01 <sup>C</sup>					01 <sup>C</sup>				
16	03 <sup>D</sup>														
17	12														
18	32														
19						01 <sup>C</sup>					01				
20	01														
21	01 <sup>C</sup>					01 <sup>B</sup>									
22															
23											01 <sup>C</sup>				
00	00 <sup>B</sup>					00 <sup>B</sup>									
01															
02	25 <sup>B</sup> FR					25 <sup>B</sup>									

- A** ○ Rgbg Albertus-Magnus-Gym.
- Kohlstetten
- 1 1 Lehen
- 2 2 Lehenfelden Am Lehenholz
- 4 4 Roßbach Gasthaus Eichinger
- 5 -ehem. Bahnhof
- 5 Abzw. Wald / Tap. Schweiger
- 7 -Abzw. Nahenfürst
- 8 -Schule
- 9 -Ost
- 7 10 Hirschenbühl
- 8 12 Hetzenbach Gh zur Linde
- 10 13 Zell Abzw. Hatzelsdorfer Weg
- 12 14 -Ortsmitte
- 15 -Kiesried
- 17 -Geresdorf
- 19 -Steinmühle
- 16 Haag bei Zell
- 17 Martinsneukirchen
- 19 Fuchshölzl
- 22 Schillertswiesen
- 25 Gfäll ehem. Bahnhof
- 26 Schergendorf bei Falkenstein
- 28 Winkling
- 34 Falkenstein Busbahnhof
- 20 Trasching Steinmühle
- 21 Trasching Ortsmitte
- 26 -Wiesing
- 28 -Stadthof, Abzw. Regenp.
- 30 -Am Hohen Kreuz
- 33 -Sparkasse

Am 24.12. und 31.12. Verkehr wie an Samstagen falls diese Tage nicht auf einen Sonntag fallen. Einschränkungen hierzu entnehmen Sie bitte der Tagespresse oder unter [www.rvv.de](http://www.rvv.de)

Gültig ab 01.06.2026

**A** = fährt A    **B** = bis Lehen    **C** = bis Roßbach ehem. Bahnhof    **D** = bis Wald Ost    **FR** = nur freitags

	Montag - Freitag				Samstag				Sonn-/Feiertag				
08													
09													
10													
11													
12					53 <sup>B</sup>								
13													
14													
15													
16									54 <sup>A</sup>				
17	56												
18													
19													
20													
21													

- B** ● 2 ● 4 ● 5 ● 6 ● 7 ● 8 ● 9 ● 10
- A** ● 1 ● 2 ● 3 ● 5 ● 6 ● 8 ● 9 ● 10 ● 11 ● 13 ● 14 ● 16 ● 17 ● 18 ● 19 ● 22 ● 26
- Regensburg Hauptbahnhof
- Wolferszwing
- Lohhof bei Bernhardswald
- Hauzendorf ehem. Bahnhof
- -Brücke
- Hinterappendorf
- Lambertsneukirchen
- Hackenberg Talstraße
- -Feuerwehrhaus
- Kohlstetten
- 1 Grubberg, Abzw. Göppenbach
- 2 -Hubertushöhe bei Bernhardsw.
- Lehen
- 3 Lehenfelden Am Lehenholz
- 5 Roßbach Gasthaus Eichinger
- -ehem. Bahnhof
- 6 Abzw. Wald / Tap. Schweiger
- 8 Hirschenbühl
- 9 Hetzenbach Gh zur Linde
- 11 Zell Abzw. Hatzelsdorfer Weg
- 13 -Ortsmitte
- 14 -Kiesried
- 16 -Geresdorf
- 17 -Steinmühle
- 13 Haag bei Zell
- 14 Martinsneukirchen
- 15 Fuchshölzl
- 17 Schillertswiesen
- 19 Gfäll ehem. Bahnhof
- 20 Schergendorf bei Falkenstein
- 22 Winkling
- 26 Falkenstein Busbahnhof
- 18 Trasching Steinmühle
- 19 Trasching Ortsmitte
- 22 -Wiesing
- 24 -Stadlhof, Abzw. Regenp.
- 26 -Am Hohen Kreuz
- 28 -Busbahnh. Schornd. Str.
- 29 -Sparkasse

Am 24.12. und 31.12. Verkehr wie an Samstagen falls diese Tage nicht auf einen Sonntag fallen. Einschränkungen hierzu entnehmen Sie bitte der Tagespresse oder unter [www.rvv.de](http://www.rvv.de) Gültig ab 01.06.2026

**A-B** = Fahrwege

	Montag - Freitag	Sonn-/Feiertag
12		
13		
14		
15		
16		55 <sup>A</sup>
17	57	
18		
19		
20		
21		

- A** ○ Regensburg Hauptbahnhof
- Grubberg, Abzw. Göppenbach
- 1 -Hubertushöhe bei Bernhardsw.
- 2 Lehenfelden Am Lehenholz
- 4 Roßbach Gasthaus Eichinger
- 5 Abzw. Wald / Tap. Schweiger
- 7 Hirschenbühl
- 8 Hetzenbach Gh zur Linde
- 9 10 Zell Abzw. Hatzelsdorfer Weg
- 10 12 -Ortsmitte
- 13 -Kiesried
- 15 -Geresdorf
- 16 -Steinmühle
- 12 Haag bei Zell
- 13 Martinsneukirchen
- 14 Fuchshölzl
- 16 Schillertswiesen
- 18 Gfäll ehem. Bahnhof
- 19 Schergendorf bei Falkenstein
- 21 Winkling
- 25 Falkenstein Busbahnhof
- 17 Trasching Steinmühle
- 18 Trasching Ortsmitte
- 21 -Wiesing
- 23 -Stadlhof, Abzw. Regenp.
- 25 -Am Hohen Kreuz
- 27 -Busbahnh. Schornd. Str.
- 28 -Sparkasse

Am 24.12. und 31.12. Verkehr wie an Samstagen falls diese Tage nicht auf einen Sonntag fallen. Einschränkungen hierzu entnehmen Sie bitte der Tagespresse oder unter [www.rvv.de](http://www.rvv.de) Gültig ab 01.06.2026

**A** = fährt A

	Montag - Freitag	Sonn-/Feiertag
12		
13		
14		
15		
16		56 <sup>A</sup>
17	58	
18		
19		
20		
21		

- A** ○ Regensburg Hauptbahnhof
- ▶ ● Hubertushöhe bei Bernhardsw.
- 1 ● 1 Lehenfelden Am Lehenholz
- 3 ● 3 Roßbach Gasthaus Eichinger
- 4 ● 4 Abzw. Wald / Tap. Schweiger
- 6 ● 6 Hirschenbühl
- 7 ● 7 Hetzenbach Gh zur Linde
- 8 ● 9 Zell Abzw. Hatzelsdorfer Weg
- 9 ● 11 -Ortsmitte
- 12 ● 12 -Kiesried
- 14 ● 14 -Geresdorf
- 15 ● 15 -Steinmühle
- 11 ● 11 Haag bei Zell
- 12 ● 12 Martinsneukirchen
- 13 ● 13 Fuchshözl
- 15 ● 15 Schillertswiesen
- 17 ● 17 Gfäll ehem. Bahnhof
- 18 ● 18 Schergendorf bei Falkenstein
- 20 ● 20 Winkling
- 24 ● 24 Falkenstein Busbahnhof
- 16 ● 16 Trasching Steinmühle
- 17 ● 17 Trasching Ortsmitte
- 20 ● 20 -Wiesing
- 22 ● 22 -Stadlhof, Abzw. Regenp.
- 24 ● 24 -Am Hohen Kreuz
- 26 ● 26 -Busbahnh. Schornd. Str.
- 27 ● 27 -Sparkasse

Am 24.12. und 31.12. Verkehr wie an Samstagen falls diese Tage nicht auf einen Sonntag fallen. Einschränkungen hierzu entnehmen Sie bitte der Tagespresse oder unter [www.rvv.de](http://www.rvv.de) Gültig ab 01.06.2026

**A** = fährt A

	Montag - Freitag					Samstag					Sonn-/Feiertag				
07															
08	21 <sup>A</sup>	47				47					17				
09															
10															
11											02				
12	02					02									
13	01 <sup>B</sup>					04 <sup>B</sup>									
14	08														
15						02 <sup>B</sup>					02 <sup>B</sup>				
16	04 <sup>C</sup>														
17	13														
18	33														
19						02 <sup>B</sup>					02				
20	02														
21	02 <sup>B</sup>														
22															
23											02 <sup>B</sup>				
00															

- A** ○ Rgbg Albertus-Magnus-Gym.
- Lehen
- 1 Lehenfelden Am Lehenholz
- 3 3 Roßbach Gasthaus Eichinger
- 4 -ehem. Bahnhof
- 4 Abzw. Wald / Tap. Schweiger
- 6 -Abzw. Nahenfürst
- 7 -Schule
- 8 -Ost
- 6 9 Hirschenbühl
- 7 11 Hetzenbach Gh zur Linde
- 9 12 Zell Abzw. Hatzelsdorfer Weg
- 11 13 -Ortsmitte
- 14 -Kiesried
- 16 -Geresdorf
- 18 -Steinmühle
- 15 Haag bei Zell
- 16 Martinsneukirchen
- 18 Fuchshölzl
- 21 Schillertswiesen
- 24 Gfäll ehem. Bahnhof
- 25 Schergendorf bei Falkenstein
- 27 Winkling
- 33 Falkenstein Busbahnhof
- 19 Trasching Steinmühle
- 20 Trasching Ortsmitte
- 25 -Wiesing
- 27 -Stadthof, Abzw. Regenp.
- 29 -Am Hohen Kreuz
- 32 -Sparkasse

Am 24.12. und 31.12. Verkehr wie an Samstagen falls diese Tage nicht auf einen Sonntag fallen. Einschränkungen hierzu entnehmen Sie bitte der Tagespresse oder unter [www.rvv.de](http://www.rvv.de) Gültig ab 01.06.2026

**A** = fährt A      **B** = bis Roßbach ehem. Bahnhof      **C** = bis Wald Ost

	Montag - Freitag				Samstag				Sonn-/Feiertag				
07													
08	22 <sup>A</sup>	48			48					18			
09													
10													
11										03			
12	03				03								
13	02 <sup>D</sup>				05 <sup>D</sup>								
14	09												
15					03 <sup>D</sup>					03 <sup>D</sup>			
16	05 <sup>E</sup>									57 <sup>C</sup>			
17	14	59 <sup>B</sup>											
18	34												
19					03 <sup>D</sup>					03			
20	03												
21	03 <sup>D</sup>												
22													
23										03 <sup>D</sup>			
00													



Am 24.12. und 31.12. Verkehr wie an Samstagen falls diese Tage nicht auf einen Sonntag fallen. Einschränkungen hierzu Gültig ab 01.06.2026 entnehmen Sie bitte der Tagespresse oder unter [www.rvv.de](http://www.rvv.de)

**A - C** = Fahrwege      **D** = bis Roßbach ehem. Bahnhof      **E** = bis Wald Ost

	Montag - Freitag				Samstag				Sonn-/Feiertag				
07													
08	24 <sup>A</sup>	50			50				20				
09													
10													
11									05				
12	05				05								
13	04 <sup>D</sup>				07 <sup>D</sup>								
14	11												
15					05 <sup>D</sup>				05 <sup>D</sup>				
16	07 <sup>E</sup>								59 <sup>C</sup>				
17	16												
18	01 <sup>B</sup>	36											
19					05 <sup>D</sup>				05				
20	05												
21	05 <sup>D</sup>												
22													
23									05 <sup>D</sup>				
00													



Am 24.12. und 31.12. Verkehr wie an Samstagen falls diese Tage nicht auf einen Sonntag fallen. Einschränkungen hierzu Gültig ab 01.06.2026 entnehmen Sie bitte der Tagespresse oder unter [www.rvv.de](http://www.rvv.de)

**A - C** = Fahrwege      **D** = bis Roßbach ehem. Bahnhof      **E** = bis Wald Ost

Fahrwege mit Fahrzeit in Minuten

- Rgbg Albertus-Magnus-Gym.
- ▶ ● Roßbach ehem. Bahnhof
- 2 Wald Abzw. Nahenfürst
- 3 -Schule
- 4 -Ost
- 5 Hirschenbühl
- 7 Hetzenbach Gh zur Linde
- 8 Zell Abzw. Hatzelsdorfer Weg
- 9 -Ortsmitte
- 11 Haag bei Zell
- 12 Martinsneukirchen
- 14 Fuchshölzl
- 17 Schillertswiesen
- 20 Gfäll ehem. Bahnhof
- 21 Schergendorf bei Falkenstein
- 23 Winkling
- 29 Falkenstein Busbahnhof

	Montag - Freitag					Samstag					Sonn-/Feiertag				
05															
06	27														
07															
08	51					51					21				
09															
10															
11											06				
12	06					06									
13															
14	12														
15															
16	08 <sup>A</sup>														
17	17														
18	37														
19											06				
20	06														
21															
22															

Am 24.12. und 31.12. Verkehr wie an Samstagen falls diese Tage nicht auf einen Sonntag fallen. Einschränkungen hierzu entnehmen Sie bitte der Tagespresse oder unter [www.rvv.de](http://www.rvv.de) Gültig ab 01.06.2026

**A** = bis Wald Ost

Montag - Freitag	
05	
06	
07	
08	25
09	
10	
11	
12	
13	
14	
15	
16	
17	
18	02 <sup>A</sup>
19	
20	
21	



Am 24.12. und 31.12. Verkehr wie an Samstagen falls diese Tage nicht auf einen Sonntag fallen. Einschränkungen hierzu entnehmen Sie bitte der Tagespresse oder unter [www.rvv.de](http://www.rvv.de)

Gültig ab 01.06.2026

**A** = fährt A

Fahrwege mit Fahrzeit in Minuten

- Rgbg Albertus-Magnus-Gym.
- ▶ ● Wald Abzw. Nahenfürst
- 1 -Schule
- 2 -Ost
- 3 Hirschenbühl
- 5 Hetzenbach Gh zur Linde
- 6 Zell Abzw. Hatzelsdorfer Weg
- 7 -Ortsmitte
- 9 Haag bei Zell
- 10 Martinsneukirchen
- 12 Fuchshölzl
- 15 Schillertswiesen
- 18 Gfäll ehem. Bahnhof
- 19 Schergendorf bei Falkenstein
- 21 Winkling
- 27 Falkenstein Busbahnhof

🕒	Montag - Freitag	Samstag	Sonn-/Feiertag
05			
06	29		
07			
08	53	53	23
09			
10			
11			08
12	08	08	
13			
14	14		
15			
16	10 <sup>A</sup>		
17	19		
18	39		
19			08
20	08		
21			
22			

Am 24.12. und 31.12. Verkehr wie an Samstagen falls diese Tage nicht auf einen Sonntag fallen. Einschränkungen hierzu entnehmen Sie bitte der Tagespresse oder unter [www.rvv.de](http://www.rvv.de) Gültig ab 01.06.2026

**A** = bis Wald Ost

Fahrwege mit Fahrzeit in Minuten

- Rgbg Albertus-Magnus-Gym.
- Wald Schule
- 1 -Ost
- 2 Hirschenbühl
- 4 Hetzenbach Gh zur Linde
- 5 Zell Abzw. Hatzelsdorfer Weg
- 6 -Ortsmitte
- 8 Haag bei Zell
- 9 Martinsneukirchen
- 11 Fuchshözl
- 14 Schillertswiesen
- 17 Gfäll ehem. Bahnhof
- 18 Schergendorf bei Falkenstein
- 20 Winkling
- 26 Falkenstein Busbahnhof

	Montag - Freitag					Samstag					Sonn-/Feiertag				
05															
06	30														
07															
08	54					54					24				
09															
10															
11											09				
12	09					09									
13															
14	15														
15															
16	11 <sup>A</sup>														
17	20														
18	40														
19											09				
20	09														
21															
22															

Am 24.12. und 31.12. Verkehr wie an Samstagen falls diese Tage nicht auf einen Sonntag fallen. Einschränkungen hierzu entnehmen Sie bitte der Tagespresse oder unter [www.rvv.de](http://www.rvv.de) Gültig ab 01.06.2026

**A** = bis Wald Ost



	Montag - Freitag				Samstag				Sonn-/Feiertag				
05													
06	33												
07													
08	27 <sup>A</sup>	56			56				26				
09													
10													
11									11				
12	11				11								
13													
14	17												
15													
16													
17	22								02				
18	04 <sup>B</sup>	42											
19									11				
20	11												
21													
22													

Fahrwege mit Fahrzeit in Minuten



Am 24.12. und 31.12. Verkehr wie an Samstagen falls diese Tage nicht auf einen Sonntag fallen. Einschränkungen hierzu entnehmen Sie bitte der Tagespresse oder unter [www.rvv.de](http://www.rvv.de)      Gültig ab 01.06.2026

**A - B** = Fahrwege

	Montag - Freitag				Samstag				Sonn-/Feiertag				
05													
06	35												
07													
08	28 <sup>A</sup>	57			57				27				
09													
10													
11									12				
12	12				12								
13													
14	19												
15													
16													
17	23								03				
18	05 <sup>B</sup>	43											
19									12				
20	12												
21													
22													

Fahrwege mit Fahrzeit in Minuten

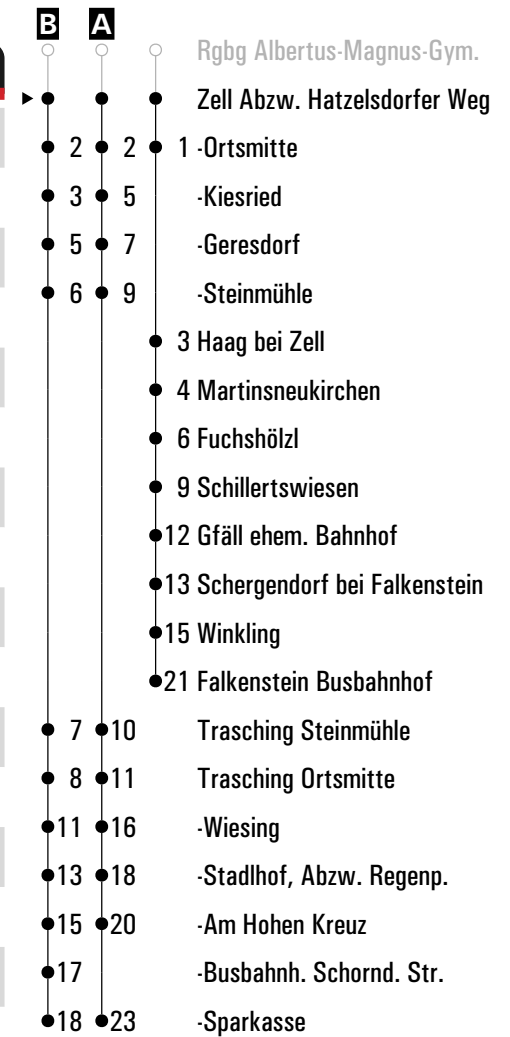


Am 24.12. und 31.12. Verkehr wie an Samstagen falls diese Tage nicht auf einen Sonntag fallen. Einschränkungen hierzu entnehmen Sie bitte der Tagespresse oder unter [www.rvv.de](http://www.rvv.de) Gültig ab 01.06.2026

**A - B** = Fahrwege

	Montag - Freitag				Samstag				Sonn-/Feiertag				
05													
06	36												
07													
08	30 <sup>A</sup>	58			58				28				
09													
10													
11									13				
12	13				13								
13													
14	20												
15													
16													
17	24								04				
18	07 <sup>B</sup>	44											
19									13				
20	13												
21													
22													

Fahrwege mit Fahrzeit in Minuten



Am 24.12. und 31.12. Verkehr wie an Samstagen falls diese Tage nicht auf einen Sonntag fallen. Einschränkungen hierzu entnehmen Sie bitte der Tagespresse oder unter [www.rvv.de](http://www.rvv.de)      Gültig ab 01.06.2026

**A - B** = Fahrwege


Fahrwege mit Fahrzeit in Minuten

Uhrzeit	Montag - Freitag				Samstag				Sonn-/Feiertag				
05													
06	37												
07													
08	32 <sup>A</sup>	59			59				29				
09													
10													
11									15				
12	15				15								
13													
14	21												
15													
16													
17	26								05				
18	09 <sup>B</sup>	46											
19									15				
20	15												
21													
22													



Am 24.12. und 31.12. Verkehr wie an Samstagen falls diese Tage nicht auf einen Sonntag fallen. Einschränkungen hierzu entnehmen Sie bitte der Tagespresse oder unter [www.rvv.de](http://www.rvv.de)      Gültig ab 01.06.2026

**A-B** = Fahrwege

	Montag - Freitag	Samstag	Sonn-/Feiertag
05			
06	39		
07			
08			31
09	01	01	
10			
11			17
12	17	17	
13			
14	23		
15			
16			
17	28		07
18	48		
19			17
20	17		
21			
22			
23			
00			
01			

Fahrwege mit Fahrzeit in Minuten

- Rgbg Albertus-Magnus-Gym.
- ▶ ● Haag bei Zell
- 1 Martinsneukirchen
- 3 Fuchshölzl
- 6 Schillertswiesen
- 9 Gfäll ehem. Bahnhof
- 10 Schergendorf bei Falkenstein
- 12 Winkling
- 18 Falkenstein Busbahnhof


Am 24.12. und 31.12. Verkehr wie an Samstagen falls diese Tage nicht auf einen Sonntag fallen. Einschränkungen hierzu entnehmen Sie bitte der Tagespresse oder unter [www.rvv.de](http://www.rvv.de) Gültig ab 01.06.2026

	Montag - Freitag	Samstag	Sonn-/Feiertag
05			
06	40		
07			
08			32
09	02	02	
10			
11			18
12	18	18	
13			
14	24		
15			
16			
17	29		08
18	49		
19			18
20	18		
21			
22			
23			
00			
01			

Fahrwege mit Fahrzeit in Minuten

- Rgbg Albertus-Magnus-Gym.
- ▶ ● Martinsneukirchen
- 2 Fuchshölzl
- 5 Schillertswiesen
- 8 Gfäll ehem. Bahnhof
- 9 Schergendorf bei Falkenstein
- 11 Winkling
- 17 Falkenstein Busbahnhof


Am 24.12. und 31.12. Verkehr wie an Samstagen falls diese Tage nicht auf einen Sonntag fallen. Einschränkungen hierzu entnehmen Sie bitte der Tagespresse oder unter [www.rvv.de](http://www.rvv.de) Gültig ab 01.06.2026

	Montag - Freitag	Samstag	Sonn-/Feiertag
05			
06	42		
07			
08			33
09	03	03	
10			
11			20
12	20	20	
13			
14	26		
15			
16			
17	31		09
18	51		
19			20
20	20		
21			
22			
23			
00			
01			

Fahrwege mit Fahrzeit in Minuten

- Rgbg Albertus-Magnus-Gym.
- ▶ ● Fuchshölzl
- 3 Schillertswiesen
- 6 Gfäll ehem. Bahnhof
- 7 Schergendorf bei Falkenstein
- 9 Winkling
- 15 Falkenstein Busbahnhof


Am 24.12. und 31.12. Verkehr wie an Samstagen falls diese Tage nicht auf einen Sonntag fallen. Einschränkungen hierzu entnehmen Sie bitte der Tagespresse oder unter [www.rvv.de](http://www.rvv.de) Gültig ab 01.06.2026

	Montag - Freitag	Samstag	Sonn-/Feiertag
05			
06	45		
07			
08			36
09	06	06	
10			
11			23
12	23	23	
13			
14	29		
15			
16			
17	34		11
18	54		
19			23
20	23		
21			
22			
23			
00			
01			

Fahrwege mit Fahrzeit in Minuten

- Rgbg Albertus-Magnus-Gym.
- ▶ ● Schillertswiesen
- 3 Gfäll ehem. Bahnhof
- 4 Schergendorf bei Falkenstein
- 6 Winkling
- 12 Falkenstein Busbahnhof


Am 24.12. und 31.12. Verkehr wie an Samstagen falls diese Tage nicht auf einen Sonntag fallen. Einschränkungen hierzu entnehmen Sie bitte der Tagespresse oder unter [www.rvv.de](http://www.rvv.de) Gültig ab 01.06.2026

	Montag - Freitag	Samstag	Sonn-/Feiertag
05			
06	48		
07			
08			38
09	08	08	
10			
11			26
12	26	26	
13			
14	32		
15			
16			
17	37		13
18	57		
19			26
20	26		
21			
22			
23			
00			
01			

Fahrwege mit Fahrzeit in Minuten

- Rgbg Albertus-Magnus-Gym.
- ▶ ● Gfäll ehem. Bahnhof
- 1 Schergendorf bei Falkenstein
- 3 Winkling
- 9 Falkenstein Busbahnhof


Am 24.12. und 31.12. Verkehr wie an Samstagen falls diese Tage nicht auf einen Sonntag fallen. Einschränkungen hierzu entnehmen Sie Gültig ab 01.06.2026 bitte der Tagespresse oder unter [www.rvv.de](http://www.rvv.de)

	Montag - Freitag	Samstag	Sonn-/Feiertag
05			
06	49		
07			
08			39
09	09	09	
10			
11			27
12	27	27	
13			
14	33		
15			
16			
17	38		14
18	58		
19			27
20	27		
21			
22			
23			
00			
01			

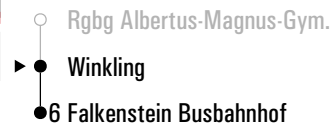
Fahrwege mit Fahrzeit in Minuten

- Rgbg Albertus-Magnus-Gym.
- ▶ ● Schergendorf bei Falkenstein
- 2 Winkling
- 8 Falkenstein Busbahnhof

Am 24.12. und 31.12. Verkehr wie an Samstagen falls diese Tage nicht auf einen Sonntag fallen. Einschränkungen hierzu entnehmen Sie Gültig ab 01.06.2026 bitte der Tagespresse oder unter [www.rvv.de](http://www.rvv.de)

	Montag - Freitag	Samstag	Sonn-/Feiertag
05			
06	51		
07			
08			41
09	11	11	
10			
11			29
12	29	29	
13			
14	35		
15			
16			
17	40		16
18			
19	00		29
20	29		
21			
22			
23			
00			
01			

Fahrwege mit Fahrzeit in Minuten



Am 24.12. und 31.12. Verkehr wie an Samstagen falls diese Tage nicht auf einen Sonntag fallen. Einschränkungen hierzu entnehmen Sie bitte der Tagespresse oder unter [www.rvv.de](http://www.rvv.de) Gültig ab 01.06.2026



**Montag - Freitag**

13																				
14																				
15																				
16																				
17																				
18	<b>24</b>																			
19																				
20																				
21																				
22																				
23																				

Fahrwege mit Fahrzeit in Minuten

- Regensburg Hauptbahnhof
- ▶ ● Roding Busbahnh. Schornd. Str.
- 1-Sparkasse

Am 24.12. und 31.12. Verkehr wie an Samstagen falls diese Tage nicht auf einen Sonntag fallen. Einschränkungen hierzu entnehmen Sie bitte der Tagespresse oder unter [www.rvv.de](http://www.rvv.de) Gültig ab 01.06.2026