



**Montag - Freitag**

05									
06	35 <sup>UN</sup>								
07									
08									
09									
10									
11									
12									
13	30 <sup>UN</sup> <sub>sf</sub>	33 <sup>A</sup> <sub>s</sub> <sup>UN</sup>							
14									
15									
16	58 <sup>C</sup>								
17									
18	03 <sup>B</sup> <sub>UN</sub>	51 <sup>D</sup>							
19									

Am 24.12. und 31.12. Verkehr wie an Samstagen falls diese Tage nicht auf einen Sonntag fallen. Einschränkungen hierzu entnehmen Sie bitte der Tagespresse oder unter [www.rvv.de](http://www.rvv.de) Gültig ab 13.05.2024  
Im Binnenverkehr Straubing - Schönach gilt der VSL-Tarif!

**A - C** = Fahrwege

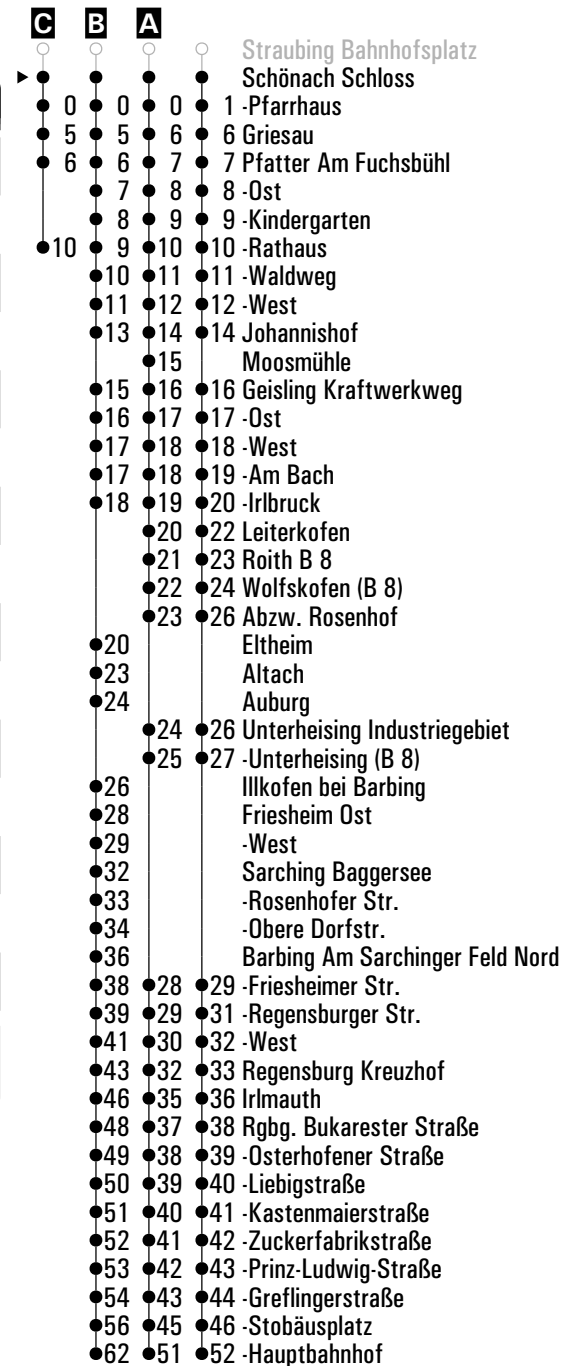
**UN** = an der Haltestelle Barbing West Umsteigemöglichkeit auf die Linie 31/38 Richtung Neutraubling

**D** = bis Pfatter Rathaus

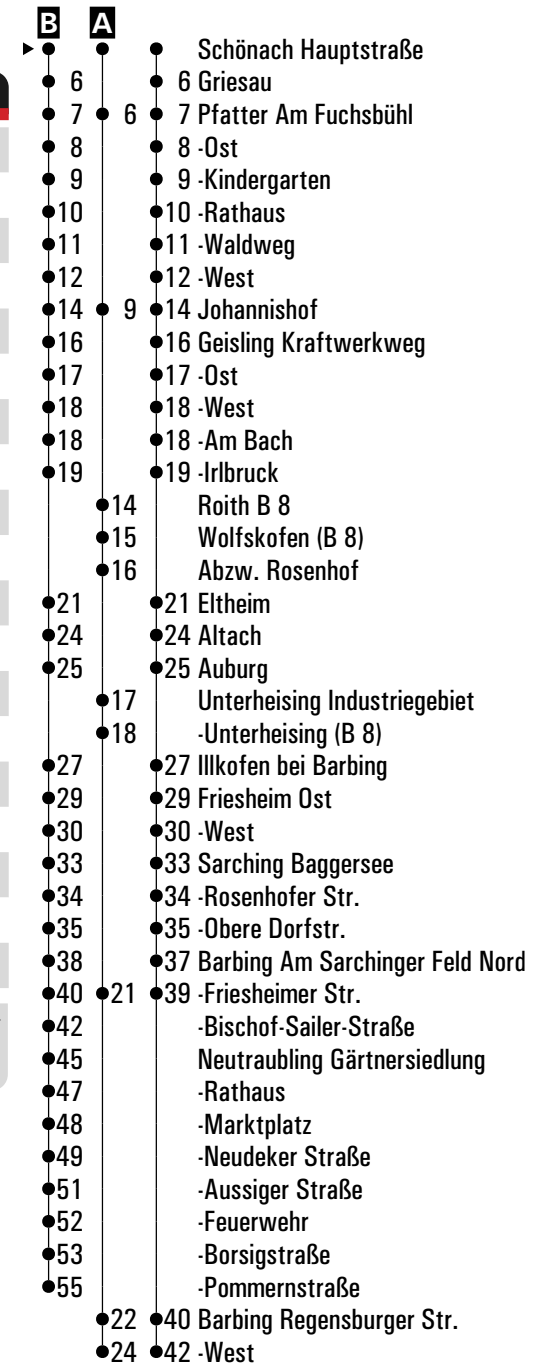
**s** = nur an Schultagen

**sf** = nur an schulfreien Tagen

Fahrwege mit Fahrzeit in Minuten



	Montag - Freitag	Samstag	Sonn-/Feiertag
05	48 <sup>B</sup> <sub>UB</sub>		
06		19 <sup>UX</sup>	
07	49 <sup>UX</sup>	49 <sup>UX</sup>	
08	49 <sup>UX</sup>	49 <sup>UX</sup>	57 <sup>US</sup>
09		49 <sup>UX</sup>	
10	49 <sup>UX</sup>	49 <sup>UX</sup>	57 <sup>US</sup>
11		49 <sup>UX</sup>	
12	49 <sup>UX</sup>		57 <sup>US</sup>
13		49 <sup>UX</sup>	
14	49 <sup>UX</sup>	49 <sup>UX</sup>	57 <sup>US</sup>
15		49 <sup>UX</sup>	
16	49 <sup>UX</sup>	49 <sup>UX</sup>	57 <sup>US</sup>
17		49 <sup>UX</sup>	
18			57 <sup>US</sup>
19	49 <sup>UX</sup>	49 <sup>UX</sup>	
20	49 <sup>UX</sup>		57 <sup>US</sup>
21	49 <sup>UR</sup>	49 <sup>UR</sup>	
22			
23	26 <sup>A</sup> <sub>FR</sub>	26 <sup>A</sup>	



Am 24.12. und 31.12. Verkehr wie an Samstagen falls diese Tage nicht auf einen Sonntag fallen. Einschränkungen hierzu Gültig ab 13.05.2024 entnehmen Sie bitte der Tagespresse oder unter [www.rvv.de](http://www.rvv.de)  
 Im Binnenverkehr Straubing - Schönach gilt der VSL-Tarif!

- A - B** = Fahrwege
- UB** = an der Haltestelle Barbing Bischof-Sailer-Str. Umsteigemöglichkeit auf die Linie 30 Richtung Regensburg HBF
- UR** = an der Haltestelle Barbing West Umsteigemöglichkeit auf die Linie 30 Richtung Regensburg HBF
- UX** = an der Haltestelle Barbing West Umsteigemöglichkeit auf die Linie 30 Richtung Regensburg HBF und die Linie 31/38 Richtung Neutraubling
- US** = an der Haltestelle Barbing West Umsteigemöglichkeit auf die Linie 30 Richtung Regensburg HBF; ohne Umstieg weiter als Linie 31 Richtung Neutraubling
- FR** = nur freitags

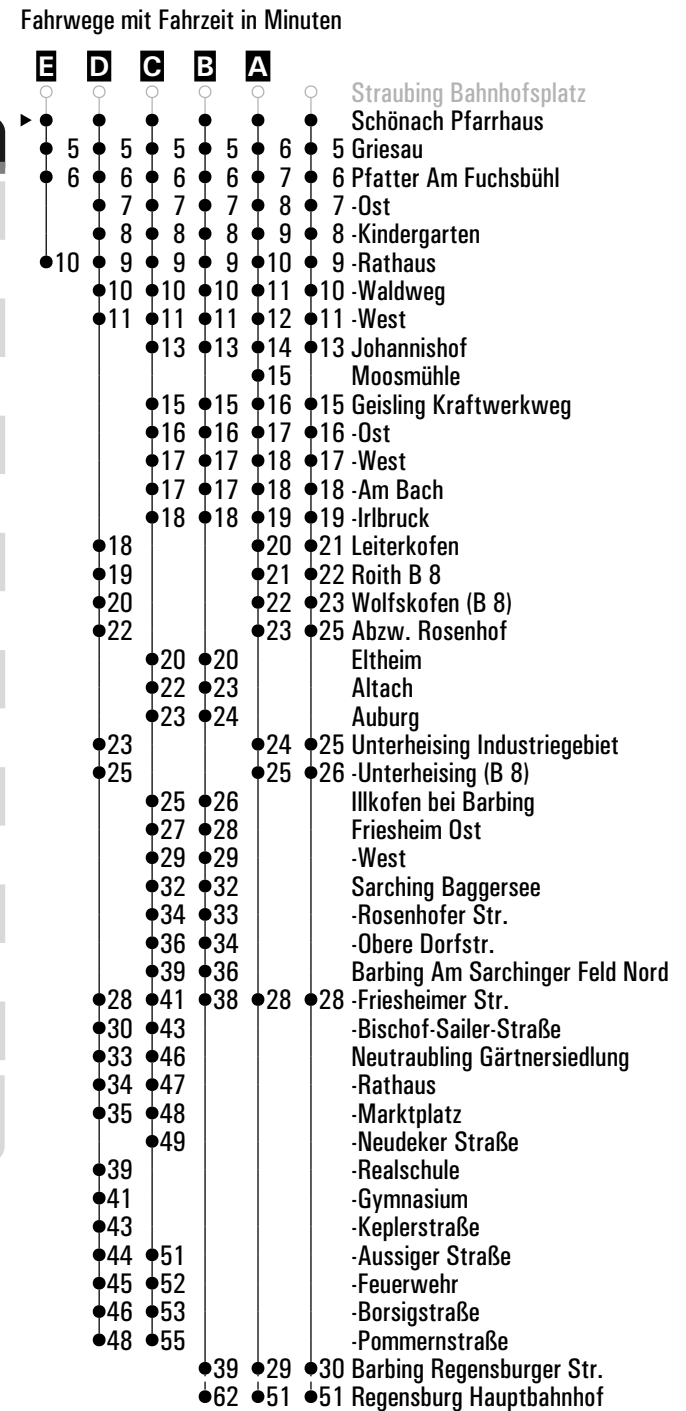


**Montag - Freitag**

05									
06	36 <sup>UN</sup>	47 <sup>CUB</sup> <sub>sf</sub>							
07	00 <sup>DUB</sup> <sub>s</sub>								
08									
09									
10									
11									
12									
13	30 <sup>UN</sup> <sub>sf</sub>	33 <sup>AUN</sup> <sub>s</sub>							
14									
15									
16	58 <sup>E</sup>								
17									
18	03 <sup>BUN</sup>	51 <sup>E</sup>							
19									

Am 24.12. und 31.12. Verkehr wie an Samstagen falls diese Tage nicht auf einen Sonntag fallen. Gültig ab 13.05.2024  
 Einschränkungen hierzu entnehmen Sie bitte der Tagespresse oder unter [www.rvv.de](http://www.rvv.de)  
 Im Binnenverkehr Straubing - Schönach gilt der VSL-Tarif!

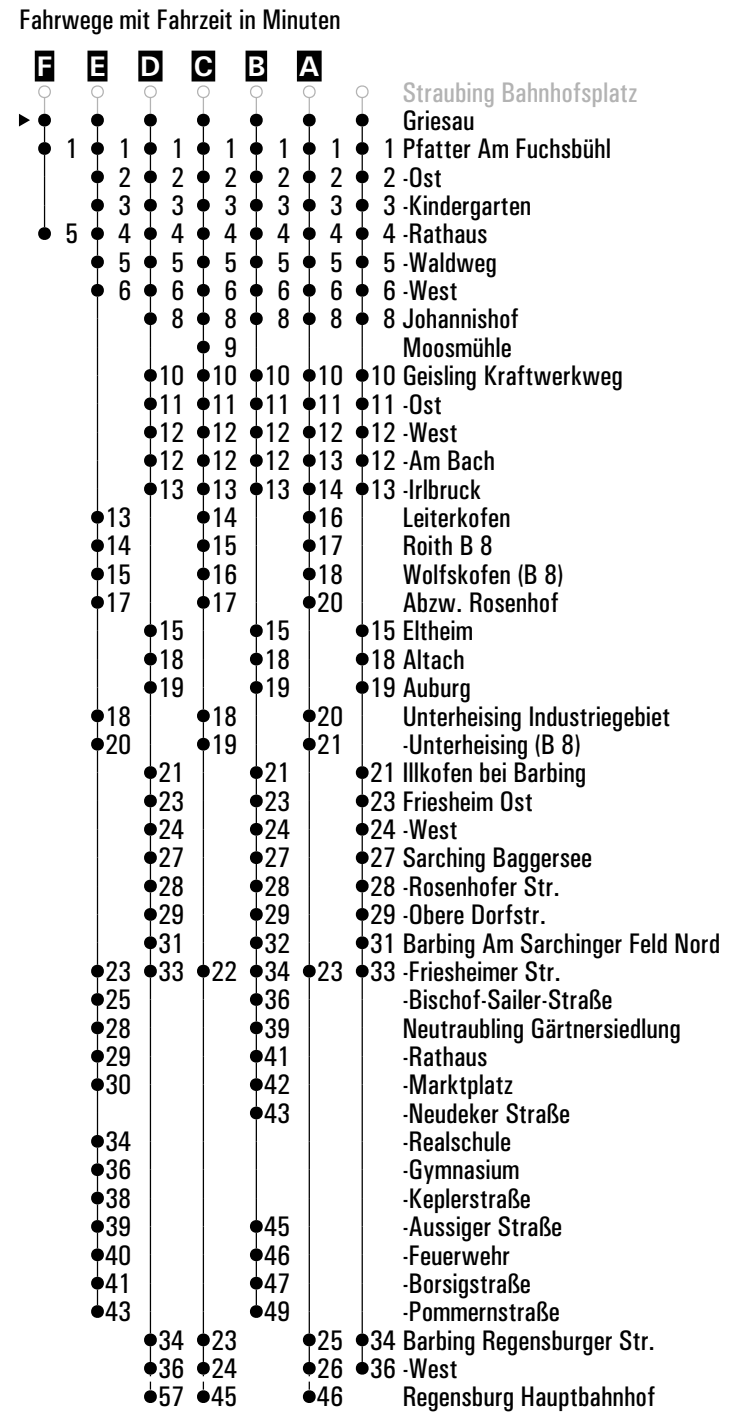
- A - E** = Fahrwege
- UB** = an der Haltestelle Barbing Bischof-Sailer-Str. Umsteigemöglichkeit auf die Linie 30 Richtung Regensburg HBF
- UN** = an der Haltestelle Barbing West Umsteigemöglichkeit auf die Linie 31/38 Richtung Neutraubling
- F** = bis Pfatter Rathaus
- s** = nur an Schultagen
- sf** = nur an schulfreien Tagen



	Montag - Freitag		Samstag		Sonn-/Feiertag	
05	54 <sup>B</sup> <sub>UB</sub>					
06	41 <sup>A</sup> <sub>UN</sub>	52 <sup>B</sup> <sub>UB</sub> <sup>sf</sup>		25 <sup>UX</sup>		
07	05 <sup>E</sup> <sub>UB</sub>	55 <sup>UX</sup>		55 <sup>UX</sup>		
08	55 <sup>UX</sup>			55 <sup>UX</sup>		
09				55 <sup>UX</sup>		03 <sup>US</sup>
10	55 <sup>UX</sup>			55 <sup>UX</sup>		
11				55 <sup>UX</sup>		03 <sup>US</sup>
12	55 <sup>UX</sup>					
13	36 <sup>A</sup> <sub>UN</sub> <sup>sf</sup>	39 <sup>C</sup> <sub>UN</sub> <sup>s</sup>		55 <sup>UX</sup>		03 <sup>US</sup>
14	55 <sup>UX</sup>			55 <sup>UX</sup>		
15				55 <sup>UX</sup>		03 <sup>US</sup>
16	55 <sup>UX</sup>			55 <sup>UX</sup>		
17	03 <sup>F</sup>			55 <sup>UX</sup>		03 <sup>US</sup>
18	08 <sup>D</sup> <sub>UN</sub>	57 <sup>G</sup>				
19	55 <sup>UX</sup>			55 <sup>UX</sup>		03 <sup>US</sup>
20	55 <sup>UX</sup>					
21	55 <sup>UR</sup>			55 <sup>UR</sup>		03 <sup>US</sup>

Am 24.12. und 31.12. Verkehr wie an Samstagen falls diese Tage nicht auf einen Sonntag fallen. Gültig ab 13.05.2024  
 Einschränkungen hierzu entnehmen Sie bitte der Tagespresse oder unter [www.rvv.de](http://www.rvv.de)

- A - F** = Fahrwege
- UB** = an der Haltestelle Barbing Bischof-Sailer-Str. Umsteigemöglichkeit auf die Linie 30 Richtung Regensburg HBF
- UR** = an der Haltestelle Barbing West Umsteigemöglichkeit auf die Linie 30 Richtung Regensburg HBF
- UX** = an der Haltestelle Barbing West Umsteigemöglichkeit auf die Linie 30 Richtung Regensburg HBF und die Linie 31/38 Richtung Neutraubling
- US** = an der Haltestelle Barbing West Umsteigemöglichkeit auf die Linie 30 Richtung Regensburg HBF; ohne Umstieg weiter als Linie 31 Richtung Neutraubling
- UN** = an der Haltestelle Barbing West Umsteigemöglichkeit auf die Linie 31/38 Richtung Neutraubling
- G** = bis Pfatter Rathaus
- s** = nur an Schultagen
- sf** = nur an schulfreien Tagen



	Montag - Freitag		Samstag	Sonn-/Feiertag
05	55 <sup>B</sup> <sub>UB</sub>			
06	42 <sup>A</sup> <sub>UN</sub>	53 <sup>B</sup> <sub>sf</sub> <sup>UB</sup>	26 <sup>UX</sup>	
07	06 <sup>F</sup> <sub>UB</sub>	56 <sup>UX</sup>	56 <sup>UX</sup>	
08	56 <sup>UX</sup>		56 <sup>UX</sup>	
09			56 <sup>UX</sup>	04 <sup>US</sup>
10	56 <sup>UX</sup>		56 <sup>UX</sup>	
11			56 <sup>UX</sup>	04 <sup>US</sup>
12	56 <sup>UX</sup>			
13	37 <sup>A</sup> <sub>sf</sub> <sup>UN</sup>	40 <sup>D</sup> <sub>s</sub> <sup>UN</sup>	56 <sup>UX</sup>	04 <sup>US</sup>
14	56 <sup>UX</sup>		56 <sup>UX</sup>	
15			56 <sup>UX</sup>	04 <sup>US</sup>
16	56 <sup>UX</sup>		56 <sup>UX</sup>	
17	04 <sup>G</sup>		56 <sup>UX</sup>	04 <sup>US</sup>
18	09 <sup>E</sup> <sub>UN</sub>	58 <sup>H</sup>		
19	56 <sup>UX</sup>		56 <sup>UX</sup>	04 <sup>US</sup>
20	56 <sup>UX</sup>			
21	56 <sup>UR</sup>		56 <sup>UR</sup>	04 <sup>US</sup>
22				
23	32 <sup>C</sup> <sub>FR</sub>		32 <sup>C</sup>	

Am 24.12. und 31.12. Verkehr wie an Samstagen falls diese Tage nicht auf einen Sonntag fallen. Gültig ab 13.05.2024  
 Einschränkungen hierzu entnehmen Sie bitte der Tagespresse oder unter [www.rvv.de](http://www.rvv.de)

**A - G** = Fahrwege

**UB** = an der Haltestelle Barbing Bischof-Sailer-Str. Umsteigemöglichkeit auf die Linie 30 Richtung Regensburg HBF

**UR** = an der Haltestelle Barbing West Umsteigemöglichkeit auf die Linie 30 Richtung Regensburg HBF

**UX** = an der Haltestelle Barbing West Umsteigemöglichkeit auf die Linie 30 Richtung Regensburg HBF und die Linie 31/38 Richtung Neutraubling

**US** = an der Haltestelle Barbing West Umsteigemöglichkeit auf die Linie 30 Richtung Regensburg HBF; ohne Umstieg weiter als Linie 31 Richtung Neutraubling

**UN** = an der Haltestelle Barbing West Umsteigemöglichkeit auf die Linie 31/38 Richtung Neutraubling

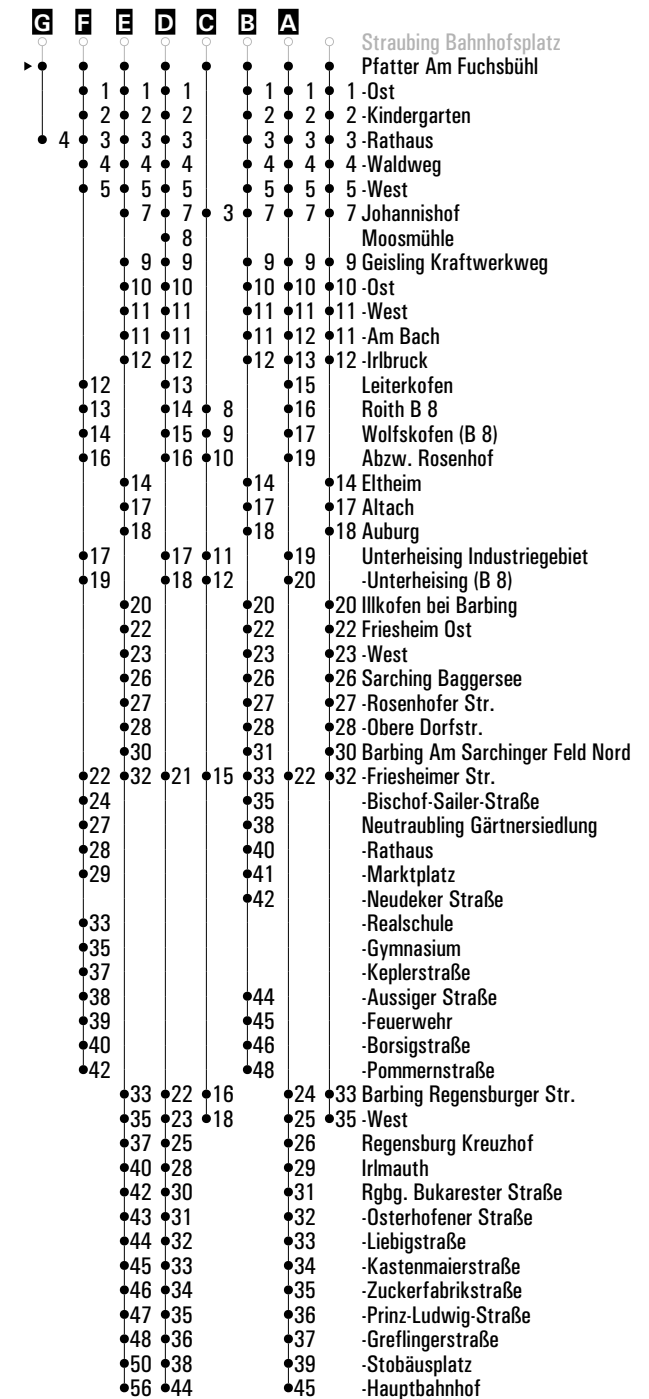
**H** = bis Pfatter Rathaus

**s** = nur an Schultagen

**sf** = nur an schulfreien Tagen

**FR** = nur freitags

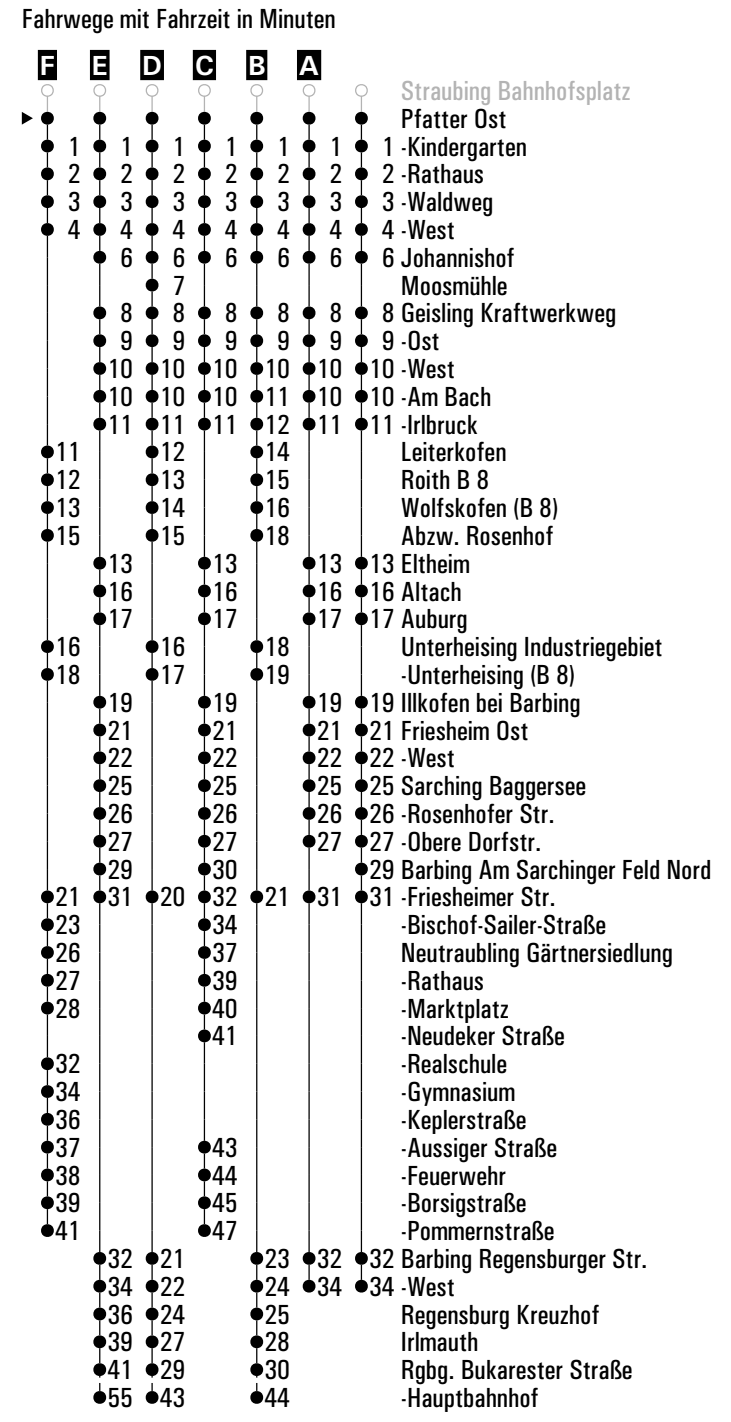
Fahrwege mit Fahrzeit in Minuten



	Montag - Freitag			Samstag	Sonn-/Feiertag
05	56 <sup>G</sup> <sub>UB</sub>				
06	43 <sup>B</sup> <sub>UN</sub>	54 <sup>C</sup> <sub>UB</sub> <sup>sf</sup>		27 <sup>UX</sup>	
07	07 <sup>F</sup> <sub>UB</sub> <sup>s</sup>	57 <sup>UX</sup>		57 <sup>UX</sup>	
08	57 <sup>UX</sup>			57 <sup>UX</sup>	
09	57 <sup>A</sup> <sub>UX</sub>			57 <sup>UX</sup>	05 <sup>US</sup>
10	57 <sup>UX</sup>			57 <sup>UX</sup>	
11	57 <sup>A</sup> <sub>UX</sub> <sup>UX</sup>			57 <sup>UX</sup>	05 <sup>US</sup>
12	57 <sup>UX</sup>				
13	38 <sup>B</sup> <sub>UN</sub> <sup>sf</sup>	41 <sup>D</sup> <sub>UN</sub> <sup>s</sup>	57 <sup>A</sup> <sub>UX</sub>	57 <sup>UX</sup>	05 <sup>US</sup>
14	57 <sup>UX</sup>			57 <sup>UX</sup>	
15	57 <sup>A</sup> <sub>UX</sub> <sup>UX</sup>			57 <sup>UX</sup>	05 <sup>US</sup>
16	57 <sup>UX</sup>			57 <sup>UX</sup>	
17				57 <sup>UX</sup>	05 <sup>US</sup>
18	10 <sup>E</sup> <sub>UN</sub> <sup>UX</sup>	57 <sup>A</sup> <sub>UX</sub>	59 <sup>G</sup>		
19	57 <sup>UX</sup>			57 <sup>UX</sup>	05 <sup>US</sup>
20	57 <sup>UX</sup>				
21	57 <sup>UR</sup>			57 <sup>UR</sup>	05 <sup>US</sup>

Am 24.12. und 31.12. Verkehr wie an Samstagen falls diese Tage nicht auf einen Sonntag fallen. Gültig ab 13.05.2024  
 Einschränkungen hierzu entnehmen Sie bitte der Tagespresse oder unter [www.rvv.de](http://www.rvv.de)

- A - F** = Fahrwege
- UB** = an der Haltestelle Barbing Bischof-Sailer-Str. Umsteigemöglichkeit auf die Linie 30 Richtung Regensburg HBF
- UR** = an der Haltestelle Barbing West Umsteigemöglichkeit auf die Linie 30 Richtung Regensburg HBF
- UX** = an der Haltestelle Barbing West Umsteigemöglichkeit auf die Linie 30 Richtung Regensburg HBF und die Linie 31/38 Richtung Neutraubling
- US** = an der Haltestelle Barbing West Umsteigemöglichkeit auf die Linie 30 Richtung Regensburg HBF; ohne Umstieg weiter als Linie 31 Richtung Neutraubling
- UN** = an der Haltestelle Barbing West Umsteigemöglichkeit auf die Linie 31/38 Richtung Neutraubling
- G** = bis Pfatter Rathaus
- s** = nur an Schultagen
- sf** = nur an schulfreien Tagen





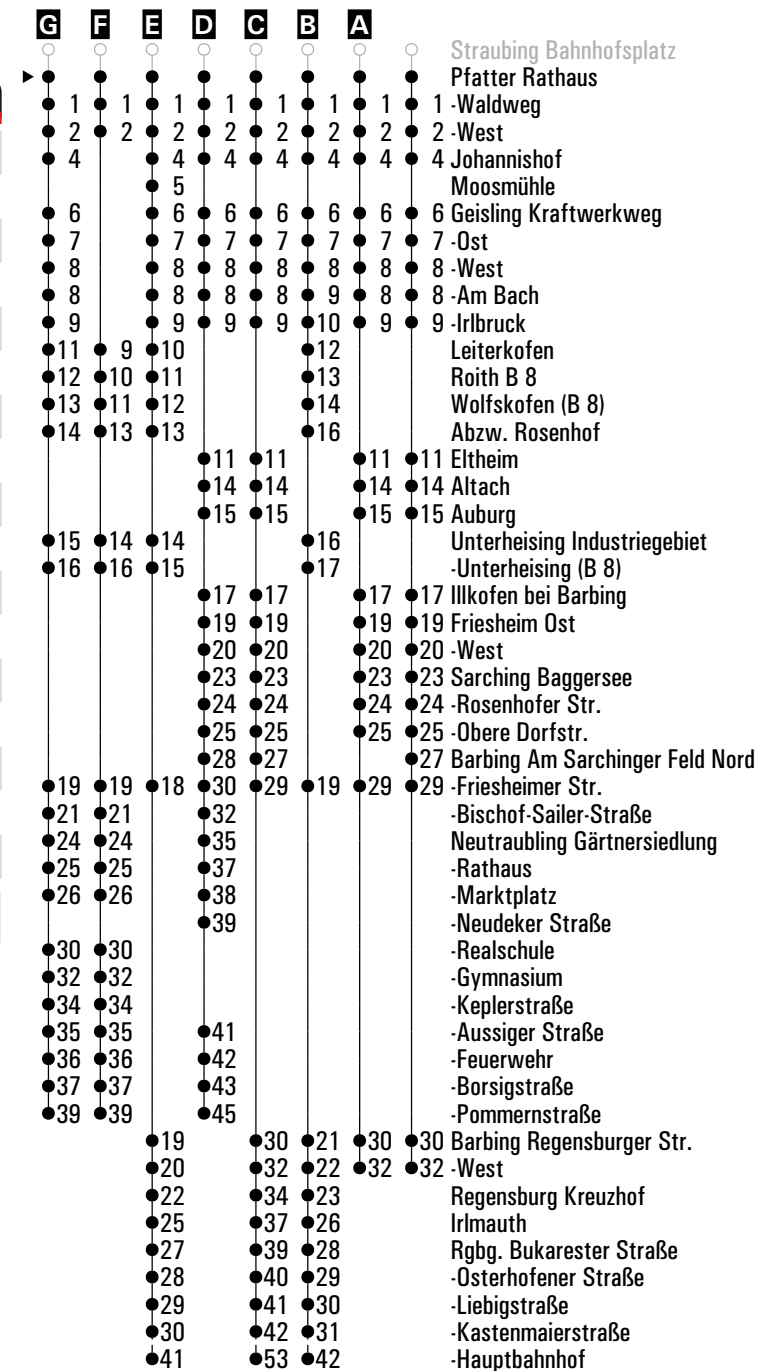


	Montag - Freitag			Samstag	Sonn-/Feiertag
05	29 <sup>C</sup> <sub>UN</sub>	58 <sup>D</sup> <sub>UB</sub>			
06	45 <sup>B</sup> <sub>UN</sub>	56 <sup>D</sup> <sub>UB</sub> <sup>sf</sup>		29 <sup>UX</sup>	
07	09 <sup>F</sup> <sub>UB</sub> <sup>s</sup>	09 <sup>G</sup> <sub>UB</sub> <sup>s</sup>	59 <sup>UX</sup>	59 <sup>UX</sup>	
08	59 <sup>UX</sup>			59 <sup>UX</sup>	
09	59 <sup>A</sup> <sub>UX</sub>			59 <sup>UX</sup>	07 <sup>US</sup>
10	59 <sup>UX</sup>			59 <sup>UX</sup>	
11	59 <sup>A</sup> <sub>UX</sub>			59 <sup>UX</sup>	07 <sup>US</sup>
12	59 <sup>UX</sup>				
13	40 <sup>B</sup> <sub>UN</sub> <sup>sf</sup>	43 <sup>E</sup> <sub>UN</sub> <sup>s</sup>	59 <sup>A</sup> <sub>UX</sub>	59 <sup>UX</sup>	07 <sup>US</sup>
14	59 <sup>UX</sup>			59 <sup>UX</sup>	
15	59 <sup>A</sup> <sub>UX</sub>			59 <sup>UX</sup>	07 <sup>US</sup>
16	59 <sup>UX</sup>			59 <sup>UX</sup>	
17				59 <sup>UX</sup>	07 <sup>US</sup>
18	12 <sup>C</sup> <sub>UN</sub>	59 <sup>A</sup> <sub>UX</sub>			
19	59 <sup>UX</sup>			59 <sup>UX</sup>	07 <sup>US</sup>
20	59 <sup>UX</sup>				
21	59 <sup>UR</sup>			59 <sup>UR</sup>	07 <sup>US</sup>

Am 24.12. und 31.12. Verkehr wie an Samstagen falls diese Tage nicht auf einen Sonntag fallen. Gültig ab 13.05.2024  
Einschränkungen hierzu entnehmen Sie bitte der Tagespresse oder unter [www.rvv.de](http://www.rvv.de)

- A - G** = Fahrwege
- UB** = an der Haltestelle Barbing Bischof-Sailer-Str. Umsteigemöglichkeit auf die Linie 30 Richtung Regensburg HBF
- UR** = an der Haltestelle Barbing West Umsteigemöglichkeit auf die Linie 30 Richtung Regensburg HBF
- UX** = an der Haltestelle Barbing West Umsteigemöglichkeit auf die Linie 30 Richtung Regensburg HBF und die Linie 31/38 Richtung Neutraubling
- US** = an der Haltestelle Barbing West Umsteigemöglichkeit auf die Linie 30 Richtung Regensburg HBF; ohne Umstieg weiter als Linie 31 Richtung Neutraubling
- UN** = an der Haltestelle Barbing West Umsteigemöglichkeit auf die Linie 31/38 Richtung Neutraubling
- s** = nur an Schultagen
- sf** = nur an schulfreien Tagen

Fahrwege mit Fahrzeit in Minuten

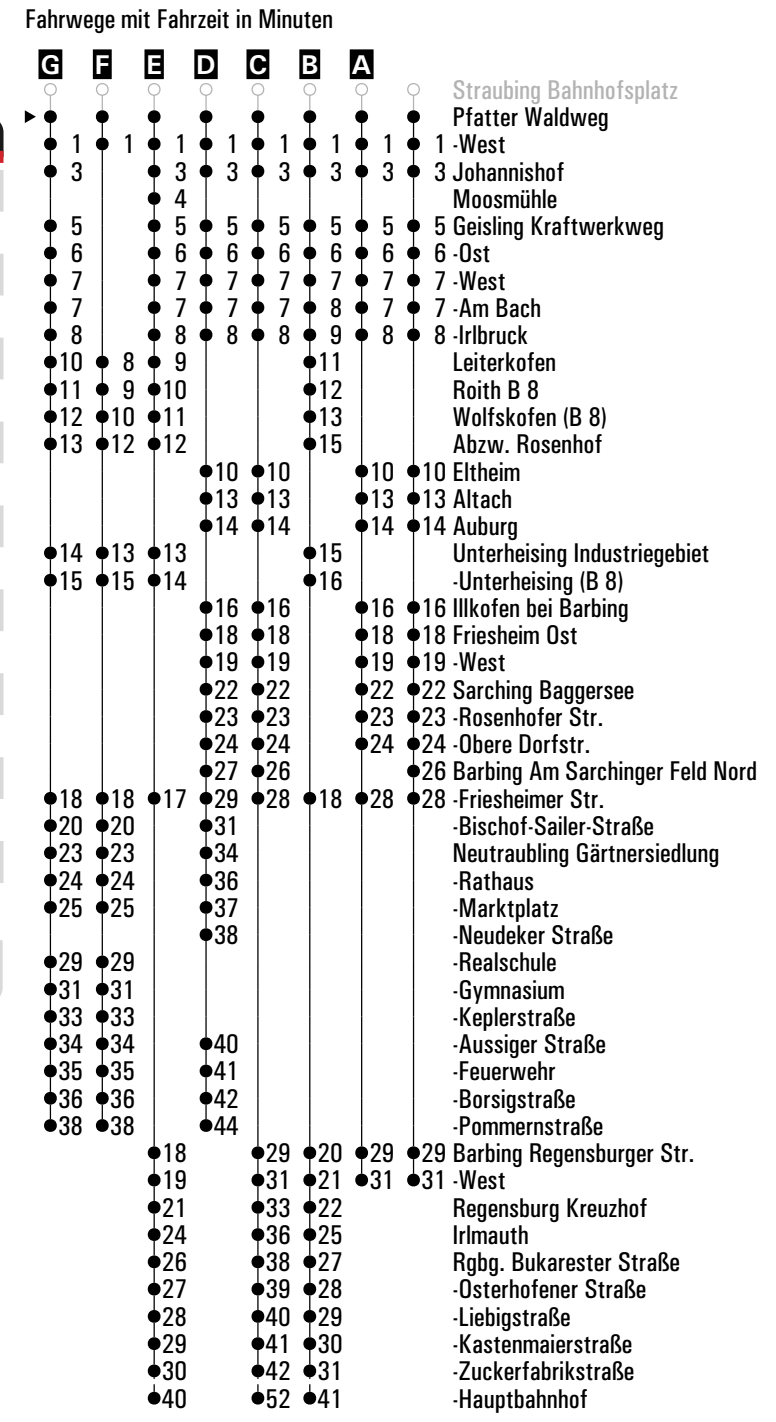




	Montag - Freitag	Samstag	Sonn-/Feiertag
05	30 <sup>C</sup> <sub>UN</sub> 59 <sup>D</sup> <sub>UB</sub>		
06	46 <sup>B</sup> <sub>UN</sub> 57 <sup>D</sup> <sub>UB</sub>	30 <sup>UX</sup>	
07	10 <sup>F</sup> <sub>UB</sub> 10 <sup>G</sup> <sub>UB</sub>		
08	00 <sup>S</sup> <sub>UX</sub>	00 <sup>UX</sup>	
09	00 <sup>UX</sup>	00 <sup>UX</sup>	08 <sup>US</sup>
10	00 <sup>A</sup> <sub>UX</sub>	00 <sup>UX</sup>	
11	00 <sup>UX</sup>	00 <sup>UX</sup>	08 <sup>US</sup>
12	00 <sup>A</sup> <sub>UX</sub>	00 <sup>UX</sup>	
13	00 <sup>UX 41<sup>B</sup> <sub>UN</sub> 44<sup>E</sup> <sub>UN</sub></sup>		08 <sup>US</sup>
14	00 <sup>A</sup> <sub>UX</sub>	00 <sup>UX</sup>	
15	00 <sup>UX</sup>	00 <sup>UX</sup>	08 <sup>US</sup>
16	00 <sup>A</sup> <sub>UX</sub>	00 <sup>UX</sup>	
17	00 <sup>UX</sup>	00 <sup>UX</sup>	08 <sup>US</sup>
18	13 <sup>C</sup> <sub>UN</sub>	00 <sup>UX</sup>	
19	00 <sup>A</sup> <sub>UX</sub>		08 <sup>US</sup>
20	00 <sup>UX</sup>	00 <sup>UX</sup>	
21	00 <sup>UX</sup>		08 <sup>US</sup>
22	00 <sup>UR</sup>	00 <sup>UR</sup>	

Am 24.12. und 31.12. Verkehr wie an Samstagen falls diese Tage nicht auf einen Sonntag fallen. Gültig ab 13.05.2024  
 Einschränkungen hierzu entnehmen Sie bitte der Tagespresse oder unter [www.rvv.de](http://www.rvv.de)

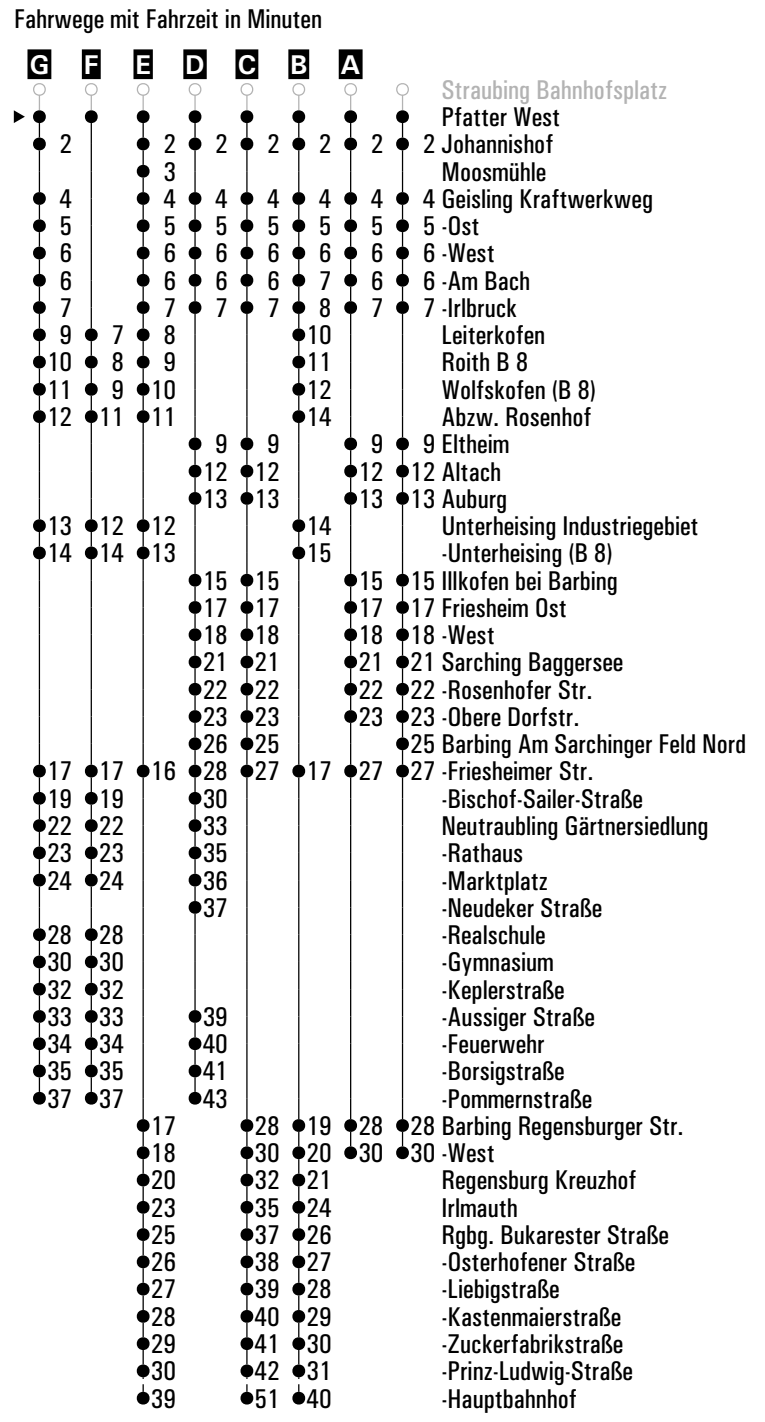
- A - G** = Fahrwege
- UB** = an der Haltestelle Barbing Bischof-Sailer-Str. Umsteigemöglichkeit auf die Linie 30 Richtung Regensburg HBF
- UR** = an der Haltestelle Barbing West Umsteigemöglichkeit auf die Linie 30 Richtung Regensburg HBF
- UX** = an der Haltestelle Barbing West Umsteigemöglichkeit auf die Linie 30 Richtung Regensburg HBF und die Linie 31/38 Richtung Neutraubling
- US** = an der Haltestelle Barbing West Umsteigemöglichkeit auf die Linie 30 Richtung Regensburg HBF; ohne Umstieg weiter als Linie 31 Richtung Neutraubling
- UN** = an der Haltestelle Barbing West Umsteigemöglichkeit auf die Linie 31/38 Richtung Neutraubling
- s** = nur an Schultagen
- sf** = nur an schulfreien Tagen



	Montag - Freitag	Samstag	Sonn-/Feiertag
05	31 <sup>C</sup> <sub>UN</sub>		
06	00 <sup>UB</sup> <sub>3</sub> <sub>UN</sub> 47 <sup>B</sup> <sub>UN</sub> 58 <sup>D</sup> <sub>UB</sub> <sub>sf</sub>	31 <sup>UX</sup>	
07	11 <sup>F</sup> <sub>UB</sub> 11 <sup>G</sup> <sub>UB</sub>		
08	01 <sup>UX</sup>	01 <sup>UX</sup>	
09	01 <sup>UX</sup>	01 <sup>UX</sup>	09 <sup>US</sup>
10	01 <sup>A</sup> <sub>UX</sub>	01 <sup>UX</sup>	
11	01 <sup>UX</sup>	01 <sup>UX</sup>	09 <sup>US</sup>
12	01 <sup>A</sup> <sub>UX</sub>	01 <sup>UX</sup>	
13	01 <sup>UX</sup> 42 <sup>B</sup> <sub>UN</sub> <sub>sf</sub> 45 <sup>E</sup> <sub>UN</sub> <sub>sf</sub>		09 <sup>US</sup>
14	01 <sup>A</sup> <sub>UX</sub>	01 <sup>UX</sup>	
15	01 <sup>UX</sup>	01 <sup>UX</sup>	09 <sup>US</sup>
16	01 <sup>A</sup> <sub>UX</sub>	01 <sup>UX</sup>	
17	01 <sup>UX</sup>	01 <sup>UX</sup>	09 <sup>US</sup>
18	14 <sup>C</sup> <sub>UN</sub>	01 <sup>UX</sup>	
19	01 <sup>A</sup> <sub>UX</sub>		09 <sup>US</sup>
20	01 <sup>UX</sup>	01 <sup>UX</sup>	
21	01 <sup>UX</sup>		09 <sup>US</sup>
22	01 <sup>UR</sup>	01 <sup>UR</sup>	

Am 24.12. und 31.12. Verkehr wie an Samstagen falls diese Tage nicht auf einen Sonntag fallen. Gültig ab 13.05.2024  
 Einschränkungen hierzu entnehmen Sie bitte der Tagespresse oder unter [www.rvv.de](http://www.rvv.de)

- A - G** = Fahrwege
- UB** = an der Haltestelle Barbing Bischof-Sailer-Str. Umsteigemöglichkeit auf die Linie 30 Richtung Regensburg HBF
- UR** = an der Haltestelle Barbing West Umsteigemöglichkeit auf die Linie 30 Richtung Regensburg HBF
- UX** = an der Haltestelle Barbing West Umsteigemöglichkeit auf die Linie 30 Richtung Regensburg HBF und die Linie 31/38 Richtung Neutraubling
- US** = an der Haltestelle Barbing West Umsteigemöglichkeit auf die Linie 30 Richtung Regensburg HBF; ohne Umstieg weiter als Linie 31 Richtung Neutraubling
- UN** = an der Haltestelle Barbing West Umsteigemöglichkeit auf die Linie 31/38 Richtung Neutraubling
- s** = nur an Schultagen
- sf** = nur an schulfreien Tagen







	Montag - Freitag	Samstag	Sonn-/Feiertag
05	35 <sup>C</sup> <sub>UN</sub>		
06	04 <sup>D</sup> <sub>UB</sub> 51 <sup>B</sup> <sub>UN</sub>	35 <sup>UX</sup>	
07	02 <sup>D</sup> <sub>UB</sub> 15 <sup>E</sup> <sub>UB</sub>		
08	05 <sup>UX</sup>	05 <sup>UX</sup>	
09	05 <sup>UX</sup>	05 <sup>UX</sup>	13 <sup>US</sup>
10	05 <sup>A</sup> <sub>UX</sub>	05 <sup>UX</sup>	
11	05 <sup>UX</sup>	05 <sup>UX</sup>	13 <sup>US</sup>
12	05 <sup>A</sup> <sub>UX</sub>	05 <sup>UX</sup>	
13	05 <sup>UX</sup> 46 <sup>B</sup> <sub>UN</sub> 49 <sup>B</sup> <sub>UN</sub>		13 <sup>US</sup>
14	05 <sup>A</sup> <sub>UX</sub>	05 <sup>UX</sup>	
15	05 <sup>UX</sup>	05 <sup>UX</sup>	13 <sup>US</sup>
16	05 <sup>A</sup> <sub>UX</sub>	05 <sup>UX</sup>	
17	05 <sup>UX</sup>	05 <sup>UX</sup>	13 <sup>US</sup>
18	18 <sup>C</sup> <sub>UN</sub>	05 <sup>UX</sup>	
19	05 <sup>A</sup> <sub>UX</sub>		13 <sup>US</sup>
20	05 <sup>UX</sup>	05 <sup>UX</sup>	
21	05 <sup>UX</sup>		13 <sup>US</sup>
22	05 <sup>UR</sup>	05 <sup>UR</sup>	

Am 24.12. und 31.12. Verkehr wie an Samstagen falls diese Tage nicht auf einen Sonntag fallen. Einschränkungen hierzu entnehmen Sie bitte der Tagespresse oder unter [www.rvv.de](http://www.rvv.de)

Gültig ab 13.05.2024

**A - E** = Fahrwege

**UB** = an der Haltestelle Barbing Bischof-Sailer-Str. Umsteigemöglichkeit auf die Linie 30 Richtung Regensburg HBF

**UR** = an der Haltestelle Barbing West Umsteigemöglichkeit auf die Linie 30 Richtung Regensburg HBF

**UX** = an der Haltestelle Barbing West Umsteigemöglichkeit auf die Linie 30 Richtung Regensburg HBF und die Linie 31/38 Richtung Neutraubling

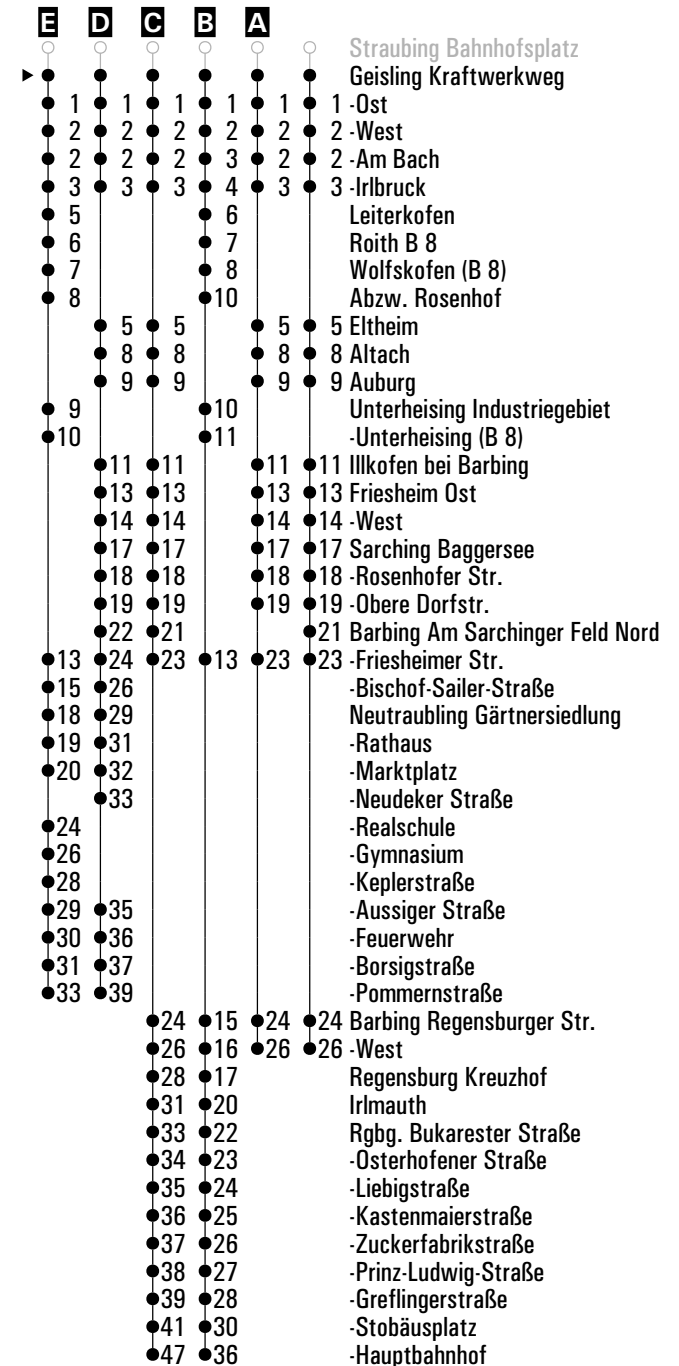
**US** = an der Haltestelle Barbing West Umsteigemöglichkeit auf die Linie 30 Richtung Regensburg HBF; ohne Umstieg weiter als Linie 31 Richtung Neutraubling

**UN** = an der Haltestelle Barbing West Umsteigemöglichkeit auf die Linie 31/38 Richtung Neutraubling

**s** = nur an Schultagen

**sf** = nur an schulfreien Tagen

Fahrwege mit Fahrzeit in Minuten







	Montag - Freitag	Samstag	Sonn-/Feiertag
05	37 <sup>C</sup> <sub>UN</sub> <sup>D</sup> <sub>UB</sub>		
06	06 <sup>UB</sup> <sub>D</sub> 53 <sup>B</sup> <sub>UN</sub> <sup>D</sup> <sub>UB</sub> <sup>E</sup> <sub>UB</sub>	37 <sup>UX</sup>	
07	04 <sup>D</sup> <sub>UB</sub> <sup>sf</sup> <sup>sf</sup> <sub>UX</sub> 17 <sup>E</sup> <sub>UB</sub> <sup>s</sup>		
08	07 <sup>UX</sup>	07 <sup>UX</sup>	
09	07 <sup>UX</sup>	07 <sup>UX</sup>	15 <sup>US</sup>
10	07 <sup>A</sup> <sub>UX</sub> <sup>UX</sup>	07 <sup>UX</sup>	
11	07 <sup>UX</sup>	07 <sup>UX</sup>	15 <sup>US</sup>
12	07 <sup>A</sup> <sub>UX</sub> <sup>UX</sup>	07 <sup>UX</sup>	
13	07 <sup>UX</sup> 48 <sup>B</sup> <sub>UN</sub> <sup>sf</sup> 51 <sup>B</sup> <sub>UN</sub> <sup>s</sup>		15 <sup>US</sup>
14	07 <sup>A</sup> <sub>UX</sub> <sup>UX</sup>	07 <sup>UX</sup>	
15	07 <sup>UX</sup>	07 <sup>UX</sup>	15 <sup>US</sup>
16	07 <sup>A</sup> <sub>UX</sub> <sup>UX</sup>	07 <sup>UX</sup>	
17	07 <sup>UX</sup>	07 <sup>UX</sup>	15 <sup>US</sup>
18	20 <sup>C</sup> <sub>UN</sub> <sup>UN</sup>	07 <sup>UX</sup>	
19	07 <sup>A</sup> <sub>UX</sub> <sup>UX</sup>		15 <sup>US</sup>
20	07 <sup>UX</sup>	07 <sup>UX</sup>	
21	07 <sup>UX</sup>		15 <sup>US</sup>
22	07 <sup>UR</sup>	07 <sup>UR</sup>	

Am 24.12. und 31.12. Verkehr wie an Samstagen falls diese Tage nicht auf einen Sonntag fallen. Einschränkungen hierzu entnehmen Sie bitte der Tagespresse oder unter [www.rvv.de](http://www.rvv.de)

Gültig ab 13.05.2024

**A - E** = Fahrwege

**UB** = an der Haltestelle Barbing Bischof-Sailer-Str. Umsteigemöglichkeit auf die Linie 30 Richtung Regensburg HBF

**UR** = an der Haltestelle Barbing West Umsteigemöglichkeit auf die Linie 30 Richtung Regensburg HBF

**UX** = an der Haltestelle Barbing West Umsteigemöglichkeit auf die Linie 30 Richtung Regensburg HBF und die Linie 31/38 Richtung Neutraubling

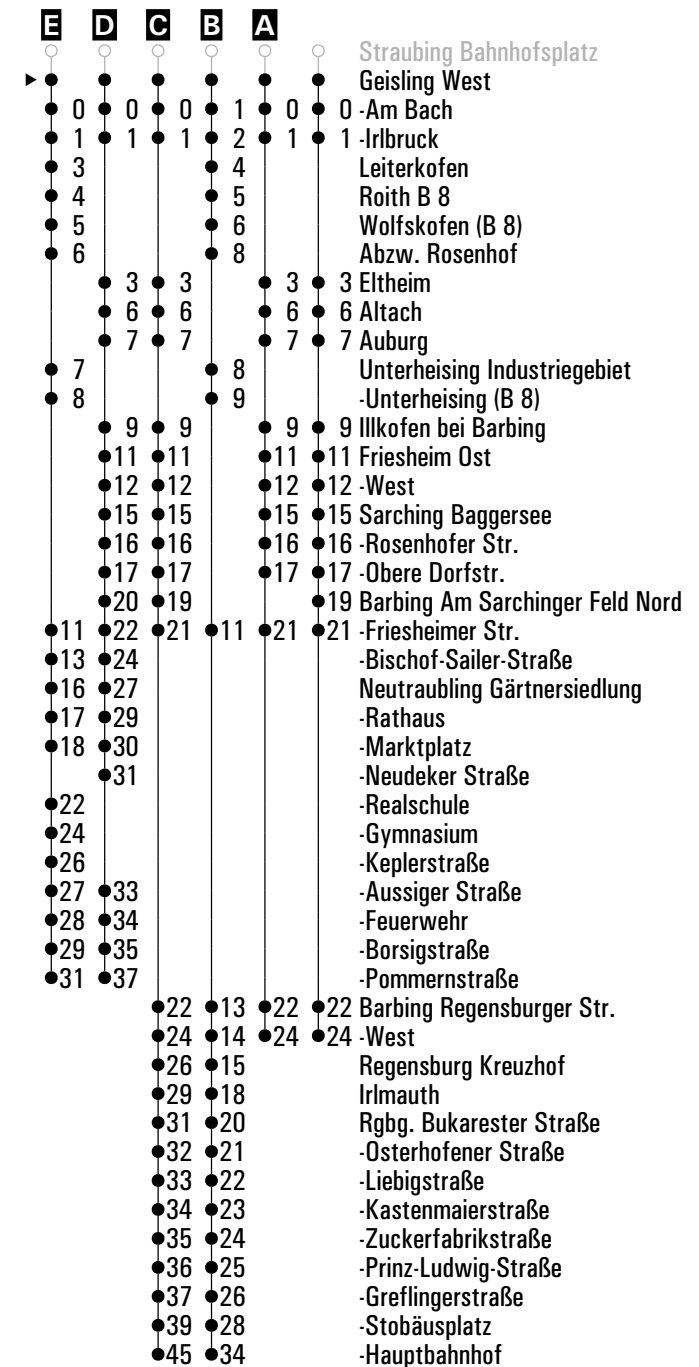
**US** = an der Haltestelle Barbing West Umsteigemöglichkeit auf die Linie 30 Richtung Regensburg HBF; ohne Umstieg weiter als Linie 31 Richtung Neutraubling

**UN** = an der Haltestelle Barbing West Umsteigemöglichkeit auf die Linie 31/38 Richtung Neutraubling

**s** = nur an Schultagen

**sf** = nur an schulfreien Tagen

Fahrwege mit Fahrzeit in Minuten



	Montag - Freitag	Samstag	Sonn-/Feiertag
05	37 <sup>C</sup> <sub>UN</sub>		
06	06 <sup>UB</sup> <sub>D</sub> 54 <sup>B</sup> <sub>UN</sub>	37 <sup>UX</sup>	
07	04 <sup>D</sup> <sub>UB</sub> 17 <sup>E</sup> <sub>UB</sub>		
08	07 <sup>UX</sup>	07 <sup>UX</sup>	
09	07 <sup>UX</sup>	07 <sup>UX</sup>	15 <sup>US</sup>
10	07 <sup>A</sup> <sub>UX</sub>	07 <sup>UX</sup>	
11	07 <sup>UX</sup>	07 <sup>UX</sup>	15 <sup>US</sup>
12	07 <sup>A</sup> <sub>UX</sub>	07 <sup>UX</sup>	
13	07 <sup>UX</sup> 48 <sup>B</sup> <sub>UN</sub> 51 <sup>B</sup> <sub>UN</sub>		15 <sup>US</sup>
14	07 <sup>A</sup> <sub>UX</sub>	07 <sup>UX</sup>	
15	07 <sup>UX</sup>	07 <sup>UX</sup>	15 <sup>US</sup>
16	07 <sup>A</sup> <sub>UX</sub>	07 <sup>UX</sup>	
17	07 <sup>UX</sup>	07 <sup>UX</sup>	15 <sup>US</sup>
18	20 <sup>C</sup> <sub>UN</sub>	07 <sup>UX</sup>	
19	07 <sup>A</sup> <sub>UX</sub>		15 <sup>US</sup>
20	07 <sup>UX</sup>	07 <sup>UX</sup>	
21	07 <sup>UX</sup>		15 <sup>US</sup>
22	07 <sup>UR</sup>	07 <sup>UR</sup>	

Am 24.12. und 31.12. Verkehr wie an Samstagen falls diese Tage nicht auf einen Sonntag fallen. Einschränkungen hierzu entnehmen Sie bitte der Tagespresse oder unter [www.rvv.de](http://www.rvv.de)

Gültig ab 13.05.2024

**A - E** = Fahrwege

**UB** = an der Haltestelle Barbing Bischof-Sailer-Str. Umsteigemöglichkeit auf die Linie 30 Richtung Regensburg HBF

**UR** = an der Haltestelle Barbing West Umsteigemöglichkeit auf die Linie 30 Richtung Regensburg HBF

**UX** = an der Haltestelle Barbing West Umsteigemöglichkeit auf die Linie 30 Richtung Regensburg HBF und die Linie 31/38 Richtung Neutraubling

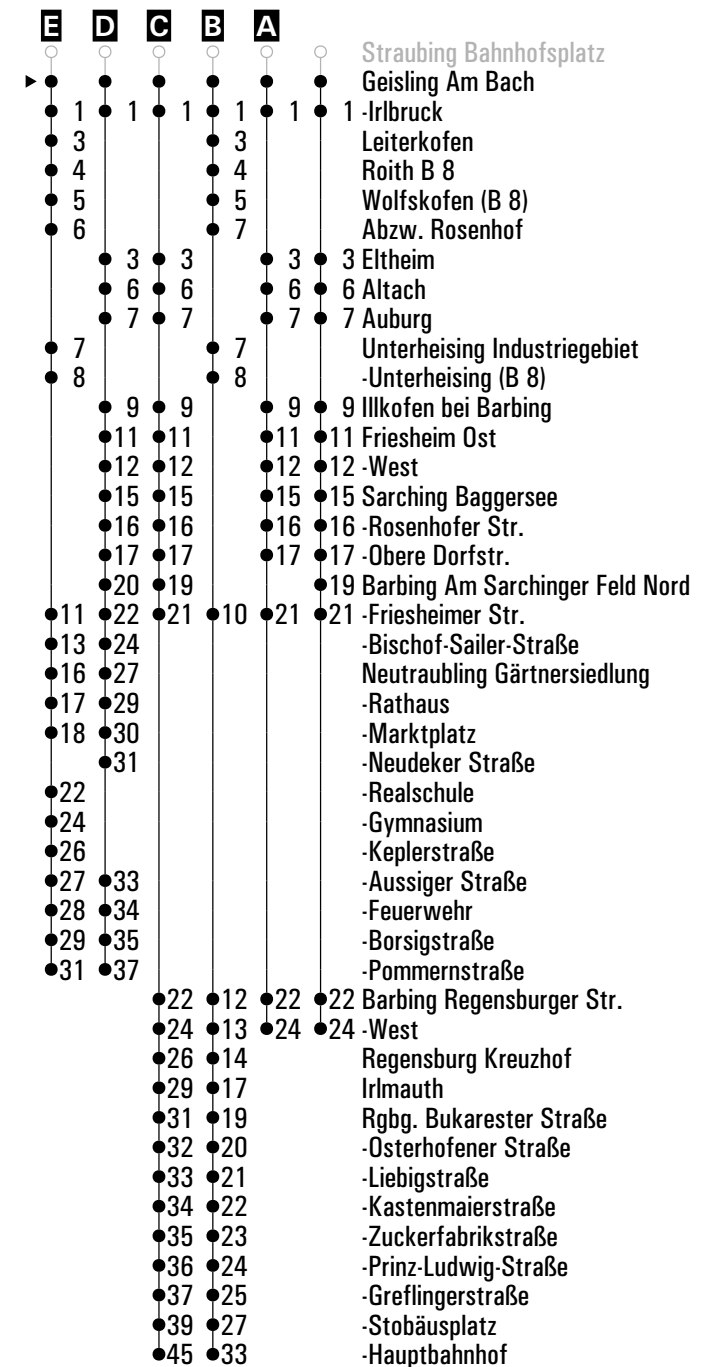
**US** = an der Haltestelle Barbing West Umsteigemöglichkeit auf die Linie 30 Richtung Regensburg HBF; ohne Umstieg weiter als Linie 31 Richtung Neutraubling

**UN** = an der Haltestelle Barbing West Umsteigemöglichkeit auf die Linie 31/38 Richtung Neutraubling

**s** = nur an Schultagen

**sf** = nur an schulfreien Tagen

Fahrwege mit Fahrzeit in Minuten



	Montag - Freitag	Samstag	Sonn-/Feiertag
05	38 <sup>C</sup> UN		
06	07 <sup>UB</sup> D	38 <sup>UX</sup>	
07	05 <sup>D</sup> sf	18 <sup>E</sup> s	
08	08 <sup>UX</sup>	08 <sup>UX</sup>	
09	08 <sup>UX</sup>	08 <sup>UX</sup>	16 <sup>US</sup>
10	08 <sup>A</sup> UX	08 <sup>UX</sup>	
11	08 <sup>UX</sup>	08 <sup>UX</sup>	16 <sup>US</sup>
12	08 <sup>A</sup> UX	08 <sup>UX</sup>	
13	08 <sup>UX</sup>	49 <sup>B</sup> sf	52 <sup>B</sup> s
14	08 <sup>A</sup> UX	08 <sup>UX</sup>	
15	08 <sup>UX</sup>	08 <sup>UX</sup>	16 <sup>US</sup>
16	08 <sup>A</sup> UX	08 <sup>UX</sup>	
17	08 <sup>UX</sup>	08 <sup>UX</sup>	16 <sup>US</sup>
18	21 <sup>C</sup> UN	08 <sup>UX</sup>	
19	08 <sup>A</sup> UX		16 <sup>US</sup>
20	08 <sup>UX</sup>	08 <sup>UX</sup>	
21	08 <sup>UX</sup>		16 <sup>US</sup>
22	08 <sup>UR</sup>	08 <sup>UR</sup>	

Am 24.12. und 31.12. Verkehr wie an Samstagen falls diese Tage nicht auf einen Sonntag fallen. Einschränkungen hierzu entnehmen Sie bitte der Tagespresse oder unter [www.rvv.de](http://www.rvv.de)

Gültig ab 13.05.2024

**A - E** = Fahrwege

**UB** = an der Haltestelle Barbing Bischof-Sailer-Str. Umsteigemöglichkeit auf die Linie 30 Richtung Regensburg HBF

**UR** = an der Haltestelle Barbing West Umsteigemöglichkeit auf die Linie 30 Richtung Regensburg HBF

**UX** = an der Haltestelle Barbing West Umsteigemöglichkeit auf die Linie 30 Richtung Regensburg HBF und die Linie 31/38 Richtung Neutraubling

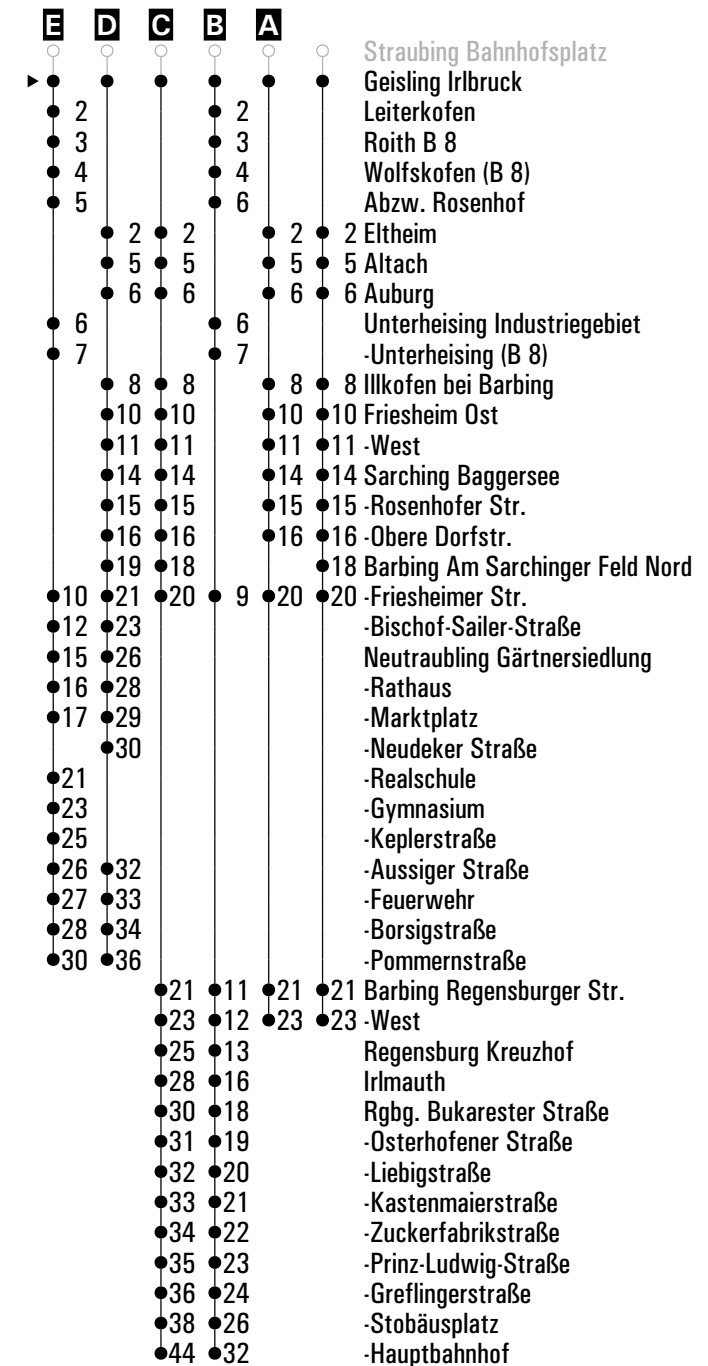
**US** = an der Haltestelle Barbing West Umsteigemöglichkeit auf die Linie 30 Richtung Regensburg HBF; ohne Umstieg weiter als Linie 31 Richtung Neutraubling

**UN** = an der Haltestelle Barbing West Umsteigemöglichkeit auf die Linie 31/38 Richtung Neutraubling

**s** = nur an Schultagen

**sf** = nur an schulfreien Tagen

Fahrwege mit Fahrzeit in Minuten





**Montag - Freitag**

05										
06	57 <sup>UN</sup>									
07	18 <sup>AUB</sup> <sub>s</sub>									
08										
09										
10										
11										
12										
13	50 <sup>UN</sup> <sub>sf</sub>	53 <sup>UN</sup> <sub>s</sub>								
14										
15										
16										
17										

- A** ○ Straubing Bahnhofplatz
- Leiterkofen
- 1 ● 1 Roith B 8
- 2 ● 2 Wolfskofen (B 8)
- 4 ● 4 Abzw. Rosenhof
- 5 ● 4 Unterheising Industriegebiet
- 7 ● 5 -Unterheising (B 8)
- 10 ● 7 Barbing Friesheimer Str.
- 12 ● -Bischof-Sailer-Straße
- 15 ● Neutraubling Gärtnersiedlung
- 16 ● -Rathaus
- 17 ● -Marktplatz
- 21 ● -Realschule
- 23 ● -Gymnasium
- 25 ● -Keplerstraße
- 26 ● -Aussiger Straße
- 27 ● -Feuerwehr
- 28 ● -Borsigstraße
- 30 ● -Pommernstraße
- 9 Barbing Regensburger Str.
- 10 -West
- 11 Regensburg Kreuzhof
- 14 Irlmauth
- 16 Rgbg. Bukarester Straße
- 17 -Osterhofener Straße
- 18 -Liebigstraße
- 19 -Kastenmaierstraße
- 20 -Zuckerfabrikstraße
- 21 -Prinz-Ludwig-Straße
- 22 -Greflingerstraße
- 24 -Stobäusplatz
- 30 -Hauptbahnhof

Am 24.12. und 31.12. Verkehr wie an Samstagen falls diese Tage nicht auf einen Sonntag fallen. Einschränkungen hierzu entnehmen Sie bitte der Tagespresse oder unter [www.rvv.de](http://www.rvv.de) Gültig ab 13.05.2024

**A** = fährt A

**UB** = an der Haltestelle Barbing Bischof-Sailer-Str. Umsteigemöglichkeit auf die Linie 30 Richtung Regensburg HBF

**UN** = an der Haltestelle Barbing West Umsteigemöglichkeit auf die Linie 31/38 Richtung Neutraubling

**s** = nur an Schultagen

**sf** = nur an schulfreien Tagen

	Montag - Freitag					Samstag				
06	58 <sup>UN</sup>									
07	19 <sup>AUB</sup> <sub>S</sub>									
08										
09										
10										
11										
12										
13	51 <sup>UN</sup> <sub>Sf</sub>		54 <sup>UN</sup> <sub>S</sub>							
14										
15										
16										
17										
18										
19										
20										
21										
22										
23	40 <sup>B</sup> <sub>FR</sub>					40 <sup>B</sup>				

- A** ○ Straubing Bahnhofplatz
- Roith B 8
- 1 1 Wolfskofen (B 8)
- 3 3 Abzw. Rosenhof
- 4 3 Unterheising Industriegebiet
- 6 4 -Unterheising (B 8)
- 9 6 Barbing Friesheimer Str.
- 11 -Bischof-Sailer-Straße
- 14 Neutraubling Gärtnersiedlung
- 15 -Rathaus
- 16 -Marktplatz
- 20 -Realschule
- 22 -Gymnasium
- 24 -Keplerstraße
- 25 -Aussiger Straße
- 26 -Feuerwehr
- 27 -Borsigstraße
- 29 -Pommernstraße
- 8 Barbing Regensburger Str.
- 9 -West
- 10 Regensburg Kreuzhof
- 13 Irlmauth
- 15 Rgbg. Bukarester Straße
- 16 -Osterhofener Straße
- 17 -Liebigstraße
- 18 -Kastenmaierstraße
- 19 -Zuckerfabrikstraße
- 20 -Prinz-Ludwig-Straße
- 21 -Greflingerstraße
- 23 -Stobäusplatz
- 29 -Hauptbahnhof

Am 24.12. und 31.12. Verkehr wie an Samstagen falls diese Tage nicht auf einen Sonntag fallen. Einschränkungen hierzu entnehmen Sie bitte der Tagespresse oder unter [www.rvv.de](http://www.rvv.de) Gültig ab 13.05.2024

- A** = fährt A
- UB** = an der Haltestelle Barbing Bischof-Sailer-Str. Umsteigemöglichkeit auf die Linie 30 Richtung Regensburg HBF
- UN** = an der Haltestelle Barbing West Umsteigemöglichkeit auf die Linie 31/38 Richtung Neutraubling
- B** = bis Barbing West
- S** = nur an Schultagen
- Sf** = nur an schulfreien Tagen
- FR** = nur freitags

	Montag - Freitag					Samstag				
06	59 <sup>UN</sup>									
07	20 <sup>AUB</sup> <sub>S</sub>									
08										
09										
10										
11										
12										
13	52 <sup>UN</sup> <sub>Sf</sub>	55 <sup>UN</sup> <sub>S</sub>								
14										
15										
16										
17										
18										
19										
20										
21										
22										
23	41 <sup>B</sup> <sub>FR</sub>					41 <sup>B</sup>				

- A** ○ Straubing Bahnhofplatz
- Wolfskofen (B 8)
- 2 2 Abzw. Rosenhof
- 3 2 Unterheising Industriegebiet
- 5 3 -Unterheising (B 8)
- 8 5 Barbing Friesheimer Str.
- 10 -Bischof-Sailer-Straße
- 13 Neutraubling Gärtnersiedlung
- 14 -Rathaus
- 15 -Marktplatz
- 19 -Realschule
- 21 -Gymnasium
- 23 -Keplerstraße
- 24 -Aussiger Straße
- 25 -Feuerwehr
- 26 -Borsigstraße
- 28 -Pommernstraße
- 7 Barbing Regensburger Str.
- 8 -West
- 9 Regensburg Kreuzhof
- 12 Irlmauth
- 14 Rgbg. Bukarester Straße
- 15 -Osterhofener Straße
- 16 -Liebigstraße
- 17 -Kastenmaierstraße
- 18 -Zuckerfabrikstraße
- 19 -Prinz-Ludwig-Straße
- 20 -Greflingerstraße
- 22 -Stobäusplatz
- 28 -Hauptbahnhof

Am 24.12. und 31.12. Verkehr wie an Samstagen falls diese Tage nicht auf einen Sonntag fallen. Einschränkungen hierzu entnehmen Sie bitte der Tagespresse oder unter [www.rvv.de](http://www.rvv.de) Gültig ab 13.05.2024

- A** = fährt A
- UB** = an der Haltestelle Barbing Bischof-Sailer-Str. Umsteigemöglichkeit auf die Linie 30 Richtung Regensburg HBF
- UN** = an der Haltestelle Barbing West Umsteigemöglichkeit auf die Linie 31/38 Richtung Neutraubling
- B** = bis Barbing West
- S** = nur an Schultagen
- Sf** = nur an schulfreien Tagen
- FR** = nur freitags



	Montag - Freitag				Samstag			
07	01 <sup>UN</sup>	22 <sup>BUB</sup> <sub>S</sub>						
08								
09								
10								
11								
12								
13	53 <sup>UN</sup> <sub>Sf</sub>	56 <sup>UN</sup> <sub>S</sub>						
14								
15								
16	55 <sup>A</sup>							
17	55 <sup>A</sup>							
18								
19								
20								
21								
22								
23	42 <sup>C</sup> <sub>FR</sub>				42 <sup>C</sup>			

Am 24.12. und 31.12. Verkehr wie an Samstagen falls diese Tage nicht auf einen Sonntag fallen. Einschränkungen hierzu entnehmen Sie bitte der Tagespresse oder unter [www.rvv.de](http://www.rvv.de) Gültig ab 13.05.2024

**A - B** = Fahrwege

**UB** = an der Haltestelle Barbing Bischof-Sailer-Str. Umsteigemöglichkeit auf die Linie 30 Richtung Regensburg HBF

**UN** = an der Haltestelle Barbing West Umsteigemöglichkeit auf die Linie 31/38 Richtung Neutraubling

**C** = bis Barbing West

**s** = nur an Schultagen

**Sf** = nur an schulfreien Tagen

**FR** = nur freitags

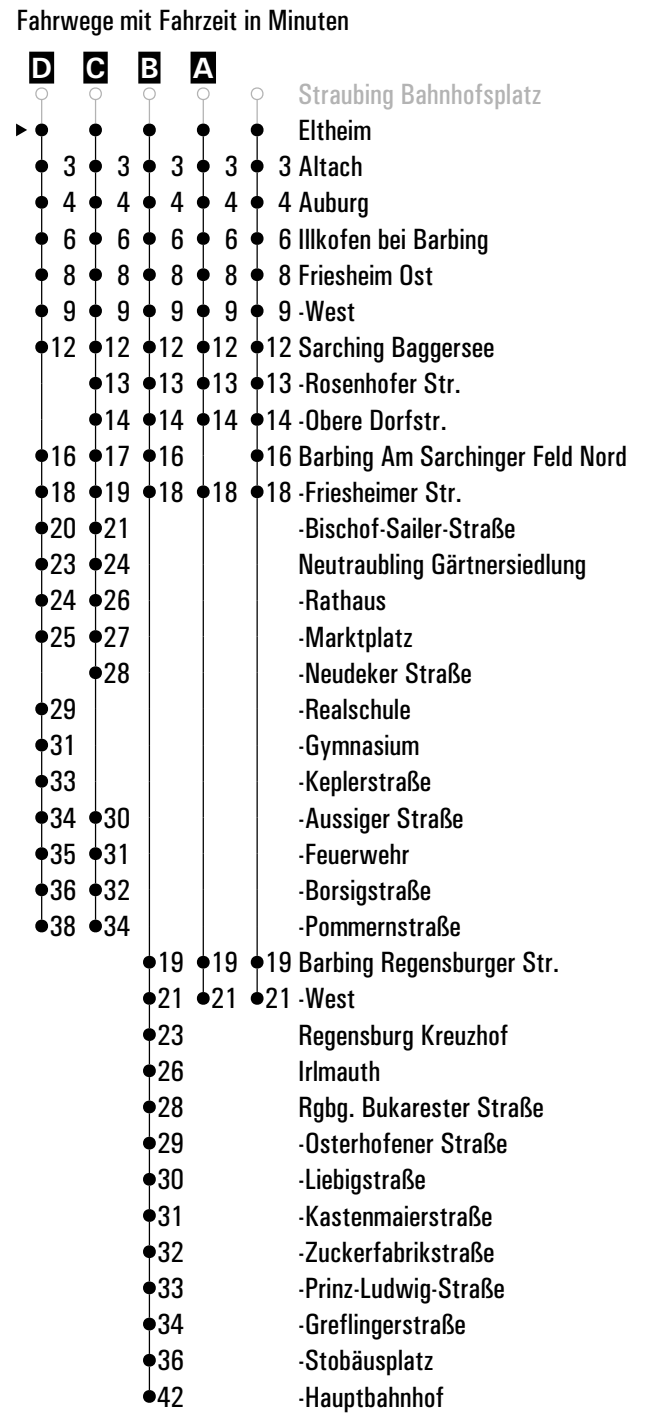
Fahrwege mit Fahrzeit in Minuten



	Montag - Freitag	Samstag	Sonn-/Feiertag
05	40 <sup>B</sup> UN		
06	09 <sup>C</sup> UB 40 <sup>B</sup> UN <sup>D</sup> UB	40 <sup>UX</sup>	
07	07 <sup>C</sup> UB 10 <sup>D</sup> UB		
08	10 <sup>sf</sup> UX	10 <sup>UX</sup>	
09	10 <sup>UX</sup>	10 <sup>UX</sup>	18 <sup>US</sup>
10	10 <sup>A</sup> UX <sup>UX</sup>	10 <sup>UX</sup>	18 <sup>US</sup>
11	10 <sup>UX</sup>	10 <sup>UX</sup>	18 <sup>US</sup>
12	10 <sup>A</sup> UX <sup>UX</sup>	10 <sup>UX</sup>	18 <sup>US</sup>
13	10 <sup>UX</sup>		18 <sup>US</sup>
14	10 <sup>A</sup> UX <sup>UX</sup>	10 <sup>UX</sup>	18 <sup>US</sup>
15	10 <sup>UX</sup>	10 <sup>UX</sup>	18 <sup>US</sup>
16	10 <sup>A</sup> UX <sup>UX</sup>	10 <sup>UX</sup>	18 <sup>US</sup>
17	10 <sup>UX</sup>	10 <sup>UX</sup>	18 <sup>US</sup>
18	23 <sup>B</sup> UN	10 <sup>UX</sup>	18 <sup>US</sup>
19	10 <sup>A</sup> UX <sup>UX</sup>		18 <sup>US</sup>
20	10 <sup>UX</sup>	10 <sup>UX</sup>	18 <sup>US</sup>
21	10 <sup>UX</sup>		18 <sup>US</sup>
22	10 <sup>UR</sup>	10 <sup>UR</sup>	

Am 24.12. und 31.12. Verkehr wie an Samstagen falls diese Tage nicht auf einen Sonntag fallen. Gültig ab 13.05.2024  
Einschränkungen hierzu entnehmen Sie bitte der Tagespresse oder unter [www.rvv.de](http://www.rvv.de)

- A - D** = Fahrwege
- UB** = an der Haltestelle Barbing Bischof-Sailer-Str. Umsteigemöglichkeit auf die Linie 30 Richtung Regensburg HBF
- UR** = an der Haltestelle Barbing West Umsteigemöglichkeit auf die Linie 30 Richtung Regensburg HBF
- UX** = an der Haltestelle Barbing West Umsteigemöglichkeit auf die Linie 30 Richtung Regensburg HBF und die Linie 31/38 Richtung Neutraubling
- US** = an der Haltestelle Barbing West Umsteigemöglichkeit auf die Linie 30 Richtung Regensburg HBF; ohne Umstieg weiter als Linie 31 Richtung Neutraubling
- UN** = an der Haltestelle Barbing West Umsteigemöglichkeit auf die Linie 31/38 Richtung Neutraubling
- s** = nur an Schultagen
- sf** = nur an schulfreien Tagen



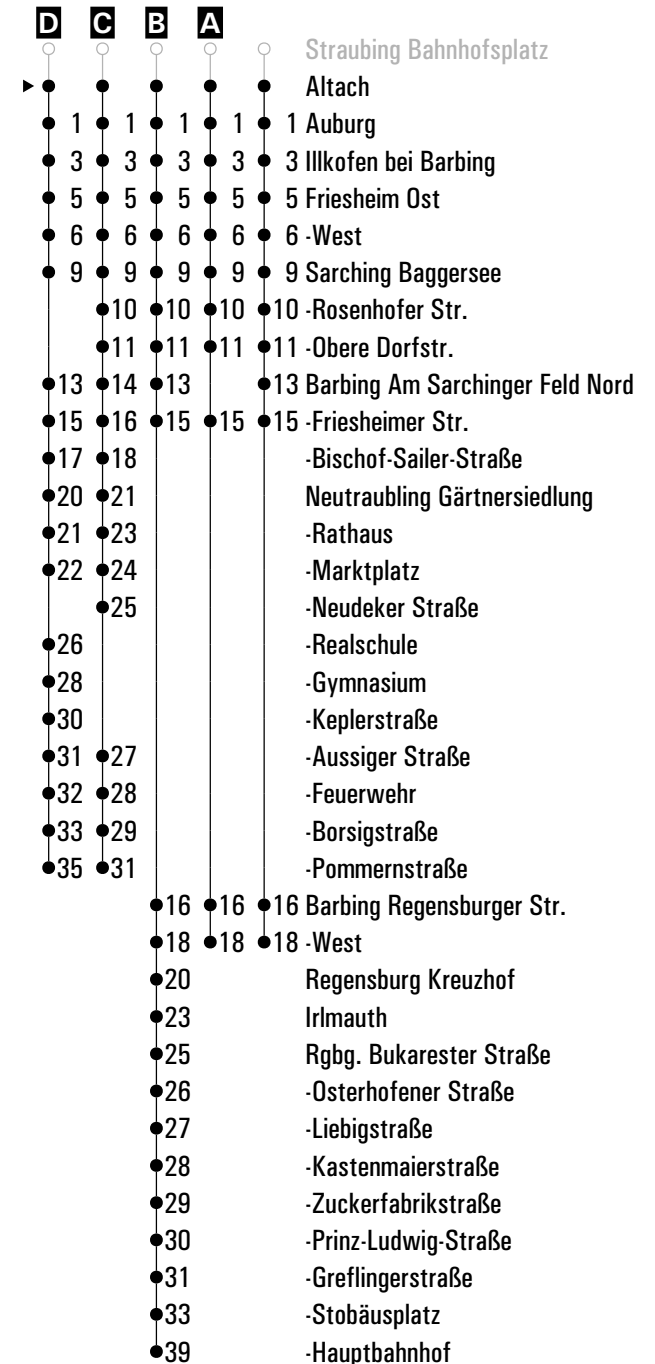
	Montag - Freitag	Samstag	Sonn-/Feiertag
05	43 <sup>B</sup> <sub>UN</sub>		
06	12 <sup>B</sup> <sub>UN</sub> 43 <sup>B</sup> <sub>UN</sub>	43 <sup>UX</sup>	
07	09 <sup>C</sup> <sub>UB</sub> 13 <sup>D</sup> <sub>UB</sub>		
08	13 <sup>sf</sup> <sub>UX</sub>	13 <sup>UX</sup>	
09	13 <sup>UX</sup>	13 <sup>UX</sup>	21 <sup>US</sup>
10	13 <sup>A</sup> <sub>UX</sub>	13 <sup>UX</sup>	21 <sup>US</sup>
11	13 <sup>UX</sup>	13 <sup>UX</sup>	21 <sup>US</sup>
12	13 <sup>A</sup> <sub>UX</sub>	13 <sup>UX</sup>	
13	13 <sup>UX</sup>		21 <sup>US</sup>
14	13 <sup>A</sup> <sub>UX</sub>	13 <sup>UX</sup>	
15	13 <sup>UX</sup>	13 <sup>UX</sup>	21 <sup>US</sup>
16	13 <sup>A</sup> <sub>UX</sub>	13 <sup>UX</sup>	21 <sup>US</sup>
17	13 <sup>UX</sup>	13 <sup>UX</sup>	21 <sup>US</sup>
18	26 <sup>B</sup> <sub>UN</sub>	13 <sup>UX</sup>	
19	13 <sup>A</sup> <sub>UX</sub>		21 <sup>US</sup>
20	13 <sup>UX</sup>	13 <sup>UX</sup>	
21	13 <sup>UX</sup>		21 <sup>US</sup>
22	13 <sup>UR</sup>	13 <sup>UR</sup>	

Am 24.12. und 31.12. Verkehr wie an Samstagen falls diese Tage nicht auf einen Sonntag fallen.  
 Einschränkungen hierzu entnehmen Sie bitte der Tagespresse oder unter [www.rvv.de](http://www.rvv.de)

Gültig ab 13.05.2024

- A - D** = Fahrwege
- UB** = an der Haltestelle Barbing Bischof-Sailer-Str. Umsteigemöglichkeit auf die Linie 30 Richtung Regensburg HBF
- UR** = an der Haltestelle Barbing West Umsteigemöglichkeit auf die Linie 30 Richtung Regensburg HBF
- UX** = an der Haltestelle Barbing West Umsteigemöglichkeit auf die Linie 30 Richtung Regensburg HBF und die Linie 31/38 Richtung Neutraubling
- US** = an der Haltestelle Barbing West Umsteigemöglichkeit auf die Linie 30 Richtung Regensburg HBF; ohne Umstieg weiter als Linie 31 Richtung Neutraubling
- UN** = an der Haltestelle Barbing West Umsteigemöglichkeit auf die Linie 31/38 Richtung Neutraubling
- s** = nur an Schultagen
- sf** = nur an schulfreien Tagen

Fahrwege mit Fahrzeit in Minuten



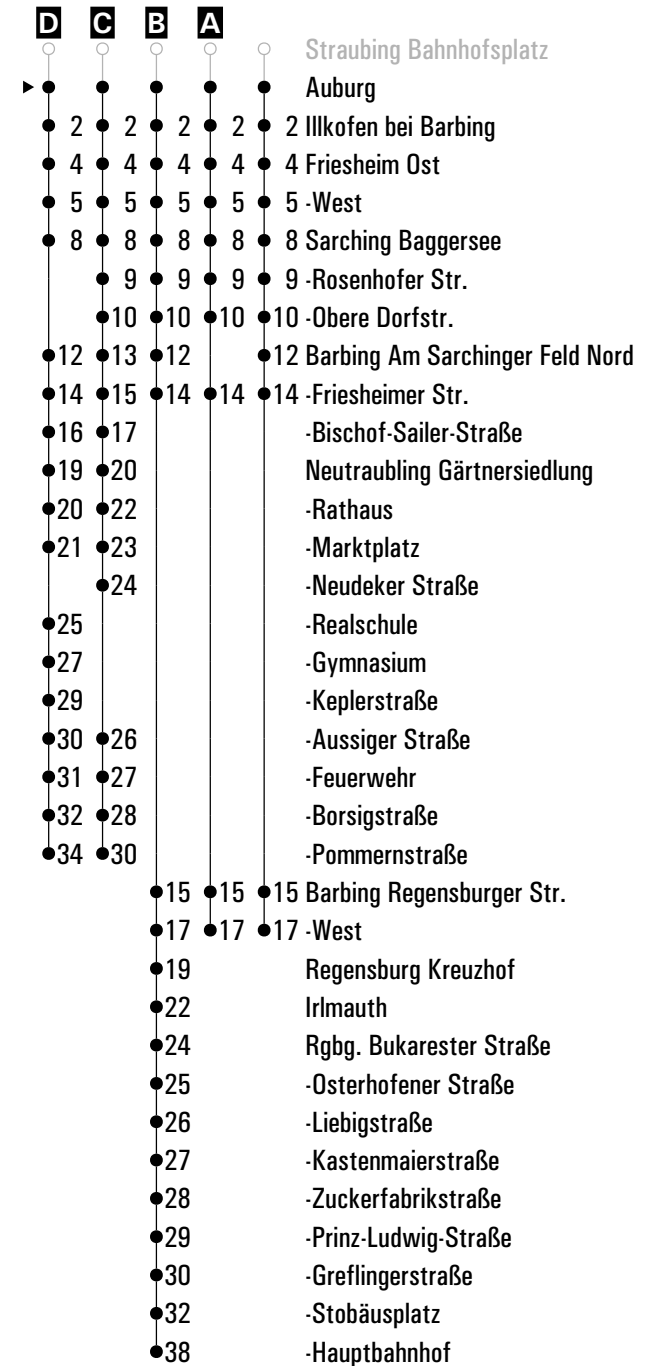
	Montag - Freitag	Samstag	Sonn-/Feiertag
05	44 <sup>B</sup> <sub>UN</sub>		
06	13 <sup>C</sup> <sub>UB</sub> 44 <sup>B</sup> <sub>UN</sub>	44 <sup>UX</sup>	
07	10 <sup>C</sup> <sub>UB</sub> 14 <sup>D</sup> <sub>UB</sub>		
08	14 <sup>sf</sup> <sub>UX</sub>	14 <sup>UX</sup>	
09	14 <sup>UX</sup>	14 <sup>UX</sup>	22 <sup>US</sup>
10	14 <sup>A</sup> <sub>UX</sub>	14 <sup>UX</sup>	
11	14 <sup>UX</sup>	14 <sup>UX</sup>	22 <sup>US</sup>
12	14 <sup>A</sup> <sub>UX</sub>	14 <sup>UX</sup>	
13	14 <sup>UX</sup>		22 <sup>US</sup>
14	14 <sup>A</sup> <sub>UX</sub>	14 <sup>UX</sup>	
15	14 <sup>UX</sup>	14 <sup>UX</sup>	22 <sup>US</sup>
16	14 <sup>A</sup> <sub>UX</sub>	14 <sup>UX</sup>	
17	14 <sup>UX</sup>	14 <sup>UX</sup>	22 <sup>US</sup>
18	27 <sup>B</sup> <sub>UN</sub>	14 <sup>UX</sup>	
19	14 <sup>A</sup> <sub>UX</sub>		22 <sup>US</sup>
20	14 <sup>UX</sup>	14 <sup>UX</sup>	
21	14 <sup>UX</sup>		22 <sup>US</sup>
22	14 <sup>UR</sup>	14 <sup>UR</sup>	

Am 24.12. und 31.12. Verkehr wie an Samstagen falls diese Tage nicht auf einen Sonntag fallen.  
 Einschränkungen hierzu entnehmen Sie bitte der Tagespresse oder unter [www.rvv.de](http://www.rvv.de)

Gültig ab 13.05.2024

- A - D** = Fahrwege
- UB** = an der Haltestelle Barbing Bischof-Sailer-Str. Umsteigemöglichkeit auf die Linie 30 Richtung Regensburg HBF
- UR** = an der Haltestelle Barbing West Umsteigemöglichkeit auf die Linie 30 Richtung Regensburg HBF
- UX** = an der Haltestelle Barbing West Umsteigemöglichkeit auf die Linie 30 Richtung Regensburg HBF und die Linie 31/38 Richtung Neutraubling
- US** = an der Haltestelle Barbing West Umsteigemöglichkeit auf die Linie 30 Richtung Regensburg HBF; ohne Umstieg weiter als Linie 31 Richtung Neutraubling
- UN** = an der Haltestelle Barbing West Umsteigemöglichkeit auf die Linie 31/38 Richtung Neutraubling
- s** = nur an Schultagen
- sf** = nur an schulfreien Tagen

Fahrwege mit Fahrzeit in Minuten



	Montag - Freitag					Samstag				
07	01 <sup>UN</sup>	23 <sup>AUB</sup> <sub>s</sub>								
08										
09										
10										
11										
12										
13	54 <sup>UN</sup> <sub>sf</sub>	57 <sup>UN</sup> <sub>s</sub>								
14										
15										
16										
17										
18										
19										
20										
21										
22										
23	43 <sup>B</sup> <sub>FR</sub>					43 <sup>B</sup>				

- A** ○ Straubing Bahnhofplatz
- Unterheising Industriegebiet
- 2 1 -Unterheising (B 8)
- 5 3 Barbing Friesheimer Str.
- 7 -Bischof-Sailer-Straße
- 10 Neutraubling Gärtnersiedlung
- 11 -Rathaus
- 12 -Marktplatz
- 16 -Realschule
- 18 -Gymnasium
- 20 -Keplerstraße
- 21 -Aussiger Straße
- 22 -Feuerwehr
- 23 -Borsigstraße
- 25 -Pommernstraße
- 5 Barbing Regensburger Str.
- 6 -West
- 7 Regensburg Kreuzhof
- 10 Irlmauth
- 12 Rgbg. Bukarester Straße
- 13 -Osterhofener Straße
- 14 -Liebigstraße
- 15 -Kastenmaierstraße
- 16 -Zuckerfabrikstraße
- 17 -Prinz-Ludwig-Straße
- 18 -Greflingerstraße
- 20 -Stobäusplatz
- 26 -Hauptbahnhof

Am 24.12. und 31.12. Verkehr wie an Samstagen falls diese Tage nicht auf einen Sonntag fallen. Einschränkungen hierzu entnehmen Sie bitte der Tagespresse oder unter [www.rvv.de](http://www.rvv.de) Gültig ab 13.05.2024

- A** = fährt A
- UB** = an der Haltestelle Barbing Bischof-Sailer-Str. Umsteigemöglichkeit auf die Linie 30 Richtung Regensburg HBF
- UN** = an der Haltestelle Barbing West Umsteigemöglichkeit auf die Linie 31/38 Richtung Neutraubling
- B** = bis Barbing West
- s** = nur an Schultagen
- sf** = nur an schulfreien Tagen
- FR** = nur freitags







	Montag - Freitag					Samstag				
07	02 <sup>UN</sup>	25 <sup>BUB</sup> <sub>S</sub>								
08										
09										
10										
11										
12										
13	55 <sup>UN</sup> <sub>Sf</sub>	58 <sup>UN</sup> <sub>S</sub>								
14										
15										
16	58 <sup>A</sup>									
17	58 <sup>A</sup>									
18										
19										
20										
21										
22										
23	44 <sup>C</sup> <sub>FR</sub>					44 <sup>C</sup>				



Am 24.12. und 31.12. Verkehr wie an Samstagen falls diese Tage nicht auf einen Sonntag fallen. Einschränkungen hierzu entnehmen Sie bitte der Tagespresse oder unter [www.rvv.de](http://www.rvv.de) Gültig ab 13.05.2024

**A - B** = Fahrwege

**UB** = an der Haltestelle Barbing Bischof-Sailer-Str. Umsteigemöglichkeit auf die Linie 30 Richtung Regensburg HBF

**UN** = an der Haltestelle Barbing West Umsteigemöglichkeit auf die Linie 31/38 Richtung Neutraubling

**C** = bis Barbing West

**s** = nur an Schultagen

**Sf** = nur an schulfreien Tagen

**FR** = nur freitags

**H Illkofen bei Barbing**  
**► Barbing ► Regensburg Hauptbahnhof**

	Montag - Freitag	Samstag	Sonn-/Feiertag
05	46 <sup>B</sup> <sub>UN</sub>		
06	15 <sup>B</sup> <sub>UB</sub> 46 <sup>B</sup> <sub>UN</sub>	46 <sup>UX</sup>	
07	12 <sup>C</sup> <sub>UB</sub> 16 <sup>D</sup> <sub>UB</sub>		
08	16 <sup>sf</sup> <sub>UX</sub>	16 <sup>UX</sup>	
09	16 <sup>UX</sup>	16 <sup>UX</sup>	24 <sup>US</sup>
10	16 <sup>A</sup> <sub>UX</sub>	16 <sup>UX</sup>	
11	16 <sup>UX</sup>	16 <sup>UX</sup>	24 <sup>US</sup>
12	16 <sup>A</sup> <sub>UX</sub>	16 <sup>UX</sup>	
13	16 <sup>UX</sup>		24 <sup>US</sup>
14	16 <sup>A</sup> <sub>UX</sub>	16 <sup>UX</sup>	
15	16 <sup>UX</sup>	16 <sup>UX</sup>	24 <sup>US</sup>
16	16 <sup>A</sup> <sub>UX</sub>	16 <sup>UX</sup>	
17	16 <sup>UX</sup>	16 <sup>UX</sup>	24 <sup>US</sup>
18	29 <sup>B</sup> <sub>UN</sub>	16 <sup>UX</sup>	
19	16 <sup>A</sup> <sub>UX</sub>		24 <sup>US</sup>
20	16 <sup>UX</sup>	16 <sup>UX</sup>	
21	16 <sup>UX</sup>		24 <sup>US</sup>
22	16 <sup>UR</sup>	16 <sup>UR</sup>	

Am 24.12. und 31.12. Verkehr wie an Samstagen falls diese Tage nicht auf einen Sonntag fallen.  
 Einschränkungen hierzu entnehmen Sie bitte der Tagespresse oder unter [www.rvv.de](http://www.rvv.de)

Gültig ab 13.05.2024

**A - D** = Fahrwege

**UB** = an der Haltestelle Barbing Bischof-Sailer-Str. Umsteigemöglichkeit auf die Linie 30 Richtung Regensburg HBF

**UR** = an der Haltestelle Barbing West Umsteigemöglichkeit auf die Linie 30 Richtung Regensburg HBF

**UX** = an der Haltestelle Barbing West Umsteigemöglichkeit auf die Linie 30 Richtung Regensburg HBF und die Linie 31/38 Richtung Neutraubling

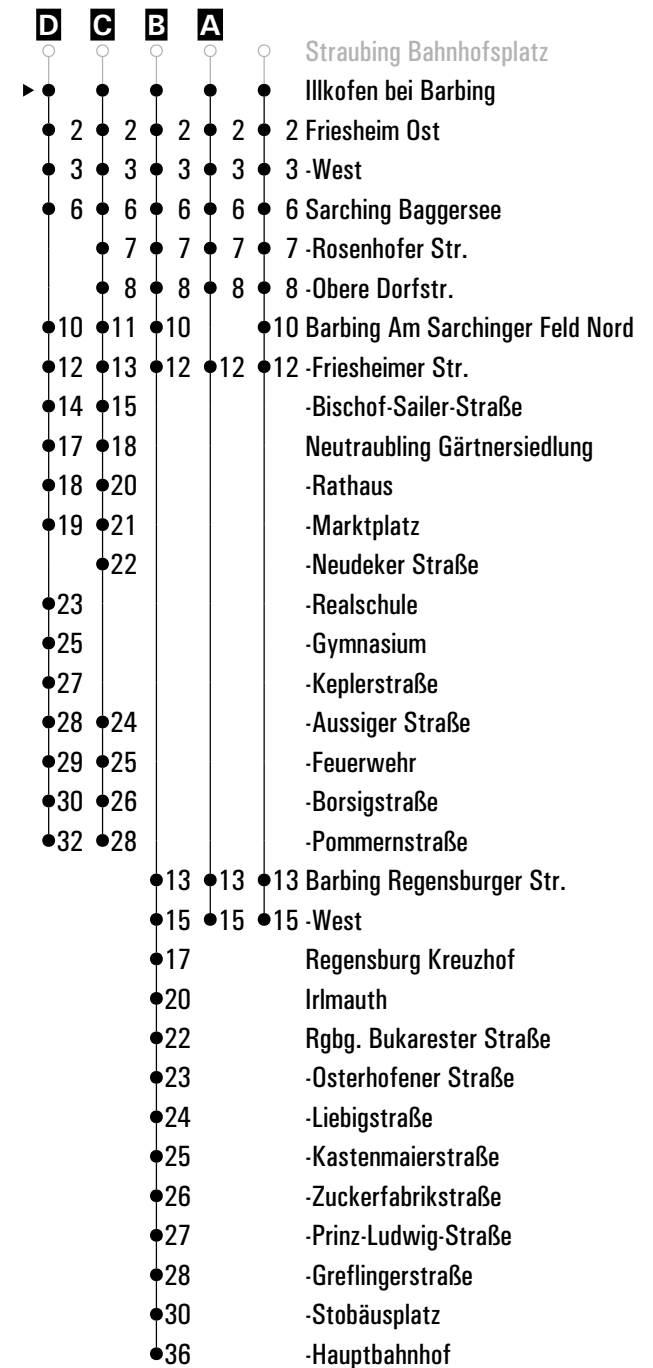
**US** = an der Haltestelle Barbing West Umsteigemöglichkeit auf die Linie 30 Richtung Regensburg HBF; ohne Umstieg weiter als Linie 31 Richtung Neutraubling

**UN** = an der Haltestelle Barbing West Umsteigemöglichkeit auf die Linie 31/38 Richtung Neutraubling

**s** = nur an Schultagen

**sf** = nur an schulfreien Tagen

Fahrwege mit Fahrzeit in Minuten



	Montag - Freitag	Samstag	Sonn-/Feiertag
05	48 <sup>B</sup> <sub>UN</sub>		
06	17 <sup>B</sup> <sub>UB</sub> 49 <sup>B</sup> <sub>UN</sub> <sup>C</sup> <sub>UB</sub> <sup>D</sup> <sub>UB</sub>	48 <sup>UX</sup>	
07	14 <sup>C</sup> <sub>UB</sub> <sup>sf</sup> <sub>UX</sub> 18 <sup>D</sup> <sub>UB</sub> <sup>s</sup>		
08	18 <sup>UX</sup>	18 <sup>UX</sup>	
09	18 <sup>UX</sup>	18 <sup>UX</sup>	26 <sup>US</sup>
10	18 <sup>A</sup> <sub>UX</sub> <sup>UX</sup>	18 <sup>UX</sup>	26 <sup>US</sup>
11	18 <sup>UX</sup>	18 <sup>UX</sup>	26 <sup>US</sup>
12	18 <sup>A</sup> <sub>UX</sub> <sup>UX</sup>	18 <sup>UX</sup>	26 <sup>US</sup>
13	18 <sup>UX</sup>		26 <sup>US</sup>
14	18 <sup>A</sup> <sub>UX</sub> <sup>UX</sup>	18 <sup>UX</sup>	26 <sup>US</sup>
15	18 <sup>UX</sup>	18 <sup>UX</sup>	26 <sup>US</sup>
16	18 <sup>A</sup> <sub>UX</sub> <sup>UX</sup>	18 <sup>UX</sup>	26 <sup>US</sup>
17	18 <sup>UX</sup>	18 <sup>UX</sup>	26 <sup>US</sup>
18	31 <sup>B</sup> <sub>UN</sub>	18 <sup>UX</sup>	
19	18 <sup>A</sup> <sub>UX</sub> <sup>UX</sup>		26 <sup>US</sup>
20	18 <sup>UX</sup>	18 <sup>UX</sup>	
21	18 <sup>UX</sup>		26 <sup>US</sup>
22	18 <sup>UR</sup>	18 <sup>UR</sup>	

Am 24.12. und 31.12. Verkehr wie an Samstagen falls diese Tage nicht auf einen Sonntag fallen. Einschränkungen hierzu entnehmen Sie bitte der Tagespresse oder unter [www.rvv.de](http://www.rvv.de)

Gültig ab 13.05.2024

**A - D** = Fahrwege

**UB** = an der Haltestelle Barbing Bischof-Sailer-Str. Umsteigemöglichkeit auf die Linie 30 Richtung Regensburg HBF

**UR** = an der Haltestelle Barbing West Umsteigemöglichkeit auf die Linie 30 Richtung Regensburg HBF

**UX** = an der Haltestelle Barbing West Umsteigemöglichkeit auf die Linie 30 Richtung Regensburg HBF und die Linie 31/38 Richtung Neutraubling

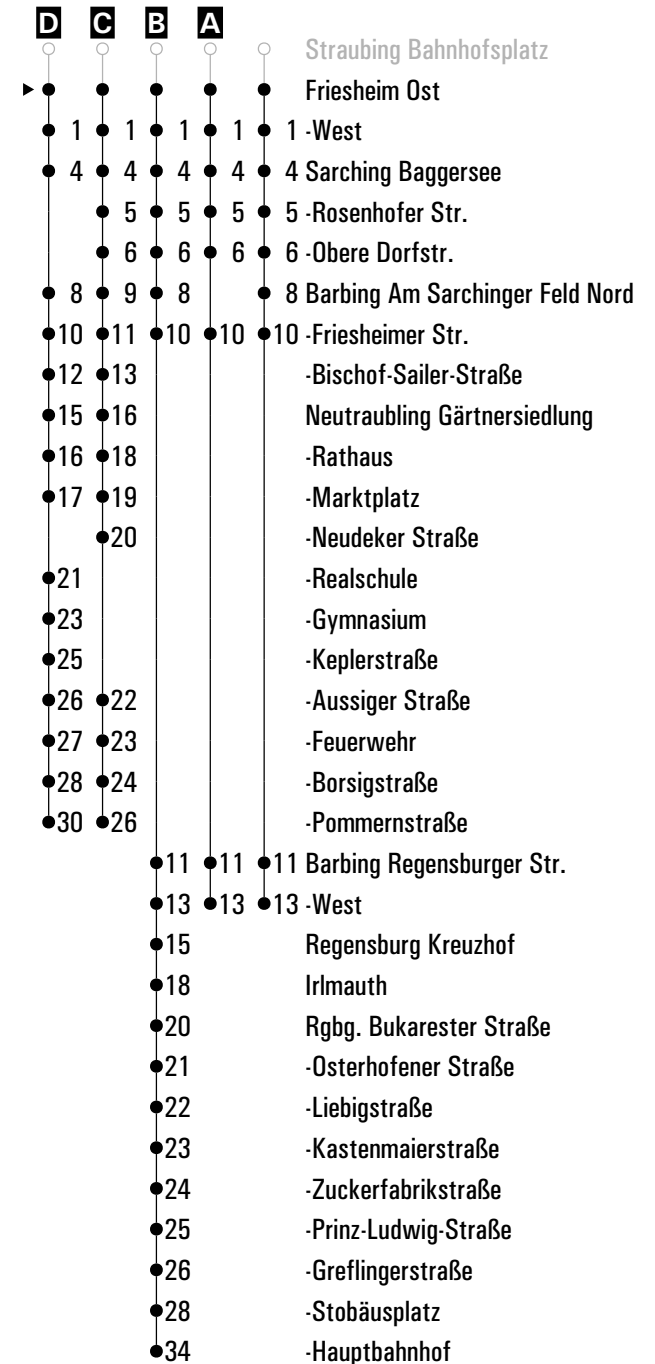
**US** = an der Haltestelle Barbing West Umsteigemöglichkeit auf die Linie 30 Richtung Regensburg HBF; ohne Umstieg weiter als Linie 31 Richtung Neutraubling

**UN** = an der Haltestelle Barbing West Umsteigemöglichkeit auf die Linie 31/38 Richtung Neutraubling

**s** = nur an Schultagen

**sf** = nur an schulfreien Tagen

Fahrwege mit Fahrzeit in Minuten



	Montag - Freitag				Samstag				Sonn-/Feiertag				
05	49	<sup>B</sup> UN											
06	18	<sup>C</sup> UB	51	<sup>B</sup> UN	49	<sup>UX</sup>							
07	16	<sup>C</sup> UB <sup>sf</sup>	19	<sup>D</sup> UB <sup>s</sup>									
08	19	<sup>UX</sup>			19	<sup>UX</sup>							
09	19	<sup>UX</sup>			19	<sup>UX</sup>			27	<sup>US</sup>			
10	19	<sup>A</sup> UX <sup>UX</sup>			19	<sup>UX</sup>			27	<sup>US</sup>			
11	19	<sup>UX</sup>			19	<sup>UX</sup>			27	<sup>US</sup>			
12	19	<sup>A</sup> UX <sup>UX</sup>			19	<sup>UX</sup>			27	<sup>US</sup>			
13	19	<sup>UX</sup>							27	<sup>US</sup>			
14	19	<sup>A</sup> UX <sup>UX</sup>			19	<sup>UX</sup>			27	<sup>US</sup>			
15	19	<sup>UX</sup>			19	<sup>UX</sup>			27	<sup>US</sup>			
16	19	<sup>A</sup> UX <sup>UX</sup>			19	<sup>UX</sup>			27	<sup>US</sup>			
17	19	<sup>UX</sup>			19	<sup>UX</sup>			27	<sup>US</sup>			
18	32	<sup>B</sup> UN			19	<sup>UX</sup>							
19	19	<sup>A</sup> UX <sup>UX</sup>							27	<sup>US</sup>			
20	19	<sup>UX</sup>			19	<sup>UX</sup>							
21	19	<sup>UX</sup>							27	<sup>US</sup>			
22	19	<sup>UR</sup>			19	<sup>UR</sup>							

Am 24.12. und 31.12. Verkehr wie an Samstagen falls diese Tage nicht auf einen Sonntag fallen.  
 Einschränkungen hierzu entnehmen Sie bitte der Tagespresse oder unter [www.rvv.de](http://www.rvv.de)

Gültig ab 13.05.2024

**A - D** = Fahrwege

**UB** = an der Haltestelle Barbing Bischof-Sailer-Str. Umsteigemöglichkeit auf die Linie 30 Richtung Regensburg HBF

**UR** = an der Haltestelle Barbing West Umsteigemöglichkeit auf die Linie 30 Richtung Regensburg HBF

**UX** = an der Haltestelle Barbing West Umsteigemöglichkeit auf die Linie 30 Richtung Regensburg HBF und die Linie 31/38 Richtung Neutraubling

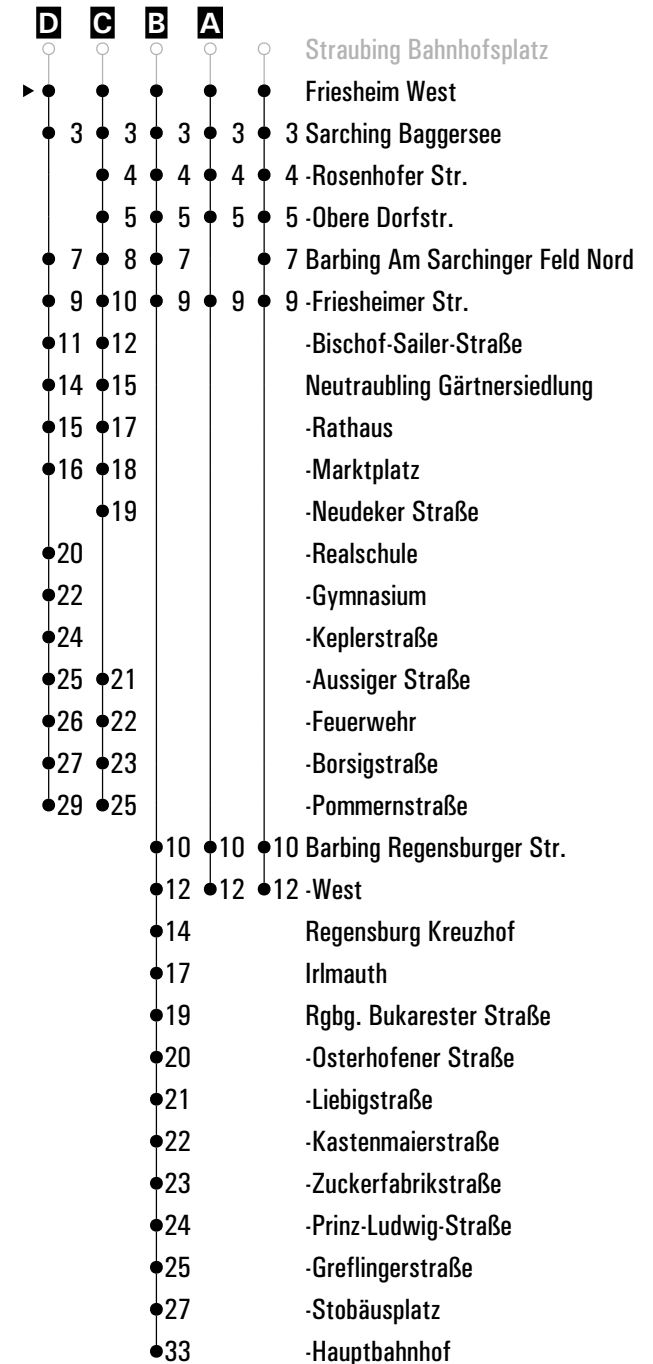
**US** = an der Haltestelle Barbing West Umsteigemöglichkeit auf die Linie 30 Richtung Regensburg HBF; ohne Umstieg weiter als Linie 31 Richtung Neutraubling

**UN** = an der Haltestelle Barbing West Umsteigemöglichkeit auf die Linie 31/38 Richtung Neutraubling

**s** = nur an Schultagen

**sf** = nur an schulfreien Tagen

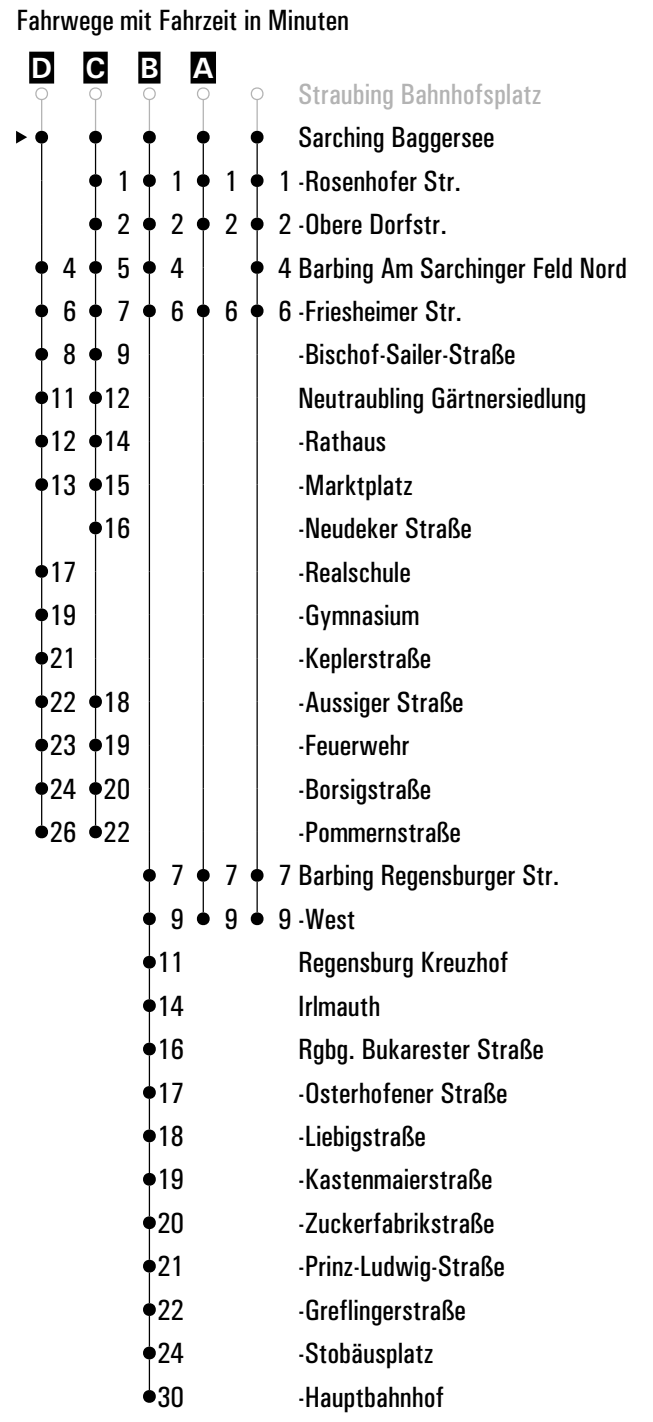
Fahrwege mit Fahrzeit in Minuten



	Montag - Freitag	Samstag	Sonn-/Feiertag
05	52 <sup>B</sup> <sub>UN</sub>		
06	21 <sup>C</sup> <sub>UB</sub> 54 <sup>B</sup> <sub>UN</sub> <sup>D</sup> <sub>UB</sub>	52 <sup>UX</sup>	
07	19 <sup>C</sup> <sub>UB</sub> <sup>sf</sup> <sub>UX</sub> 22 <sup>D</sup> <sub>UB</sub> <sup>s</sup>		
08	22 <sup>UX</sup>	22 <sup>UX</sup>	
09	22 <sup>UX</sup>	22 <sup>UX</sup>	30 <sup>US</sup>
10	22 <sup>A</sup> <sub>UX</sub> <sup>UX</sup>	22 <sup>UX</sup>	
11	22 <sup>UX</sup>	22 <sup>UX</sup>	30 <sup>US</sup>
12	22 <sup>A</sup> <sub>UX</sub> <sup>UX</sup>	22 <sup>UX</sup>	
13	22 <sup>UX</sup>		30 <sup>US</sup>
14	22 <sup>A</sup> <sub>UX</sub> <sup>UX</sup>	22 <sup>UX</sup>	
15	22 <sup>UX</sup>	22 <sup>UX</sup>	30 <sup>US</sup>
16	22 <sup>A</sup> <sub>UX</sub> <sup>UX</sup>	22 <sup>UX</sup>	
17	22 <sup>UX</sup>	22 <sup>UX</sup>	30 <sup>US</sup>
18	35 <sup>B</sup> <sub>UN</sub>	22 <sup>UX</sup>	
19	22 <sup>A</sup> <sub>UX</sub> <sup>UX</sup>		30 <sup>US</sup>
20	22 <sup>UX</sup>	22 <sup>UX</sup>	
21	22 <sup>UX</sup>		30 <sup>US</sup>
22	22 <sup>UR</sup>	22 <sup>UR</sup>	

Am 24.12. und 31.12. Verkehr wie an Samstagen falls diese Tage nicht auf einen Sonntag fallen. Gültig ab 13.05.2024  
 Einschränkungen hierzu entnehmen Sie bitte der Tagespresse oder unter [www.rvv.de](http://www.rvv.de)

- A - D** = Fahrwege
- UB** = an der Haltestelle Barbing Bischof-Sailer-Str. Umsteigemöglichkeit auf die Linie 30 Richtung Regensburg HBF
- UR** = an der Haltestelle Barbing West Umsteigemöglichkeit auf die Linie 30 Richtung Regensburg HBF
- UX** = an der Haltestelle Barbing West Umsteigemöglichkeit auf die Linie 30 Richtung Regensburg HBF und die Linie 31/38 Richtung Neutraubling
- US** = an der Haltestelle Barbing West Umsteigemöglichkeit auf die Linie 30 Richtung Regensburg HBF; ohne Umstieg weiter als Linie 31 Richtung Neutraubling
- UN** = an der Haltestelle Barbing West Umsteigemöglichkeit auf die Linie 31/38 Richtung Neutraubling
- s** = nur an Schultagen
- sf** = nur an schulfreien Tagen





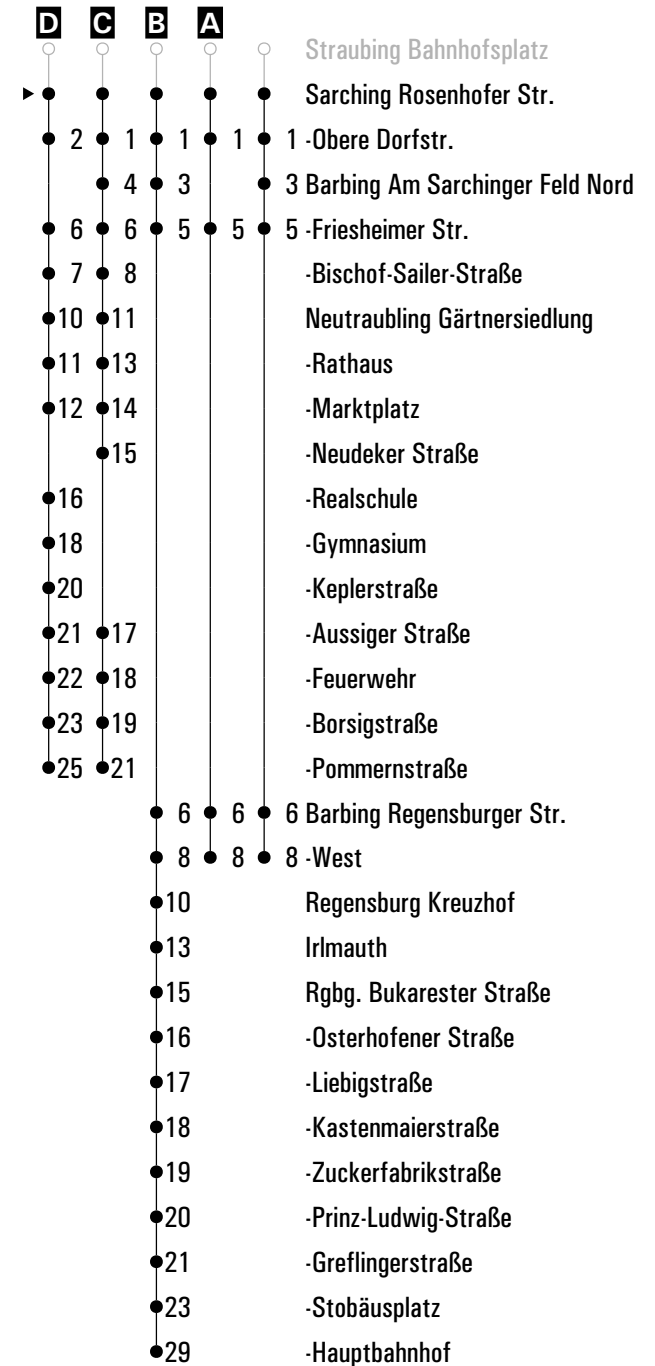
	Montag - Freitag	Samstag	Sonn-/Feiertag
05	53 <sup>B</sup> <sub>UN</sub>		
06	22 <sup>C</sup> <sub>UB</sub> 56 <sup>B</sup> <sub>UN</sub>	53 <sup>UX</sup>	
07	21 <sup>C</sup> <sub>UB</sub> 24 <sup>D</sup> <sub>UB</sub>		
08	23 <sup>sf</sup> <sub>UX</sub>	23 <sup>UX</sup>	
09	23 <sup>UX</sup>	23 <sup>UX</sup>	31 <sup>US</sup>
10	23 <sup>A</sup> <sub>UX</sub>	23 <sup>UX</sup>	31 <sup>US</sup>
11	23 <sup>UX</sup>	23 <sup>UX</sup>	31 <sup>US</sup>
12	23 <sup>A</sup> <sub>UX</sub>	23 <sup>UX</sup>	31 <sup>US</sup>
13	23 <sup>UX</sup>		31 <sup>US</sup>
14	23 <sup>A</sup> <sub>UX</sub>	23 <sup>UX</sup>	31 <sup>US</sup>
15	23 <sup>UX</sup>	23 <sup>UX</sup>	31 <sup>US</sup>
16	23 <sup>A</sup> <sub>UX</sub>	23 <sup>UX</sup>	31 <sup>US</sup>
17	23 <sup>UX</sup>	23 <sup>UX</sup>	31 <sup>US</sup>
18	36 <sup>B</sup> <sub>UN</sub>	23 <sup>UX</sup>	31 <sup>US</sup>
19	23 <sup>A</sup> <sub>UX</sub>	23 <sup>UX</sup>	31 <sup>US</sup>
20	23 <sup>UX</sup>	23 <sup>UX</sup>	31 <sup>US</sup>
21	23 <sup>UX</sup>		31 <sup>US</sup>
22	23 <sup>UR</sup>	23 <sup>UR</sup>	

Am 24.12. und 31.12. Verkehr wie an Samstagen falls diese Tage nicht auf einen Sonntag fallen.  
 Einschränkungen hierzu entnehmen Sie bitte der Tagespresse oder unter [www.rvv.de](http://www.rvv.de)

Gültig ab 13.05.2024

- A - D** = Fahrwege
- UB** = an der Haltestelle Barbing Bischof-Sailer-Str. Umsteigemöglichkeit auf die Linie 30 Richtung Regensburg HBF
- UR** = an der Haltestelle Barbing West Umsteigemöglichkeit auf die Linie 30 Richtung Regensburg HBF
- UX** = an der Haltestelle Barbing West Umsteigemöglichkeit auf die Linie 30 Richtung Regensburg HBF und die Linie 31/38 Richtung Neutraubling
- US** = an der Haltestelle Barbing West Umsteigemöglichkeit auf die Linie 30 Richtung Regensburg HBF; ohne Umstieg weiter als Linie 31 Richtung Neutraubling
- UN** = an der Haltestelle Barbing West Umsteigemöglichkeit auf die Linie 31/38 Richtung Neutraubling
- s** = nur an Schultagen
- sf** = nur an schulfreien Tagen

Fahrwege mit Fahrzeit in Minuten



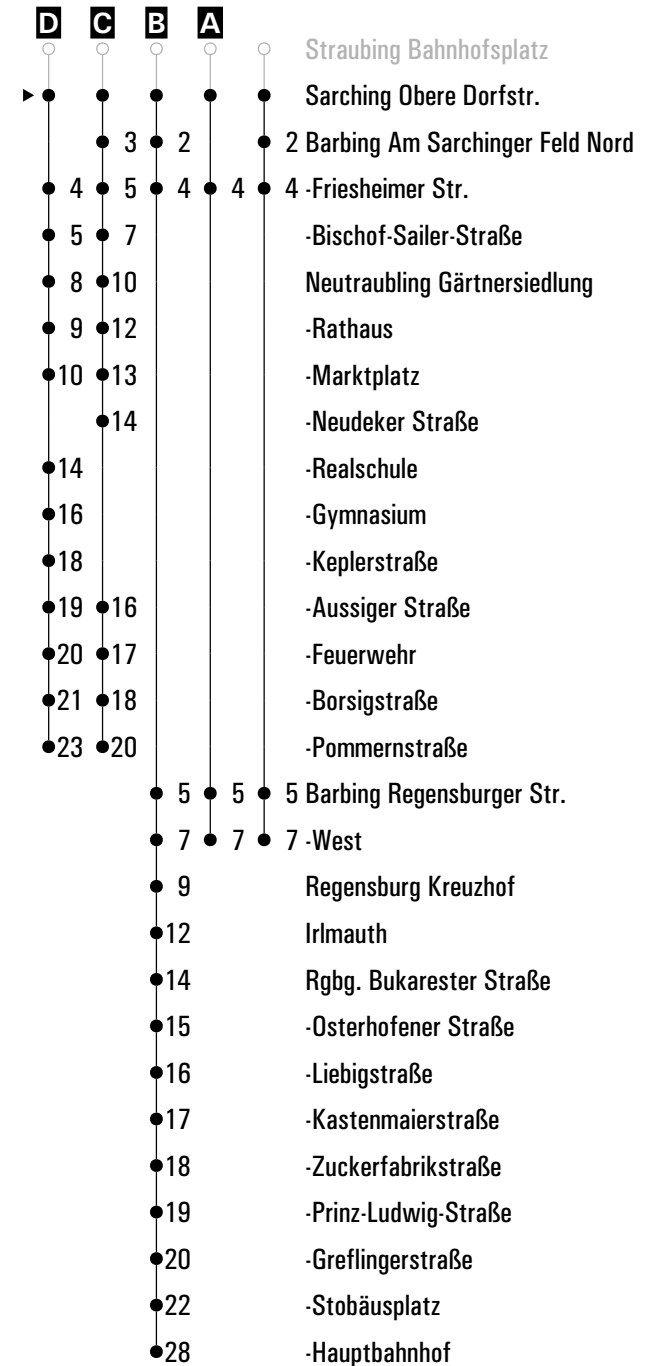
	Montag - Freitag	Samstag	Sonn-/Feiertag
05	54 <sup>B</sup> <sub>UN</sub>		
06	23 <sup>C</sup> <sub>UB</sub> 58 <sup>B</sup> <sub>UN</sub> <sup>D</sup> <sub>UB</sub>	54 <sup>UX</sup>	
07	23 <sup>C</sup> <sub>UB</sub> <sup>sf</sup> <sub>UX</sub> 26 <sup>D</sup> <sub>UB</sub> <sup>s</sup>		
08	24 <sup>UX</sup>	24 <sup>UX</sup>	
09	24 <sup>UX</sup>	24 <sup>UX</sup>	32 <sup>US</sup>
10	24 <sup>A</sup> <sub>UX</sub> <sup>UX</sup>	24 <sup>UX</sup>	
11	24 <sup>UX</sup>	24 <sup>UX</sup>	32 <sup>US</sup>
12	24 <sup>A</sup> <sub>UX</sub> <sup>UX</sup>	24 <sup>UX</sup>	
13	24 <sup>UX</sup>		32 <sup>US</sup>
14	24 <sup>A</sup> <sub>UX</sub> <sup>UX</sup>	24 <sup>UX</sup>	
15	24 <sup>UX</sup>	24 <sup>UX</sup>	32 <sup>US</sup>
16	24 <sup>A</sup> <sub>UX</sub> <sup>UX</sup>	24 <sup>UX</sup>	
17	24 <sup>UX</sup>	24 <sup>UX</sup>	32 <sup>US</sup>
18	37 <sup>B</sup> <sub>UN</sub>	24 <sup>UX</sup>	
19	24 <sup>A</sup> <sub>UX</sub> <sup>UX</sup>		32 <sup>US</sup>
20	24 <sup>UX</sup>	24 <sup>UX</sup>	
21	24 <sup>UX</sup>		32 <sup>US</sup>
22	24 <sup>UR</sup>	24 <sup>UR</sup>	

Am 24.12. und 31.12. Verkehr wie an Samstagen falls diese Tage nicht auf einen Sonntag fallen.  
 Einschränkungen hierzu entnehmen Sie bitte der Tagespresse oder unter [www.rvv.de](http://www.rvv.de)

Gültig ab 13.05.2024

- A - D** = Fahrwege
- UB** = an der Haltestelle Barbing Bischof-Sailer-Str. Umsteigemöglichkeit auf die Linie 30 Richtung Regensburg HBF
- UR** = an der Haltestelle Barbing West Umsteigemöglichkeit auf die Linie 30 Richtung Regensburg HBF
- UX** = an der Haltestelle Barbing West Umsteigemöglichkeit auf die Linie 30 Richtung Regensburg HBF und die Linie 31/38 Richtung Neutraubling
- US** = an der Haltestelle Barbing West Umsteigemöglichkeit auf die Linie 30 Richtung Regensburg HBF; ohne Umstieg weiter als Linie 31 Richtung Neutraubling
- UN** = an der Haltestelle Barbing West Umsteigemöglichkeit auf die Linie 31/38 Richtung Neutraubling
- s** = nur an Schultagen
- sf** = nur an schulfreien Tagen

Fahrwege mit Fahrzeit in Minuten

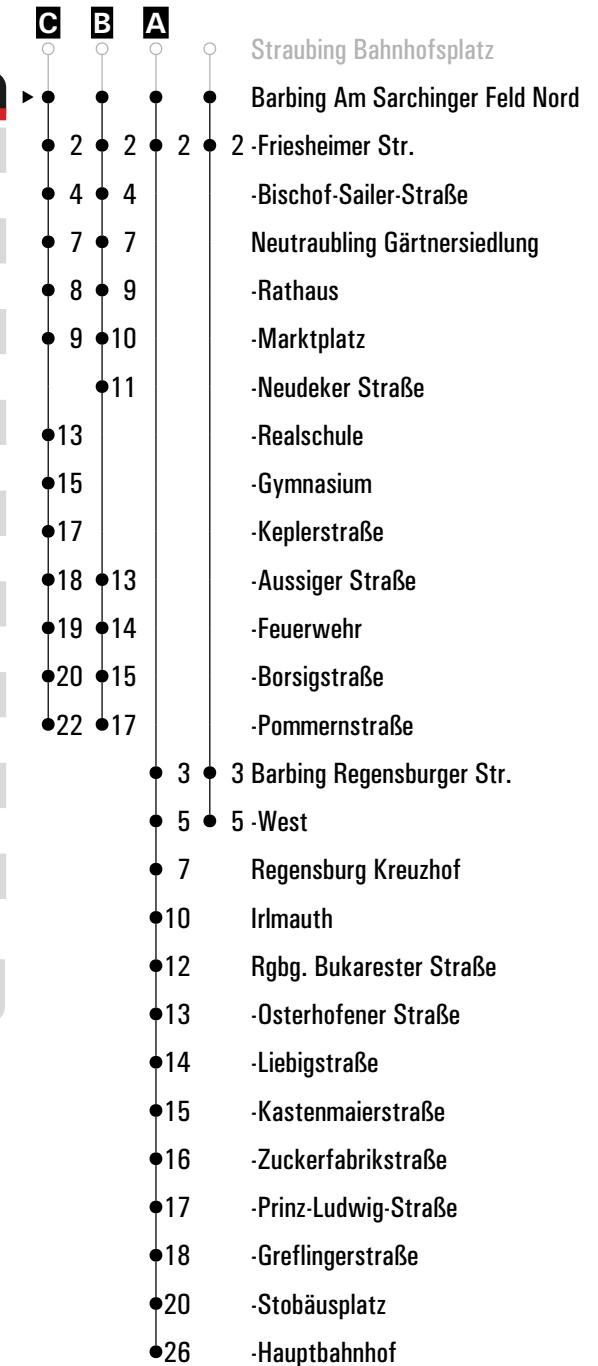




**H Barbing Am Sarchinger Feld Nord Steig 1**  
**► Barbing ► Regensburg Hauptbahnhof**

Fahrwege mit Fahrzeit in Minuten

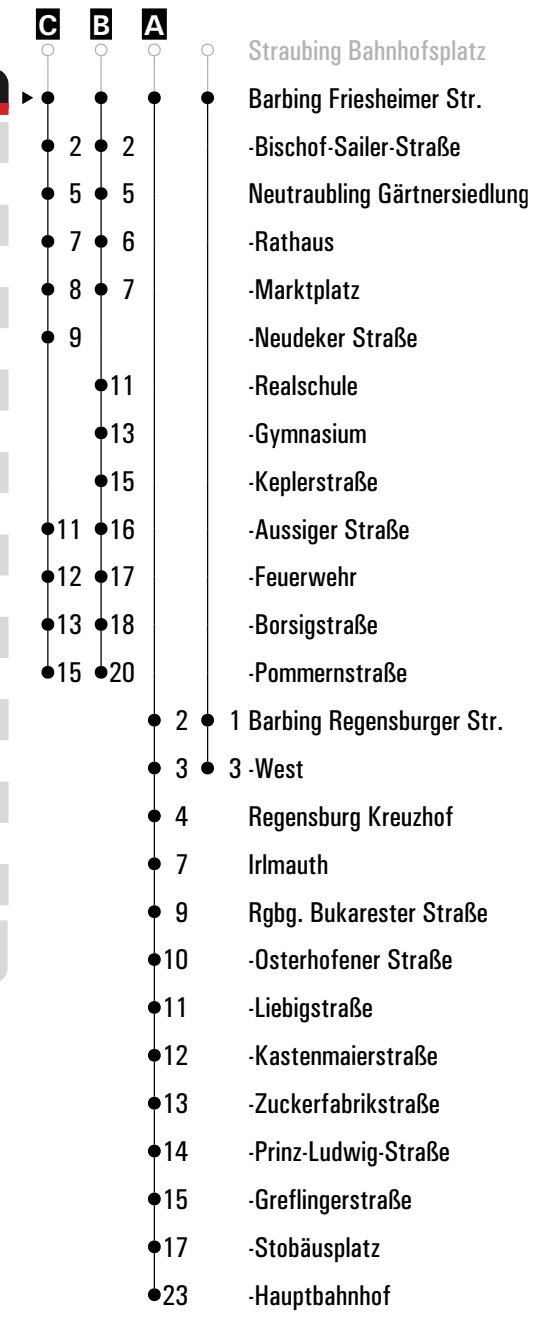
	Montag - Freitag	Samstag	Sonn-/Feiertag
05	56 <sup>A</sup> UN		
06	26 <sup>B</sup> UB	56 <sup>UX</sup>	
07	01 <sup>A</sup> UN 26 <sup>B</sup> UB <sup>Sf</sup> 26 <sup>C</sup> S		
08	26 <sup>UX</sup>	26 <sup>UX</sup>	
09	26 <sup>UX</sup>	26 <sup>UX</sup>	34 <sup>US</sup>
10		26 <sup>UX</sup>	
11	26 <sup>UX</sup>	26 <sup>UX</sup>	34 <sup>US</sup>
12		26 <sup>UX</sup>	
13	26 <sup>UX</sup>		34 <sup>US</sup>
14		26 <sup>UX</sup>	
15	26 <sup>UX</sup>	26 <sup>UX</sup>	34 <sup>US</sup>
16		26 <sup>UX</sup>	
17	00 <sup>A</sup> 26 <sup>UX</sup>	26 <sup>UX</sup>	34 <sup>US</sup>
18	00 <sup>A</sup> 39 <sup>A</sup> UN	26 <sup>UX</sup>	
19			34 <sup>US</sup>
20	26 <sup>UX</sup>	26 <sup>UX</sup>	
21	26 <sup>UX</sup>		34 <sup>US</sup>
22	26 <sup>UR</sup>	26 <sup>UR</sup>	



Am 24.12. und 31.12. Verkehr wie an Samstagen falls diese Tage nicht auf einen Sonntag fallen. Einschränkungen hierzu entnehmen Sie bitte der Tagespresse oder unter [www.rvv.de](http://www.rvv.de) Gültig ab 13.05.2024

- A - C** = Fahrwege
- UB** = an der Haltestelle Barbing Bischof-Sailer-Str. Umsteigemöglichkeit auf die Linie 30 Richtung Regensburg HBF
- UR** = an der Haltestelle Barbing West Umsteigemöglichkeit auf die Linie 30 Richtung Regensburg HBF
- UX** = an der Haltestelle Barbing West Umsteigemöglichkeit auf die Linie 30 Richtung Regensburg HBF und die Linie 31/38 Richtung Neutraubling
- US** = an der Haltestelle Barbing West Umsteigemöglichkeit auf die Linie 30 Richtung Regensburg HBF; ohne Umstieg weiter als Linie 31 Richtung Neutraubling
- UN** = an der Haltestelle Barbing West Umsteigemöglichkeit auf die Linie 31/38 Richtung Neutraubling
- S** = nur an Schultagen
- Sf** = nur an schulfreien Tagen

	Montag - Freitag				Samstag				Sonn-/Feiertag				
05	58 <sup>A</sup> <sub>UN</sub>												
06	28 <sup>C</sup> <sub>UB</sub>				58 <sup>UX</sup>								
07	03 <sup>A</sup> <sub>UN</sub>	04 <sup>A</sup> <sub>UN</sub>	28 <sup>C</sup> <sub>UB</sub> <sup>sf</sup>	28 <sup>B</sup> <sub>UB</sub> <sup>s</sup>									
08	28 <sup>UX</sup>				28 <sup>UX</sup>								
09	28 <sup>UX</sup>				28 <sup>UX</sup>				36 <sup>US</sup>				
10	28 <sup>UX</sup>				28 <sup>UX</sup>								
11	28 <sup>UX</sup>				28 <sup>UX</sup>				36 <sup>US</sup>				
12	28 <sup>UX</sup>				28 <sup>UX</sup>								
13	28 <sup>UX</sup>	58 <sup>A</sup> <sub>UN</sub> <sup>sf</sup>							36 <sup>US</sup>				
14	01 <sup>A</sup> <sub>UN</sub> <sup>s</sup>	28 <sup>UX</sup>			28 <sup>UX</sup>								
15	28 <sup>UX</sup>				28 <sup>UX</sup>				36 <sup>US</sup>				
16	28 <sup>UX</sup>				28 <sup>UX</sup>								
17	03 <sup>A</sup>	28 <sup>UX</sup>			28 <sup>UX</sup>				36 <sup>US</sup>				
18	03 <sup>A</sup>	41 <sup>A</sup> <sub>UN</sub>			28 <sup>UX</sup>								
19	28 <sup>UX</sup>								36 <sup>US</sup>				
20	28 <sup>UX</sup>				28 <sup>UX</sup>								
21	28 <sup>UX</sup>								36 <sup>US</sup>				
22	28 <sup>UR</sup>				28 <sup>UR</sup>								
23	47 <sup>FR</sup>				47								



Am 24.12. und 31.12. Verkehr wie an Samstagen falls diese Tage nicht auf einen Sonntag fallen. Einschränkungen hierzu Gültig ab 13.05.2024 entnehmen Sie bitte der Tagespresse oder unter [www.rvv.de](http://www.rvv.de)

- A - C** = Fahrwege
- UB** = an der Haltestelle Barbing Bischof-Sailer-Str. Umsteigemöglichkeit auf die Linie 30 Richtung Regensburg HBF
- UR** = an der Haltestelle Barbing West Umsteigemöglichkeit auf die Linie 30 Richtung Regensburg HBF
- UX** = an der Haltestelle Barbing West Umsteigemöglichkeit auf die Linie 30 Richtung Regensburg HBF und die Linie 31/38 Richtung Neutraubling
- US** = an der Haltestelle Barbing West Umsteigemöglichkeit auf die Linie 30 Richtung Regensburg HBF; ohne Umstieg weiter als Linie 31 Richtung Neutraubling
- UN** = an der Haltestelle Barbing West Umsteigemöglichkeit auf die Linie 31/38 Richtung Neutraubling
- s** = nur an Schultagen
- sf** = nur an schulfreien Tagen
- FR** = nur freitags

Montag - Freitag	
05	
06	30 <sup>A</sup>
07	30 <sup>A</sup> <sub>sf</sub> 30 <sup>s</sup> 31 <sup>s</sup>
08	
09	
10	
11	
12	
13	
14	

Fahrwege mit Fahrzeit in Minuten



Am 24.12. und 31.12. Verkehr wie an Samstagen falls diese Tage nicht auf einen Sonntag fallen. Einschränkungen hierzu entnehmen Sie bitte der Tagespresse oder unter [www.rvv.de](http://www.rvv.de) Gültig ab 13.05.2024

**A** = fährt A      **s** = nur an Schultagen      **sf** = nur an schulfreien Tagen



**Montag - Freitag**

05																				
06	33 <sup>A</sup>																			
07	33 <sup>A</sup> <sub>sf</sub>	33 <sup>s</sup>	34 <sup>s</sup>																	
08																				
09																				
10																				
11																				
12																				
13																				
14																				

Fahrwege mit Fahrzeit in Minuten



Am 24.12. und 31.12. Verkehr wie an Samstagen falls diese Tage nicht auf einen Sonntag fallen. Einschränkungen hierzu entnehmen Sie bitte der Tagespresse oder unter [www.rvv.de](http://www.rvv.de) Gültig ab 13.05.2024

**A** = fährt A      **s** = nur an Schultagen      **sf** = nur an schulfreien Tagen





Montag - Freitag	
05	
06	36 <sup>A</sup>
07	35 <sup>A</sup> <sub>sf</sub> 35 <sup>s</sup> 36 <sup>s</sup>
08	
09	
10	
11	
12	
13	



Am 24.12. und 31.12. Verkehr wie an Samstagen falls diese Tage nicht auf einen Sonntag fallen. Einschränkungen hierzu entnehmen Sie bitte der Tagespresse oder unter [www.rvv.de](http://www.rvv.de)    Gültig ab 13.05.2024

**A** = fährt A                      **s** = nur an Schultagen                      **sf** = nur an schulfreien Tagen





**Montag - Freitag**

05																				
06																				
07	39 <sup>s</sup>	40 <sup>s</sup>																		
08																				
09																				
10																				
11																				

Fahrwege mit Fahrzeit in Minuten

- Schönach Pfarrhaus
- ▶ ● Neutraubling Realschule
- 2 -Gymnasium
- 4 -Keplerstraße
- 5 -Aussiger Straße
- 6 -Feuerwehr
- 7 -Borsigstraße
- 9 -Pommernstraße

Am 24.12. und 31.12. Verkehr wie an Samstagen falls diese Tage nicht auf einen Sonntag fallen. Einschränkungen hierzu entnehmen Sie Gültig ab 13.05.2024 bitte der Tagespresse oder unter [www.rvv.de](http://www.rvv.de)

**s** = nur an Schultagen



**Montag - Freitag**

05

06

07

41<sup>s</sup> 42<sup>s</sup>

08

09

10

11

Fahrwege mit Fahrzeit in Minuten

○ Schönach Pfarrhaus

▶ ● Neutraubling Gymnasium

● 2 - Keplerstraße

● 3 - Aussiger Straße

● 4 - Feuerwehr

● 5 - Borsigstraße

● 7 - Pommernstraße

Am 24.12. und 31.12. Verkehr wie an Samstagen falls diese Tage nicht auf einen Sonntag fallen. Einschränkungen hierzu entnehmen Sie Gültig ab 13.05.2024 bitte der Tagespresse oder unter [www.rvv.de](http://www.rvv.de)

**s** = nur an Schultagen



**Montag - Freitag**

05																				
06																				
07	43 <sup>s</sup>	44 <sup>s</sup>																		
08																				
09																				
10																				
11																				

Fahrwege mit Fahrzeit in Minuten

- Schönach Pfarrhaus
- ▶ ● Neutraubling Keplerstraße
- 1 -Aussiger Straße
- 2 -Feuerwehr
- 3 -Borsigstraße
- 5 -Pommernstraße

Am 24.12. und 31.12. Verkehr wie an Samstagen falls diese Tage nicht auf einen Sonntag fallen. Einschränkungen hierzu entnehmen Sie Gültig ab 13.05.2024 bitte der Tagespresse oder unter [www.rvv.de](http://www.rvv.de)

**s** = nur an Schultagen



**Montag - Freitag**

05																			
06	39																		
07	38 <sup>sf</sup>	44 <sup>s</sup>	45 <sup>s</sup>																
08																			
09																			
10																			
11																			
12																			
13																			

- Fahrwege mit Fahrzeit in Minuten
- Schönach Hauptstraße
  - ▶ ● Neutraubling Aussiger Straße
  - 1 -Feuerwehr
  - 2 -Borsigstraße
  - 4 -Pommernstraße

Am 24.12. und 31.12. Verkehr wie an Samstagen falls diese Tage nicht auf einen Sonntag fallen. Einschränkungen hierzu entnehmen Sie Gültig ab 13.05.2024 bitte der Tagespresse oder unter [www.rvv.de](http://www.rvv.de)

**s** = nur an Schultagen      **sf** = nur an schulfreien Tagen

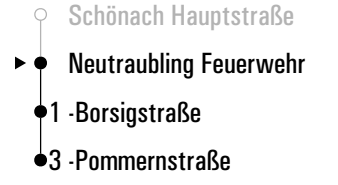




**Montag - Freitag**

05																				
06	40																			
07	39 <sup>sf</sup>	45 <sup>s</sup>	46 <sup>s</sup>																	
08																				
09																				
10																				
11																				
12																				
13																				

Fahrwege mit Fahrzeit in Minuten



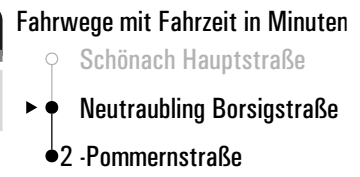
Am 24.12. und 31.12. Verkehr wie an Samstagen falls diese Tage nicht auf einen Sonntag fallen. Einschränkungen hierzu entnehmen Sie Gültig ab 13.05.2024 bitte der Tagespresse oder unter [www.rvv.de](http://www.rvv.de)

**s** = nur an Schultagen      **sf** = nur an schulfreien Tagen



**Montag - Freitag**

05																				
06	41																			
07	40 <sup>sf</sup>	46 <sup>s</sup>	47 <sup>s</sup>																	
08																				
09																				
10																				
11																				
12																				
13																				



Am 24.12. und 31.12. Verkehr wie an Samstagen falls diese Tage nicht auf einen Sonntag fallen. Einschränkungen hierzu entnehmen Sie Gültig ab 13.05.2024 bitte der Tagespresse oder unter [www.rvv.de](http://www.rvv.de)

**s** = nur an Schultagen      **sf** = nur an schulfreien Tagen

	Montag - Freitag					Samstag					Sonn-/Feiertag						
05	59 <sup>A</sup>																
06						59											
07	04 <sup>A</sup>	06 <sup>A</sup>															
08	29					29											
09	29					29						37					
10	29					29											
11	29					29						37					
12	29					29											
13	29	59 <sup>A</sup> <sub>sf</sub>										37					
14	02 <sup>A</sup> <sub>s</sub>	29				29											
15	29					29						37					
16	29					29											
17	04 <sup>A</sup>	29				29						37					
18	04 <sup>A</sup>	42 <sup>A</sup>				29											
19	29											37					
20	29					29											
21	29											37					
22	29					29											
23	48 <sup>FR</sup>					48											



Am 24.12. und 31.12. Verkehr wie an Samstagen falls diese Tage nicht auf einen Sonntag fallen. Einschränkungen hierzu entnehmen. Gültig ab 13.05.2024  
 Sie bitte der Tagespresse oder unter [www.rvv.de](http://www.rvv.de)

**A** = fährt A      **s** = nur an Schultagen      **sf** = nur an schulfreien Tagen      **FR** = nur freitags



















**Montag - Freitag**

05																				
06	10																			
07	15	17																		
08																				
09																				
10																				
11																				
12																				
13																				
14	11 <sup>sf</sup>	14 <sup>s</sup>																		
15																				
16																				
17	16																			
18	16	55																		
19																				
20																				
21																				
22																				
23																				

Fahrwege mit Fahrzeit in Minuten

- Straubing Bahnhofplatz
- ▶ ● Rgbg. Zuckerfabrikstraße
- 1-Prinz-Ludwig-Straße
- 2-Greflingerstraße
- 4-Stobäusplatz
- 10-Hauptbahnhof

Am 24.12. und 31.12. Verkehr wie an Samstagen falls diese Tage nicht auf einen Sonntag fallen. Einschränkungen hierzu entnehmen Sie bitte der Tagespresse oder unter [www.rvv.de](http://www.rvv.de) Gültig ab 13.05.2024

**s** = nur an Schultagen      **sf** = nur an schulfreien Tagen



Montag - Freitag

05																				
06	10																			
07	16	18																		
08																				
09																				
10																				
11																				
12																				
13																				
14	12 <sup>sf</sup>	15 <sup>s</sup>																		
15																				
16																				
17	17																			
18	17	56																		
19																				
20																				
21																				
22																				
23																				

Fahrwege mit Fahrzeit in Minuten

- Straubing Bahnhofsplatz
- ▶ ● Rgbg. Prinz-Ludwig-Straße
- 1 -Greflingerstraße
- 3 -Stobäusplatz
- 9 -Hauptbahnhof

Am 24.12. und 31.12. Verkehr wie an Samstagen falls diese Tage nicht auf einen Sonntag fallen. Einschränkungen hierzu entnehmen Sie bitte der Tagespresse oder unter [www.rvv.de](http://www.rvv.de) Gültig ab 13.05.2024

**s** = nur an Schultagen      **sf** = nur an schulfreien Tagen



Montag - Freitag

05																				
06	11																			
07	17	19																		
08																				
09																				
10																				
11																				
12																				
13																				
14	13 <sup>sf</sup>	16 <sup>s</sup>																		
15																				
16																				
17	18																			
18	18	57																		
19																				
20																				
21																				
22																				
23																				

Fahrwege mit Fahrzeit in Minuten

- Straubing Bahnhofplatz
- ▶ ● Regensburg Greflingerstraße
- 2-Stobäusplatz
- 8-Hauptbahnhof

Am 24.12. und 31.12. Verkehr wie an Samstagen falls diese Tage nicht auf einen Sonntag fallen. Einschränkungen hierzu entnehmen Sie bitte der Tagespresse oder unter [www.rvv.de](http://www.rvv.de) Gültig ab 13.05.2024

**s** = nur an Schultagen      **sf** = nur an schulfreien Tagen



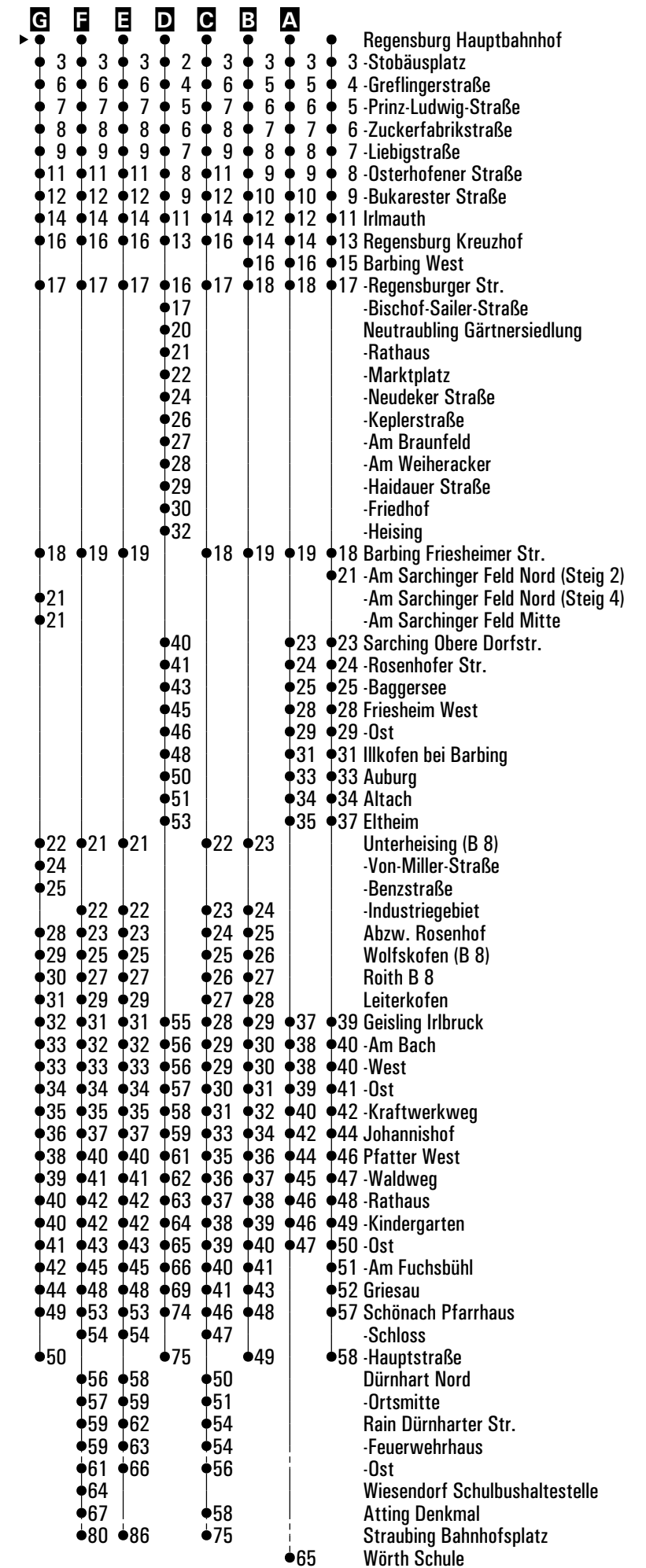


	Montag - Freitag	Samstag	Sonn-/Feiertag
05	58 <sup>E#</sup>		
06	17 <sup>F#</sup> 25 <sup>G</sup>		
07	25 <sup>G</sup>	00 <sup>B</sup>	35 <sup>OU</sup>
08	30 <sup>A</sup>	30 <sup>U1</sup>	
09	30 <sup>U1</sup>	30 <sup>U1</sup>	05 <sup>U1</sup>
10	30 <sup>A</sup>	30 <sup>U1</sup>	
11	30 <sup>U1</sup>		05 <sup>U1</sup>
12	30 <sup>A</sup>	30 <sup>U1</sup>	
13	10 <sup>G#</sup> 25	15	05 <sup>U1</sup>
14	30 <sup>A</sup>	30 <sup>U1</sup>	
15	30 <sup>U2</sup> 55 <sup>B</sup>	30 <sup>U1</sup>	05 <sup>U1</sup>
16	15 <sup>U3</sup> 30 <sup>I</sup> 55 <sup>C</sup>	30 <sup>U1</sup>	
17	25 <sup>A</sup> 55 <sup>B</sup>	30 <sup>U1</sup>	05 <sup>U1</sup>
18	25	30 <sup>U1</sup>	
19	25		05 <sup>U1</sup>
20	25	30 <sup>U1</sup>	
21			
22	30 <sup>U1</sup>	30 <sup>U1</sup>	
23			
00	15 <sup>FR</sup>	15 <sup>U1</sup>	
01	35 <sup>D</sup>	35 <sup>D</sup>	

Am 24.12. und 31.12. Verkehr wie an Samstagen falls diese Tage nicht auf einen Sonntag fallen. Gültig ab 13.05.2024  
 Einschränkungen hierzu entnehmen Sie bitte der Tagespresse oder unter [www.rvv.de](http://www.rvv.de)

- A - G** = Fahrwege
- U3** = Bus der Linie 30 (Abfahrt am Haltepunkt B2); ab Barbing West Linie 31; an der Haltestelle Barbing Regensburger Str. Umstieg auf die Linie 33
- OU** = Bus der Linie 30 (Abfahrt am Haltepunkt B2); ab Barbing West Linie 33 - kein Umstieg erforderlich!
- U2** = Bus der Linie 30 (Abfahrt am Haltepunkt B2); an der Haltestelle Barbing Regensburger Str. Umstieg auf die Linie 33
- U1** = Bus der Linie 30 (Abfahrt am Haltepunkt B2); an der Haltestelle Barbing West Umstieg auf die Linie 33
- #** = ab Schönach weiter als VSL-Linie 25
- H** = bis Abzw. Rosenhof
- I** = bis Geisling Kraftwerkweg
- s** = nur an Schultagen
- sf** = nur an schulfreien Tagen
- FR** = nur freitags
- s5** = nur montags bis donnerstags an Schultagen, nicht am letzten Schultag vor den Weihnachts-, Oster-, Pfingst- und Sommerferien und nicht am ersten Schultag nach den Sommerferien

Fahrwege mit Fahrzeit in Minuten




	Montag - Freitag			Samstag	Sonn-/Feiertag
06	01 <sup>E#</sup> <sub>S</sub>	20 <sup>F#</sup> <sub>Sf</sub>	28 <sup>G</sup> <sub>H</sub>		
07	28 <sup>G</sup>			03 <sup>B</sup> <sub>U1</sub>	38 <sup>OU</sup>
08	33 <sup>A</sup> <sub>U1</sub>			33 <sup>U1</sup>	
09	33 <sup>U1</sup>			33 <sup>U1</sup>	08 <sup>U1</sup>
10	33 <sup>A</sup> <sub>U1</sub>			33 <sup>U1</sup>	
11	33 <sup>U1</sup>				08 <sup>U1</sup>
12	33 <sup>A</sup> <sub>U1</sub>			33 <sup>U1</sup>	
13	13 <sup>C#</sup>	28		18	08 <sup>U1</sup>
14	33 <sup>A</sup> <sub>U1</sub>			33 <sup>U1</sup>	
15	33 <sup>U2</sup>	58 <sup>B</sup>		33 <sup>U1</sup>	08 <sup>U1</sup>
16	18 <sup>U3</sup>	33 <sup>I</sup> <sub>U2</sub> <sup>S5</sup>	58 <sup>C#</sup>	33 <sup>U1</sup>	
17	28 <sup>A</sup>	58 <sup>B</sup>		33 <sup>U1</sup>	08 <sup>U1</sup>
18	28			33 <sup>U1</sup>	
19	28				08 <sup>U1</sup>
20	28			33 <sup>U1</sup>	
21					
22	33 <sup>U1</sup>			33 <sup>U1</sup>	
23					
00	18 <sup>FR</sup> <sub>U1</sub>			18 <sup>U1</sup>	
01	37 <sup>D</sup> <sub>FR</sub>			37 <sup>D</sup>	

Am 24.12. und 31.12. Verkehr wie an Samstagen falls diese Tage nicht auf einen Sonntag fallen. Gültig ab 13.05.2024  
 Einschränkungen hierzu entnehmen Sie bitte der Tagespresse oder unter [www.rvv.de](http://www.rvv.de)

- A - G** = Fahrwege
- U3** = Bus der Linie 30; ab Barbing West Linie 31; an der Haltestelle Barbing Regensburger Str. Umstieg auf die Linie 33
- OU** = Bus der Linie 30; ab Barbing West Linie 33 - kein Umstieg erforderlich!
- U2** = Bus der Linie 30; an der Haltestelle Barbing Regensburger Str. Umstieg auf die Linie 33
- U1** = Bus der Linie 30; an der Haltestelle Barbing West Umstieg auf die Linie 33
- #** = ab Schönach weiter als VSL-Linie 25
- H** = bis Abzw. Rosenhof
- I** = bis Geisling Kraftwerkweg
- s** = nur an Schultagen
- Sf** = nur an schulfreien Tagen
- FR** = nur freitags
- S5** = nur montags bis donnerstags an Schultagen, nicht am letzten Schultag vor den Weihnachts-, Oster-, Pfingst- und Sommerferien und nicht am ersten Schultag nach den Sommerferien

Fahrwege mit Fahrzeit in Minuten

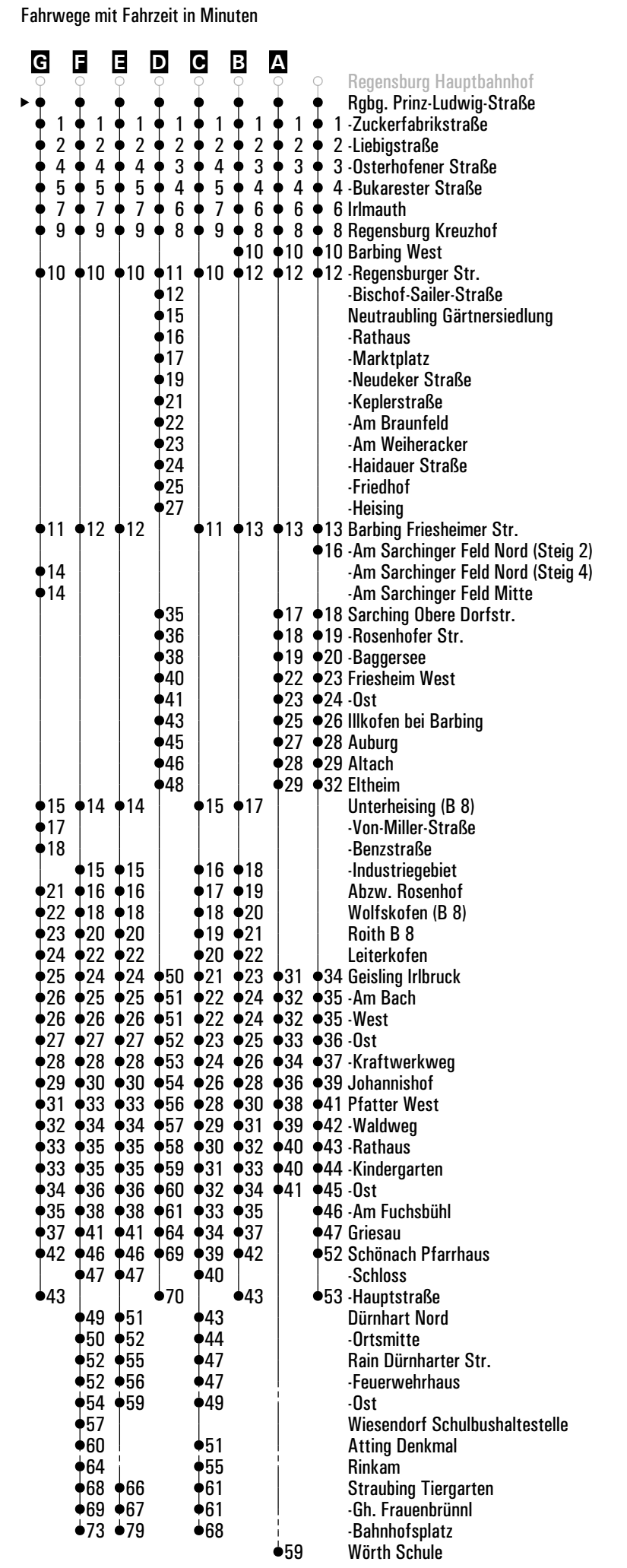




	Montag - Freitag			Samstag	Sonn-/Feiertag
06	05 <sup>E#</sup> <sub>sG</sub>	24 <sup>F#</sup> <sub>sf</sub>	32 <sup>G</sup> <sub>H</sub>		
07	32 <sup>G</sup>			06 <sup>B</sup> <sub>U1</sub>	40 <sup>OU</sup>
08	36 <sup>A</sup> <sub>U1</sub>			36 <sup>U1</sup>	
09	36 <sup>A</sup> <sub>U1</sub>			36 <sup>U1</sup>	10 <sup>U1</sup>
10	36 <sup>A</sup> <sub>U1</sub>			36 <sup>U1</sup>	
11	36 <sup>A</sup> <sub>U1</sub>				10 <sup>U1</sup>
12	36 <sup>A</sup> <sub>U1</sub>			36 <sup>U1</sup>	
13	17 <sup>#</sup> <sub>A</sub>	32		22	10 <sup>U1</sup>
14	36 <sup>A</sup> <sub>U1</sub>			36 <sup>U1</sup>	
15	37 <sup>#</sup> <sub>U2</sub>			36 <sup>U1</sup>	10 <sup>U1</sup>
16	02 <sup>B</sup>	21 <sup>U3</sup>	36 <sup>I</sup> <sub>s5</sub>	36 <sup>U1</sup>	
17	02 <sup>C</sup> <sub>#</sub>	32 <sup>A</sup>		36 <sup>U1</sup>	10 <sup>U1</sup>
18	02 <sup>B</sup>	32		36 <sup>U1</sup>	
19	32				10 <sup>U1</sup>
20	32			36 <sup>U1</sup>	
21					
22	35 <sup>U1</sup>			35 <sup>U1</sup>	
23					
00	20 <sup>FR</sup> <sub>U1</sub>			20 <sup>U1</sup>	
01	40 <sup>D</sup> <sub>FR</sub>			40 <sup>D</sup>	

Am 24.12. und 31.12. Verkehr wie an Samstagen falls diese Tage nicht auf einen Sonntag fallen. Gültig ab 13.05.2024  
 Einschränkungen hierzu entnehmen Sie bitte der Tagespresse oder unter [www.rvv.de](http://www.rvv.de)

- A - G** = Fahrwege
- U3** = Bus der Linie 30; ab Barbing West Linie 31; an der Haltestelle Barbing Regensburger Str. Umstieg auf die Linie 33
- OU** = Bus der Linie 30; ab Barbing West Linie 33 - kein Umstieg erforderlich!
- U2** = Bus der Linie 30; an der Haltestelle Barbing Regensburger Str. Umstieg auf die Linie 33
- U1** = Bus der Linie 30; an der Haltestelle Barbing West Umstieg auf die Linie 33
- #** = ab Schönach weiter als VSL-Linie 25
- H** = bis Abzw. Rosenhof
- I** = bis Geisling Kraftwerkweg
- s** = nur an Schultagen
- sf** = nur an schulfreien Tagen
- FR** = nur freitags
- s5** = nur montags bis donnerstags an Schultagen, nicht am letzten Schultag vor den Weihnachts-, Oster-, Pfingst- und Sommerferien und nicht am ersten Schultag nach den Sommerferien

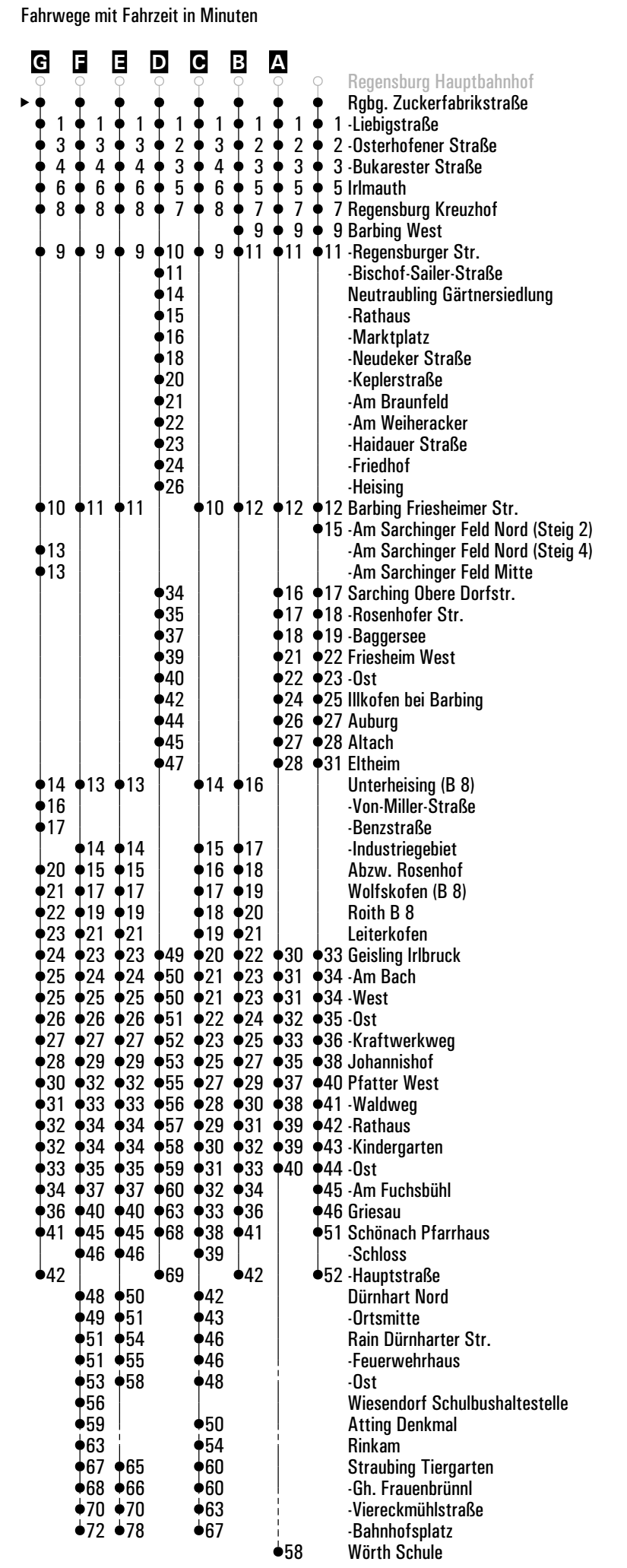




	Montag - Freitag			Samstag	Sonn-/Feiertag
06	06 <sup>E#</sup> <sub>s</sub>	25 <sup>F#</sup> <sub>sf</sub>	33 <sup>G</sup> <sub>H</sub>		
07	33 <sup>G</sup>			07 <sup>B</sup> <sub>U1</sub>	41 <sup>OU</sup>
08	37 <sup>A</sup> <sub>U1</sub>			37 <sup>U1</sup>	
09	37 <sup>U1</sup>			37 <sup>U1</sup>	11 <sup>U1</sup>
10	37 <sup>A</sup> <sub>U1</sub>			37 <sup>U1</sup>	
11	37 <sup>U1</sup>				11 <sup>U1</sup>
12	37 <sup>A</sup> <sub>U1</sub>			37 <sup>U1</sup>	
13	18 <sup>#</sup> <sub>A</sub>	33		23	11 <sup>U1</sup>
14	37 <sup>A</sup> <sub>U1</sub>			37 <sup>U1</sup>	
15	38 <sup>U2</sup>			37 <sup>U1</sup>	11 <sup>U1</sup>
16	03 <sup>B</sup>	22 <sup>U3</sup>	37 <sup>I</sup> <sub>s5</sub>	37 <sup>U1</sup>	
17	03 <sup>C</sup> <sub>#</sub>	33 <sup>A</sup>		37 <sup>U1</sup>	11 <sup>U1</sup>
18	03 <sup>B</sup>	33		37 <sup>U1</sup>	
19	33				11 <sup>U1</sup>
20	33			37 <sup>U1</sup>	
21					
22	36 <sup>U1</sup>			36 <sup>U1</sup>	
23					
00	21 <sup>FR</sup> <sub>U1</sub>			21 <sup>U1</sup>	
01	41 <sup>D</sup> <sub>FR</sub>			41 <sup>D</sup>	

Am 24.12. und 31.12. Verkehr wie an Samstagen falls diese Tage nicht auf einen Sonntag fallen. Gültig ab 13.05.2024  
 Einschränkungen hierzu entnehmen Sie bitte der Tagespresse oder unter [www.rvv.de](http://www.rvv.de)

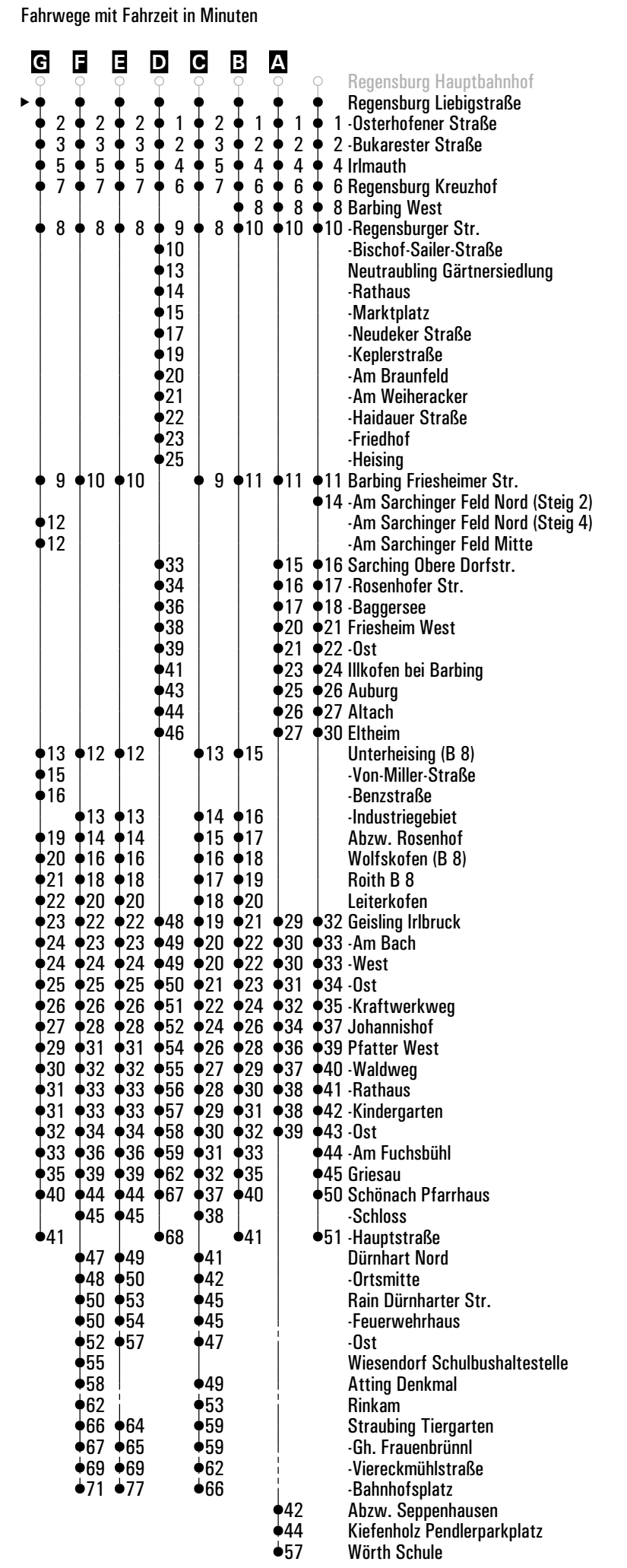
- A - G** = Fahrwege
- U3** = Bus der Linie 30; ab Barbing West Linie 31; an der Haltestelle Barbing Regensburger Str. Umstieg auf die Linie 33
- OU** = Bus der Linie 30; ab Barbing West Linie 33 - kein Umstieg erforderlich!
- U2** = Bus der Linie 30; an der Haltestelle Barbing Regensburger Str. Umstieg auf die Linie 33
- U1** = Bus der Linie 30; an der Haltestelle Barbing West Umstieg auf die Linie 33
- #** = ab Schönach weiter als VSL-Linie 25
- H** = bis Abzw. Rosenhof
- I** = bis Geisling Kraftwerkweg
- s** = nur an Schultagen
- sf** = nur an schulfreien Tagen
- FR** = nur freitags
- s5** = nur montags bis donnerstags an Schultagen, nicht am letzten Schultag vor den Weihnachts-, Oster-, Pfingst- und Sommerferien und nicht am ersten Schultag nach den Sommerferien



	Montag - Freitag			Samstag	Sonn-/Feiertag
06	07 <sup>E#</sup> <sub>s</sub>	26 <sup>F#</sup> <sub>sf</sub>	34 <sup>G</sup> <sub>H</sub>		
07	34 <sup>G</sup>			08 <sup>B</sup> <sub>U1</sub>	42 <sup>OU</sup>
08	38 <sup>A</sup> <sub>U1</sub>			38 <sup>U1</sup>	
09	38 <sup>A</sup> <sub>U1</sub>			38 <sup>U1</sup>	12 <sup>U1</sup>
10	38 <sup>A</sup> <sub>U1</sub>			38 <sup>U1</sup>	
11	38 <sup>A</sup> <sub>U1</sub>				12 <sup>U1</sup>
12	38 <sup>A</sup> <sub>U1</sub>			38 <sup>U1</sup>	
13	19 <sup>C#</sup> <sub>A</sub>	34		24	12 <sup>U1</sup>
14	38 <sup>A</sup> <sub>U1</sub>			38 <sup>U1</sup>	
15	39 <sup>U2</sup>			38 <sup>U1</sup>	12 <sup>U1</sup>
16	04 <sup>B</sup>	23 <sup>U3</sup>	38 <sup>I</sup> <sub>s5</sub>	38 <sup>U1</sup>	
17	04 <sup>C#</sup> <sub>B</sub>	34 <sup>A</sup>		38 <sup>U1</sup>	12 <sup>U1</sup>
18	04 <sup>B</sup>	34		38 <sup>U1</sup>	
19	34				12 <sup>U1</sup>
20	34			38 <sup>U1</sup>	
21					
22	37 <sup>U1</sup>			37 <sup>U1</sup>	
23					
00	22 <sup>FR</sup> <sub>U1</sub>			22 <sup>U1</sup>	
01	42 <sup>D</sup> <sub>FR</sub>			42 <sup>D</sup>	

Am 24.12. und 31.12. Verkehr wie an Samstagen falls diese Tage nicht auf einen Sonntag fallen. Gültig ab 13.05.2024  
 Einschränkungen hierzu entnehmen Sie bitte der Tagespresse oder unter [www.rvv.de](http://www.rvv.de)

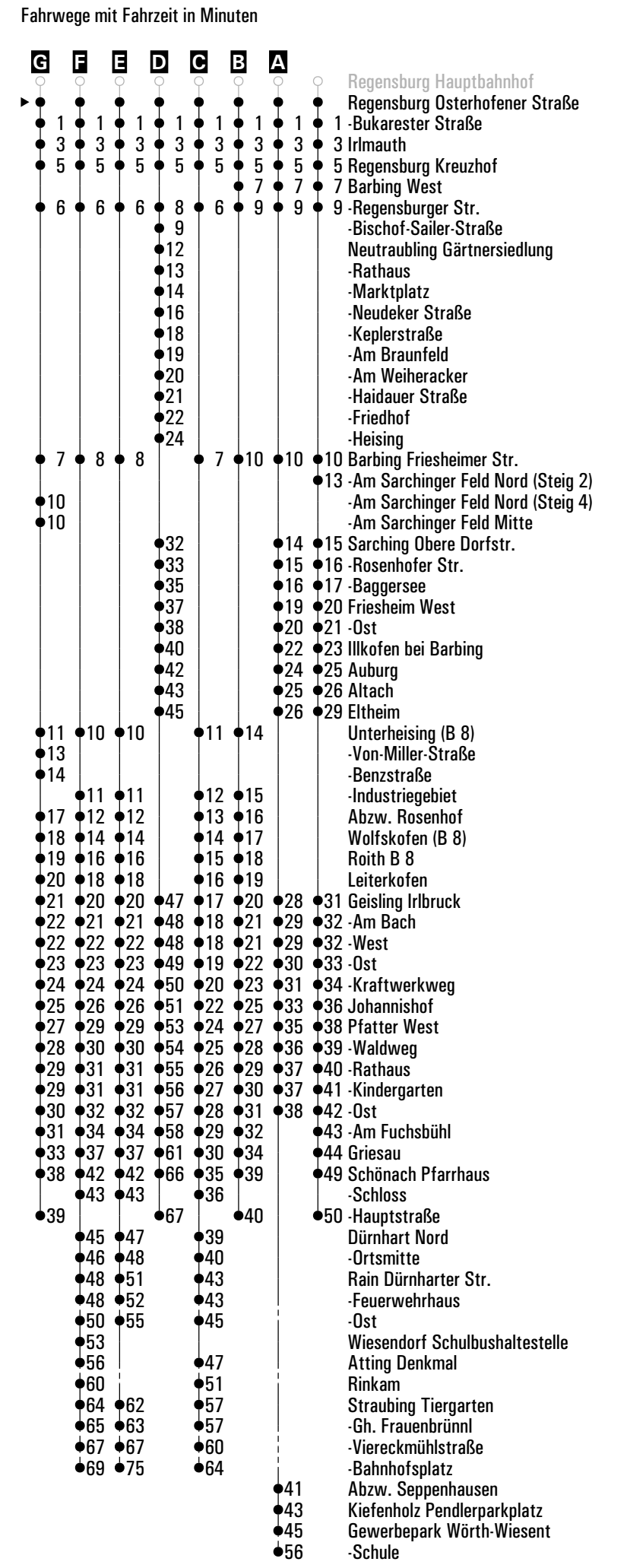
- A - G** = Fahrwege
- U3** = Bus der Linie 30; ab Barbing West Linie 31; an der Haltestelle Barbing Regensburger Str. Umstieg auf die Linie 33
- OU** = Bus der Linie 30; ab Barbing West Linie 33 - kein Umstieg erforderlich!
- U2** = Bus der Linie 30; an der Haltestelle Barbing Regensburger Str. Umstieg auf die Linie 33
- U1** = Bus der Linie 30; an der Haltestelle Barbing West Umstieg auf die Linie 33
- #** = ab Schönach weiter als VSL-Linie 25
- H** = bis Abzw. Rosenhof
- I** = bis Geisling Kraftwerkweg
- s** = nur an Schultagen
- sf** = nur an schulfreien Tagen
- FR** = nur freitags
- s5** = nur montags bis donnerstags an Schultagen, nicht am letzten Schultag vor den Weihnachts-, Oster-, Pfingst- und Sommerferien und nicht am ersten Schultag nach den Sommerferien



	Montag - Freitag			Samstag	Sonn-/Feiertag
06	09 <sup>E#</sup> <sub>s</sub>	28 <sup>F#</sup> <sub>sf</sub>	36 <sup>G</sup> <sub>H</sub>		
07	36 <sup>G</sup>			09 <sup>B</sup> <sub>U1</sub>	43 <sup>OU</sup>
08	39 <sup>A</sup> <sub>U1</sub>			39 <sup>U1</sup>	
09	39 <sup>A</sup> <sub>U1</sub>			39 <sup>U1</sup>	13 <sup>U1</sup>
10	39 <sup>A</sup> <sub>U1</sub>			39 <sup>U1</sup>	
11	39 <sup>A</sup> <sub>U1</sub>				13 <sup>U1</sup>
12	39 <sup>A</sup> <sub>U1</sub>			39 <sup>U1</sup>	
13	21 <sup>C#</sup> <sub>A</sub>	36		26	13 <sup>U1</sup>
14	39 <sup>A</sup> <sub>U1</sub>			39 <sup>U1</sup>	
15	41 <sup>A</sup> <sub>U2</sub>			39 <sup>U1</sup>	13 <sup>U1</sup>
16	06 <sup>B</sup>	24 <sup>U3</sup>	39 <sup>I</sup> <sub>s5</sub>	39 <sup>U1</sup>	
17	06 <sup>C#</sup> <sub>B</sub>	36 <sup>A</sup>		39 <sup>U1</sup>	13 <sup>U1</sup>
18	06 <sup>B</sup>	36		39 <sup>U1</sup>	
19	36				13 <sup>U1</sup>
20	36			39 <sup>U1</sup>	
21					
22	38 <sup>U1</sup>			38 <sup>U1</sup>	
23					
00	23 <sup>FR</sup> <sub>U1</sub>			23 <sup>U1</sup>	
01	43 <sup>D</sup> <sub>FR</sub>			43 <sup>D</sup>	

Am 24.12. und 31.12. Verkehr wie an Samstagen falls diese Tage nicht auf einen Sonntag fallen. Gültig ab 13.05.2024  
 Einschränkungen hierzu entnehmen Sie bitte der Tagespresse oder unter [www.rvv.de](http://www.rvv.de)

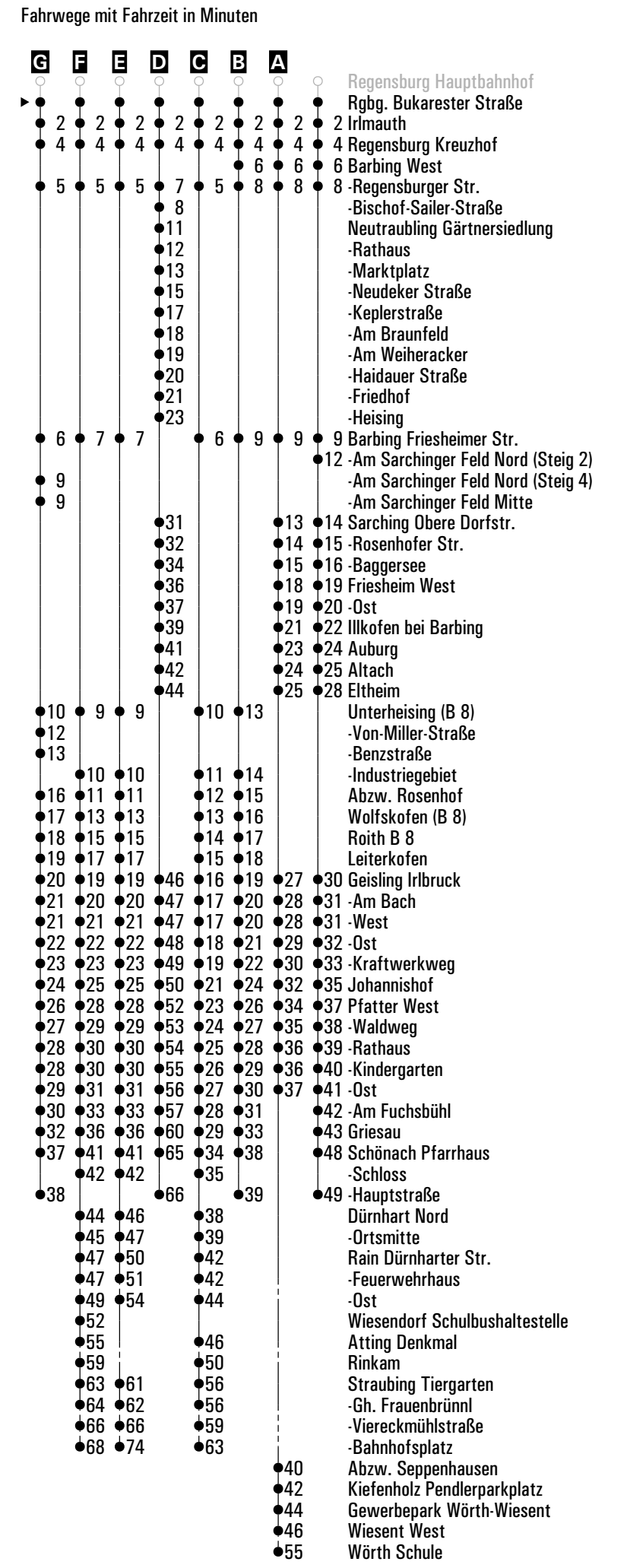
- A - G** = Fahrwege
- U3** = Bus der Linie 30; ab Barbing West Linie 31; an der Haltestelle Barbing Regensburger Str. Umstieg auf die Linie 33
- OU** = Bus der Linie 30; ab Barbing West Linie 33 - kein Umstieg erforderlich!
- U2** = Bus der Linie 30; an der Haltestelle Barbing Regensburger Str. Umstieg auf die Linie 33
- U1** = Bus der Linie 30; an der Haltestelle Barbing West Umstieg auf die Linie 33
- #** = ab Schönach weiter als VSL-Linie 25
- H** = bis Abzw. Rosenhof
- I** = bis Geisling Kraftwerkweg
- s** = nur an Schultagen
- sf** = nur an schulfreien Tagen
- FR** = nur freitags
- s5** = nur montags bis donnerstags an Schultagen, nicht am letzten Schultag vor den Weihnachts-, Oster-, Pfingst- und Sommerferien und nicht am ersten Schultag nach den Sommerferien



	Montag - Freitag			Samstag	Sonn-/Feiertag
06	10 <sup>E#</sup> <sub>s</sub>	29 <sup>F#</sup> <sub>sf</sub>	37 <sup>G</sup> <sub>H</sub>		
07	37 <sup>G</sup>			10 <sup>B</sup> <sub>U1</sub>	44 <sup>OU</sup>
08	40 <sup>A</sup> <sub>U1</sub>			40 <sup>U1</sup>	
09	40 <sup>U1</sup>			40 <sup>U1</sup>	14 <sup>U1</sup>
10	40 <sup>A</sup> <sub>U1</sub>			40 <sup>U1</sup>	
11	40 <sup>U1</sup>				14 <sup>U1</sup>
12	40 <sup>A</sup> <sub>U1</sub>			40 <sup>U1</sup>	
13	22 <sup>C#</sup> <sub>A</sub>	37		27	14 <sup>U1</sup>
14	40 <sup>A</sup> <sub>U1</sub>			40 <sup>U1</sup>	
15	42 <sup>U2</sup>			40 <sup>U1</sup>	14 <sup>U1</sup>
16	07 <sup>B</sup>	25 <sup>U3</sup>	40 <sup>I</sup> <sub>s5</sub>	40 <sup>U1</sup>	
17	07 <sup>C#</sup> <sub>B</sub>	37 <sup>A</sup>		40 <sup>U1</sup>	14 <sup>U1</sup>
18	07 <sup>B</sup>	37		40 <sup>U1</sup>	
19	37				14 <sup>U1</sup>
20	37			40 <sup>U1</sup>	
21					
22	39 <sup>U1</sup>			39 <sup>U1</sup>	
23					
00	24 <sup>FR</sup> <sub>U1</sub>			24 <sup>U1</sup>	
01	44 <sup>D</sup> <sub>FR</sub>			44 <sup>D</sup>	

Am 24.12. und 31.12. Verkehr wie an Samstagen falls diese Tage nicht auf einen Sonntag fallen. Gültig ab 13.05.2024  
 Einschränkungen hierzu entnehmen Sie bitte der Tagespresse oder unter [www.rvv.de](http://www.rvv.de)

- A - G** = Fahrwege
- U3** = Bus der Linie 30; ab Barbing West Linie 31; an der Haltestelle Barbing Regensburger Str. Umstieg auf die Linie 33
- OU** = Bus der Linie 30; ab Barbing West Linie 33 - kein Umstieg erforderlich!
- U2** = Bus der Linie 30; an der Haltestelle Barbing Regensburger Str. Umstieg auf die Linie 33
- U1** = Bus der Linie 30; an der Haltestelle Barbing West Umstieg auf die Linie 33
- #** = ab Schönach weiter als VSL-Linie 25
- H** = bis Abzw. Rosenhof
- I** = bis Geisling Kraftwerkweg
- s** = nur an Schultagen
- sf** = nur an schulfreien Tagen
- FR** = nur freitags
- s5** = nur montags bis donnerstags an Schultagen, nicht am letzten Schultag vor den Weihnachts-, Oster-, Pfingst- und Sommerferien und nicht am ersten Schultag nach den Sommerferien



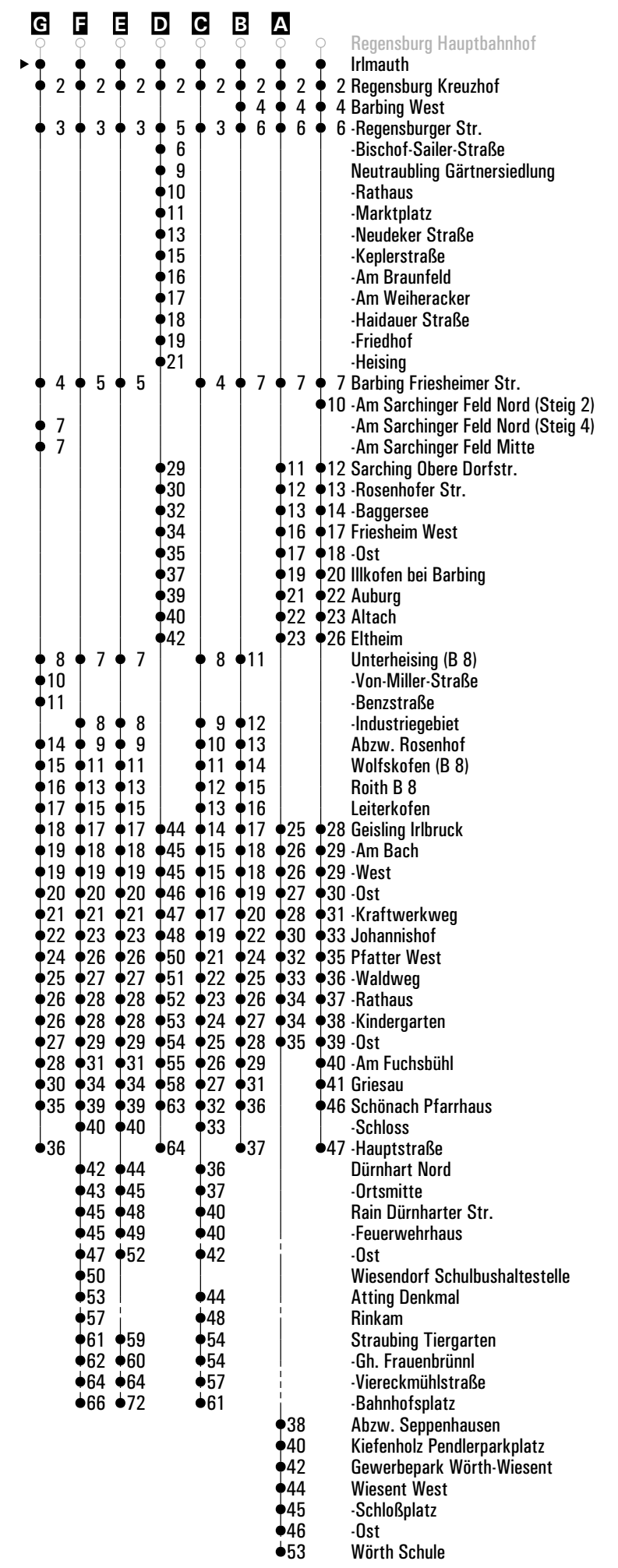


	Montag - Freitag			Samstag			Sonn-/Feiertag		
06	12 <sup>E#</sup> <sub>S</sub>	31 <sup>F#</sup> <sub>sf</sub>	37 <sup>G</sup> <sub>H</sub>						
07	39 <sup>G</sup>			12 <sup>B</sup> <sub>U1</sub>			46 <sup>OU</sup>		
08	42 <sup>A</sup> <sub>U1</sub>			42 <sup>U1</sup>					
09	42 <sup>U1</sup>			42 <sup>U1</sup>			16 <sup>U1</sup>		
10	42 <sup>A</sup> <sub>U1</sub>			42 <sup>U1</sup>					
11	42 <sup>U1</sup>						16 <sup>U1</sup>		
12	42 <sup>A</sup> <sub>U1</sub>			42 <sup>U1</sup>					
13	24 <sup>C#</sup> <sub>A</sub>	39		29			16 <sup>U1</sup>		
14	42 <sup>A</sup> <sub>U1</sub>			42 <sup>U1</sup>					
15	44 <sup>U2</sup>			42 <sup>U1</sup>			16 <sup>U1</sup>		
16	09 <sup>B</sup>	27 <sup>U3</sup>	42 <sup>I</sup> <sub>s5</sub>	42 <sup>U1</sup>					
17	09 <sup>C#</sup> <sub>B</sub>	39 <sup>A</sup>		42 <sup>U1</sup>			16 <sup>U1</sup>		
18	09 <sup>B</sup>	39		42 <sup>U1</sup>					
19	39						16 <sup>U1</sup>		
20	39			42 <sup>U1</sup>					
21									
22	41 <sup>U1</sup>			41 <sup>U1</sup>					
23									
00	26 <sup>FR</sup> <sub>U1</sub>			26 <sup>U1</sup>					
01	46 <sup>D</sup> <sub>FR</sub>			46 <sup>D</sup>					

Am 24.12. und 31.12. Verkehr wie an Samstagen falls diese Tage nicht auf einen Sonntag fallen. Gültig ab 13.05.2024  
 Einschränkungen hierzu entnehmen Sie bitte der Tagespresse oder unter [www.rvv.de](http://www.rvv.de)

- A - G** = Fahrwege
- U3** = Bus der Linie 30; ab Barbing West Linie 31; an der Haltestelle Barbing Regensburger Str. Umstieg auf die Linie 33
- OU** = Bus der Linie 30; ab Barbing West Linie 33 - kein Umstieg erforderlich!
- U2** = Bus der Linie 30; an der Haltestelle Barbing Regensburger Str. Umstieg auf die Linie 33
- U1** = Bus der Linie 30; an der Haltestelle Barbing West Umstieg auf die Linie 33
- #** = ab Schönach weiter als VSL-Linie 25
- H** = bis Abzw. Rosenhof
- I** = bis Geisling Kraftwerkweg
- s** = nur an Schultagen
- sf** = nur an schulfreien Tagen
- FR** = nur freitags
- s5** = nur montags bis donnerstags an Schultagen, nicht am letzten Schultag vor den Weihnachts-, Oster-, Pfingst- und Sommerferien und nicht am ersten Schultag nach den Sommerferien

Fahrwege mit Fahrzeit in Minuten

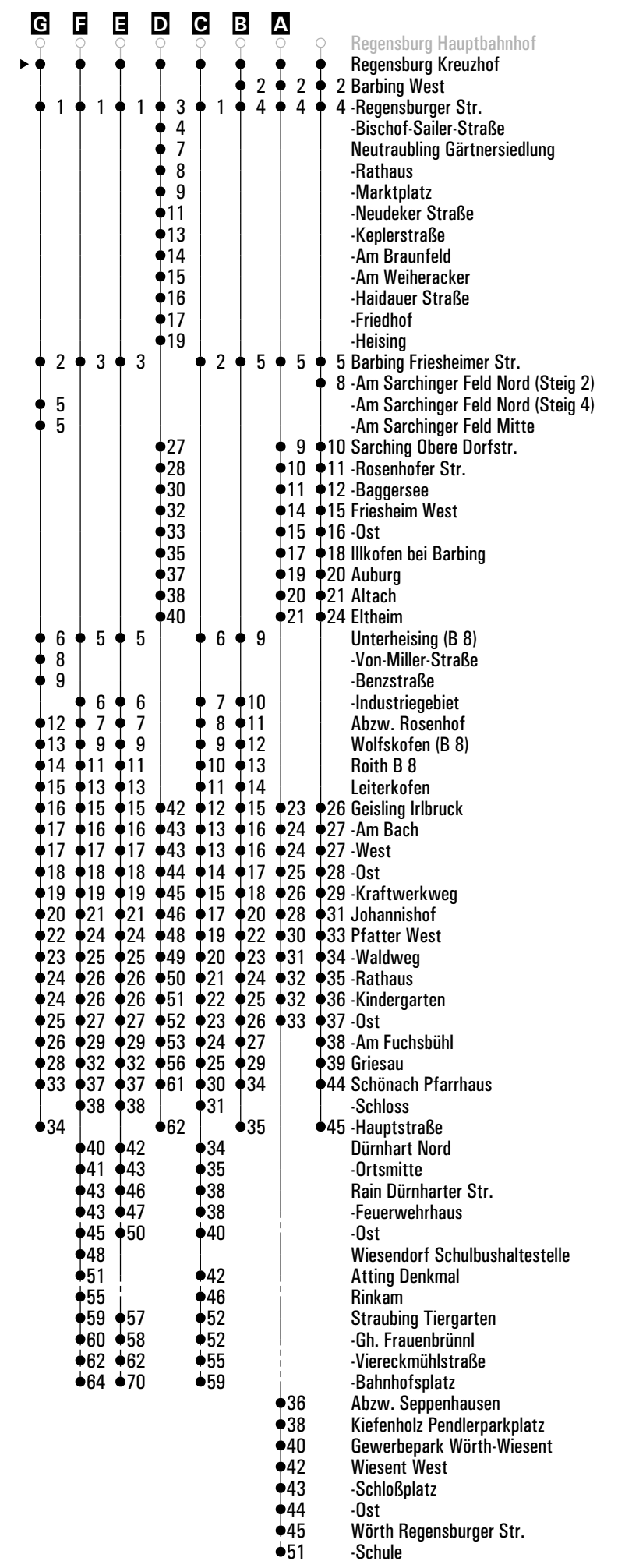


	Montag - Freitag			Samstag	Sonn-/Feiertag
06	14 <sup>E#</sup> <sub>S</sub>	33 <sup>F#</sup> <sub>sf</sub>	41 <sup>G</sup> <sub>H</sub>		
07	41 <sup>G</sup>			14 <sup>B</sup> <sub>U1</sub>	48 <sup>OU</sup>
08	44 <sup>A</sup> <sub>U1</sub>			44 <sup>U1</sup>	
09	44 <sup>U1</sup>			44 <sup>U1</sup>	18 <sup>U1</sup>
10	44 <sup>A</sup> <sub>U1</sub>			44 <sup>U1</sup>	
11	44 <sup>U1</sup>				18 <sup>U1</sup>
12	44 <sup>A</sup> <sub>U1</sub>			44 <sup>U1</sup>	
13	26 <sup>C#</sup> <sub>G</sub>	41		31	18 <sup>U1</sup>
14	44 <sup>A</sup> <sub>U1</sub>			44 <sup>U1</sup>	
15	46 <sup>U2</sup>			44 <sup>U1</sup>	18 <sup>U1</sup>
16	11 <sup>B</sup>	29 <sup>U3</sup>	44 <sup>I</sup> <sub>s5</sub>	44 <sup>U1</sup>	
17	11 <sup>C#</sup> <sub>B</sub>	41 <sup>A</sup>		44 <sup>U1</sup>	18 <sup>U1</sup>
18	11 <sup>B</sup>	41		44 <sup>U1</sup>	
19	41				18 <sup>U1</sup>
20	41			44 <sup>U1</sup>	
21					
22	43 <sup>U1</sup>			43 <sup>U1</sup>	
23					
00	28 <sup>FR</sup> <sub>U1</sub>			28 <sup>U1</sup>	
01	48 <sup>D</sup> <sub>FR</sub>			48 <sup>D</sup>	

Am 24.12. und 31.12. Verkehr wie an Samstagen falls diese Tage nicht auf einen Sonntag fallen. Gültig ab 13.05.2024  
 Einschränkungen hierzu entnehmen Sie bitte der Tagespresse oder unter [www.rvv.de](http://www.rvv.de)

- A - G** = Fahrwege
- U3** = Bus der Linie 30; ab Barbing West Linie 31; an der Haltestelle Barbing Regensburger Str. Umstieg auf die Linie 33
- OU** = Bus der Linie 30; ab Barbing West Linie 33 - kein Umstieg erforderlich!
- U2** = Bus der Linie 30; an der Haltestelle Barbing Regensburger Str. Umstieg auf die Linie 33
- U1** = Bus der Linie 30; an der Haltestelle Barbing West Umstieg auf die Linie 33
- #** = ab Schönach weiter als VSL-Linie 25
- H** = bis Abzw. Rosenhof
- I** = bis Geisling Kraftwerkweg
- s** = nur an Schultagen
- sf** = nur an schulfreien Tagen
- FR** = nur freitags
- s5** = nur montags bis donnerstags an Schultagen, nicht am letzten Schultag vor den Weihnachts-, Oster-, Pfingst- und Sommerferien und nicht am ersten Schultag nach den Sommerferien

Fahrwege mit Fahrzeit in Minuten



# RVV 33 <sup>H</sup> Barbing West

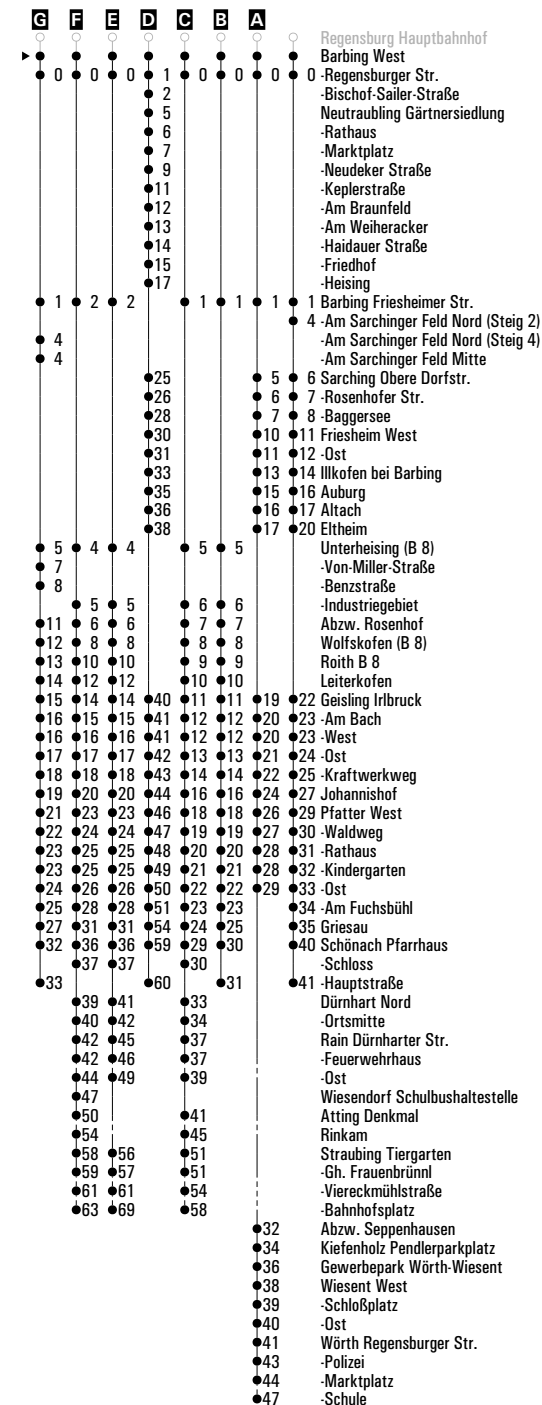
► Geisling ► Pfatter ► Straubing Bahnhofplatz

	Montag - Freitag			Samstag	Sonn-/Feiertag
06	15 <sup>E#</sup> <sub>S</sub>	34 <sup>F#</sup> <sub>sf</sub>	42 <sup>G</sup> <sub>H</sub>		
07	42 <sup>G</sup>			18 <sup>B</sup>	52
08	48 <sup>A</sup> <sub>W</sub>			48	
09	48			48	22
10	48 <sup>A</sup> <sub>W</sub>			48	
11	48				22
12	48 <sup>A</sup> <sub>W</sub>			48	
13	27 <sup>C#</sup> <sub>#</sub>	42		32	22
14	48 <sup>A</sup> <sub>W</sub>			48	
15	47 <sup>U2</sup>			48	22
16	12 <sup>B</sup>	32 <sup>U4</sup>	46 <sup>I</sup> <sub>S5</sub>	48	
17	12 <sup>C#</sup> <sub>#</sub>	42 <sup>A</sup> <sub>W</sub>		48	22
18	12 <sup>B</sup>	42		48	
19	42				22
20	42			48	
21					
22	46			46	
23					
00	31 <sup>FR</sup>			31	
01	50 <sup>D</sup> <sub>FR</sub>			50 <sup>D</sup>	

Am 24.12. und 31.12. Verkehr wie an Samstagen falls diese Tage nicht auf einen Sonntag fallen. Gültig ab 13.05.2024  
 Einschränkungen hierzu entnehmen Sie bitte der Tagespresse oder unter [www.rvv.de](http://www.rvv.de)

- A - G** = Fahrwege
- U2** = Bus der Linie 30; an der Haltestelle Barbing Regensburger Str. Umstieg auf die Linie 33
- U4** = Bus der Linie 31; an der Haltestelle Barbing Regensburger Str. Umstieg auf die Linie 33
- W** = Bus fährt ab Pfatter Ost weiter als Linie 102 über Wiesent nach Wörth a.d. Donau - kein Umstieg erforderlich!
- #** = ab Schönach weiter als VSL-Linie 25
- H** = bis Abzw. Rosenhof
- I** = bis Geisling Kraftwerkweg
- S** = nur an Schultagen
- sf** = nur an schulfreien Tagen
- FR** = nur freitags
- S5** = nur montags bis donnerstags an Schultagen, nicht am letzten Schultag vor den Weihnachts-, Oster-, Pfingst- und Sommerferien und nicht am ersten Schultag nach den Sommerferien

Fahrwege mit Fahrzeit in Minuten



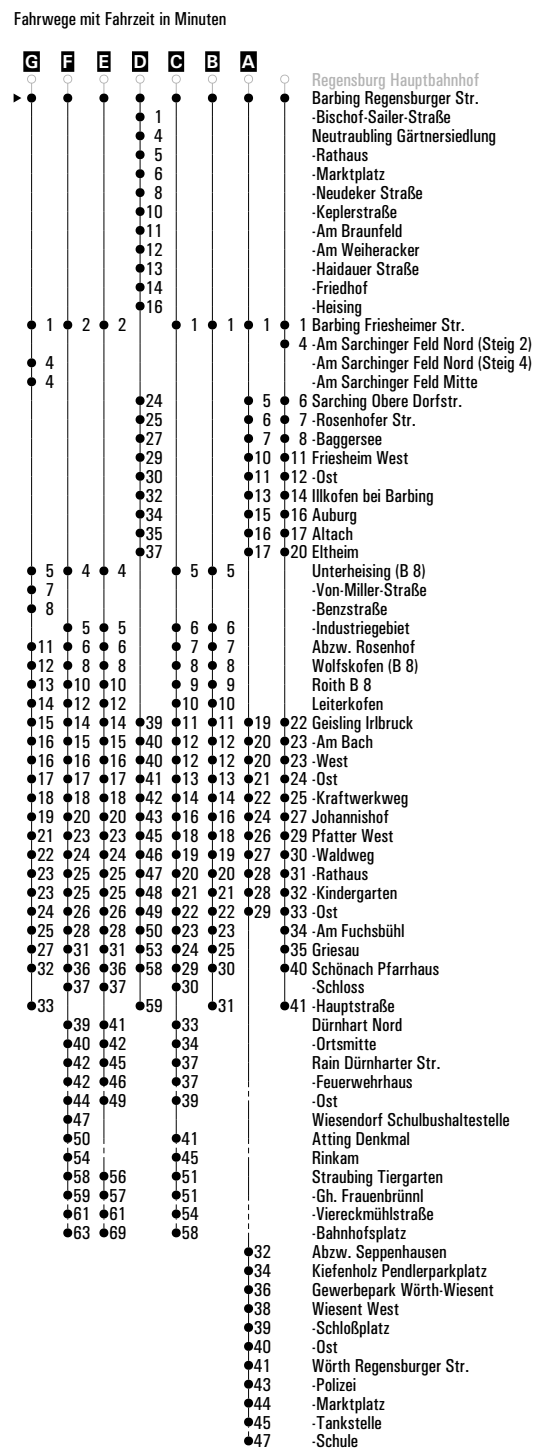
# RVV 33 <sup>H</sup> Barbing Regensburger Str. Steig 3

► Geisling ► Pfatter ► Straubing Bahnhofsplatz

	Montag - Freitag			Samstag			Sonn-/Feiertag		
06	15 <sup>E#</sup> <sub>S</sub>	34 <sup>F#</sup> <sub>SF</sub>	42 <sup>G</sup> <sub>H</sub>						
07	42 <sup>G</sup>			18 <sup>B</sup>			52		
08	48 <sup>A</sup> <sub>W</sub>			48					
09	48			48			22		
10	48 <sup>A</sup> <sub>W</sub>			48					
11	48						22		
12	48 <sup>A</sup> <sub>W</sub>			48					
13	27 <sup>C</sup> <sub>#</sub>	42		32			22		
14	48 <sup>A</sup> <sub>W</sub>			48					
15				48			22		
16	12 <sup>B</sup>			48					
17	12 <sup>C</sup> <sub>#</sub>	42 <sup>A</sup> <sub>W</sub>		48			22		
18	12 <sup>B</sup>	42		48					
19	42						22		
20	42			48					
21									
22	46			46					
23									
00	31 <sup>FR</sup>			31					
01	51 <sup>D</sup> <sub>FR</sub>			51 <sup>D</sup>					

Am 24.12. und 31.12. Verkehr wie an Samstagen falls diese Tage nicht auf einen Sonntag fallen. Gültig ab 13.05.2024  
 Einschränkungen hierzu entnehmen Sie bitte der Tagespresse oder unter [www.rvv.de](http://www.rvv.de)

**A-G** = Fahrwege  
**W** = Bus fährt ab Pfatter Ost weiter als Linie 102 über Wiesent nach Wörth a.d. Donau - kein Umstieg erforderlich!  
**#** = ab Schönach weiter als VSL-Linie 25  
**H** = bis Abzw. Rosenhof  
**S** = nur an Schultagen  
**SF** = nur an schulfreien Tagen  
**FR** = nur freitags



	Montag - Freitag							Samstag						
19														
20														
21														
22														
23														
00														
01	52							52						

- Regensburg Hauptbahnhof
- ▶ ● Barbing Bischof-Sailer-Straße
- 3 Neutraubling Gärtnersiedlung
- 4 -Rathaus
- 5 -Marktplatz
- 7 -Neudeker Straße
- 9 -Keplerstraße
- 10 -Am Braunfeld
- 11 -Am Weiheracker
- 12 -Haidauer Straße
- 13 -Friedhof
- 15 -Heising
- 23 Sarching Obere Dorfstr.
- 24 -Rosenhofer Str.
- 26 -Baggersee
- 28 Friesheim West
- 29 -Ost
- 31 Illkofen bei Barbing
- 33 Auburg
- 34 Altach
- 36 Eltheim
- 38 Geisling Irlbruck
- 39 -Am Bach
- 39 -West
- 40 -Ost
- 41 -Kraftwerkweg
- 42 Johannishof
- 44 Pfatter West
- 45 -Waldweg
- 46 -Rathaus
- 47 -Kindergarten
- 48 -Ost
- 49 -Am Fuchsbühl
- 52 Griesau
- 57 Schönach Pfarrhaus
- 58 -Hauptstraße

Am 24.12. und 31.12. Verkehr wie an Samstagen falls diese Tage nicht auf einen Sonntag fallen. Einschränkungen hierzu entnehmen Sie bitte der Tagespresse oder unter [www.rvv.de](http://www.rvv.de) Gültig ab 13.05.2024

**FR** = nur freitags

- Regensburg Hauptbahnhof
- ▶ ● Neutraubling Gärtnersiedlung
- 1 -Rathaus
- 2 -Marktplatz
- 4 -Neudeker Straße
- 6 -Keplerstraße
- 7 -Am Braunfeld
- 8 -Am Weiheracker
- 9 -Haidauer Straße
- 10 -Friedhof
- 12 -Heising
- 20 Sarching Obere Dorfstr.
- 21 -Rosenhofer Str.
- 23 -Baggersee
- 25 Friesheim West
- 26 -Ost
- 28 Illkofen bei Barbing
- 30 Auburg
- 31 Altach
- 33 Eltheim
- 35 Geisling Irlbruck
- 36 -Am Bach
- 36 -West
- 37 -Ost
- 38 -Kraftwerkweg
- 39 Johannishof
- 41 Pfatter West
- 42 -Waldweg
- 43 -Rathaus
- 44 -Kindergarten
- 45 -Ost
- 46 -Am Fuchsbühl
- 49 Griesau
- 54 Schönach Pfarrhaus
- 55 -Hauptstraße

	Montag - Freitag							Samstag						
19														
20														
21														
22														
23														
00														
01	55							55						

Am 24.12. und 31.12. Verkehr wie an Samstagen falls diese Tage nicht auf einen Sonntag fallen. Einschränkungen hierzu entnehmen Sie bitte der Tagespresse oder unter [www.rvv.de](http://www.rvv.de) Gültig ab 13.05.2024

**FR** = nur freitags

	Montag - Freitag	Samstag
09		
10		
11		
12		
13		
14		
15		
16		
17		
18		
19		
20		
21		
22		
23		
00		
01	56 <sup>FR</sup>	56

Fahrwege mit Fahrzeit in Minuten

- Regensburg Hauptbahnhof
- ▶ ● Neutraubling Rathaus
- 1 -Marktplatz
- 3 -Neudeker Straße
- 5 -Keplerstraße
- 6 -Am Braunfeld
- 7 -Am Weiheracker
- 8 -Haidauer Straße
- 9 -Friedhof
- 11 -Heising
- 19 Sarching Obere Dorfstr.
- 20 -Rosenhofer Str.
- 22 -Baggersee
- 24 Friesheim West
- 25 -Ost
- 27 Illkofen bei Barbing
- 29 Auburg
- 30 Altach
- 32 Eltheim
- 34 Geisling Irlbruck
- 35 -Am Bach
- 35 -West
- 36 -Ost
- 37 -Kraftwerkweg
- 38 Johannishof
- 40 Pfatter West
- 41 -Waldweg
- 42 -Rathaus
- 43 -Kindergarten
- 44 -Ost
- 45 -Am Fuchsbühl
- 48 Griesau
- 53 Schönach Pfarrhaus
- 54 -Hauptstraße

Am 24.12. und 31.12. Verkehr wie an Samstagen falls diese Tage nicht auf einen Sonntag fallen. Einschränkungen hierzu entnehmen Sie Gültig ab 13.05.2024 bitte der Tagespresse oder unter [www.rvv.de](http://www.rvv.de)

**FR** = nur freitags



- Regensburg Hauptbahnhof
- ▶ ● Neutraubling Marktplatz
- 2 -Neudeker Straße
- 4 -Keplerstraße
- 5 -Am Braunfeld
- 6 -Am Weiheracker
- 7 -Haidauer Straße
- 8 -Friedhof
- 10 -Heising
- 18 Sarching Obere Dorfstr.
- 19 -Rosenhofer Str.
- 21 -Baggersee
- 23 Friesheim West
- 24 -Ost
- 26 Illkofen bei Barbing
- 28 Auburg
- 29 Altach
- 31 Eltheim
- 33 Geisling Irlbruck
- 34 -Am Bach
- 34 -West
- 35 -Ost
- 36 -Kraftwerkweg
- 37 Johannishof
- 39 Pfatter West
- 40 -Waldweg
- 41 -Rathaus
- 42 -Kindergarten
- 43 -Ost
- 44 -Am Fuchsbühl
- 47 Griesau
- 52 Schönach Pfarrhaus
- 53 -Hauptstraße

	Montag - Freitag								Samstag							
19																
20																
21																
22																
23																
00																
01	57								57							

Am 24.12. und 31.12. Verkehr wie an Samstagen falls diese Tage nicht auf einen Sonntag fallen. Einschränkungen hierzu entnehmen Sie Gültig ab 13.05.2024 bitte der Tagespresse oder unter [www.rvv.de](http://www.rvv.de)

**FR** = nur freitags



	Montag - Freitag							Samstag						
19														
20														
21														
22														
23														
00														
01	59							59						

- Regensburg Hauptbahnhof
- ▶ ● Neutraubling Neudeker Straße
- 2 -Keplerstraße
- 3 -Am Braunfeld
- 4 -Am Weiheracker
- 5 -Haidauer Straße
- 6 -Friedhof
- 8 -Heising
- 16 Sarching Obere Dorfstr.
- 17 -Rosenhofer Str.
- 19 -Baggersee
- 21 Friesheim West
- 22 -Ost
- 24 Illkofen bei Barbing
- 26 Auburg
- 27 Altach
- 29 Eltheim
- 31 Geisling Irlbruck
- 32 -Am Bach
- 32 -West
- 33 -Ost
- 34 -Kraftwerkweg
- 35 Johannishof
- 37 Pfatter West
- 38 -Waldweg
- 39 -Rathaus
- 40 -Kindergarten
- 41 -Ost
- 42 -Am Fuchsbühl
- 45 Griesau
- 50 Schönach Pfarrhaus
- 51 -Hauptstraße

Am 24.12. und 31.12. Verkehr wie an Samstagen falls diese Tage nicht auf einen Sonntag fallen. Einschränkungen hierzu entnehmen Sie bitte der Tagespresse oder unter [www.rvv.de](http://www.rvv.de) Gültig ab 13.05.2024

**FR** = nur freitags

Montag - Freitag	
11	
12	
13	
14	
15	38 <sup>sMD</sup> 43 <sup>A</sup> <sub>sfF</sub>
16	23 <sup>sMD</sup> 28 <sup>A</sup> <sub>sfF</sub>
17	
18	
19	
20	

- **A** Neutraubling Pommernstr.
- 2 ● 2 -Borsigstraße
- 3 ● 3 -Feuerwehr
- 4 ● 4 -Aussiger Straße
- ● 5 -Keplerstraße
- ● 8 -Haidauer Straße
- 6 ● 11 -Neudeker Straße
- 8 ● 13 -Marktplatz
- 9 ● 14 -Rathaus
- 10 ● 15 -Gärtnersiedlung
- 12 ● 17 Barbing Bischof-Sailer-Straße
- 15 ● 20 -Friesheimer Str.
- 18 ● 23 -Am Sarching Feld Nord
- 20 ● 25 Sarching Obere Dorfstr.
- 21 ● 26 -Rosenhofer Str.
- 22 ● 27 -Baggersee
- 24 ● 29 Friesheim West
- 25 ● 30 -Ost
- 27 ● 32 Illkofen bei Barbing
- 28 ● 33 Auburg
- 29 ● 34 Altach
- 31 ● 36 Eltheim
- 33 ● 38 Geisling Irlbruck
- 34 ● 39 -Am Bach
- 34 ● 39 -West
- 35 ● 40 -Ost
- 36 ● 41 -Kraftwerkweg
- 38 ● 43 Johannishof
- 40 ● 45 Pfatter West
- 41 ● 46 -Waldweg
- 42 ● 47 -Rathaus
- 43 ● 48 -Kindergarten
- 44 ● 49 -Ost
- 45 ● 50 -Am Fuchsbühl
- 46 ● 51 Griesau
- 51 ● 56 Schönach Pfarrhaus
- 52 ● 57 -Hauptstraße

Am 24.12. und 31.12. Verkehr wie an Samstagen falls diese Tage nicht auf einen Sonntag fallen. Einschränkungen hierzu entnehmen Sie bitte der Tagespresse oder unter [www.rvv.de](http://www.rvv.de) Gültig ab 13.05.2024

**A** = fährt A    **sfF** = nur freitags und an schulfreien Tagen    **sMD** = nur montags bis donnerstags an Schultagen

Montag - Freitag	
11	
12	
13	
14	
15	40 <b>sMD</b> 45 <b>A</b> <b>sfF</b>
16	25 <b>sMD</b> 30 <b>A</b> <b>sfF</b>
17	
18	
19	
20	

- A** ○ Neutraubling Pommernstr.
- Neutraubling Borsigstraße
- 1 ● 1 -Feuerwehr
- 2 ● 2 -Aussiger Straße
- 3 ● 3 -Keplerstraße
- 6 ● 6 -Haidauer Straße
- 4 ● 9 -Neudeker Straße
- 6 ● 11 -Marktplatz
- 7 ● 12 -Rathaus
- 8 ● 13 -Gärtnersiedlung
- 10 ● 15 Barbing Bischof-Sailer-Straße
- 13 ● 18 -Friesheimer Str.
- 16 ● 21 -Am Sarching Feld Nord
- 18 ● 23 Sarching Obere Dorfstr.
- 19 ● 24 -Rosenhofer Str.
- 20 ● 25 -Baggersee
- 22 ● 27 Friesheim West
- 23 ● 28 -Ost
- 25 ● 30 Illkofen bei Barbing
- 26 ● 31 Auburg
- 27 ● 32 Altach
- 29 ● 34 Eltheim
- 31 ● 36 Geisling Irlbruck
- 32 ● 37 -Am Bach
- 32 ● 37 -West
- 33 ● 38 -Ost
- 34 ● 39 -Kraftwerkweg
- 36 ● 41 Johannishof
- 38 ● 43 Pfatter West
- 39 ● 44 -Waldweg
- 40 ● 45 -Rathaus
- 41 ● 46 -Kindergarten
- 42 ● 47 -Ost
- 43 ● 48 -Am Fuchsbühl
- 44 ● 49 Griesau
- 49 ● 54 Schönach Pfarrhaus
- 50 ● 55 -Hauptstraße

Am 24.12. und 31.12. Verkehr wie an Samstagen falls diese Tage nicht auf einen Sonntag fallen. Einschränkungen hierzu entnehmen Sie bitte der Tagespresse oder unter [www.rvv.de](http://www.rvv.de) Gültig ab 13.05.2024

**A** = fährt A **sfF** = nur freitags und an schulfreien Tagen **sMD** = nur montags bis donnerstags an Schultagen

Montag - Freitag	
11	
12	
13	
14	
15	41 <sup>sMD</sup> 46 <sup>A</sup> <sub>sfF</sub>
16	26 <sup>sMD</sup> 31 <sup>A</sup> <sub>sfF</sub>
17	
18	
19	
20	

- A** ○ Neutraubling Pommernstr.
- Neutraubling Feuerwehr
- 1 ● 1 -Aussiger Straße
- 2 ● 2 -Keplerstraße
- 5 ● 5 -Haidauer Straße
- 3 ● 8 -Neudeker Straße
- 5 ● 10 -Marktplatz
- 6 ● 11 -Rathaus
- 7 ● 12 -Gärtnersiedlung
- 9 ● 14 Barbing Bischof-Sailer-Straße
- 12 ● 17 -Friesheimer Str.
- 15 ● 20 -Am Sarching Feld Nord
- 17 ● 22 Sarching Obere Dorfstr.
- 18 ● 23 -Rosenhofer Str.
- 19 ● 24 -Baggersee
- 21 ● 26 Friesheim West
- 22 ● 27 -Ost
- 24 ● 29 Illkofen bei Barbing
- 25 ● 30 Auburg
- 26 ● 31 Altach
- 28 ● 33 Eltheim
- 30 ● 35 Geisling Irlbruck
- 31 ● 36 -Am Bach
- 31 ● 36 -West
- 32 ● 37 -Ost
- 33 ● 38 -Kraftwerkweg
- 35 ● 40 Johannishof
- 37 ● 42 Pfatter West
- 38 ● 43 -Waldweg
- 39 ● 44 -Rathaus
- 40 ● 45 -Kindergarten
- 41 ● 46 -Ost
- 42 ● 47 -Am Fuchsbühl
- 43 ● 48 Griesau
- 48 ● 53 Schönach Pfarrhaus
- 49 ● 54 -Hauptstraße

Am 24.12. und 31.12. Verkehr wie an Samstagen falls diese Tage nicht auf einen Sonntag fallen. Einschränkungen hierzu entnehmen Sie bitte der Tagespresse oder unter [www.rvv.de](http://www.rvv.de) Gültig ab 13.05.2024

**A** = fährt A    **sfF** = nur freitags und an schulfreien Tagen    **sMD** = nur montags bis donnerstags an Schultagen

**H Neutraubling Aussiger Straße**  
 ▶ Geisling ▶ Pfatter ▶ Schönach Hauptstraße

Fahrwege mit Fahrzeit in Minuten

Montag - Freitag	
11	
12	
13	
14	
15	42 <b>sMD</b> 47 <b>A</b> <b>sfF</b>
16	27 <b>sMD</b> 32 <b>A</b> <b>sfF</b>
17	
18	
19	
20	

- A** ○ Neutraubling Pommernstr.
- Neutraubling Aussiger Straße
- 1 -Keplerstraße
- 4 -Haidauer Straße
- 2 ● 7 -Neudeker Straße
- 4 ● 9 -Marktplatz
- 5 ● 10 -Rathaus
- 6 ● 11 -Gärtnersiedlung
- 8 ● 13 Barbing Bischof-Sailer-Straße
- 11 ● 16 -Friesheimer Str.
- 14 ● 19 -Am Sarching Feld Nord
- 16 ● 21 Sarching Obere Dorfstr.
- 17 ● 22 -Rosenhofer Str.
- 18 ● 23 -Baggersee
- 20 ● 25 Friesheim West
- 21 ● 26 -Ost
- 23 ● 28 Illkofen bei Barbing
- 24 ● 29 Auburg
- 25 ● 30 Altach
- 27 ● 32 Eltheim
- 29 ● 34 Geisling Irlbruck
- 30 ● 35 -Am Bach
- 30 ● 35 -West
- 31 ● 36 -Ost
- 32 ● 37 -Kraftwerkweg
- 34 ● 39 Johannishof
- 36 ● 41 Pfatter West
- 37 ● 42 -Waldweg
- 38 ● 43 -Rathaus
- 39 ● 44 -Kindergarten
- 40 ● 45 -Ost
- 41 ● 46 -Am Fuchsbühl
- 42 ● 47 Griesau
- 47 ● 52 Schönach Pfarrhaus
- 48 ● 53 -Hauptstraße

Am 24.12. und 31.12. Verkehr wie an Samstagen falls diese Tage nicht auf einen Sonntag fallen. Einschränkungen hierzu entnehmen Sie bitte der Tagespresse oder unter [www.rvv.de](http://www.rvv.de) Gültig ab 13.05.2024

**A** = fährt A    **sfF** = nur freitags und an schulfreien Tagen    **sMD** = nur montags bis donnerstags an Schultagen

	Montag - Freitag						Samstag					
10												
11												
12												
13												
14												
15	43											
16	28											
17												
18												
19												
20												
21												
22												
23												
00												
01												
02	01							01				

- A** ○ Regensburg Hauptbahnhof
- Neutraubling Keplerstraße
- 1 -Am Braunfeld
- 2 -Am Weiheracker
- 3 -Haidauer Straße
- 4 -Friedhof
- 6 -Heising
- 6 -Neudeker Straße
- 8 -Marktplatz
- 9 -Rathaus
- 10 -Gärtnersiedlung
- 12 Barbing Bischof-Sailer-Straße
- 15 -Friesheimer Str.
- 18 -Am Sarchinger Feld Nord
- 14 ● 20 Sarching Obere Dorfstr.
- 15 ● 21 -Rosenhofer Str.
- 17 ● 22 -Baggersee
- 19 ● 24 Friesheim West
- 20 ● 25 -Ost
- 22 ● 27 Illkofen bei Barbing
- 24 ● 28 Auburg
- 25 ● 29 Altach
- 27 ● 31 Eltheim
- 29 ● 33 Geisling Irlbruck
- 30 ● 34 -Am Bach
- 30 ● 34 -West
- 31 ● 35 -Ost
- 32 ● 36 -Kraftwerkweg
- 33 ● 38 Johannishof
- 35 ● 40 Pfatter West
- 36 ● 41 -Waldweg
- 37 ● 42 -Rathaus
- 38 ● 43 -Kindergarten
- 39 ● 44 -Ost
- 40 ● 45 -Am Fuchsbühl
- 43 ● 46 Griesau
- 48 ● 51 Schönach Pfarrhaus
- 49 ● 52 -Hauptstraße

Am 24.12. und 31.12. Verkehr wie an Samstagen falls diese Tage nicht auf einen Sonntag fallen. Einschränkungen hierzu entnehmen Sie bitte der Tagespresse oder unter [www.rvv.de](http://www.rvv.de) Gültig ab 13.05.2024

**A** = fährt A      **FR** = nur freitags      **sMD** = nur montags bis donnerstags an Schultagen

- Regensburg Hauptbahnhof
- ● Neutraubling Am Braunfeld
- 1 -Am Weiheracker
- 2 -Haidauer Straße
- 3 -Friedhof
- 5 -Heising
- 13 Sarching Obere Dorfstr.
- 14 -Rosenhofer Str.
- 16 -Baggersee
- 18 Friesheim West
- 19 -Ost
- 21 Illkofen bei Barbing
- 23 Auburg
- 24 Altach
- 26 Eltheim
- 28 Geisling Irlbruck
- 29 -Am Bach
- 29 -West
- 30 -Ost
- 31 -Kraftwerkweg
- 32 Johannishof
- 34 Pfatter West
- 35 -Waldweg
- 36 -Rathaus
- 37 -Kindergarten
- 38 -Ost
- 39 -Am Fuchsbühl
- 42 Griesau
- 47 Schönach Pfarrhaus
- 48 -Hauptstraße



**Montag - Freitag**

**Samstag**

20															
21															
22															
23															
00															
01															
02	02 <sup>FR</sup>														02

Am 24.12. und 31.12. Verkehr wie an Samstagen falls diese Tage nicht auf einen Sonntag fallen. Einschränkungen hierzu entnehmen Sie Gültig ab 13.05.2024 bitte der Tagespresse oder unter [www.rvv.de](http://www.rvv.de)

**FR** = nur freitags





	Montag - Freitag						Samstag					
10												
11												
12												
13												
14												
15	46 <sup>sMD</sup>											
16	31 <sup>sMD</sup>											
17												
18												
19												
20												
21												
22												
23												
00												
01												
02	04 <sup>A</sup> <sub>FR</sub>						04 <sup>A</sup>					

- A** ○ Regensburg Hauptbahnhof
- ▶ ● Neutraubling Haidauer Straße
- 1 -Friedhof
- 3 -Heising
- 3 -Neudeker Straße
- 5 -Marktplatz
- 6 -Rathaus
- 7 -Gärtnersiedlung
- 9 Barbing Bischof-Sailer-Straße
- 12 -Friesheimer Str.
- 15 -Am Sarching Feld Nord
- 11 ● 17 Sarching Obere Dorfstr.
- 12 ● 18 -Rosenhofer Str.
- 14 ● 19 -Baggersee
- 16 ● 21 Friesheim West
- 17 ● 22 -Ost
- 19 ● 24 Illkofen bei Barbing
- 21 ● 25 Auburg
- 22 ● 26 Altach
- 24 ● 28 Eltheim
- 26 ● 30 Geisling Irlbruck
- 27 ● 31 -Am Bach
- 27 ● 31 -West
- 28 ● 32 -Ost
- 29 ● 33 -Kraftwerkweg
- 30 ● 35 Johannishof
- 32 ● 37 Pfatter West
- 33 ● 38 -Waldweg
- 34 ● 39 -Rathaus
- 35 ● 40 -Kindergarten
- 36 ● 41 -Ost
- 37 ● 42 -Am Fuchsbühl
- 40 ● 43 Griesau
- 45 ● 48 Schönach Pfarrhaus
- 46 ● 49 -Hauptstraße

Am 24.12. und 31.12. Verkehr wie an Samstagen falls diese Tage nicht auf einen Sonntag fallen. Einschränkungen hierzu entnehmen Sie bitte der Tagespresse oder unter [www.rvv.de](http://www.rvv.de) Gültig ab 13.05.2024

**A** = fährt A      **FR** = nur freitags      **sMD** = nur montags bis donnerstags an Schultagen

	Montag - Freitag								Samstag							
20																
21																
22																
23																
00																
01																
02	05 <sup>FR</sup>								05							

- Regensburg Hauptbahnhof
- ▶ ● Neutraubling Friedhof
- 2 -Heising
- 10 Sarching Obere Dorfstr.
- 11 -Rosenhofer Str.
- 13 -Baggersee
- 15 Friesheim West
- 16 -Ost
- 18 Illkofen bei Barbing
- 20 Auburg
- 21 Altach
- 23 Eltheim
- 25 Geisling Irlbruck
- 26 -Am Bach
- 26 -West
- 27 -Ost
- 28 -Kraftwerkweg
- 29 Johannishof
- 31 Pfatter West
- 32 -Waldweg
- 33 -Rathaus
- 34 -Kindergarten
- 35 -Ost
- 36 -Am Fuchsbühl
- 39 Griesau
- 44 Schönach Pfarrhaus
- 45 -Hauptstraße

Am 24.12. und 31.12. Verkehr wie an Samstagen falls diese Tage nicht auf einen Sonntag fallen. Einschränkungen hierzu entnehmen Sie bitte der Tagespresse oder unter [www.rvv.de](http://www.rvv.de) Gültig ab 13.05.2024

**FR** = nur freitags

	Montag - Freitag							Samstag						
20														
21														
22														
23														
00														
01														
02	07							07						

- Regensburg Hauptbahnhof
- ▶ ● Neutraubling Heising
- 8 Sarching Obere Dorfstr.
- 9 -Rosenhofer Str.
- 11 -Baggersee
- 13 Friesheim West
- 14 -Ost
- 16 Illkofen bei Barbing
- 18 Auburg
- 19 Altach
- 21 Eltheim
- 23 Geisling Irlbruck
- 24 -Am Bach
- 24 -West
- 25 -Ost
- 26 -Kraftwerkweg
- 27 Johannishof
- 29 Pfatter West
- 30 -Waldweg
- 31 -Rathaus
- 32 -Kindergarten
- 33 -Ost
- 34 -Am Fuchsbühl
- 37 Griesau
- 42 Schönach Pfarrhaus
- 43 -Hauptstraße

Am 24.12. und 31.12. Verkehr wie an Samstagen falls diese Tage nicht auf einen Sonntag fallen. Einschränkungen hierzu entnehmen Sie Gültig ab 13.05.2024 bitte der Tagespresse oder unter [www.rvv.de](http://www.rvv.de)

**FR** = nur freitags



**Montag - Freitag**

10																				
11																				
12																				
13	07 <sup>VF</sup>																			
14																				
15																				

Am 24.12. und 31.12. Verkehr wie an Samstagen falls diese Tage nicht auf einen Sonntag fallen. Einschränkungen hierzu entnehmen Sie bitte der Tagespresse oder unter [www.rvv.de](http://www.rvv.de) Gültig ab 13.05.2024

**VF** = an Schultagen; am ersten Schultag nach den Sommerferien & letzten Schultag vor den Weihnachts-, Oster- und Pfingstferien 1:30 Std. früher; am letzten Schultag vor den Sommerferien 2:40 Std. früher

Fahrwege mit Fahrzeit in Minuten

- ▶ ● Neutraubling Realschule
- 3 -Gymnasium
- 7 -Marktplatz
- 8 -Rathaus
- 9 -Gärtnersiedlung
- 11 Barbing Bischof-Sailer-Straße
- 13 -Friesheimer Str.
- 16 -Am Sarching Feld Nord
- 17 Sarching Baggersee
- 20 Friesheim West
- 21 -Ost
- 22 Illkofen bei Barbing
- 24 Auburg
- 25 Altach
- 28 Eltheim
- 30 Geisling Irlbruck
- 31 -Am Bach
- 32 -West
- 33 -Ost
- 34 -Kraftwerkweg
- 36 Johannishof
- 38 Pfatter West
- 39 -Waldweg
- 40 -Rathaus
- 41 -Kindergarten
- 42 -Ost
- 43 -Am Fuchsbühl
- 45 Griesau
- 50 Schönach Pfarrhaus
- 51 -Hauptstraße



**Montag - Freitag**

10  
11  
12  
13  
14  
15

07<sup>VF</sup>

Am 24.12. und 31.12. Verkehr wie an Samstagen falls diese Tage nicht auf einen Sonntag fallen. Einschränkungen hierzu entnehmen Sie bitte der Tagespresse oder unter [www.rvv.de](http://www.rvv.de) Gültig ab 13.05.2024

**VF** = an Schultagen; am ersten Schultag nach den Sommerferien & letzten Schultag vor den Weihnachts-, Oster- und Pfingstferien 1:30 Std. früher; am letzten Schultag vor den Sommerferien 2:40 Std. früher

Fahrwege mit Fahrzeit in Minuten

- ▶ ● Neutraubling Realschule
- 0 -Gymnasium
- 7 -Marktplatz
- 8 -Rathaus
- 9 -Gärtnersiedlung
- 11 Barbing Bischof-Sailer-Straße
- 13 -Friesheimer Str.
- 16 -Am Sarching Feld Nord
- 17 Sarching Baggersee
- 20 Friesheim West
- 21 -Ost
- 22 Illkofen bei Barbing
- 24 Auburg
- 25 Altach
- 28 Eltheim
- 30 Geisling Irlbruck
- 31 -Am Bach
- 32 -West
- 33 -Ost
- 34 -Kraftwerkweg
- 36 Johannishof
- 38 Pfatter West
- 39 -Waldweg
- 40 -Rathaus
- 43 Gmünd
- 46 Irling
- 51 Herfurth





**Montag - Freitag**

10  
11  
12  
13  
14  
15

07<sup>VF</sup>

Am 24.12. und 31.12. Verkehr wie an Samstagen falls diese Tage nicht auf einen Sonntag fallen. Einschränkungen hierzu entnehmen Sie bitte der Tagespresse oder unter [www.rvv.de](http://www.rvv.de) Gültig ab 13.05.2024

**VF** = an Schultagen; am ersten Schultag nach den Sommerferien & letzten Schultag vor den Weihnachts-, Oster- und Pfingstferien 1:30 Std. früher; am letzten Schultag vor den Sommerferien 2:40 Std. früher

Fahrwege mit Fahrzeit in Minuten

- Neutraubling Realschule
- ▶ ● Neutraubling Gymnasium
- 7 -Marktplatz
- 8 -Rathaus
- 9 -Gärtnersiedlung
- 11 Barbing Bischof-Sailer-Straße
- 13 -Friesheimer Str.
- 16 -Am Sarching Feld Nord
- 17 Sarching Baggersee
- 20 Friesheim West
- 21 -Ost
- 22 Illkofen bei Barbing
- 24 Auburg
- 25 Altach
- 28 Eltheim
- 30 Geisling Irlbruck
- 31 -Am Bach
- 32 -West
- 33 -Ost
- 34 -Kraftwerkweg
- 36 Johannishof
- 38 Pfatter West
- 39 -Waldweg
- 40 -Rathaus
- 43 Gmünd
- 46 Irling
- 51 Herfurth











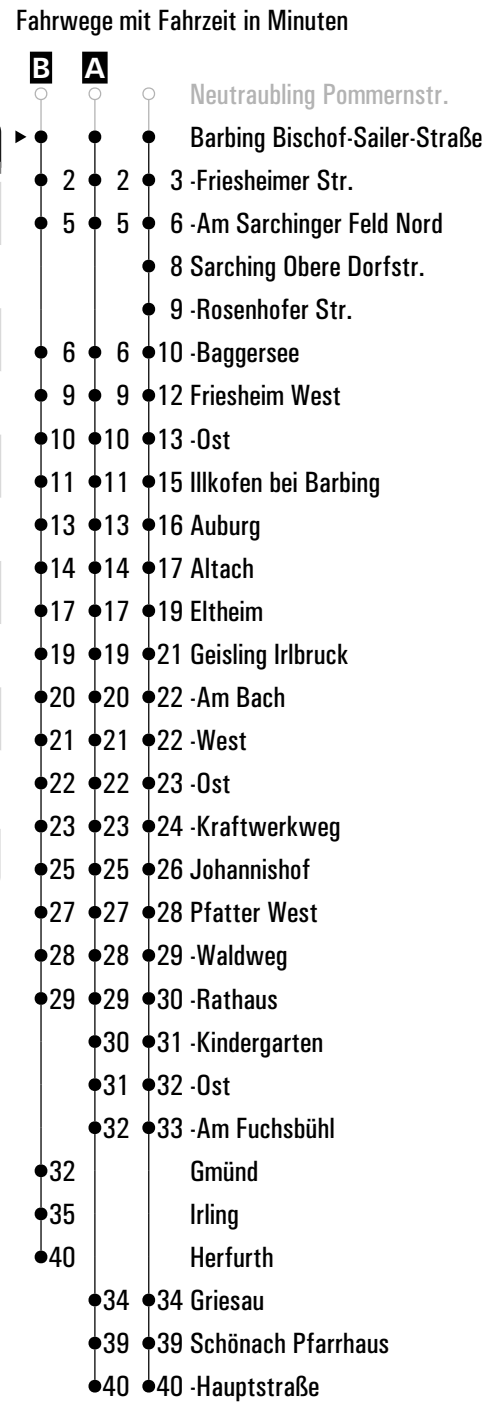


Montag - Freitag	
10	
11	
12	
13	18 <sup>A</sup> <sub>VF</sub> 18 <sup>B</sup> <sub>VF</sub>
14	
15	55
16	40
17	
18	
19	

Am 24.12. und 31.12. Verkehr wie an Samstagen falls diese Tage nicht auf einen Sonntag fallen. Einschränkungen hierzu entnehmen Sie bitte der Tagespresse oder unter [www.rvv.de](http://www.rvv.de) Gültig ab 13.05.2024

**A - B** = Fahrwege

**VF** = an Schultagen; am ersten Schultag nach den Sommerferien & letzten Schultag vor den Weihnachts-, Oster- und Pfingstferien 1:30 Std. früher; am letzten Schultag vor den Sommerferien 2:40 Std. früher





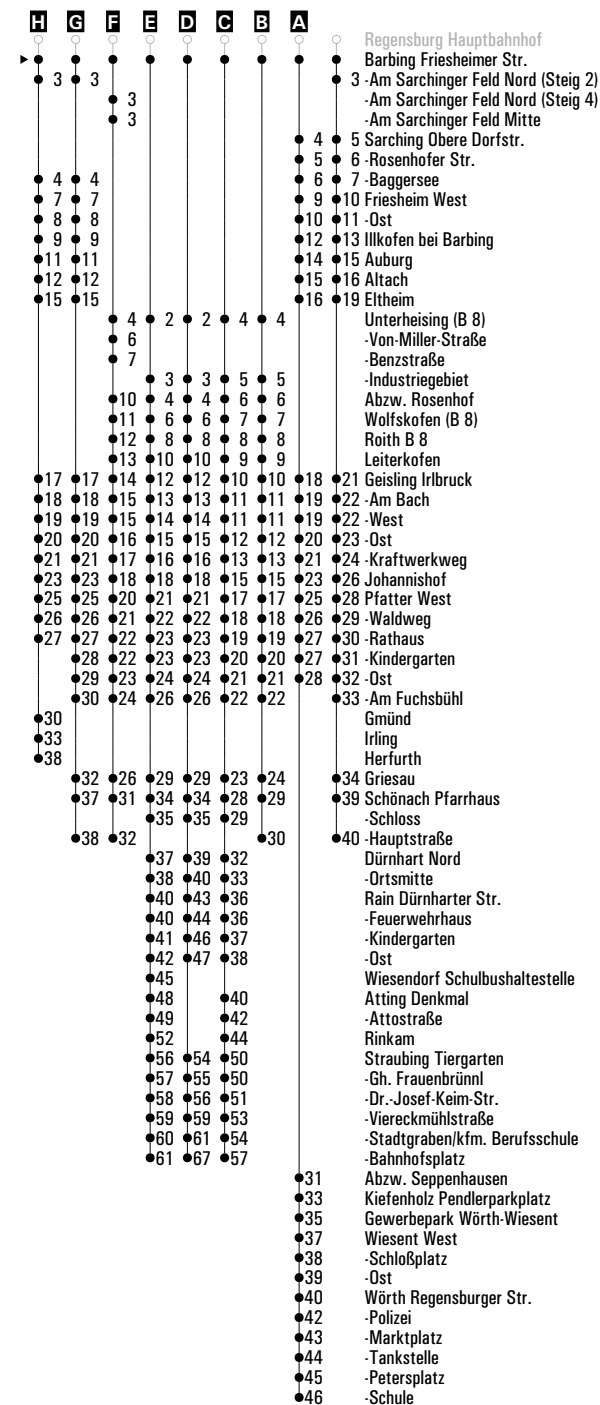
# RVV 33 <sup>H</sup> Barbing Friesheimer Str. ▶ Geisling ▶ Pfatter ▶ Straubing Bahnhofplatz

	Montag - Freitag				Samstag				Sonn-/Feiertag											
06	17 <sup>D#</sup> <sub>SF</sub>	36 <sup>E#</sup> <sub>SF</sub>	43 <sup>F</sup> <sub>I</sub>																	
07	43 <sup>F</sup>				19 <sup>B</sup>					53										
08	49 <sup>A</sup> <sub>W</sub>				49															
09	49				49															
10	49 <sup>A</sup> <sub>W</sub>				49															
11	49									23										
12	49 <sup>A</sup> <sub>W</sub>				49															
13	20 <sup>G</sup> <sub>VF</sub>	20 <sup>H</sup> <sub>VF</sub>	28 <sup>C</sup> <sub>#</sub>	43				33												
14	49 <sup>A</sup> <sub>W</sub>				49															
15	58				49															
16	13 <sup>B</sup>	43	58 <sup>J</sup> <sub>s5</sub>		49															
17	13 <sup>C</sup> <sub>#</sub>	43 <sup>A</sup> <sub>W</sub>			49					23										
18	13 <sup>B</sup>	43			49															
19	43									23										
20	43				49															
21																				
22	47				47															
23																				
00	32 <sup>FR</sup>				32															

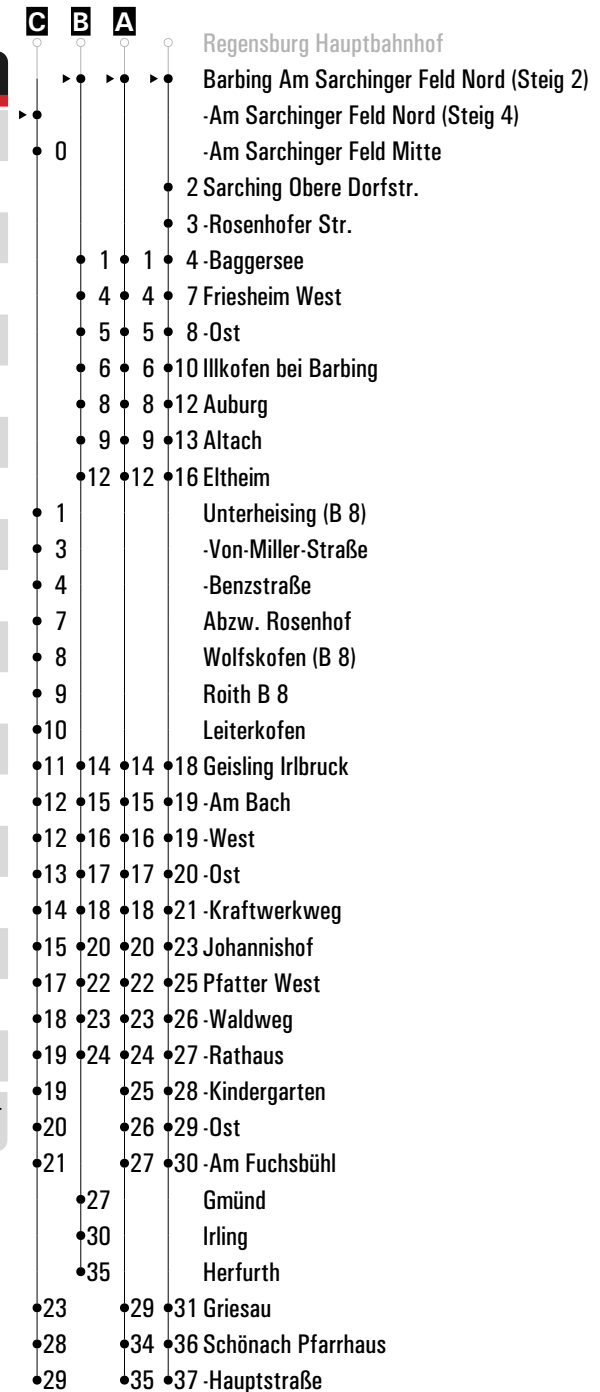
Am 24.12. und 31.12. Verkehr wie an Samstagen falls diese Tage nicht auf einen Sonntag fallen. Gültig ab 13.05.2024  
Einschränkungen hierzu entnehmen Sie bitte der Tagespresse oder unter [www.rvv.de](http://www.rvv.de)

- A - H** = Fahrwege
- W** = Bus fährt ab Pfatter Ost weiter als Linie 102 über Wiesent nach Wörth a.d. Donau - kein Umstieg erforderlich!
- #** = ab Schönach weiter als VSL-Linie 25
- VF** = an Schultagen; am ersten Schultag nach den Sommerferien & letzten Schultag vor den Weihnachts-, Oster- und Pfingstferien 1:30 Std. früher; am letzten Schultag vor den Sommerferien 2:40 Std. früher
- I** = bis Abzw. Rosenhof
- J** = bis Geisling Kraftwerkweg
- s** = nur an Schultagen
- sf** = nur an schulfreien Tagen
- FR** = nur freitags
- s5** = nur montags bis donnerstags an Schultagen, nicht am letzten Schultag vor den Weihnachts-, Oster-, Pfingst- und Sommerferien und nicht am ersten Schultag nach den Sommerferien

Fahrwege mit Fahrzeit in Minuten



	Montag - Freitag				Samstag				Sonn-/Feiertag				
06	46 <sup>C</sup> <sub>D</sub> <sup>4</sup>												
07	46 <sup>C</sup> <sub>4</sub>								56				
08					52								
09	52				52				26				
10					52								
11	52								26				
12					52								
13	23 <sup>A</sup> <sub>VF</sub>	23 <sup>B</sup> <sub>VF</sub>	46		36				26				
14					52								
15					52				26				
16	01	46			52								
17	01 <sup>E</sup> <sub>s5</sub>				52				26				
18	46				52								
19	46								26				
20	46				52								
21													
22	50				50								
23													
00	35 <sup>FR</sup>				35								



Am 24.12. und 31.12. Verkehr wie an Samstagen falls diese Tage nicht auf einen Sonntag fallen. Einschränkungen Gültig ab 13.05.2024 hierzu entnehmen Sie bitte der Tagespresse oder unter [www.rvv.de](http://www.rvv.de)

**A - C** = Fahrwege

**4** = Abfahrt an Steig 4

**VF** = an Schultagen; am ersten Schultag nach den Sommerferien & letzten Schultag vor den Weihnachts-, Oster- und Pfingstferien 1:30 Std. früher; am letzten Schultag vor den Sommerferien 2:40 Std. früher

**D** = bis Abzw. Rosenhof

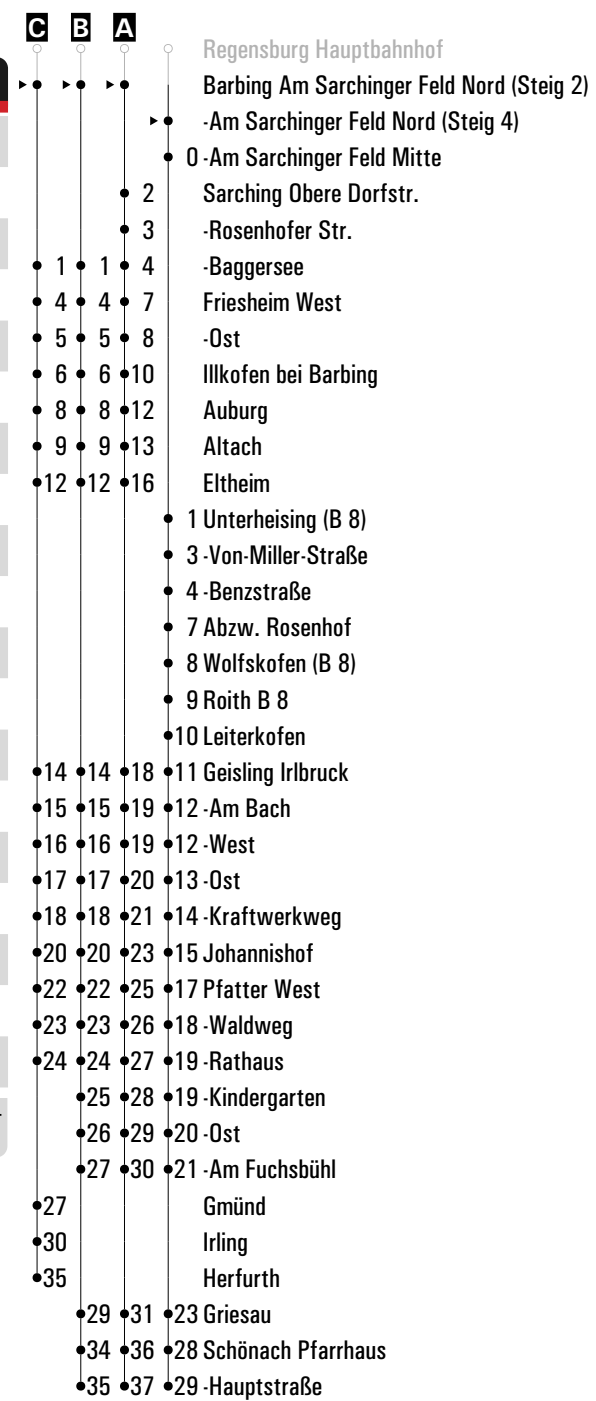
**E** = bis Geisling Kraftwerkweg

**FR** = nur freitags

**s5** = nur montags bis donnerstags an Schultagen, nicht am letzten Schultag vor den Weihnachts-, Oster-, Pfingst- und Sommerferien und nicht am ersten Schultag nach den Sommerferien



	Montag - Freitag				Samstag				Sonn-/Feiertag				
06	46 <sup>D</sup>												
07	46								56 <sup>A</sup> <sub>2</sub>				
08					52 <sup>A</sup> <sub>2</sub>								
09	52 <sup>A</sup> <sub>2</sub>				52 <sup>A</sup> <sub>2</sub>				26 <sup>A</sup> <sub>2</sub>				
10					52 <sup>A</sup> <sub>2</sub>								
11	52 <sup>A</sup> <sub>2</sub>								26 <sup>A</sup> <sub>2</sub>				
12					52 <sup>A</sup> <sub>2</sub>								
13	23 <sup>B</sup> <sub>VF</sub> <sub>2</sub>	23 <sup>C</sup> <sub>VF</sub> <sub>2</sub>	46 <sup>A</sup> <sub>2</sub>		36 <sup>A</sup> <sub>2</sub>				26 <sup>A</sup> <sub>2</sub>				
14					52 <sup>A</sup> <sub>2</sub>								
15					52 <sup>A</sup> <sub>2</sub>				26 <sup>A</sup> <sub>2</sub>				
16	01 <sup>A</sup> <sub>2</sub>	46 <sup>A</sup> <sub>2</sub>			52 <sup>A</sup> <sub>2</sub>								
17	01 <sup>A</sup> <sub>2</sub> E <sub>s5</sub>				52 <sup>A</sup> <sub>2</sub>				26 <sup>A</sup> <sub>2</sub>				
18	46 <sup>A</sup> <sub>2</sub>				52 <sup>A</sup> <sub>2</sub>								
19	46 <sup>A</sup> <sub>2</sub>								26 <sup>A</sup> <sub>2</sub>				
20	46 <sup>A</sup> <sub>2</sub>				52 <sup>A</sup> <sub>2</sub>								
21													
22	50 <sup>A</sup> <sub>2</sub>				50 <sup>A</sup> <sub>2</sub>								
23													
00	35 <sup>A</sup> <sub>FR</sub> <sub>2</sub>				35 <sup>A</sup> <sub>2</sub>								



Am 24.12. und 31.12. Verkehr wie an Samstagen falls diese Tage nicht auf einen Sonntag fallen. Einschränkungen Gültig ab 13.05.2024 hierzu entnehmen Sie bitte der Tagespresse oder unter [www.rvv.de](http://www.rvv.de)

- A - C** = Fahrwege
- 2** = Abfahrt an Steig 2
- VF** = an Schultagen; am ersten Schultag nach den Sommerferien & letzten Schultag vor den Weihnachts-, Oster- und Pfingstferien 1:30 Std. früher; am letzten Schultag vor den Sommerferien 2:40 Std. früher
- D** = bis Abzw. Rosenhof
- E** = bis Geisling Kraftwerkweg
- FR** = nur freitags
- s5** = nur montags bis donnerstags an Schultagen, nicht am letzten Schultag vor den Weihnachts-, Oster-, Pfingst- und Sommerferien und nicht am ersten Schultag nach den Sommerferien







	Montag - Freitag				Samstag				Sonn-/Feiertag				
08	55				56				00				
09	56				56				30				
10	55				56								
11	56								30				
12	55				56								
13	24	24	50		41				30				
14	55				56								
15					56				30				
16	05	50			56								
17	05	49			56				30				
18	50				56								
19	50								30				
20	50				56								
21													
22	54				54								
23													
00	39				39								
01													
02	18				18								

- Regensburg Hauptbahnhof
- Sarching Baggersee
- 3 Friesheim West
- 4 -Ost
- 6 Illkofen bei Barbing
- 8 Auburg
- 9 Altach
- 12 Eltheim
- 14 Geisling Irlbruck
- 15 -Am Bach
- 15 -West
- 16 -Ost
- 17 -Kraftwerkweg
- 19 Johannishof
- 21 Pfatter West
- 22 -Waldweg
- 23 -Rathaus
- 24 -Kindergarten
- 25 -Ost
- 26 -Am Fuchsbühl
- Gmünd
- Irling
- Herfurth
- 27 Griesau
- 32 Schönach Pfarrhaus
- 33 -Hauptstraße
- 25 Abzw. Seppenhausen
- 27 Kiefenholz Pendlerparkplatz
- 29 Gewerbepark Wörth-Wiesent
- 31 Wiesent West
- 32 -Schloßplatz
- 33 -Ost
- 34 Wörth Regensburger Str.
- 36 -Polizei
- 37 -Marktplatz
- 38 -Tankstelle
- 39 -Petersplatz
- 40 -Schule

Am 24.12. und 31.12. Verkehr wie an Samstagen falls diese Tage nicht auf einen Sonntag fallen. Einschränkungen hierzu entnehmen Sie bitte der Tagespresse oder unter [www.rvv.de](http://www.rvv.de) Gültig ab 13.05.2024

- A - B** = Fahrwege
- W** = Bus fährt ab Pfatter Ost weiter als Linie 102 über Wiesent nach Wörth a.d. Donau - kein Umstieg erforderlich!
- VF** = an Schultagen; am ersten Schultag nach den Sommerferien & letzten Schultag vor den Weihnachts-, Oster- und Pfingstferien 1:30 Std. früher; am letzten Schultag vor den Sommerferien 2:40 Std. früher
- C** = bis Geisling Kraftwerkweg
- FR** = nur freitags
- s5** = nur montags bis donnerstags an Schultagen, nicht am letzten Schultag vor den Weihnachts-, Oster-, Pfingst- und Sommerferien und nicht am ersten Schultag nach den Sommerferien

	Montag - Freitag					Samstag					Sonn-/Feiertag				
08	58					59					03				
09	59					59					33				
10	58					59									
11	59										33				
12	58					59									
13	27		27	53		43					33				
14	58					59									
15						59					33				
16	07	52				59									
17	08	52				59					33				
18	53					59									
19	53										33				
20	53					59									
21															
22	57					57									
23															
00	42					42									
01															
02	20					20									

- B** **A**
- Regensburg Hauptbahnhof
- Friesheim West
- 1 1 1 -Ost
- 2 3 3 Illkofen bei Barbing
- 4 5 5 Auburg
- 5 6 6 Altach
- 8 7 9 Eltheim
- 10 9 11 Geisling Irlbruck
- 11 10 12 -Am Bach
- 12 10 12 -West
- 13 11 13 -Ost
- 14 12 14 -Kraftwerkweg
- 16 14 16 Johannishof
- 18 16 18 Pfatter West
- 19 17 19 -Waldweg
- 20 18 20 -Rathaus
- 18 21 -Kindergarten
- 19 22 -Ost
- 23 -Am Fuchsbühl
- 23 Gmünd
- 26 Irling
- 31 Herfurth
- 24 Griesau
- 29 Schönach Pfarrhaus
- 30 -Hauptstraße
- 22 Abzw. Seppenhausen
- 24 Kiefenholz Pendlerparkplatz
- 26 Gewerbepark Wörth-Wiesent
- 28 Wiesent West
- 29 -Schloßplatz
- 30 -Ost
- 31 Wörth Regensburger Str.
- 33 -Polizei
- 34 -Marktplatz
- 35 -Tankstelle
- 36 -Petersplatz
- 37 -Schule

Am 24.12. und 31.12. Verkehr wie an Samstagen falls diese Tage nicht auf einen Sonntag fallen. Einschränkungen hierzu entnehmen Sie bitte der Tagespresse oder unter [www.rvv.de](http://www.rvv.de) Gültig ab 13.05.2024

- A - B** = Fahrwege
- W** = Bus fährt ab Pfatter Ost weiter als Linie 102 über Wiesent nach Wörth a.d. Donau - kein Umstieg erforderlich!
- VF** = an Schultagen; am ersten Schultag nach den Sommerferien & letzten Schultag vor den Weihnachts-, Oster- und Pfingstferien 1:30 Std. früher; am letzten Schultag vor den Sommerferien 2:40 Std. früher
- C** = bis Geisling Kraftwerkweg
- FR** = nur freitags
- s5** = nur montags bis donnerstags an Schultagen, nicht am letzten Schultag vor den Weihnachts-, Oster-, Pfingst- und Sommerferien und nicht am ersten Schultag nach den Sommerferien



	Montag - Freitag					Samstag					Sonn-/Feiertag				
08											06				
09	01					02					36				
10	02					02									
11	01					02					36				
12	02														
13	01	29 <sup>VF</sup>	29 <sup>B</sup>	56		02	46				36				
14															
15	01					02					36				
16	10	55				02									
17	11 <sup>C</sup>	55 <sup>A</sup>				02					36				
18	56					02									
19	56					02					36				
20	56														
21						02									
22															
23	00					00									
00	45 <sup>FR</sup>					45									
01															
02	23 <sup>FR</sup>					23									

- Regensburg Hauptbahnhof
- Illkofen bei Barbing
- 2 Auburg
- 3 Altach
- 6 Eltheim
- 8 Geisling Irlbruck
- 9 -Am Bach
- 9 -West
- 10 -Ost
- 11 -Kraftwerkweg
- 13 Johannishof
- 15 Pfatter West
- 16 -Waldweg
- 17 -Rathaus
- 18 -Kindergarten
- 19 -Ost
- 20 -Am Fuchsbühl
- Gmünd
- Irling
- Herfurth
- 21 Griesau
- 26 Schönach Pfarrhaus
- 27 -Hauptstraße
- 19 Abzw. Seppenhäusen
- 21 Kiefenholz Pendlerparkplatz
- 23 Gewerbepark Wörth-Wiesent
- 25 Wiesent West
- 26 -Schloßplatz
- 27 -Ost
- 28 Wörth Regensburger Str.
- 30 -Polizei
- 31 -Marktplatz
- 32 -Tankstelle
- 33 -Petersplatz
- 34 -Schule

Am 24.12. und 31.12. Verkehr wie an Samstagen falls diese Tage nicht auf einen Sonntag fallen. Einschränkungen hierzu entnehmen Sie bitte der Tagespresse oder unter [www.rvv.de](http://www.rvv.de) Gültig ab 13.05.2024

- A - B** = Fahrwege
- W** = Bus fährt ab Pfatter Ost weiter als Linie 102 über Wiesent nach Wörth a.d. Donau - kein Umstieg erforderlich!
- VF** = an Schultagen; am ersten Schultag nach den Sommerferien & letzten Schultag vor den Weihnachts-, Oster- und Pfingstferien 1:30 Std. früher; am letzten Schultag vor den Sommerferien 2:40 Std. früher
- C** = bis Geisling Kraftwerkweg
- FR** = nur freitags
- s5** = nur montags bis donnerstags an Schultagen, nicht am letzten Schultag vor den Weihnachts-, Oster-, Pfingst- und Sommerferien und nicht am ersten Schultag nach den Sommerferien



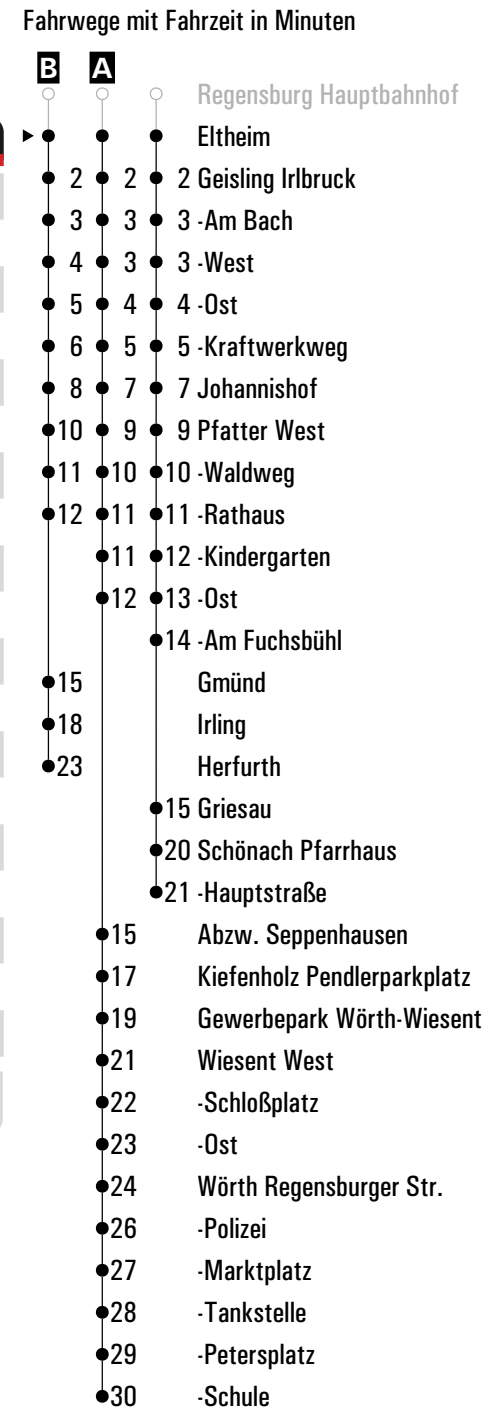




	Montag - Freitag				Samstag				Sonn-/Feiertag			
08									12			
09	05 <sup>A</sup> <sub>W</sub>				08				42			
10	08				08							
11	05 <sup>A</sup> <sub>W</sub>				08				42			
12	08											
13	05 <sup>A</sup> <sub>W</sub>	35 <sup>VF</sup>	35 <sup>B</sup> <sub>VF</sub>		08	52			42			
14	02											
15	05 <sup>A</sup> <sub>W</sub>				08				42			
16	14	59			08							
17	17 <sup>C</sup> <sub>s5</sub>	59 <sup>A</sup> <sub>W</sub>			08				42			
18					08							
19	02				08				42			
20	02											
21	02				08							
22												
23	06				06							
00	51 <sup>FR</sup>				51							
01												
02	28 <sup>FR</sup>				28							

Am 24.12. und 31.12. Verkehr wie an Samstagen falls diese Tage nicht auf einen Sonntag fallen. Einschränkungen hierzu entnehmen Sie bitte der Tagespresse oder unter [www.rvv.de](http://www.rvv.de) Gültig ab 13.05.2024

- A** - **B** = Fahrwege
- W** = Bus fährt ab Pfatter Ost weiter als Linie 102 über Wiesent nach Wörth a.d. Donau - kein Umstieg erforderlich!
- VF** = an Schultagen; am ersten Schultag nach den Sommerferien & letzten Schultag vor den Weihnachts-, Oster- und Pfingstferien 1:30 Std. früher; am letzten Schultag vor den Sommerferien 2:40 Std. früher
- C** = bis Geisling Kraftwerkweg
- FR** = nur freitags
- s5** = nur montags bis donnerstags an Schultagen, nicht am letzten Schultag vor den Weihnachts-, Oster-, Pfingst- und Sommerferien und nicht am ersten Schultag nach den Sommerferien





- Fahrwege mit Fahrzeit in Minuten
- Regensburg Hauptbahnhof
  - ▶ ● Unterheising Von-Miller-Straße
  - 1 -Benzstraße
  - 4 Abzw. Rosenhof
  - 5 Wolfskofen (B 8)
  - 6 Roith B 8
  - 7 Leiterkofen
  - 8 Geisling Irlbruck
  - 9 -Am Bach
  - 9 -West
  - 10 -Ost
  - 11 -Kraftwerkweg
  - 12 Johannishof
  - 14 Pfatter West
  - 15 -Waldweg
  - 16 -Rathaus
  - 16 -Kindergarten
  - 17 -Ost
  - 18 -Am Fuchsbühl
  - 20 Griesau
  - 25 Schönach Pfarrhaus
  - 26 -Hauptstraße

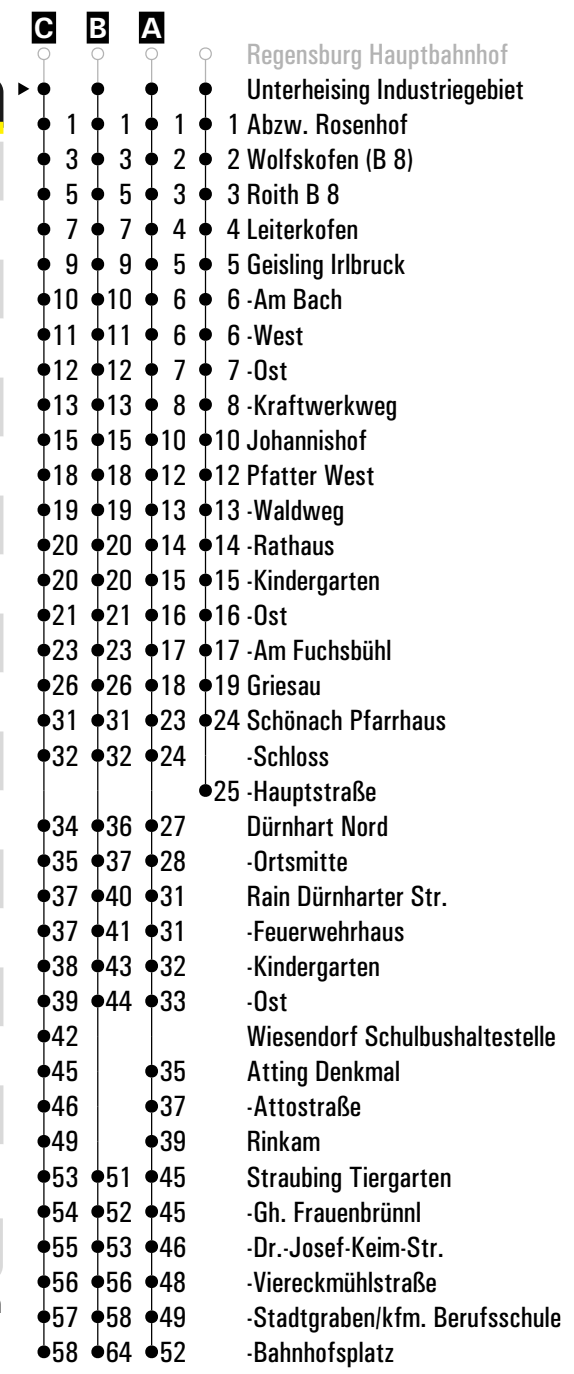
Montag - Freitag	
05	
06	49 <sup>A</sup>
07	49
08	
09	
10	
11	
12	
13	
14	

Am 24.12. und 31.12. Verkehr wie an Samstagen falls diese Tage nicht auf einen Sonntag fallen. Einschränkungen hierzu entnehmen Sie bitte der Tagespresse oder unter [www.rvv.de](http://www.rvv.de) Gültig ab 13.05.2024

**A** = bis Abzw. Rosenhof



	Montag - Freitag					Samstag				
05										
06	20	<b>B#</b>		39	<b>C#</b>					
07						24				
08										
09										
10										
11										
12										
13	33	<b>A#</b>								
14										
15										
16	18									
17	18	<b>A#</b>								
18	18									
19										
20										
21										
22										



Am 24.12. und 31.12. Verkehr wie an Samstagen falls diese Tage nicht auf einen Sonntag fallen. Einschränkungen hierzu entnehmen Sie bitte der Tagespresse oder unter [www.rvv.de](http://www.rvv.de) Gültig ab 13.05.2024

**A - C** = Fahrwege **#** = ab Schönach weiter als VSL-Linie 25 **s** = nur an Schultagen **sf** = nur an schulfreien Tagen

	Montag - Freitag						Samstag					
05												
06	21	<b>B#</b>		40	<b>C#</b>							
07	53						25					
08												
09												
10												
11												
12												
13	34	<b>A#</b>										
14												
15												
16	19											
17	19	<b>A#</b>										
18	19											
19												
20												
21												
22												

C	B	A	○	Regensburg Hauptbahnhof
				Abzw. Rosenhof
2	2	1	1	1 Wolfskofen (B 8)
4	4	2	2	2 Roith B 8
6	6	3	3	3 Leiterkofen
8	8	4	4	4 Geisling Irlbruck
9	9	5	5	5 -Am Bach
10	10	5	5	5 -West
11	11	6	6	6 -Ost
12	12	7	7	7 -Kraftwerkweg
14	14	9	9	9 Johannishof
17	17	11	11	11 Pfatter West
18	18	12	12	12 -Waldweg
19	19	13	13	13 -Rathaus
19	19	14	14	14 -Kindergarten
20	20	15	15	15 -Ost
22	22	16	16	16 -Am Fuchsbühl
25	25	17	17	17 Griesau
30	30	22	22	22 Schönach Pfarrhaus
31	31	23	23	23 -Schloss
			24	24 -Hauptstraße
33	35	26		26 Dürnhart Nord
34	36	27		27 -Ortsmitte
36	39	30		30 Rain Dürnharter Str.
36	40	30		30 -Feuerwehrhaus
37	42	31		31 -Kindergarten
38	43	32		32 -Ost
41				41 Wiesendorf Schulbushaltestelle
44		34		34 Atting Denkmal
45		36		36 -Attostraße
48		38		38 Rinkam
52	50	44		44 Straubing Tiergarten
53	51	44		44 -Gh. Frauenbrünnl
54	52	45		45 -Dr.-Josef-Keim-Str.
55	55	47		47 -Viereckmühlstraße
56	57	48		48 -Stadtgraben/kfm. Berufsschule
57	63	51		51 -Bahnhofsplatz

Am 24.12. und 31.12. Verkehr wie an Samstagen falls diese Tage nicht auf einen Sonntag fallen. Einschränkungen hierzu entnehmen Sie bitte der Tagespresse oder unter [www.rvv.de](http://www.rvv.de) Gültig ab 13.05.2024

**A - C** = Fahrwege **#** = ab Schönach weiter als VSL-Linie 25 **s** = nur an Schultagen **sf** = nur an schulfreien Tagen





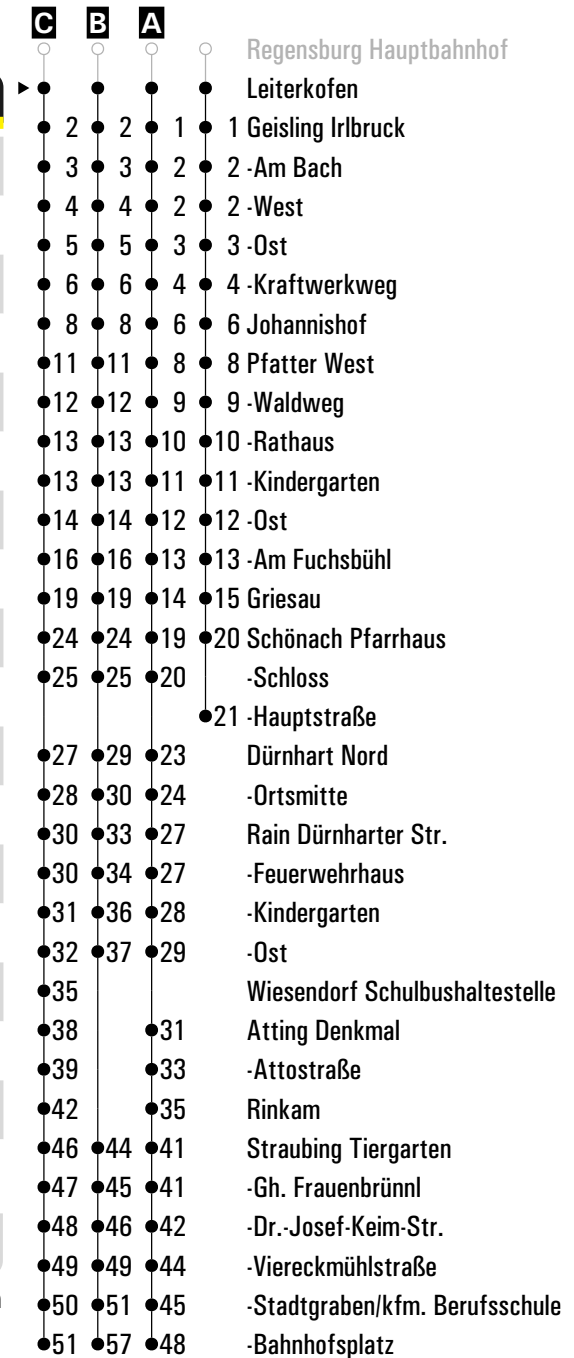
	Montag - Freitag					Samstag				
05										
06	25	<b>B#</b>	44	<b>C#</b>						
07	55					27				
08										
09										
10										
11										
12										
13	36	<b>A#</b>								
14										
15										
16	21									
17	21	<b>A#</b>								
18	21									
19										
20										
21										
22										

C	B	A	
			Regensburg Hauptbahnhof
			Roith B 8
2	2	1	1 Leiterkofen
4	4	2	2 Geisling Irlbruck
5	5	3	3 -Am Bach
6	6	3	3 -West
7	7	4	4 -Ost
8	8	5	5 -Kraftwerkweg
10	10	7	7 Johannishof
13	13	9	9 Pfatter West
14	14	10	10 -Waldweg
15	15	11	11 -Rathaus
15	15	12	12 -Kindergarten
16	16	13	13 -Ost
18	18	14	14 -Am Fuchsbühl
21	21	15	16 Griesau
26	26	20	21 Schönach Pfarrhaus
27	27	21	-Schloss
			22 -Hauptstraße
29	31	24	Dürnhart Nord
30	32	25	-Ortsmitte
32	35	28	Rain Dürnharter Str.
32	36	28	-Feuerwehrhaus
33	38	29	-Kindergarten
34	39	30	-Ost
37			Wiesendorf Schulbushaltestelle
40		32	Atting Denkmal
41		34	-Attostraße
44		36	Rinkam
48	46	42	Straubing Tiergarten
49	47	42	-Gh. Frauenbrünnl
50	48	43	-Dr.-Josef-Keim-Str.
51	51	45	-Viereckmühlstraße
52	53	46	-Stadtgraben/kfm. Berufsschule
53	59	49	-Bahnhofsplatz

Am 24.12. und 31.12. Verkehr wie an Samstagen falls diese Tage nicht auf einen Sonntag fallen. Einschränkungen hierzu entnehmen Sie bitte der Tagespresse oder unter [www.rvv.de](http://www.rvv.de) Gültig ab 13.05.2024

**A - C** = Fahrwege **#** = ab Schönach weiter als VSL-Linie 25 **s** = nur an Schultagen **sf** = nur an schulfreien Tagen

	Montag - Freitag					Samstag				
05										
06	27	<b>B#</b>	46	<b>C#</b>						
07	56					28				
08										
09										
10										
11										
12										
13	37	<b>A#</b>								
14										
15										
16	22									
17	22	<b>A#</b>								
18	22									
19										
20										
21										
22										



Am 24.12. und 31.12. Verkehr wie an Samstagen falls diese Tage nicht auf einen Sonntag fallen. Einschränkungen hierzu entnehmen Sie bitte der Tagespresse oder unter [www.rvv.de](http://www.rvv.de) Gültig ab 13.05.2024

**A - C** = Fahrwege **#** = ab Schönach weiter als VSL-Linie 25 **s** = nur an Schultagen **sf** = nur an schulfreien Tagen

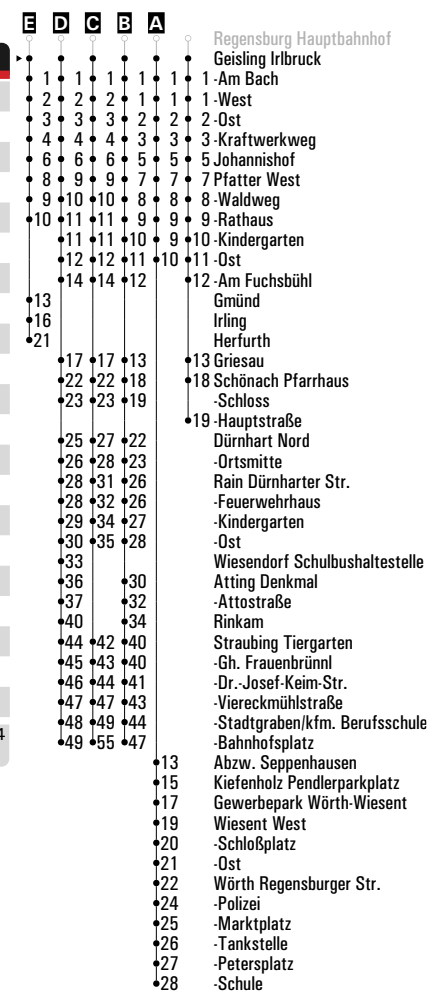
# RVV 33 <sup>H</sup> Geisling Irlbruck Pfatter > Straubing Bahnhofsplatz

	Montag - Freitag				Samstag				Sonn-/Feiertag				
06	29 <sup>C#</sup>	48 <sup>D#</sup>											
07	57				29								
08									14				
09	07 <sup>A</sup>				10				44				
10	10				10								
11	07 <sup>A</sup>				10				44				
12	10												
13	07 <sup>A</sup>	37 <sup>VF</sup>	37 <sup>E</sup>	38 <sup>E</sup>	10	54			44				
14	04												
15	07 <sup>A</sup>				10				44				
16	16	23			10								
17	01	19 <sup>F</sup>	23 <sup>B</sup>		10				44				
18	01 <sup>A</sup>	23			10								
19	04				10				44				
20	04												
21	04				10								
22													
23	08				08								
00	53 <sup>FR</sup>				53								
01													
02	30 <sup>FR</sup>				30								

Am 24.12. und 31.12. Verkehr wie an Samstagen falls diese Tage nicht auf einen Sonntag fallen. Einschränkungen Gültig ab 13.05.2024 hierzu entnehmen Sie bitte der Tagespresse oder unter [www.rvv.de](http://www.rvv.de)

- A - E** = Fahrwege
- W** = Bus fährt ab Pfatter Ost weiter als Linie 102 über Wiesent nach Wörth a.d. Donau - kein Umstieg erforderlich!
- #** = ab Schönach weiter als VSL-Linie 25
- VF** = an Schultagen; am ersten Schultag nach den Sommerferien & letzten Schultag vor den Weihnachts-, Oster- und Pfingstferien 1:30 Std. früher; am letzten Schultag vor den Sommerferien 2:40 Std. früher
- F** = bis Geisling Kraftwerkweg
- S** = nur an Schultagen
- SI** = nur an schulfreien Tagen
- FR** = nur freitags
- SS** = nur montags bis donnerstags an Schultagen, nicht am letzten Schultag vor den Weihnachts-, Oster-, Pfingst- und Sommerferien und nicht am ersten Schultag nach den Sommerferien

Fahrwege mit Fahrzeit in Minuten

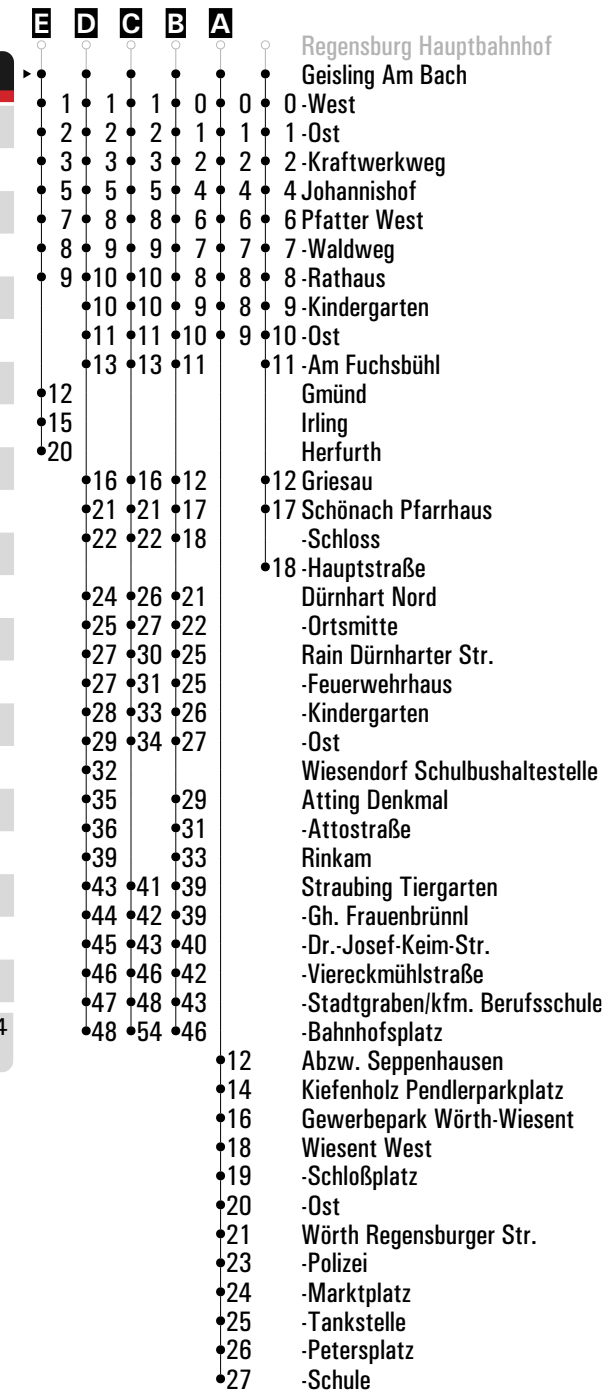


# RVV 33 <sup>H</sup> Geisling Am Bach

► Pfatter ► Straubing Bahnhofsplatz

Fahrwege mit Fahrzeit in Minuten

	Montag - Freitag					Samstag					Sonn-/Feiertag							
06	30 <sub>S</sub> <sup>C#</sup>	49 <sub>Sf</sub> <sup>D#</sup>																
07	58					30												
08												15						
09	08 <sub>W</sub> <sup>A</sup>					11						45						
10	11					11												
11	08 <sub>W</sub> <sup>A</sup>					11						45						
12	11																	
13	08 <sub>W</sub> <sup>A</sup>	38 <sup>VF</sup>				38 <sub>VF</sub> <sup>E</sup>	39 <sub>#</sub> <sup>B</sup>			11	55							
14	05																	
15	08 <sub>W</sub> <sup>A</sup>					11						45						
16	17	24				11												
17	02 <sub>W</sub> <sup>A</sup>	20 <sub>S5</sub> <sup>F</sup>				24 <sub>#</sub> <sup>B</sup>				11								
18	02 <sub>W</sub> <sup>A</sup>	24				11												
19	05					11						45						
20	05																	
21	05					11												
22																		
23	09					09												
00	54 <sup>FR</sup>					54												
01																		
02	31 <sup>FR</sup>					31												



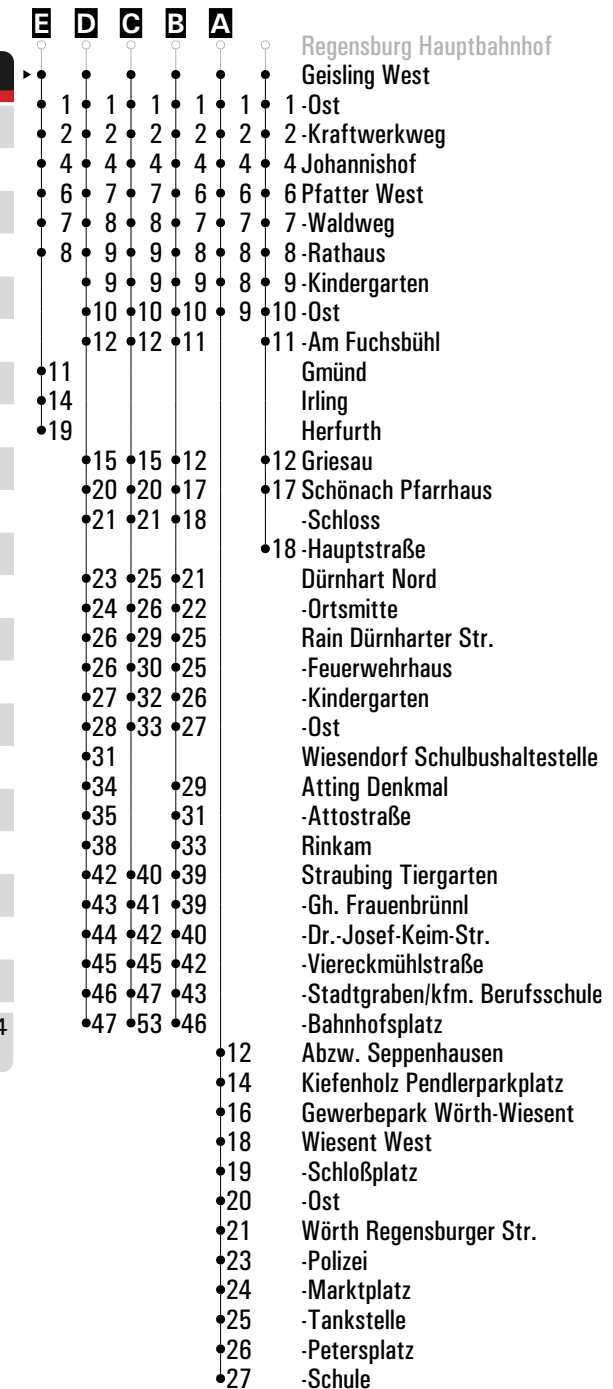
Am 24.12. und 31.12. Verkehr wie an Samstagen falls diese Tage nicht auf einen Sonntag fallen. Einschränkungen Gültig ab 13.05.2024 hierzu entnehmen Sie bitte der Tagespresse oder unter [www.rvv.de](http://www.rvv.de)

- A - E** = Fahrwege
- W** = Bus fährt ab Pfatter Ost weiter als Linie 102 über Wiesent nach Wörth a.d. Donau - kein Umstieg erforderlich!
- #** = ab Schönach weiter als VSL-Linie 25
- VF** = an Schultagen; am ersten Schultag nach den Sommerferien & letzten Schultag vor den Weihnachts-, Oster- und Pfingstferien 1:30 Std. früher; am letzten Schultag vor den Sommerferien 2:40 Std. früher
- F** = bis Geisling Kraftwerkweg
- s** = nur an Schultagen
- sf** = nur an schulfreien Tagen
- FR** = nur freitags
- s5** = nur montags bis donnerstags an Schultagen, nicht am letzten Schultag vor den Weihnachts-, Oster-, Pfingst- und Sommerferien und nicht am ersten Schultag nach den Sommerferien

# RVV 33 <sup>H</sup> Geisling West ▶ Pfatter ▶ Straubing Bahnhofplatz

Fahrwege mit Fahrzeit in Minuten

	Montag - Freitag					Samstag					Sonn-/Feiertag									
06	31 <sub>s</sub> <sup>C#</sup>		50 <sub>sf</sub> <sup>D#</sup>																	
07	58					30														
08													15							
09	08 <sub>w</sub> <sup>A</sup>					11							45							
10	11					11														
11	08 <sub>w</sub> <sup>A</sup>					11							45							
12	11																			
13	08 <sub>w</sub> <sup>A</sup>	39 <sup>VF</sup>		39 <sub>VF</sub> <sup>E</sup>	39 <sub>#</sub> <sup>B</sup>	11	55						45							
14	05																			
15	08 <sub>w</sub> <sup>A</sup>					11							45							
16	17	24				11														
17	02	20 <sub>s5</sub> <sup>F</sup>		24 <sub>#</sub> <sup>B</sup>		11							45							
18	02 <sub>w</sub> <sup>A</sup>	24				11														
19	05					11							45							
20	05																			
21	05					11														
22																				
23	09					09														
00	54 <sup>FR</sup>					54														
01																				
02	31 <sup>FR</sup>					31														



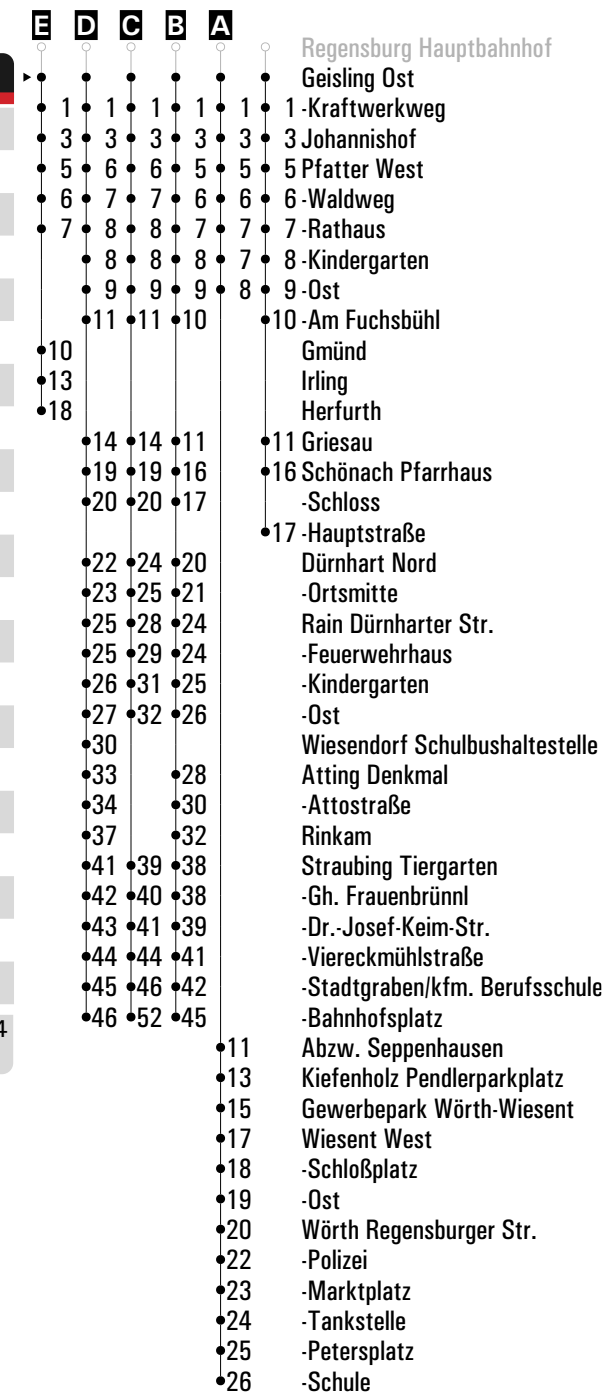
Am 24.12. und 31.12. Verkehr wie an Samstagen falls diese Tage nicht auf einen Sonntag fallen. Einschränkungen Gültig ab 13.05.2024 hierzu entnehmen Sie bitte der Tagespresse oder unter [www.rvv.de](http://www.rvv.de)

- A - E** = Fahrwege
- w** = Bus fährt ab Pfatter Ost weiter als Linie 102 über Wiesent nach Wörth a.d. Donau - kein Umstieg erforderlich!
- #** = ab Schönach weiter als VSL-Linie 25
- VF** = an Schultagen; am ersten Schultag nach den Sommerferien & letzten Schultag vor den Weihnachts-, Oster- und Pfingstferien 1:30 Std. früher; am letzten Schultag vor den Sommerferien 2:40 Std. früher
- F** = bis Geisling Kraftwerkweg
- s** = nur an Schultagen
- sf** = nur an schulfreien Tagen
- FR** = nur freitags
- s5** = nur montags bis donnerstags an Schultagen, nicht am letzten Schultag vor den Weihnachts-, Oster-, Pfingst- und Sommerferien und nicht am ersten Schultag nach den Sommerferien

# RVV 33 <sup>H</sup> Geisling Ost ▶ Pfatter ▶ Straubing Bahnhofplatz

Fahrwege mit Fahrzeit in Minuten

	Montag - Freitag				Samstag				Sonn-/Feiertag				
06	32 <sub>S</sub> <sup>C#</sup>	51 <sub>Sf</sub> <sup>D#</sup>											
07	59				31								
08									16				
09	09 <sub>W</sub> <sup>A</sup>				12				46				
10	12				12								
11	09 <sub>W</sub> <sup>A</sup>				12				46				
12	12												
13	09 <sub>W</sub> <sup>A</sup>	40 <sup>VF</sup>	40 <sub>VF</sub> <sup>E</sup>	40 <sub>#</sub> <sup>B</sup>	12	56			46				
14	06												
15	09 <sub>W</sub> <sup>A</sup>				12				46				
16	18	25			12								
17	03	21 <sub>S5</sub> <sup>F</sup>	25 <sub>#</sub> <sup>B</sup>		12				46				
18	03 <sub>W</sub> <sup>A</sup>	25			12								
19	06				12				46				
20	06												
21	06				12								
22													
23	10				10								
00	55 <sup>FR</sup>				55								
01													
02	32 <sup>FR</sup>				32								



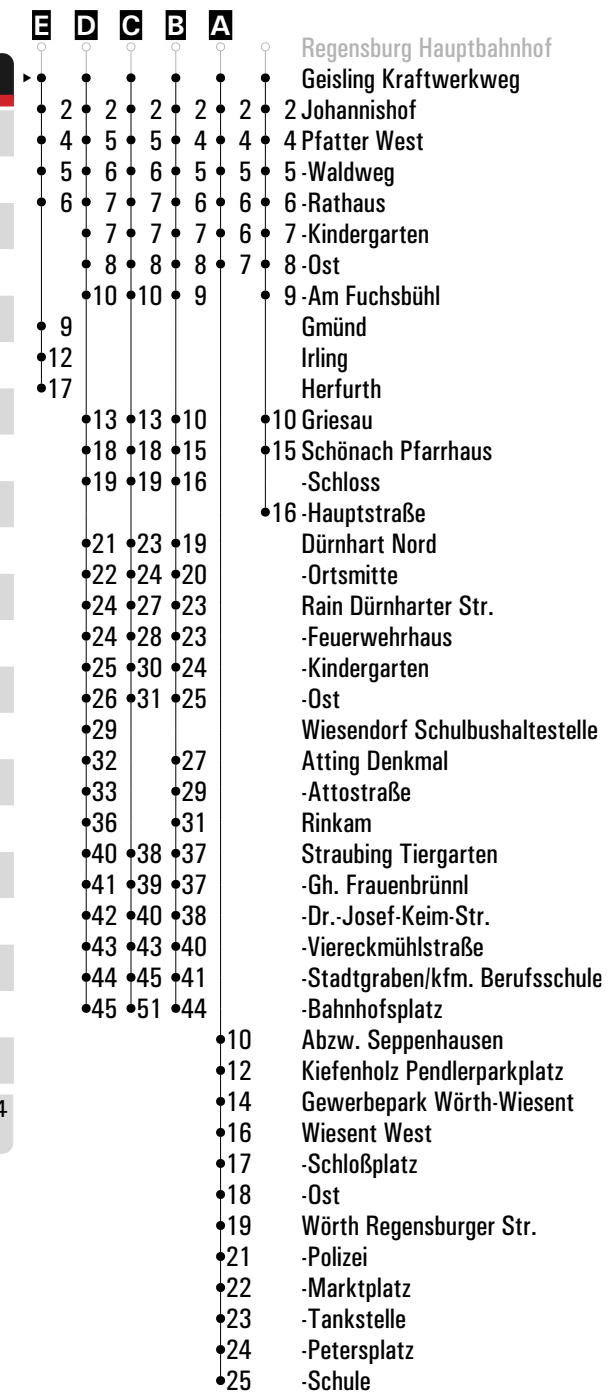
Am 24.12. und 31.12. Verkehr wie an Samstagen falls diese Tage nicht auf einen Sonntag fallen. Einschränkungen Gültig ab 13.05.2024 hierzu entnehmen Sie bitte der Tagespresse oder unter [www.rvv.de](http://www.rvv.de)

- A - E** = Fahrwege
- W** = Bus fährt ab Pfatter Ost weiter als Linie 102 über Wiesent nach Wörth a.d. Donau - kein Umstieg erforderlich!
- #** = ab Schönach weiter als VSL-Linie 25
- VF** = an Schultagen; am ersten Schultag nach den Sommerferien & letzten Schultag vor den Weihnachts-, Oster- und Pfingstferien 1:30 Std. früher; am letzten Schultag vor den Sommerferien 2:40 Std. früher
- F** = bis Geisling Kraftwerkweg
- s** = nur an Schultagen
- sf** = nur an schulfreien Tagen
- FR** = nur freitags
- s5** = nur montags bis donnerstags an Schultagen, nicht am letzten Schultag vor den Weihnachts-, Oster-, Pfingst- und Sommerferien und nicht am ersten Schultag nach den Sommerferien

# RVV 33 <sup>H</sup> Geisling Kraftwerkweg ▶ Pfatter ▶ Straubing Bahnhofsplatz

Fahrwege mit Fahrzeit in Minuten

	Montag - Freitag				Samstag				Sonn-/Feiertag				
06	33 <sup>C#</sup> <sub>S</sub>	52 <sup>D#</sup> <sub>Sf</sub>											
07					32								
08	00								17				
09	10 <sup>A</sup> <sub>W</sub>				13				47				
10	13				13								
11	10 <sup>A</sup> <sub>W</sub>				13				47				
12	13												
13	10 <sup>A</sup> <sub>W</sub>	41 <sup>VF</sup>	41 <sup>E</sup> <sub>VF</sub>	41 <sup>B</sup> <sub>#</sub>	13	57			47				
14	07												
15	10 <sup>A</sup> <sub>W</sub>				13				47				
16	19	26			13								
17	04	26 <sup>B</sup> <sub>#</sub>			13				47				
18	04 <sup>A</sup> <sub>W</sub>	26			13								
19	07				13				47				
20	07												
21	07				13								
22													
23	11				11								
00	56 <sup>FR</sup>				56								
01													
02	33 <sup>FR</sup>				33								



Am 24.12. und 31.12. Verkehr wie an Samstagen falls diese Tage nicht auf einen Sonntag fallen. Einschränkungen Gültig ab 13.05.2024 hierzu entnehmen Sie bitte der Tagespresse oder unter [www.rvv.de](http://www.rvv.de)

- A - E** = Fahrwege
- W** = Bus fährt ab Pfatter Ost weiter als Linie 102 über Wiesent nach Wörth a.d. Donau - kein Umstieg erforderlich!
- #** = ab Schönach weiter als VSL-Linie 25
- VF** = an Schultagen; am ersten Schultag nach den Sommerferien & letzten Schultag vor den Weihnachts-, Oster- und Pfingstferien 1:30 Std. früher; am letzten Schultag vor den Sommerferien 2:40 Std. früher
- s** = nur an Schultagen
- sf** = nur an schulfreien Tagen
- FR** = nur freitags



	Montag - Freitag				Samstag				Sonn-/Feiertag				
06	35 <sup>C#</sup> <sub>S</sub>	54 <sup>D#</sup> <sub>Sf</sub>											
07					34								
08	01								19				
09	12 <sup>A</sup> <sub>W</sub>				15				49				
10	15				15								
11	12 <sup>A</sup> <sub>W</sub>				15				49				
12	15												
13	12 <sup>A</sup> <sub>W</sub>	43 <sup>VF</sup>	43 <sup>E</sup> <sub>VF</sub>	43 <sup>B</sup> <sub>#</sub>	15	59			49				
14	09												
15	12 <sup>A</sup> <sub>W</sub>				15				49				
16	21	28			15								
17	06	28 <sup>B</sup> <sub>#</sub>			15				49				
18	06 <sup>A</sup> <sub>W</sub>	28			15								
19	09				15				49				
20	09												
21	09				15								
22													
23	13				13								
00	58 <sup>FR</sup>				58								
01													
02	34 <sup>FR</sup>				34								



Am 24.12. und 31.12. Verkehr wie an Samstagen falls diese Tage nicht auf einen Sonntag fallen. Einschränkungen Gültig ab 13.05.2024 hierzu entnehmen Sie bitte der Tagespresse oder unter [www.rvv.de](http://www.rvv.de)

- A - E** = Fahrwege
- W** = Bus fährt ab Pfatter Ost weiter als Linie 102 über Wiesent nach Wörth a.d. Donau - kein Umstieg erforderlich!
- #** = ab Schönach weiter als VSL-Linie 25
- VF** = an Schultagen; am ersten Schultag nach den Sommerferien & letzten Schultag vor den Weihnachts-, Oster- und Pfingstferien 1:30 Std. früher; am letzten Schultag vor den Sommerferien 2:40 Std. früher
- s** = nur an Schultagen
- sf** = nur an schulfreien Tagen
- FR** = nur freitags

# RVV 33 <sup>H</sup> Pfatter West ► Straubing Bahnhofsplatz

Fahrwege mit Fahrzeit in Minuten

	Montag - Freitag				Samstag				Sonn-/Feiertag				
06	38 <sup>C#</sup> <sub>S</sub>	57 <sup>D#</sup> <sub>Sf</sub>											
07					36								
08	03								21				
09	14 <sup>A</sup> <sub>W</sub>				17				51				
10	17				17								
11	14 <sup>A</sup> <sub>W</sub>				17				51				
12	17												
13	14 <sup>A</sup> <sub>W</sub>	45 <sup>VF</sup>	45 <sup>E</sup> <sub>VF</sub>	45 <sup>B</sup> <sub>#</sub>	17				51				
14	11				01								
15	14 <sup>A</sup> <sub>W</sub>				17				51				
16	23	30			17								
17	08	30 <sup>B</sup> <sub>#</sub>			17				51				
18	08 <sup>A</sup> <sub>W</sub>	30			17								
19	11				17				51				
20	11												
21	11				17								
22													
23	15				15								
00													
01	00 <sup>FR</sup>				00								
02	36 <sup>FR</sup>				36								



Am 24.12. und 31.12. Verkehr wie an Samstagen falls diese Tage nicht auf einen Sonntag fallen. Einschränkungen Gültig ab 13.05.2024 hierzu entnehmen Sie bitte der Tagespresse oder unter [www.rvv.de](http://www.rvv.de)

- A - E** = Fahrwege
- W** = Bus fährt ab Pfatter Ost weiter als Linie 102 über Wiesent nach Wörth a.d. Donau - kein Umstieg erforderlich!
- #** = ab Schönach weiter als VSL-Linie 25
- VF** = an Schultagen; am ersten Schultag nach den Sommerferien & letzten Schultag vor den Weihnachts-, Oster- und Pfingstferien 1:30 Std. früher; am letzten Schultag vor den Sommerferien 2:40 Std. früher
- S** = nur an Schultagen
- Sf** = nur an schulfreien Tagen
- FR** = nur freitags

# RVV 33 <sup>H</sup> Pfatter Waldweg ► Straubing Bahnhofsplatz

Fahrwege mit Fahrzeit in Minuten

	Montag - Freitag				Samstag				Sonn-/Feiertag				
06	39 <sup>C#</sup> <sub>S</sub>	58 <sup>D#</sup> <sub>Sf</sub>											
07					37								
08	04								22				
09	15 <sup>A</sup> <sub>W</sub>				18				52				
10	18				18								
11	15 <sup>A</sup> <sub>W</sub>				18				52				
12	18												
13	15 <sup>A</sup> <sub>W</sub>	46 <sup>VF</sup>	46 <sup>E</sup> <sub>VF</sub>	46 <sup>B</sup> <sub>#</sub>	18				52				
14	12				02								
15	15 <sup>A</sup> <sub>W</sub>				18				52				
16	24	31			18								
17	09	31 <sup>B</sup> <sub>#</sub>			18				52				
18	09 <sup>A</sup> <sub>W</sub>	31			18								
19	12				18				52				
20	12												
21	12				18								
22													
23	16				16								
00													
01	01 <sup>FR</sup>				01								
02	37 <sup>FR</sup>				37								



Am 24.12. und 31.12. Verkehr wie an Samstagen falls diese Tage nicht auf einen Sonntag fallen. Einschränkungen Gültig ab 13.05.2024 hierzu entnehmen Sie bitte der Tagespresse oder unter [www.rvv.de](http://www.rvv.de)

- A - E** = Fahrwege
- W** = Bus fährt ab Pfatter Ost weiter als Linie 102 über Wiesent nach Wörth a.d. Donau - kein Umstieg erforderlich!
- #** = ab Schönach weiter als VSL-Linie 25
- VF** = an Schultagen; am ersten Schultag nach den Sommerferien & letzten Schultag vor den Weihnachts-, Oster- und Pfingstferien 1:30 Std. früher; am letzten Schultag vor den Sommerferien 2:40 Std. früher
- S** = nur an Schultagen
- Sf** = nur an schulfreien Tagen
- FR** = nur freitags

	Montag - Freitag					Samstag					Sonn-/Feiertag									
05	30	<sup>B</sup> #																		
06	40	<sup>C</sup> # <sup>S</sup>				59	<sup>D</sup> # <sup>Sf</sup>													
07										38										
08	05																			
09	16	<sup>A</sup> <sup>W</sup>								19										
10	19									19										
11	16	<sup>A</sup> <sup>W</sup>								19										
12	19																			
13	16	<sup>A</sup> <sup>W</sup>	47	<sup>VF</sup>	47	<sup>E</sup> <sup>VF</sup>	47	<sup>B</sup> #		19										
14	13									03										
15	16	<sup>A</sup> <sup>W</sup>								19										
16	25		32							19										
17	10		32	<sup>B</sup> #						19										
18	10	<sup>A</sup> <sup>W</sup>	32							19										
19	13									19										
20	13																			
21	13									19										
22																				
23	17									17										
00																				
01	02	<sup>FR</sup>								02										
02	38	<sup>FR</sup>								38										



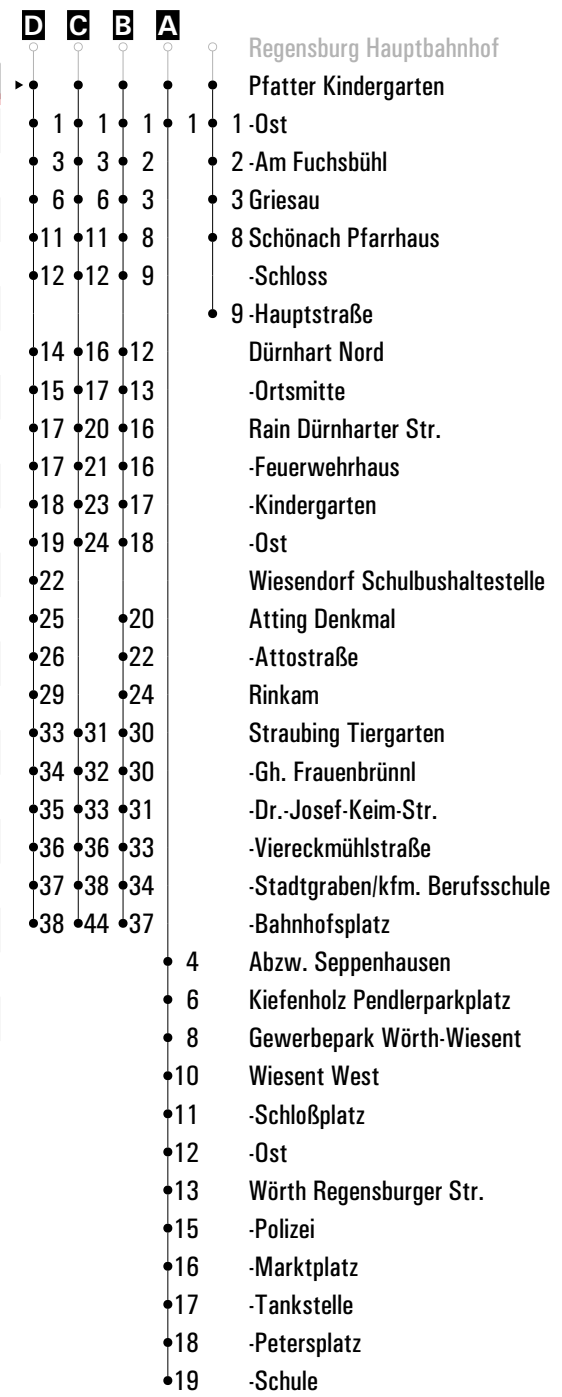
Am 24.12. und 31.12. Verkehr wie an Samstagen falls diese Tage nicht auf einen Sonntag fallen. Einschränkungen Gültig ab 13.05.2024 hierzu entnehmen Sie bitte der Tagespresse oder unter [www.rvv.de](http://www.rvv.de)

- A - E** = Fahrwege
- W** = Bus fährt ab Pfatter Ost weiter als Linie 102 über Wiesent nach Wörth a.d. Donau - kein Umstieg erforderlich!
- #** = ab Schönach weiter als VSL-Linie 25
- VF** = an Schultagen; am ersten Schultag nach den Sommerferien & letzten Schultag vor den Weihnachts-, Oster- und Pfingstferien 1:30 Std. früher; am letzten Schultag vor den Sommerferien 2:40 Std. früher
- s** = nur an Schultagen
- Sf** = nur an schulfreien Tagen
- FR** = nur freitags

# RVV 33 <sup>H</sup> Pfatter Kindergarten ► Straubing Bahnhofsplatz

Fahrwege mit Fahrzeit in Minuten

	Montag - Freitag				Samstag				Sonn-/Feiertag				
05	31												
06	40				59								
07					39								
08	05									24			
09	16				20					54			
10	19				20								
11	16				20					54			
12	19												
13	16		48		20		48			54			
14	14				04								
15	16				20					54			
16	26	33			20								
17	11	33			20					54			
18	10	33			20								
19	14				20					54			
20	14												
21	14				20								
22													
23	18				18								
00													
01	03				03								
02	39				39								

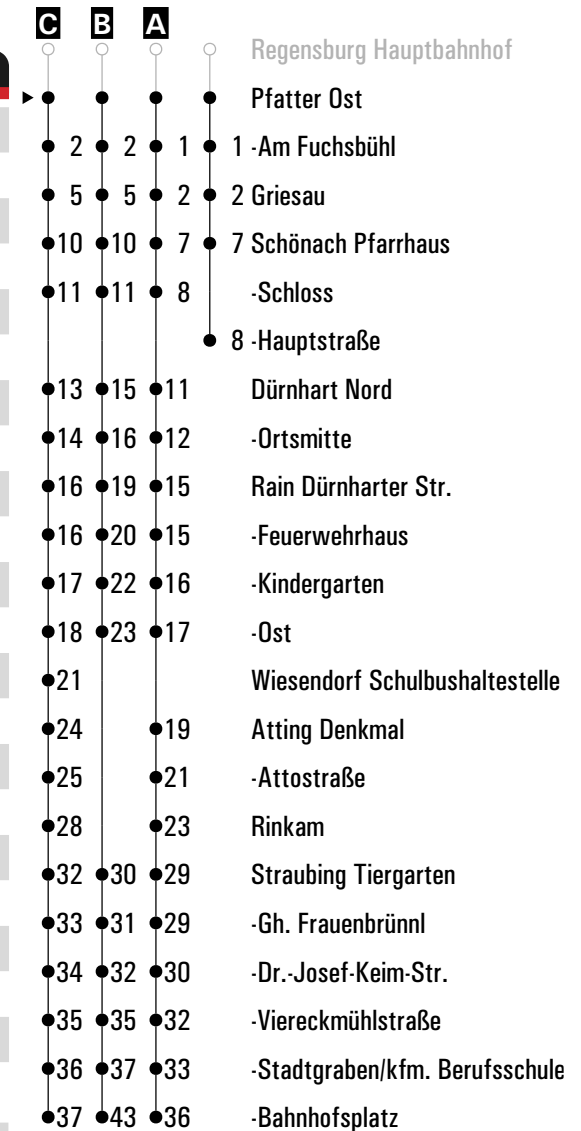


Am 24.12. und 31.12. Verkehr wie an Samstagen falls diese Tage nicht auf einen Sonntag fallen. Einschränkungen hierzu entnehmen Sie bitte der Tagespresse oder unter [www.rvv.de](http://www.rvv.de) Gültig ab 13.05.2024

- A - D** = Fahrwege
- W** = Bus fährt ab Pfatter Ost weiter als Linie 102 über Wiesent nach Wörth a.d. Donau - kein Umstieg erforderlich!
- #** = ab Schönach weiter als VSL-Linie 25
- VF** = an Schultagen; am ersten Schultag nach den Sommerferien & letzten Schultag vor den Weihnachts-, Oster- und Pfingstferien 1:30 Std. früher; am letzten Schultag vor den Sommerferien 2:40 Std. früher
- s** = nur an Schultagen
- sf** = nur an schulfreien Tagen
- FR** = nur freitags

Fahrwege mit Fahrzeit in Minuten

	Montag - Freitag				Samstag				Sonn-/Feiertag				
05	31 <sup>A#</sup>												
06	41 <sup>B#</sup>												
07	00 <sup>C#</sup>				40								
08	06								25				
09					21				55				
10	20				21								
11					21				55				
12	20												
13	49 <sup>VF</sup>	49 <sup>A#</sup>			21				55				
14	15				05								
15					21				55				
16	27	34			21								
17	12	33 <sup>A#</sup>			21				55				
18	34				21								
19	15				21				55				
20	15												
21	15				21								
22													
23	19				19								
00													
01	04 <sup>FR</sup>				04								
02	40 <sup>FR</sup>				40								



Am 24.12. und 31.12. Verkehr wie an Samstagen falls diese Tage nicht auf einen Sonntag fallen. Einschränkungen hierzu entnehmen Sie bitte der Tagespresse oder unter [www.rvv.de](http://www.rvv.de) Gültig ab 13.05.2024

**A - C** = Fahrwege

**#** = ab Schönach weiter als VSL-Linie 25

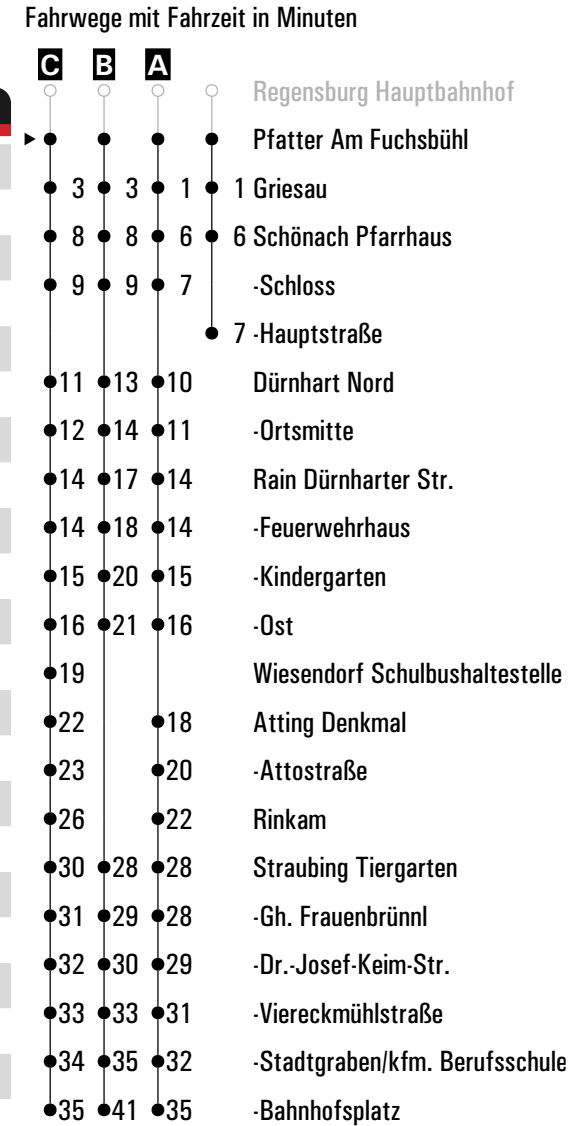
**VF** = an Schultagen; am ersten Schultag nach den Sommerferien & letzten Schultag vor den Weihnachts-, Oster- und Pfingstferien 1:30 Std. früher; am letzten Schultag vor den Sommerferien 2:40 Std. früher

**S** = nur an Schultagen

**Sf** = nur an schulfreien Tagen

**FR** = nur freitags

	Montag - Freitag				Samstag				Sonn-/Feiertag				
05	32 <sup>A#</sup>												
06	43 <sup>B#</sup>												
07	02 <sup>C#</sup>				41								
08	07								26				
09					22				56				
10	21				22								
11					22				56				
12	21												
13	50 <sup>VF</sup>	50 <sup>A#</sup>			22				56				
14	16				06								
15					22				56				
16	28	35			22								
17	13	34 <sup>A#</sup>			22				56				
18	35				22								
19	16				22				56				
20	16												
21	16				22								
22													
23	20				20								
00													
01	05 <sup>FR</sup>				05								
02	41 <sup>FR</sup>				41								




Am 24.12. und 31.12. Verkehr wie an Samstagen falls diese Tage nicht auf einen Sonntag fallen. Einschränkungen hierzu entnehmen Sie bitte der Tagespresse oder unter [www.rvv.de](http://www.rvv.de) Gültig ab 13.05.2024

- A - C** = Fahrwege
- #** = ab Schönach weiter als VSL-Linie 25
- VF** = an Schultagen; am ersten Schultag nach den Sommerferien & letzten Schultag vor den Weihnachts-, Oster- und Pfingstferien 1:30 Std. früher; am letzten Schultag vor den Sommerferien 2:40 Std. früher
- S** = nur an Schultagen
- Sf** = nur an schulfreien Tagen
- FR** = nur freitags





Montag - Freitag	
10	
11	
12	
13	53 <sup>VF</sup>
14	
15	

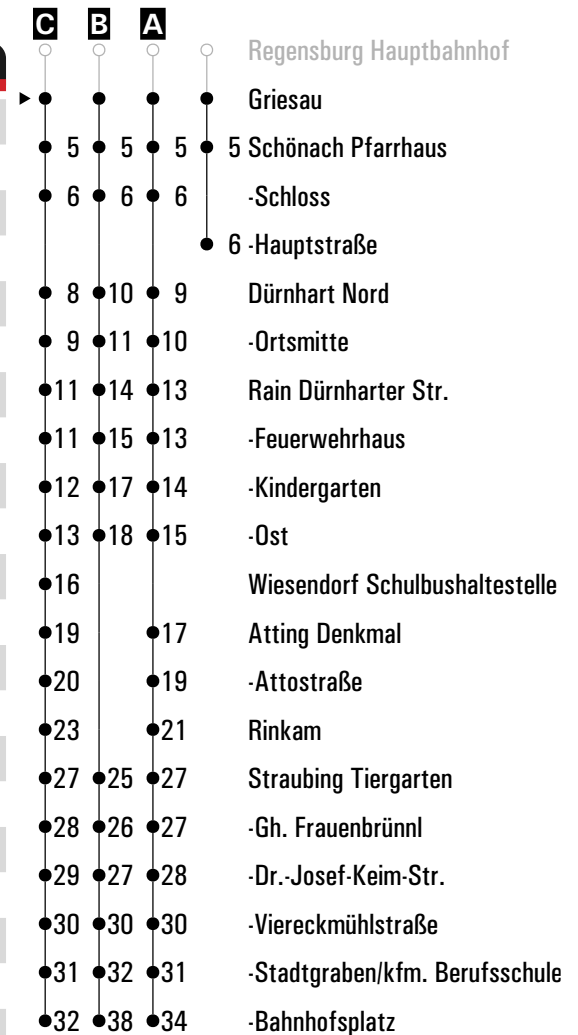


Am 24.12. und 31.12. Verkehr wie an Samstagen falls diese Tage nicht auf einen Sonntag fallen. Einschränkungen hierzu entnehmen Sie Gültig ab 13.05.2024 bitte der Tagespresse oder unter [www.rvv.de](http://www.rvv.de)

**VF** = an Schultagen; am ersten Schultag nach den Sommerferien & letzten Schultag vor den Weihnachts-, Oster- und Pfingstferien 1:30 Std. früher; am letzten Schultag vor den Sommerferien 2:40 Std. früher

	Montag - Freitag				Samstag				Sonn-/Feiertag				
05	34 <sup>A#</sup>												
06	46 <sup>B#</sup>												
07	05 <sup>C#</sup>				43								
08	09								27				
09					23				57				
10	23				23								
11					23				57				
12	23												
13	51 <sup>A#</sup>	52 <sup>VF</sup>			23				57				
14	17				07								
15					23				57				
16	29	38			23								
17	14	35 <sup>A#</sup>			23				57				
18	38				23								
19	17				23				57				
20	17												
21	17				23								
22													
23	21				21								
00													
01	06 <sup>FR</sup>				06								
02	44 <sup>FR</sup>				44								

Fahrwege mit Fahrzeit in Minuten



Am 24.12. und 31.12. Verkehr wie an Samstagen falls diese Tage nicht auf einen Sonntag fallen. Einschränkungen hierzu entnehmen Sie bitte der Tagespresse oder unter [www.rvv.de](http://www.rvv.de) Gültig ab 13.05.2024

**A - C** = Fahrwege

**#** = ab Schönach weiter als VSL-Linie 25

**VF** = an Schultagen; am ersten Schultag nach den Sommerferien & letzten Schultag vor den Weihnachts-, Oster- und Pfingstferien 1:30 Std. früher; am letzten Schultag vor den Sommerferien 2:40 Std. früher

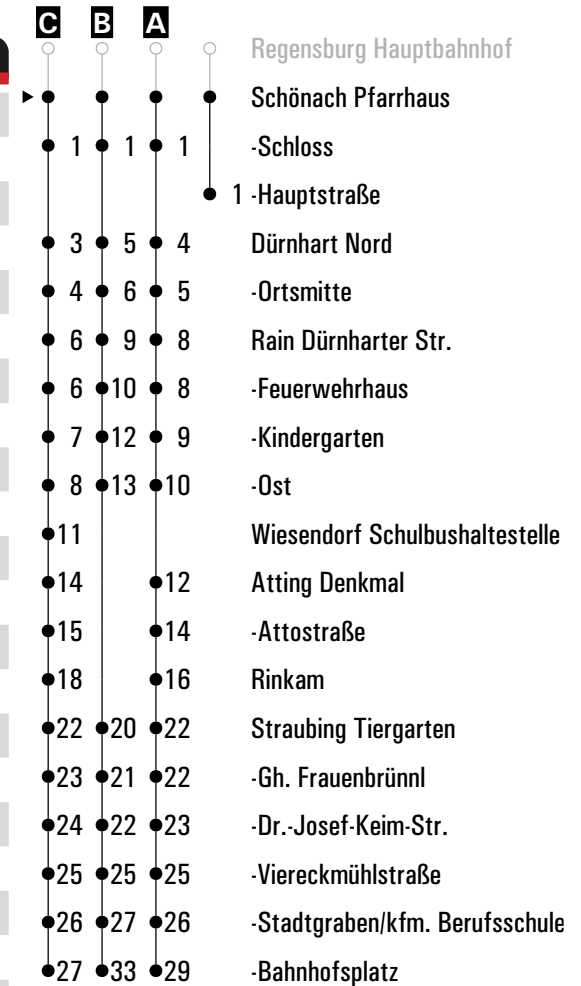
**s** = nur an Schultagen

**sf** = nur an schulfreien Tagen

**FR** = nur freitags

Fahrwege mit Fahrzeit in Minuten

	Montag - Freitag				Samstag				Sonn-/Feiertag				
05	39 <sup>A#</sup>												
06	51 <sup>Bs#</sup>												
07	10 <sup>Csf#</sup>				48								
08	14								32				
09					28								
10	28				28				02				
11					28								
12	28								02				
13	56 <sup>A#</sup>	57 <sup>VF</sup>			28								
14	22				12				02				
15					28								
16	34	43			28				02				
17	19	40 <sup>A#</sup>			28								
18	43				28				02				
19	22				28								
20	22								02				
21	22				28								
22													
23	26				26								
00													
01	11 <sup>FR</sup>				11								
02	49 <sup>FR</sup>				49								



Am 24.12. und 31.12. Verkehr wie an Samstagen falls diese Tage nicht auf einen Sonntag fallen. Einschränkungen Gültig ab 13.05.2024  
hierzu entnehmen Sie bitte der Tagespresse oder unter [www.rvv.de](http://www.rvv.de)  
Im Binnenverkehr Straubing - Schönach gilt der VSL-Tarif!

**A - C** = Fahrwege

**#** = ab Schönach weiter als VSL-Linie 25

**VF** = an Schultagen; am ersten Schultag nach den Sommerferien & letzten Schultag vor den Weihnachts-, Oster- und Pfingstferien 1:30 Std. früher; am letzten Schultag vor den Sommerferien 2:40 Std. früher

**s** = nur an Schultagen

**sf** = nur an schulfreien Tagen

**FR** = nur freitags

