



**Montag - Freitag**

05									
06	35 <sup>UN</sup>								
07									
08									
09									
10									
11									
12									
13	30 <sup>UN</sup> <sub>sf</sub>	33 <sup>A</sup> <sub>s</sub> <sup>UN</sup>							
14									
15									
16	58 <sup>C</sup>								
17									
18	03 <sup>B</sup> <sub>UN</sub>	51 <sup>D</sup>							
19									

Am 24.12. und 31.12. Verkehr wie an Samstagen falls diese Tage nicht auf einen Sonntag fallen. Einschränkungen hierzu entnehmen Sie bitte der Tagespresse oder unter [www.rvv.de](http://www.rvv.de) Gültig ab 01.05.2026  
Im Binnenverkehr Straubing - Schönach gilt der VSL-Tarif!

**A - C** = Fahrwege

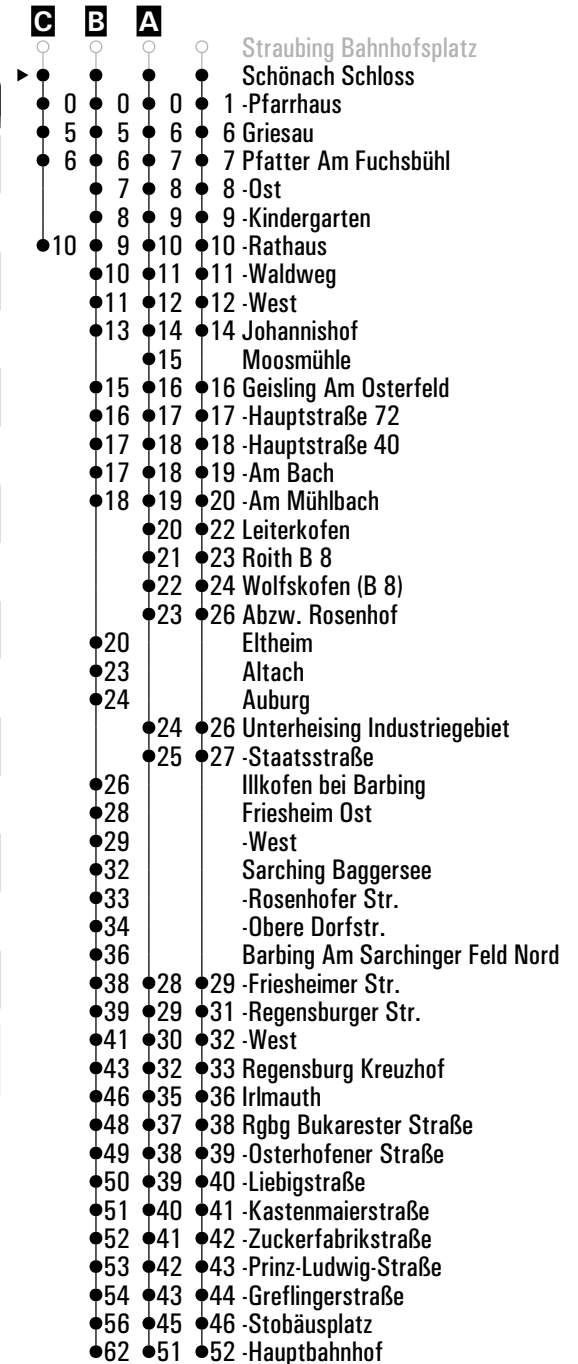
**UN** = an der Haltestelle Barbing West Umsteigemöglichkeit auf die Linie 31/38 Richtung Neutraubling

**D** = bis Pfatter Rathaus

**s** = nur an Schultagen

**sf** = nur an schulfreien Tagen

Fahrwege mit Fahrzeit in Minuten



	Montag - Freitag	Samstag	Sonn-/Feiertag
05	48 <sup>B</sup> <sub>UB</sub>		
06		19 <sup>UX</sup>	
07	49 <sup>UX</sup>	49 <sup>UX</sup>	
08	49 <sup>UX</sup>	49 <sup>UX</sup>	57 <sup>US</sup>
09		49 <sup>UX</sup>	
10	49 <sup>UX</sup>	49 <sup>UX</sup>	57 <sup>US</sup>
11		49 <sup>UX</sup>	
12	49 <sup>UX</sup>		57 <sup>US</sup>
13		49 <sup>UX</sup>	
14	49 <sup>UX</sup>	49 <sup>UX</sup>	57 <sup>US</sup>
15		49 <sup>UX</sup>	
16	49 <sup>UX</sup>	49 <sup>UX</sup>	57 <sup>US</sup>
17		49 <sup>UX</sup>	
18			57 <sup>US</sup>
19	49 <sup>UX</sup>	49 <sup>UX</sup>	
20	49 <sup>UX</sup>		57 <sup>US</sup>
21	49 <sup>UR</sup>	49 <sup>UR</sup>	
22			
23	26 <sup>A</sup> <sub>FR</sub>	26 <sup>A</sup>	

Am 24.12. und 31.12. Verkehr wie an Samstagen falls diese Tage nicht auf einen Sonntag fallen. Einschränkungen hierzu Gültig ab 01.05.2026 entnehmen Sie bitte der Tagespresse oder unter [www.rvv.de](http://www.rvv.de)  
Im Binnenverkehr Straubing - Schönach gilt der VSL-Tarif!

**A - B** = Fahrwege

**UB** = an der Haltestelle Barbing Bischof-Sailer-Str. Umsteigemöglichkeit auf die Linie 30 Richtung Regensburg HBF

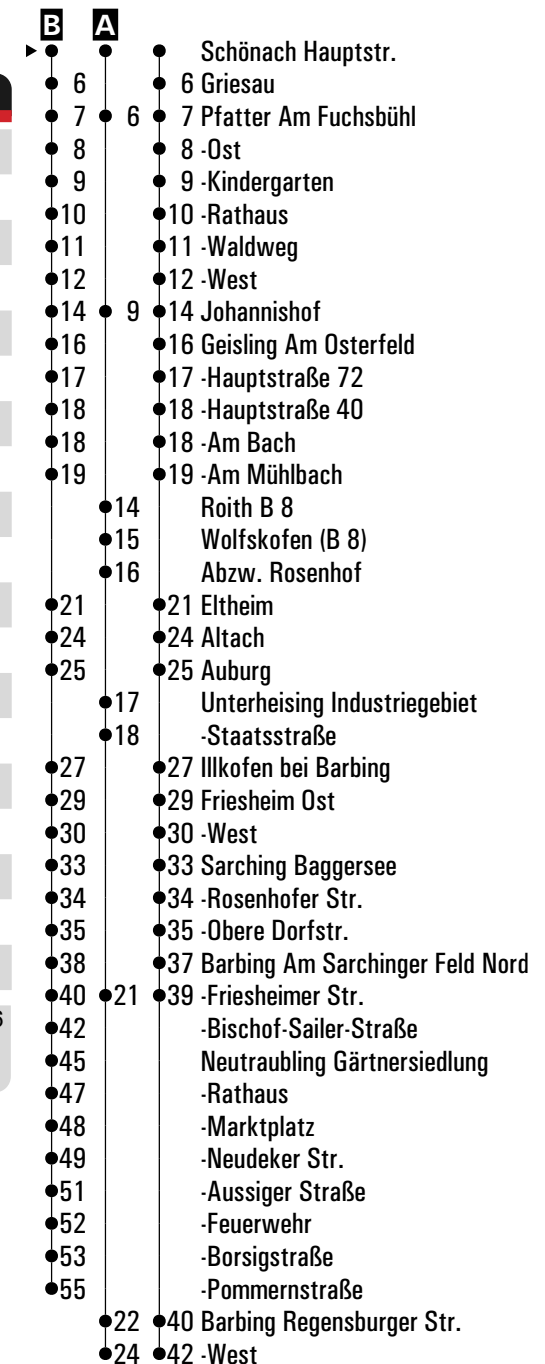
**UR** = an der Haltestelle Barbing West Umsteigemöglichkeit auf die Linie 30 Richtung Regensburg HBF

**UX** = an der Haltestelle Barbing West Umsteigemöglichkeit auf die Linie 30 Richtung Regensburg HBF und die Linie 31/38 Richtung Neutraubling

**US** = an der Haltestelle Barbing West Umsteigemöglichkeit auf die Linie 30 Richtung Regensburg HBF; ohne Umstieg weiter als Linie 31 Richtung Neutraubling

**FR** = nur freitags

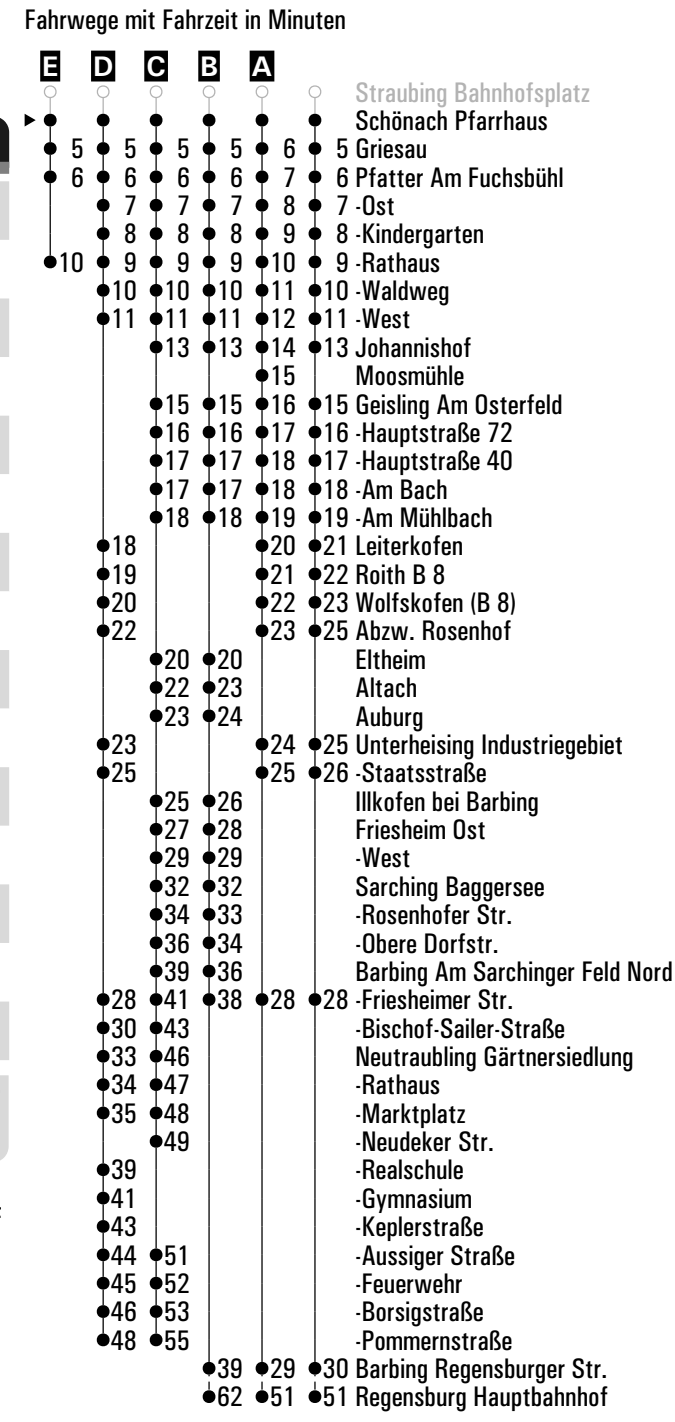
Fahrwege mit Fahrzeit in Minuten



Montag - Freitag							
05							
06	36 <sup>UN</sup>	47 <sup>CUB</sup> <sub>sf</sub>					
07	00 <sup>DUB</sup> <sub>s</sub>						
08							
09							
10							
11							
12							
13	30 <sup>UN</sup> <sub>sf</sub>	33 <sup>AUN</sup> <sub>s</sub>					
14							
15							
16	58 <sup>E</sup>						
17							
18	03 <sup>BUN</sup>	51 <sup>E</sup>					
19							

Am 24.12. und 31.12. Verkehr wie an Samstagen falls diese Tage nicht auf einen Sonntag fallen. Gültig ab 01.05.2026  
 Einschränkungen hierzu entnehmen Sie bitte der Tagespresse oder unter [www.rvv.de](http://www.rvv.de)  
 Im Binnenverkehr Straubing - Schönach gilt der VSL-Tarif!

**A - E** = Fahrwege  
**UB** = an der Haltestelle Barbing Bischof-Sailer-Str. Umsteigemöglichkeit auf die Linie 30 Richtung Regensburg HBF  
**UN** = an der Haltestelle Barbing West Umsteigemöglichkeit auf die Linie 31/38 Richtung Neutraubling  
**F** = bis Pfatter Rathaus  
**s** = nur an Schultagen  
**sf** = nur an schulfreien Tagen

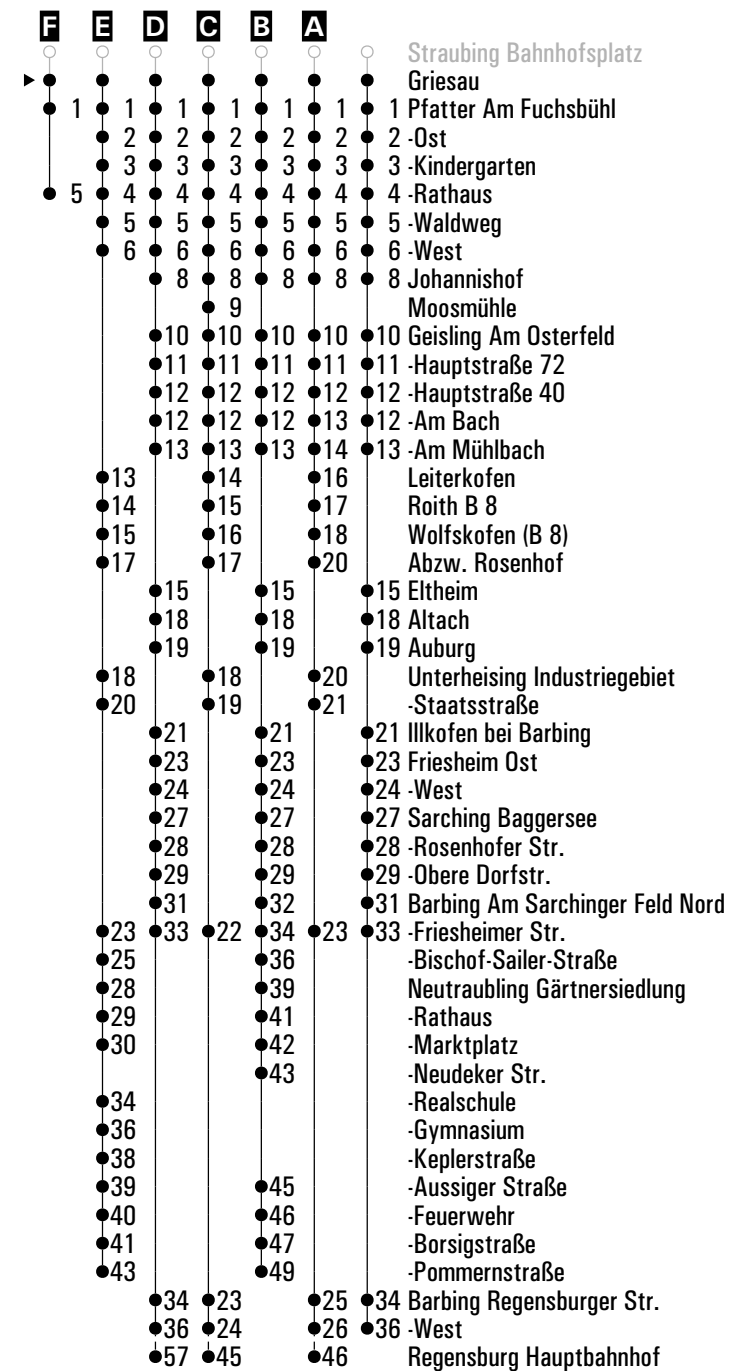


	Montag - Freitag		Samstag		Sonn-/Feiertag	
05	54 <sup>B</sup> <sub>UB</sub>					
06	41 <sup>A</sup> <sub>UN</sub>	52 <sup>B</sup> <sub>UB</sub> <sup>sf</sup>		25 <sup>UX</sup>		
07	05 <sup>E</sup> <sub>UB</sub> <sup>s</sup>	55 <sup>UX</sup>		55 <sup>UX</sup>		
08	55 <sup>UX</sup>			55 <sup>UX</sup>		
09				55 <sup>UX</sup>		03 <sup>US</sup>
10	55 <sup>UX</sup>			55 <sup>UX</sup>		
11				55 <sup>UX</sup>		03 <sup>US</sup>
12	55 <sup>UX</sup>					
13	36 <sup>A</sup> <sub>UN</sub> <sup>sf</sup>	39 <sup>C</sup> <sub>UN</sub> <sup>s</sup>		55 <sup>UX</sup>		03 <sup>US</sup>
14	55 <sup>UX</sup>			55 <sup>UX</sup>		
15				55 <sup>UX</sup>		03 <sup>US</sup>
16	55 <sup>UX</sup>			55 <sup>UX</sup>		
17	03 <sup>F</sup>			55 <sup>UX</sup>		03 <sup>US</sup>
18	08 <sup>D</sup> <sub>UN</sub> <sup>s</sup>	57 <sup>G</sup>				
19	55 <sup>UX</sup>			55 <sup>UX</sup>		03 <sup>US</sup>
20	55 <sup>UX</sup>					
21	55 <sup>UR</sup>			55 <sup>UR</sup>		03 <sup>US</sup>

Am 24.12. und 31.12. Verkehr wie an Samstagen falls diese Tage nicht auf einen Sonntag fallen. Gültig ab 01.05.2026  
 Einschränkungen hierzu entnehmen Sie bitte der Tagespresse oder unter [www.rvv.de](http://www.rvv.de)

- A - F** = Fahrwege
- UB** = an der Haltestelle Barbing Bischof-Sailer-Str. Umsteigemöglichkeit auf die Linie 30 Richtung Regensburg HBF
- UR** = an der Haltestelle Barbing West Umsteigemöglichkeit auf die Linie 30 Richtung Regensburg HBF
- UX** = an der Haltestelle Barbing West Umsteigemöglichkeit auf die Linie 30 Richtung Regensburg HBF und die Linie 31/38 Richtung Neutraubling
- US** = an der Haltestelle Barbing West Umsteigemöglichkeit auf die Linie 30 Richtung Regensburg HBF; ohne Umstieg weiter als Linie 31 Richtung Neutraubling
- UN** = an der Haltestelle Barbing West Umsteigemöglichkeit auf die Linie 31/38 Richtung Neutraubling
- G** = bis Pfatter Rathaus
- s** = nur an Schultagen
- sf** = nur an schulfreien Tagen

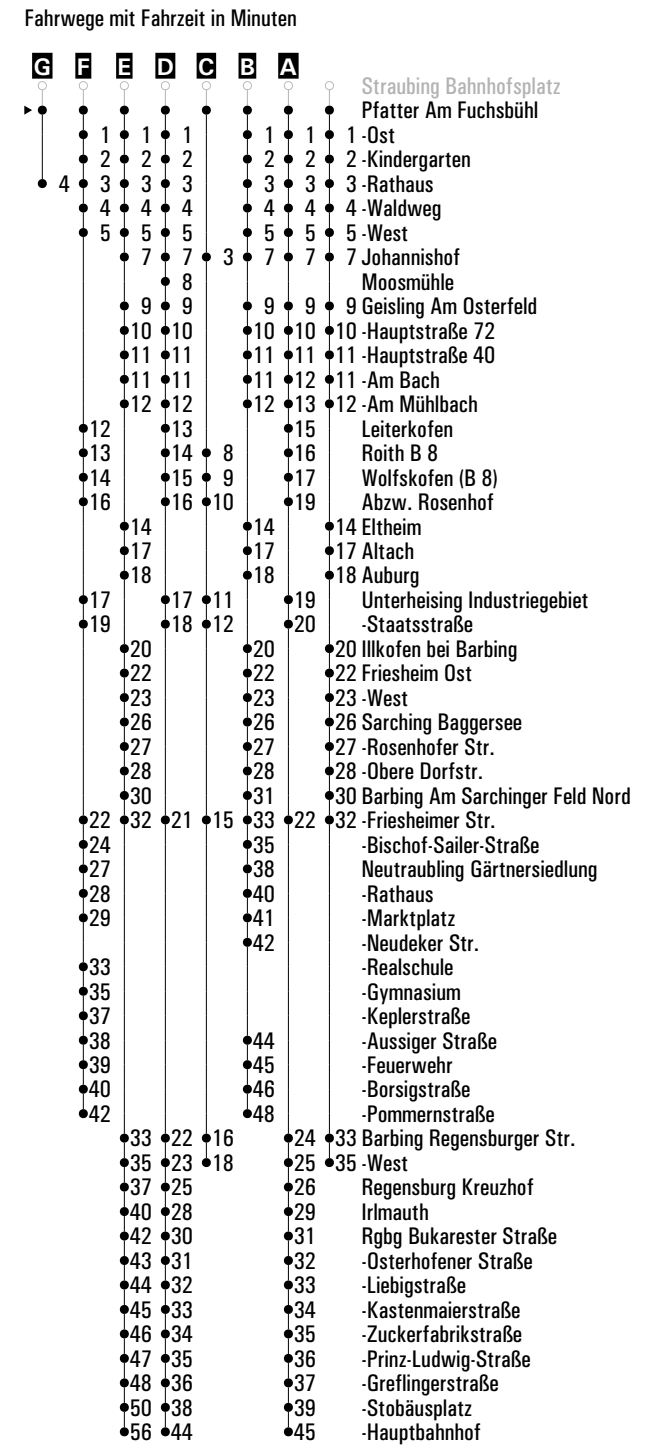
Fahrwege mit Fahrzeit in Minuten



	Montag - Freitag		Samstag	Sonn-/Feiertag
05	55 <sup>B</sup> UB			
06	42 <sup>A</sup> UN <sup>F</sup> UB	53 <sup>B</sup> UB <sup>sf</sup>	26 <sup>UX</sup>	
07	06 <sup>S</sup> UX	56 <sup>UX</sup>	56 <sup>UX</sup>	
08	56 <sup>UX</sup>		56 <sup>UX</sup>	
09			56 <sup>UX</sup>	04 <sup>US</sup>
10	56 <sup>UX</sup>		56 <sup>UX</sup>	
11			56 <sup>UX</sup>	04 <sup>US</sup>
12	56 <sup>UX</sup>			
13	37 <sup>A</sup> UN <sup>sf</sup>	40 <sup>D</sup> UN <sup>S</sup>	56 <sup>UX</sup>	04 <sup>US</sup>
14	56 <sup>UX</sup>		56 <sup>UX</sup>	
15			56 <sup>UX</sup>	04 <sup>US</sup>
16	56 <sup>UX</sup>		56 <sup>UX</sup>	
17	04 <sup>G</sup>		56 <sup>UX</sup>	04 <sup>US</sup>
18	09 <sup>E</sup> UN <sup>UX</sup>	58 <sup>H</sup>		
19	56 <sup>UX</sup>		56 <sup>UX</sup>	04 <sup>US</sup>
20	56 <sup>UX</sup>			
21	56 <sup>UR</sup>		56 <sup>UR</sup>	04 <sup>US</sup>
22				
23	32 <sup>C</sup> FR		32 <sup>C</sup>	

Am 24.12. und 31.12. Verkehr wie an Samstagen falls diese Tage nicht auf einen Sonntag fallen. Gültig ab 01.05.2026  
 Einschränkungen hierzu entnehmen Sie bitte der Tagespresse oder unter [www.rvv.de](http://www.rvv.de)

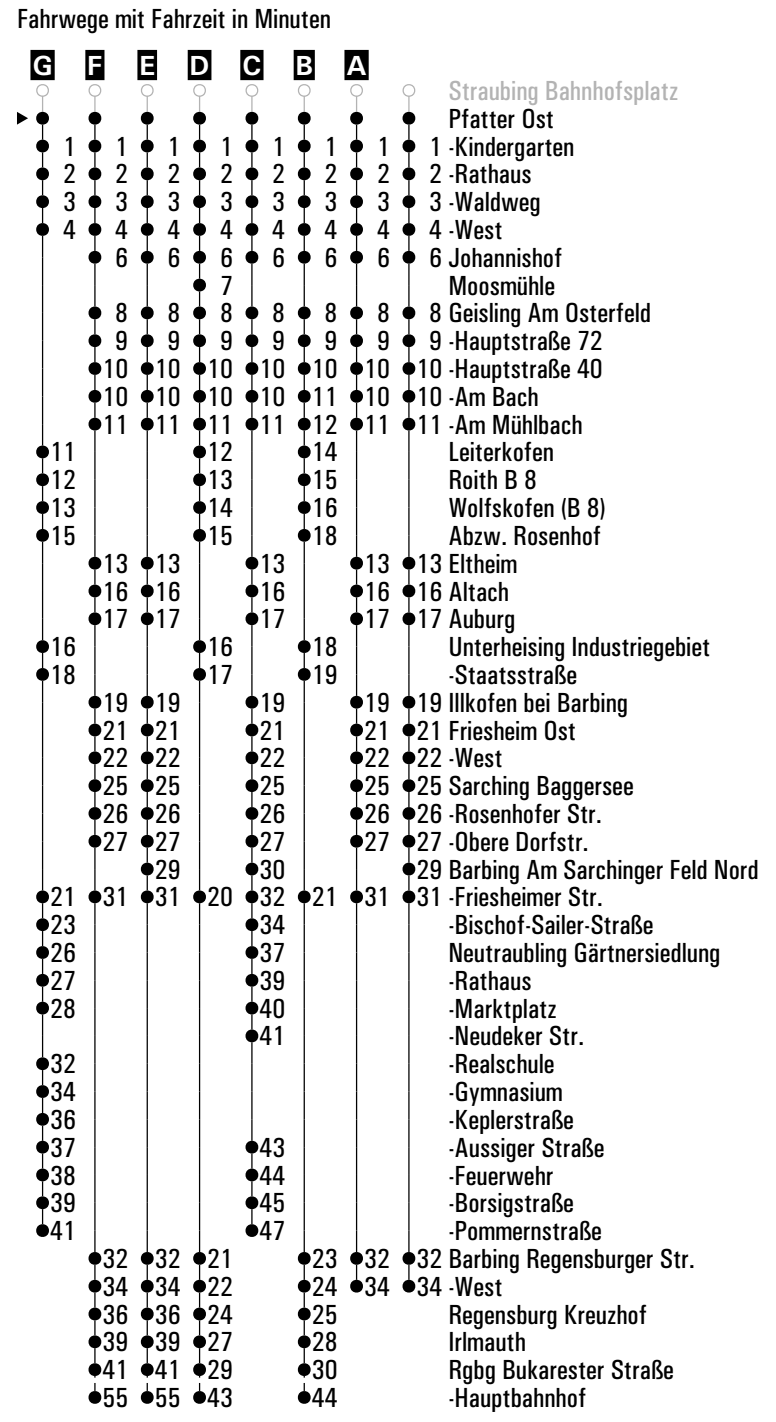
- A - G** = Fahrwege
- UB** = an der Haltestelle Barbing Bischof-Sailer-Str. Umsteigemöglichkeit auf die Linie 30 Richtung Regensburg HBF
- UR** = an der Haltestelle Barbing West Umsteigemöglichkeit auf die Linie 30 Richtung Regensburg HBF
- UX** = an der Haltestelle Barbing West Umsteigemöglichkeit auf die Linie 30 Richtung Regensburg HBF und die Linie 31/38 Richtung Neutraubling
- US** = an der Haltestelle Barbing West Umsteigemöglichkeit auf die Linie 30 Richtung Regensburg HBF; ohne Umstieg weiter als Linie 31 Richtung Neutraubling
- UN** = an der Haltestelle Barbing West Umsteigemöglichkeit auf die Linie 31/38 Richtung Neutraubling
- H** = bis Pfatter Rathaus
- S** = nur an Schultagen
- sf** = nur an schulfreien Tagen
- FR** = nur freitags



	Montag - Freitag			Samstag	Sonn-/Feiertag
05	56 <sup>C</sup> <sub>UB</sub>				
06	43 <sup>B</sup> <sub>UN</sub>	54 <sup>C</sup> <sub>UB</sub> <sup>sf</sup>		27 <sup>UX</sup>	
07	07 <sup>G</sup> <sub>UB</sub> <sup>s</sup>	57 <sup>UX</sup>		57 <sup>UX</sup>	
08	57 <sup>UX</sup>			57 <sup>UX</sup>	
09	57 <sup>A</sup> <sub>UX</sub>			57 <sup>UX</sup>	05 <sup>US</sup>
10	57 <sup>UX</sup>			57 <sup>UX</sup>	
11	57 <sup>A</sup> <sub>UX</sub>			57 <sup>UX</sup>	05 <sup>US</sup>
12	57 <sup>UX</sup>				
13	38 <sup>B</sup> <sub>UN</sub> <sup>sf</sup>	41 <sup>D</sup> <sub>UN</sub> <sup>s</sup>	57 <sup>A</sup> <sub>UX</sub>	57 <sup>UX</sup>	05 <sup>US</sup>
14	57 <sup>UX</sup>			57 <sup>UX</sup>	
15	57 <sup>F</sup> <sub>UN</sub> <sup>UX</sup>			57 <sup>UX</sup>	05 <sup>US</sup>
16	57 <sup>UX</sup>			57 <sup>UX</sup>	
17				57 <sup>UX</sup>	05 <sup>US</sup>
18	10 <sup>E</sup> <sub>UN</sub> <sup>UX</sup>	57 <sup>A</sup> <sub>UX</sub>	59 <sup>H</sup>	57 <sup>UX</sup>	05 <sup>US</sup>
19	57 <sup>UX</sup>			57 <sup>UX</sup>	05 <sup>US</sup>
20	57 <sup>UX</sup>				
21	57 <sup>UR</sup>			57 <sup>UR</sup>	05 <sup>US</sup>

Am 24.12. und 31.12. Verkehr wie an Samstagen falls diese Tage nicht auf einen Sonntag fallen. Gültig ab 01.05.2026  
 Einschränkungen hierzu entnehmen Sie bitte der Tagespresse oder unter [www.rvv.de](http://www.rvv.de)

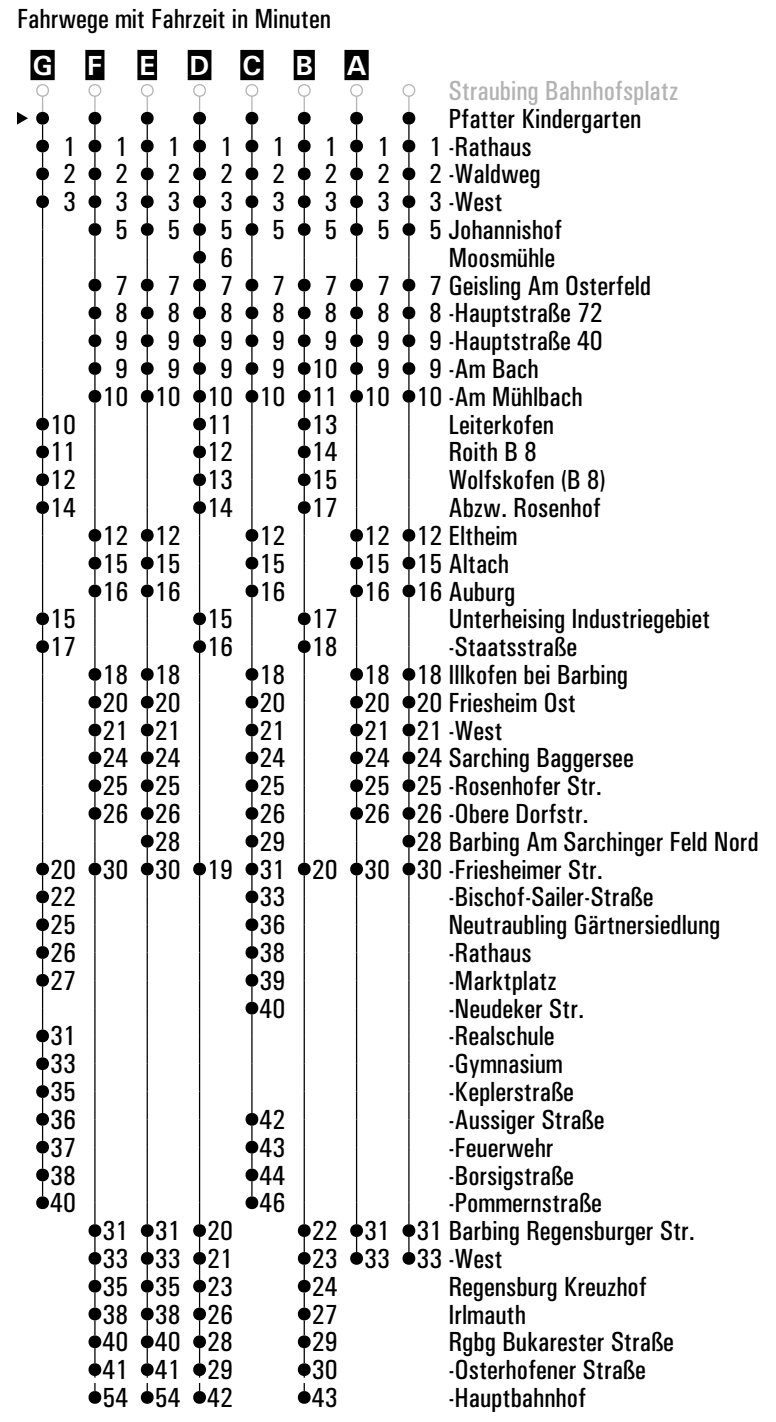
- A - G** = Fahrwege
- UB** = an der Haltestelle Barbing Bischof-Sailer-Str. Umsteigemöglichkeit auf die Linie 30 Richtung Regensburg HBF
- UR** = an der Haltestelle Barbing West Umsteigemöglichkeit auf die Linie 30 Richtung Regensburg HBF
- UX** = an der Haltestelle Barbing West Umsteigemöglichkeit auf die Linie 30 Richtung Regensburg HBF und die Linie 31/38 Richtung Neutraubling
- US** = an der Haltestelle Barbing West Umsteigemöglichkeit auf die Linie 30 Richtung Regensburg HBF; ohne Umstieg weiter als Linie 31 Richtung Neutraubling
- UN** = an der Haltestelle Barbing West Umsteigemöglichkeit auf die Linie 31/38 Richtung Neutraubling
- H** = bis Pfatter Rathaus
- s** = nur an Schultagen
- sf** = nur an schulfreien Tagen



	Montag - Freitag		Samstag	Sonn-/Feiertag
05	57 <sup>C</sup> <sub>UB</sub>			
06	44 <sup>B</sup> <sub>UN</sub>	55 <sup>C</sup> <sub>UB</sub> <sup>sf</sup>	28 <sup>UX</sup>	
07	08 <sup>G</sup> <sub>UB</sub> <sup>s</sup>	58 <sup>UX</sup>	58 <sup>UX</sup>	
08	58 <sup>UX</sup>		58 <sup>UX</sup>	
09	58 <sup>A</sup> <sup>UX</sup>		58 <sup>UX</sup>	06 <sup>US</sup>
10	58 <sup>UX</sup>		58 <sup>UX</sup>	
11	58 <sup>A</sup> <sup>UX</sup>		58 <sup>UX</sup>	06 <sup>US</sup>
12	58 <sup>UX</sup>			
13	39 <sup>B</sup> <sub>UN</sub> <sup>sf</sup>	42 <sup>D</sup> <sub>UN</sub> <sup>s</sup>	58 <sup>A</sup> <sup>UX</sup>	58 <sup>UX</sup>
14	58 <sup>UX</sup>		58 <sup>UX</sup>	
15	58 <sup>F</sup> <sup>UN</sup> <sup>UX</sup>		58 <sup>UX</sup>	06 <sup>US</sup>
16	58 <sup>UX</sup>		58 <sup>UX</sup>	
17			58 <sup>UX</sup>	06 <sup>US</sup>
18	11 <sup>E</sup> <sup>UN</sup> <sup>H</sup>	58 <sup>A</sup> <sup>UX</sup>	58 <sup>UX</sup>	06 <sup>US</sup>
19	00 <sup>H</sup>	58 <sup>UX</sup>	58 <sup>UX</sup>	06 <sup>US</sup>
20	58 <sup>UX</sup>			
21	58 <sup>UR</sup>		58 <sup>UR</sup>	06 <sup>US</sup>

Am 24.12. und 31.12. Verkehr wie an Samstagen falls diese Tage nicht auf einen Sonntag fallen. Gültig ab 01.05.2026  
 Einschränkungen hierzu entnehmen Sie bitte der Tagespresse oder unter [www.rvv.de](http://www.rvv.de)

- A - G** = Fahrwege
- UB** = an der Haltestelle Barbing Bischof-Sailer-Str. Umsteigemöglichkeit auf die Linie 30 Richtung Regensburg HBF
- UR** = an der Haltestelle Barbing West Umsteigemöglichkeit auf die Linie 30 Richtung Regensburg HBF
- UX** = an der Haltestelle Barbing West Umsteigemöglichkeit auf die Linie 30 Richtung Regensburg HBF und die Linie 31/38 Richtung Neutraubling
- US** = an der Haltestelle Barbing West Umsteigemöglichkeit auf die Linie 30 Richtung Regensburg HBF; ohne Umstieg weiter als Linie 31 Richtung Neutraubling
- UN** = an der Haltestelle Barbing West Umsteigemöglichkeit auf die Linie 31/38 Richtung Neutraubling
- H** = bis Pfatter Rathaus
- s** = nur an Schultagen
- sf** = nur an schulfreien Tagen

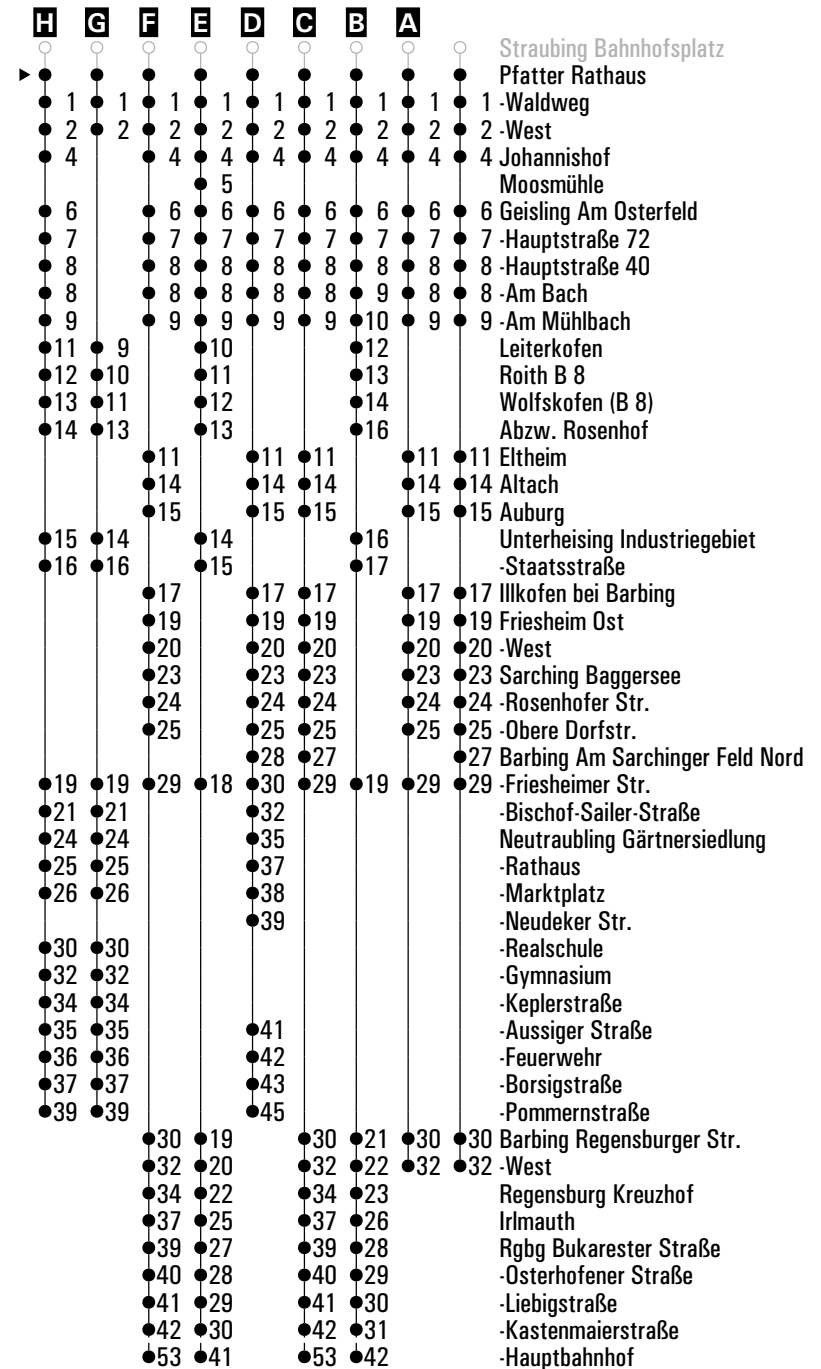


	Montag - Freitag			Samstag	Sonn-/Feiertag
05	29 <sup>C</sup> <sub>UN</sub>	58 <sup>D</sup> <sub>UB</sub>			
06	45 <sup>B</sup> <sub>UN</sub>	56 <sup>D</sup> <sub>UB</sub>		29 <sup>UX</sup>	
07	09 <sup>G</sup> <sub>UB</sub>	09 <sup>H</sup> <sub>UB</sub>	59 <sup>UX</sup>	59 <sup>UX</sup>	
08	59 <sup>S</sup> <sub>UX</sub>			59 <sup>UX</sup>	
09	59 <sup>A</sup> <sub>UX</sub>			59 <sup>UX</sup>	07 <sup>US</sup>
10	59 <sup>UX</sup>			59 <sup>UX</sup>	
11	59 <sup>A</sup> <sub>UX</sub>			59 <sup>UX</sup>	07 <sup>US</sup>
12	59 <sup>UX</sup>				
13	40 <sup>B</sup> <sub>UN</sub>	43 <sup>E</sup> <sub>UN</sub>	59 <sup>A</sup> <sub>UX</sub>	59 <sup>UX</sup>	07 <sup>US</sup>
14	59 <sup>UX</sup>			59 <sup>UX</sup>	
15	59 <sup>F</sup> <sub>UN</sub>			59 <sup>UX</sup>	07 <sup>US</sup>
16	59 <sup>UX</sup>			59 <sup>UX</sup>	
17				59 <sup>UX</sup>	07 <sup>US</sup>
18	12 <sup>G</sup> <sub>UN</sub>	59 <sup>A</sup> <sub>UX</sub>			
19	59 <sup>UX</sup>			59 <sup>UX</sup>	07 <sup>US</sup>
20	59 <sup>UX</sup>				
21	59 <sup>UR</sup>			59 <sup>UR</sup>	07 <sup>US</sup>

Am 24.12. und 31.12. Verkehr wie an Samstagen falls diese Tage nicht auf einen Sonntag fallen. Einschränkungen hierzu entnehmen Sie bitte der Tagespresse oder unter [www.rvv.de](http://www.rvv.de) Gültig ab 01.05.2026

- A - H** = Fahrwege
- UB** = an der Haltestelle Barbing Bischof-Sailer-Str. Umsteigemöglichkeit auf die Linie 30 Richtung Regensburg HBF
- UR** = an der Haltestelle Barbing West Umsteigemöglichkeit auf die Linie 30 Richtung Regensburg HBF
- UX** = an der Haltestelle Barbing West Umsteigemöglichkeit auf die Linie 30 Richtung Regensburg HBF und die Linie 31/38 Richtung Neutraubling
- US** = an der Haltestelle Barbing West Umsteigemöglichkeit auf die Linie 30 Richtung Regensburg HBF; ohne Umstieg weiter als Linie 31 Richtung Neutraubling
- UN** = an der Haltestelle Barbing West Umsteigemöglichkeit auf die Linie 31/38 Richtung Neutraubling
- s** = nur an Schultagen
- sf** = nur an schulfreien Tagen

Fahrwege mit Fahrzeit in Minuten



	Montag - Freitag	Samstag	Sonn-/Feiertag
05	30 <sup>C</sup> UN 30 <sup>B</sup> UN	59 <sup>D</sup> UB 59 <sup>D</sup> UB 59 <sup>D</sup> UB	
06	46 <sup>UN</sup> GUB 46 <sup>S</sup> GUB	57 <sup>sf</sup> HUB 57 <sup>S</sup> HUB	30 <sup>UX</sup>
07	10 <sup>S</sup> UX	10 <sup>S</sup> UX	
08	00 <sup>UX</sup>	00 <sup>UX</sup>	
09	00 <sup>UX</sup>	00 <sup>UX</sup>	08 <sup>US</sup>
10	00 <sup>A</sup> UX 00 <sup>UX</sup>	00 <sup>UX</sup>	08 <sup>US</sup>
11	00 <sup>UX</sup>	00 <sup>UX</sup>	08 <sup>US</sup>
12	00 <sup>A</sup> UX 00 <sup>UX</sup>	00 <sup>UX</sup>	08 <sup>US</sup>
13	00 <sup>UX</sup>	41 <sup>B</sup> UN 41 <sup>Sf</sup> UN	44 <sup>E</sup> UN 44 <sup>S</sup> UN
14	00 <sup>A</sup> UX 00 <sup>UX</sup>	00 <sup>UX</sup>	08 <sup>US</sup>
15	00 <sup>UX</sup>	00 <sup>UX</sup>	08 <sup>US</sup>
16	00 <sup>F</sup> UN 00 <sup>UX</sup>	00 <sup>UX</sup>	08 <sup>US</sup>
17	00 <sup>UX</sup>	00 <sup>UX</sup>	08 <sup>US</sup>
18	13 <sup>C</sup> UN 13 <sup>UN</sup> A	00 <sup>UX</sup>	08 <sup>US</sup>
19	00 <sup>A</sup> UX 00 <sup>UX</sup>	00 <sup>UX</sup>	08 <sup>US</sup>
20	00 <sup>UX</sup>	00 <sup>UX</sup>	08 <sup>US</sup>
21	00 <sup>UX</sup>	00 <sup>UX</sup>	08 <sup>US</sup>
22	00 <sup>UR</sup>	00 <sup>UR</sup>	

Am 24.12. und 31.12. Verkehr wie an Samstagen falls diese Tage nicht auf einen Sonntag fallen. Einschränkungen hierzu entnehmen Sie bitte der Tagespresse oder unter [www.rvv.de](http://www.rvv.de)

Gültig ab 01.05.2026

**A - H** = Fahrwege

**UB** = an der Haltestelle Barbing Bischof-Sailer-Str. Umsteigemöglichkeit auf die Linie 30 Richtung Regensburg HBF

**UR** = an der Haltestelle Barbing West Umsteigemöglichkeit auf die Linie 30 Richtung Regensburg HBF

**UX** = an der Haltestelle Barbing West Umsteigemöglichkeit auf die Linie 30 Richtung Regensburg HBF und die Linie 31/38 Richtung Neutraubling

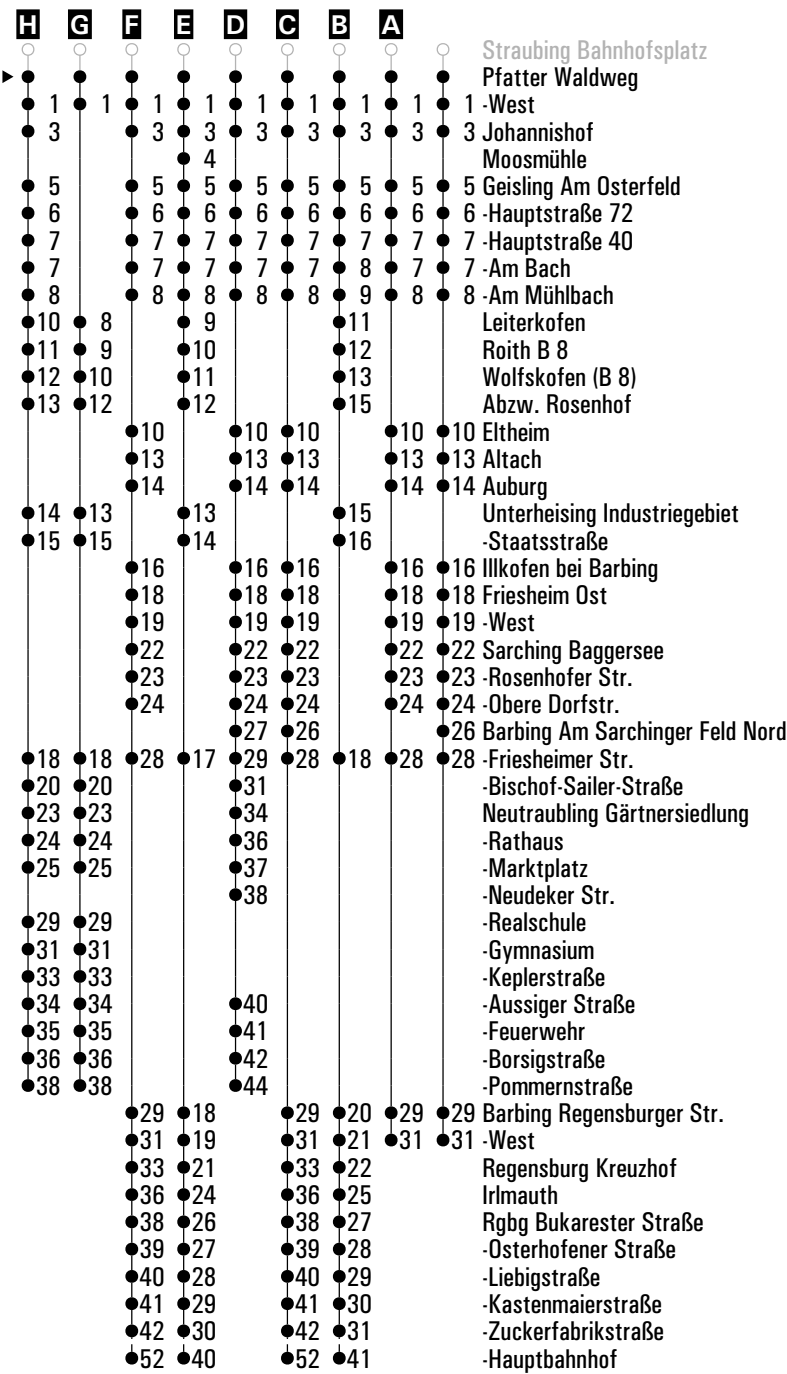
**US** = an der Haltestelle Barbing West Umsteigemöglichkeit auf die Linie 30 Richtung Regensburg HBF; ohne Umstieg weiter als Linie 31 Richtung Neutraubling

**UN** = an der Haltestelle Barbing West Umsteigemöglichkeit auf die Linie 31/38 Richtung Neutraubling

**S** = nur an Schultagen

**Sf** = nur an schulfreien Tagen

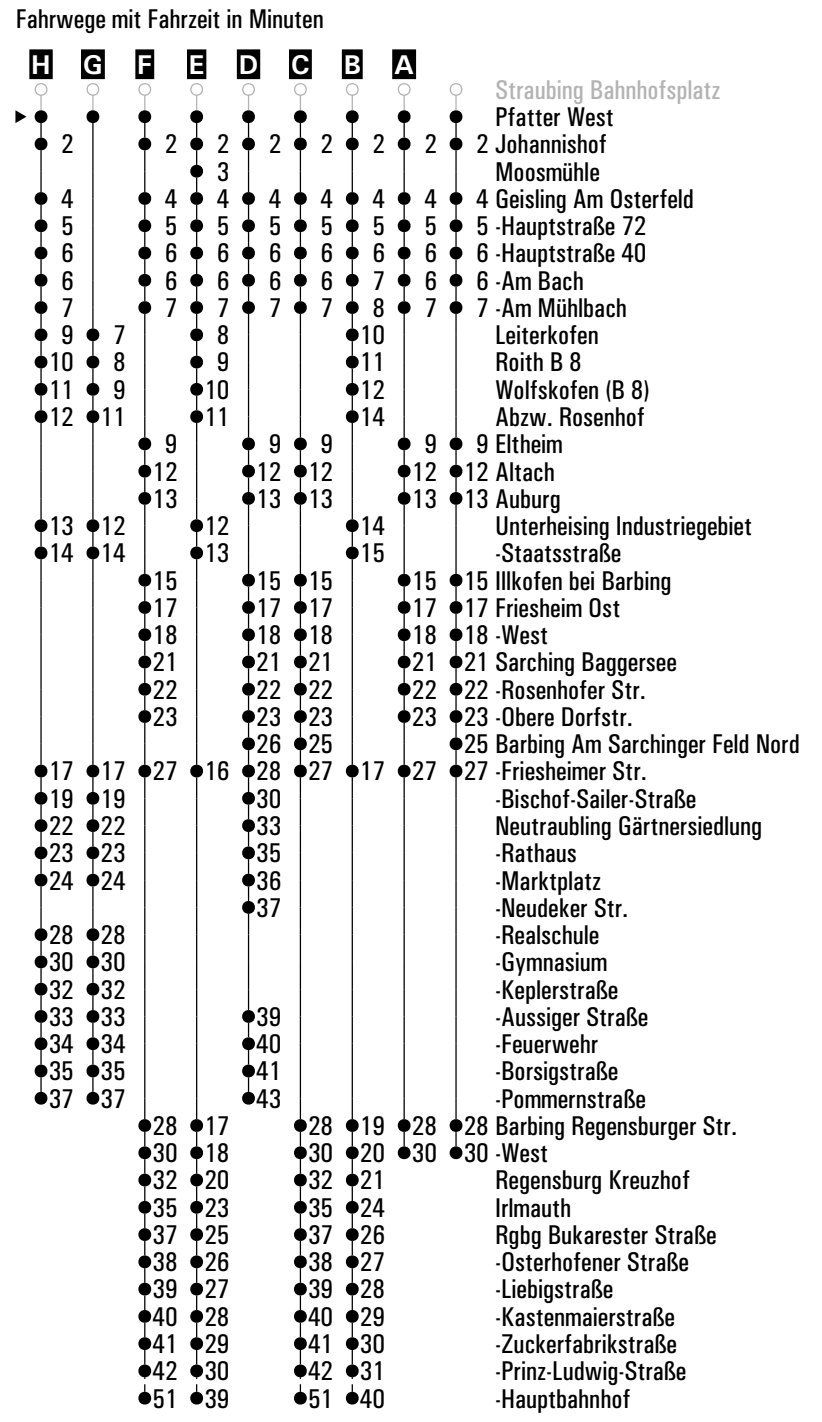
Fahrwege mit Fahrzeit in Minuten



	Montag - Freitag	Samstag	Sonn-/Feiertag
05	31 <sup>C</sup> UN		
06	00 <sup>D</sup> UB	31 <sup>E</sup> UX	
07	11 <sup>G</sup> UB		
08	01 <sup>H</sup> UX	01 <sup>A</sup> UX	
09	01 <sup>UB</sup> UX	01 <sup>UX</sup>	09 <sup>US</sup>
10	01 <sup>UB</sup> UX	01 <sup>UX</sup>	09 <sup>US</sup>
11	01 <sup>UB</sup> UX	01 <sup>UX</sup>	09 <sup>US</sup>
12	01 <sup>UB</sup> UX	01 <sup>UX</sup>	09 <sup>US</sup>
13	01 <sup>UB</sup> UX	01 <sup>UX</sup>	09 <sup>US</sup>
14	01 <sup>UB</sup> UX	01 <sup>UX</sup>	09 <sup>US</sup>
15	01 <sup>UB</sup> UX	01 <sup>UX</sup>	09 <sup>US</sup>
16	01 <sup>UB</sup> UX	01 <sup>UX</sup>	09 <sup>US</sup>
17	01 <sup>UB</sup> UX	01 <sup>UX</sup>	09 <sup>US</sup>
18	14 <sup>C</sup> UN	01 <sup>UX</sup>	09 <sup>US</sup>
19	01 <sup>A</sup> UX	01 <sup>UX</sup>	09 <sup>US</sup>
20	01 <sup>UB</sup> UX	01 <sup>UX</sup>	09 <sup>US</sup>
21	01 <sup>UX</sup>	01 <sup>UX</sup>	09 <sup>US</sup>
22	01 <sup>UR</sup>	01 <sup>UR</sup>	

Am 24.12. und 31.12. Verkehr wie an Samstagen falls diese Tage nicht auf einen Sonntag fallen. Einschränkungen hierzu entnehmen Sie bitte der Tagespresse oder unter [www.rvv.de](http://www.rvv.de) Gültig ab 01.05.2026

- A - H** = Fahrwege
- UB** = an der Haltestelle Barbing Bischof-Sailer-Str. Umsteigemöglichkeit auf die Linie 30 Richtung Regensburg HBF
- UR** = an der Haltestelle Barbing West Umsteigemöglichkeit auf die Linie 30 Richtung Regensburg HBF
- UX** = an der Haltestelle Barbing West Umsteigemöglichkeit auf die Linie 30 Richtung Regensburg HBF und die Linie 31/38 Richtung Neutraubling
- US** = an der Haltestelle Barbing West Umsteigemöglichkeit auf die Linie 30 Richtung Regensburg HBF; ohne Umstieg weiter als Linie 31 Richtung Neutraubling
- UN** = an der Haltestelle Barbing West Umsteigemöglichkeit auf die Linie 31/38 Richtung Neutraubling
- s** = nur an Schultagen
- sf** = nur an schulfreien Tagen

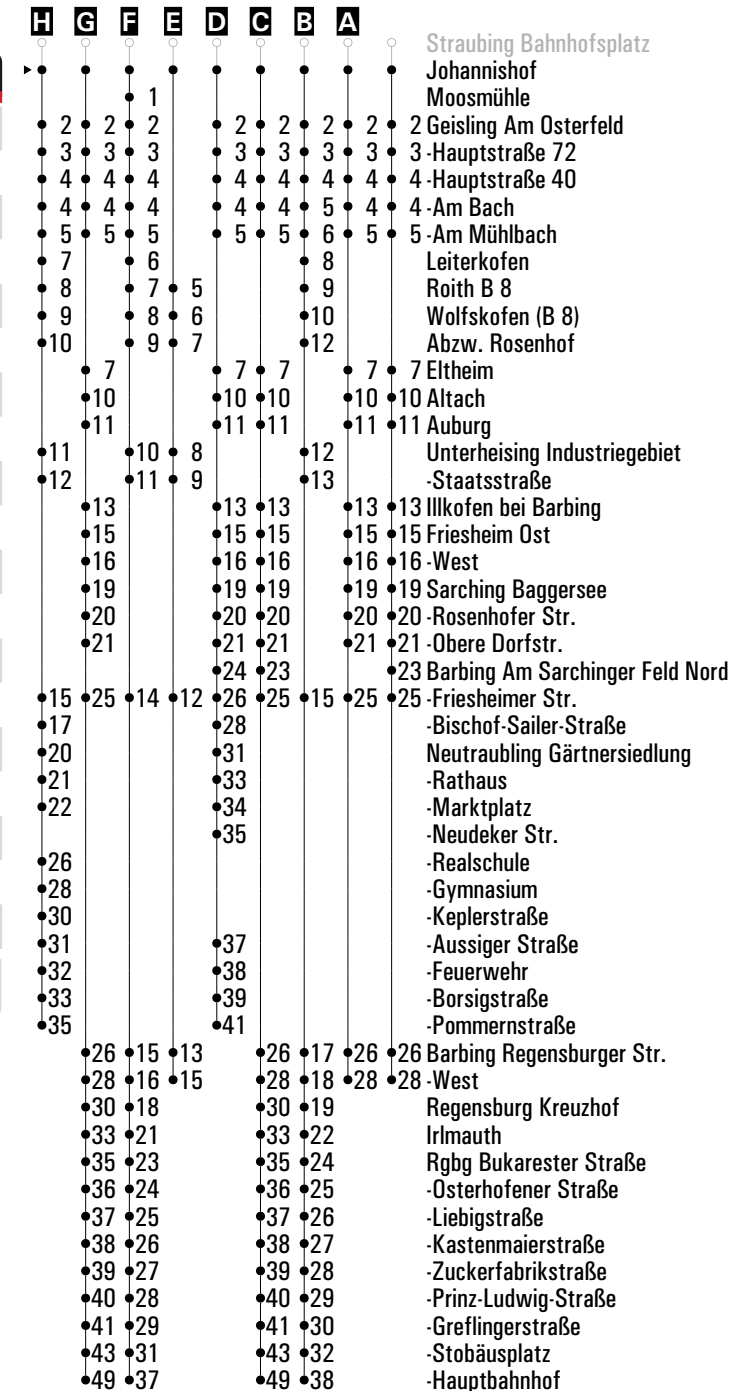


	Montag - Freitag	Samstag	Sonn-/Feiertag
05	33 <sup>C</sup> <sub>UN</sub>		
06	02 <sup>D</sup> <sub>UB</sub> 49 <sup>B</sup> <sub>UN</sub>	33 <sup>UX</sup>	
07	00 <sup>D</sup> <sub>UB</sub> 13 <sup>H</sup> <sub>UB</sub> <sup>S</sup>		
08	03 <sup>UX</sup>	03 <sup>UX</sup>	
09	03 <sup>UX</sup>	03 <sup>UX</sup>	11 <sup>US</sup>
10	03 <sup>A</sup> <sub>UX</sub>	03 <sup>UX</sup>	
11	03 <sup>UX</sup>	03 <sup>UX</sup>	11 <sup>US</sup>
12	03 <sup>A</sup> <sub>UX</sub>	03 <sup>UX</sup>	
13	03 <sup>UX</sup> 44 <sup>B</sup> <sub>UN</sub> <sup>S</sup> 47 <sup>F</sup> <sub>UN</sub> <sup>S</sup>		11 <sup>US</sup>
14	03 <sup>A</sup> <sub>UX</sub>	03 <sup>UX</sup>	
15	03 <sup>UX</sup>	03 <sup>UX</sup>	11 <sup>US</sup>
16	03 <sup>G</sup> <sub>UN</sub>	03 <sup>UX</sup>	
17	03 <sup>UX</sup>	03 <sup>UX</sup>	11 <sup>US</sup>
18	16 <sup>C</sup> <sub>UN</sub>	03 <sup>UX</sup>	
19	03 <sup>A</sup> <sub>UX</sub>		11 <sup>US</sup>
20	03 <sup>UX</sup>	03 <sup>UX</sup>	
21	03 <sup>UX</sup>		11 <sup>US</sup>
22	03 <sup>UR</sup>	03 <sup>UR</sup>	
23	35 <sup>E</sup> <sub>FR</sub>	35 <sup>E</sup>	

Am 24.12. und 31.12. Verkehr wie an Samstagen falls diese Tage nicht auf einen Sonntag fallen. Gültig ab 01.05.2026  
 Einschränkungen hierzu entnehmen Sie bitte der Tagespresse oder unter [www.rvv.de](http://www.rvv.de)

- A - H** = Fahrwege
- UB** = an der Haltestelle Barbing Bischof-Sailer-Str. Umsteigemöglichkeit auf die Linie 30 Richtung Regensburg HBF
- UR** = an der Haltestelle Barbing West Umsteigemöglichkeit auf die Linie 30 Richtung Regensburg HBF
- UX** = an der Haltestelle Barbing West Umsteigemöglichkeit auf die Linie 30 Richtung Regensburg HBF und die Linie 31/38 Richtung Neutraubling
- US** = an der Haltestelle Barbing West Umsteigemöglichkeit auf die Linie 30 Richtung Regensburg HBF; ohne Umstieg weiter als Linie 31 Richtung Neutraubling
- UN** = an der Haltestelle Barbing West Umsteigemöglichkeit auf die Linie 31/38 Richtung Neutraubling
- s** = nur an Schultagen
- sf** = nur an schulfreien Tagen
- FR** = nur freitags

Fahrwege mit Fahrzeit in Minuten





**Montag - Freitag**

10  
11  
12  
13  
14  
15  
16

48 **UN**  
**S**

- Straubing Bahnhofsplatz
- Moosmühle
- 1 Geisling Am Osterfeld
- 2 -Hauptstraße 72
- 3 -Hauptstraße 40
- 3 -Am Bach
- 4 -Am Mühlbach
- 5 Leiterkofen
- 6 Roith B 8
- 7 Wolfskofen (B 8)
- 8 Abzw. Rosenhof
- 9 Unterheising Industriegebiet
- 10 -Staatsstraße
- 13 Barbing Friesheimer Str.
- 14 -Regensburger Str.
- 15 -West
- 17 Regensburg Kreuzhof
- 20 Irlmauth
- 22 Rgbg Bukarester Straße
- 23 -Osterhofener Straße
- 24 -Liebigstraße
- 25 -Kastenmaierstraße
- 26 -Zuckerfabrikstraße
- 27 -Prinz-Ludwig-Straße
- 28 -Greflingerstraße
- 30 -Stobäusplatz
- 36 -Hauptbahnhof

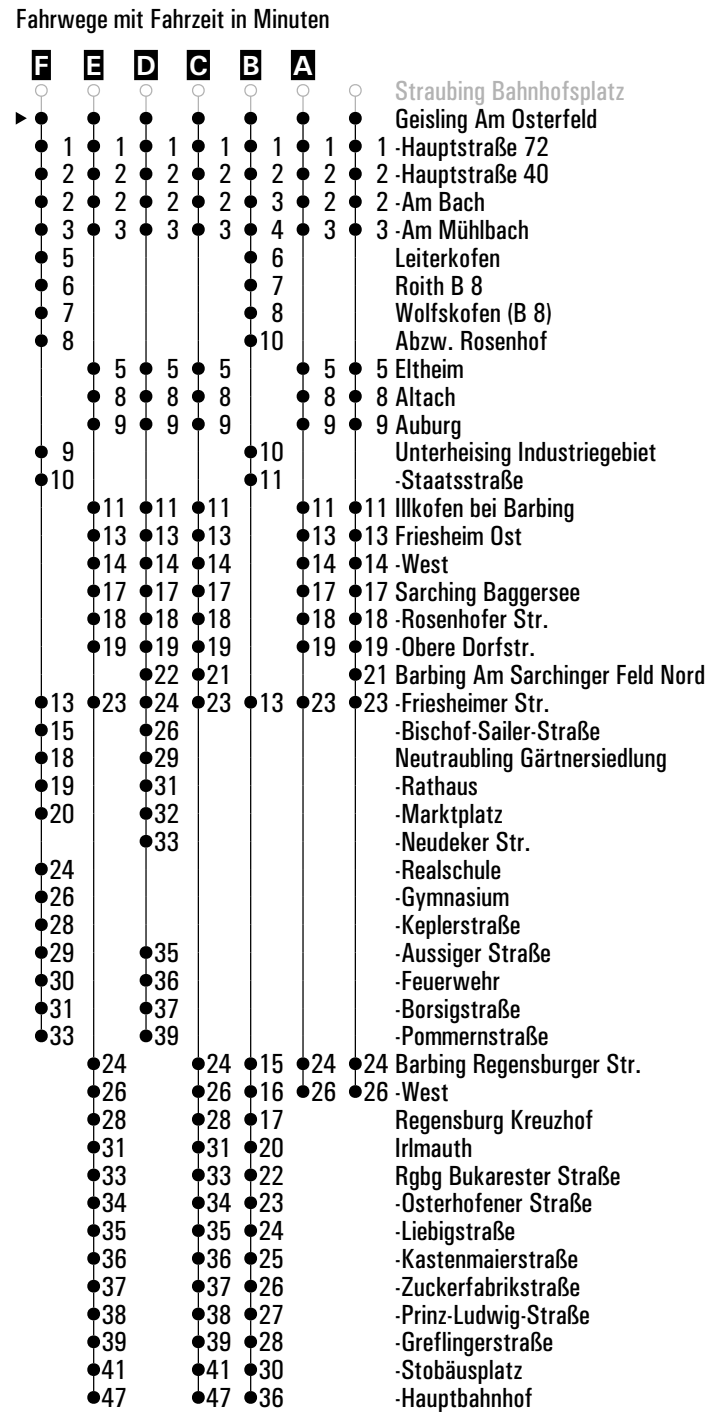
Am 24.12. und 31.12. Verkehr wie an Samstagen falls diese Tage nicht auf einen Sonntag fallen. Einschränkungen hierzu entnehmen Sie Gültig ab 01.05.2026 bitte der Tagespresse oder unter [www.rvv.de](http://www.rvv.de)

**UN** = an der Haltestelle Barbing West Umsteigemöglichkeit auf die Linie 31/38 Richtung Neutraubling **S** = nur an Schultagen

	Montag - Freitag	Samstag	Sonn-/Feiertag
05	35 <sup>C</sup> <sub>UN</sub>		
06	04 <sup>D</sup> <sub>UB</sub> 51 <sup>B</sup> <sub>UN</sub>	35 <sup>UX</sup>	
07	02 <sup>D</sup> <sub>UB</sub> 15 <sup>B</sup> <sub>UN</sub>		
08	05 <sup>UX</sup>	05 <sup>UX</sup>	
09	05 <sup>UX</sup>	05 <sup>UX</sup>	13 <sup>US</sup>
10	05 <sup>A</sup> <sub>UX</sub>	05 <sup>UX</sup>	
11	05 <sup>UX</sup>	05 <sup>UX</sup>	13 <sup>US</sup>
12	05 <sup>A</sup> <sub>UX</sub>	05 <sup>UX</sup>	
13	05 <sup>UX</sup> 46 <sup>B</sup> <sub>UN</sub> 49 <sup>B</sup> <sub>UN</sub>		13 <sup>US</sup>
14	05 <sup>A</sup> <sub>UX</sub>	05 <sup>UX</sup>	
15	05 <sup>UX</sup>	05 <sup>UX</sup>	13 <sup>US</sup>
16	05 <sup>E</sup> <sub>UN</sub>	05 <sup>UX</sup>	
17	05 <sup>UX</sup>	05 <sup>UX</sup>	13 <sup>US</sup>
18	18 <sup>C</sup> <sub>UN</sub>	05 <sup>UX</sup>	
19	05 <sup>A</sup> <sub>UX</sub>		13 <sup>US</sup>
20	05 <sup>UX</sup>	05 <sup>UX</sup>	
21	05 <sup>UX</sup>		13 <sup>US</sup>
22	05 <sup>UR</sup>	05 <sup>UR</sup>	

Am 24.12. und 31.12. Verkehr wie an Samstagen falls diese Tage nicht auf einen Sonntag fallen. Gültig ab 01.05.2026  
Einschränkungen hierzu entnehmen Sie bitte der Tagespresse oder unter [www.rvv.de](http://www.rvv.de)

- A - F** = Fahrwege
- UB** = an der Haltestelle Barbing Bischof-Sailer-Str. Umsteigemöglichkeit auf die Linie 30 Richtung Regensburg HBF
- UR** = an der Haltestelle Barbing West Umsteigemöglichkeit auf die Linie 30 Richtung Regensburg HBF
- UX** = an der Haltestelle Barbing West Umsteigemöglichkeit auf die Linie 30 Richtung Regensburg HBF und die Linie 31/38 Richtung Neutraubling
- US** = an der Haltestelle Barbing West Umsteigemöglichkeit auf die Linie 30 Richtung Regensburg HBF; ohne Umstieg weiter als Linie 31 Richtung Neutraubling
- UN** = an der Haltestelle Barbing West Umsteigemöglichkeit auf die Linie 31/38 Richtung Neutraubling
- s** = nur an Schultagen
- sf** = nur an schulfreien Tagen



	Montag - Freitag			Samstag	Sonn-/Feiertag
05	36 <sup>G</sup> <sub>UN</sub>				
06	05 <sup>D</sup> <sub>UB</sub>	52 <sup>B</sup> <sub>UN</sub>		36 <sup>UX</sup>	
07	03 <sup>D</sup> <sub>UB</sub>	16 <sup>F</sup> <sub>UB</sub>			
08	06 <sup>sf</sup> <sub>UX</sub>			06 <sup>UX</sup>	
09	06 <sup>UX</sup>			06 <sup>UX</sup>	14 <sup>US</sup>
10	06 <sup>A</sup> <sub>UX</sub>			06 <sup>UX</sup>	
11	06 <sup>UX</sup>			06 <sup>UX</sup>	14 <sup>US</sup>
12	06 <sup>A</sup> <sub>UX</sub>			06 <sup>UX</sup>	
13	06 <sup>UX</sup>	47 <sup>B</sup> <sub>sf</sub> <sup>UN</sup>	50 <sup>B</sup> <sub>s</sub> <sup>UN</sup>		14 <sup>US</sup>
14	06 <sup>A</sup> <sub>UX</sub>			06 <sup>UX</sup>	
15	06 <sup>UX</sup>			06 <sup>UX</sup>	14 <sup>US</sup>
16	06 <sup>E</sup> <sub>UN</sub>			06 <sup>UX</sup>	
17	06 <sup>UX</sup>			06 <sup>UX</sup>	14 <sup>US</sup>
18	19 <sup>C</sup> <sub>UN</sub>			06 <sup>UX</sup>	
19	06 <sup>A</sup> <sub>UX</sub>				14 <sup>US</sup>
20	06 <sup>UX</sup>			06 <sup>UX</sup>	
21	06 <sup>UX</sup>				14 <sup>US</sup>
22	06 <sup>UR</sup>			06 <sup>UR</sup>	

Am 24.12. und 31.12. Verkehr wie an Samstagen falls diese Tage nicht auf einen Sonntag fallen. Einschränkungen hierzu entnehmen Sie bitte der Tagespresse oder unter [www.rvv.de](http://www.rvv.de)

Gültig ab 01.05.2026

**A - F** = Fahrwege

**UB** = an der Haltestelle Barbing Bischof-Sailer-Str. Umsteigemöglichkeit auf die Linie 30 Richtung Regensburg HBF

**UR** = an der Haltestelle Barbing West Umsteigemöglichkeit auf die Linie 30 Richtung Regensburg HBF

**UX** = an der Haltestelle Barbing West Umsteigemöglichkeit auf die Linie 30 Richtung Regensburg HBF und die Linie 31/38 Richtung Neutraubling

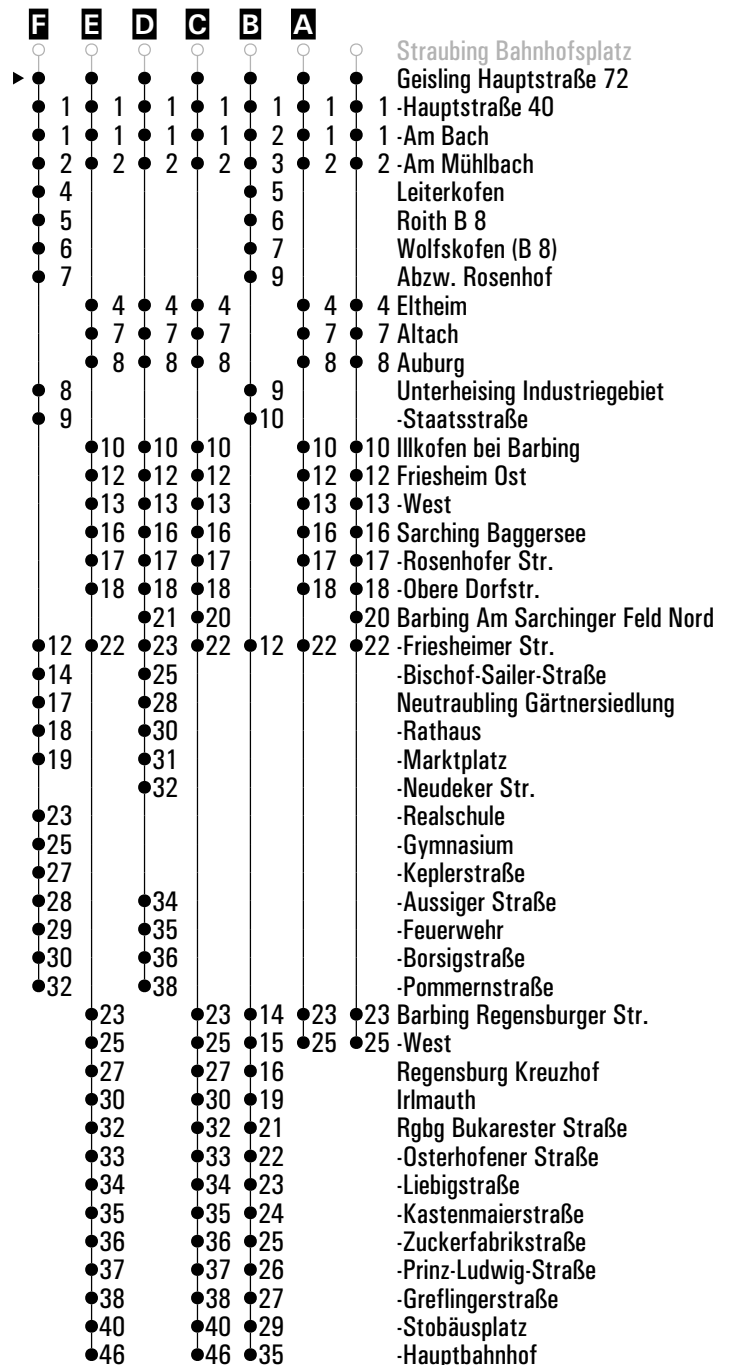
**US** = an der Haltestelle Barbing West Umsteigemöglichkeit auf die Linie 30 Richtung Regensburg HBF; ohne Umstieg weiter als Linie 31 Richtung Neutraubling

**UN** = an der Haltestelle Barbing West Umsteigemöglichkeit auf die Linie 31/38 Richtung Neutraubling

**s** = nur an Schultagen

**sf** = nur an schulfreien Tagen

Fahrwege mit Fahrzeit in Minuten

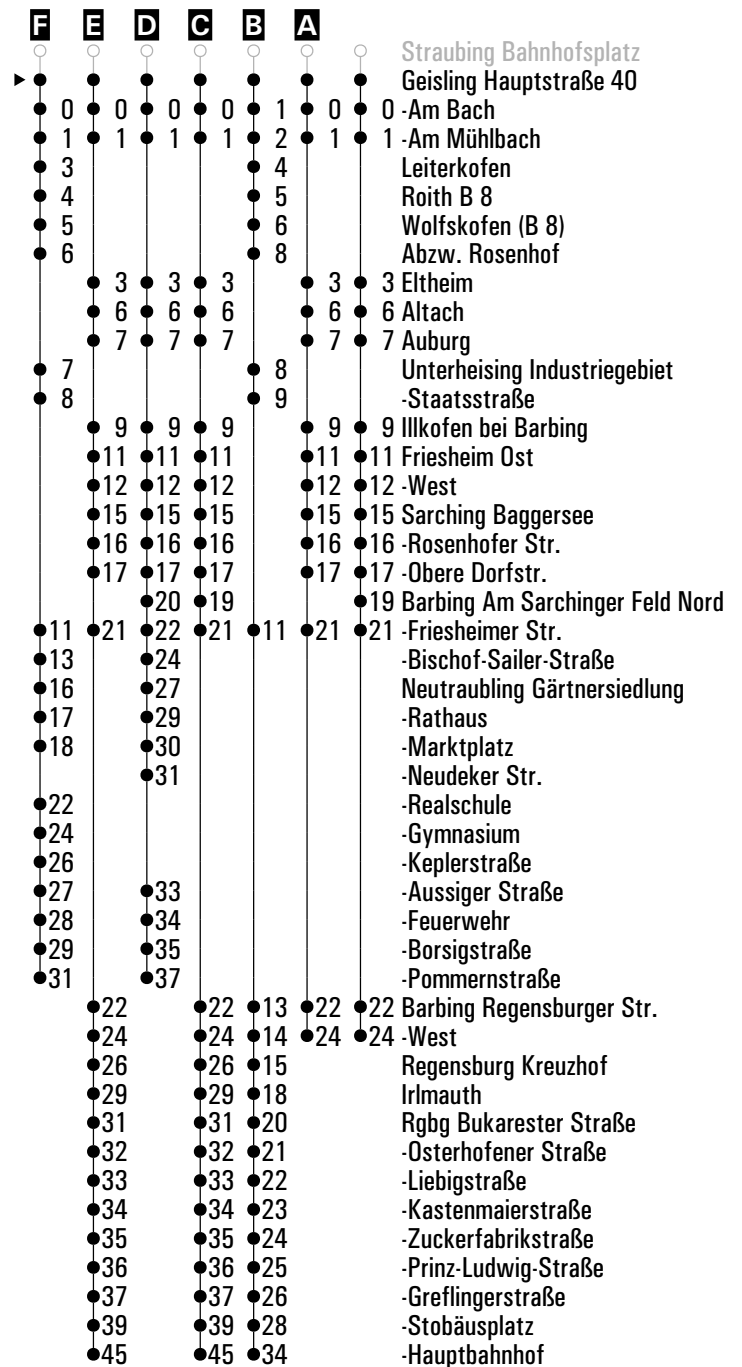


	Montag - Freitag	Samstag	Sonn-/Feiertag
05	37 <sup>C</sup> UN		
06	06 <sup>D</sup> UB 53 <sup>B</sup> UN	37 <sup>UX</sup>	
07	04 <sup>D</sup> UB 17 <sup>F</sup> UB		
08	07 <sup>sf</sup> UX	07 <sup>UX</sup>	
09	07 <sup>UX</sup>	07 <sup>UX</sup>	15 <sup>US</sup>
10	07 <sup>A</sup> UX	07 <sup>UX</sup>	
11	07 <sup>UX</sup>	07 <sup>UX</sup>	15 <sup>US</sup>
12	07 <sup>A</sup> UX	07 <sup>UX</sup>	
13	07 <sup>UX</sup> 48 <sup>B</sup> UN <sup>sf</sup> 51 <sup>B</sup> UN <sup>s</sup>		15 <sup>US</sup>
14	07 <sup>A</sup> UX	07 <sup>UX</sup>	
15	07 <sup>UX</sup>	07 <sup>UX</sup>	15 <sup>US</sup>
16	07 <sup>E</sup> UN	07 <sup>UX</sup>	
17	07 <sup>UX</sup>	07 <sup>UX</sup>	15 <sup>US</sup>
18	20 <sup>C</sup> UN	07 <sup>UX</sup>	
19	07 <sup>A</sup> UX		15 <sup>US</sup>
20	07 <sup>UX</sup>	07 <sup>UX</sup>	
21	07 <sup>UX</sup>		15 <sup>US</sup>
22	07 <sup>UR</sup>	07 <sup>UR</sup>	

Am 24.12. und 31.12. Verkehr wie an Samstagen falls diese Tage nicht auf einen Sonntag fallen. Gültig ab 01.05.2026  
 Einschränkungen hierzu entnehmen Sie bitte der Tagespresse oder unter [www.rvv.de](http://www.rvv.de)

- A - F** = Fahrwege
- UB** = an der Haltestelle Barbing Bischof-Sailer-Str. Umsteigemöglichkeit auf die Linie 30 Richtung Regensburg HBF
- UR** = an der Haltestelle Barbing West Umsteigemöglichkeit auf die Linie 30 Richtung Regensburg HBF
- UX** = an der Haltestelle Barbing West Umsteigemöglichkeit auf die Linie 30 Richtung Regensburg HBF und die Linie 31/38 Richtung Neutraubling
- US** = an der Haltestelle Barbing West Umsteigemöglichkeit auf die Linie 30 Richtung Regensburg HBF; ohne Umstieg weiter als Linie 31 Richtung Neutraubling
- UN** = an der Haltestelle Barbing West Umsteigemöglichkeit auf die Linie 31/38 Richtung Neutraubling
- s** = nur an Schultagen
- sf** = nur an schulfreien Tagen

Fahrwege mit Fahrzeit in Minuten

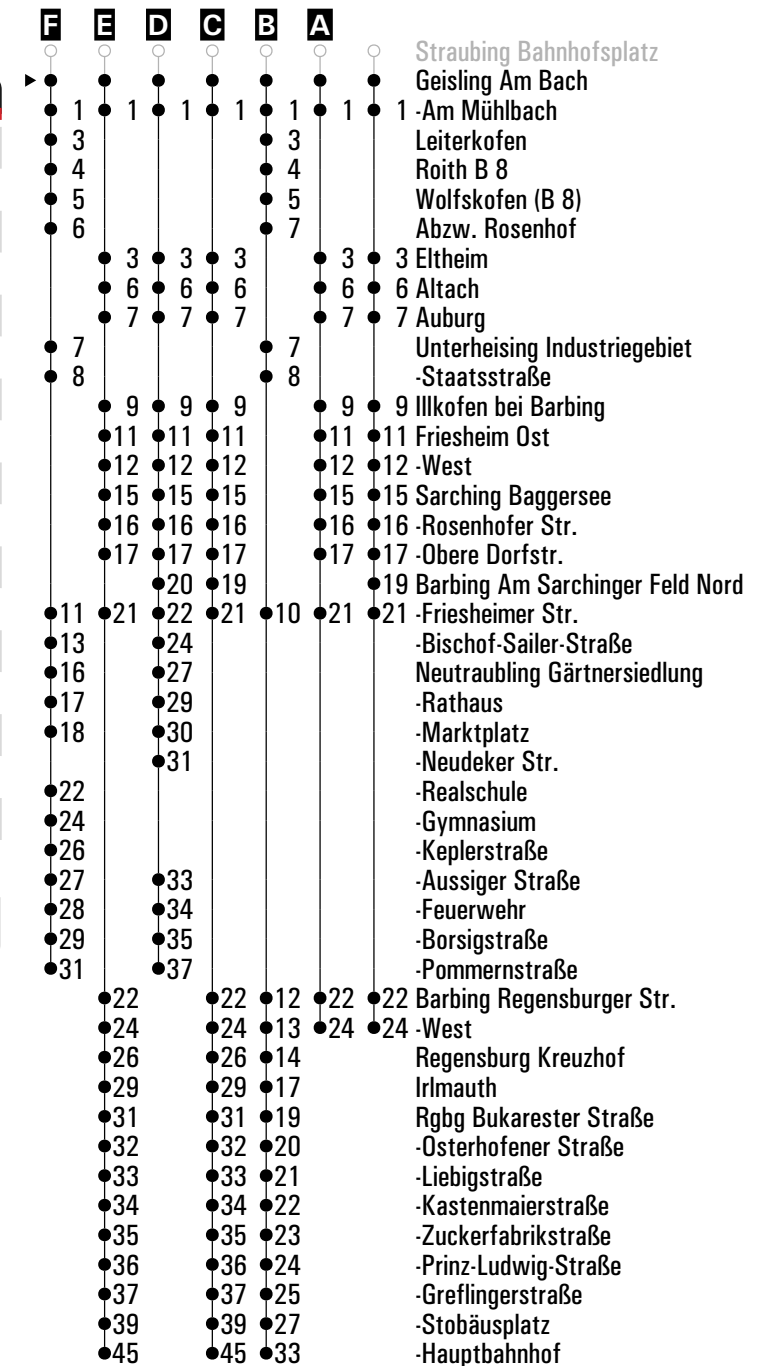


	Montag - Freitag	Samstag	Sonn-/Feiertag
05	37 <sup>C</sup> <sub>UN</sub>		
06	06 <sup>D</sup> <sub>UB</sub> 54 <sup>B</sup> <sub>UN</sub>	37 <sup>UX</sup>	
07	04 <sup>D</sup> <sub>UB</sub> 17 <sup>F</sup> <sub>UB</sub>		
08	07 <sup>sf</sup> <sub>UX</sub>	07 <sup>UX</sup>	
09	07 <sup>UX</sup>	07 <sup>UX</sup>	15 <sup>US</sup>
10	07 <sup>A</sup> <sub>UX</sub>	07 <sup>UX</sup>	
11	07 <sup>UX</sup>	07 <sup>UX</sup>	15 <sup>US</sup>
12	07 <sup>A</sup> <sub>UX</sub>	07 <sup>UX</sup>	
13	07 <sup>UX 48<sup>B</sup><sub>sf</sub> 51<sup>B</sup><sub>s</sub></sup>		15 <sup>US</sup>
14	07 <sup>A</sup> <sub>UX</sub>	07 <sup>UX</sup>	
15	07 <sup>UX</sup>	07 <sup>UX</sup>	15 <sup>US</sup>
16	07 <sup>E</sup> <sub>UN</sub>	07 <sup>UX</sup>	
17	07 <sup>UX</sup>	07 <sup>UX</sup>	15 <sup>US</sup>
18	20 <sup>C</sup> <sub>UN</sub>	07 <sup>UX</sup>	
19	07 <sup>A</sup> <sub>UX</sub>		15 <sup>US</sup>
20	07 <sup>UX</sup>	07 <sup>UX</sup>	
21	07 <sup>UX</sup>		15 <sup>US</sup>
22	07 <sup>UR</sup>	07 <sup>UR</sup>	

Am 24.12. und 31.12. Verkehr wie an Samstagen falls diese Tage nicht auf einen Sonntag fallen. Gültig ab 01.05.2026  
Einschränkungen hierzu entnehmen Sie bitte der Tagespresse oder unter [www.rvv.de](http://www.rvv.de)

- A - F** = Fahrwege
- UB** = an der Haltestelle Barbing Bischof-Sailer-Str. Umsteigemöglichkeit auf die Linie 30 Richtung Regensburg HBF
- UR** = an der Haltestelle Barbing West Umsteigemöglichkeit auf die Linie 30 Richtung Regensburg HBF
- UX** = an der Haltestelle Barbing West Umsteigemöglichkeit auf die Linie 30 Richtung Regensburg HBF und die Linie 31/38 Richtung Neutraubling
- US** = an der Haltestelle Barbing West Umsteigemöglichkeit auf die Linie 30 Richtung Regensburg HBF; ohne Umstieg weiter als Linie 31 Richtung Neutraubling
- UN** = an der Haltestelle Barbing West Umsteigemöglichkeit auf die Linie 31/38 Richtung Neutraubling
- s** = nur an Schultagen
- sf** = nur an schulfreien Tagen

Fahrwege mit Fahrzeit in Minuten

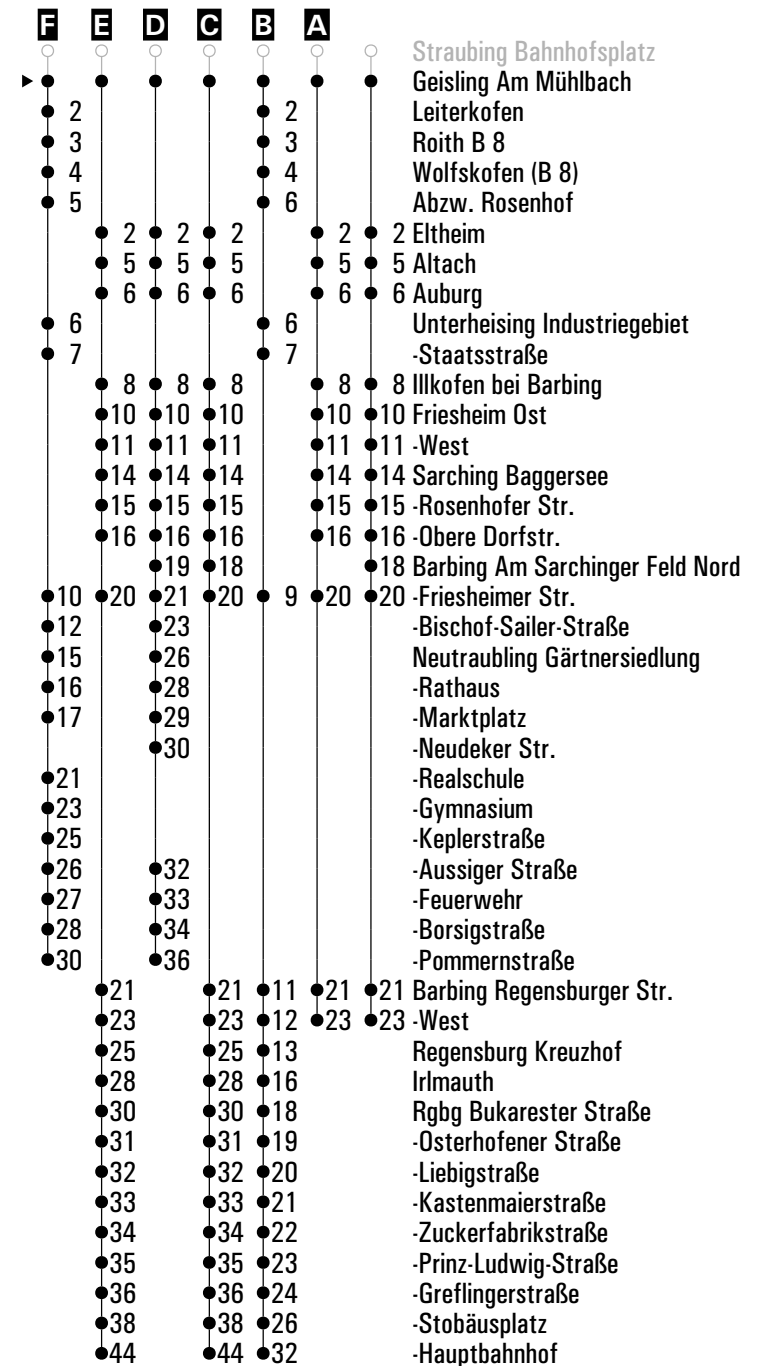


	Montag - Freitag	Samstag	Sonn-/Feiertag
05	38 <sup>C</sup> <sub>UN</sub>		
06	07 <sup>D</sup> <sub>UB</sub> 55 <sup>B</sup> <sub>UN</sub>	38 <sup>UX</sup>	
07	05 <sup>D</sup> <sub>UB</sub> 18 <sup>F</sup> <sub>UB</sub>		
08	08 <sup>UX</sup>	08 <sup>UX</sup>	
09	08 <sup>UX</sup>	08 <sup>UX</sup>	16 <sup>US</sup>
10	08 <sup>A</sup> <sub>UX</sub>	08 <sup>UX</sup>	
11	08 <sup>UX</sup>	08 <sup>UX</sup>	16 <sup>US</sup>
12	08 <sup>A</sup> <sub>UX</sub>	08 <sup>UX</sup>	
13	08 <sup>UX</sup> 49 <sup>B</sup> <sub>sf</sub> 52 <sup>B</sup> <sub>UN</sub>		16 <sup>US</sup>
14	08 <sup>A</sup> <sub>UX</sub>	08 <sup>UX</sup>	
15	08 <sup>UX</sup>	08 <sup>UX</sup>	16 <sup>US</sup>
16	08 <sup>E</sup> <sub>UN</sub>	08 <sup>UX</sup>	
17	08 <sup>UX</sup>	08 <sup>UX</sup>	16 <sup>US</sup>
18	21 <sup>C</sup> <sub>UN</sub>	08 <sup>UX</sup>	
19	08 <sup>A</sup> <sub>UX</sub>		16 <sup>US</sup>
20	08 <sup>UX</sup>	08 <sup>UX</sup>	
21	08 <sup>UX</sup>		16 <sup>US</sup>
22	08 <sup>UR</sup>	08 <sup>UR</sup>	

Am 24.12. und 31.12. Verkehr wie an Samstagen falls diese Tage nicht auf einen Sonntag fallen. Gültig ab 01.05.2026  
 Einschränkungen hierzu entnehmen Sie bitte der Tagespresse oder unter [www.rvv.de](http://www.rvv.de)

- A - F** = Fahrwege
- UB** = an der Haltestelle Barbing Bischof-Sailer-Str. Umsteigemöglichkeit auf die Linie 30 Richtung Regensburg HBF
- UR** = an der Haltestelle Barbing West Umsteigemöglichkeit auf die Linie 30 Richtung Regensburg HBF
- UX** = an der Haltestelle Barbing West Umsteigemöglichkeit auf die Linie 30 Richtung Regensburg HBF und die Linie 31/38 Richtung Neutraubling
- US** = an der Haltestelle Barbing West Umsteigemöglichkeit auf die Linie 30 Richtung Regensburg HBF; ohne Umstieg weiter als Linie 31 Richtung Neutraubling
- UN** = an der Haltestelle Barbing West Umsteigemöglichkeit auf die Linie 31/38 Richtung Neutraubling
- s** = nur an Schultagen
- sf** = nur an schulfreien Tagen

Fahrwege mit Fahrzeit in Minuten



Montag - Freitag											
05											
06	57 <sup>UN</sup>										
07	18 <sup>AUB</sup> <sub>s</sub>										
08											
09											
10											
11											
12											
13	50 <sup>UN</sup> <sub>sf</sub>	53 <sup>UN</sup> <sub>s</sub>									
14											
15											
16											
17											

- A** ○ Straubing Bahnhofplatz
- Leiterkofen
- 1 1 Roith B 8
- 2 2 Wolfskofen (B 8)
- 4 4 Abzw. Rosenhof
- 5 4 Unterheising Industriegebiet
- 7 5 -Staatsstraße
- 10 7 Barbing Friesheimer Str.
- 12 -Bischof-Sailer-Straße
- 15 Neutraubling Gärtnersiedlung
- 16 -Rathaus
- 17 -Marktplatz
- 21 -Realschule
- 23 -Gymnasium
- 25 -Keplerstraße
- 26 -Aussiger Straße
- 27 -Feuerwehr
- 28 -Borsigstraße
- 30 -Pommernstraße
- 9 Barbing Regensburger Str.
- 10 -West
- 11 Regensburg Kreuzhof
- 14 Irlmauth
- 16 Rgbg Bukarester Straße
- 17 -Osterhofener Straße
- 18 -Liebigstraße
- 19 -Kastenmaierstraße
- 20 -Zuckerfabrikstraße
- 21 -Prinz-Ludwig-Straße
- 22 -Greflingerstraße
- 24 -Stobäusplatz
- 30 -Hauptbahnhof

Am 24.12. und 31.12. Verkehr wie an Samstagen falls diese Tage nicht auf einen Sonntag fallen. Einschränkungen hierzu entnehmen Sie bitte der Tagespresse oder unter [www.rvv.de](http://www.rvv.de) Gültig ab 01.05.2026

- A** = fährt A
- UB** = an der Haltestelle Barbing Bischof-Sailer-Str. Umsteigemöglichkeit auf die Linie 30 Richtung Regensburg HBF
- UN** = an der Haltestelle Barbing West Umsteigemöglichkeit auf die Linie 31/38 Richtung Neutraubling
- s** = nur an Schultagen
- sf** = nur an schulfreien Tagen

	Montag - Freitag						Samstag					
06	58 <sup>UN</sup>											
07	19 <sup>AUB</sup> <sub>S</sub>											
08												
09												
10												
11												
12												
13	51 <sup>UN</sup> <sub>Sf</sub>			54 <sup>UN</sup> <sub>S</sub>								
14												
15												
16												
17												
18												
19												
20												
21												
22												
23	40 <sup>B</sup> <sub>FR</sub>						40 <sup>B</sup>					

- A**
- Straubing Bahnhofplatz
  - Roith B 8
  - 1 1 Wolfskofen (B 8)
  - 3 3 Abzw. Rosenhof
  - 4 3 Unterheising Industriegebiet
  - 6 4 -Staatsstraße
  - 9 6 Barbing Friesheimer Str.
  - 11 -Bischof-Sailer-Straße
  - 14 Neutraubling Gärtnersiedlung
  - 15 -Rathaus
  - 16 -Marktplatz
  - 20 -Realschule
  - 22 -Gymnasium
  - 24 -Keplerstraße
  - 25 -Aussiger Straße
  - 26 -Feuerwehr
  - 27 -Borsigstraße
  - 29 -Pommernstraße
  - 8 Barbing Regensburger Str.
  - 9 -West
  - 10 Regensburg Kreuzhof
  - 13 Irlmauth
  - 15 Rgbg Bukarester Straße
  - 16 -Osterhofener Straße
  - 17 -Liebigstraße
  - 18 -Kastenmaierstraße
  - 19 -Zuckerfabrikstraße
  - 20 -Prinz-Ludwig-Straße
  - 21 -Greflingerstraße
  - 23 -Stobäusplatz
  - 29 -Hauptbahnhof

Am 24.12. und 31.12. Verkehr wie an Samstagen falls diese Tage nicht auf einen Sonntag fallen. Einschränkungen hierzu entnehmen Sie bitte der Tagespresse oder unter [www.rvv.de](http://www.rvv.de) Gültig ab 01.05.2026

- A** = fährt A
- UB** = an der Haltestelle Barbing Bischof-Sailer-Str. Umsteigemöglichkeit auf die Linie 30 Richtung Regensburg HBF
- UN** = an der Haltestelle Barbing West Umsteigemöglichkeit auf die Linie 31/38 Richtung Neutraubling
- B** = bis Barbing West
- S** = nur an Schultagen
- Sf** = nur an schulfreien Tagen
- FR** = nur freitags

	Montag - Freitag					Samstag				
06	59 <sup>UN</sup>									
07	20 <sup>AUB</sup> <sub>S</sub>									
08										
09										
10										
11										
12										
13	52 <sup>UN</sup> <sub>Sf</sub>	55 <sup>UN</sup> <sub>S</sub>								
14										
15										
16										
17										
18										
19										
20										
21										
22										
23	41 <sup>B</sup> <sub>FR</sub>					41 <sup>B</sup>				

- A** ○ Straubing Bahnhofsplatz
- Wolfskofen (B 8)
- 2 2 Abzw. Rosenhof
- 3 2 Unterheising Industriegebiet
- 5 3 -Staatsstraße
- 8 5 Barbing Friesheimer Str.
- 10 -Bischof-Sailer-Straße
- 13 Neutraubling Gärtnersiedlung
- 14 -Rathaus
- 15 -Marktplatz
- 19 -Realschule
- 21 -Gymnasium
- 23 -Keplerstraße
- 24 -Aussiger Straße
- 25 -Feuerwehr
- 26 -Borsigstraße
- 28 -Pommernstraße
- 7 Barbing Regensburger Str.
- 8 -West
- 9 Regensburg Kreuzhof
- 12 Irlmauth
- 14 Rgbg Bukarester Straße
- 15 -Osterhofener Straße
- 16 -Liebigstraße
- 17 -Kastenmaierstraße
- 18 -Zuckerfabrikstraße
- 19 -Prinz-Ludwig-Straße
- 20 -Greflingerstraße
- 22 -Stobäusplatz
- 28 -Hauptbahnhof

Am 24.12. und 31.12. Verkehr wie an Samstagen falls diese Tage nicht auf einen Sonntag fallen. Einschränkungen hierzu entnehmen Sie bitte der Tagespresse oder unter [www.rvv.de](http://www.rvv.de) Gültig ab 01.05.2026

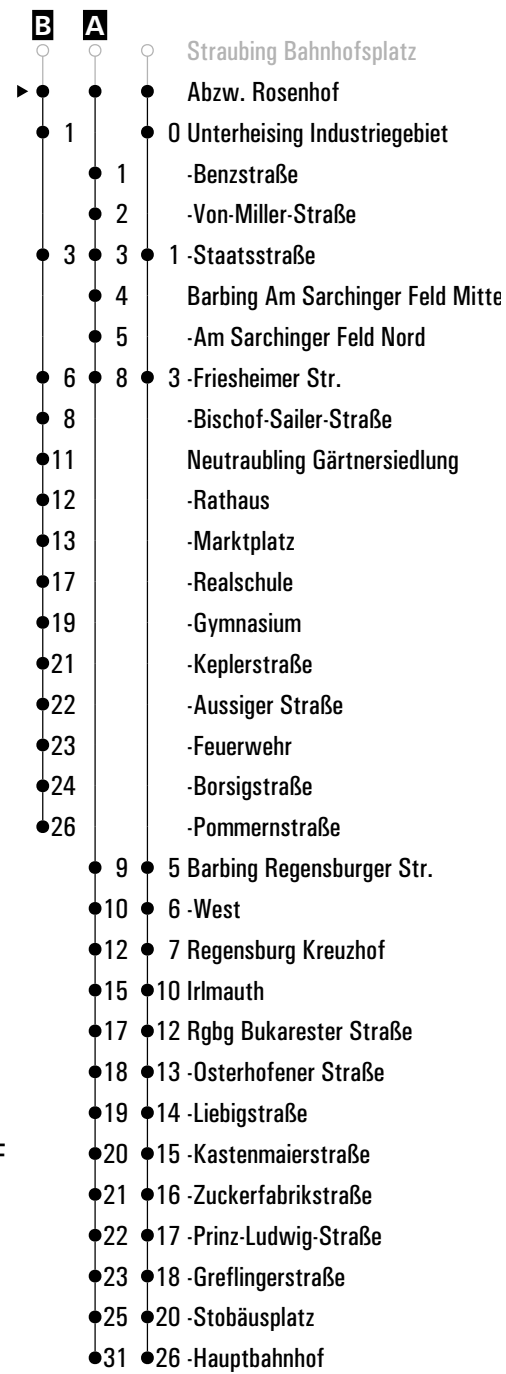
- A** = fährt A
- UB** = an der Haltestelle Barbing Bischof-Sailer-Str. Umsteigemöglichkeit auf die Linie 30 Richtung Regensburg HBF
- UN** = an der Haltestelle Barbing West Umsteigemöglichkeit auf die Linie 31/38 Richtung Neutraubling
- B** = bis Barbing West
- S** = nur an Schultagen
- Sf** = nur an schulfreien Tagen
- FR** = nur freitags

	Montag - Freitag				Samstag			
07	01 <sup>UN</sup>	22 <sup>BUB</sup> <sub>S</sub>						
08								
09								
10								
11								
12								
13	53 <sup>UN</sup> <sub>Sf</sub>	56 <sup>UN</sup> <sub>S</sub>						
14								
15								
16	55 <sup>A</sup>							
17	55 <sup>A</sup>							
18								
19								
20								
21								
22								
23	42 <sup>C</sup> <sub>FR</sub>				42 <sup>C</sup>			

Am 24.12. und 31.12. Verkehr wie an Samstagen falls diese Tage nicht auf einen Sonntag fallen. Einschränkungen hierzu entnehmen Sie bitte der Tagespresse oder unter [www.rvv.de](http://www.rvv.de) Gültig ab 01.05.2026

- A - B** = Fahrwege
- UB** = an der Haltestelle Barbing Bischof-Sailer-Str. Umsteigemöglichkeit auf die Linie 30 Richtung Regensburg HBF
- UN** = an der Haltestelle Barbing West Umsteigemöglichkeit auf die Linie 31/38 Richtung Neutraubling
- C** = bis Barbing West
- s** = nur an Schultagen
- Sf** = nur an schulfreien Tagen
- FR** = nur freitags

Fahrwege mit Fahrzeit in Minuten

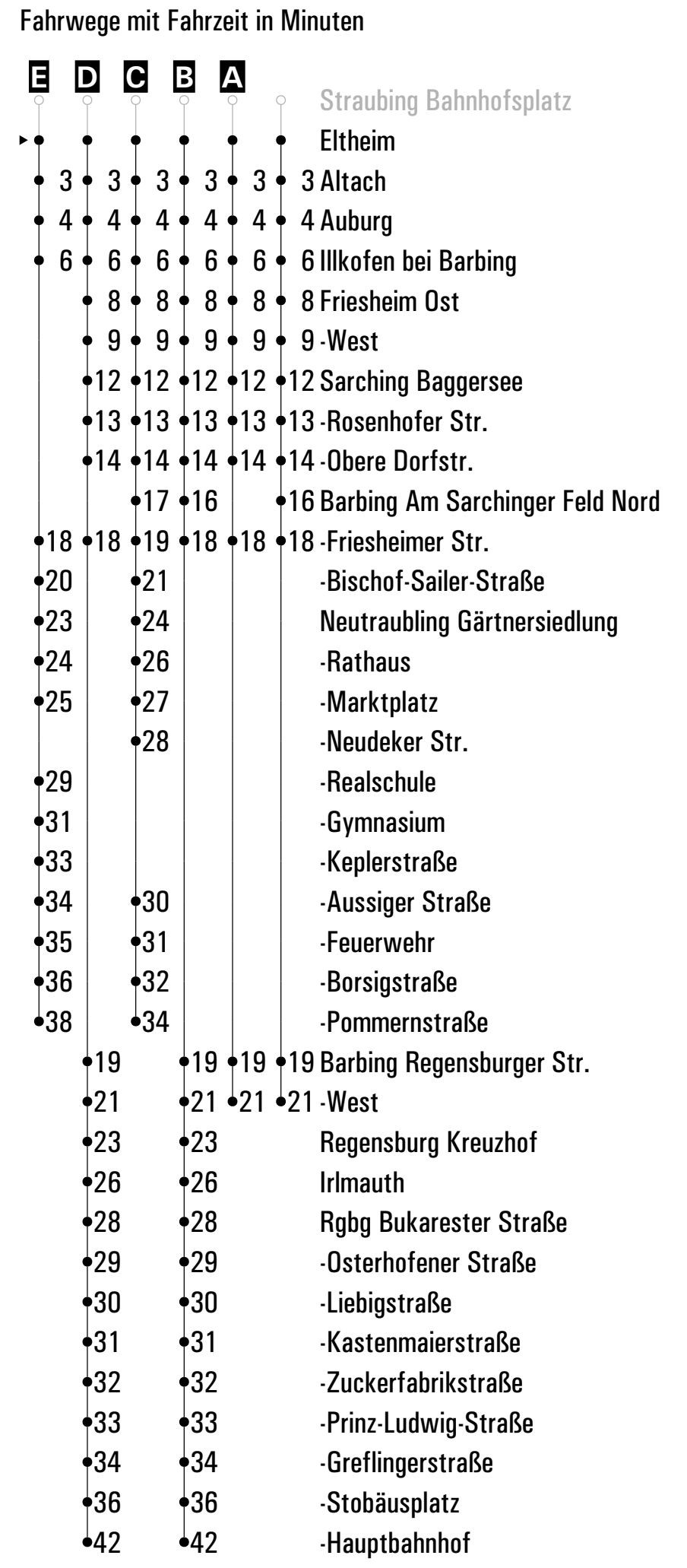


**RVV 33** <sup>H</sup> **Eltheim**  
 ▶ **Barbing** ▶ **Regensburg Hauptbahnhof**

	Montag - Freitag	Samstag	Sonn-/Feiertag
05	40 <sup>B</sup> UN		
06	09 <sup>C</sup> UB 40 <sup>B</sup> UN	40 <sup>UX</sup>	
07	07 <sup>C</sup> UB <sup>sf</sup>	10 <sup>E</sup> UB <sup>s</sup>	
08	10 <sup>UX</sup>	10 <sup>UX</sup>	
09	10 <sup>UX</sup>	10 <sup>UX</sup>	18 <sup>US</sup>
10	10 <sup>A</sup> UX <sup>UX</sup>	10 <sup>UX</sup>	
11	10 <sup>UX</sup>	10 <sup>UX</sup>	18 <sup>US</sup>
12	10 <sup>A</sup> UX <sup>UX</sup>	10 <sup>UX</sup>	
13	10 <sup>UX</sup>		18 <sup>US</sup>
14	10 <sup>A</sup> UX <sup>UX</sup>	10 <sup>UX</sup>	
15	10 <sup>UX</sup>	10 <sup>UX</sup>	18 <sup>US</sup>
16	10 <sup>D</sup> UN <sup>UX</sup>	10 <sup>UX</sup>	
17	10 <sup>UX</sup>	10 <sup>UX</sup>	18 <sup>US</sup>
18	23 <sup>B</sup> UN <sup>UN</sup>	10 <sup>UX</sup>	
19	10 <sup>A</sup> UX <sup>UX</sup>		18 <sup>US</sup>
20	10 <sup>UX</sup>	10 <sup>UX</sup>	
21	10 <sup>UX</sup>		18 <sup>US</sup>
22	10 <sup>UR</sup>	10 <sup>UR</sup>	

Am 24.12. und 31.12. Verkehr wie an Samstagen falls diese Tage nicht auf einen Sonntag fallen. Gültig ab 01.05.2026  
 Einschränkungen hierzu entnehmen Sie bitte der Tagespresse oder unter [www.rvv.de](http://www.rvv.de)

- A - E** = Fahrwege
- UB** = an der Haltestelle Barbing Bischof-Sailer-Str. Umsteigemöglichkeit auf die Linie 30 Richtung Regensburg HBF
- UR** = an der Haltestelle Barbing West Umsteigemöglichkeit auf die Linie 30 Richtung Regensburg HBF
- UX** = an der Haltestelle Barbing West Umsteigemöglichkeit auf die Linie 30 Richtung Regensburg HBF und die Linie 31/38 Richtung Neutraubling
- US** = an der Haltestelle Barbing West Umsteigemöglichkeit auf die Linie 30 Richtung Regensburg HBF; ohne Umstieg weiter als Linie 31 Richtung Neutraubling
- UN** = an der Haltestelle Barbing West Umsteigemöglichkeit auf die Linie 31/38 Richtung Neutraubling
- s** = nur an Schultagen
- sf** = nur an schulfreien Tagen

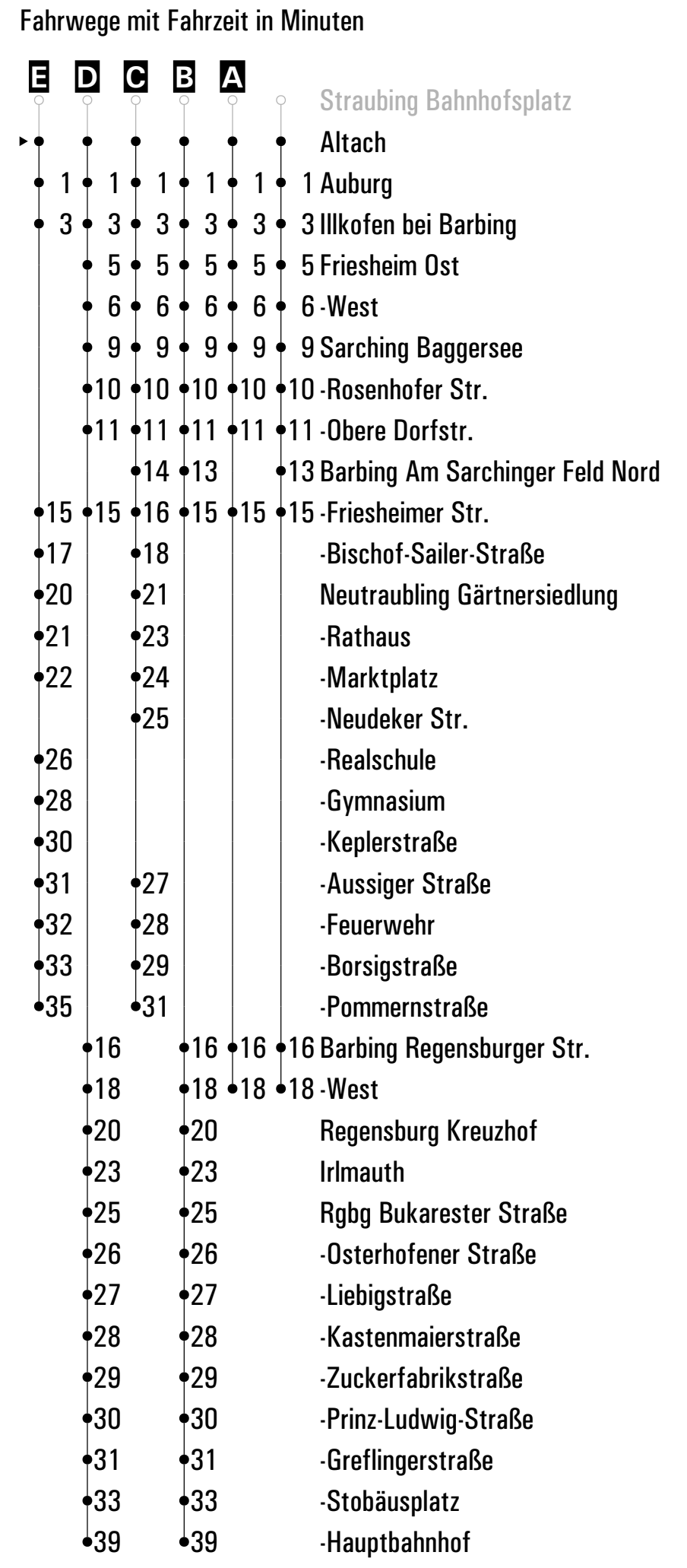


**RVV 33** <sup>®</sup> **Altach**  
 ▶ **Barbing** ▶ **Regensburg Hauptbahnhof**

	Montag - Freitag	Samstag	Sonn-/Feiertag
05	43 <sup>B</sup> <sub>UN</sub>		
06	12 <sup>C</sup> <sub>UB</sub> 43 <sup>B</sup> <sub>UN</sub>	43 <sup>UX</sup>	
07	09 <sup>C</sup> <sub>UB</sub> 13 <sup>E</sup> <sub>UB</sub>		
08	13 <sup>UX</sup>	13 <sup>UX</sup>	
09	13 <sup>UX</sup>	13 <sup>UX</sup>	21 <sup>US</sup>
10	13 <sup>A</sup> <sub>UX</sub>	13 <sup>UX</sup>	
11	13 <sup>UX</sup>	13 <sup>UX</sup>	21 <sup>US</sup>
12	13 <sup>A</sup> <sub>UX</sub>	13 <sup>UX</sup>	
13	13 <sup>UX</sup>		21 <sup>US</sup>
14	13 <sup>A</sup> <sub>UX</sub>	13 <sup>UX</sup>	
15	13 <sup>UX</sup>	13 <sup>UX</sup>	21 <sup>US</sup>
16	13 <sup>D</sup> <sub>UN</sub>	13 <sup>UX</sup>	
17	13 <sup>UX</sup>	13 <sup>UX</sup>	21 <sup>US</sup>
18	26 <sup>B</sup> <sub>UN</sub>	13 <sup>UX</sup>	
19	13 <sup>A</sup> <sub>UX</sub>		21 <sup>US</sup>
20	13 <sup>UX</sup>	13 <sup>UX</sup>	
21	13 <sup>UX</sup>		21 <sup>US</sup>
22	13 <sup>UR</sup>	13 <sup>UR</sup>	

Am 24.12. und 31.12. Verkehr wie an Samstagen falls diese Tage nicht auf einen Sonntag fallen. Gültig ab 01.05.2026  
 Einschränkungen hierzu entnehmen Sie bitte der Tagespresse oder unter [www.rvv.de](http://www.rvv.de)

- A - E** = Fahrwege
- UB** = an der Haltestelle Barbing Bischof-Sailer-Str. Umsteigemöglichkeit auf die Linie 30 Richtung Regensburg HBF
- UR** = an der Haltestelle Barbing West Umsteigemöglichkeit auf die Linie 30 Richtung Regensburg HBF
- UX** = an der Haltestelle Barbing West Umsteigemöglichkeit auf die Linie 30 Richtung Regensburg HBF und die Linie 31/38 Richtung Neutraubling
- US** = an der Haltestelle Barbing West Umsteigemöglichkeit auf die Linie 30 Richtung Regensburg HBF; ohne Umstieg weiter als Linie 31 Richtung Neutraubling
- UN** = an der Haltestelle Barbing West Umsteigemöglichkeit auf die Linie 31/38 Richtung Neutraubling
- s** = nur an Schultagen
- sf** = nur an schulfreien Tagen

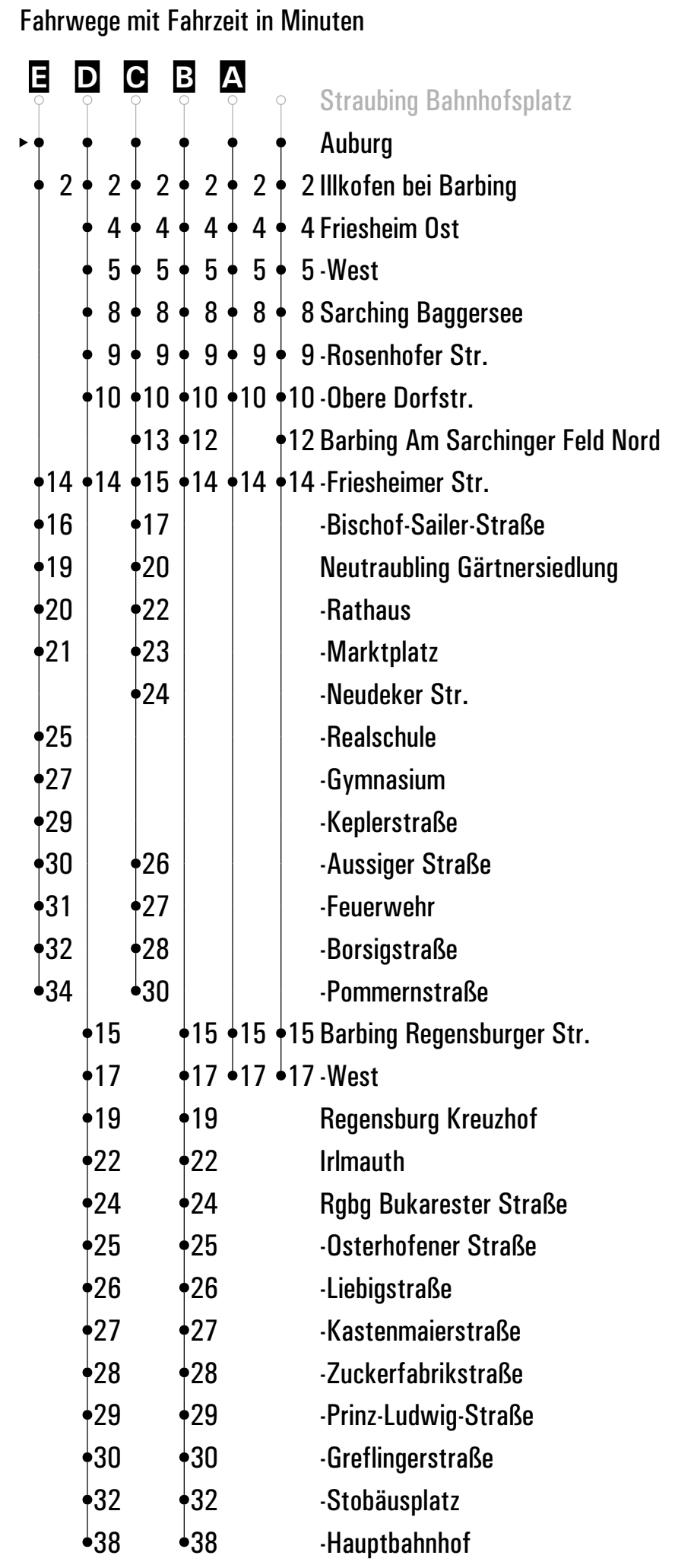


**RVV 33** <sup>H</sup> **Auburg**  
 ▶ **Barbing** ▶ **Regensburg Hauptbahnhof**

	Montag - Freitag	Samstag	Sonn-/Feiertag
05	44 <sup>B</sup> <sub>UN</sub>		
06	13 <sup>C</sup> <sub>UB</sub>	44 <sup>B</sup> <sub>UN</sub>	44 <sup>UX</sup>
07	10 <sup>C</sup> <sub>UB</sub> <sub>sf</sub>	14 <sup>E</sup> <sub>UB</sub> <sub>s</sub>	
08	14 <sup>UX</sup>	14 <sup>UX</sup>	
09	14 <sup>UX</sup>	14 <sup>UX</sup>	22 <sup>US</sup>
10	14 <sup>A</sup> <sub>UX</sub>	14 <sup>UX</sup>	
11	14 <sup>UX</sup>	14 <sup>UX</sup>	22 <sup>US</sup>
12	14 <sup>A</sup> <sub>UX</sub>	14 <sup>UX</sup>	
13	14 <sup>UX</sup>		22 <sup>US</sup>
14	14 <sup>A</sup> <sub>UX</sub>	14 <sup>UX</sup>	
15	14 <sup>UX</sup>	14 <sup>UX</sup>	22 <sup>US</sup>
16	14 <sup>D</sup> <sub>UN</sub>	14 <sup>UX</sup>	
17	14 <sup>UX</sup>	14 <sup>UX</sup>	22 <sup>US</sup>
18	27 <sup>B</sup> <sub>UN</sub>	14 <sup>UX</sup>	
19	14 <sup>A</sup> <sub>UX</sub>		22 <sup>US</sup>
20	14 <sup>UX</sup>	14 <sup>UX</sup>	
21	14 <sup>UX</sup>		22 <sup>US</sup>
22	14 <sup>UR</sup>	14 <sup>UR</sup>	

Am 24.12. und 31.12. Verkehr wie an Samstagen falls diese Tage nicht auf einen Sonntag fallen. Gültig ab 01.05.2026  
 Einschränkungen hierzu entnehmen Sie bitte der Tagespresse oder unter [www.rvv.de](http://www.rvv.de)

- A - E** = Fahrwege
- UB** = an der Haltestelle Barbing Bischof-Sailer-Str. Umsteigemöglichkeit auf die Linie 30 Richtung Regensburg HBF
- UR** = an der Haltestelle Barbing West Umsteigemöglichkeit auf die Linie 30 Richtung Regensburg HBF
- UX** = an der Haltestelle Barbing West Umsteigemöglichkeit auf die Linie 30 Richtung Regensburg HBF und die Linie 31/38 Richtung Neutraubling
- US** = an der Haltestelle Barbing West Umsteigemöglichkeit auf die Linie 30 Richtung Regensburg HBF; ohne Umstieg weiter als Linie 31 Richtung Neutraubling
- UN** = an der Haltestelle Barbing West Umsteigemöglichkeit auf die Linie 31/38 Richtung Neutraubling
- s** = nur an Schultagen
- sf** = nur an schulfreien Tagen



	Montag - Freitag							Samstag						
06														
07	01 <sup>UN</sup>		23 <sup>A UB</sup> <sub>s</sub>											
08														
09														
10														
11														
12														
13	54 <sup>UN</sup> <sub>sf</sub>		57 <sup>UN</sup> <sub>s</sub>											
14														
15														
16														
17														
18														
19														
20														
21														
22														
23	43 <sup>B</sup> <sub>FR</sub>							43 <sup>B</sup>						

- A** ○ Straubing Bahnhofplatz
- Unterheising Industriegebiet
- 2 ● 1 -Staatsstraße
- 5 ● 3 Barbing Friesheimer Str.
- 7 -Bischof-Sailer-Straße
- 10 Neutraubling Gärtnersiedlung
- 11 -Rathaus
- 12 -Marktplatz
- 16 -Realschule
- 18 -Gymnasium
- 20 -Keplerstraße
- 21 -Aussiger Straße
- 22 -Feuerwehr
- 23 -Borsigstraße
- 25 -Pommernstraße
- 5 Barbing Regensburger Str.
- 6 -West
- 7 Regensburg Kreuzhof
- 10 Irlmauth
- 12 Rgbg Bukarester Straße
- 13 -Osterhofener Straße
- 14 -Liebigstraße
- 15 -Kastenmaierstraße
- 16 -Zuckerfabrikstraße
- 17 -Prinz-Ludwig-Straße
- 18 -Greflingerstraße
- 20 -Stobäusplatz
- 26 -Hauptbahnhof

Am 24.12. und 31.12. Verkehr wie an Samstagen falls diese Tage nicht auf einen Sonntag fallen. Einschränkungen hierzu entnehmen Gültig ab 01.05.2026  
 Sie bitte der Tagespresse oder unter [www.rvv.de](http://www.rvv.de)

**A** = fährt A  
**UB** = an der Haltestelle Barbing Bischof-Sailer-Str. Umsteigemöglichkeit auf die Linie 30 Richtung Regensburg HBF  
**UN** = an der Haltestelle Barbing West Umsteigemöglichkeit auf die Linie 31/38 Richtung Neutraubling  
**B** = bis Barbing West  
**s** = nur an Schultagen  
**sf** = nur an schulfreien Tagen  
**FR** = nur freitags





	Montag - Freitag						Samstag					
06												
07	02 <sup>UN</sup>		25 <sup>BUB</sup> <sub>s</sub>									
08												
09												
10												
11												
12												
13	55 <sup>UN</sup> <sub>sf</sub>		58 <sup>UN</sup> <sub>s</sub>									
14												
15												
16	58 <sup>A</sup>											
17	58 <sup>A</sup>											
18												
19												
20												
21												
22												
23	44 <sup>C</sup> <sub>FR</sub>						44 <sup>C</sup>					
00												

- B A
- Straubing Bahnhofsplatz
- Unterheising Staatsstraße
- 1 Barbing Am Sarchinger Feld Mitte
- 2 -Am Sarchinger Feld Nord
- 3 • 5 2-Friesheimer Str.
- 5 -Bischof-Sailer-Straße
- 8 Neutraubling Gärtnersiedlung
- 9 -Rathaus
- 10 -Marktplatz
- 14 -Realschule
- 16 -Gymnasium
- 18 -Keplerstraße
- 19 -Aussiger Straße
- 20 -Feuerwehr
- 21 -Borsigstraße
- 23 -Pommernstraße
- 6 • 4 Barbing Regensburger Str.
- 7 • 5-West
- 9 • 6 Regensburg Kreuzhof
- 12 • 9 Irlmauth
- 14 • 11 Rgbg Bukarester Straße
- 15 • 12 -Osterhofener Straße
- 16 • 13-Liebigstraße
- 17 • 14-Kastenmaierstraße
- 18 • 15-Zuckerfabrikstraße
- 19 • 16-Prinz-Ludwig-Straße
- 20 • 17-Greflingerstraße
- 22 • 19-Stobäusplatz
- 28 • 25-Hauptbahnhof

Am 24.12. und 31.12. Verkehr wie an Samstagen falls diese Tage nicht auf einen Sonntag fallen. Einschränkungen hierzu entnehmen Sie bitte der Tagespresse oder unter [www.rvv.de](http://www.rvv.de) Gültig ab 01.05.2026

- A - B** = Fahrwege
- UB** = an der Haltestelle Barbing Bischof-Sailer-Str. Umsteigemöglichkeit auf die Linie 30 Richtung Regensburg HBF
- UN** = an der Haltestelle Barbing West Umsteigemöglichkeit auf die Linie 31/38 Richtung Neutraubling
- C** = bis Barbing West
- s** = nur an Schultagen
- sf** = nur an schulfreien Tagen
- FR** = nur freitags

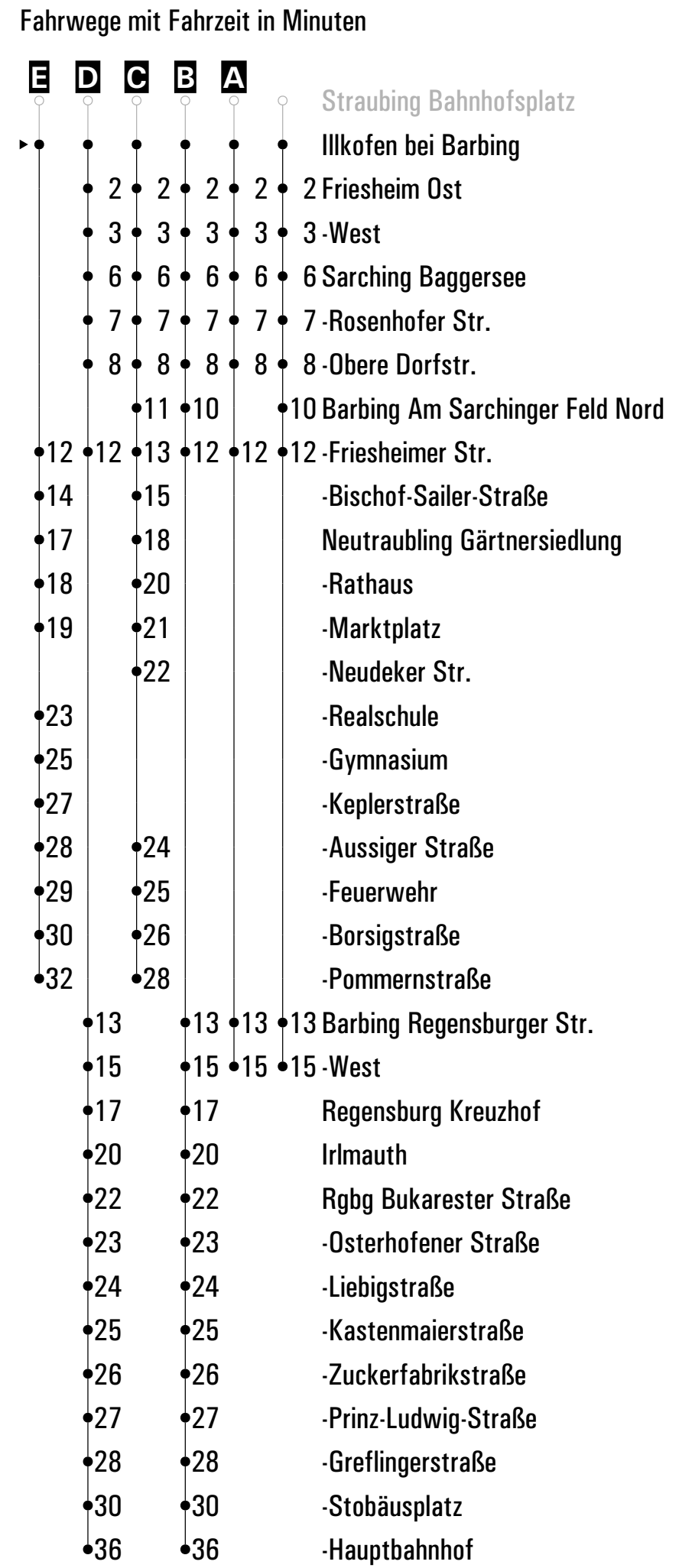
# RVV 33 <sup>®</sup> Illkofen bei Barbing

► Barbing ► Regensburg Hauptbahnhof

	Montag - Freitag	Samstag	Sonn-/Feiertag
05	46 <sup>B</sup> <sub>UN</sub>		
06	15 <sup>C</sup> <sub>UB</sub>	46 <sup>B</sup> <sub>UN</sub>	46 <sup>UX</sup>
07	12 <sup>C</sup> <sub>UB</sub> sf	16 <sup>E</sup> <sub>UB</sub> s	
08	16 <sup>UX</sup>	16 <sup>UX</sup>	
09	16 <sup>UX</sup>	16 <sup>UX</sup>	24 <sup>US</sup>
10	16 <sup>A</sup> <sub>UX</sub>	16 <sup>UX</sup>	
11	16 <sup>UX</sup>	16 <sup>UX</sup>	24 <sup>US</sup>
12	16 <sup>A</sup> <sub>UX</sub>	16 <sup>UX</sup>	
13	16 <sup>UX</sup>		24 <sup>US</sup>
14	16 <sup>A</sup> <sub>UX</sub>	16 <sup>UX</sup>	
15	16 <sup>UX</sup>	16 <sup>UX</sup>	24 <sup>US</sup>
16	16 <sup>D</sup> <sub>UN</sub>	16 <sup>UX</sup>	
17	16 <sup>UX</sup>	16 <sup>UX</sup>	24 <sup>US</sup>
18	29 <sup>B</sup> <sub>UN</sub>	16 <sup>UX</sup>	
19	16 <sup>A</sup> <sub>UX</sub>		24 <sup>US</sup>
20	16 <sup>UX</sup>	16 <sup>UX</sup>	
21	16 <sup>UX</sup>		24 <sup>US</sup>
22	16 <sup>UR</sup>	16 <sup>UR</sup>	

Am 24.12. und 31.12. Verkehr wie an Samstagen falls diese Tage nicht auf einen Sonntag fallen. Gültig ab 01.05.2026  
Einschränkungen hierzu entnehmen Sie bitte der Tagespresse oder unter [www.rvv.de](http://www.rvv.de)

- A - E** = Fahrwege
- UB** = an der Haltestelle Barbing Bischof-Sailer-Str. Umsteigemöglichkeit auf die Linie 30 Richtung Regensburg HBF
- UR** = an der Haltestelle Barbing West Umsteigemöglichkeit auf die Linie 30 Richtung Regensburg HBF
- UX** = an der Haltestelle Barbing West Umsteigemöglichkeit auf die Linie 30 Richtung Regensburg HBF und die Linie 31/38 Richtung Neutraubling
- US** = an der Haltestelle Barbing West Umsteigemöglichkeit auf die Linie 30 Richtung Regensburg HBF; ohne Umstieg weiter als Linie 31 Richtung Neutraubling
- UN** = an der Haltestelle Barbing West Umsteigemöglichkeit auf die Linie 31/38 Richtung Neutraubling
- s** = nur an Schultagen
- sf** = nur an schulfreien Tagen

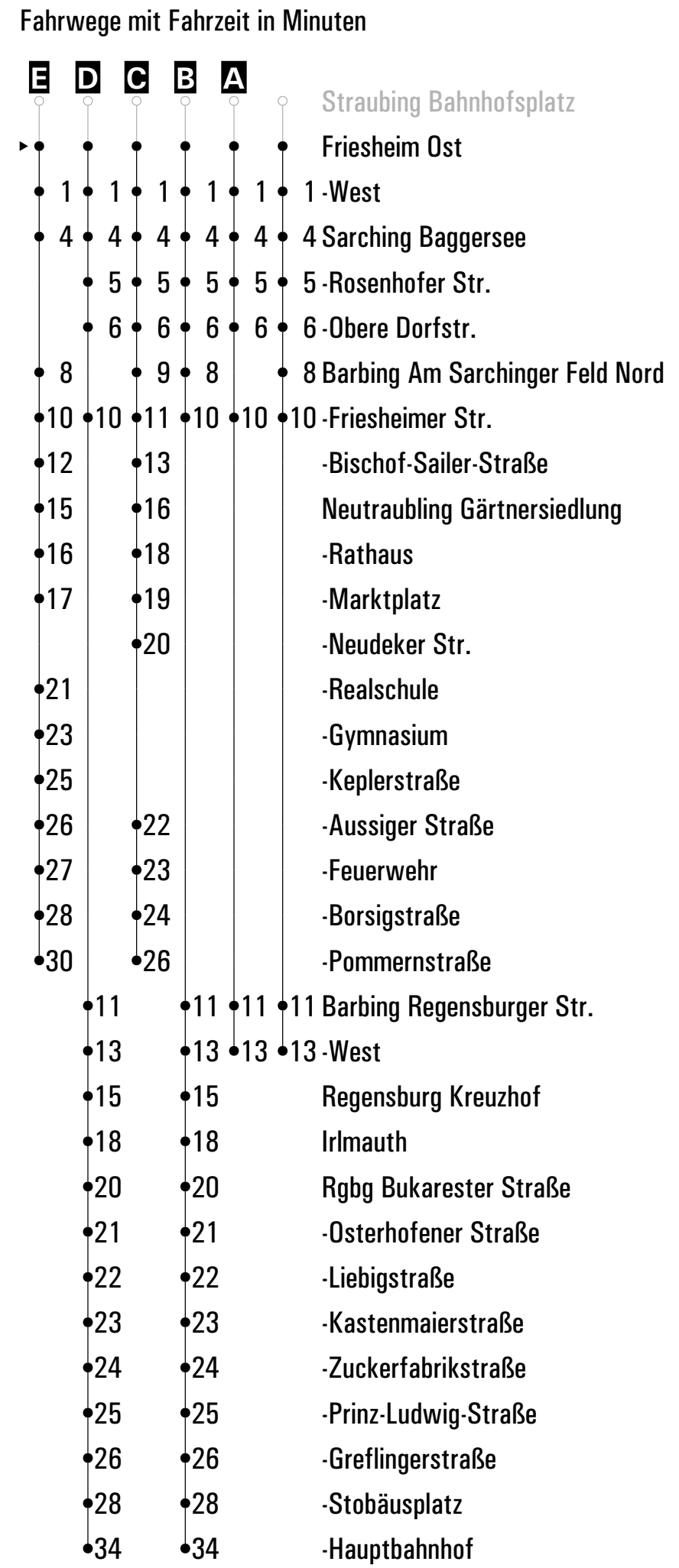


**RVV 33** <sup>®</sup> **Friesheim Ost**  
 ▶ Barbing ▶ Regensburg Hauptbahnhof

	Montag - Freitag	Samstag	Sonn-/Feiertag
05	48 <sup>B</sup> UN		
06	17 <sup>C</sup> UB	48 <sup>UX</sup>	
07	14 <sup>C</sup> UB <sub>sf</sub>	18 <sup>E</sup> UB <sub>s</sub>	
08	18 <sup>UX</sup>	18 <sup>UX</sup>	
09	18 <sup>UX</sup>	18 <sup>UX</sup>	26 <sup>US</sup>
10	18 <sup>A</sup> UX	18 <sup>UX</sup>	
11	18 <sup>UX</sup>	18 <sup>UX</sup>	26 <sup>US</sup>
12	18 <sup>A</sup> UX	18 <sup>UX</sup>	
13	18 <sup>UX</sup>		26 <sup>US</sup>
14	18 <sup>A</sup> UX	18 <sup>UX</sup>	
15	18 <sup>UX</sup>	18 <sup>UX</sup>	26 <sup>US</sup>
16	18 <sup>D</sup> UN	18 <sup>UX</sup>	
17	18 <sup>UX</sup>	18 <sup>UX</sup>	26 <sup>US</sup>
18	31 <sup>B</sup> UN	18 <sup>UX</sup>	
19	18 <sup>A</sup> UX		26 <sup>US</sup>
20	18 <sup>UX</sup>	18 <sup>UX</sup>	
21	18 <sup>UX</sup>		26 <sup>US</sup>
22	18 <sup>UR</sup>	18 <sup>UR</sup>	

Am 24.12. und 31.12. Verkehr wie an Samstagen falls diese Tage nicht auf einen Sonntag fallen. Gültig ab 01.05.2026  
 Einschränkungen hierzu entnehmen Sie bitte der Tagespresse oder unter [www.rvv.de](http://www.rvv.de)

- A - E** = Fahrwege
- UB** = an der Haltestelle Barbing Bischof-Sailer-Str. Umsteigemöglichkeit auf die Linie 30 Richtung Regensburg HBF
- UR** = an der Haltestelle Barbing West Umsteigemöglichkeit auf die Linie 30 Richtung Regensburg HBF
- UX** = an der Haltestelle Barbing West Umsteigemöglichkeit auf die Linie 30 Richtung Regensburg HBF und die Linie 31/38 Richtung Neutraubling
- US** = an der Haltestelle Barbing West Umsteigemöglichkeit auf die Linie 30 Richtung Regensburg HBF; ohne Umstieg weiter als Linie 31 Richtung Neutraubling
- UN** = an der Haltestelle Barbing West Umsteigemöglichkeit auf die Linie 31/38 Richtung Neutraubling
- s** = nur an Schultagen
- sf** = nur an schulfreien Tagen

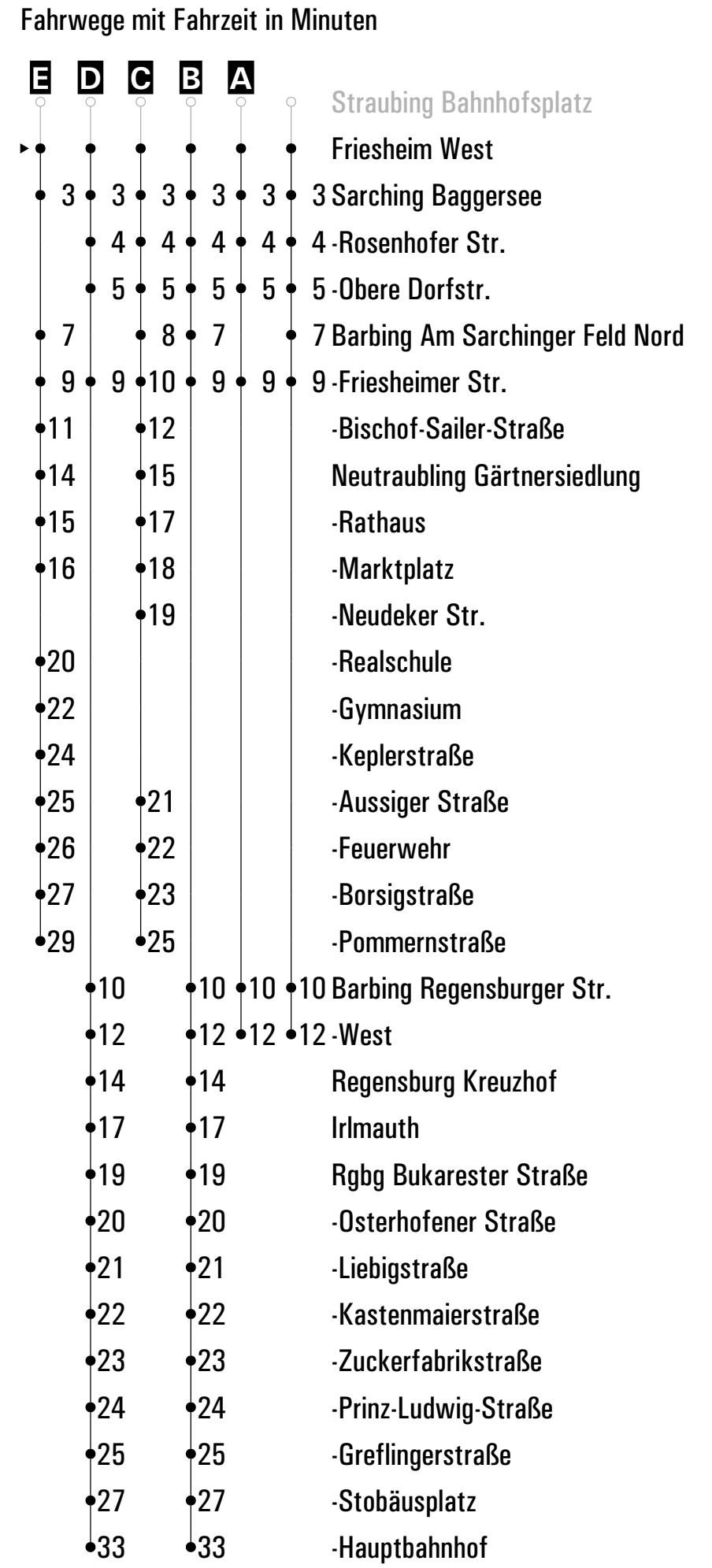


**RVV 33** <sup>H</sup> Friesheim West  
 ▶ Barbing ▶ Regensburg Hauptbahnhof

	Montag - Freitag	Samstag	Sonn-/Feiertag
05	49 <sup>B</sup> UN		
06	18 <sup>C</sup> UB <sup>UB</sup>	51 <sup>B</sup> UN <sup>UN</sup>	49 <sup>UX</sup>
07	16 <sup>C</sup> UB <sup>sf</sup>	19 <sup>E</sup> UB <sup>s</sup>	
08	19 <sup>UX</sup>	19 <sup>UX</sup>	
09	19 <sup>UX</sup>	19 <sup>UX</sup>	27 <sup>US</sup>
10	19 <sup>A</sup> UX <sup>UX</sup>	19 <sup>UX</sup>	
11	19 <sup>UX</sup>	19 <sup>UX</sup>	27 <sup>US</sup>
12	19 <sup>A</sup> UX <sup>UX</sup>	19 <sup>UX</sup>	
13	19 <sup>UX</sup>		27 <sup>US</sup>
14	19 <sup>A</sup> UX <sup>UX</sup>	19 <sup>UX</sup>	
15	19 <sup>UX</sup>	19 <sup>UX</sup>	27 <sup>US</sup>
16	19 <sup>D</sup> UN <sup>UN</sup>	19 <sup>UX</sup>	
17	19 <sup>UX</sup>	19 <sup>UX</sup>	27 <sup>US</sup>
18	32 <sup>B</sup> UN <sup>UN</sup>	19 <sup>UX</sup>	
19	19 <sup>A</sup> UX <sup>UX</sup>		27 <sup>US</sup>
20	19 <sup>UX</sup>	19 <sup>UX</sup>	
21	19 <sup>UX</sup>		27 <sup>US</sup>
22	19 <sup>UR</sup>	19 <sup>UR</sup>	

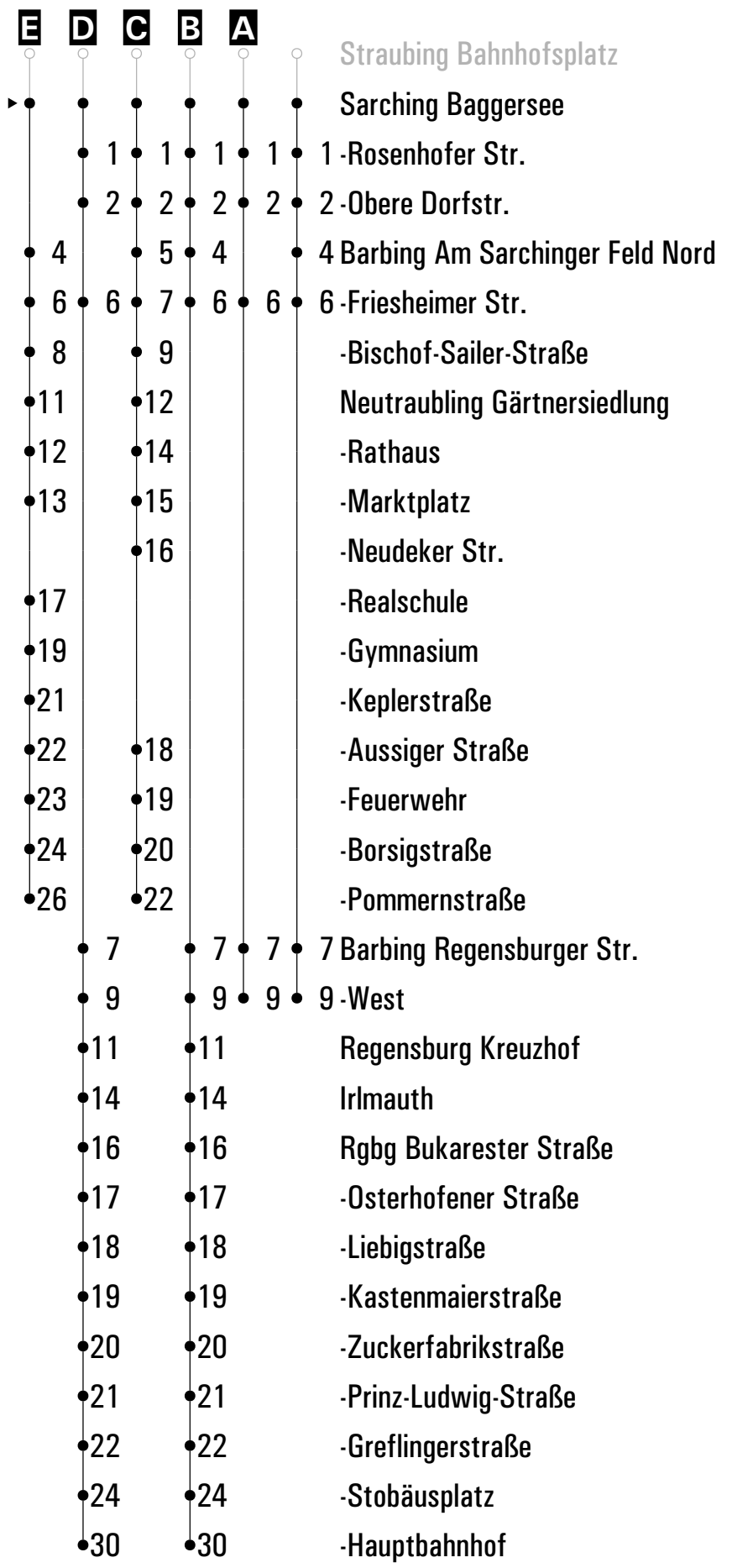
Am 24.12. und 31.12. Verkehr wie an Samstagen falls diese Tage nicht auf einen Sonntag fallen. Gültig ab 01.05.2026  
 Einschränkungen hierzu entnehmen Sie bitte der Tagespresse oder unter [www.rvv.de](http://www.rvv.de)

- A - E** = Fahrwege
- UB** = an der Haltestelle Barbing Bischof-Sailer-Str. Umsteigemöglichkeit auf die Linie 30 Richtung Regensburg HBF
- UR** = an der Haltestelle Barbing West Umsteigemöglichkeit auf die Linie 30 Richtung Regensburg HBF
- UX** = an der Haltestelle Barbing West Umsteigemöglichkeit auf die Linie 30 Richtung Regensburg HBF und die Linie 31/38 Richtung Neutraubling
- US** = an der Haltestelle Barbing West Umsteigemöglichkeit auf die Linie 30 Richtung Regensburg HBF; ohne Umstieg weiter als Linie 31 Richtung Neutraubling
- UN** = an der Haltestelle Barbing West Umsteigemöglichkeit auf die Linie 31/38 Richtung Neutraubling
- s** = nur an Schultagen
- sf** = nur an schulfreien Tagen



	Montag - Freitag	Samstag	Sonn-/Feiertag
05	52 <sup>B</sup> UN		
06	21 <sup>C</sup> UB <sup>UB</sup>	54 <sup>B</sup> UN <sup>UN</sup>	52 <sup>UX</sup>
07	19 <sup>C</sup> UB <sup>sf</sup>	22 <sup>E</sup> UB <sup>s</sup>	
08	22 <sup>UX</sup>	22 <sup>UX</sup>	
09	22 <sup>UX</sup>	22 <sup>UX</sup>	30 <sup>US</sup>
10	22 <sup>A</sup> UX <sup>UX</sup>	22 <sup>UX</sup>	
11	22 <sup>UX</sup>	22 <sup>UX</sup>	30 <sup>US</sup>
12	22 <sup>A</sup> UX <sup>UX</sup>	22 <sup>UX</sup>	
13	22 <sup>UX</sup>		30 <sup>US</sup>
14	22 <sup>A</sup> UX <sup>UX</sup>	22 <sup>UX</sup>	
15	22 <sup>UX</sup>	22 <sup>UX</sup>	30 <sup>US</sup>
16	22 <sup>D</sup> UN <sup>UX</sup>	22 <sup>UX</sup>	
17	22 <sup>UX</sup>	22 <sup>UX</sup>	30 <sup>US</sup>
18	35 <sup>B</sup> UN <sup>UN</sup>	22 <sup>UX</sup>	
19	22 <sup>A</sup> UX <sup>UX</sup>		30 <sup>US</sup>
20	22 <sup>UX</sup>	22 <sup>UX</sup>	
21	22 <sup>UX</sup>		30 <sup>US</sup>
22	22 <sup>UR</sup>	22 <sup>UR</sup>	

Fahrwege mit Fahrzeit in Minuten



Am 24.12. und 31.12. Verkehr wie an Samstagen falls diese Tage nicht auf einen Sonntag fallen. Gültig ab 01.05.2026  
 Einschränkungen hierzu entnehmen Sie bitte der Tagespresse oder unter [www.rvv.de](http://www.rvv.de)

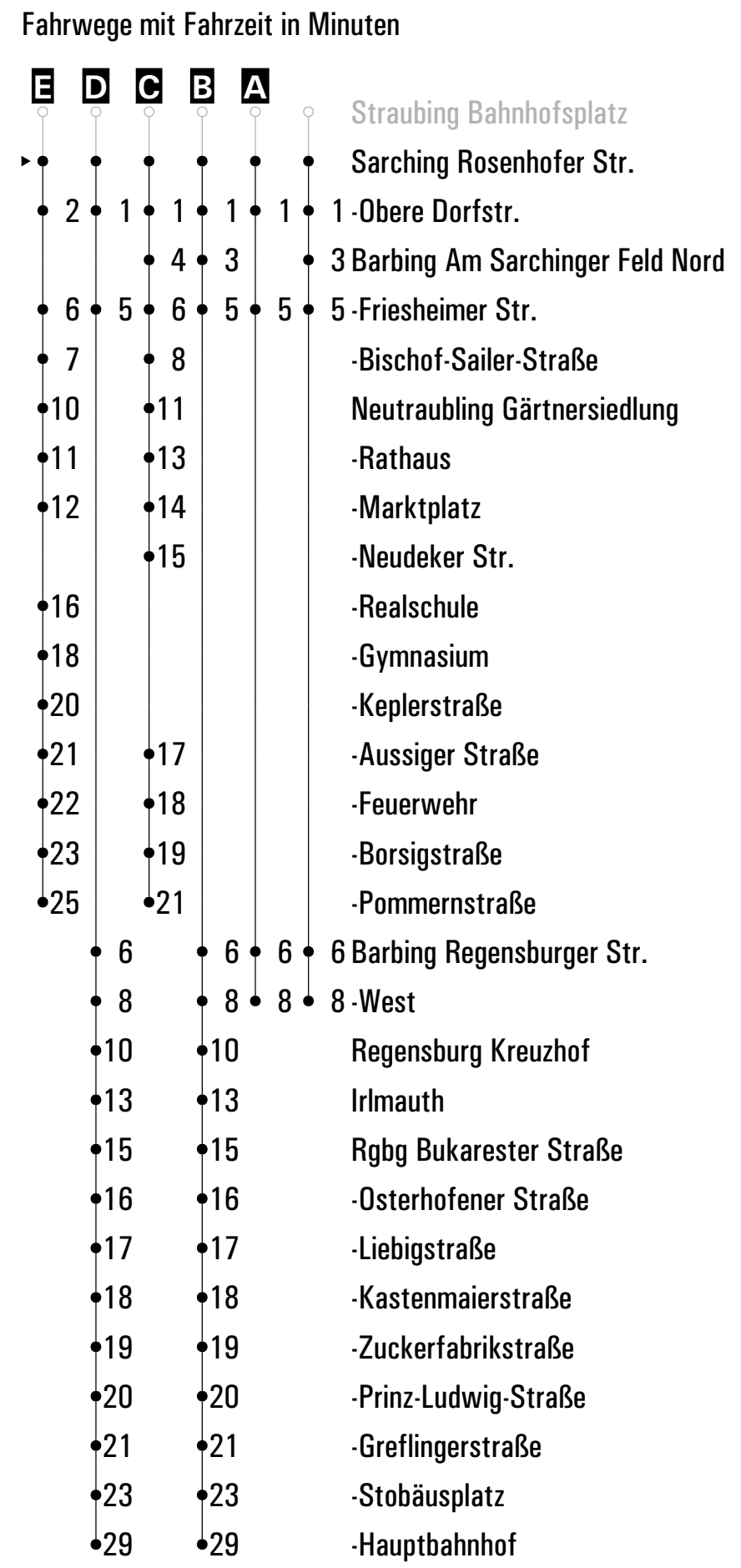
- A - E** = Fahrwege
- UB** = an der Haltestelle Barbing Bischof-Sailer-Str. Umsteigemöglichkeit auf die Linie 30 Richtung Regensburg HBF
- UR** = an der Haltestelle Barbing West Umsteigemöglichkeit auf die Linie 30 Richtung Regensburg HBF
- UX** = an der Haltestelle Barbing West Umsteigemöglichkeit auf die Linie 30 Richtung Regensburg HBF und die Linie 31/38 Richtung Neutraubling
- US** = an der Haltestelle Barbing West Umsteigemöglichkeit auf die Linie 30 Richtung Regensburg HBF; ohne Umstieg weiter als Linie 31 Richtung Neutraubling
- UN** = an der Haltestelle Barbing West Umsteigemöglichkeit auf die Linie 31/38 Richtung Neutraubling
- s** = nur an Schultagen
- sf** = nur an schulfreien Tagen

**RVV 33** <sup>H</sup> **Sarching Rosenhofer Str.**  
 ▶ **Barbing** ▶ **Regensburg Hauptbahnhof**

	Montag - Freitag	Samstag	Sonn-/Feiertag
05	53 <sup>B</sup> UN		
06	22 <sup>C</sup> UB <sup>UB</sup>	56 <sup>B</sup> UN <sup>UN</sup>	53 <sup>UX</sup>
07	21 <sup>C</sup> UB <sup>sf</sup>	24 <sup>E</sup> UB <sup>s</sup>	
08	23 <sup>UX</sup>	23 <sup>UX</sup>	
09	23 <sup>UX</sup>	23 <sup>UX</sup>	31 <sup>US</sup>
10	23 <sup>A</sup> UX <sup>UX</sup>	23 <sup>UX</sup>	
11	23 <sup>UX</sup>	23 <sup>UX</sup>	31 <sup>US</sup>
12	23 <sup>A</sup> UX <sup>UX</sup>	23 <sup>UX</sup>	
13	23 <sup>UX</sup>		31 <sup>US</sup>
14	23 <sup>A</sup> UX <sup>UX</sup>	23 <sup>UX</sup>	
15	23 <sup>UX</sup>	23 <sup>UX</sup>	31 <sup>US</sup>
16	23 <sup>D</sup> UN <sup>UX</sup>	23 <sup>UX</sup>	
17	23 <sup>UX</sup>	23 <sup>UX</sup>	31 <sup>US</sup>
18	36 <sup>B</sup> UN <sup>UN</sup>	23 <sup>UX</sup>	
19	23 <sup>A</sup> UX <sup>UX</sup>		31 <sup>US</sup>
20	23 <sup>UX</sup>	23 <sup>UX</sup>	
21	23 <sup>UX</sup>		31 <sup>US</sup>
22	23 <sup>UR</sup>	23 <sup>UR</sup>	

Am 24.12. und 31.12. Verkehr wie an Samstagen falls diese Tage nicht auf einen Sonntag fallen. Gültig ab 01.05.2026  
 Einschränkungen hierzu entnehmen Sie bitte der Tagespresse oder unter [www.rvv.de](http://www.rvv.de)

- A - E** = Fahrwege
- UB** = an der Haltestelle Barbing Bischof-Sailer-Str. Umsteigemöglichkeit auf die Linie 30 Richtung Regensburg HBF
- UR** = an der Haltestelle Barbing West Umsteigemöglichkeit auf die Linie 30 Richtung Regensburg HBF
- UX** = an der Haltestelle Barbing West Umsteigemöglichkeit auf die Linie 30 Richtung Regensburg HBF und die Linie 31/38 Richtung Neutraubling
- US** = an der Haltestelle Barbing West Umsteigemöglichkeit auf die Linie 30 Richtung Regensburg HBF; ohne Umstieg weiter als Linie 31 Richtung Neutraubling
- UN** = an der Haltestelle Barbing West Umsteigemöglichkeit auf die Linie 31/38 Richtung Neutraubling
- s** = nur an Schultagen
- sf** = nur an schulfreien Tagen



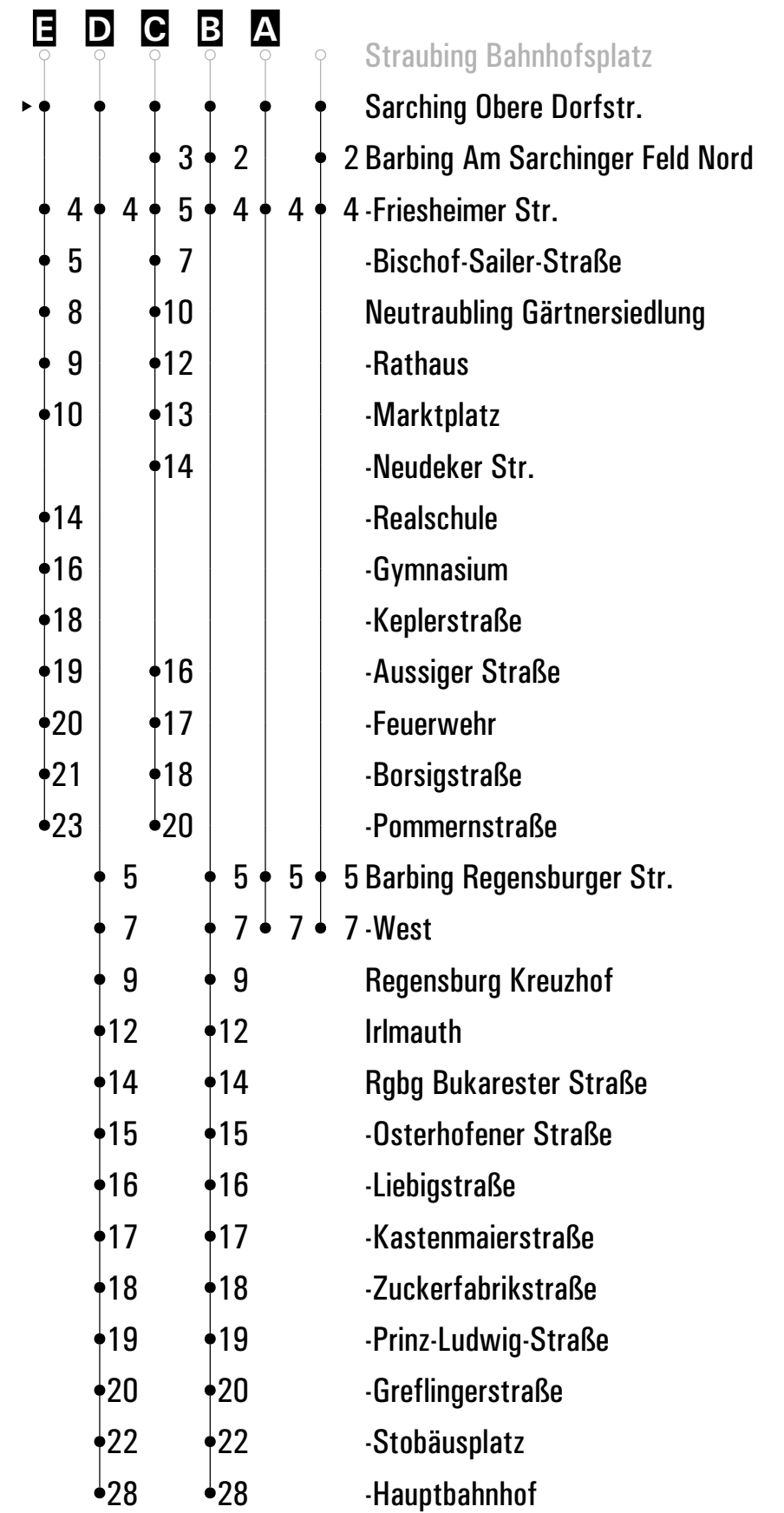
**RVV 33** <sup>H</sup> Sarching Obere Dorfstr.  
 ▶ Barbing ▶ Regensburg Hauptbahnhof

	Montag - Freitag	Samstag	Sonn-/Feiertag
05	54 <sup>B</sup> <sub>UN</sub>		
06	23 <sup>C</sup> <sub>UB</sub>	58 <sup>B</sup> <sub>UN</sub>	54 <sup>UX</sup>
07	23 <sup>C</sup> <sub>UB</sub> sf	26 <sup>E</sup> <sub>UB</sub> s	
08	24 <sup>UX</sup>	24 <sup>UX</sup>	
09	24 <sup>UX</sup>	24 <sup>UX</sup>	32 <sup>US</sup>
10	24 <sup>A</sup> <sub>UX</sub>	24 <sup>UX</sup>	
11	24 <sup>UX</sup>	24 <sup>UX</sup>	32 <sup>US</sup>
12	24 <sup>A</sup> <sub>UX</sub>	24 <sup>UX</sup>	
13	24 <sup>UX</sup>		32 <sup>US</sup>
14	24 <sup>A</sup> <sub>UX</sub>	24 <sup>UX</sup>	
15	24 <sup>UX</sup>	24 <sup>UX</sup>	32 <sup>US</sup>
16	24 <sup>D</sup> <sub>UN</sub>	24 <sup>UX</sup>	
17	24 <sup>UX</sup>	24 <sup>UX</sup>	32 <sup>US</sup>
18	37 <sup>B</sup> <sub>UN</sub>	24 <sup>UX</sup>	
19	24 <sup>A</sup> <sub>UX</sub>		32 <sup>US</sup>
20	24 <sup>UX</sup>	24 <sup>UX</sup>	
21	24 <sup>UX</sup>		32 <sup>US</sup>
22	24 <sup>UR</sup>	24 <sup>UR</sup>	

Am 24.12. und 31.12. Verkehr wie an Samstagen falls diese Tage nicht auf einen Sonntag fallen. Gültig ab 01.05.2026  
 Einschränkungen hierzu entnehmen Sie bitte der Tagespresse oder unter [www.rvv.de](http://www.rvv.de)

- A - E** = Fahrwege
- UB** = an der Haltestelle Barbing Bischof-Sailer-Str. Umsteigemöglichkeit auf die Linie 30 Richtung Regensburg HBF
- UR** = an der Haltestelle Barbing West Umsteigemöglichkeit auf die Linie 30 Richtung Regensburg HBF
- UX** = an der Haltestelle Barbing West Umsteigemöglichkeit auf die Linie 30 Richtung Regensburg HBF und die Linie 31/38 Richtung Neutraubling
- US** = an der Haltestelle Barbing West Umsteigemöglichkeit auf die Linie 30 Richtung Regensburg HBF; ohne Umstieg weiter als Linie 31 Richtung Neutraubling
- UN** = an der Haltestelle Barbing West Umsteigemöglichkeit auf die Linie 31/38 Richtung Neutraubling
- s** = nur an Schultagen
- sf** = nur an schulfreien Tagen

Fahrwege mit Fahrzeit in Minuten

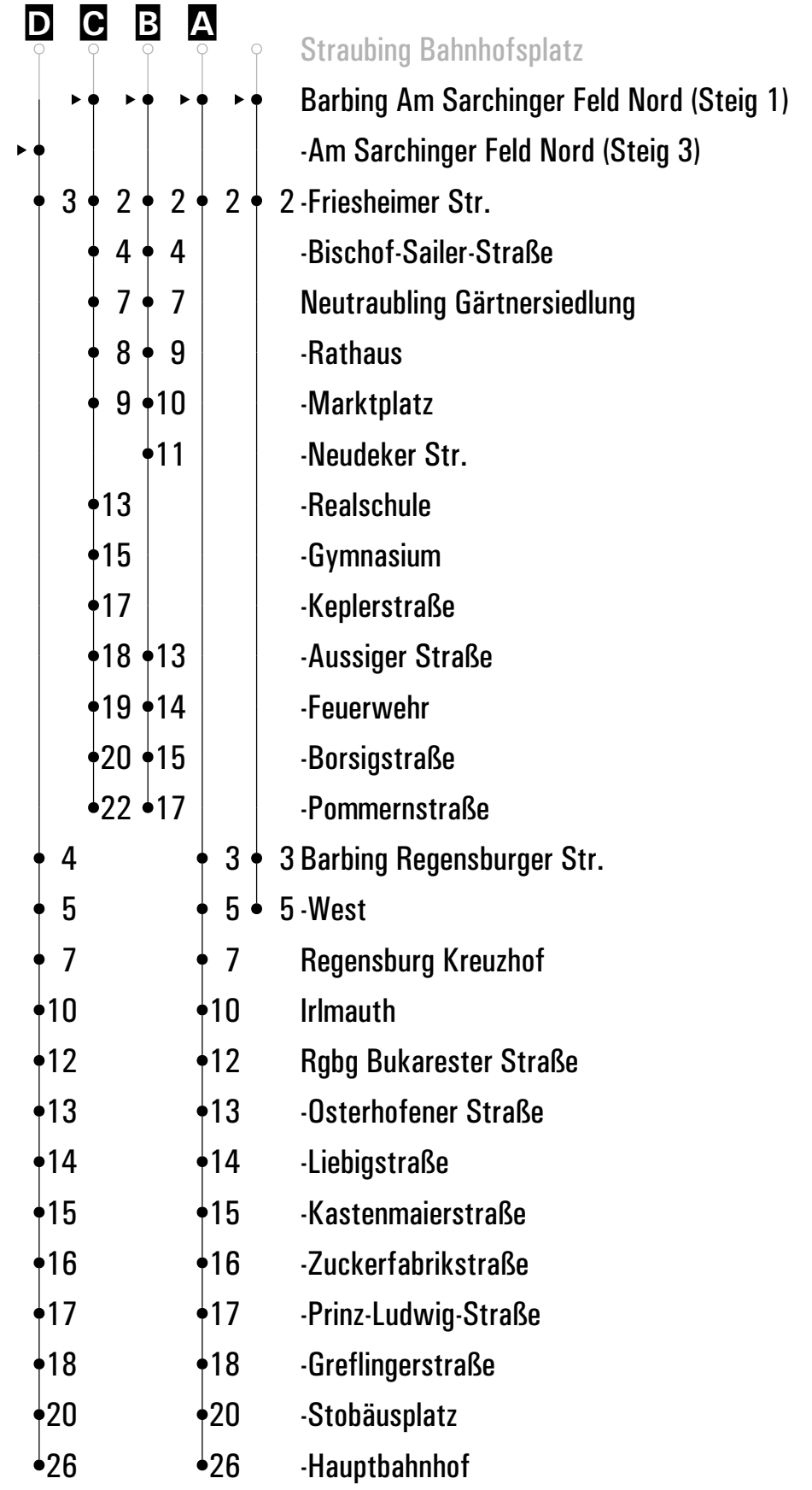


	Montag - Freitag	Samstag	Sonn-/Feiertag
05	56 <sup>A</sup> <sub>UN</sub>		
06	26 <sup>B</sup> <sub>UB</sub>	56 <sup>UX</sup>	
07	01 <sup>A</sup> <sub>UN</sub>	26 <sup>B</sup> <sub>UB</sub> <sup>sf</sup>	26 <sup>C</sup> <sub>UB</sub> <sup>s</sup>
08	26 <sup>UX</sup>	26 <sup>UX</sup>	
09	26 <sup>UX</sup>	26 <sup>UX</sup>	34 <sup>US</sup>
10		26 <sup>UX</sup>	
11	26 <sup>UX</sup>	26 <sup>UX</sup>	34 <sup>US</sup>
12		26 <sup>UX</sup>	
13	26 <sup>UX</sup>		34 <sup>US</sup>
14		26 <sup>UX</sup>	
15	26 <sup>UX</sup>	26 <sup>UX</sup>	34 <sup>US</sup>
16		26 <sup>UX</sup>	
17	00 <sup>D</sup> <sub>3</sub>	26 <sup>UX</sup>	34 <sup>US</sup>
18	00 <sup>D</sup> <sub>3</sub>	39 <sup>A</sup> <sub>UN</sub>	26 <sup>UX</sup>
19			34 <sup>US</sup>
20	26 <sup>UX</sup>	26 <sup>UX</sup>	
21	26 <sup>UX</sup>		34 <sup>US</sup>
22	26 <sup>UR</sup>	26 <sup>UR</sup>	

Am 24.12. und 31.12. Verkehr wie an Samstagen falls diese Tage nicht auf einen Sonntag fallen. Gültig ab 01.05.2026  
 Einschränkungen hierzu entnehmen Sie bitte der Tagespresse oder unter [www.rvv.de](http://www.rvv.de)

- A - D** = Fahrwege
- 3** = Abfahrt an Steig 3
- UB** = an der Haltestelle Barbing Bischof-Sailer-Str. Umsteigemöglichkeit auf die Linie 30 Richtung Regensburg HBF
- UR** = an der Haltestelle Barbing West Umsteigemöglichkeit auf die Linie 30 Richtung Regensburg HBF
- UX** = an der Haltestelle Barbing West Umsteigemöglichkeit auf die Linie 30 Richtung Regensburg HBF und die Linie 31/38 Richtung Neutraubling
- US** = an der Haltestelle Barbing West Umsteigemöglichkeit auf die Linie 30 Richtung Regensburg HBF; ohne Umstieg weiter als Linie 31 Richtung Neutraubling
- UN** = an der Haltestelle Barbing West Umsteigemöglichkeit auf die Linie 31/38 Richtung Neutraubling
- s** = nur an Schultagen
- sf** = nur an schulfreien Tagen

Fahrwege mit Fahrzeit in Minuten



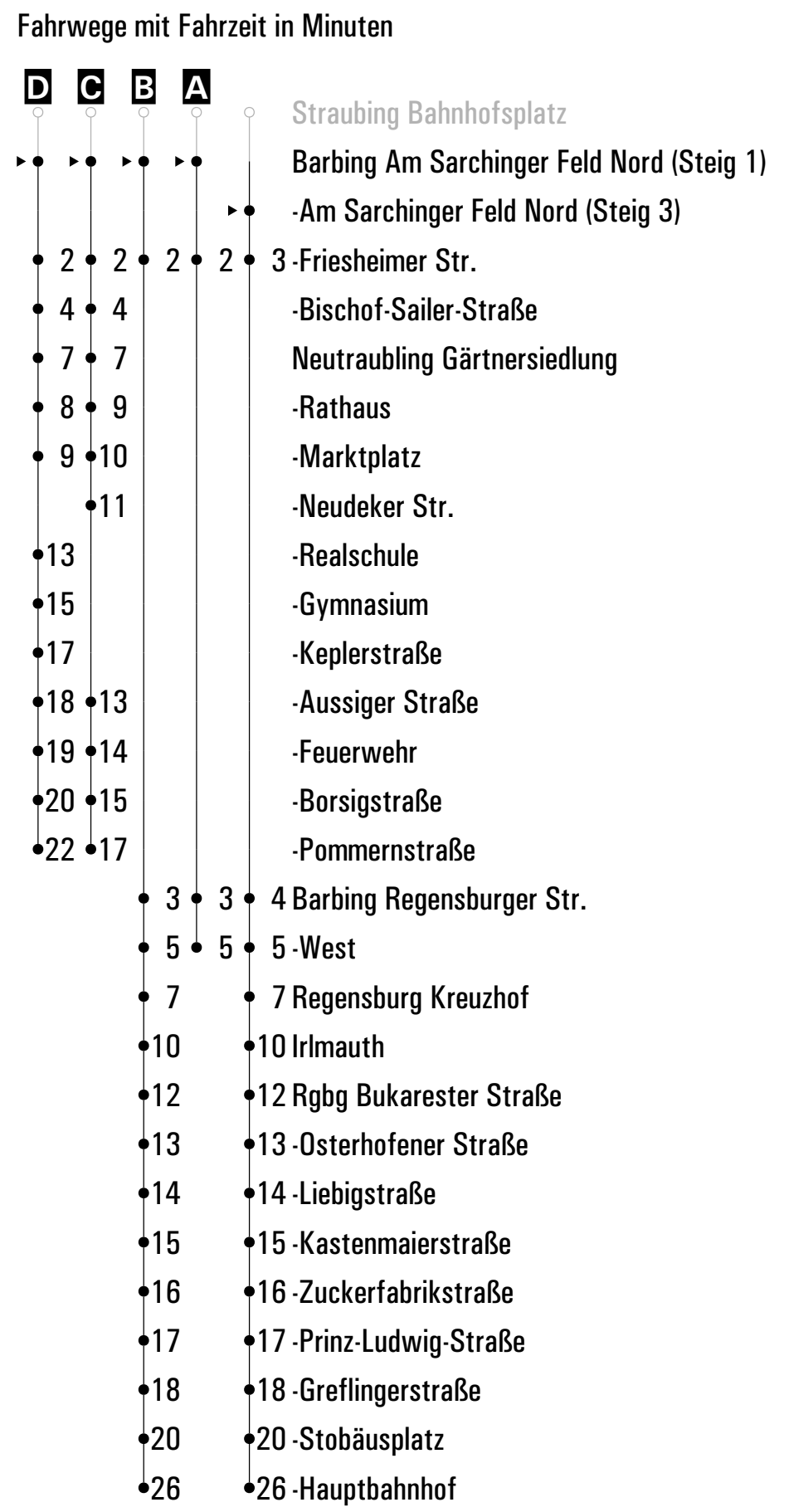
# RVV 33 <sup>H</sup> Barbing Am Sarchinger Feld Nord Steig 3

► Barbing ► Regensburg Hauptbahnhof

	Montag - Freitag	Samstag	Sonn-/Feiertag
05	56 <sup>B1</sup> <sub>UN</sub>		
06	26 <sup>C1</sup> <sub>UB</sub>	56 <sup>A1</sup> <sub>UX</sub>	
07	01 <sup>B1</sup> <sub>UN</sub>	26 <sup>C1</sup> <sub>UB</sub> <sup>sf</sup> 26 <sup>D1</sup> <sub>UB</sub> <sup>s</sup>	
08	26 <sup>A1</sup> <sub>UX</sub>	26 <sup>A1</sup> <sub>UX</sub>	
09	26 <sup>A1</sup> <sub>UX</sub>	26 <sup>A1</sup> <sub>UX</sub>	34 <sup>A1</sup> <sub>US</sub>
10		26 <sup>A1</sup> <sub>UX</sub>	
11	26 <sup>A1</sup> <sub>UX</sub>	26 <sup>A1</sup> <sub>UX</sub>	34 <sup>A1</sup> <sub>US</sub>
12		26 <sup>A1</sup> <sub>UX</sub>	
13	26 <sup>A1</sup> <sub>UX</sub>		34 <sup>A1</sup> <sub>US</sub>
14		26 <sup>A1</sup> <sub>UX</sub>	
15	26 <sup>A1</sup> <sub>UX</sub>	26 <sup>A1</sup> <sub>UX</sub>	34 <sup>A1</sup> <sub>US</sub>
16		26 <sup>A1</sup> <sub>UX</sub>	
17	00	26 <sup>A1</sup> <sub>UX</sub>	34 <sup>A1</sup> <sub>US</sub>
18	00	39 <sup>B1</sup> <sub>UN</sub>	26 <sup>A1</sup> <sub>UX</sub>
19			34 <sup>A1</sup> <sub>US</sub>
20	26 <sup>A1</sup> <sub>UX</sub>	26 <sup>A1</sup> <sub>UX</sub>	
21	26 <sup>A1</sup> <sub>UX</sub>		34 <sup>A1</sup> <sub>US</sub>
22	26 <sup>A1</sup> <sub>UR</sub>	26 <sup>A1</sup> <sub>UR</sub>	

Am 24.12. und 31.12. Verkehr wie an Samstagen falls diese Tage nicht auf einen Sonntag fallen. Gültig ab 01.05.2026  
 Einschränkungen hierzu entnehmen Sie bitte der Tagespresse oder unter [www.rvv.de](http://www.rvv.de)

- A - D** = Fahrwege
- 1** = Abfahrt an Steig 1
- UB** = an der Haltestelle Barbing Bischof-Sailer-Str. Umsteigemöglichkeit auf die Linie 30 Richtung Regensburg HBF
- UR** = an der Haltestelle Barbing West Umsteigemöglichkeit auf die Linie 30 Richtung Regensburg HBF
- UX** = an der Haltestelle Barbing West Umsteigemöglichkeit auf die Linie 30 Richtung Regensburg HBF und die Linie 31/38 Richtung Neutraubling
- US** = an der Haltestelle Barbing West Umsteigemöglichkeit auf die Linie 30 Richtung Regensburg HBF; ohne Umstieg weiter als Linie 31 Richtung Neutraubling
- UN** = an der Haltestelle Barbing West Umsteigemöglichkeit auf die Linie 31/38 Richtung Neutraubling
- s** = nur an Schultagen
- sf** = nur an schulfreien Tagen





# 33

## Barbing Am Sarchinger Feld Mitte ▶ Barbing ▶ Regensburg Hauptbahnhof



Montag - Freitag

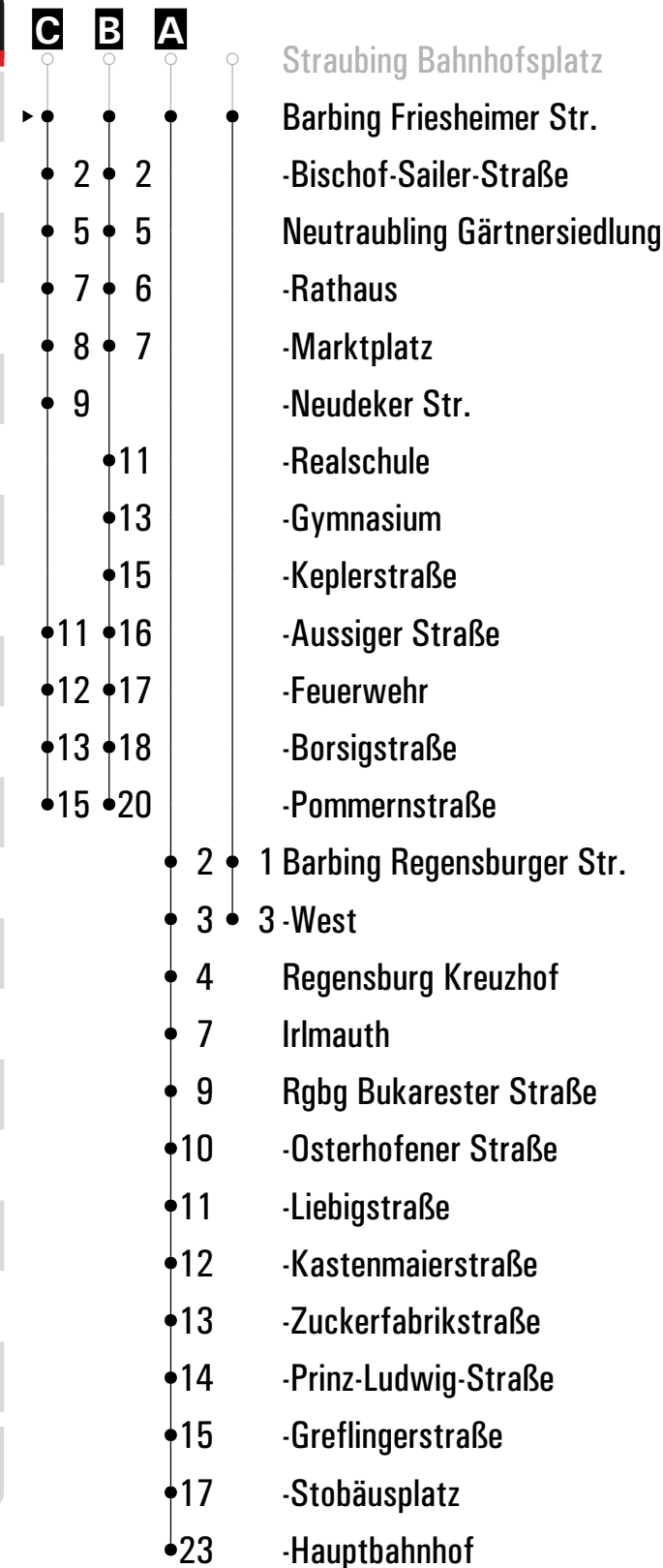
08																						
09																						
10																						
11																						
12																						
13																						
14																						
15																						
16	59																					
17	59																					
18																						
19																						
20																						
21																						
22																						
23																						
00																						

Fahrwege mit Fahrzeit in Minuten

- Abzw. Rosenhof
- ▶ ● Barbing Am Sarchinger Feld Mitte
- 1 -Am Sarchinger Feld Nord
- 4 -Friesheimer Str.
- 5 -Regensburger Str.
- 6 -West
- 8 Regensburg Kreuzhof
- 11 Irlmauth
- 13 Rgbg Bukarester Straße
- 14 -Osterhofener Straße
- 15 -Liebigstraße
- 16 -Kastenmaierstraße
- 17 -Zuckerfabrikstraße
- 18 -Prinz-Ludwig-Straße
- 19 -Greflingerstraße
- 21 -Stobäusplatz
- 27 -Hauptbahnhof

Am 24.12. und 31.12. Verkehr wie an Samstagen falls diese Tage nicht auf einen Sonntag fallen. Einschränkungen hierzu entnehmen Gültig ab 01.05.2026  
 Sie bitte der Tagespresse oder unter [www.rvv.de](http://www.rvv.de)

	Montag - Freitag					Samstag					Sonn-/Feiertag							
05	58 <sup>A</sup> <sub>UN</sub>																	
06	28 <sup>C</sup> <sub>UB</sub>					58 <sup>UX</sup>												
07	03 <sup>A</sup> <sub>UN</sub>	04 <sup>A</sup> <sub>UN</sub>	28 <sup>C</sup> <sub>UB</sub> <sup>sf</sup>	28 <sup>B</sup> <sub>UB</sub> <sup>s</sup>														
08	28 <sup>UX</sup>					28 <sup>UX</sup>												
09	28 <sup>UX</sup>					28 <sup>UX</sup>						36 <sup>US</sup>						
10	28 <sup>UX</sup>					28 <sup>UX</sup>												
11	28 <sup>UX</sup>					28 <sup>UX</sup>						36 <sup>US</sup>						
12	28 <sup>UX</sup>					28 <sup>UX</sup>												
13	28 <sup>UX</sup>	58 <sup>A</sup> <sub>UN</sub> <sup>sf</sup>										36 <sup>US</sup>						
14	01 <sup>A</sup> <sub>UN</sub> <sup>s</sup>	28 <sup>UX</sup>				28 <sup>UX</sup>												
15	28 <sup>UX</sup>					28 <sup>UX</sup>						36 <sup>US</sup>						
16	28 <sup>A</sup> <sub>UN</sub>					28 <sup>UX</sup>												
17	03 <sup>A</sup>	28 <sup>UX</sup>				28 <sup>UX</sup>						36 <sup>US</sup>						
18	03 <sup>A</sup>	41 <sup>A</sup> <sub>UN</sub>				28 <sup>UX</sup>												
19	28 <sup>UX</sup>											36 <sup>US</sup>						
20	28 <sup>UX</sup>					28 <sup>UX</sup>												
21	28 <sup>UX</sup>											36 <sup>US</sup>						
22	28 <sup>UR</sup>					28 <sup>UR</sup>												
23	47 <sup>FR</sup>					47												



Am 24.12. und 31.12. Verkehr wie an Samstagen falls diese Tage nicht auf einen Sonntag fallen. Einschränkungen hierzu entnehmen Sie bitte der Tagespresse oder unter [www.rvv.de](http://www.rvv.de) Gültig ab 01.05.2026

- A - C** = Fahrwege
- UB** = an der Haltestelle Barbing Bischof-Sailer-Str. Umsteigemöglichkeit auf die Linie 30 Richtung Regensburg HBF
- UR** = an der Haltestelle Barbing West Umsteigemöglichkeit auf die Linie 30 Richtung Regensburg HBF
- UX** = an der Haltestelle Barbing West Umsteigemöglichkeit auf die Linie 30 Richtung Regensburg HBF und die Linie 31/38 Richtung Neutraubling
- US** = an der Haltestelle Barbing West Umsteigemöglichkeit auf die Linie 30 Richtung Regensburg HBF; ohne Umstieg weiter als Linie 31 Richtung Neutraubling
- UN** = an der Haltestelle Barbing West Umsteigemöglichkeit auf die Linie 31/38 Richtung Neutraubling
- s** = nur an Schultagen
- sf** = nur an schulfreien Tagen
- FR** = nur freitags



**Montag - Freitag**

05																				
06	30 <sup>A</sup>																			
07	30 <sup>A</sup> sf	30 <sup>s</sup>	31 <sup>s</sup>																	
08																				
09																				
10																				
11																				
12																				
13																				
14																				

Fahrwege mit Fahrzeit in Minuten

- A** Schönach Hauptstr.
- 3 Barbing Bischof-Sailer-Str.
- 3 3 Neutraubling Gärtnersiedlung
- 5 4 -Rathaus
- 6 5 -Marktplatz
- 7 -Neudeker Str.
- 9 -Realschule
- 11 -Gymnasium
- 13 -Keplerstraße
- 9 14 -Aussiger Straße
- 10 15 -Feuerwehr
- 11 16 -Borsigstraße
- 13 18 -Pommernstraße

Am 24.12. und 31.12. Verkehr wie an Samstagen falls diese Tage nicht auf einen Sonntag fallen. Einschränkungen hierzu entnehmen Gültig ab 01.05.2026  
 Sie bitte der Tagespresse oder unter [www.rvv.de](http://www.rvv.de)

**A** = fährt A      **s** = nur an Schultagen      **sf** = nur an schulfreien Tagen



**Montag - Freitag**

05									
06	33 <sup>A</sup>								
07	33 <sup>A</sup> <sub>sf</sub>	33 <sup>s</sup>	34 <sup>s</sup>						
08									
09									
10									
11									
12									
13									
14									
15									
16									
17									
18									

Fahrwege mit Fahrzeit in Minuten



Am 24.12. und 31.12. Verkehr wie an Samstagen falls diese Tage nicht auf einen Sonntag fallen. Einschränkungen hierzu entnehmen Sie bitte der Tagespresse oder unter [www.rvv.de](http://www.rvv.de) Gültig ab 01.05.2026

**A** = fährt A    **s** = nur an Schultagen    **sf** = nur an schulfreien Tagen

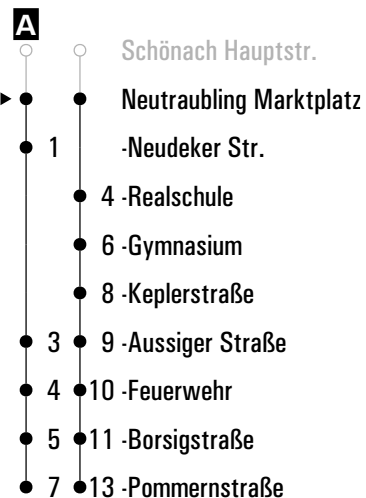




**Montag - Freitag**

05										
06	36 <sup>A</sup>									
07	35 <sup>A</sup> <sub>sf</sub>	35 <sup>s</sup>	36 <sup>s</sup>							
08										
09										
10										
11										
12										
13										
14										
15										
16										
17										

Fahrwege mit Fahrzeit in Minuten



Am 24.12. und 31.12. Verkehr wie an Samstagen falls diese Tage nicht auf einen Sonntag fallen. Einschränkungen hierzu entnehmen Sie bitte der Tagespresse oder unter [www.rvv.de](http://www.rvv.de) Gültig ab 01.05.2026

**A** = fährt A      **s** = nur an Schultagen      **sf** = nur an schulfreien Tagen



**Montag - Freitag**

05																				
06	37																			
07	36 <sup>sf</sup>																			
08																				
09																				
10																				
11																				
12																				
13																				
14																				
15																				
16																				
17																				
18																				
19																				
20																				
21																				
22																				
23																				
00																				
01																				

Fahrwege mit Fahrzeit in Minuten

○ Schönach Hauptstr.

▶ ● Neutraubling Neudeker Str.

● 2 - Aussiger Straße

● 3 - Feuerwehr

● 4 - Borsigstraße

● 6 - Pommernstraße

Am 24.12. und 31.12. Verkehr wie an Samstagen falls diese Tage nicht auf einen Sonntag fallen. Einschränkungen hierzu entnehmen Sie bitte der Tagespresse oder unter [www.rvv.de](http://www.rvv.de) Gültig ab 01.05.2026

**sf** = nur an schulfreien Tagen

**Montag - Freitag**

05																				
06																				
07	43 <sup>s</sup>	44 <sup>s</sup>																		
08																				
09																				
10																				
11																				
12																				
13																				
14																				
15																				
16																				
17																				
18																				
19																				
20																				

Fahrwege mit Fahrzeit in Minuten

- Schönach Pfarrhaus
- ▶ ● Neutraubling Keplerstraße
- 1 - Aussiger Straße
- 2 - Feuerwehr
- 3 - Borsigstraße
- 5 - Pommernstraße

Am 24.12. und 31.12. Verkehr wie an Samstagen falls diese Tage nicht auf einen Sonntag fallen. Einschränkungen hierzu entnehmen Sie bitte der Tagespresse oder unter [www.rvv.de](http://www.rvv.de) Gültig ab 01.05.2026

**s** = nur an Schultagen



**Montag - Freitag**

05																			
06	39																		
07	38 <sup>sf</sup>	44 <sup>s</sup>	45 <sup>s</sup>																
08																			
09																			
10																			
11																			
12																			
13																			
14																			
15																			
16																			
17																			
18																			
19																			
20																			
21																			
22																			
23																			
00																			
01																			

- Fahrwege mit Fahrzeit in Minuten
- Schönach Hauptstr.
  - ▶ ● Neutraubling Aussiger Straße
  - 1 - Feuerwehr
  - 2 - Borsigstraße
  - 4 - Pommernstraße

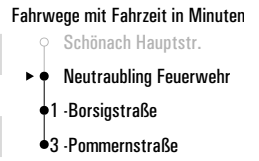
Am 24.12. und 31.12. Verkehr wie an Samstagen falls diese Tage nicht auf einen Sonntag fallen. Einschränkungen hierzu entnehmen Sie bitte der Tagespresse oder unter [www.rvv.de](http://www.rvv.de) Gültig ab 01.05.2026

**s** = nur an Schultagen      **sf** = nur an schulfreien Tagen



Montag - Freitag

05																		
06	40																	
07	39 <sup>sf</sup>	45 <sup>s</sup>	46 <sup>s</sup>															
08																		
09																		
10																		
11																		
12																		
13																		
14																		
15																		
16																		
17																		
18																		
19																		
20																		
21																		
22																		
23																		
00																		
01																		



Am 24.12. und 31.12. Verkehr wie an Samstagen falls diese Tage nicht auf einen Sonntag fallen. Einschränkungen hierzu entnehmen Sie Gültig ab 01.05.2026 bitte der Tagespresse oder unter [www.rvv.de](http://www.rvv.de)

**s** = nur an Schultagen      **sf** = nur an schulfreien Tagen



Montag - Freitag

05																		
06	41																	
07	40 <sup>sf</sup>	46 <sup>s</sup>	47 <sup>s</sup>															
08																		
09																		
10																		
11																		
12																		
13																		
14																		
15																		
16																		
17																		
18																		
19																		
20																		
21																		
22																		
23																		
00																		
01																		

Fahrwege mit Fahrzeit in Minuten  
○ Schönach Hauptstr.  
▶ ● Neutraubling Borsigstraße  
● 2 Pommernstraße

Am 24.12. und 31.12. Verkehr wie an Samstagen falls diese Tage nicht auf einen Sonntag fallen. Einschränkungen hierzu entnehmen Sie bitte der Tagespresse oder unter [www.rvv.de](http://www.rvv.de) Gültig ab 01.05.2026

**s** = nur an Schultagen      **sf** = nur an schulfreien Tagen


	Montag - Freitag					Samstag					Sonn-/Feiertag						
05	59 <sup>A</sup>																
06						59											
07	04 <sup>A</sup>	06 <sup>A</sup>															
08	29					29											
09	29					29						37					
10	29					29											
11	29					29								37			
12	29					29											
13	29	59 <sup>A</sup> <sub>sf</sub>												37			
14	02 <sup>A</sup> <sub>s</sub>	29				29											
15	29					29								37			
16	29 <sup>A</sup>					29											
17	04 <sup>A</sup>	29				29								37			
18	04 <sup>A</sup>	42 <sup>A</sup>				29											
19	29													37			
20	29					29											
21	29													37			
22	29					29											
23	48 <sup>FR</sup>					48											
00																	

Fahrwege mit Fahrzeit in Minuten



Am 24.12. und 31.12. Verkehr wie an Samstagen falls diese Tage nicht auf einen Sonntag fallen. Einschränkungen hierzu entnehmen Sie bitte der Tagespresse oder unter [www.rvv.de](http://www.rvv.de) Gültig ab 01.05.2026

**A** = fährt A      **s** = nur an Schultagen      **sf** = nur an schulfreien Tagen      **FR** = nur freitags

 Montag - Freitag

05																				
06	00																			
07	05	07																		
08																				
09																				
10																				
11																				
12																				
13																				
14	00 <sup>sf</sup>	03 <sup>s</sup>																		
15																				
16	31																			
17	05																			
18	05	44																		
19																				
20																				
21																				
22																				
23																				

Fahrwege mit Fahrzeit in Minuten

- Straubing Bahnhofsplatz
- ▶ ● Barbing West
- 1 Regensburg Kreuzhof
- 4 Irlmauth
- 6 Rgbg Bukarester Straße
- 7 -Osterhofener Straße
- 8 -Liebigstraße
- 9 -Kastenmaierstraße
- 10 -Zuckerfabrikstraße
- 11 -Prinz-Ludwig-Straße
- 12 -Greflingerstraße
- 14 -Stobäusplatz
- 20 -Hauptbahnhof

Am 24.12. und 31.12. Verkehr wie an Samstagen falls diese Tage nicht auf einen Sonntag fallen. Einschränkungen hierzu entnehmen Sie bitte der Tagespresse oder unter [www.rvv.de](http://www.rvv.de) Gültig ab 01.05.2026

**s** = nur an Schultagen      **sf** = nur an schulfreien Tagen





**Montag - Freitag**

05																				
06	06																			
07	11	13																		
08																				
09																				
10																				
11																				
12																				
13																				
14	07 <sup>sf</sup>	10 <sup>s</sup>																		
15																				
16	38																			
17	12																			
18	12	51																		
19																				
20																				
21																				
22																				
23																				

Fahrwege mit Fahrzeit in Minuten

- Straubing Bahnhofplatz
- ▶ ● Rgbg Bukarester Straße
- 1 - Osterhofener Straße
- 2 - Liebigstraße
- 3 - Kastenmaierstraße
- 4 - Zuckerfabrikstraße
- 5 - Prinz-Ludwig-Straße
- 6 - Greflingerstraße
- 8 - Stobäusplatz
- 14 - Hauptbahnhof

Am 24.12. und 31.12. Verkehr wie an Samstagen falls diese Tage nicht auf einen Sonntag fallen. Einschränkungen hierzu entnehmen Sie bitte der Tagespresse oder unter [www.rvv.de](http://www.rvv.de) Gültig ab 01.05.2026

**s** = nur an Schultagen      **sf** = nur an schulfreien Tagen



**Montag - Freitag**

05																				
06	07																			
07	12	14																		
08																				
09																				
10																				
11																				
12																				
13																				
14	08 <sup>sf</sup>	11 <sup>s</sup>																		
15																				
16	39																			
17	13																			
18	13	52																		
19																				
20																				
21																				
22																				
23																				

- Fahrwege mit Fahrzeit in Minuten
- Straubing Bahnhofplatz
  - ▶ ● Regensburg Osterhofener Straße
  - 1-Liebigstraße
  - 2-Kastenmaierstraße
  - 3-Zuckerfabrikstraße
  - 4-Prinz-Ludwig-Straße
  - 5-Greflingerstraße
  - 7-Stobäusplatz
  - 13-Hauptbahnhof

Am 24.12. und 31.12. Verkehr wie an Samstagen falls diese Tage nicht auf einen Sonntag fallen. Einschränkungen hierzu entnehmen Sie bitte der Tagespresse oder unter [www.rvv.de](http://www.rvv.de) Gültig ab 01.05.2026

**s** = nur an Schultagen      **sf** = nur an schulfreien Tagen



Montag - Freitag

05																				
06	08																			
07	13	15																		
08																				
09																				
10																				
11																				
12																				
13																				
14	09 <sup>sf</sup>	12 <sup>s</sup>																		
15																				
16	40																			
17	14																			
18	14	53																		
19																				
20																				
21																				
22																				
23																				

Fahrwege mit Fahrzeit in Minuten

- Straubing Bahnhofsplatz
- ▶ ● Regensburg Liebigstraße
- 1-Kastenmaierstraße
- 2-Zuckerfabrikstraße
- 3-Prinz-Ludwig-Straße
- 4-Greflingerstraße
- 6-Stobäusplatz
- 12-Hauptbahnhof

Am 24.12. und 31.12. Verkehr wie an Samstagen falls diese Tage nicht auf einen Sonntag fallen. Einschränkungen hierzu entnehmen Sie bitte der Tagespresse oder unter [www.rvv.de](http://www.rvv.de) Gültig ab 01.05.2026

**s** = nur an Schultagen      **sf** = nur an schulfreien Tagen

**Montag - Freitag**

05																			
06	09																		
07	14	16																	
08																			
09																			
10																			
11																			
12																			
13																			
14	10 <sup>sf</sup>	13 <sup>s</sup>																	
15																			
16	41																		
17	15																		
18	15	54																	
19																			
20																			
21																			
22																			
23																			
00																			
01																			

Fahrwege mit Fahrzeit in Minuten

- Straubing Bahnhofplatz
- ▶ ● Rgbg Kastenmaierstraße
- 1 -Zuckerfabrikstraße
- 2 -Prinz-Ludwig-Straße
- 3 -Grefflingerstraße
- 5 -Stobäusplatz
- 11 -Hauptbahnhof

Am 24.12. und 31.12. Verkehr wie an Samstagen falls diese Tage nicht auf einen Sonntag fallen. Einschränkungen hierzu entnehmen Sie Gültig ab 01.05.2026 bitte der Tagespresse oder unter [www.rvv.de](http://www.rvv.de)

**s** = nur an Schultagen**sf** = nur an schulfreien Tagen



**Montag - Freitag**

05																			
06	10																		
07	15	17																	
08																			
09																			
10																			
11																			
12																			
13																			
14	11 <sup>sf</sup>	14 <sup>s</sup>																	
15																			
16	42																		
17	16																		
18	16	55																	
19																			
20																			
21																			
22																			
23																			

- Fahrwege mit Fahrzeit in Minuten
- Straubing Bahnhofplatz
  - ▶ ● Rgbg Zuckerfabrikstraße
  - 1-Prinz-Ludwig-Straße
  - 2-Greflingerstraße
  - 4-Stobäusplatz
  - 10-Hauptbahnhof

Am 24.12. und 31.12. Verkehr wie an Samstagen falls diese Tage nicht auf einen Sonntag fallen. Einschränkungen hierzu entnehmen Sie bitte der Tagespresse oder unter [www.rvv.de](http://www.rvv.de) Gültig ab 01.05.2026

**s** = nur an Schultagen      **sf** = nur an schulfreien Tagen



Montag - Freitag


05																				
06	10																			
07	16	18																		
08																				
09																				
10																				
11																				
12																				
13																				
14	12 <sup>sf</sup>	15 <sup>s</sup>																		
15																				
16	43																			
17	17																			
18	17	56																		
19																				
20																				
21																				
22																				
23																				

Fahrwege mit Fahrzeit in Minuten

- Straubing Bahnhofplatz
- ▶ ● Rgbg Prinz-Ludwig-Straße
- 1 -Greflingerstraße
- 3 -Stobäusplatz
- 9 -Hauptbahnhof

Am 24.12. und 31.12. Verkehr wie an Samstagen falls diese Tage nicht auf einen Sonntag fallen. Einschränkungen hierzu entnehmen Sie bitte der Tagespresse oder unter [www.rvv.de](http://www.rvv.de) Gültig ab 01.05.2026

**s** = nur an Schultagen      **sf** = nur an schulfreien Tagen

 Montag - Freitag

05																				
06	11																			
07	17	19																		
08																				
09																				
10																				
11																				
12																				
13																				
14	13 <sup>sf</sup>	16 <sup>s</sup>																		
15																				
16	44																			
17	18																			
18	18	57																		
19																				
20																				
21																				
22																				
23																				

Fahrwege mit Fahrzeit in Minuten

- Straubing Bahnhofplatz
- ▶ ● Regensburg Greflingerstraße
- 2-Stobäusplatz
- 8-Hauptbahnhof

Am 24.12. und 31.12. Verkehr wie an Samstagen falls diese Tage nicht auf einen Sonntag fallen. Einschränkungen hierzu entnehmen Sie bitte der Tagespresse oder unter [www.rvv.de](http://www.rvv.de) Gültig ab 01.05.2026


**s** = nur an Schultagen      **sf** = nur an schulfreien Tagen



## Montag - Freitag

05																				
06	12																			
07	19	21																		
08																				
09																				
10																				
11																				
12																				
13																				
14	15 <sup>sf</sup>	18 <sup>s</sup>																		
15																				
16	46																			
17	20																			
18	20	59																		
19																				
20																				
21																				
22																				

Fahrwege mit Fahrzeit in Minuten



Am 24.12. und 31.12. Verkehr wie an Samstagen falls diese Tage nicht auf einen Sonntag fallen. Einschränkungen hierzu entnehmen Sie bitte der Tagespresse oder unter [www.rvv.de](http://www.rvv.de) Gültig ab 01.05.2026

**s** = nur an Schultagen

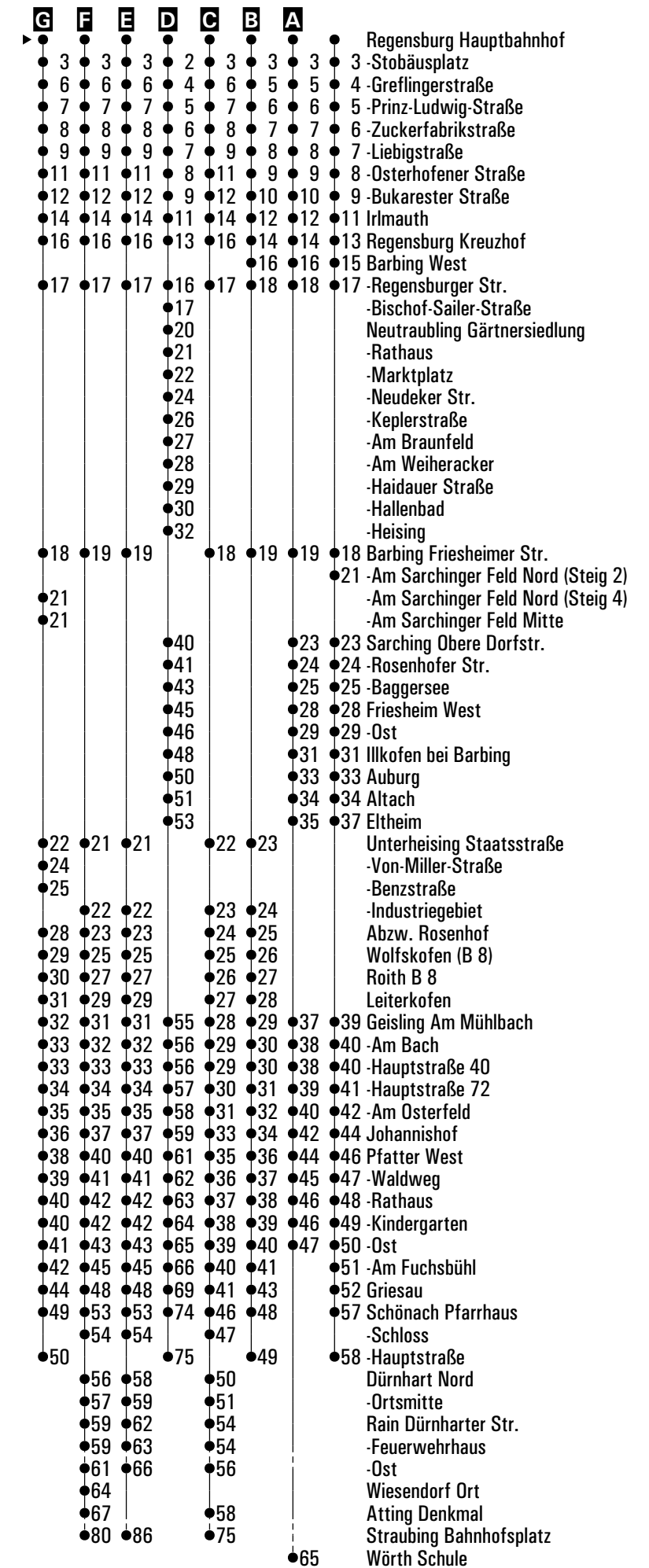
**sf** = nur an schulfreien Tagen

	Montag - Freitag	Samstag	Sonn-/Feiertag
05	58 <sup>E#</sup>		
06	17 <sup>F#</sup> 25 <sup>G</sup>		
07	25 <sup>G</sup>	00 <sup>B</sup>	35 <sup>OU</sup>
08	30 <sup>A</sup>	30 <sup>U1</sup>	
09	30 <sup>U1</sup>	30 <sup>U1</sup>	05 <sup>U1</sup>
10	30 <sup>A</sup>	30 <sup>U1</sup>	
11	30 <sup>U1</sup>		05 <sup>U1</sup>
12	30 <sup>A</sup>	30 <sup>U1</sup>	
13	10 <sup>G#</sup> 25	15	05 <sup>U1</sup>
14	25 <sup>A</sup>	30 <sup>U1</sup>	
15	30 <sup>U2</sup> 55 <sup>B</sup>	30 <sup>U1</sup>	05 <sup>U1</sup>
16	15 <sup>U3</sup> 30 <sup>I</sup> 55 <sup>C</sup>	30 <sup>U1</sup>	
17	25 <sup>A</sup> 55 <sup>B</sup>	30 <sup>U1</sup>	05 <sup>U1</sup>
18	25	30 <sup>U1</sup>	
19	25		05 <sup>U1</sup>
20	25	30 <sup>U1</sup>	
21			
22	30 <sup>U1</sup>	30 <sup>U1</sup>	
23			
00	15 <sup>FR</sup>	15 <sup>U1</sup>	
01	35 <sup>D</sup>	35 <sup>D</sup>	

Am 24.12. und 31.12. Verkehr wie an Samstagen falls diese Tage nicht auf einen Sonntag fallen. Gültig ab 01.05.2026  
 Einschränkungen hierzu entnehmen Sie bitte der Tagespresse oder unter [www.rvv.de](http://www.rvv.de)

- A - G** = Fahrwege
- U3** = Bus der Linie 30 (Abfahrt am Haltepunkt B2); ab Barbing West Linie 31; an der Haltestelle Barbing Regensburger Str. Umstieg auf die Linie 33
- OU** = Bus der Linie 30 (Abfahrt am Haltepunkt B2); ab Barbing West Linie 33 - kein Umstieg erforderlich!
- U2** = Bus der Linie 30 (Abfahrt am Haltepunkt B2); an der Haltestelle Barbing Regensburger Str. Umstieg auf die Linie 33
- U1** = Bus der Linie 30 (Abfahrt am Haltepunkt B2); an der Haltestelle Barbing West Umstieg auf die Linie 33
- #** = ab Schönach weiter als VSL-Linie 25
- H** = bis Abzw. Rosenhof
- I** = bis Geisling Am Osterfeld
- s** = nur an Schultagen
- sf** = nur an schulfreien Tagen
- FR** = nur freitags
- s5** = nur montags bis donnerstags an Schultagen, nicht am letzten Schultag vor den Weihnachts-, Oster-, Pfingst- und Sommerferien und nicht am ersten Schultag nach den Sommerferien

Fahrwege mit Fahrzeit in Minuten



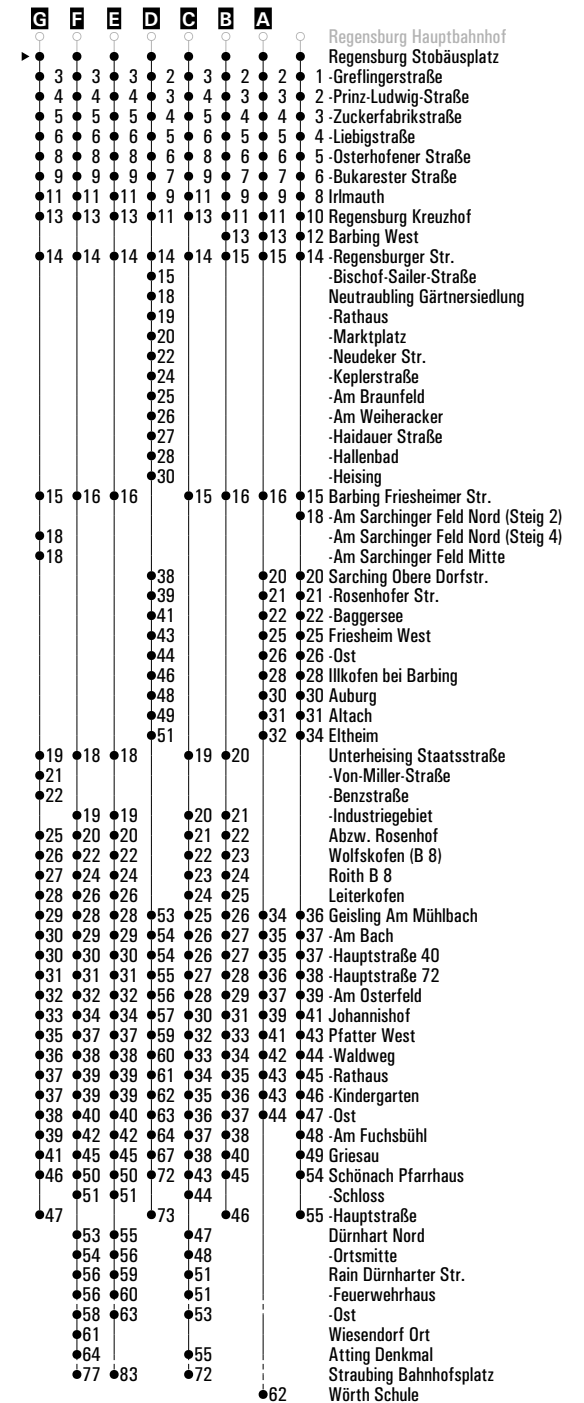
	Montag - Freitag			Samstag	Sonn-/Feiertag
06	01 <sup>E#</sup> <sub>S</sub>	20 <sup>F#</sup> <sub>Sf</sub>	28 <sup>G</sup> <sub>H</sub>		
07	28 <sup>G</sup>			03 <sup>B</sup> <sub>U1</sub>	38 <sup>OU</sup>
08	33 <sup>A</sup> <sub>U1</sub>			33 <sup>U1</sup>	
09	33 <sup>U1</sup>			33 <sup>U1</sup>	08 <sup>U1</sup>
10	33 <sup>A</sup> <sub>U1</sub>			33 <sup>U1</sup>	
11	33 <sup>U1</sup>				08 <sup>U1</sup>
12	33 <sup>A</sup> <sub>U1</sub>			33 <sup>U1</sup>	
13	13 <sup>C#</sup> <sub>A</sub>	28		18	08 <sup>U1</sup>
14	28 <sup>A</sup>			33 <sup>U1</sup>	
15	33 <sup>U2</sup>	58 <sup>B</sup>		33 <sup>U1</sup>	08 <sup>U1</sup>
16	18 <sup>U3</sup>	33 <sup>I</sup> <sub>S5</sub>	58 <sup>C#</sup>	33 <sup>U1</sup>	
17	28 <sup>A</sup>	58 <sup>B</sup>		33 <sup>U1</sup>	08 <sup>U1</sup>
18	28			33 <sup>U1</sup>	
19	28				08 <sup>U1</sup>
20	28			33 <sup>U1</sup>	
21					
22	33 <sup>U1</sup>			33 <sup>U1</sup>	
23					
00	18 <sup>FR</sup> <sub>U1</sub>			18 <sup>U1</sup>	
01	37 <sup>D</sup> <sub>FR</sub>			37 <sup>D</sup>	

Am 24.12. und 31.12. Verkehr wie an Samstagen falls diese Tage nicht auf einen Sonntag fallen.  
 Einschränkungen hierzu entnehmen Sie bitte der Tagespresse oder unter [www.rvv.de](http://www.rvv.de)

Gültig ab 01.05.2026

- A - G** = Fahrwege
- U3** = Bus der Linie 30; ab Barbing West Linie 31; an der Haltestelle Barbing Regensburger Str. Umstieg auf die Linie 33
- OU** = Bus der Linie 30; ab Barbing West Linie 33 - kein Umstieg erforderlich!
- U2** = Bus der Linie 30; an der Haltestelle Barbing Regensburger Str. Umstieg auf die Linie 33
- U1** = Bus der Linie 30; an der Haltestelle Barbing West Umstieg auf die Linie 33
- #** = ab Schönach weiter als VSL-Linie 25
- H** = bis Abzw. Rosenhof
- I** = bis Geisling Am Osterfeld
- s** = nur an Schultagen
- Sf** = nur an schulfreien Tagen
- FR** = nur freitags
- S5** = nur montags bis donnerstags an Schultagen, nicht am letzten Schultag vor den Weihnachts-, Oster-, Pfingst- und Sommerferien und nicht am ersten Schultag nach den Sommerferien

Fahrwege mit Fahrzeit in Minuten

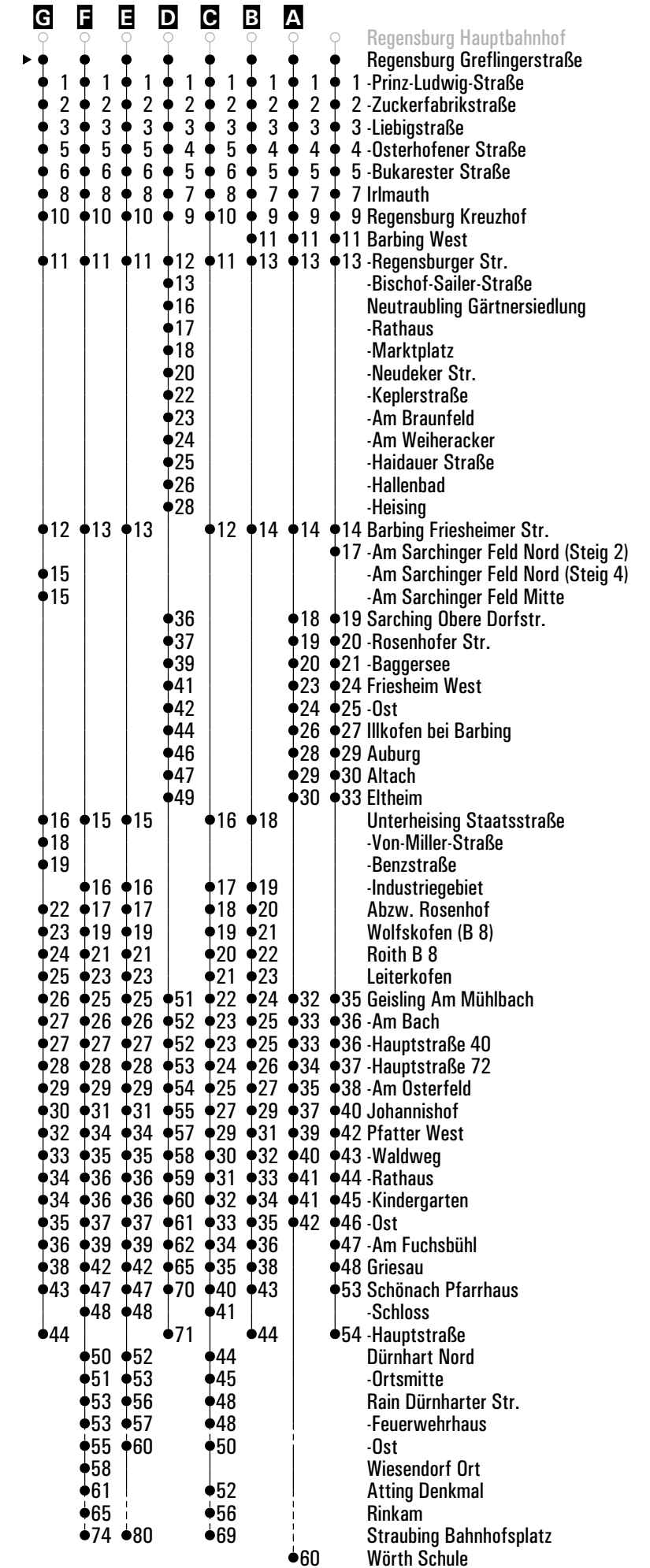


	Montag - Freitag			Samstag			Sonn-/Feiertag		
06	04 <sup>E#</sup> <sub>s</sub>	23 <sup>F#</sup> <sub>sf</sub>	31 <sup>G</sup> <sub>H</sub>						
07	31 <sup>G</sup>			05 <sup>B</sup> <sub>U1</sub>			39 <sup>OU</sup>		
08	35 <sup>A</sup> <sub>U1</sub>			35 <sup>U1</sup>					
09	35 <sup>U1</sup>			35 <sup>U1</sup>			09 <sup>U1</sup>		
10	35 <sup>A</sup> <sub>U1</sub>			35 <sup>U1</sup>					
11	35 <sup>U1</sup>						09 <sup>U1</sup>		
12	35 <sup>A</sup> <sub>U1</sub>			35 <sup>U1</sup>					
13	16 <sup>C#</sup> <sub>A</sub>	31		21			09 <sup>U1</sup>		
14	31 <sup>A</sup>			35 <sup>U1</sup>					
15	36 <sup>U2</sup>			35 <sup>U1</sup>			09 <sup>U1</sup>		
16	01 <sup>B</sup>	20 <sup>U3</sup>	35 <sup>I</sup> <sub>s5</sub>	35 <sup>U1</sup>					
17	01 <sup>C#</sup> <sub>B</sub>	31 <sup>A</sup>		35 <sup>U1</sup>			09 <sup>U1</sup>		
18	01 <sup>B</sup>	31		35 <sup>U1</sup>					
19	31						09 <sup>U1</sup>		
20	31			35 <sup>U1</sup>					
21									
22	34 <sup>U1</sup>			34 <sup>U1</sup>					
23									
00	19 <sup>FR</sup> <sub>U1</sub>			19 <sup>U1</sup>					
01	39 <sup>D</sup> <sub>FR</sub>			39 <sup>D</sup>					

Am 24.12. und 31.12. Verkehr wie an Samstagen falls diese Tage nicht auf einen Sonntag fallen. Gültig ab 01.05.2026  
Einschränkungen hierzu entnehmen Sie bitte der Tagespresse oder unter [www.rvv.de](http://www.rvv.de)

- A - G** = Fahrwege
- U3** = Bus der Linie 30; ab Barbing West Linie 31; an der Haltestelle Barbing Regensburger Str. Umstieg auf die Linie 33
- OU** = Bus der Linie 30; ab Barbing West Linie 33 - kein Umstieg erforderlich!
- U2** = Bus der Linie 30; an der Haltestelle Barbing Regensburger Str. Umstieg auf die Linie 33
- U1** = Bus der Linie 30; an der Haltestelle Barbing West Umstieg auf die Linie 33
- #** = ab Schönach weiter als VSL-Linie 25
- H** = bis Abzw. Rosenhof
- I** = bis Geisling Am Osterfeld
- s** = nur an Schultagen
- sf** = nur an schulfreien Tagen
- FR** = nur freitags
- s5** = nur montags bis donnerstags an Schultagen, nicht am letzten Schultag vor den Weihnachts-, Oster-, Pfingst- und Sommerferien und nicht am ersten Schultag nach den Sommerferien

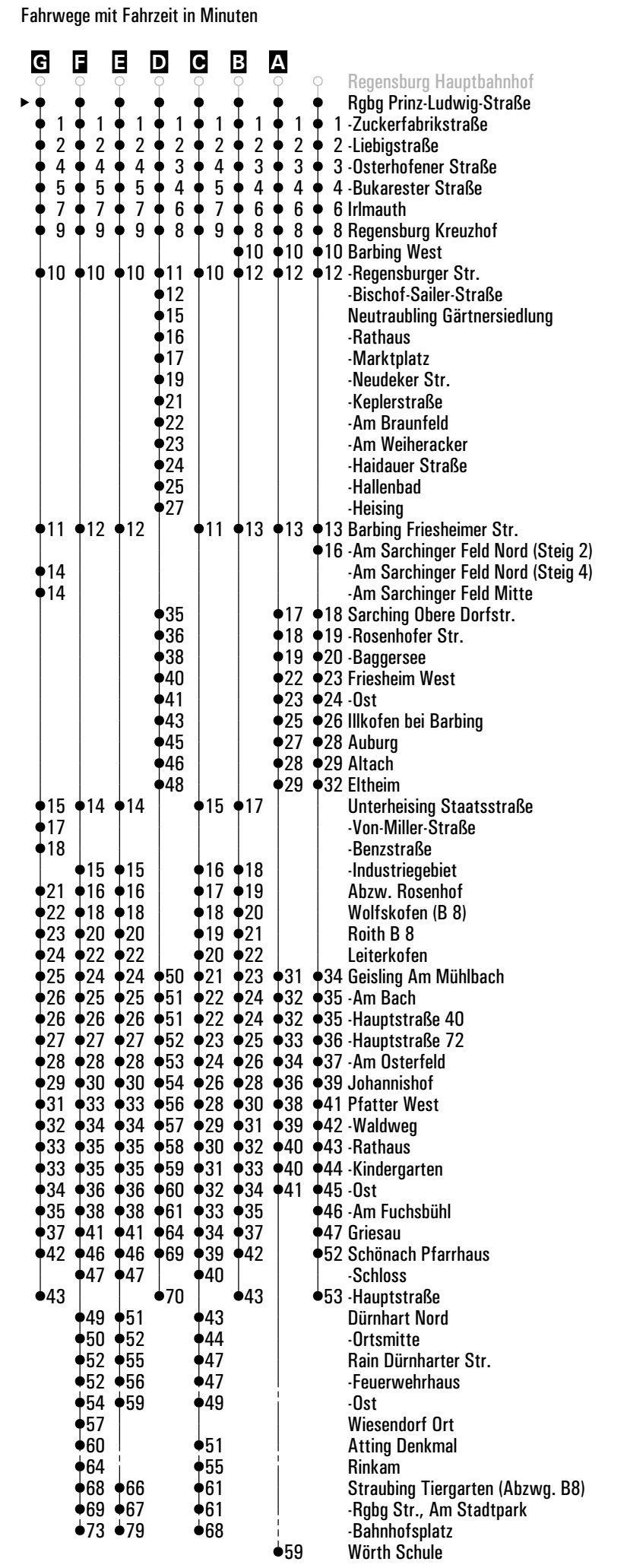
Fahrwege mit Fahrzeit in Minuten



	Montag - Freitag			Samstag	Sonn-/Feiertag
06	05 <sup>E#</sup> <sub>s</sub>	24 <sup>F#</sup> <sub>sf</sub>	32 <sup>G</sup> <sub>H</sub>		
07	32 <sup>G</sup>			06 <sup>B</sup> <sub>U1</sub>	40 <sup>OU</sup>
08	36 <sup>A</sup> <sub>U1</sub>			36 <sup>U1</sup>	
09	36 <sup>U1</sup>			36 <sup>U1</sup>	10 <sup>U1</sup>
10	36 <sup>A</sup> <sub>U1</sub>			36 <sup>U1</sup>	
11	36 <sup>U1</sup>				10 <sup>U1</sup>
12	36 <sup>A</sup> <sub>U1</sub>			36 <sup>U1</sup>	
13	17 <sup>C#</sup> <sub>A</sub>	32		22	10 <sup>U1</sup>
14	32 <sup>A</sup>			36 <sup>U1</sup>	
15	37 <sup>U2</sup>			36 <sup>U1</sup>	10 <sup>U1</sup>
16	02 <sup>B</sup>	21 <sup>U3</sup>	36 <sup>I</sup> <sub>s5</sub>	36 <sup>U1</sup>	
17	02 <sup>C#</sup> <sub>B</sub>	32 <sup>A</sup>		36 <sup>U1</sup>	10 <sup>U1</sup>
18	02 <sup>B</sup>	32		36 <sup>U1</sup>	
19	32				10 <sup>U1</sup>
20	32			36 <sup>U1</sup>	
21					
22	35 <sup>U1</sup>			35 <sup>U1</sup>	
23					
00	20 <sup>FR</sup> <sub>U1</sub>			20 <sup>U1</sup>	
01	40 <sup>D</sup> <sub>FR</sub>			40 <sup>D</sup>	

Am 24.12. und 31.12. Verkehr wie an Samstagen falls diese Tage nicht auf einen Sonntag fallen. Gültig ab 01.05.2026  
 Einschränkungen hierzu entnehmen Sie bitte der Tagespresse oder unter [www.rvv.de](http://www.rvv.de)

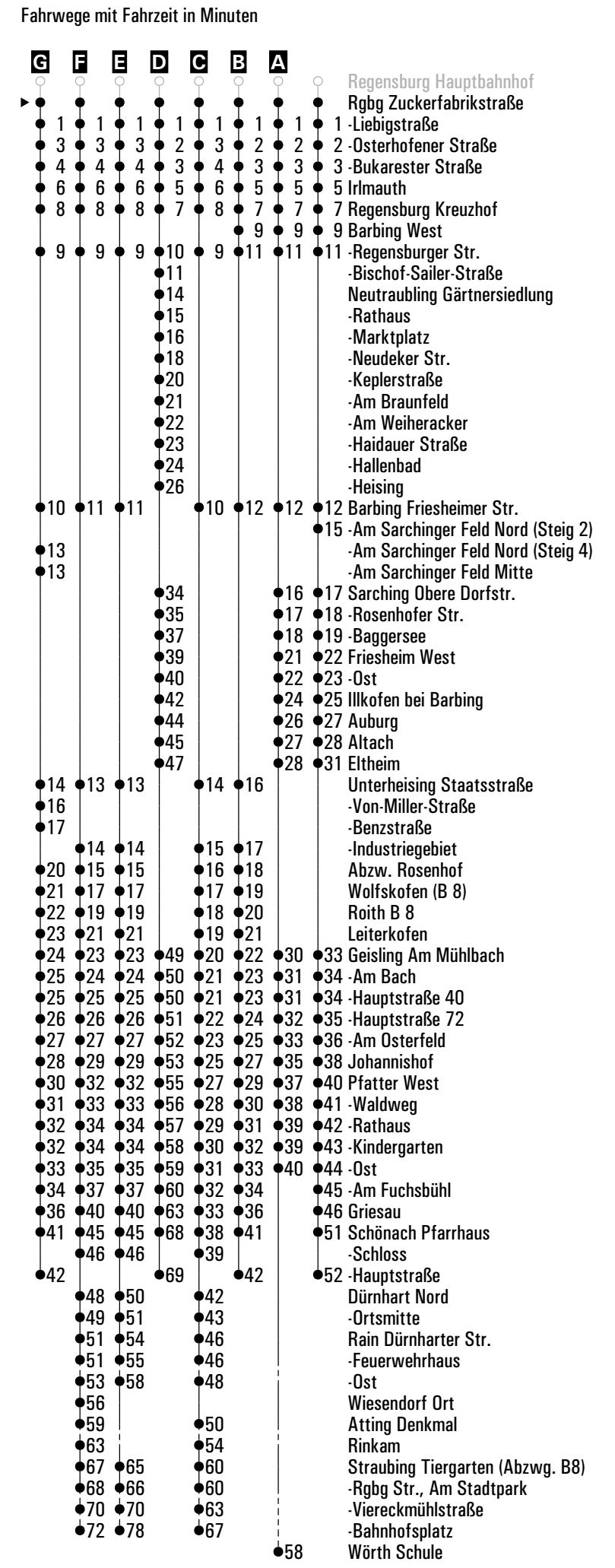
- A - G** = Fahrwege
- U3** = Bus der Linie 30; ab Barbing West Linie 31; an der Haltestelle Barbing Regensburger Str. Umstieg auf die Linie 33
- OU** = Bus der Linie 30; ab Barbing West Linie 33 - kein Umstieg erforderlich!
- U2** = Bus der Linie 30; an der Haltestelle Barbing Regensburger Str. Umstieg auf die Linie 33
- U1** = Bus der Linie 30; an der Haltestelle Barbing West Umstieg auf die Linie 33
- #** = ab Schönach weiter als VSL-Linie 25
- H** = bis Abzw. Rosenhof
- I** = bis Geisling Am Osterfeld
- s** = nur an Schultagen
- sf** = nur an schulfreien Tagen
- FR** = nur freitags
- s5** = nur montags bis donnerstags an Schultagen, nicht am letzten Schultag vor den Weihnachts-, Oster-, Pfingst- und Sommerferien und nicht am ersten Schultag nach den Sommerferien



	Montag - Freitag			Samstag	Sonn-/Feiertag
06	06 <sup>E#</sup> <sub>s</sub>	25 <sup>F#</sup> <sub>sf</sub>	33 <sup>G</sup> <sub>H</sub>		
07	33 <sup>G</sup>			07 <sup>B</sup> <sub>U1</sub>	41 <sup>OU</sup>
08	37 <sup>A</sup> <sub>U1</sub>			37 <sup>U1</sup>	
09	37 <sup>U1</sup>			37 <sup>U1</sup>	11 <sup>U1</sup>
10	37 <sup>A</sup> <sub>U1</sub>			37 <sup>U1</sup>	
11	37 <sup>U1</sup>				11 <sup>U1</sup>
12	37 <sup>A</sup> <sub>U1</sub>			37 <sup>U1</sup>	
13	18 <sup>C#</sup> <sub>A</sub>	33		23	11 <sup>U1</sup>
14	33 <sup>A</sup>			37 <sup>U1</sup>	
15	38 <sup>U2</sup>			37 <sup>U1</sup>	11 <sup>U1</sup>
16	03 <sup>B</sup>	22 <sup>U3</sup>	37 <sup>I</sup> <sub>s5</sub>	37 <sup>U1</sup>	
17	03 <sup>C#</sup> <sub>B</sub>	33 <sup>A</sup>		37 <sup>U1</sup>	11 <sup>U1</sup>
18	03 <sup>B</sup>	33		37 <sup>U1</sup>	
19	33				11 <sup>U1</sup>
20	33			37 <sup>U1</sup>	
21					
22	36 <sup>U1</sup>			36 <sup>U1</sup>	
23					
00	21 <sup>FR</sup> <sub>U1</sub>			21 <sup>U1</sup>	
01	41 <sup>D</sup> <sub>FR</sub>			41 <sup>D</sup>	

Am 24.12. und 31.12. Verkehr wie an Samstagen falls diese Tage nicht auf einen Sonntag fallen. Gültig ab 01.05.2026  
 Einschränkungen hierzu entnehmen Sie bitte der Tagespresse oder unter [www.rvv.de](http://www.rvv.de)

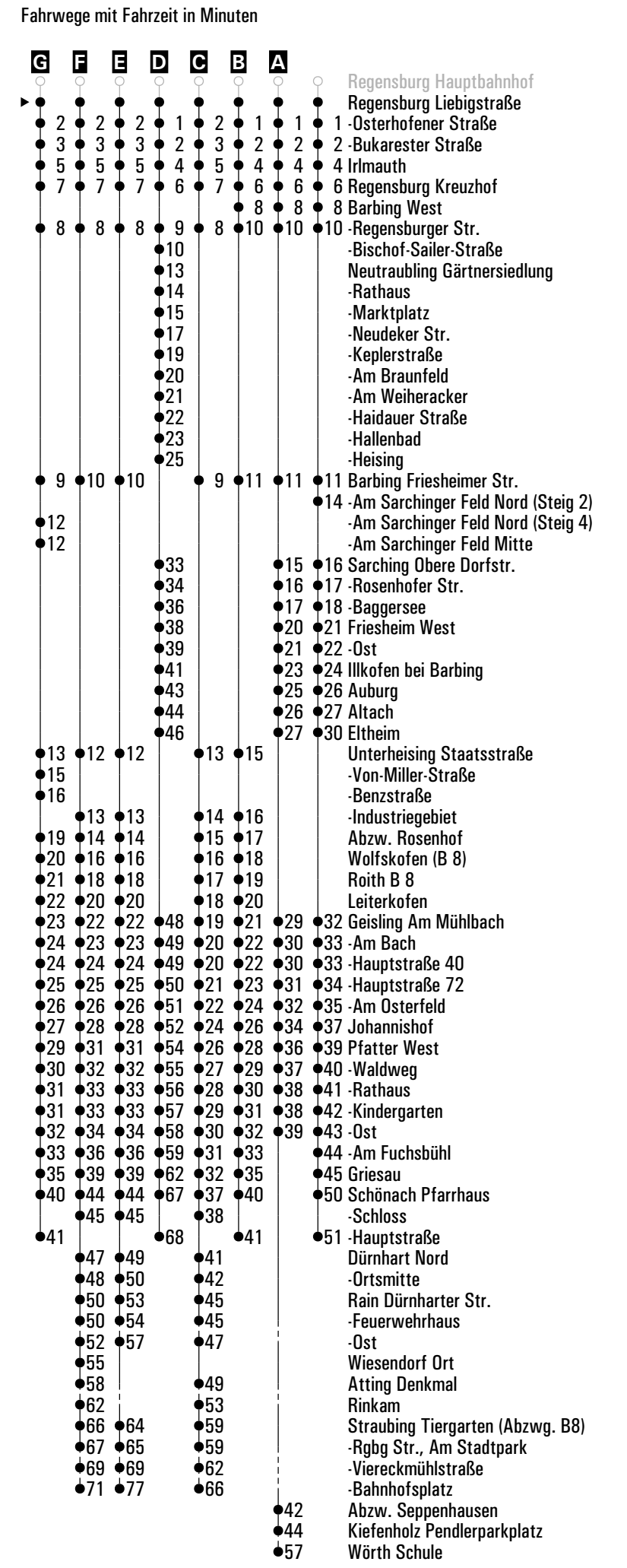
- A - G** = Fahrwege
- U3** = Bus der Linie 30; ab Barbing West Linie 31; an der Haltestelle Barbing Regensburger Str. Umstieg auf die Linie 33
- OU** = Bus der Linie 30; ab Barbing West Linie 33 - kein Umstieg erforderlich!
- U2** = Bus der Linie 30; an der Haltestelle Barbing Regensburger Str. Umstieg auf die Linie 33
- U1** = Bus der Linie 30; an der Haltestelle Barbing West Umstieg auf die Linie 33
- #** = ab Schönach weiter als VSL-Linie 25
- H** = bis Abzw. Rosenhof
- I** = bis Geisling Am Osterfeld
- s** = nur an Schultagen
- sf** = nur an schulfreien Tagen
- FR** = nur freitags
- s5** = nur montags bis donnerstags an Schultagen, nicht am letzten Schultag vor den Weihnachts-, Oster-, Pfingst- und Sommerferien und nicht am ersten Schultag nach den Sommerferien



	Montag - Freitag			Samstag	Sonn-/Feiertag
06	07 <sup>E#</sup> <sub>s</sub>	26 <sup>F#</sup> <sub>sf</sub>	34 <sup>G</sup> <sub>H</sub>		
07	34 <sup>G</sup>			08 <sup>B</sup> <sub>U1</sub>	42 <sup>OU</sup>
08	38 <sup>A</sup> <sub>U1</sub>			38 <sup>U1</sup>	
09	38 <sup>U1</sup>			38 <sup>U1</sup>	12 <sup>U1</sup>
10	38 <sup>A</sup> <sub>U1</sub>			38 <sup>U1</sup>	
11	38 <sup>U1</sup>				12 <sup>U1</sup>
12	38 <sup>A</sup> <sub>U1</sub>			38 <sup>U1</sup>	
13	19 <sup>C#</sup> <sub>A</sub>	34		24	12 <sup>U1</sup>
14	34 <sup>A</sup>			38 <sup>U1</sup>	
15	39 <sup>U2</sup>			38 <sup>U1</sup>	12 <sup>U1</sup>
16	04 <sup>B</sup>	23 <sup>U3</sup>	38 <sup>I</sup> <sub>s5</sub>	38 <sup>U1</sup>	
17	04 <sup>C#</sup> <sub>B</sub>	34 <sup>A</sup>		38 <sup>U1</sup>	12 <sup>U1</sup>
18	04 <sup>B</sup>	34		38 <sup>U1</sup>	
19	34				12 <sup>U1</sup>
20	34			38 <sup>U1</sup>	
21					
22	37 <sup>U1</sup>			37 <sup>U1</sup>	
23					
00	22 <sup>FR</sup> <sub>U1</sub>			22 <sup>U1</sup>	
01	42 <sup>D</sup> <sub>FR</sub>			42 <sup>D</sup>	

Am 24.12. und 31.12. Verkehr wie an Samstagen falls diese Tage nicht auf einen Sonntag fallen. Gültig ab 01.05.2026  
 Einschränkungen hierzu entnehmen Sie bitte der Tagespresse oder unter [www.rvv.de](http://www.rvv.de)

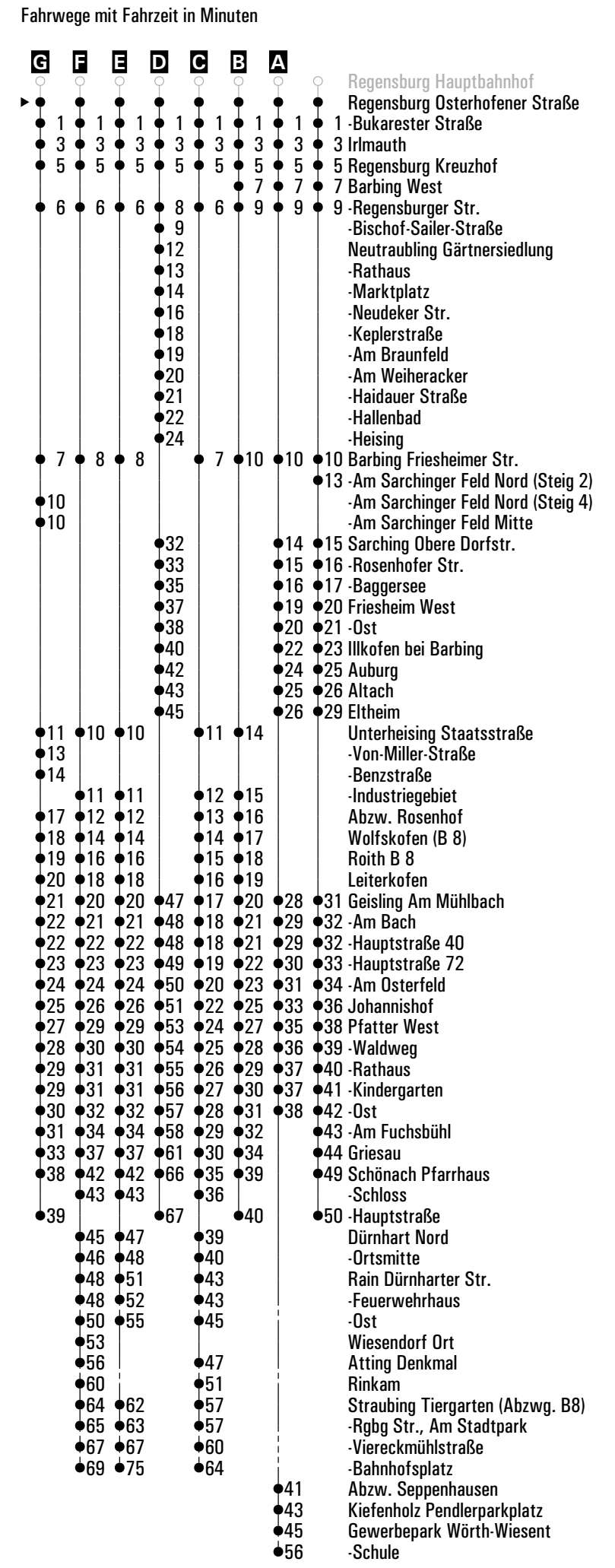
- A - G** = Fahrwege
- U3** = Bus der Linie 30; ab Barbing West Linie 31; an der Haltestelle Barbing Regensburger Str. Umstieg auf die Linie 33
- OU** = Bus der Linie 30; ab Barbing West Linie 33 - kein Umstieg erforderlich!
- U2** = Bus der Linie 30; an der Haltestelle Barbing Regensburger Str. Umstieg auf die Linie 33
- U1** = Bus der Linie 30; an der Haltestelle Barbing West Umstieg auf die Linie 33
- #** = ab Schönach weiter als VSL-Linie 25
- H** = bis Abzw. Rosenhof
- I** = bis Geisling Am Osterfeld
- s** = nur an Schultagen
- sf** = nur an schulfreien Tagen
- FR** = nur freitags
- s5** = nur montags bis donnerstags an Schultagen, nicht am letzten Schultag vor den Weihnachts-, Oster-, Pfingst- und Sommerferien und nicht am ersten Schultag nach den Sommerferien



	Montag - Freitag			Samstag	Sonn-/Feiertag
06	09 <sup>E#</sup> <sub>s</sub>	28 <sup>F#</sup> <sub>sf</sub>	36 <sup>G</sup> <sub>H</sub>		
07	36 <sup>G</sup>			09 <sup>B</sup> <sub>U1</sub>	43 <sup>OU</sup>
08	39 <sup>A</sup> <sub>U1</sub>			39 <sup>U1</sup>	
09	39 <sup>A</sup> <sub>U1</sub>			39 <sup>U1</sup>	13 <sup>U1</sup>
10	39 <sup>A</sup> <sub>U1</sub>			39 <sup>U1</sup>	
11	39 <sup>A</sup> <sub>U1</sub>				13 <sup>U1</sup>
12	39 <sup>A</sup> <sub>U1</sub>			39 <sup>U1</sup>	
13	21 <sup>C#</sup> <sub>A</sub>	36		26	13 <sup>U1</sup>
14	36 <sup>A</sup>			39 <sup>U1</sup>	
15	41 <sup>U2</sup>			39 <sup>U1</sup>	13 <sup>U1</sup>
16	06 <sup>B</sup>	24 <sup>U3</sup>	39 <sup>I</sup> <sub>s5</sub>	39 <sup>U1</sup>	
17	06 <sup>C#</sup> <sub>B</sub>	36 <sup>A</sup>		39 <sup>U1</sup>	13 <sup>U1</sup>
18	06 <sup>B</sup>	36		39 <sup>U1</sup>	
19	36				13 <sup>U1</sup>
20	36			39 <sup>U1</sup>	
21					
22	38 <sup>U1</sup>			38 <sup>U1</sup>	
23					
00	23 <sup>FR</sup> <sub>U1</sub>			23 <sup>U1</sup>	
01	43 <sup>D</sup> <sub>FR</sub>			43 <sup>D</sup>	

Am 24.12. und 31.12. Verkehr wie an Samstagen falls diese Tage nicht auf einen Sonntag fallen. Gültig ab 01.05.2026  
 Einschränkungen hierzu entnehmen Sie bitte der Tagespresse oder unter [www.rvv.de](http://www.rvv.de)

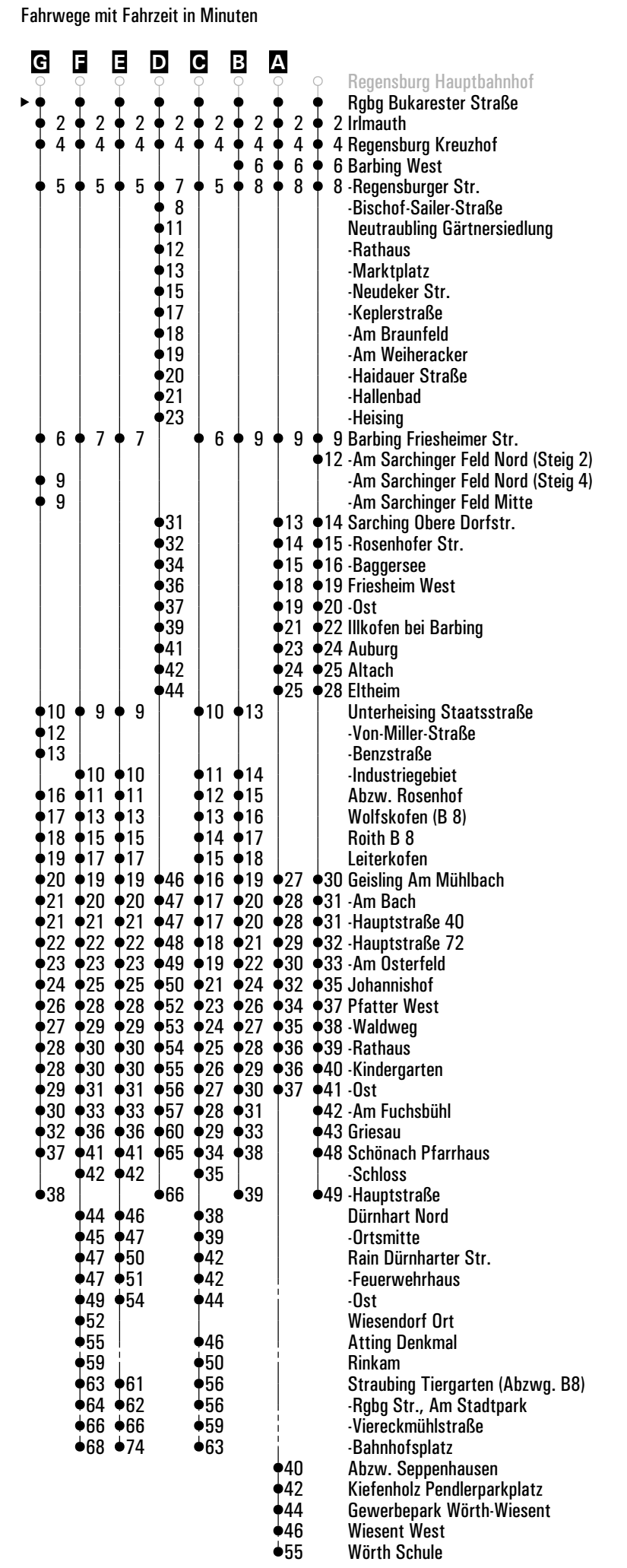
- A - G** = Fahrwege
- U3** = Bus der Linie 30; ab Barbing West Linie 31; an der Haltestelle Barbing Regensburger Str. Umstieg auf die Linie 33
- OU** = Bus der Linie 30; ab Barbing West Linie 33 - kein Umstieg erforderlich!
- U2** = Bus der Linie 30; an der Haltestelle Barbing Regensburger Str. Umstieg auf die Linie 33
- U1** = Bus der Linie 30; an der Haltestelle Barbing West Umstieg auf die Linie 33
- #** = ab Schönach weiter als VSL-Linie 25
- H** = bis Abzw. Rosenhof
- I** = bis Geisling Am Osterfeld
- s** = nur an Schultagen
- sf** = nur an schulfreien Tagen
- FR** = nur freitags
- s5** = nur montags bis donnerstags an Schultagen, nicht am letzten Schultag vor den Weihnachts-, Oster-, Pfingst- und Sommerferien und nicht am ersten Schultag nach den Sommerferien



	Montag - Freitag			Samstag	Sonn-/Feiertag
06	10 <sup>E#</sup> <sub>s</sub>	29 <sup>F#</sup> <sub>sf</sub>	37 <sup>G</sup> <sub>H</sub>		
07	37 <sup>G</sup>			10 <sup>B</sup> <sub>U1</sub>	44 <sup>OU</sup>
08	40 <sup>A</sup> <sub>U1</sub>			40 <sup>U1</sup>	
09	40 <sup>U1</sup>			40 <sup>U1</sup>	14 <sup>U1</sup>
10	40 <sup>A</sup> <sub>U1</sub>			40 <sup>U1</sup>	
11	40 <sup>U1</sup>				14 <sup>U1</sup>
12	40 <sup>A</sup> <sub>U1</sub>			40 <sup>U1</sup>	
13	22 <sup>C#</sup> <sub>A</sub>	37		27	14 <sup>U1</sup>
14	37 <sup>A</sup>			40 <sup>U1</sup>	
15	42 <sup>U2</sup>			40 <sup>U1</sup>	14 <sup>U1</sup>
16	07 <sup>B</sup>	25 <sup>U3</sup>	40 <sup>I</sup> <sub>s5</sub>	40 <sup>U1</sup>	
17	07 <sup>C#</sup> <sub>B</sub>	37 <sup>A</sup>		40 <sup>U1</sup>	14 <sup>U1</sup>
18	07 <sup>B</sup>	37		40 <sup>U1</sup>	
19	37				14 <sup>U1</sup>
20	37			40 <sup>U1</sup>	
21					
22	39 <sup>U1</sup>			39 <sup>U1</sup>	
23					
00	24 <sup>FR</sup> <sub>U1</sub>			24 <sup>U1</sup>	
01	44 <sup>D</sup> <sub>FR</sub>			44 <sup>D</sup>	

Am 24.12. und 31.12. Verkehr wie an Samstagen falls diese Tage nicht auf einen Sonntag fallen. Gültig ab 01.05.2026  
 Einschränkungen hierzu entnehmen Sie bitte der Tagespresse oder unter [www.rvv.de](http://www.rvv.de)

- A - G** = Fahrwege
- U3** = Bus der Linie 30; ab Barbing West Linie 31; an der Haltestelle Barbing Regensburger Str. Umstieg auf die Linie 33
- OU** = Bus der Linie 30; ab Barbing West Linie 33 - kein Umstieg erforderlich!
- U2** = Bus der Linie 30; an der Haltestelle Barbing Regensburger Str. Umstieg auf die Linie 33
- U1** = Bus der Linie 30; an der Haltestelle Barbing West Umstieg auf die Linie 33
- #** = ab Schönach weiter als VSL-Linie 25
- H** = bis Abzw. Rosenhof
- I** = bis Geisling Am Osterfeld
- s** = nur an Schultagen
- sf** = nur an schulfreien Tagen
- FR** = nur freitags
- s5** = nur montags bis donnerstags an Schultagen, nicht am letzten Schultag vor den Weihnachts-, Oster-, Pfingst- und Sommerferien und nicht am ersten Schultag nach den Sommerferien

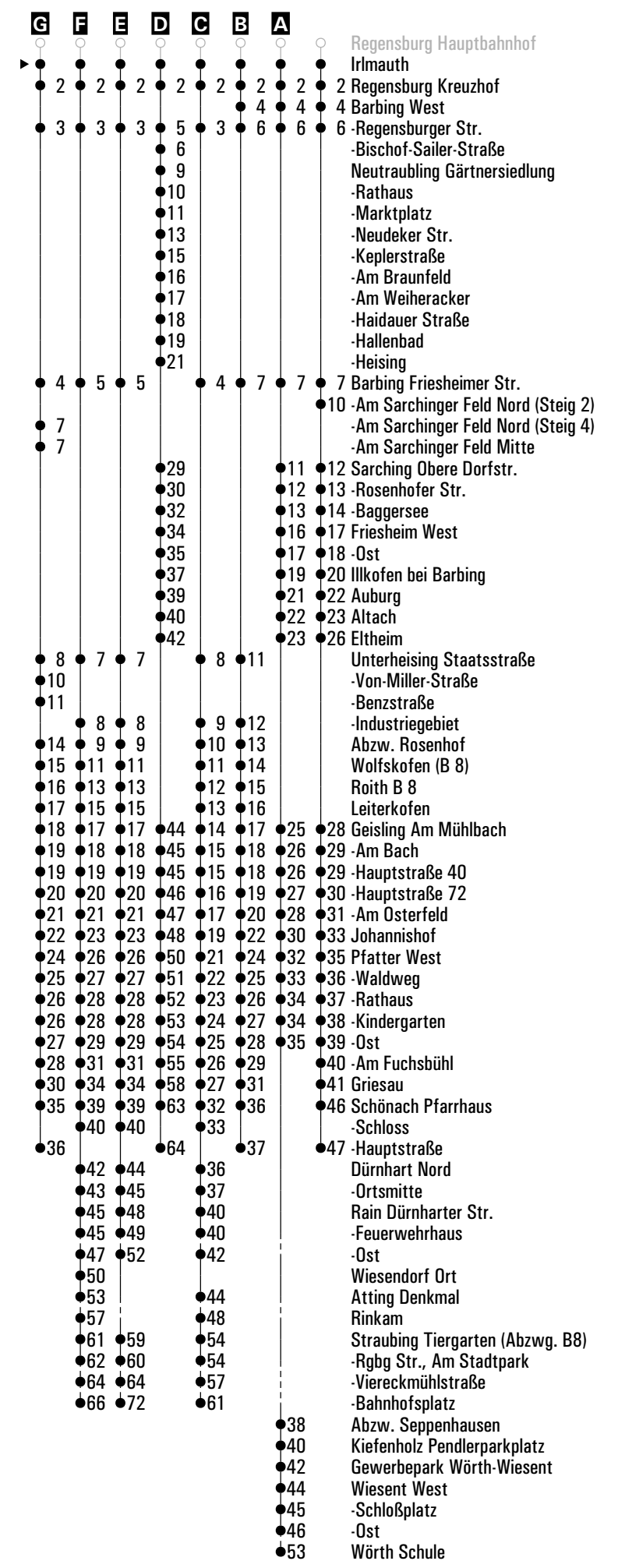


	Montag - Freitag			Samstag			Sonn-/Feiertag		
06	12 <sup>E#</sup> <sub>S</sub>	31 <sup>F#</sup> <sub>sf</sub>	37 <sup>G</sup> <sub>H</sub>						
07	39 <sup>G</sup>			12 <sup>B</sup> <sub>U1</sub>			46 <sup>OU</sup>		
08	42 <sup>A</sup> <sub>U1</sub>			42 <sup>U1</sup>					
09	42 <sup>U1</sup>			42 <sup>U1</sup>			16 <sup>U1</sup>		
10	42 <sup>A</sup> <sub>U1</sub>			42 <sup>U1</sup>					
11	42 <sup>U1</sup>						16 <sup>U1</sup>		
12	42 <sup>A</sup> <sub>U1</sub>			42 <sup>U1</sup>					
13	24 <sup>C#</sup> <sub>A</sub>	39		29			16 <sup>U1</sup>		
14	39 <sup>A</sup>			42 <sup>U1</sup>					
15	44 <sup>U2</sup>			42 <sup>U1</sup>			16 <sup>U1</sup>		
16	09 <sup>B</sup>	27 <sup>U3</sup>	42 <sup>I</sup> <sub>s5</sub>	42 <sup>U1</sup>					
17	09 <sup>C#</sup> <sub>B</sub>	39 <sup>A</sup>		42 <sup>U1</sup>			16 <sup>U1</sup>		
18	09 <sup>B</sup>	39		42 <sup>U1</sup>					
19	39						16 <sup>U1</sup>		
20	39			42 <sup>U1</sup>					
21									
22	41 <sup>U1</sup>			41 <sup>U1</sup>					
23									
00	26 <sup>FR</sup> <sub>U1</sub>			26 <sup>U1</sup>					
01	46 <sup>D</sup> <sub>FR</sub>			46 <sup>D</sup>					

Am 24.12. und 31.12. Verkehr wie an Samstagen falls diese Tage nicht auf einen Sonntag fallen. Gültig ab 01.05.2026  
 Einschränkungen hierzu entnehmen Sie bitte der Tagespresse oder unter [www.rvv.de](http://www.rvv.de)

- A - G** = Fahrwege
- U3** = Bus der Linie 30; ab Barbing West Linie 31; an der Haltestelle Barbing Regensburger Str. Umstieg auf die Linie 33
- OU** = Bus der Linie 30; ab Barbing West Linie 33 - kein Umstieg erforderlich!
- U2** = Bus der Linie 30; an der Haltestelle Barbing Regensburger Str. Umstieg auf die Linie 33
- U1** = Bus der Linie 30; an der Haltestelle Barbing West Umstieg auf die Linie 33
- #** = ab Schönach weiter als VSL-Linie 25
- H** = bis Abzw. Rosenhof
- I** = bis Geisling Am Osterfeld
- s** = nur an Schultagen
- sf** = nur an schulfreien Tagen
- FR** = nur freitags
- s5** = nur montags bis donnerstags an Schultagen, nicht am letzten Schultag vor den Weihnachts-, Oster-, Pfingst- und Sommerferien und nicht am ersten Schultag nach den Sommerferien

Fahrwege mit Fahrzeit in Minuten

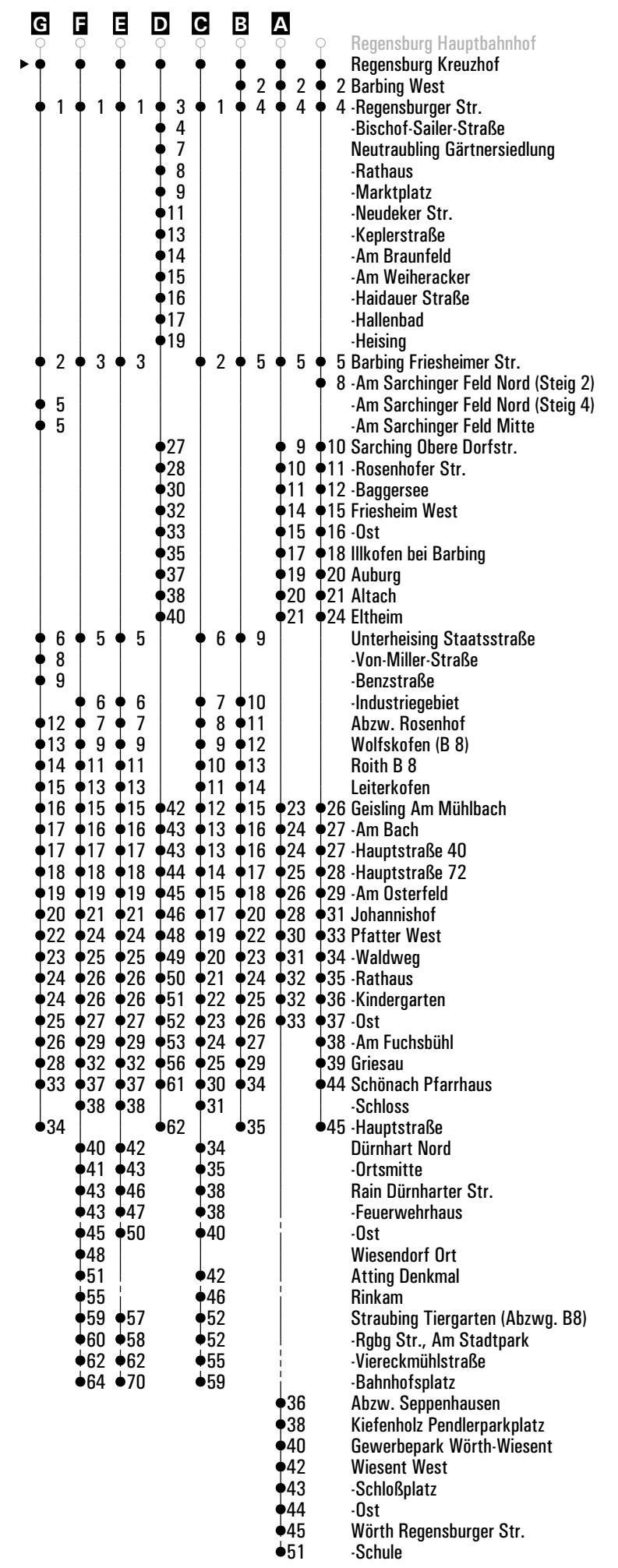


	Montag - Freitag			Samstag			Sonn-/Feiertag		
06	14 <sup>E#</sup> <sub>S</sub>	33 <sup>F#</sup> <sub>sf</sub>	41 <sup>G</sup> <sub>H</sub>						
07	41 <sup>G</sup>			14 <sup>B</sup> <sub>U1</sub>			48 <sup>OU</sup>		
08	44 <sup>A</sup> <sub>U1</sub>			44 <sup>U1</sup>					
09	44 <sup>U1</sup>			44 <sup>U1</sup>			18 <sup>U1</sup>		
10	44 <sup>A</sup> <sub>U1</sub>			44 <sup>U1</sup>					
11	44 <sup>U1</sup>						18 <sup>U1</sup>		
12	44 <sup>A</sup> <sub>U1</sub>			44 <sup>U1</sup>					
13	26 <sup>C#</sup> <sub>A</sub>	41		31			18 <sup>U1</sup>		
14	41 <sup>A</sup>			44 <sup>U1</sup>					
15	46 <sup>U2</sup>			44 <sup>U1</sup>			18 <sup>U1</sup>		
16	11 <sup>B</sup>	29 <sup>U3</sup>	44 <sup>I</sup> <sub>s5</sub>	44 <sup>U1</sup>					
17	11 <sup>C#</sup> <sub>B</sub>	41 <sup>A</sup>		44 <sup>U1</sup>			18 <sup>U1</sup>		
18	11 <sup>B</sup>	41		44 <sup>U1</sup>					
19	41						18 <sup>U1</sup>		
20	41			44 <sup>U1</sup>					
21									
22	43 <sup>U1</sup>			43 <sup>U1</sup>					
23									
00	28 <sup>FR</sup> <sub>U1</sub>			28 <sup>U1</sup>					
01	48 <sup>D</sup> <sub>FR</sub>			48 <sup>D</sup>					

Am 24.12. und 31.12. Verkehr wie an Samstagen falls diese Tage nicht auf einen Sonntag fallen. Gültig ab 01.05.2026  
 Einschränkungen hierzu entnehmen Sie bitte der Tagespresse oder unter [www.rvv.de](http://www.rvv.de)

- A - G** = Fahrwege
- U3** = Bus der Linie 30; ab Barbing West Linie 31; an der Haltestelle Barbing Regensburger Str. Umstieg auf die Linie 33
- OU** = Bus der Linie 30; ab Barbing West Linie 33 - kein Umstieg erforderlich!
- U2** = Bus der Linie 30; an der Haltestelle Barbing Regensburger Str. Umstieg auf die Linie 33
- U1** = Bus der Linie 30; an der Haltestelle Barbing West Umstieg auf die Linie 33
- #** = ab Schönach weiter als VSL-Linie 25
- H** = bis Abzw. Rosenhof
- I** = bis Geisling Am Osterfeld
- s** = nur an Schultagen
- sf** = nur an schulfreien Tagen
- FR** = nur freitags
- s5** = nur montags bis donnerstags an Schultagen, nicht am letzten Schultag vor den Weihnachts-, Oster-, Pfingst- und Sommerferien und nicht am ersten Schultag nach den Sommerferien

Fahrwege mit Fahrzeit in Minuten



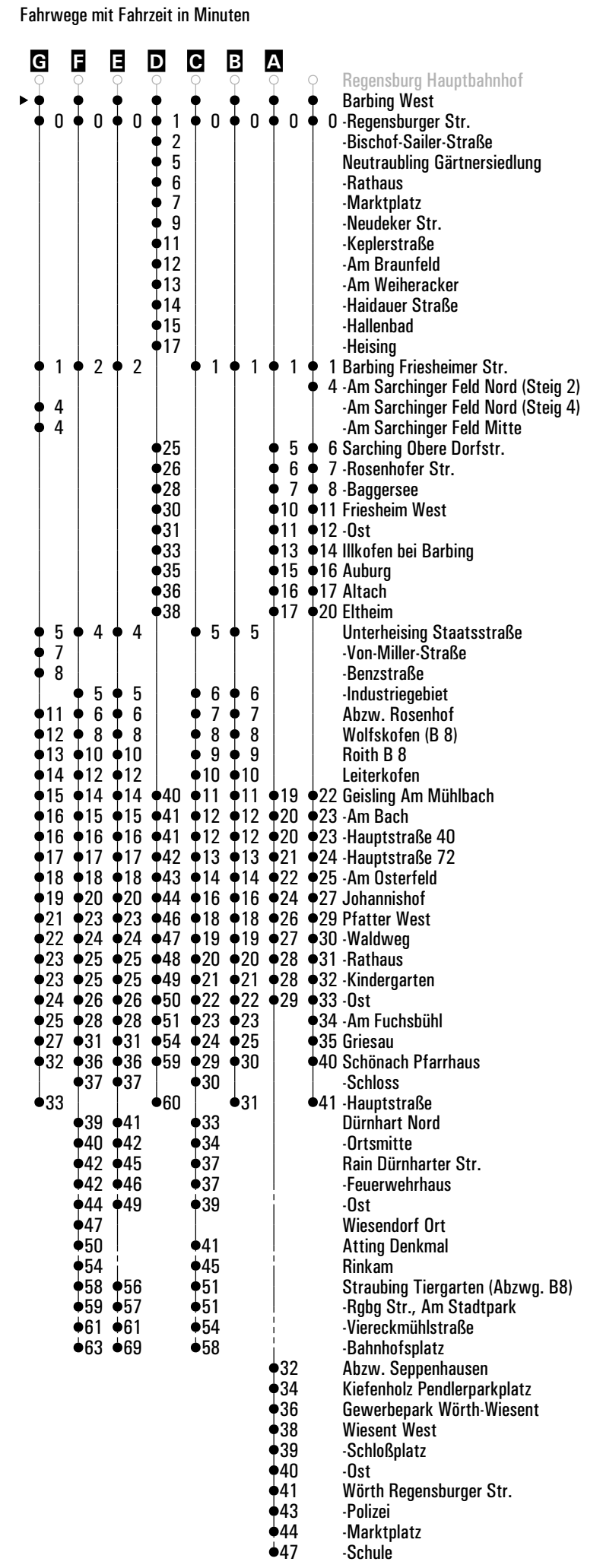
# RVV 33 <sup>H</sup> Barbing West

► Geisling ► Pfatter ► Straubing Bahnhofplatz

	Montag - Freitag			Samstag			Sonn-/Feiertag		
06	15 <sup>E#</sup> <sub>S</sub>	34 <sup>F#</sup> <sub>sf</sub>	42 <sup>G</sup> <sub>H</sub>						
07	42 <sup>G</sup>			18 <sup>B</sup>			52		
08	48 <sup>A</sup> <sub>W</sub>			48					
09	48			48			22		
10	48 <sup>A</sup> <sub>W</sub>			48					
11	48						22		
12	48 <sup>A</sup> <sub>W</sub>			48					
13	27 <sup>C</sup> <sub>#</sub>	42		32			22		
14	42 <sup>A</sup>			48					
15	47 <sup>U2</sup>			48			22		
16	12 <sup>B</sup>	32 <sup>U4</sup>	46 <sup>I</sup> <sub>s5</sub>	48					
17	12 <sup>C</sup> <sub>#</sub>	42 <sup>A</sup> <sub>W</sub>		48			22		
18	12 <sup>B</sup>	42		48					
19	42						22		
20	42			48					
21									
22	46			46					
23									
00	31 <sup>FR</sup>			31					
01	50 <sup>D</sup> <sub>FR</sub>			50 <sup>D</sup>					

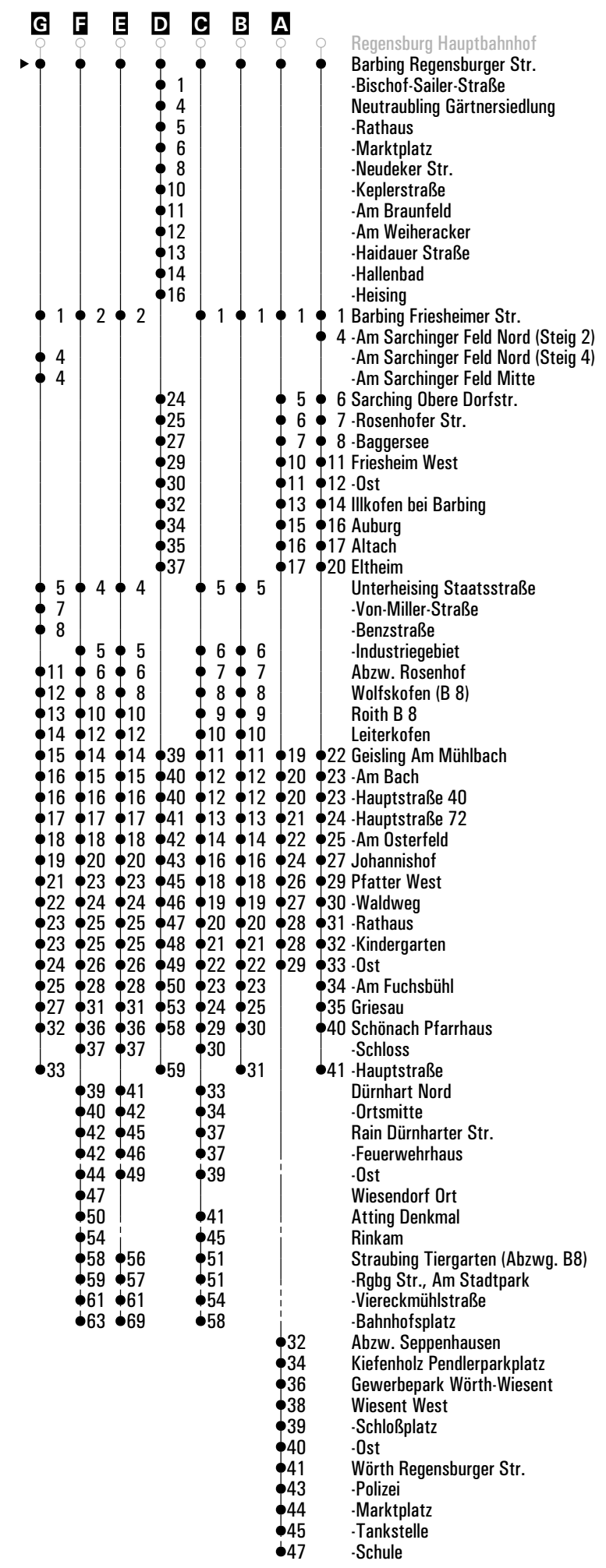
Am 24.12. und 31.12. Verkehr wie an Samstagen falls diese Tage nicht auf einen Sonntag fallen. Gültig ab 01.05.2026  
 Einschränkungen hierzu entnehmen Sie bitte der Tagespresse oder unter [www.rvv.de](http://www.rvv.de)

- A - G** = Fahrwege
- U2** = Bus der Linie 30; an der Haltestelle Barbing Regensburger Str. Umstieg auf die Linie 33
- U4** = Bus der Linie 31; an der Haltestelle Barbing Regensburger Str. Umstieg auf die Linie 33
- W** = Bus fährt ab Pfatter Ost weiter als Linie 102 über Wiesent nach Wörth a.d. Donau - kein Umstieg erforderlich!
- #** = ab Schönach weiter als VSL-Linie 25
- H** = bis Abzw. Rosenhof
- I** = bis Geisling Am Osterfeld
- s** = nur an Schultagen
- sf** = nur an schulfreien Tagen
- FR** = nur freitags
- s5** = nur montags bis donnerstags an Schultagen, nicht am letzten Schultag vor den Weihnachts-, Oster-, Pfingst- und Sommerferien und nicht am ersten Schultag nach den Sommerferien



	Montag - Freitag			Samstag				Sonn-/Feiertag			
06	15 <sup>E#</sup> <sub>s</sub>	34 <sup>F#</sup> <sub>sf</sub>	42 <sup>G</sup> <sub>H</sub>								
07	42 <sup>G</sup>			18 <sup>B</sup>				52			
08	48 <sup>A</sup> <sub>W</sub>			48							
09	48			48				22			
10	48 <sup>A</sup> <sub>W</sub>			48							
11	48							22			
12	48 <sup>A</sup> <sub>W</sub>			48							
13	27 <sup>C</sup> <sub>#</sub>	42		32				22			
14	42 <sup>A</sup>			48							
15				48				22			
16	12 <sup>B</sup>			48							
17	12 <sup>C</sup> <sub>#</sub>	42 <sup>A</sup> <sub>W</sub>		48				22			
18	12 <sup>B</sup>	42		48							
19	42							22			
20	42			48							
21											
22	46			46							
23											
00	31 <sup>FR</sup>			31							
01	51 <sup>D</sup> <sub>FR</sub>			51 <sup>D</sup>							

Fahrwege mit Fahrzeit in Minuten



Am 24.12. und 31.12. Verkehr wie an Samstagen falls diese Tage nicht auf einen Sonntag fallen. Gültig ab 01.05.2026  
 Einschränkungen hierzu entnehmen Sie bitte der Tagespresse oder unter [www.rvv.de](http://www.rvv.de)

**A - G** = Fahrwege  
**W** = Bus fährt ab Pfatter Ost weiter als Linie 102 über Wiesent nach Wörth a.d. Donau - kein Umstieg erforderlich!  
**#** = ab Schönach weiter als VSL-Linie 25  
**H** = bis Abzw. Rosenhof  
**s** = nur an Schultagen  
**sf** = nur an schulfreien Tagen  
**FR** = nur freitags

Montag - Freitag	
11	
12	
13	
14	
15	38 <sup>A</sup> <sub>sMD</sub> 43 <sup>sfF</sup>
16	23 <sup>B</sup> <sub>sMD</sub> 28 <sup>sfF</sup>
17	
18	
19	
20	

- B 2 ● A 2 ● Neutraubling Pommernstr.
- 3 ● 3 ● 2 -Borsigstraße
- 4 ● 4 ● 3 -Feuerwehr
- 5 ● 5 ● 4 -Aussiger Straße
- 8 ● 8 ● -Keplerstraße
- 11 ● 11 ● -Haidauer Straße
- 13 ● 13 ● 6 -Neudeker Str.
- 14 ● 14 ● 8 -Marktplatz
- 15 ● 15 ● 9 -Rathaus
- 17 ● 17 ● 10 -Gärtnersiedlung
- 20 ● 20 ● 12 Barbing Bischof-Sailer-Str.
- 23 ● 23 ● 15 -Friesheimer Str.
- 25 ● 25 ● 18 -Am Sarching Feld Nord
- 26 ● 26 ● 20 Sarching Obere Dorfstr.
- 27 ● 27 ● 21 -Rosenhofer Str.
- 29 ● 29 ● 22 -Baggersee
- 30 ● 30 ● 24 Friesheim West
- 32 ● 32 ● 25 -Ost
- 33 ● 33 ● 27 Illkofen bei Barbing
- 34 ● 34 ● 28 Auburg
- 36 ● 36 ● 29 Altach
- 38 ● 38 ● 31 Eltheim
- 39 ● 39 ● 33 Geisling Am Mühlbach
- 39 ● 39 ● 34 -Am Bach
- 40 ● 40 ● 34 -Hauptstraße 40
- 41 ● 41 ● 35 -Hauptstraße 72
- 43 ● 43 ● 36 -Am Osterfeld
- 45 ● 45 ● 38 Johannishof
- 46 ● 46 ● 40 Pfatter West
- 47 ● 47 ● 41 -Waldweg
- 48 ● 48 ● 42 -Rathaus
- 49 ● 49 ● 43 -Kindergarten
- 50 ● 50 ● 44 -Ost
- 48 ● 45 -Am Fuchsbühl
- 51 ● -Rosenweg
- 55 ● Gmünd Flughafenstr.
- 51 ● 46 -Griesau (Steig 2)
- 60 ● 51 Griesau (Steig 3)
- 61 ● 56 ● 51 Schönach Pfarrhaus
- 57 ● 52 -Hauptstraße

Am 24.12. und 31.12. Verkehr wie an Samstagen falls diese Tage nicht auf einen Sonntag fallen. Einschränkungen hierzu entnehmen Sie bitte der Tagespresse oder unter [www.rvv.de](http://www.rvv.de) Gültig ab 01.05.2026

**A - B** = Fahrwege **sfF** = nur freitags und an schulfreien Tagen **sMD** = nur montags bis donnerstags an Schultagen



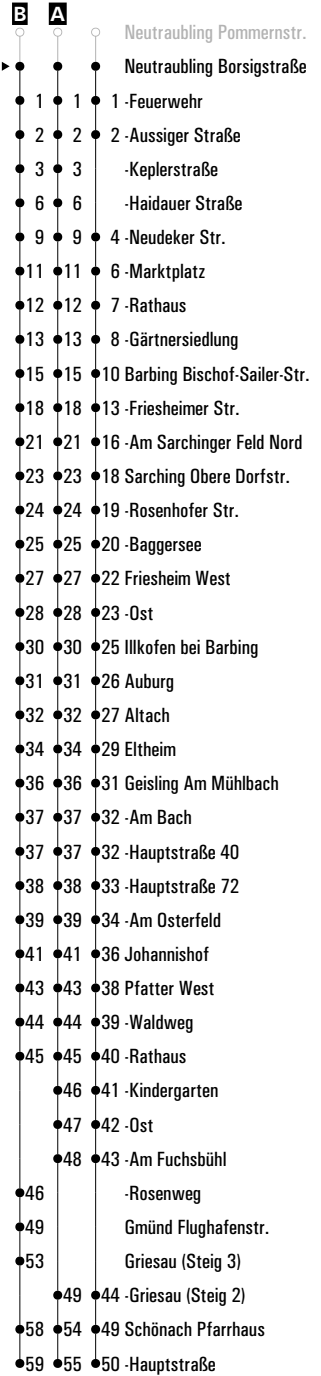
**Montag - Freitag**

05										
06										
07										
08										
09										
10										
11										
12										
13										
14										
15	40	<b>A</b> sVID	45	sfF						
16	25	<b>B</b> sVID	30	sfF						
17										
18										
19										
20										
21										
22										
23										
00										
01										

Am 24.12. und 31.12. Verkehr wie an Samstagen falls diese Tage nicht auf einen Sonntag fallen. Einschränkungen hierzu entnehmen Sie bitte der Tagespresse oder unter [www.rvv.de](http://www.rvv.de) Gültig ab 01.05.2026

**A - B** = Fahrwege **sfF** = nur freitags und an schulfreien Tagen **sMD** = nur montags bis donnerstags an Schultagen

Fahrwege mit Fahrzeit in Minuten





**Montag - Freitag**

05												
06												
07												
08												
09												
10												
11												
12												
13												
14												
15	41	A SVID	46	sfF								
16	26	B SVID	31	sfF								
17												
18												
19												
20												
21												
22												
23												
00												
01												

Am 24.12. und 31.12. Verkehr wie an Samstagen falls diese Tage nicht auf einen Sonntag fallen. Einschränkungen hierzu entnehmen Sie bitte der Tagespresse oder unter www.rvv.de

Gültig ab 01.05.2026

**A - B** = Fahrwege    **sfF** = nur freitags und an schulfreien Tagen    **SVID** = nur montags bis donnerstags an Schultagen

Fahrwege mit Fahrzeit in Minuten

<b>B</b>	<b>A</b>	Neutraubling Pommernstr.
•	•	Neutraubling Feuerwehr
• 1	• 1	1 -Aussiger Straße
• 2	• 2	-Keplerstraße
• 5	• 5	-Haidauer Straße
• 8	• 8	3 -Neudeker Str.
• 10	• 10	5 -Marktplatz
• 11	• 11	6 -Rathaus
• 12	• 12	7 -Gärtnersiedlung
• 14	• 14	9 Barbing Bischof-Sailer-Str.
• 17	• 17	12 -Friesheimer Str.
• 20	• 20	15 -Am Sarchinger Feld Nord
• 22	• 22	17 Sarching Obere Dorfstr.
• 23	• 23	18 -Rosenhofer Str.
• 24	• 24	19 -Baggersee
• 26	• 26	21 Friesheim West
• 27	• 27	22 -Ost
• 29	• 29	24 Illkofen bei Barbing
• 30	• 30	25 Auburg
• 31	• 31	26 Altach
• 33	• 33	28 Eltheim
• 35	• 35	30 Geisling Am Mühlbach
• 36	• 36	31 -Am Bach
• 36	• 36	31 -Hauptstraße 40
• 37	• 37	32 -Hauptstraße 72
• 38	• 38	33 -Am Osterfeld
• 40	• 40	35 Johannishof
• 42	• 42	37 Pfatter West
• 43	• 43	38 -Waldweg
• 44	• 44	39 -Rathaus
• 45	• 40	-Kindergarten
• 46	• 41	-Ost
• 47	• 42	-Am Fuchsbühl
• 45		-Rosenweg
• 48		Gmünd Flughafenstr.
• 52		Griesau (Steig 3)
• 48	• 43	-Griesau (Steig 2)
• 57	• 53	48 Schönach Pfarrhaus
• 58	• 54	49 -Hauptstraße



Montag - Freitag	
05	
06	
07	
08	
09	
10	
11	
12	
13	
14	
15	43 <b>sMD</b>
16	28 <b>A</b> / <b>sMD</b>
17	
18	
19	
20	
21	
22	
23	
00	
01	

Fahrwege mit Fahrzeit in Minuten

- A** ○ Neutraubling Pommernstr.
- Neutraubling Keplerstraße
- 3 ● 3 -Haidauer Straße
- 6 ● 6 -Neudeker Str.
- 8 ● 8 -Marktplatz
- 9 ● 9 -Rathaus
- 10 ● 10 -Gärtnersiedlung
- 12 ● 12 Barbing Bischof-Sailer-Str.
- 15 ● 15 -Friesheimer Str.
- 18 ● 18 -Am Sarching Feld Nord
- 20 ● 20 Sarching Obere Dorfstr.
- 21 ● 21 -Rosenhofer Str.
- 22 ● 22 -Baggersee
- 24 ● 24 Friesheim West
- 25 ● 25 -Ost
- 27 ● 27 Illkofen bei Barbing
- 28 ● 28 Auburg
- 29 ● 29 Altach
- 31 ● 31 Eltheim
- 33 ● 33 Geisling Am Mühlbach
- 34 ● 34 -Am Bach
- 34 ● 34 -Hauptstraße 40
- 35 ● 35 -Hauptstraße 72
- 36 ● 36 -Am Osterfeld
- 38 ● 38 Johannishof
- 40 ● 40 Pfatter West
- 41 ● 41 -Waldweg
- 42 ● 42 -Rathaus
- 43 ● 43 -Kindergarten
- 44 ● 44 -Ost
- 45 ● 45 -Am Fuchsbühl
- 43 ● -Rosenweg
- 46 ● Gmünd Flughafenstr.
- 50 ● Griesau (Steig 3)
- 46 ● -Griesau (Steig 2)
- 55 ● 51 Schönach Pfarrhaus
- 56 ● 52 -Hauptstraße

Am 24.12. und 31.12. Verkehr wie an Samstagen falls diese Tage nicht auf einen Sonntag fallen. Einschränkungen hierzu entnehmen. Gültig ab 01.05.2026  
 Sie bitte der Tagespresse oder unter [www.rvv.de](http://www.rvv.de)

**A** = fährt A      **sMD** = nur montags bis donnerstags an Schultagen



**Montag - Freitag**

11																				
12																				
13																				
14																				
15	46	<b>sMD</b>																		
16	31	<b>A</b> <b>sMD</b>																		
17																				
18																				
19																				
20																				

- A** Neutraubling Pommernstr.
- Neutraubling Haidauer Straße
- 3 3-Neudeker Str.
- 5 5-Marktplatz
- 6 6-Rathaus
- 7 7-Gärtnersiedlung
- 9 9 Barbing Bischof-Sailer-Str.
- 12 12-Friesheimer Str.
- 15 15-Am Sarching Feld Nord
- 17 17 Sarching Obere Dorfstr.
- 18 18-Rosenhofer Str.
- 19 19-Baggersee
- 21 21 Friesheim West
- 22 22-Ost
- 24 24 Illkofen bei Barbing
- 25 25 Auburg
- 26 26 Altach
- 28 28 Eltheim
- 30 30 Geisling Am Mühlbach
- 31 31-Am Bach
- 31 31-Hauptstraße 40
- 32 32-Hauptstraße 72
- 33 33-Am Osterfeld
- 35 35 Johannishof
- 37 37 Pfatter West
- 38 38-Waldweg
- 39 39-Rathaus
- 40 -Kindergarten
- 41 -Ost
- 42 -Am Fuchsbühl
- 40 -Rosenweg
- 43 Gmünd Flughafenstr.
- 47 Griesau (Steig 3)
- 43-Griesau (Steig 2)
- 52 48 Schönach Pfarrhaus
- 53 49-Hauptstraße

Am 24.12. und 31.12. Verkehr wie an Samstagen falls diese Tage nicht auf einen Sonntag fallen. Einschränkungen hierzu entnehmen Gültig ab 01.05.2026  
 Sie bitte der Tagespresse oder unter [www.rvv.de](http://www.rvv.de)

**A** = fährt A      **sMD** = nur montags bis donnerstags an Schultagen


**Montag - Freitag**

10

11

12

13

07<sup>VF</sup>

14

15

Am 24.12. und 31.12. Verkehr wie an Samstagen falls diese Tage nicht auf einen Sonntag fallen. Einschränkungen hierzu entnehmen Sie Gültig ab 01.05.2026 bitte der Tagespresse oder unter [www.rvv.de](http://www.rvv.de)

**VF** = an Schultagen; am ersten Schultag nach den Sommerferien & letzten Schultag vor den Weihnachts-, Oster- und Pfingstferien 1:30 Std. früher; am letzten Schultag vor den Sommerferien 2:40 Std. früher

Fahrwege mit Fahrzeit in Minuten

- ▶ ● Neutraubling Realschule
- 3 -Gymnasium
- 7 -Marktplatz
- 8 -Rathaus
- 9 -Gärtnersiedlung
- 11 Barbing Bischof-Sailer-Str.
- 13 -Friesheimer Str.
- 16 -Am Sarching Feld Nord
- 17 Sarching Baggersee
- 20 Friesheim West
- 21 -Ost
- 22 Illkofen bei Barbing
- 24 Auburg
- 25 Altach
- 28 Eltheim
- 30 Geisling Am Mühlbach
- 31 -Am Bach
- 32 -Hauptstraße 40
- 33 -Hauptstraße 72
- 34 -Am Osterfeld
- 36 Johannishof
- 38 Pfatter West
- 39 -Waldweg
- 40 -Rathaus
- 41 -Kindergarten
- 42 -Ost
- 43 -Am Fuchsbühl
- 45 Griesau
- 50 Schönach Pfarrhaus
- 51 -Hauptstraße





**Montag - Freitag**

10																					
11																					
12																					
13	10 <sup>VF</sup>																				
14																					
15																					

Am 24.12. und 31.12. Verkehr wie an Samstagen falls diese Tage nicht auf einen Sonntag fallen. Einschränkungen hierzu entnehmen Sie Gültig ab 01.05.2026 bitte der Tagespresse oder unter [www.rvv.de](http://www.rvv.de)

**VF** = an Schultagen; am ersten Schultag nach den Sommerferien & letzten Schultag vor den Weihnachts-, Oster- und Pfingstferien 1:30 Std. früher; am letzten Schultag vor den Sommerferien 2:40 Std. früher

Fahrwege mit Fahrzeit in Minuten

- Neutraubling Realschule
- ▶ ● Neutraubling Gymnasium
- 4 -Marktplatz
- 5 -Rathaus
- 6 -Gärtnersiedlung
- 8 Barbing Bischof-Sailer-Str.
- 10 -Friesheimer Str.
- 13 -Am Sarching Feld Nord
- 14 Sarching Baggersee
- 17 Friesheim West
- 18 -Ost
- 19 Illkofen bei Barbing
- 21 Auburg
- 22 Altach
- 25 Eltheim
- 27 Geisling Am Mühlbach
- 28 -Am Bach
- 29 -Hauptstraße 40
- 30 -Hauptstraße 72
- 31 -Am Osterfeld
- 33 Johannishof
- 35 Pfatter West
- 36 -Waldweg
- 37 -Rathaus
- 38 -Kindergarten
- 39 -Ost
- 40 -Am Fuchsbühl
- 42 Griesau
- 47 Schönach Pfarrhaus
- 48 -Hauptstraße







**Montag - Freitag**

11											
12											
13	14 <sup>B</sup> <sub>VF</sub>	14 <sup>C</sup> <sub>VF</sub>									
14											
15	51										
16	36 <sup>A</sup> <sub>SMD</sub>	36 <sup>sfF</sup>									
17											
18											

Am 24.12. und 31.12. Verkehr wie an Samstagen falls diese Tage nicht auf einen Sonntag fallen. Einschränkungen hierzu Gültig ab 01.05.2026 entnehmen Sie bitte der Tagespresse oder unter [www.rvv.de](http://www.rvv.de)

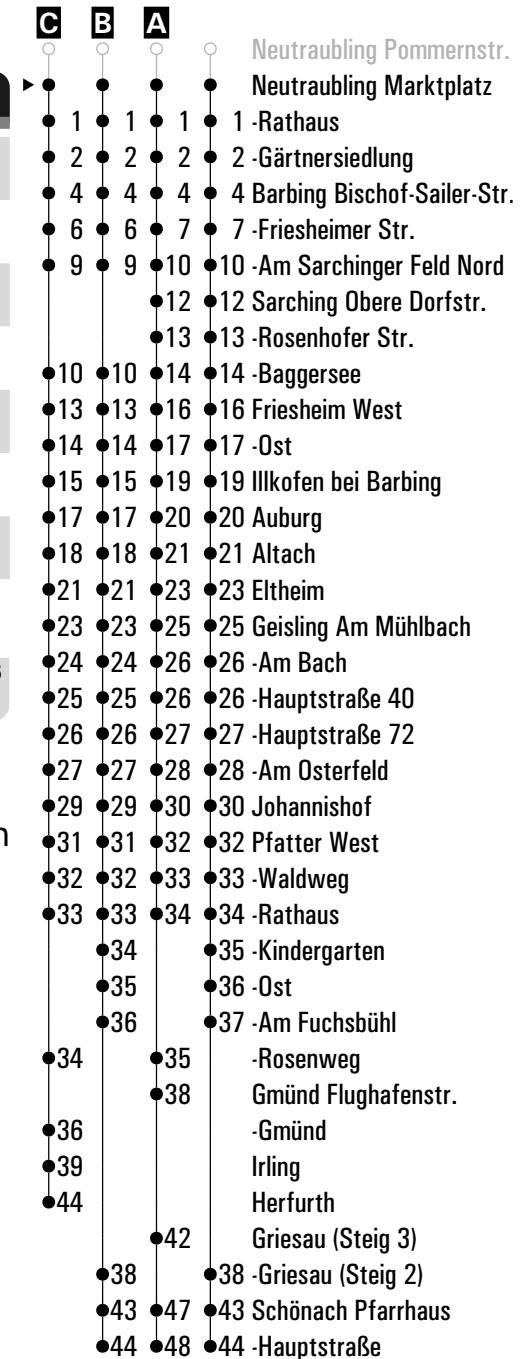
**A - C** = Fahrwege

**VF** = an Schultagen; am ersten Schultag nach den Sommerferien & letzten Schultag vor den Weihnachts-, Oster- und Pfingstferien 1:30 Std. früher; am letzten Schultag vor den Sommerferien 2:40 Std. früher

**sfF** = nur freitags und an schulfreien Tagen

**SMD** = nur montags bis donnerstags an Schultagen

Fahrwege mit Fahrzeit in Minuten





**Haltestelle**

**Montag - Freitag**

	<b>vF</b>	<b>vF</b>		<b>sMD</b>	<b>sfF</b>									
<b>Neutraubling Gärtnersiedlung</b>	<b>13:16</b>	<b>13:16</b>	<b>15:53</b>	<b>16:38</b>	<b>16:38</b>									
Barbing Bischof-Sailer-Str.	13:18	13:18	15:55	16:40	16:40									
Barbing Friesheimer Str.	13:20	13:20	15:58	16:43	16:43									
Barbing Am Sarching Feld Nord	13:23	13:23	16:01	16:46	16:46									
Sarching Obere Dorfstr.			16:03	16:48	16:48									
Sarching Rosenhofer Str.			16:04	16:49	16:49									
Sarching Baggersee	13:24	13:24	16:05	16:50	16:50									
Friesheim West	13:27	13:27	16:07	16:52	16:52									
Friesheim Ost	13:28	13:28	16:08	16:53	16:53									
Illkofen bei Barbing	13:29	13:29	16:10	16:55	16:55									
Auburg	13:31	13:31	16:11	16:56	16:56									
Altach	13:32	13:32	16:12	16:57	16:57									
Eltheim	13:35	13:35	16:14	16:59	16:59									
Geisling Am Mühlbach	13:37	13:37	16:16	17:01	17:01									
Geisling Am Bach	13:38	13:38	16:17	17:02	17:02									
Geisling Hauptstraße 40	13:39	13:39	16:17	17:02	17:02									
Geisling Hauptstraße 72	13:40	13:40	16:18	17:03	17:03									
Geisling Am Osterfeld	13:41	13:41	16:19	17:04	17:04									
Johannishof	13:43	13:43	16:21	17:06	17:06									
Pfatter West	13:45	13:45	16:23	17:08	17:08									
Pfatter Waldweg	13:46	13:46	16:24	17:09	17:09									
Pfatter Rathaus	13:47	13:47	16:25	17:10	17:10									
Pfatter Kindergarten	13:48		16:26		17:11									
Pfatter Ost	13:49		16:27		17:12									
Pfatter Am Fuchsbühl	13:50		16:28		17:13									
Pfatter Rosenweg		13:48		17:11										
Gmünd Flughafenstr.				17:14										
Gmünd		13:50												
Irling		13:53												
Herfurth		13:58												
Griesau	13:52		16:29	17:18	17:14									
Schönach Pfarrhaus	13:57		16:34	17:23	17:19									
Schönach Hauptstr.	13:58		16:35	17:24	17:20									

Am 24.12. und 31.12. Verkehr wie an Samstagen falls diese Tage nicht auf einen Sonntag fallen. Einschränkungen hierzu entnehmen Sie bitte der Tagespresse oder unter [www.rvv.de](http://www.rvv.de) Gültig ab 01. Mai 2026

**vF** = an Schultagen; am ersten Schultag nach den Sommerferien & letzten Schultag vor den Weihnachts-, Oster- und Pfingstferien 1:30 Std. früher; am letzten Schultag vor den Sommerferien 2:40 Std. früher

**sfF** = nur freitags und an schulfreien Tagen

**sMD** = nur montags bis donnerstags an Schultagen

Montag - Freitag											
10											
11											
12											
13	18 <sup>B</sup> <sub>VF</sub>	18 <sup>C</sup> <sub>VF</sub>									
14											
15	55										
16	40 <sup>A</sup> <sub>sMD</sub>	40 <sup>sfF</sup>									
17											
18											
19											



Am 24.12. und 31.12. Verkehr wie an Samstagen falls diese Tage nicht auf einen Sonntag fallen. Einschränkungen hierzu entnehmen Sie bitte der Tagespresse oder unter [www.rvv.de](http://www.rvv.de) Gültig ab 01.05.2026

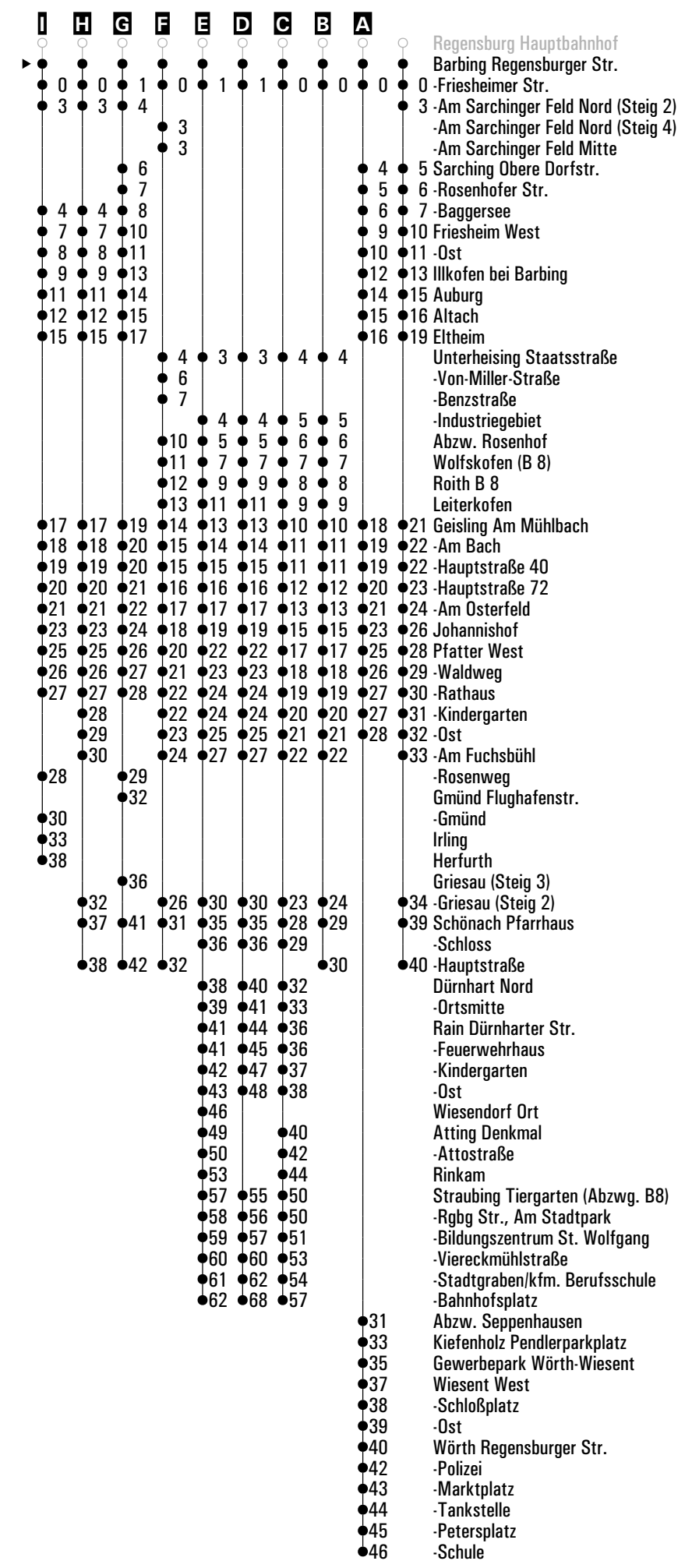
**A-C** = Fahrwege  
**VF** = an Schultagen; am ersten Schultag nach den Sommerferien & letzten Schultag vor den Weihnachts-, Oster- und Pfingstferien 1:30 Std. früher; am letzten Schultag vor den Sommerferien 2:40 Std. früher  
**sfF** = nur freitags und an schulfreien Tagen  
**sMD** = nur montags bis donnerstags an Schultagen

	Montag - Freitag				Samstag				Sonn-/Feiertag				
06	16 <sup>D#</sup> <sub>S</sub>	35 <sup>E#</sup> <sub>Sf</sub>	43 <sup>F</sup> <sub>J</sub>										
07	43 <sup>F</sup>				19 <sup>B</sup>				53				
08	49 <sup>A</sup> <sub>W</sub>				49								
09	49				49				23				
10	49 <sup>A</sup> <sub>W</sub>				49								
11	49								23				
12	49 <sup>A</sup> <sub>W</sub>				49								
13	20 <sup>H</sup> <sub>VF</sub>	20 <sup>I</sup> <sub>VF</sub>	28 <sup>C#</sup>	43	33				23				
14	43 <sup>A</sup> <sub>W</sub>				49								
15	57				49				23				
16	13 <sup>B</sup>	42 <sup>G</sup> <sub>sMD</sub>	42 <sup>sfF</sup>	58 <sup>K</sup> <sub>s5</sub>	49								
17	13 <sup>C#</sup>	43 <sup>A</sup> <sub>W</sub>			49				23				
18	13 <sup>B</sup>	43			49								
19	43								23				
20	43				49								
21													
22	47				47								
23													
00	32 <sup>FR</sup>				32								

Am 24.12. und 31.12. Verkehr wie an Samstagen falls diese Tage nicht auf einen Sonntag fallen. Gültig ab 01.05.2026  
Einschränkungen hierzu entnehmen Sie bitte der Tagespresse oder unter [www.rvv.de](http://www.rvv.de)

- A-I** = Fahrwege
- W** = Bus fährt ab Pfatter Ost weiter als Linie 102 über Wiesent nach Wörth a.d. Donau - kein Umstieg erforderlich!
- #** = ab Schönach weiter als VSL-Linie 25
- VF** = an Schultagen; am ersten Schultag nach den Sommerferien & letzten Schultag vor den Weihnachts-, Oster- und Pfingstferien 1:30 Std. früher; am letzten Schultag vor den Sommerferien 2:40 Std. früher
- J** = bis Abzw. Rosenhof
- K** = bis Geisling Am Osterfeld
- s** = nur an Schultagen
- Sf** = nur an schulfreien Tagen
- FR** = nur freitags
- SfF** = nur freitags und an schulfreien Tagen
- sMD** = nur montags bis donnerstags an Schultagen
- s5** = nur montags bis donnerstags an Schultagen, nicht am letzten Schultag vor den Weihnachts-, Oster-, Pfingst- und Sommerferien und nicht am ersten Schultag nach den Sommerferien

Fahrwege mit Fahrzeit in Minuten

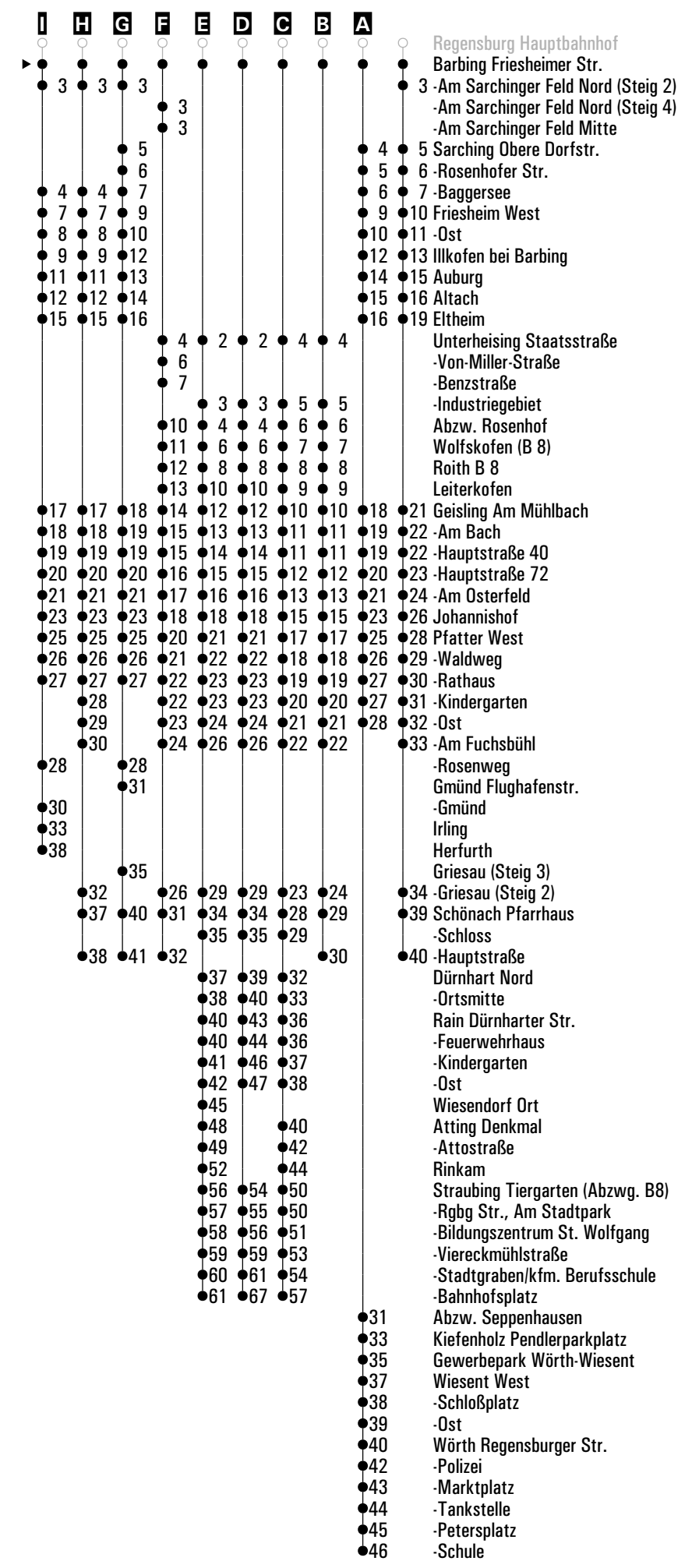


	Montag - Freitag				Samstag				Sonn-/Feiertag				
06	17 <sup>D#</sup> <sub>SF</sub>	36 <sup>E#</sup> <sub>SF</sub>	43 <sup>F</sup> <sub>J</sub>										
07	43 <sup>F</sup>				19 <sup>B</sup>				53				
08	49 <sup>A</sup> <sub>W</sub>				49								
09	49				49				23				
10	49 <sup>A</sup> <sub>W</sub>				49								
11	49								23				
12	49 <sup>A</sup> <sub>W</sub>				49								
13	20 <sup>H</sup> <sub>VF</sub>	20 <sup>I</sup> <sub>VF</sub>	28 <sup>C</sup> <sub>#</sub>	43	33				23				
14	43 <sup>A</sup> <sub>W</sub>				49								
15	58				49				23				
16	13 <sup>B</sup>	43 <sup>G</sup> <sub>sMD</sub>	43 <sup>sfF</sup>	58 <sup>K</sup> <sub>s5</sub>	49								
17	13 <sup>C</sup> <sub>#</sub>	43 <sup>A</sup> <sub>W</sub>			49				23				
18	13 <sup>B</sup>	43			49								
19	43								23				
20	43				49								
21													
22	47				47								
23													
00	32 <sup>FR</sup>				32								

Am 24.12. und 31.12. Verkehr wie an Samstagen falls diese Tage nicht auf einen Sonntag fallen. Gültig ab 01.05.2026  
 Einschränkungen hierzu entnehmen Sie bitte der Tagespresse oder unter [www.rvv.de](http://www.rvv.de)

- A-I** = Fahrwege
- W** = Bus fährt ab Pfatter Ost weiter als Linie 102 über Wiesent nach Würth a.d. Donau - kein Umstieg erforderlich!
- #** = ab Schönach weiter als VSL-Linie 25
- VF** = an Schultagen; am ersten Schultag nach den Sommerferien & letzten Schultag vor den Weihnachts-, Oster- und Pfingstferien 1:30 Std. früher; am letzten Schultag vor den Sommerferien 2:40 Std. früher
- J** = bis Abzw. Rosenhof
- K** = bis Geisling Am Osterfeld
- s** = nur an Schultagen
- sf** = nur an schulfreien Tagen
- FR** = nur freitags
- sfF** = nur freitags und an schulfreien Tagen
- sMD** = nur montags bis donnerstags an Schultagen
- s5** = nur montags bis donnerstags an Schultagen, nicht am letzten Schultag vor den Weihnachts-, Oster-, Pfingst- und Sommerferien und nicht am ersten Schultag nach den Sommerferien

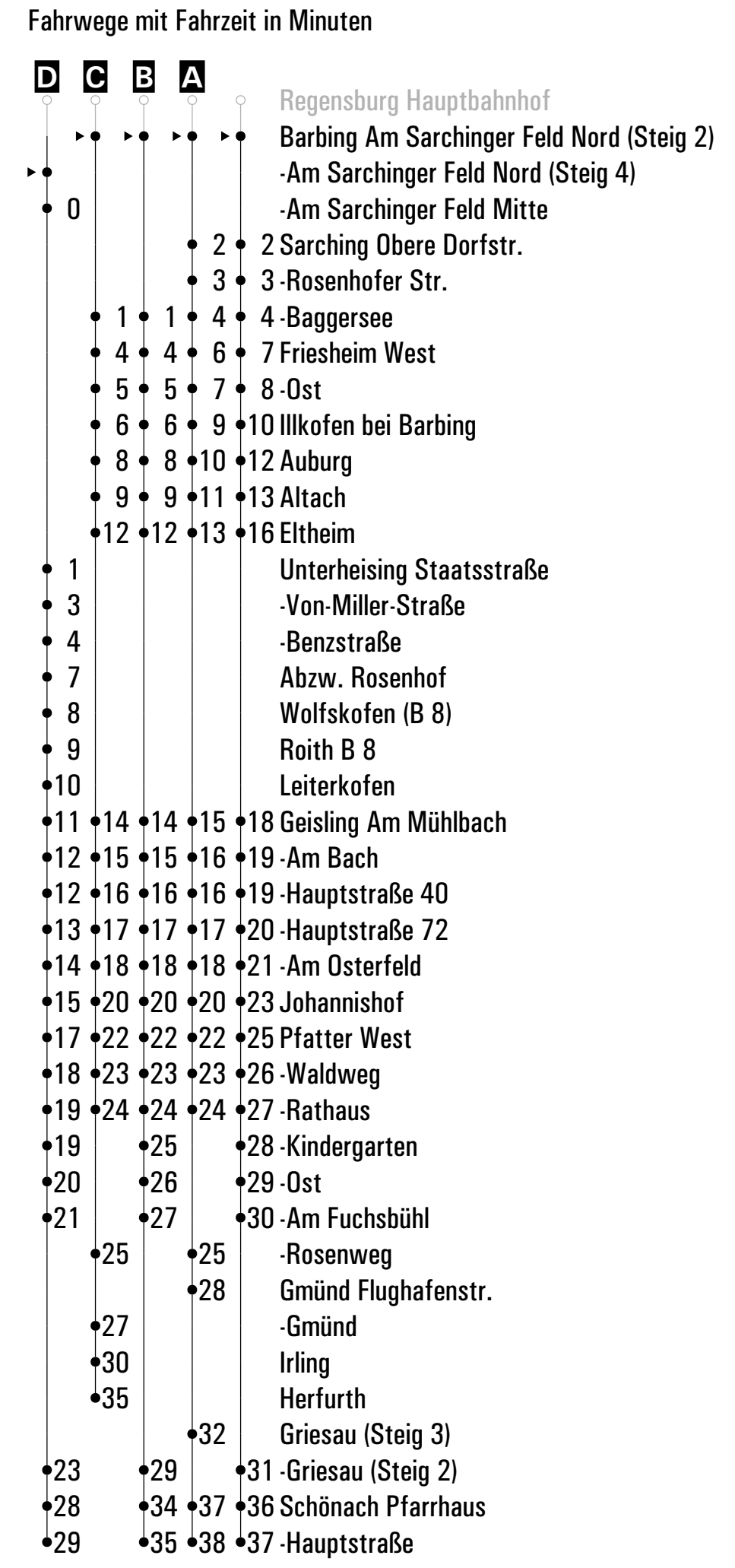
Fahrwege mit Fahrzeit in Minuten



	Montag - Freitag				Samstag				Sonn-/Feiertag					
06	46 <sup>D</sup> <sub>E</sub> <sup>4</sup>													
07	46 <sup>D</sup> <sub>4</sub>							56						
08					52									
09	52				52			26						
10					52									
11	52							26						
12					52									
13	23 <sup>B</sup> <sub>VF</sub>	23 <sup>C</sup> <sub>VF</sub>	46		36			26						
14					52									
15					52			26						
16	01	46 <sup>A</sup> <sub>sMD</sub>	46 <sup>sfF</sup>		52									
17	01 <sup>F</sup> <sub>s5</sub>				52			26						
18	46				52									
19	46							26						
20	46				52									
21														
22	50				50									
23														
00	35 <sup>FR</sup>				35									

Am 24.12. und 31.12. Verkehr wie an Samstagen falls diese Tage nicht auf einen Sonntag fallen. Gültig ab 01.05.2026  
 Einschränkungen hierzu entnehmen Sie bitte der Tagespresse oder unter [www.rvv.de](http://www.rvv.de)

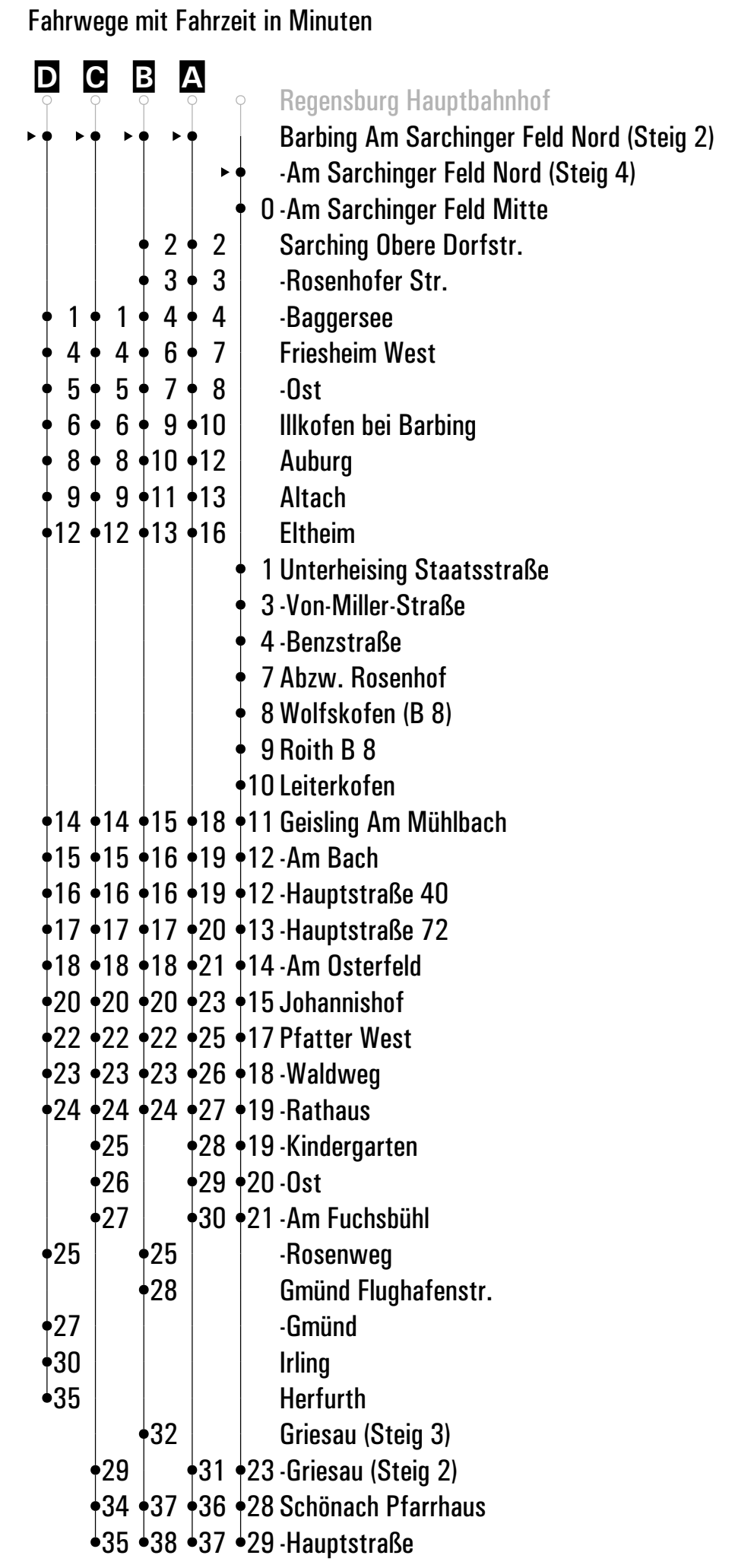
- A - D** = Fahrwege
- 4** = Abfahrt an Steig 4
- VF** = an Schultagen; am ersten Schultag nach den Sommerferien & letzten Schultag vor den Weihnachts-, Oster- und Pfingstferien 1:30 Std. früher; am letzten Schultag vor den Sommerferien 2:40 Std. früher
- E** = bis Abzw. Rosenhof
- F** = bis Geisling Am Osterfeld
- FR** = nur freitags
- sfF** = nur freitags und an schulfreien Tagen
- sMD** = nur montags bis donnerstags an Schultagen
- s5** = nur montags bis donnerstags an Schultagen, nicht am letzten Schultag vor den Weihnachts-, Oster-, Pfingst- und Sommerferien und nicht am ersten Schultag nach den Sommerferien



	Montag - Freitag			Samstag			Sonn-/Feiertag		
06	46 <sup>E</sup>								
07	46						56 <sup>A</sup> <sub>2</sub>		
08				52 <sup>A</sup> <sub>2</sub>					
09	52 <sup>A</sup> <sub>2</sub>			52 <sup>A</sup> <sub>2</sub>			26 <sup>A</sup> <sub>2</sub>		
10				52 <sup>A</sup> <sub>2</sub>					
11	52 <sup>A</sup> <sub>2</sub>						26 <sup>A</sup> <sub>2</sub>		
12				52 <sup>A</sup> <sub>2</sub>					
13	23 <sup>C</sup> <sub>VF</sub> <sub>2</sub>	23 <sup>D</sup> <sub>VF</sub> <sub>2</sub>	46 <sup>A</sup> <sub>2</sub>	36 <sup>A</sup> <sub>2</sub>			26 <sup>A</sup> <sub>2</sub>		
14				52 <sup>A</sup> <sub>2</sub>					
15				52 <sup>A</sup> <sub>2</sub>			26 <sup>A</sup> <sub>2</sub>		
16	01 <sup>A</sup> <sub>2</sub>	46 <sup>B</sup> <sub>sMD</sub> <sub>2</sub>	46 <sup>A</sup> <sub>sfF</sub> <sub>2</sub>	52 <sup>A</sup> <sub>2</sub>					
17	01 <sup>A</sup> <sub>Fs5</sub> <sub>2</sub>			52 <sup>A</sup> <sub>2</sub>			26 <sup>A</sup> <sub>2</sub>		
18	46 <sup>A</sup> <sub>2</sub>			52 <sup>A</sup> <sub>2</sub>					
19	46 <sup>A</sup> <sub>2</sub>						26 <sup>A</sup> <sub>2</sub>		
20	46 <sup>A</sup> <sub>2</sub>			52 <sup>A</sup> <sub>2</sub>					
21									
22	50 <sup>A</sup> <sub>2</sub>			50 <sup>A</sup> <sub>2</sub>					
23									
00	35 <sup>A</sup> <sub>FR</sub> <sub>2</sub>			35 <sup>A</sup> <sub>2</sub>					

Am 24.12. und 31.12. Verkehr wie an Samstagen falls diese Tage nicht auf einen Sonntag fallen. Gültig ab 01.05.2026  
 Einschränkungen hierzu entnehmen Sie bitte der Tagespresse oder unter [www.rvv.de](http://www.rvv.de)

- A - D** = Fahrwege
- 2** = Abfahrt an Steig 2
- VF** = an Schultagen; am ersten Schultag nach den Sommerferien & letzten Schultag vor den Weihnachts-, Oster- und Pfingstferien 1:30 Std. früher; am letzten Schultag vor den Sommerferien 2:40 Std. früher
- E** = bis Abzw. Rosenhof
- F** = bis Geisling Am Osterfeld
- FR** = nur freitags
- sfF** = nur freitags und an schulfreien Tagen
- sMD** = nur montags bis donnerstags an Schultagen
- s5** = nur montags bis donnerstags an Schultagen, nicht am letzten Schultag vor den Weihnachts-, Oster-, Pfingst- und Sommerferien und nicht am ersten Schultag nach den Sommerferien





	Montag - Freitag				Samstag				Sonn-/Feiertag			
07									58			
08	53 <sup>A</sup> <sub>W</sub>				54							
09	54				54				28			
10	53 <sup>A</sup> <sub>W</sub>				54							
11	54								28			
12	53 <sup>A</sup> <sub>W</sub>				54							
13	48				38				28			
14	47 <sup>A</sup> <sub>W</sub>				54							
15					54				28			
16	03	48 <sup>B</sup> <sub>sMD</sub>	48 <sup>sfF</sup>		54							
17	03 <sup>C</sup> <sub>s5</sub>	47 <sup>A</sup> <sub>W</sub>			54				28			
18	48				54							
19	48								28			
20	48				54							
21												
22	52				52							
23												
00	37 <sup>FR</sup>				37							
01												
02	15 <sup>FR</sup>				15							

- B** **A**
- Regensburg Hauptbahnhof
- Sarching Obere Dorfstr.
- 1 - Rosenhofer Str.
- 2 - Baggersee
- 4 - 5 - 5 Friesheim West
- 5 - 6 - 6 - Ost
- 7 - 8 - 8 Illkofen bei Barbing
- 8 - 10 - 10 Auburg
- 9 - 11 - 11 Altach
- 11 - 12 - 14 Eltheim
- 13 - 14 - 16 Geisling Am Mühlbach
- 14 - 15 - 17 - Am Bach
- 14 - 15 - 17 - Hauptstraße 40
- 15 - 16 - 18 - Hauptstraße 72
- 16 - 17 - 19 - Am Osterfeld
- 18 - 19 - 21 Johannishof
- 20 - 21 - 23 Pfatter West
- 21 - 22 - 24 - Waldweg
- 22 - 23 - 25 - Rathaus
- 23 - 26 - Kindergarten
- 24 - 27 - Ost
- 28 - Am Fuchsbühl
- 23 - -Rosenweg
- 26 - Gmünd Flughafenstr.
- 30 - Griesau (Steig 3)
- 29 - Griesau (Steig 2)
- 35 - 34 Schönach Pfarrhaus
- 36 - 35 - Hauptstraße
- 27 - Abzw. Seppenhäusen
- 29 - Kiefenholz Pendlerparkplatz
- 31 - Gewerbepark Wörth-Wiesent
- 33 - Wiesent West
- 34 - -Schloßplatz
- 35 - -Ost
- 36 - Wörth Regensburger Str.
- 38 - -Polizei
- 39 - -Marktplatz
- 40 - -Tankstelle
- 41 - -Petersplatz
- 42 - -Schule

Am 24.12. und 31.12. Verkehr wie an Samstagen falls diese Tage nicht auf einen Sonntag fallen. Einschränkungen hierzu entnehmen Sie bitte der Tagespresse oder unter [www.rvv.de](http://www.rvv.de) Gültig ab 01.05.2026

**A - B** = Fahrwege  
**W** = Bus fährt ab Pfatter Ost weiter als Linie 102 über Wiesent nach Wörth a.d. Donau - kein Umstieg erforderlich!  
**C** = bis Geisling Am Osterfeld  
**FR** = nur freitags  
**sfF** = nur freitags und an schulfreien Tagen  
**sMD** = nur montags bis donnerstags an Schultagen  
**s5** = nur montags bis donnerstags an Schultagen, nicht am letzten Schultag vor den Weihnachts-, Oster-, Pfingst- und Sommerferien und nicht am ersten Schultag nach den Sommerferien

	Montag - Freitag				Samstag				Sonn-/Feiertag			
07									59			
08	54 <sup>A</sup> <sub>W</sub>				55							
09	55				55				29			
10	54 <sup>A</sup> <sub>W</sub>				55							
11	55								29			
12	54 <sup>A</sup> <sub>W</sub>				55							
13	49				39				29			
14	48 <sup>A</sup> <sub>W</sub>				55							
15					55				29			
16	04	49 <sup>B</sup> <sub>sMD</sub>	49 <sup>sfF</sup>		55							
17	04 <sup>C</sup> <sub>s5</sub>	48 <sup>A</sup> <sub>W</sub>			55				29			
18	49				55							
19	49								29			
20	49				55							
21												
22	53				53							
23												
00	38 <sup>FR</sup>				38							
01												
02	16 <sup>FR</sup>				16							

- B** **A**
- Regensburg Hauptbahnhof
  - ▶ Sarching Rosenhofer Str.
  - 1 ● 1 ● 1 -Baggersee
  - 3 ● 4 ● 4 Friesheim West
  - 4 ● 5 ● 5 -Ost
  - 6 ● 7 ● 7 Illkofen bei Barbing
  - 7 ● 9 ● 9 Auburg
  - 8 ● 10 ● 10 Altach
  - 10 ● 11 ● 13 Eltheim
  - 12 ● 13 ● 15 Geisling Am Mühlbach
  - 13 ● 14 ● 16 -Am Bach
  - 13 ● 14 ● 16 -Hauptstraße 40
  - 14 ● 15 ● 17 -Hauptstraße 72
  - 15 ● 16 ● 18 -Am Osterfeld
  - 17 ● 18 ● 20 Johannishof
  - 19 ● 20 ● 22 Pfatter West
  - 20 ● 21 ● 23 -Waldweg
  - 21 ● 22 ● 24 -Rathaus
  - 22 ● 25 -Kindergarten
  - 23 ● 26 -Ost
  - 27 -Am Fuchsbühl
  - 22 -Rosenweg
  - 25 Gmünd Flughafenstr.
  - 29 Griesau (Steig 3)
  - 28 -Griesau (Steig 2)
  - 34 ● 33 Schönach Pfarrhaus
  - 35 ● 34 -Hauptstraße
  - 26 Abzw. Seppenhausen
  - 28 Kiefenholz Pendlerparkplatz
  - 30 Gewerbepark Wörth-Wiesent
  - 32 Wiesent West
  - 33 -Schloßplatz
  - 34 -Ost
  - 35 Wörth Regensburger Str.
  - 37 -Polizei
  - 38 -Marktplatz
  - 39 -Tankstelle
  - 40 -Petersplatz
  - 41 -Schule

Am 24.12. und 31.12. Verkehr wie an Samstagen falls diese Tage nicht auf einen Sonntag fallen. Einschränkungen hierzu entnehmen Sie bitte der Tagespresse oder unter [www.rvv.de](http://www.rvv.de) Gültig ab 01.05.2026

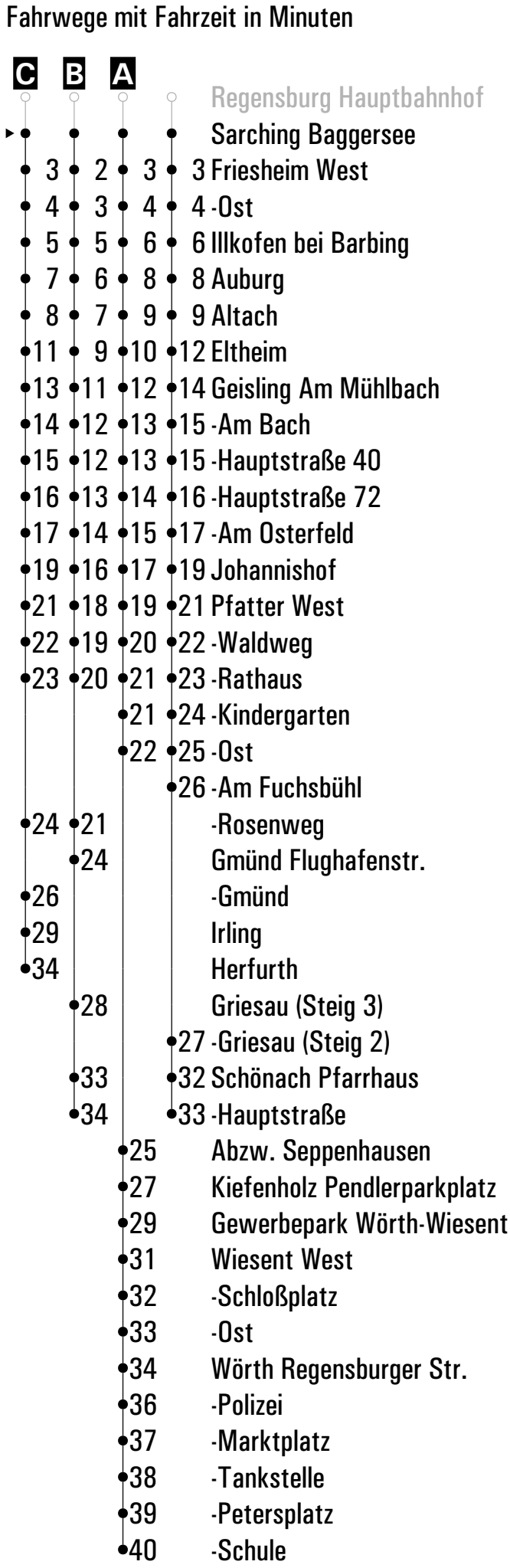
- A - B** = Fahrwege
- W** = Bus fährt ab Pfatter Ost weiter als Linie 102 über Wiesent nach Wörth a.d. Donau - kein Umstieg erforderlich!
- C** = bis Geisling Am Osterfeld
- FR** = nur freitags
- sfF** = nur freitags und an schulfreien Tagen
- sMD** = nur montags bis donnerstags an Schultagen
- s5** = nur montags bis donnerstags an Schultagen, nicht am letzten Schultag vor den Weihnachts-, Oster-, Pfingst- und Sommerferien und nicht am ersten Schultag nach den Sommerferien

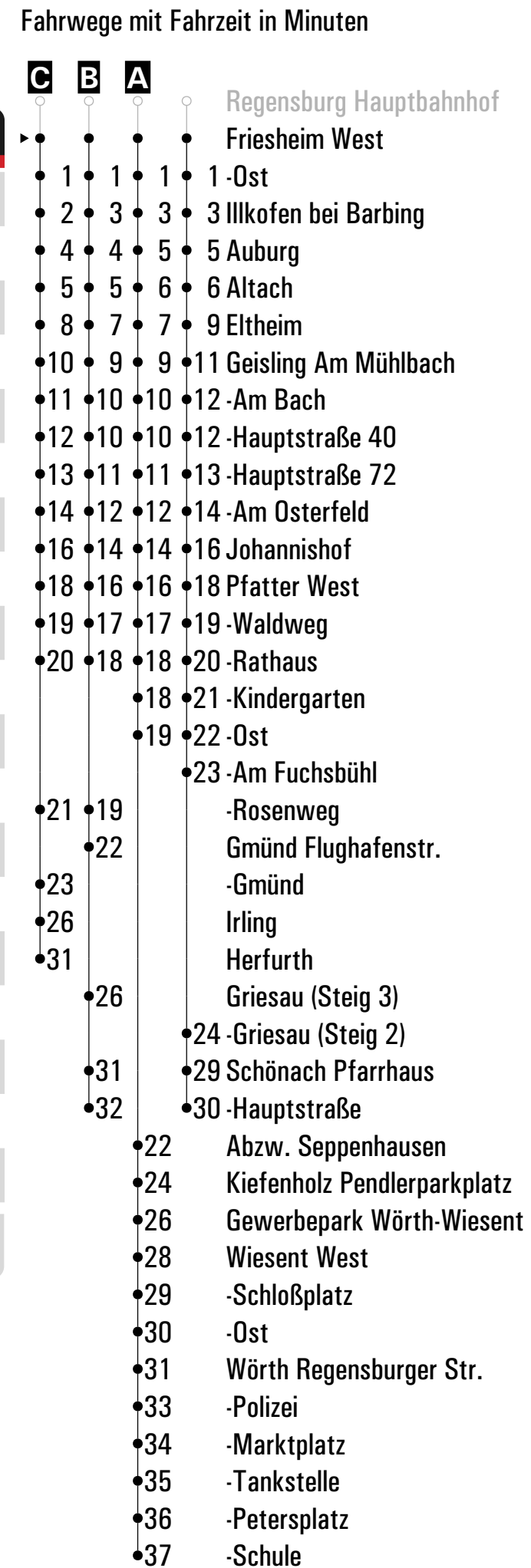
**RVV 33** <sup>H</sup> Sarching Baggersee  
 ▶ Geisling ▶ Pfatter ▶ Wörth Schule

	Montag - Freitag				Samstag				Sonn-/Feiertag				
08	55 <sup>A</sup> <sub>W</sub>				56				00				
09	56				56				30				
10	55 <sup>A</sup> <sub>W</sub>				56								
11	56								30				
12	55 <sup>A</sup> <sub>W</sub>				56								
13	24 <sup>VF</sup>	24 <sup>C</sup> <sub>VF</sub>	50		41				30				
14	49 <sup>A</sup> <sub>W</sub>				56								
15					56				30				
16	05	50 <sup>B</sup> <sub>sMD</sub>	50 <sup>sfF</sup>		56								
17	05 <sup>D</sup> <sub>s5</sub>	49 <sup>A</sup> <sub>W</sub>			56				30				
18	50				56								
19	50								30				
20	50				56								
21													
22	54				54								
23													
00	39 <sup>FR</sup>				39								
01													
02	18 <sup>FR</sup>				18								

Am 24.12. und 31.12. Verkehr wie an Samstagen falls diese Tage nicht auf einen Sonntag fallen. Einschränkungen hierzu entnehmen Sie bitte der Tagespresse oder unter [www.rvv.de](http://www.rvv.de) Gültig ab 01.05.2026

- A - C** = Fahrwege
- W** = Bus fährt ab Pfatter Ost weiter als Linie 102 über Wiesent nach Wörth a.d. Donau - kein Umstieg erforderlich!
- VF** = an Schultagen; am ersten Schultag nach den Sommerferien & letzten Schultag vor den Weihnachts-, Oster- und Pfingstferien 1:30 Std. früher; am letzten Schultag vor den Sommerferien 2:40 Std. früher
- D** = bis Geisling Am Osterfeld
- FR** = nur freitags
- sfF** = nur freitags und an schulfreien Tagen
- sMD** = nur montags bis donnerstags an Schultagen
- s5** = nur montags bis donnerstags an Schultagen, nicht am letzten Schultag vor den Weihnachts-, Oster-, Pfingst- und Sommerferien und nicht am ersten Schultag nach den Sommerferien



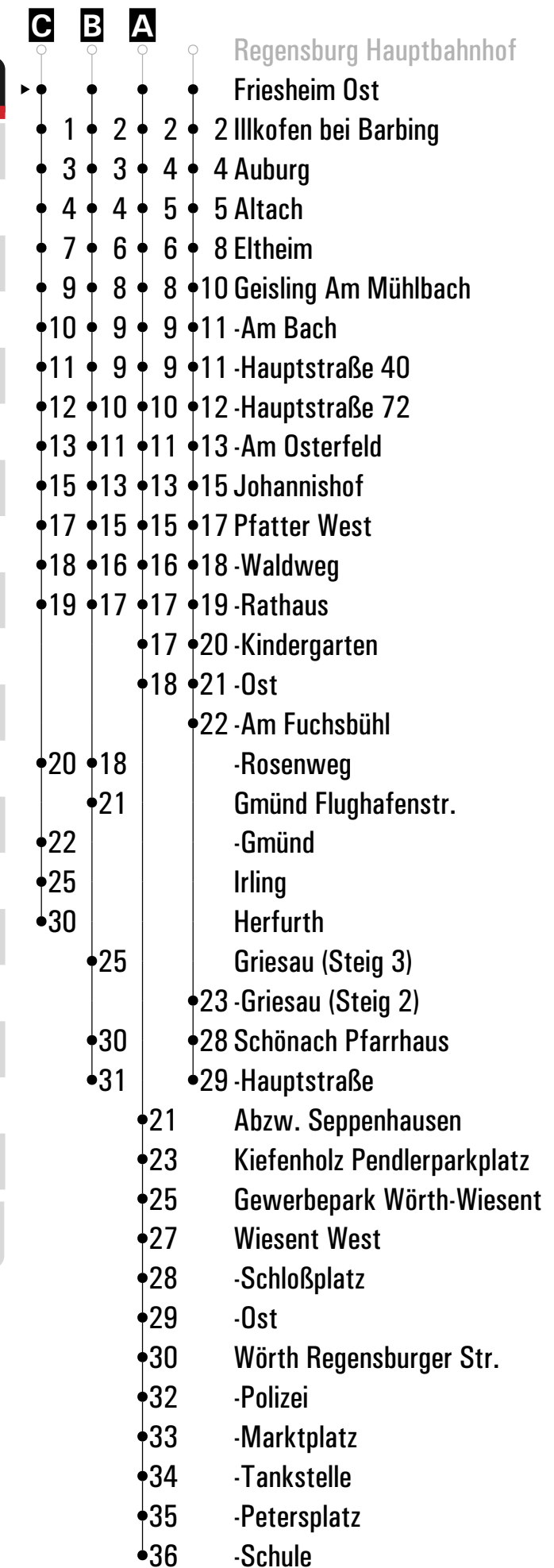


	Montag - Freitag			Samstag			Sonn-/Feiertag		
08	58 <sup>A</sup> <sub>W</sub>			59			03		
09	59			59			33		
10	58 <sup>A</sup> <sub>W</sub>			59					
11	59						33		
12	58 <sup>A</sup> <sub>W</sub>			59					
13	27 <sup>VF</sup>	27 <sup>C</sup> <sub>VF</sub>	53	43			33		
14	52 <sup>A</sup> <sub>W</sub>			59					
15				59			33		
16	07	52 <sup>B</sup> <sub>sMD</sub>	52 <sup>sfF</sup>	59					
17	08 <sup>D</sup> <sub>s5</sub>	52 <sup>A</sup> <sub>W</sub>		59			33		
18	53			59					
19	53						33		
20	53			59					
21									
22	57			57					
23									
00	42 <sup>FR</sup>			42					
01									
02	20 <sup>FR</sup>			20					

Am 24.12. und 31.12. Verkehr wie an Samstagen falls diese Tage nicht auf einen Sonntag fallen. Einschränkungen hierzu entnehmen Sie bitte der Tagespresse oder unter [www.rvv.de](http://www.rvv.de) Gültig ab 01.05.2026

- A - C** = Fahrwege
- W** = Bus fährt ab Pfatter Ost weiter als Linie 102 über Wiesent nach Wörth a.d. Donau - kein Umstieg erforderlich!
- VF** = an Schultagen; am ersten Schultag nach den Sommerferien & letzten Schultag vor den Weihnachts-, Oster- und Pfingstferien 1:30 Std. früher; am letzten Schultag vor den Sommerferien 2:40 Std. früher
- D** = bis Geisling Am Osterfeld
- FR** = nur freitags
- sfF** = nur freitags und an schulfreien Tagen
- sMD** = nur montags bis donnerstags an Schultagen
- s5** = nur montags bis donnerstags an Schultagen, nicht am letzten Schultag vor den Weihnachts-, Oster-, Pfingst- und Sommerferien und nicht am ersten Schultag nach den Sommerferien

	Montag - Freitag				Samstag				Sonn-/Feiertag				
08	59 <sup>A</sup> <sub>W</sub>									04			
09					00					34			
10	00	59 <sup>A</sup> <sub>W</sub>			00								
11					00					34			
12	00	59 <sup>A</sup> <sub>W</sub>											
13	28 <sup>VF</sup>	28 <sup>C</sup> <sub>VF</sub>	54		00	44				34			
14	53 <sup>A</sup> <sub>W</sub>												
15					00					34			
16	08	53 <sup>B</sup> <sub>sMD</sub>	53 <sup>sfF</sup>		00								
17	09 <sup>D</sup> <sub>s5</sub>	53 <sup>A</sup> <sub>W</sub>			00					34			
18	54				00								
19	54				00					34			
20	54												
21					00								
22	58				58								
23													
00	43 <sup>FR</sup>				43								
01													
02	21 <sup>FR</sup>				21								

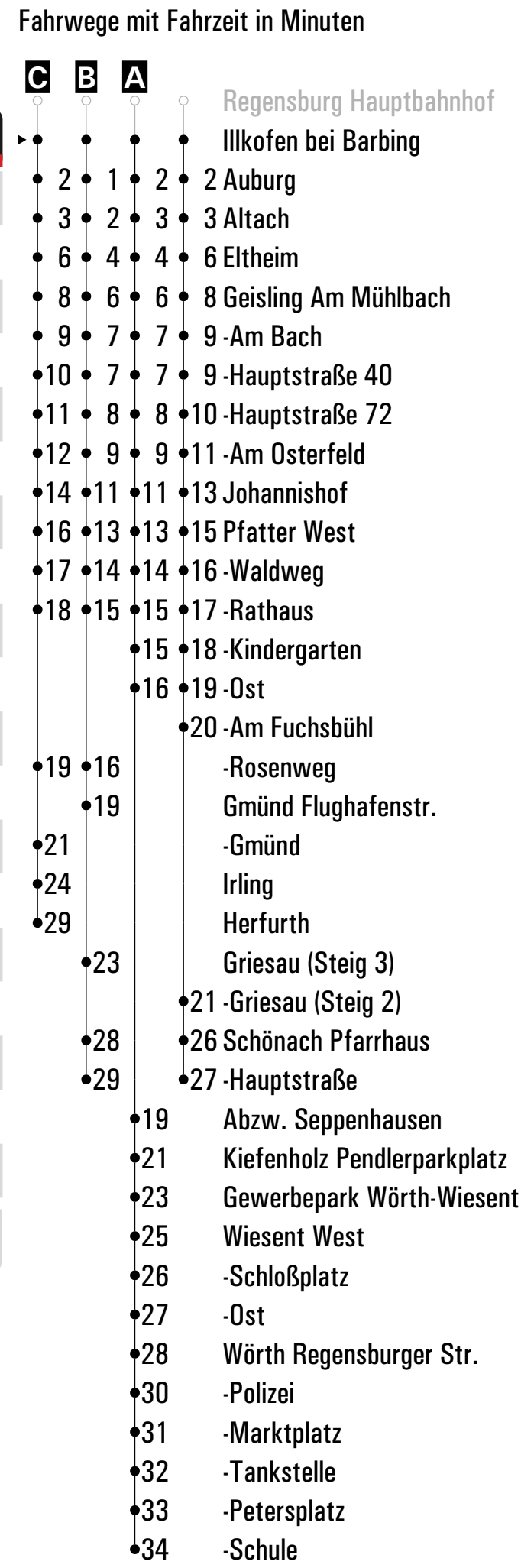


Am 24.12. und 31.12. Verkehr wie an Samstagen falls diese Tage nicht auf einen Sonntag fallen. Einschränkungen hierzu entnehmen Sie bitte der Tagespresse oder unter [www.rvv.de](http://www.rvv.de) Gültig ab 01.05.2026

- A - C** = Fahrwege
- W** = Bus fährt ab Pfatter Ost weiter als Linie 102 über Wiesent nach Wörth a.d. Donau - kein Umstieg erforderlich!
- VF** = an Schultagen; am ersten Schultag nach den Sommerferien & letzten Schultag vor den Weihnachts-, Oster- und Pfingstferien 1:30 Std. früher; am letzten Schultag vor den Sommerferien 2:40 Std. früher
- D** = bis Geisling Am Osterfeld
- FR** = nur freitags
- sfF** = nur freitags und an schulfreien Tagen
- sMD** = nur montags bis donnerstags an Schultagen
- s5** = nur montags bis donnerstags an Schultagen, nicht am letzten Schultag vor den Weihnachts-, Oster-, Pfingst- und Sommerferien und nicht am ersten Schultag nach den Sommerferien

**RVV 33** <sup>H</sup> Illkofen bei Barbing  
 ▶ Geisling ▶ Pfatter ▶ Wörth Schule

	Montag - Freitag				Samstag		Sonn-/Feiertag			
08							06			
09	01 <sup>A</sup> <sub>W</sub>				02		36			
10	02				02					
11	01 <sup>A</sup> <sub>W</sub>				02		36			
12	02									
13	01 <sup>A</sup> <sub>W</sub>	29 <sup>VF</sup>	29 <sup>C</sup> <sub>VF</sub>	56	02	46	36			
14	55 <sup>A</sup> <sub>W</sub>									
15					02		36			
16	10	55 <sup>B</sup> <sub>sMD</sub>	55 <sup>sfF</sup>		02					
17	11 <sup>D</sup> <sub>s5</sub>	55 <sup>A</sup> <sub>W</sub>			02		36			
18	56				02					
19	56				02		36			
20	56									
21					02					
22										
23	00				00					
00	45 <sup>FR</sup>				45					
01										
02	23 <sup>FR</sup>				23					



Am 24.12. und 31.12. Verkehr wie an Samstagen falls diese Tage nicht auf einen Sonntag fallen. Einschränkungen hierzu entnehmen Sie bitte der Tagespresse oder unter [www.rvv.de](http://www.rvv.de) Gültig ab 01.05.2026

- A - C** = Fahrwege
- W** = Bus fährt ab Pfatter Ost weiter als Linie 102 über Wiesent nach Wörth a.d. Donau - kein Umstieg erforderlich!
- VF** = an Schultagen; am ersten Schultag nach den Sommerferien & letzten Schultag vor den Weihnachts-, Oster- und Pfingstferien 1:30 Std. früher; am letzten Schultag vor den Sommerferien 2:40 Std. früher
- D** = bis Geisling Am Osterfeld
- FR** = nur freitags
- sfF** = nur freitags und an schulfreien Tagen
- sMD** = nur montags bis donnerstags an Schultagen
- s5** = nur montags bis donnerstags an Schultagen, nicht am letzten Schultag vor den Weihnachts-, Oster-, Pfingst- und Sommerferien und nicht am ersten Schultag nach den Sommerferien

**RVV 33** <sup>®</sup> **Auburg**  
 ▶ Geisling ▶ Pfatter ▶ Schönach Hauptstr.

	Montag - Freitag			Samstag			Sonn-/Feiertag		
08							08		
09				04			38		
10	04			04					
11				04			38		
12	04								
13	31 <sup>VF</sup>	31 <sup>B<sub>VF</sub></sup>	58	04	48		38		
14									
15				04			38		
16	11	56 <sup>A<sub>sMD</sub></sup>	56 <sup>sfF</sup>	04					
17	13 <sup>C<sub>s5</sub></sup>			04			38		
18	58			04					
19	58			04			38		
20	58								
21				04					
22									
23	02			02					
00	47 <sup>FR</sup>			47					
01									
02	25 <sup>FR</sup>			25					

Fahrwege mit Fahrzeit in Minuten

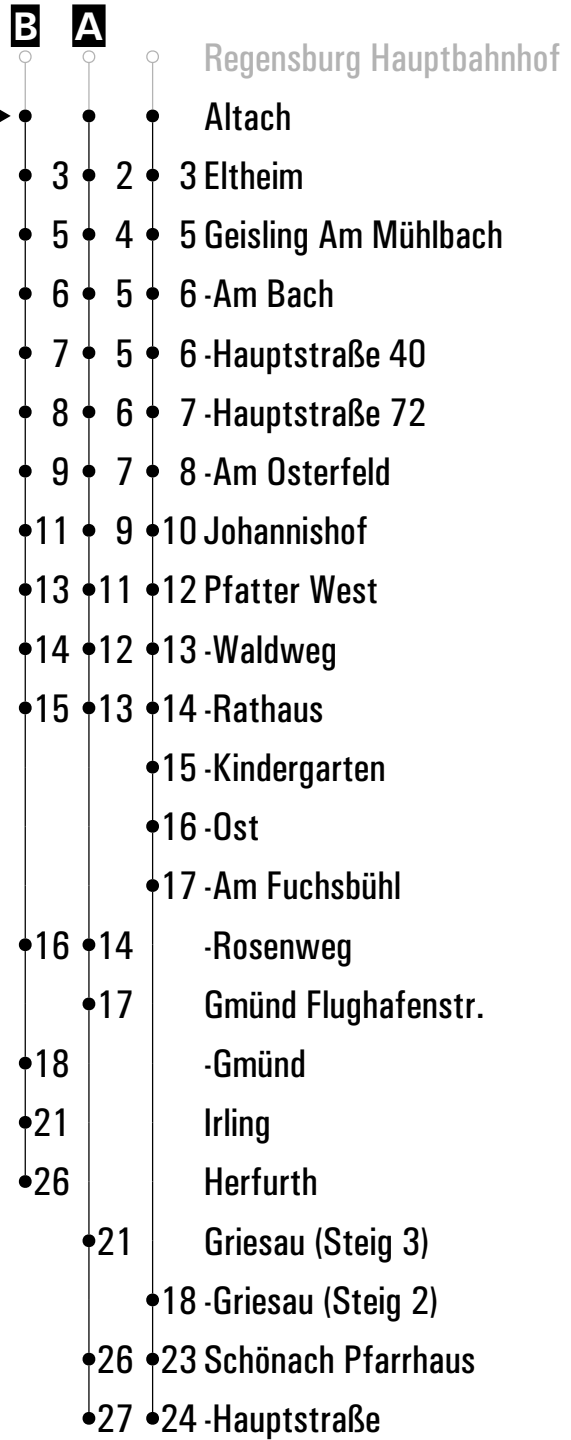


Am 24.12. und 31.12. Verkehr wie an Samstagen falls diese Tage nicht auf einen Sonntag fallen. Einschränkungen hierzu entnehmen Sie bitte der Tagespresse oder unter [www.rvv.de](http://www.rvv.de) Gültig ab 01.05.2026

- A - B** = Fahrwege
- VF** = an Schultagen; am ersten Schultag nach den Sommerferien & letzten Schultag vor den Weihnachts-, Oster- und Pfingstferien 1:30 Std. früher; am letzten Schultag vor den Sommerferien 2:40 Std. früher
- C** = bis Geisling Am Osterfeld
- FR** = nur freitags
- sfF** = nur freitags und an schulfreien Tagen
- sMD** = nur montags bis donnerstags an Schultagen
- s5** = nur montags bis donnerstags an Schultagen, nicht am letzten Schultag vor den Weihnachts-, Oster-, Pfingst- und Sommerferien und nicht am ersten Schultag nach den Sommerferien

	Montag - Freitag				Samstag				Sonn-/Feiertag			
08									09			
09					05				39			
10	05				05							
11					05				39			
12	05											
13	32 <sup>VF</sup>	32 <sup>B</sup> <sub>VF</sub>	59		05	49			39			
14												
15					05				39			
16	12	57 <sup>A</sup> <sub>sMD</sub>	57 <sup>sfF</sup>		05							
17	14 <sup>C</sup> <sub>s5</sub>				05				39			
18	59				05							
19	59				05				39			
20	59											
21					05							
22												
23	03				03							
00	48 <sup>FR</sup>				48							
01												
02	26 <sup>FR</sup>				26							

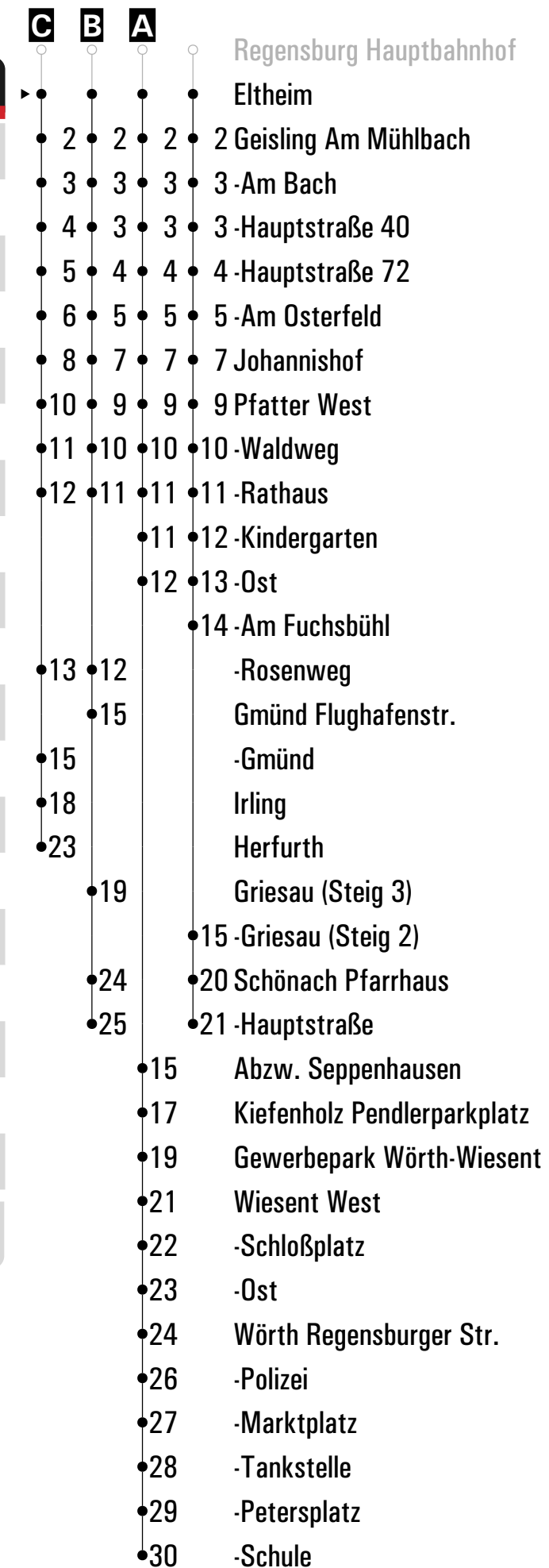
Fahrwege mit Fahrzeit in Minuten



Am 24.12. und 31.12. Verkehr wie an Samstagen falls diese Tage nicht auf einen Sonntag fallen. Einschränkungen hierzu entnehmen Sie bitte der Tagespresse oder unter [www.rvv.de](http://www.rvv.de) Gültig ab 01.05.2026

- A - B** = Fahrwege
- VF** = an Schultagen; am ersten Schultag nach den Sommerferien & letzten Schultag vor den Weihnachts-, Oster- und Pfingstferien 1:30 Std. früher; am letzten Schultag vor den Sommerferien 2:40 Std. früher
- C** = bis Geisling Am Osterfeld
- FR** = nur freitags
- sfF** = nur freitags und an schulfreien Tagen
- sMD** = nur montags bis donnerstags an Schultagen
- s5** = nur montags bis donnerstags an Schultagen, nicht am letzten Schultag vor den Weihnachts-, Oster-, Pfingst- und Sommerferien und nicht am ersten Schultag nach den Sommerferien

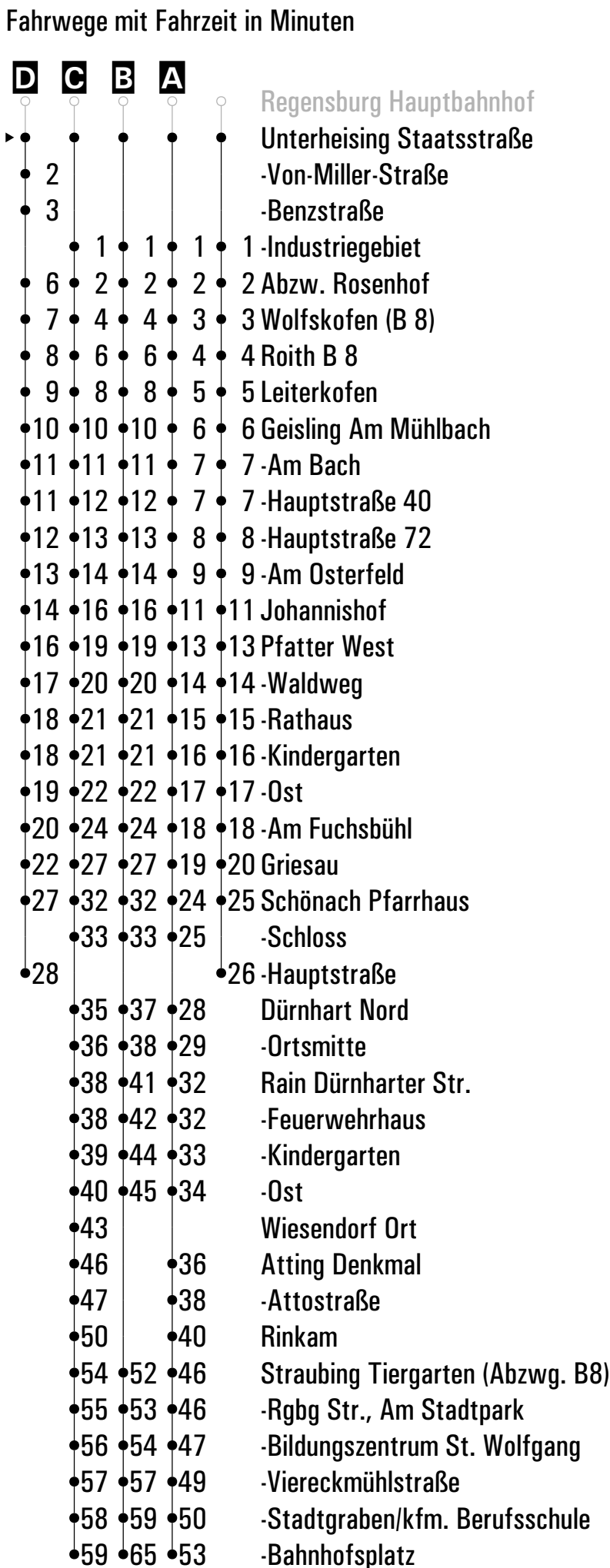
	Montag - Freitag			Samstag		Sonn-/Feiertag							
08									12				
09	05 <sup>A</sup> <sub>W</sub>				08				42				
10	08				08								
11	05 <sup>A</sup> <sub>W</sub>				08				42				
12	08												
13	05 <sup>A</sup> <sub>W</sub>	35 <sup>VF</sup>		35 <sup>C</sup> <sub>VF</sub>	08	52			42				
14	02	59 <sup>A</sup> <sub>W</sub>											
15					08				42				
16	14	59 <sup>B</sup> <sub>sMD</sub>		59 <sup>sfF</sup>	08								
17	17 <sup>D</sup> <sub>s5</sub>	59 <sup>A</sup> <sub>W</sub>			08				42				
18					08								
19	02				08				42				
20	02												
21	02				08								
22													
23	06				06								
00	51 <sup>FR</sup>				51								
01													
02	28 <sup>FR</sup>				28								



Am 24.12. und 31.12. Verkehr wie an Samstagen falls diese Tage nicht auf einen Sonntag fallen. Einschränkungen hierzu entnehmen Sie bitte der Tagespresse oder unter [www.rvv.de](http://www.rvv.de) Gültig ab 01.05.2026

- A - C** = Fahrwege
- W** = Bus fährt ab Pfatter Ost weiter als Linie 102 über Wiesent nach Wörth a.d. Donau - kein Umstieg erforderlich!
- VF** = an Schultagen; am ersten Schultag nach den Sommerferien & letzten Schultag vor den Weihnachts-, Oster- und Pfingstferien 1:30 Std. früher; am letzten Schultag vor den Sommerferien 2:40 Std. früher
- D** = bis Geisling Am Osterfeld
- FR** = nur freitags
- sfF** = nur freitags und an schulfreien Tagen
- sMD** = nur montags bis donnerstags an Schultagen
- s5** = nur montags bis donnerstags an Schultagen, nicht am letzten Schultag vor den Weihnachts-, Oster-, Pfingst- und Sommerferien und nicht am ersten Schultag nach den Sommerferien

	Montag - Freitag							Samstag						
05														
06	19 <sup>B#</sup>	38 <sup>C#</sup>	47 <sup>D</sup>											
07	47 <sup>D</sup>							23						
08														
09														
10														
11														
12														
13	32 <sup>A#</sup>													
14														
15														
16	17													
17	17 <sup>A#</sup>													
18	17													
19														
20														
21														
22														
23														



Am 24.12. und 31.12. Verkehr wie an Samstagen falls diese Tage nicht auf einen Sonntag fallen. Einschränkungen Gültig ab 01.05.2026 hierzu entnehmen Sie bitte der Tagespresse oder unter [www.rvv.de](http://www.rvv.de)

**A - D** = Fahrwege **#** = ab Schönach weiter als VSL-Linie 25 **E** = bis Abzw. Rosenhof **s** = nur an Schultagen **sf** = nur an schulfreien Tagen





	Montag - Freitag							Samstag								
05																
06	20	<b>B#</b>		39	<b>C#</b>											
07							24									
08																
09																
10																
11																
12																
13	33	<b>A#</b>														
14																
15																
16	18															
17	18	<b>A#</b>														
18	18															
19																
20																
21																
22																
23																

- C** **B** **A**
- ○ ○ ○
- Regensburg Hauptbahnhof
- Unterheising Industriegebiet
- 1 ● 1 ● 1 ● 1 Abzw. Rosenhof
- 3 ● 3 ● 2 ● 2 Wolfskofen (B 8)
- 5 ● 5 ● 3 ● 3 Roith B 8
- 7 ● 7 ● 4 ● 4 Leiterkofen
- 9 ● 9 ● 5 ● 5 Geisling Am Mühlbach
- 10 ● 10 ● 6 ● 6 -Am Bach
- 11 ● 11 ● 6 ● 6 -Hauptstraße 40
- 12 ● 12 ● 7 ● 7 -Hauptstraße 72
- 13 ● 13 ● 8 ● 8 -Am Osterfeld
- 15 ● 15 ● 10 ● 10 Johannishof
- 18 ● 18 ● 12 ● 12 Pfatter West
- 19 ● 19 ● 13 ● 13 -Waldweg
- 20 ● 20 ● 14 ● 14 -Rathaus
- 20 ● 20 ● 15 ● 15 -Kindergarten
- 21 ● 21 ● 16 ● 16 -Ost
- 23 ● 23 ● 17 ● 17 -Am Fuchsbühl
- 26 ● 26 ● 18 ● 19 Griesau
- 31 ● 31 ● 23 ● 24 Schönach Pfarrhaus
- 32 ● 32 ● 24 -Schloss
- 25 -Hauptstraße
- 34 ● 36 ● 27 Dürnhart Nord
- 35 ● 37 ● 28 -Ortsmitte
- 37 ● 40 ● 31 Rain Dürnharter Str.
- 37 ● 41 ● 31 -Feuerwehrhaus
- 38 ● 43 ● 32 -Kindergarten
- 39 ● 44 ● 33 -Ost
- 42 Wiesendorf Ort
- 45 ● 35 Atting Denkmal
- 46 ● 37 -Attostraße
- 49 ● 39 Rinkam
- 53 ● 51 ● 45 Straubing Tiergarten (Abzwg. B8)
- 54 ● 52 ● 45 -Rbg Str., Am Stadtpark
- 55 ● 53 ● 46 -Bildungszentrum St. Wolfgang
- 56 ● 56 ● 48 -Viereckmühlstraße
- 57 ● 58 ● 49 -Stadtgraben/kfm. Berufsschule
- 58 ● 64 ● 52 -Bahnhofsplatz

Am 24.12. und 31.12. Verkehr wie an Samstagen falls diese Tage nicht auf einen Sonntag fallen. Einschränkungen hierzu Gültig ab 01.05.2026 entnehmen Sie bitte der Tagespresse oder unter [www.rvv.de](http://www.rvv.de)

**A-C** = Fahrwege **#** = ab Schönach weiter als VSL-Linie 25 **s** = nur an Schultagen **sf** = nur an schulfreien Tagen

	Montag - Freitag					Samstag				
05										
06	21 <sub>s</sub> <sup>B#</sup>		40 <sub>sf</sub> <sup>C#</sup>							
07	53					25				
08										
09										
10										
11										
12										
13	34 <sub>#</sub> <sup>A</sup>									
14										
15										
16	19									
17	19 <sub>#</sub> <sup>A</sup>									
18	19									
19										
20										
21										
22										

C	B	A	
			Regensburg Hauptbahnhof
			Abzw. Rosenhof
2	2	1	1 Wolfskofen (B 8)
4	4	2	2 Roith B 8
6	6	3	3 Leiterkofen
8	8	4	4 Geisling Am Mühlbach
9	9	5	5 -Am Bach
10	10	5	5 -Hauptstraße 40
11	11	6	6 -Hauptstraße 72
12	12	7	7 -Am Osterfeld
14	14	9	9 Johannishof
17	17	11	11 Pfatter West
18	18	12	12 -Waldweg
19	19	13	13 -Rathaus
19	19	14	14 -Kindergarten
20	20	15	15 -Ost
22	22	16	16 -Am Fuchsbühl
25	25	17	18 Griesau
30	30	22	23 Schönach Pfarrhaus
31	31	23	-Schloss
			24 -Hauptstraße
33	35	26	Dürnhart Nord
34	36	27	-Ortsmitte
36	39	30	Rain Dürnharter Str.
36	40	30	-Feuerwehrhaus
37	42	31	-Kindergarten
38	43	32	-Ost
41			Wiesendorf Ort
44		34	Atting Denkmal
45		36	-Attostraße
48		38	Rinkam
52	50	44	Straubing Tiergarten (Abzwg. B8)
53	51	44	-Rbg Str., Am Stadtpark
54	52	45	-Bildungszentrum St. Wolfgang
55	55	47	-Viereckmühlstraße
56	57	48	-Stadtgraben/kfm. Berufsschule
57	63	51	-Bahnhofsplatz

Am 24.12. und 31.12. Verkehr wie an Samstagen falls diese Tage nicht auf einen Sonntag fallen. Einschränkungen Gültig ab 01.05.2026 hierzu entnehmen Sie bitte der Tagespresse oder unter [www.rvv.de](http://www.rvv.de)

**A - C** = Fahrwege **#** = ab Schönach weiter als VSL-Linie 25 **s** = nur an Schultagen **sf** = nur an schulfreien Tagen

	Montag - Freitag					Samstag				
05										
06	23 <sub>s</sub> <sup>B#</sup>		42 <sub>sf</sub> <sup>C#</sup>							
07	54					26				
08										
09										
10										
11										
12										
13	35 <sub>#</sub> <sup>A</sup>									
14										
15										
16	20									
17	20 <sub>#</sub> <sup>A</sup>									
18	20									
19										
20										
21										
22										

C	B	A	
•	•	•	Regensburg Hauptbahnhof
•	•	•	Wolfskofen (B 8)
• 2	• 2	• 1	• 1 Roith B 8
• 4	• 4	• 2	• 2 Leiterkofen
• 6	• 6	• 3	• 3 Geisling Am Mühlbach
• 7	• 7	• 4	• 4 -Am Bach
• 8	• 8	• 4	• 4 -Hauptstraße 40
• 9	• 9	• 5	• 5 -Hauptstraße 72
• 10	• 10	• 6	• 6 -Am Osterfeld
• 12	• 12	• 8	• 8 Johannishof
• 15	• 15	• 10	• 10 Pfatter West
• 16	• 16	• 11	• 11 -Waldweg
• 17	• 17	• 12	• 12 -Rathaus
• 17	• 17	• 13	• 13 -Kindergarten
• 18	• 18	• 14	• 14 -Ost
• 20	• 20	• 15	• 15 -Am Fuchsbühl
• 23	• 23	• 16	• 17 Griesau
• 28	• 28	• 21	• 22 Schönach Pfarrhaus
• 29	• 29	• 22	• -Schloss
			• 23 -Hauptstraße
• 31	• 33	• 25	• Dürnhart Nord
• 32	• 34	• 26	• -Ortsmitte
• 34	• 37	• 29	• Rain Dürnharter Str.
• 34	• 38	• 29	• -Feuerwehrhaus
• 35	• 40	• 30	• -Kindergarten
• 36	• 41	• 31	• -Ost
• 39			• Wiesendorf Ort
• 42		• 33	• Atting Denkmal
• 43		• 35	• -Attostraße
• 46		• 37	• Rinkam
• 50	• 48	• 43	• Straubing Tiergarten (Abzwg. B8)
• 51	• 49	• 43	• -Rbg Str., Am Stadtpark
• 52	• 50	• 44	• -Bildungszentrum St. Wolfgang
• 53	• 53	• 46	• -Viereckmühlstraße
• 54	• 55	• 47	• -Stadtgraben/kfm. Berufsschule
• 55	• 61	• 50	• -Bahnhofplatz

Am 24.12. und 31.12. Verkehr wie an Samstagen falls diese Tage nicht auf einen Sonntag fallen. Einschränkungen Gültig ab 01.05.2026 hierzu entnehmen Sie bitte der Tagespresse oder unter [www.rvv.de](http://www.rvv.de)

**A - C** = Fahrwege **#** = ab Schönach weiter als VSL-Linie 25 **s** = nur an Schultagen **sf** = nur an schulfreien Tagen

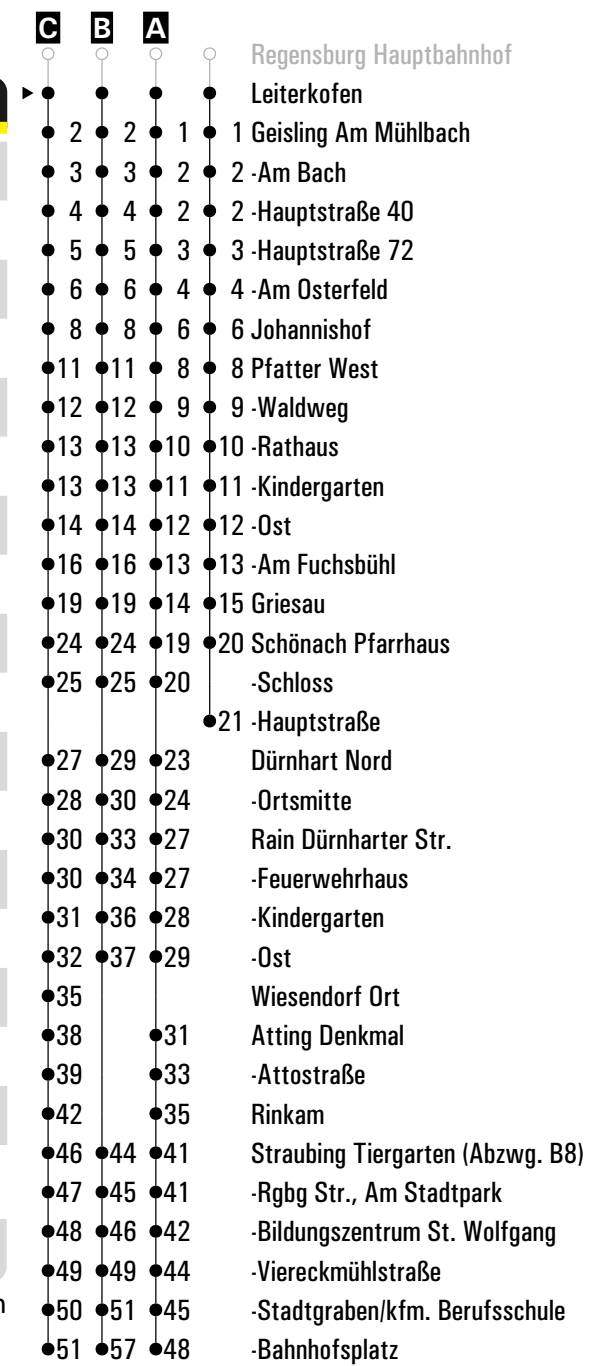
	Montag - Freitag					Samstag				
05										
06	25 <sub>s</sub> <sup>B#</sup>		44 <sub>sf</sub> <sup>C#</sup>							
07	55					27				
08										
09										
10										
11										
12										
13	36 <sub>#</sub> <sup>A</sup>									
14										
15										
16	21									
17	21 <sub>#</sub> <sup>A</sup>									
18	21									
19										
20										
21										
22										

- C** ● 2 ● 4 ● 5 ● 6 ● 7 ● 8 ● 10 ● 13 ● 14 ● 15 ● 16 ● 18 ● 21 ● 26 ● 27 ● 29 ● 30 ● 32 ● 32 ● 33 ● 34 ● 37 ● 40 ● 41 ● 44 ● 48 ● 49 ● 50 ● 51 ● 52 ● 53
- B** ● 2 ● 4 ● 5 ● 6 ● 7 ● 8 ● 10 ● 13 ● 14 ● 15 ● 16 ● 18 ● 21 ● 26 ● 27 ● 31 ● 32 ● 35 ● 36 ● 38 ● 39 ● 46 ● 47 ● 48 ● 51 ● 53 ● 59
- A** ● 1 ● 2 ● 3 ● 3 ● 4 ● 5 ● 7 ● 9 ● 10 ● 11 ● 12 ● 13 ● 14 ● 15 ● 20 ● 21 ● 24 ● 25 ● 28 ● 28 ● 29 ● 30 ● 32 ● 34 ● 36 ● 42 ● 42 ● 43 ● 45 ● 46 ● 49
- Regensburg Hauptbahnhof
- Roith B 8
- 1 Leiterkofen
- 2 Geisling Am Mühlbach
- 3 -Am Bach
- 3 -Hauptstraße 40
- 4 -Hauptstraße 72
- 5 -Am Osterfeld
- 7 Johannishof
- 9 Pfatter West
- 10 -Waldweg
- 11 -Rathaus
- 12 -Kindergarten
- 13 -Ost
- 14 -Am Fuchsbühl
- 16 Griesau
- 21 Schönach Pfarrhaus
- -Schloss
- 22 -Hauptstraße
- Dürnhart Nord
- -Ortsmitte
- Rain Dürnharter Str.
- -Feuerwehrhaus
- -Kindergarten
- -Ost
- Wiesendorf Ort
- Atting Denkmal
- -Attostraße
- Rinkam
- Straubing Tiergarten (Abzwg. B8)
- -Rbg Str., Am Stadtpark
- -Bildungszentrum St. Wolfgang
- -Viereckmühlstraße
- -Stadtgraben/kfm. Berufsschule
- -Bahnhofsplatz

Am 24.12. und 31.12. Verkehr wie an Samstagen falls diese Tage nicht auf einen Sonntag fallen. Einschränkungen Gültig ab 01.05.2026 hierzu entnehmen Sie bitte der Tagespresse oder unter [www.rvv.de](http://www.rvv.de)

**A - C** = Fahrwege **#** = ab Schönach weiter als VSL-Linie 25 **s** = nur an Schultagen **sf** = nur an schulfreien Tagen

	Montag - Freitag					Samstag				
05										
06	27	<sup>B#</sup> <sub>s</sub>	46	<sup>C#</sup> <sub>sf</sub>						
07	56					28				
08										
09										
10										
11										
12										
13	37	<sup>A#</sup>								
14										
15										
16	22									
17	22	<sup>A#</sup>								
18	22									
19										
20										
21										
22										



Am 24.12. und 31.12. Verkehr wie an Samstagen falls diese Tage nicht auf einen Sonntag fallen. Einschränkungen Gültig ab 01.05.2026 hierzu entnehmen Sie bitte der Tagespresse oder unter [www.rvv.de](http://www.rvv.de)

**A - C** = Fahrwege **#** = ab Schönach weiter als VSL-Linie 25 **s** = nur an Schultagen **sf** = nur an schulfreien Tagen

# RVV 33 <sup>H</sup> Geisling Am Mühlbach Pfatter > Straubing Bahnhofplatz

	Montag - Freitag				Samstag				Sonn-/Feiertag				
06	29 <sup>GF</sup>	48 <sup>DF</sup>											
07	57				29								
08										14			
09	07 <sup>A</sup>				10					44			
10	10				10								
11	07 <sup>A</sup>				10					44			
12	10												
13	07 <sup>A</sup>	37 <sup>VF</sup>	37 <sup>EF</sup>	38 <sup>DF</sup>	10	54				44			
14	04												
15	01 <sup>A</sup>				10					44			
16	16	23			10								
17	01 <sup>E</sup>	01 <sup>SIF</sup>	19 <sup>G</sup>	23 <sup>D</sup>	10					44			
18	01 <sup>A</sup>	23			10								
19	04				10					44			
20	04												
21	04				10								
22													
23	08				08								
00	53 <sup>FR</sup>				53								
01													
02	30 <sup>FR</sup>				30								

Am 24.12. und 31.12. Verkehr wie an Samstagen falls diese Tage nicht auf einen Sonntag fallen. Gültig ab 01.05.2026  
Einschränkungen hierzu entnehmen Sie bitte der Tagespresse oder unter [www.rvv.de](http://www.rvv.de)

- A - F** = Fahrwege
- W** = Bus fährt ab Pfatter Ost weiter als Linie 102 über Wiesent nach Wörth a.d. Donau - kein Umstieg erforderlich!
- #** = ab Schönach weiter als VSL-Linie 25
- VF** = an Schultagen; am ersten Schultag nach den Sommerferien & letzten Schultag vor den Weihnachts-, Oster- und Pfingstferien 1:30 Std. früher; am letzten Schultag vor den Sommerferien 2:40 Std. früher
- G** = bis Geisling Am Osterfeld
- S** = nur an Schultagen
- Sf** = nur an schulfreien Tagen
- FR** = nur freitags
- SfF** = nur freitags und an schulfreien Tagen
- sMD** = nur montags bis donnerstags an Schultagen
- sS** = nur montags bis donnerstags an Schultagen, nicht am letzten Schultag vor den Weihnachts-, Oster-, Pfingst- und Sommerferien und nicht am ersten Schultag nach den Sommerferien

Fahrwege mit Fahrzeit in Minuten

F	E	D	C	B	A	Regensburg Hauptbahnhof
1	1	1	1	1	1	Geisling Am Mühlbach
2	1	2	2	1	1	1 - Am Bach
3	2	3	3	2	2	1 - Hauptstraße 40
4	3	4	4	3	3	2 - Hauptstraße 72
6	5	6	6	5	5	3 - Am Osterfeld
8	7	9	9	7	7	5 Johannishof
9	8	10	10	8	8	7 Pfatter West
10	9	11	11	9	9	8 - Waldweg
		11	11	10	10	9 - Rathaus
		12	12	11	11	10 - Kindergarten
		14	14	12	12	11 - Ost
						12 - Am Fuchsbühl
						- Rosenweg
						Gmünd Flughafenstr.
						- Gmünd
						Irling
						Herfurth
						Griesau (Steig 3)
						13 - Griesau (Steig 2)
						18 Schönach Pfarrhaus
						- Schloss
						19 - Hauptstraße
						Dürnhart Nord
						- Ortsmitte
						Rain Dürnharter Str.
						- Feuerwehrhaus
						- Kindergarten
						- Ost
						Wiesendorf Ort
						Atting Denkmal
						- Attostraße
						Rinkam
						Straubing Tiergarten (Abzwg. B8)
						- Rbgg Str., Am Stadtpark
						- Bildungszentrum St. Wolfgang
						- Viereckmühlstraße
						- Stadtgraben/kfm. Berufsschule
						- Bahnhofplatz
						13 Abzw. Seppenhäuser
						15 Kiefenholz Penderparkplatz
						17 Gewerbepark Wörth-Wiesent
						19 Wiesent West
						20 - Schloßplatz
						21 - Ost
						22 Wörth Regensburger Str.
						24 - Polizei
						25 - Marktplatz
						26 - Tankstelle
						27 - Petersplatz
						28 - Schule

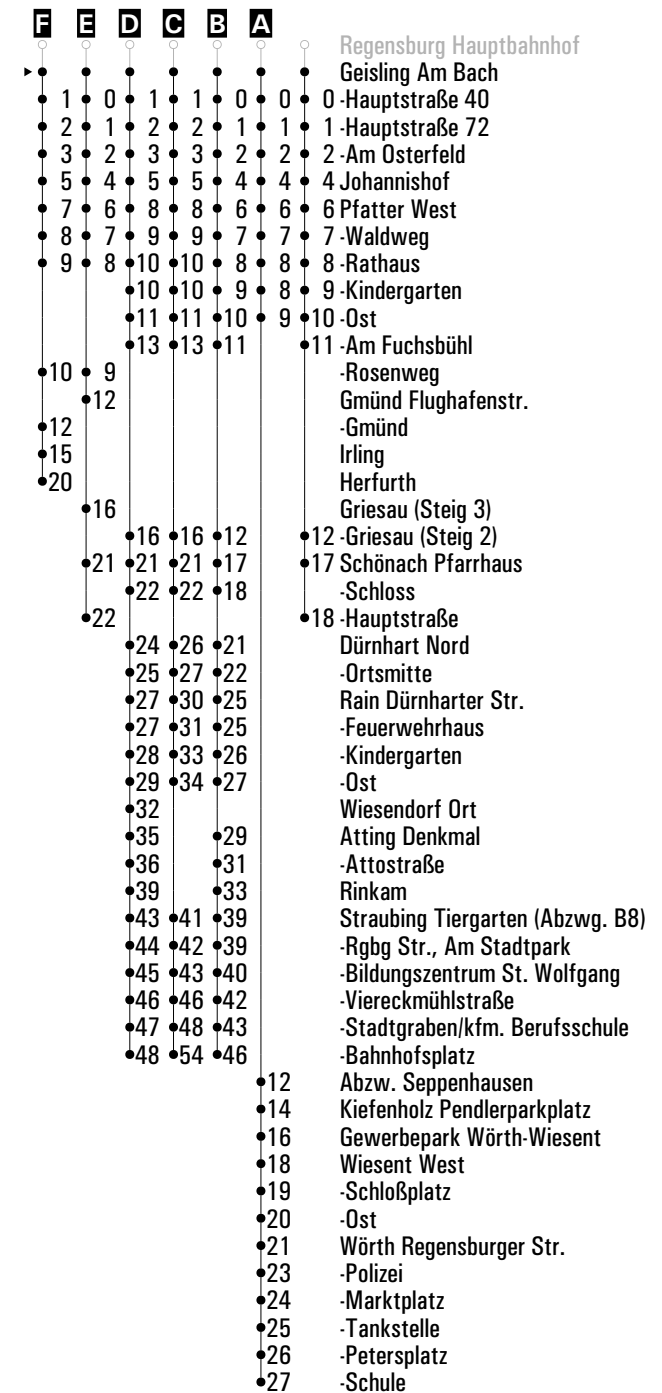
# RVV 33 <sup>H</sup> Geisling Am Bach ▶ Pfatter ▶ Straubing Bahnhofplatz

	Montag - Freitag				Samstag				Sonn-/Feiertag											
06	30 <sup>C#</sup> <sub>S</sub>	49 <sup>D#</sup> <sub>Sf</sub>																		
07	58				30															
08														15						
09	08 <sup>A</sup> <sub>W</sub>				11									45						
10	11				11															
11	08 <sup>A</sup> <sub>W</sub>				11									45						
12	11																			
13	08 <sup>A</sup> <sub>W</sub>	38 <sup>VF</sup>	38 <sup>F</sup> <sub>VF</sub>	39 <sup>B#</sup>	11	55								45						
14	05																			
15	02 <sup>A</sup> <sub>W</sub>				11									45						
16	17	24			11															
17	02 <sup>E</sup> <sub>SMD</sub>	02 <sup>SfF</sup>	20 <sup>G</sup> <sub>S5</sub>	24 <sup>B#</sup>	11									45						
18	02 <sup>A</sup> <sub>W</sub>	24			11															
19	05				11									45						
20	05																			
21	05				11															
22																				
23	09				09															
00	54 <sup>FR</sup>				54															
01																				
02	31 <sup>FR</sup>				31															

Am 24.12. und 31.12. Verkehr wie an Samstagen falls diese Tage nicht auf einen Sonntag fallen. Gültig ab 01.05.2026  
 Einschränkungen hierzu entnehmen Sie bitte der Tagespresse oder unter [www.rvv.de](http://www.rvv.de)

- A - F** = Fahrwege
- W** = Bus fährt ab Pfatter Ost weiter als Linie 102 über Wiesent nach Wörth a.d. Donau - kein Umstieg erforderlich!
- #** = ab Schönach weiter als VSL-Linie 25
- VF** = an Schultagen; am ersten Schultag nach den Sommerferien & letzten Schultag vor den Weihnachts-, Oster- und Pfingstferien 1:30 Std. früher; am letzten Schultag vor den Sommerferien 2:40 Std. früher
- G** = bis Geisling Am Osterfeld
- S** = nur an Schultagen
- Sf** = nur an schulfreien Tagen
- FR** = nur freitags
- SfF** = nur freitags und an schulfreien Tagen
- SMD** = nur montags bis donnerstags an Schultagen
- S5** = nur montags bis donnerstags an Schultagen, nicht am letzten Schultag vor den Weihnachts-, Oster-, Pfingst- und Sommerferien und nicht am ersten Schultag nach den Sommerferien

Fahrwege mit Fahrzeit in Minuten

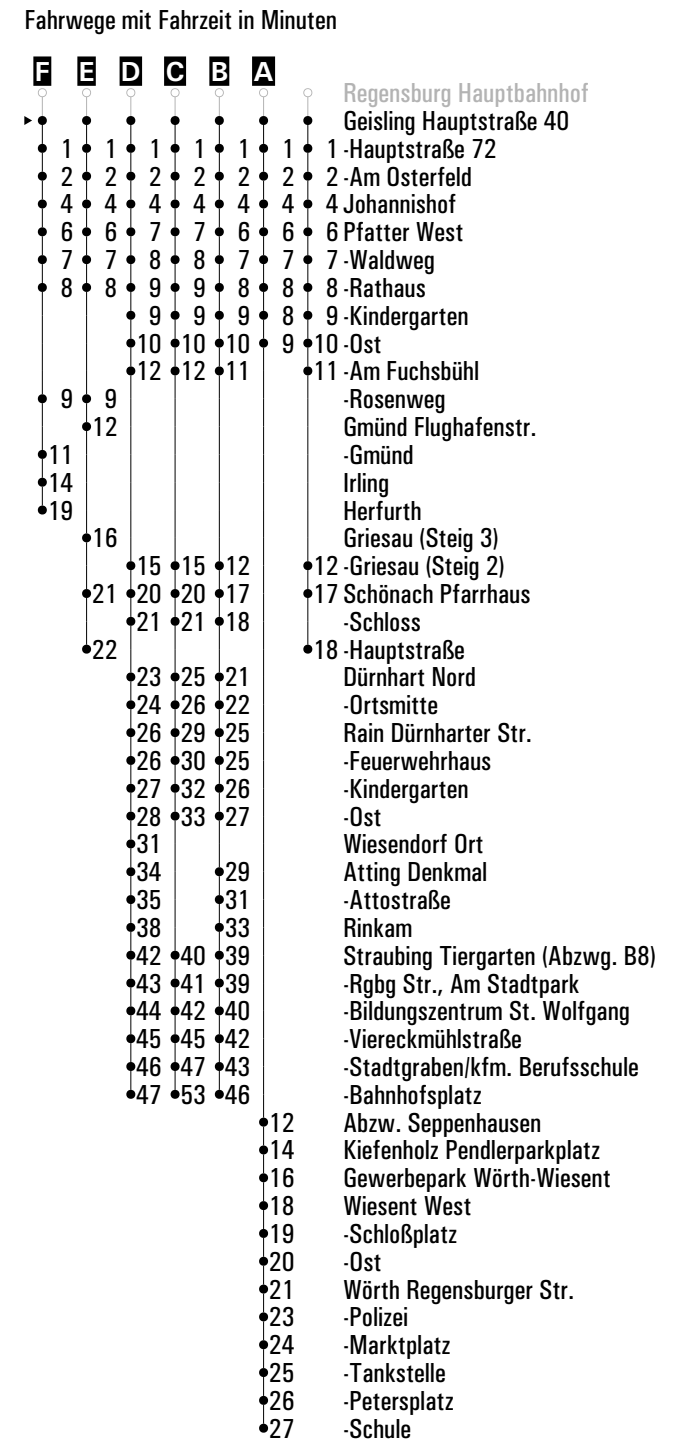


# RVV 33 <sup>H</sup> Geisling Hauptstraße 40 ▶ Pfatter ▶ Straubing Bahnhofsplatz

	Montag - Freitag				Samstag				Sonn-/Feiertag				
06	31 <sup>C#</sup> <sub>S</sub>	50 <sup>D#</sup> <sub>Sf</sub>											
07	58				30								
08									15				
09	08 <sup>A</sup> <sub>W</sub>				11				45				
10	11				11								
11	08 <sup>A</sup> <sub>W</sub>				11				45				
12	11												
13	08 <sup>A</sup> <sub>W</sub>	39 <sup>VF</sup>	39 <sup>F</sup> <sub>VF</sub>	39 <sup>B#</sup>	11	55			45				
14	05												
15	02 <sup>A</sup> <sub>W</sub>				11				45				
16	17	24			11								
17	02 <sup>E</sup> <sub>SMD</sub>	02 <sup>SfF</sup>	20 <sup>G</sup> <sub>S5</sub>	24 <sup>B#</sup>	11				45				
18	02 <sup>A</sup> <sub>W</sub>	24			11								
19	05				11				45				
20	05												
21	05				11								
22													
23	09				09								
00	54 <sup>FR</sup>				54								
01													
02	31 <sup>FR</sup>				31								

Am 24.12. und 31.12. Verkehr wie an Samstagen falls diese Tage nicht auf einen Sonntag fallen. Gültig ab 01.05.2026  
 Einschränkungen hierzu entnehmen Sie bitte der Tagespresse oder unter [www.rvv.de](http://www.rvv.de)

- A - F** = Fahrwege
- W** = Bus fährt ab Pfatter Ost weiter als Linie 102 über Wiesent nach Wörth a.d. Donau - kein Umstieg erforderlich!
- #** = ab Schönach weiter als VSL-Linie 25
- VF** = an Schultagen; am ersten Schultag nach den Sommerferien & letzten Schultag vor den Weihnachts-, Oster- und Pfingstferien 1:30 Std. früher; am letzten Schultag vor den Sommerferien 2:40 Std. früher
- G** = bis Geisling Am Osterfeld
- S** = nur an Schultagen
- Sf** = nur an schulfreien Tagen
- FR** = nur freitags
- SfF** = nur freitags und an schulfreien Tagen
- SMD** = nur montags bis donnerstags an Schultagen
- S5** = nur montags bis donnerstags an Schultagen, nicht am letzten Schultag vor den Weihnachts-, Oster-, Pfingst- und Sommerferien und nicht am ersten Schultag nach den Sommerferien



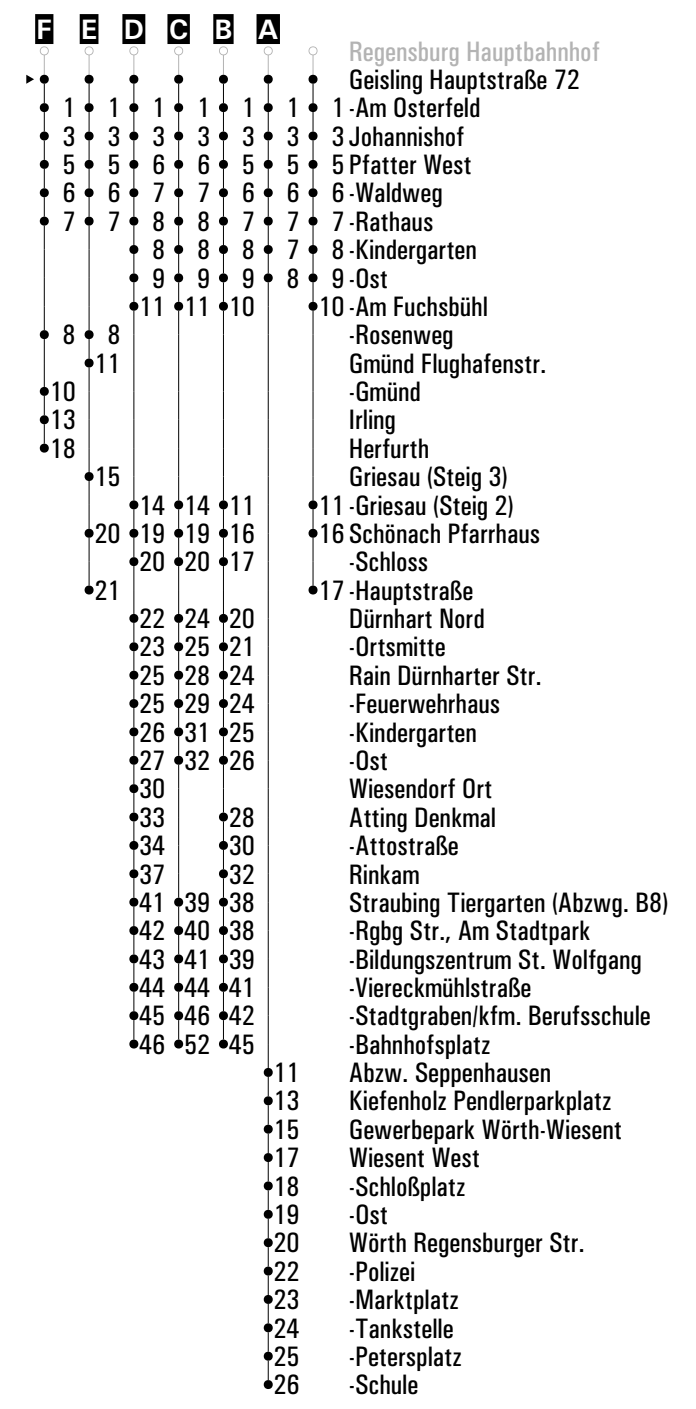
# RVV 33 <sup>H</sup> Geisling Hauptstraße 72 ▶ Pfatter ▶ Straubing Bahnhofsplatz

	Montag - Freitag				Samstag				Sonn-/Feiertag						
06	32 <sup>C#</sup> <sub>S</sub>	51 <sup>D#</sup> <sub>Sf</sub>													
07	59				31										
08										16					
09	09 <sup>A</sup> <sub>W</sub>				12					46					
10	12				12										
11	09 <sup>A</sup> <sub>W</sub>				12					46					
12	12														
13	09 <sup>A</sup> <sub>W</sub>	40 <sup>VF</sup>	40 <sup>F</sup> <sub>VF</sub>	40 <sup>B</sup> <sub>#</sub>	12	56				46					
14	06														
15	03 <sup>A</sup> <sub>W</sub>				12					46					
16	18	25			12										
17	03 <sup>E</sup> <sub>SMD</sub>	03 <sup>SfF</sup>	21 <sup>G</sup> <sub>S5</sub>	25 <sup>B</sup> <sub>#</sub>	12					46					
18	03 <sup>A</sup> <sub>W</sub>	25			12										
19	06				12					46					
20	06														
21	06				12										
22															
23	10				10										
00	55 <sup>FR</sup>				55										
01															
02	32 <sup>FR</sup>				32										

Am 24.12. und 31.12. Verkehr wie an Samstagen falls diese Tage nicht auf einen Sonntag fallen. Gültig ab 01.05.2026  
 Einschränkungen hierzu entnehmen Sie bitte der Tagespresse oder unter [www.rvv.de](http://www.rvv.de)

- A - F** = Fahrwege
- W** = Bus fährt ab Pfatter Ost weiter als Linie 102 über Wiesent nach Wörth a.d. Donau - kein Umstieg erforderlich!
- #** = ab Schönach weiter als VSL-Linie 25
- VF** = an Schultagen; am ersten Schultag nach den Sommerferien & letzten Schultag vor den Weihnachts-, Oster- und Pfingstferien 1:30 Std. früher; am letzten Schultag vor den Sommerferien 2:40 Std. früher
- G** = bis Geisling Am Osterfeld
- S** = nur an Schultagen
- Sf** = nur an schulfreien Tagen
- FR** = nur freitags
- SfF** = nur freitags und an schulfreien Tagen
- SMD** = nur montags bis donnerstags an Schultagen
- S5** = nur montags bis donnerstags an Schultagen, nicht am letzten Schultag vor den Weihnachts-, Oster-, Pfingst- und Sommerferien und nicht am ersten Schultag nach den Sommerferien

Fahrwege mit Fahrzeit in Minuten



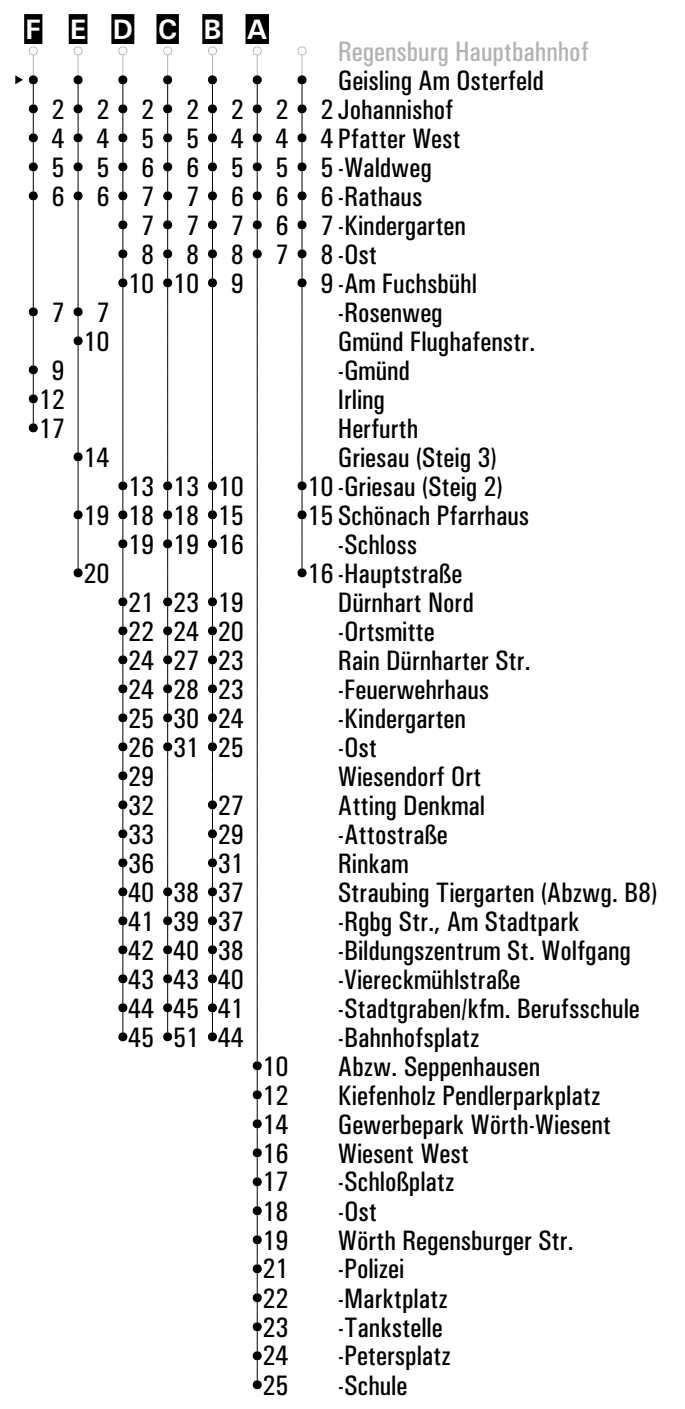
# RVV 33 <sup>H</sup> Geisling Am Osterfeld ▶ Pfatter ▶ Straubing Bahnhofsplatz

	Montag - Freitag				Samstag		Sonn-/Feiertag	
06	33 <sup>C#</sup> <sub>S</sub>	52 <sup>D#</sup> <sub>Sf</sub>						
07					32			
08	00						17	
09	10 <sup>A</sup> <sub>W</sub>				13		47	
10	13				13			
11	10 <sup>A</sup> <sub>W</sub>				13		47	
12	13							
13	10 <sup>A</sup> <sub>W</sub>	41 <sup>VF</sup>	41 <sup>F</sup> <sub>VF</sub>	41 <sup>B</sup> <sub>#</sub>	13	57	47	
14	07							
15	04 <sup>A</sup> <sub>W</sub>				13		47	
16	19	26			13			
17	04 <sup>E</sup> <sub>SMD</sub>	04 <sup>SfF</sup>	26 <sup>B</sup> <sub>#</sub>		13		47	
18	04 <sup>A</sup> <sub>W</sub>	26			13			
19	07				13		47	
20	07							
21	07				13			
22								
23	11				11			
00	56 <sup>FR</sup>				56			
01								
02	33 <sup>FR</sup>				33			

Am 24.12. und 31.12. Verkehr wie an Samstagen falls diese Tage nicht auf einen Sonntag fallen. Gültig ab 01.05.2026  
 Einschränkungen hierzu entnehmen Sie bitte der Tagespresse oder unter [www.rvv.de](http://www.rvv.de)

- A - F** = Fahrwege
- W** = Bus fährt ab Pfatter Ost weiter als Linie 102 über Wiesent nach Wörth a.d. Donau - kein Umstieg erforderlich!
- #** = ab Schönach weiter als VSL-Linie 25
- VF** = an Schultagen; am ersten Schultag nach den Sommerferien & letzten Schultag vor den Weihnachts-, Oster- und Pfingstferien 1:30 Std. früher; am letzten Schultag vor den Sommerferien 2:40 Std. früher
- s** = nur an Schultagen
- sf** = nur an schulfreien Tagen
- FR** = nur freitags
- sfF** = nur freitags und an schulfreien Tagen
- sMD** = nur montags bis donnerstags an Schultagen

Fahrwege mit Fahrzeit in Minuten

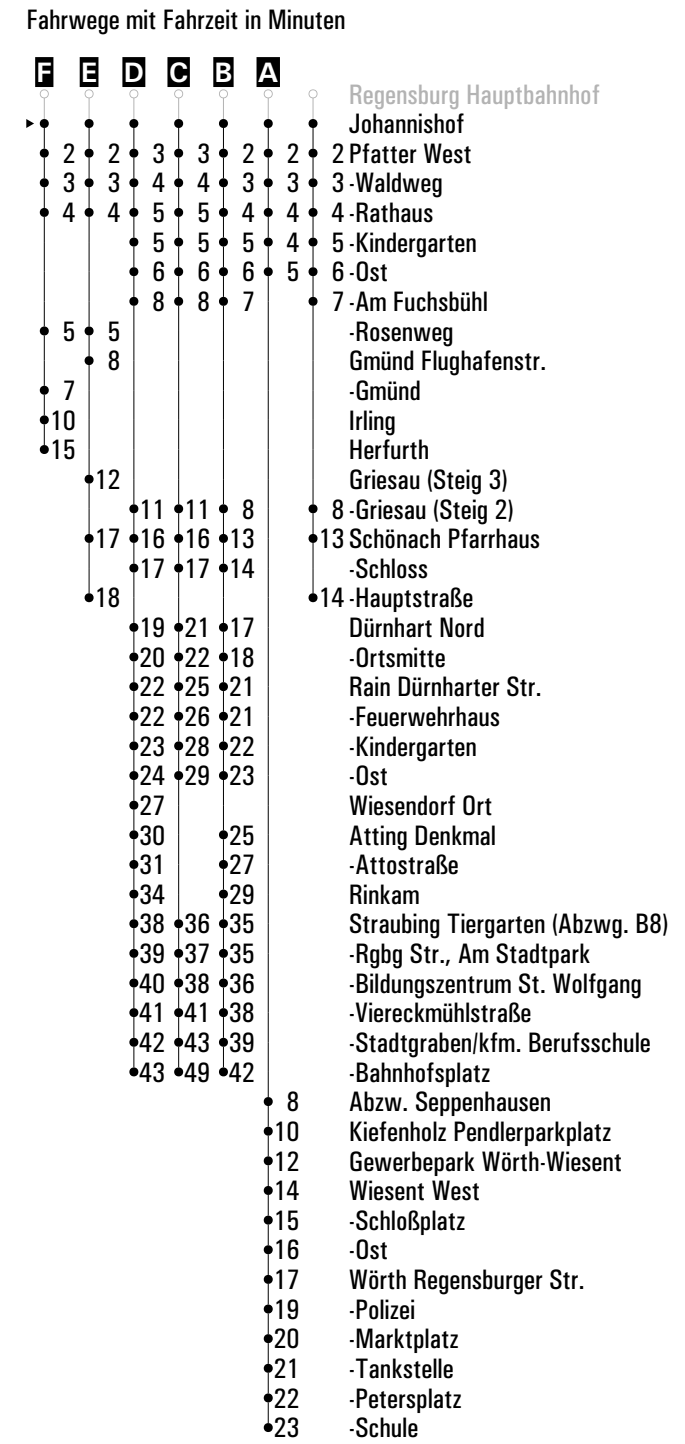


# RVV 33 <sup>H</sup> Johannishof ▶ Pfatter ▶ Straubing Bahnhofplatz

	Montag - Freitag				Samstag				Sonn-/Feiertag							
06	35 <sup>C#</sup> <sub>S</sub>	54 <sup>D#</sup> <sub>Sf</sub>														
07					34											
08	01								19							
09	12 <sup>A</sup> <sub>W</sub>				15				49							
10	15				15											
11	12 <sup>A</sup> <sub>W</sub>				15				49							
12	15															
13	12 <sup>A</sup> <sub>W</sub>	43 <sup>VF</sup>	43 <sup>F</sup> <sub>VF</sub>	43 <sup>B</sup> <sub>#</sub>	15	59			49							
14	09															
15	06 <sup>A</sup> <sub>W</sub>				15				49							
16	21	28			15											
17	06 <sup>E</sup> <sub>SMD</sub>	06 <sup>SfF</sup>	28 <sup>B</sup> <sub>#</sub>		15				49							
18	06 <sup>A</sup> <sub>W</sub>	28			15											
19	09				15				49							
20	09															
21	09				15											
22																
23	13				13											
00	58 <sup>FR</sup>				58											
01																
02	34 <sup>FR</sup>				34											

Am 24.12. und 31.12. Verkehr wie an Samstagen falls diese Tage nicht auf einen Sonntag fallen. Gültig ab 01.05.2026  
 Einschränkungen hierzu entnehmen Sie bitte der Tagespresse oder unter [www.rvv.de](http://www.rvv.de)

- A - F** = Fahrwege
- W** = Bus fährt ab Pfatter Ost weiter als Linie 102 über Wiesent nach Wörth a.d. Donau - kein Umstieg erforderlich!
- #** = ab Schönach weiter als VSL-Linie 25
- VF** = an Schultagen; am ersten Schultag nach den Sommerferien & letzten Schultag vor den Weihnachts-, Oster- und Pfingstferien 1:30 Std. früher; am letzten Schultag vor den Sommerferien 2:40 Std. früher
- s** = nur an Schultagen
- sf** = nur an schulfreien Tagen
- FR** = nur freitags
- sfF** = nur freitags und an schulfreien Tagen
- sMD** = nur montags bis donnerstags an Schultagen



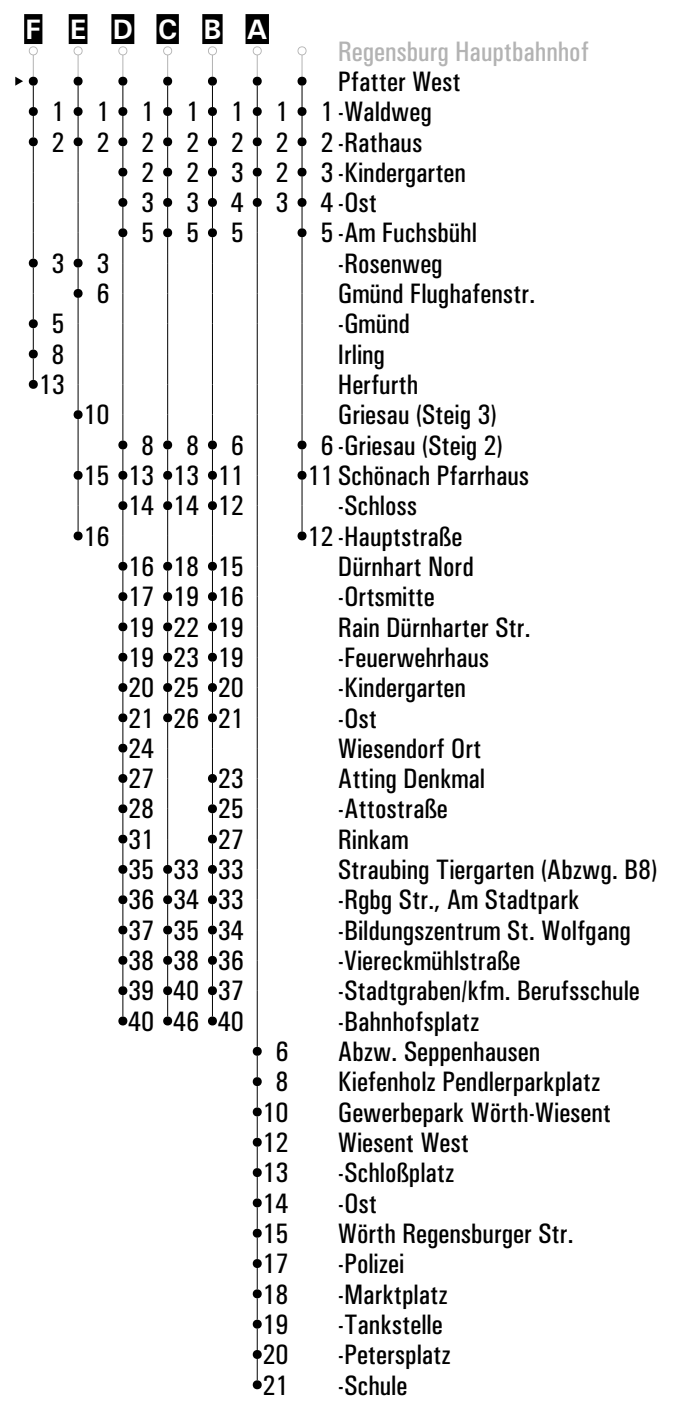
# RVV 33 <sup>H</sup> Pfatter West ► Straubing Bahnhofsplatz

	Montag - Freitag				Samstag				Sonn-/Feiertag				
06	38 <sup>C#</sup> <sub>S</sub>	57 <sup>D#</sup> <sub>Sf</sub>											
07					36								
08	03								21				
09	14 <sup>A</sup> <sub>W</sub>				17				51				
10	17				17								
11	14 <sup>A</sup> <sub>W</sub>				17				51				
12	17												
13	14 <sup>A</sup> <sub>W</sub>	45 <sup>VF</sup>	45 <sup>F</sup> <sub>VF</sub>	45 <sup>B</sup> <sub>#</sub>	17				51				
14	11				01								
15	08 <sup>A</sup> <sub>W</sub>				17				51				
16	23	30			17								
17	08 <sup>E</sup> <sub>SMD</sub>	08 <sup>SfF</sup>	30 <sup>B</sup> <sub>#</sub>		17				51				
18	08 <sup>A</sup> <sub>W</sub>	30			17								
19	11				17				51				
20	11												
21	11				17								
22													
23	15				15								
00													
01	00 <sup>FR</sup>				00								
02	36 <sup>FR</sup>				36								

Am 24.12. und 31.12. Verkehr wie an Samstagen falls diese Tage nicht auf einen Sonntag fallen. Gültig ab 01.05.2026  
Einschränkungen hierzu entnehmen Sie bitte der Tagespresse oder unter [www.rvv.de](http://www.rvv.de)

- A - F** = Fahrwege
- W** = Bus fährt ab Pfatter Ost weiter als Linie 102 über Wiesent nach Wörth a.d. Donau - kein Umstieg erforderlich!
- #** = ab Schönach weiter als VSL-Linie 25
- VF** = an Schultagen; am ersten Schultag nach den Sommerferien & letzten Schultag vor den Weihnachts-, Oster- und Pfingstferien 1:30 Std. früher; am letzten Schultag vor den Sommerferien 2:40 Std. früher
- S** = nur an Schultagen
- Sf** = nur an schulfreien Tagen
- FR** = nur freitags
- SfF** = nur freitags und an schulfreien Tagen
- SMD** = nur montags bis donnerstags an Schultagen

Fahrwege mit Fahrzeit in Minuten



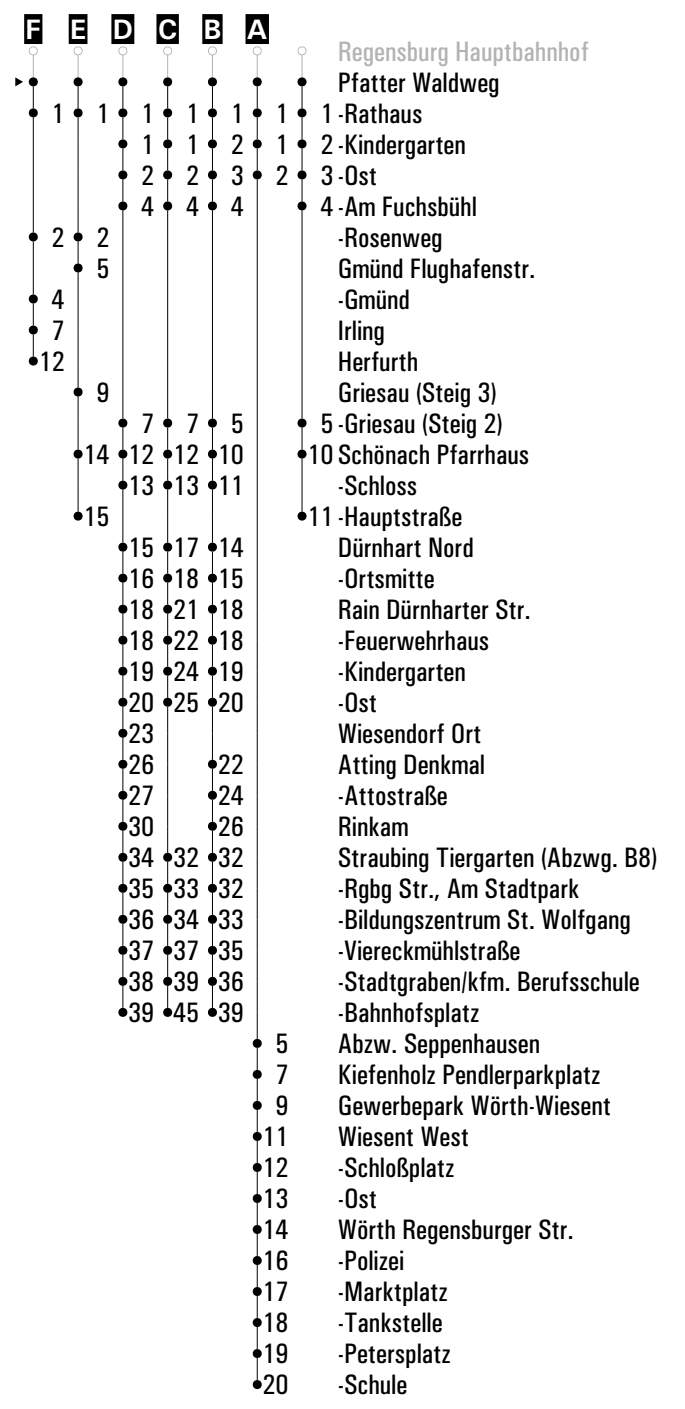
# RVV 33 <sup>H</sup> Pfatter Waldweg ► Straubing Bahnhofsplatz

	Montag - Freitag				Samstag				Sonn-/Feiertag				
06	39 <sup>C#</sup> <sub>S</sub>	58 <sup>D#</sup> <sub>Sf</sub>											
07					37								
08	04								22				
09	15 <sup>A</sup> <sub>W</sub>				18				52				
10	18				18								
11	15 <sup>A</sup> <sub>W</sub>				18				52				
12	18												
13	15 <sup>A</sup> <sub>W</sub>	46 <sup>VF</sup>	46 <sup>F</sup> <sub>VF</sub>	46 <sup>B</sup> <sub>#</sub>	18				52				
14	12				02								
15	09 <sup>A</sup> <sub>W</sub>				18				52				
16	24	31			18								
17	09 <sup>E</sup> <sub>SMD</sub>	09 <sup>SfF</sup>	31 <sup>B</sup> <sub>#</sub>		18				52				
18	09 <sup>A</sup> <sub>W</sub>	31			18								
19	12				18				52				
20	12												
21	12				18								
22													
23	16				16								
00													
01	01 <sup>FR</sup>				01								
02	37 <sup>FR</sup>				37								

Am 24.12. und 31.12. Verkehr wie an Samstagen falls diese Tage nicht auf einen Sonntag fallen. Gültig ab 01.05.2026  
Einschränkungen hierzu entnehmen Sie bitte der Tagespresse oder unter [www.rvv.de](http://www.rvv.de)

- A - F** = Fahrwege
- W** = Bus fährt ab Pfatter Ost weiter als Linie 102 über Wiesent nach Wörth a.d. Donau - kein Umstieg erforderlich!
- #** = ab Schönach weiter als VSL-Linie 25
- VF** = an Schultagen; am ersten Schultag nach den Sommerferien & letzten Schultag vor den Weihnachts-, Oster- und Pfingstferien 1:30 Std. früher; am letzten Schultag vor den Sommerferien 2:40 Std. früher
- s** = nur an Schultagen
- sf** = nur an schulfreien Tagen
- FR** = nur freitags
- sfF** = nur freitags und an schulfreien Tagen
- sMD** = nur montags bis donnerstags an Schultagen

Fahrwege mit Fahrzeit in Minuten



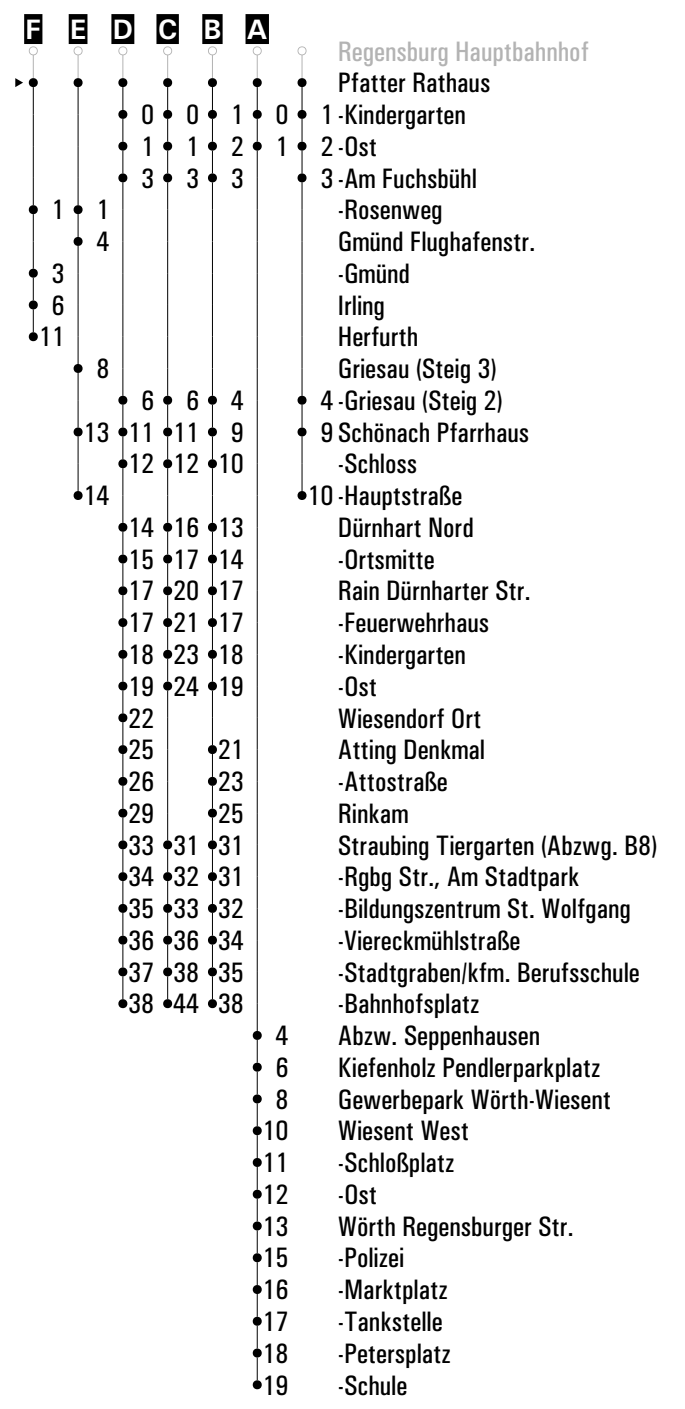
# RVV 33 <sup>H</sup> Pfatter Rathaus ► Straubing Bahnhofsplatz

	Montag - Freitag				Samstag	Sonn-/Feiertag
05	30 <sup>B#</sup>					
06	40 <sup>C#</sup> <sub>S</sub>	59 <sup>D#</sup> <sub>Sf</sub>				
07				38		
08	05				23	
09	16 <sup>A</sup> <sub>W</sub>			19	53	
10	19			19		
11	16 <sup>A</sup> <sub>W</sub>			19	53	
12	19					
13	16 <sup>A</sup> <sub>W</sub>	47 <sup>VF</sup>	47 <sup>F</sup> <sub>VF</sub>	47 <sup>B#</sup>	19	53
14	13			03		
15	10 <sup>A</sup> <sub>W</sub>			19	53	
16	25	32		19		
17	10 <sup>E</sup> <sub>SMD</sub>	10 <sup>SfF</sup>	32 <sup>B#</sup>	19	53	
18	10 <sup>A</sup> <sub>W</sub>	32		19		
19	13			19	53	
20	13					
21	13			19		
22						
23	17			17		
00						
01	02 <sup>FR</sup>			02		
02	38 <sup>FR</sup>			38		

Am 24.12. und 31.12. Verkehr wie an Samstagen falls diese Tage nicht auf einen Sonntag fallen. Gültig ab 01.05.2026  
Einschränkungen hierzu entnehmen Sie bitte der Tagespresse oder unter [www.rvv.de](http://www.rvv.de)

- A - F** = Fahrwege
- W** = Bus fährt ab Pfatter Ost weiter als Linie 102 über Wiesent nach Wörth a.d. Donau - kein Umstieg erforderlich!
- #** = ab Schönach weiter als VSL-Linie 25
- VF** = an Schultagen; am ersten Schultag nach den Sommerferien & letzten Schultag vor den Weihnachts-, Oster- und Pfingstferien 1:30 Std. früher; am letzten Schultag vor den Sommerferien 2:40 Std. früher
- S** = nur an Schultagen
- Sf** = nur an schulfreien Tagen
- FR** = nur freitags
- SfF** = nur freitags und an schulfreien Tagen
- SMD** = nur montags bis donnerstags an Schultagen

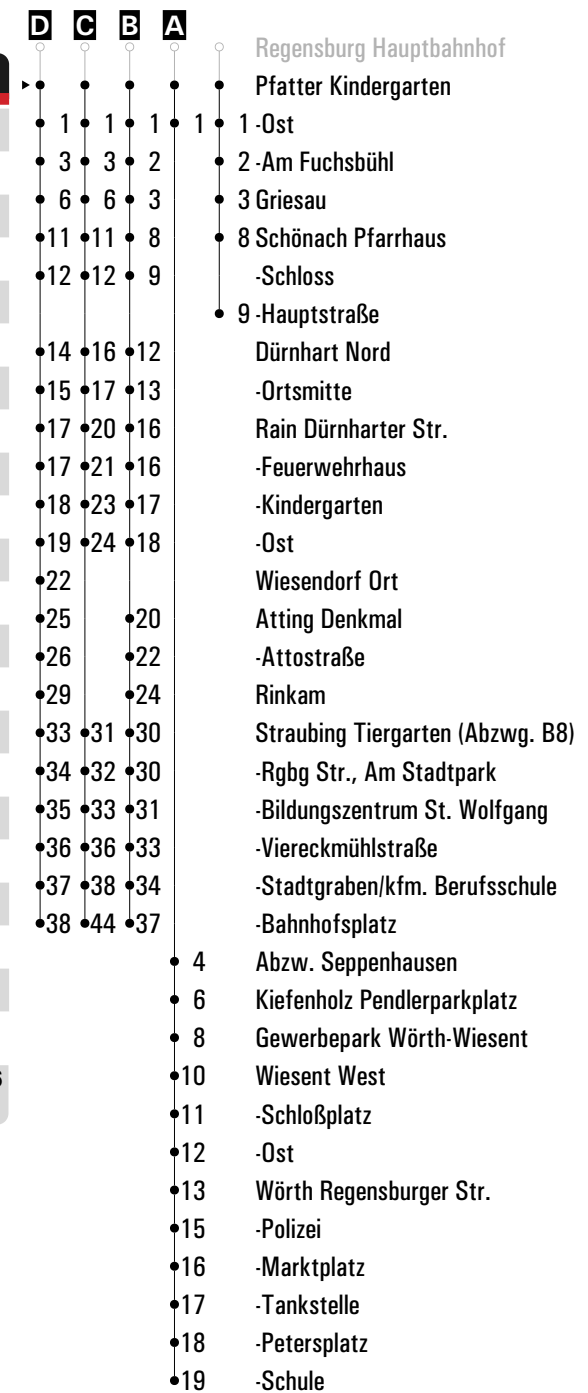
Fahrwege mit Fahrzeit in Minuten



# RVV 33 <sup>H</sup> Pfatter Kindergarten ► Straubing Bahnhofsplatz

Fahrwege mit Fahrzeit in Minuten

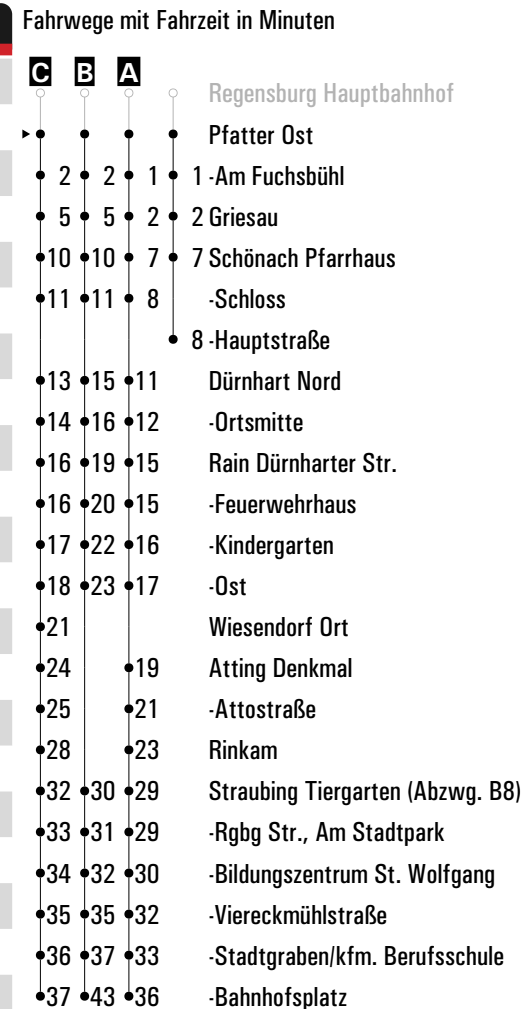
	Montag - Freitag				Samstag				Sonn-/Feiertag				
05	31	B#											
06	40	C# s		59	D# sf								
07					39								
08	05									24			
09	16	A W			20					54			
10	19				20								
11	16	A W			20					54			
12	19												
13	16	A W	48	VF	48	B#				54			
14	14				04								
15	10	A W			20					54			
16	26		33		20								
17	11	sfF	33	B#	20					54			
18	10	A W	33		20								
19	14				20					54			
20	14												
21	14				20								
22													
23	18				18								
00													
01	03	FR			03								
02	39	FR			39								



Am 24.12. und 31.12. Verkehr wie an Samstagen falls diese Tage nicht auf einen Sonntag fallen. Einschränkungen Gültig ab 01.05.2026 hierzu entnehmen Sie bitte der Tagespresse oder unter [www.rvv.de](http://www.rvv.de)

- A - D** = Fahrwege
- W** = Bus fährt ab Pfatter Ost weiter als Linie 102 über Wiesent nach Wörth a.d. Donau - kein Umstieg erforderlich!
- #** = ab Schönach weiter als VSL-Linie 25
- VF** = an Schultagen; am ersten Schultag nach den Sommerferien & letzten Schultag vor den Weihnachts-, Oster- und Pfingstferien 1:30 Std. früher; am letzten Schultag vor den Sommerferien 2:40 Std. früher
- s** = nur an Schultagen
- sf** = nur an schulfreien Tagen
- FR** = nur freitags
- sfF** = nur freitags und an schulfreien Tagen

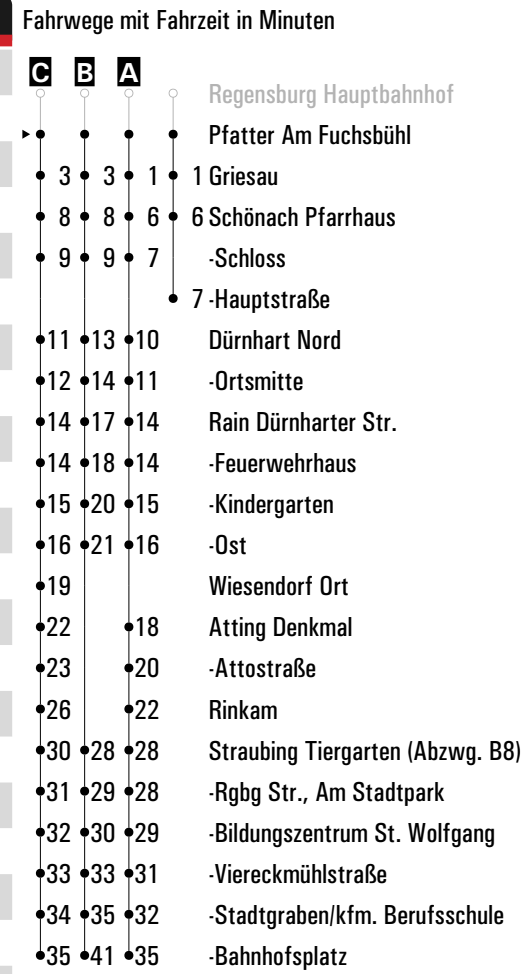
	Montag - Freitag					Samstag					Sonn-/Feiertag						
05	31	A#															
06	41	B#															
07	00	C#				40											
08	06													25			
09						21								55			
10	20					21											
11						21								55			
12	20																
13	49	VF	49	A#		21								55			
14	15					05											
15						21								55			
16	27		34			21											
17	12	SfF	33	A#		21								55			
18	34					21											
19	15					21								55			
20	15																
21	15					21											
22																	
23	19					19											
00																	
01	04	FR				04											
02	40	FR				40											



Am 24.12. und 31.12. Verkehr wie an Samstagen falls diese Tage nicht auf einen Sonntag fallen. Einschränkungen hierzu Gültig ab 01.05.2026 entnehmen Sie bitte der Tagespresse oder unter [www.rvv.de](http://www.rvv.de)

- A - C** = Fahrwege
- #** = ab Schönach weiter als VSL-Linie 25
- VF** = an Schultagen; am ersten Schultag nach den Sommerferien & letzten Schultag vor den Weihnachts-, Oster- und Pfingstferien 1:30 Std. früher; am letzten Schultag vor den Sommerferien 2:40 Std. früher
- s** = nur an Schultagen
- Sf** = nur an schulfreien Tagen
- FR** = nur freitags
- SfF** = nur freitags und an schulfreien Tagen

	Montag - Freitag					Samstag					Sonn-/Feiertag							
05	32 <sup>A#</sup>																	
06	43 <sup>B#</sup>																	
07	02 <sup>C#</sup>					41												
08	07													26				
09						22								56				
10	21					22												
11						22								56				
12	21																	
13	50 <sup>VF</sup>	50 <sup>A#</sup>				22								56				
14	16					06												
15						22								56				
16	28	35				22												
17	13 <sup>sfF</sup>	34 <sup>A#</sup>				22								56				
18	35					22												
19	16					22								56				
20	16																	
21	16					22												
22																		
23	20					20												
00																		
01	05 <sup>FR</sup>					05												
02	41 <sup>FR</sup>					41												

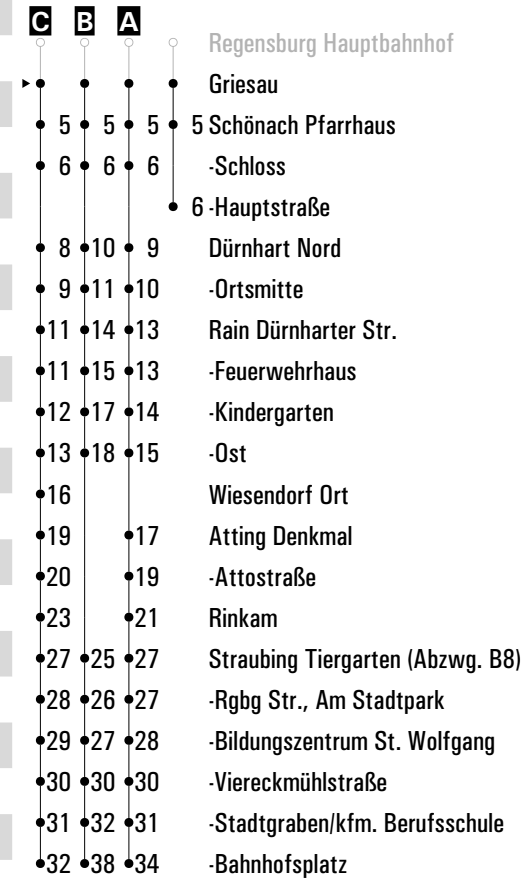


Am 24.12. und 31.12. Verkehr wie an Samstagen falls diese Tage nicht auf einen Sonntag fallen. Einschränkungen hierzu Gültig ab 01.05.2026 entnehmen Sie bitte der Tagespresse oder unter [www.rvv.de](http://www.rvv.de)

- A - C** = Fahrwege
- #** = ab Schönach weiter als VSL-Linie 25
- VF** = an Schultagen; am ersten Schultag nach den Sommerferien & letzten Schultag vor den Weihnachts-, Oster- und Pfingstferien 1:30 Std. früher; am letzten Schultag vor den Sommerferien 2:40 Std. früher
- s** = nur an Schultagen
- sf** = nur an schulfreien Tagen
- FR** = nur freitags
- sfF** = nur freitags und an schulfreien Tagen

	Montag - Freitag					Samstag					Sonn-/Feiertag									
05	34 <sup>A#</sup>																			
06	46 <sup>B#</sup>																			
07	05 <sup>C#</sup>					43														
08	09																			
09						23														
10	23					23														
11						23														
12	23																			
13	51 <sup>A#</sup>					52 <sup>VF</sup>														
14	17					07														
15						23														
16	29					38														
17	14 <sup>SfF</sup>					35 <sup>A#</sup>														
18	38					23														
19	17					23														
20	17																			
21	17					23														
22																				
23	21					21														
00																				
01	06 <sup>FR</sup>					06														
02	44 <sup>FR</sup>					44														

Fahrwege mit Fahrzeit in Minuten

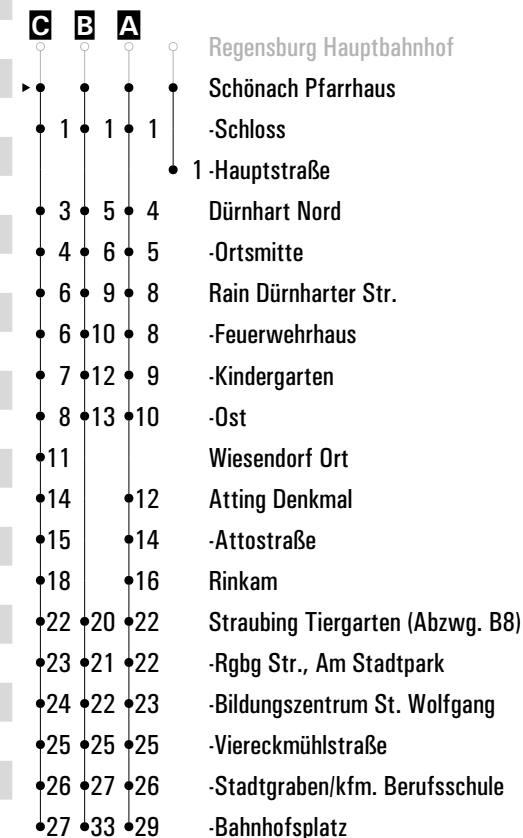


Am 24.12. und 31.12. Verkehr wie an Samstagen falls diese Tage nicht auf einen Sonntag fallen. Einschränkungen hierzu Gültig ab 01.05.2026 entnehmen Sie bitte der Tagespresse oder unter [www.rvv.de](http://www.rvv.de)

- A - C** = Fahrwege
- #** = ab Schönach weiter als VSL-Linie 25
- VF** = an Schultagen; am ersten Schultag nach den Sommerferien & letzten Schultag vor den Weihnachts-, Oster- und Pfingstferien 1:30 Std. früher; am letzten Schultag vor den Sommerferien 2:40 Std. früher
- s** = nur an Schultagen
- Sf** = nur an schulfreien Tagen
- FR** = nur freitags
- SfF** = nur freitags und an schulfreien Tagen

	Montag - Freitag				Samstag				Sonn-/Feiertag				
05	39 <sup>A#</sup>												
06	51 <sup>B#</sup>												
07	10 <sup>C#</sup>				48								
08	14								32				
09					28								
10	28				28				02				
11					28								
12	28								02				
13	56 <sup>A#</sup>	57 <sup>VF</sup>			28								
14	22				12				02				
15					28								
16	34	43			28				02				
17	19 <sup>sfF</sup>	23 <sup>sMD</sup>	40 <sup>A#</sup>		28								
18	43				28				02				
19	22				28								
20	22								02				
21	22				28								
22													
23	26				26								
00													
01	11 <sup>FR</sup>				11								
02	49 <sup>FR</sup>				49								

Fahrwege mit Fahrzeit in Minuten



Am 24.12. und 31.12. Verkehr wie an Samstagen falls diese Tage nicht auf einen Sonntag fallen. Einschränkungen hierzu Gültig ab 01.05.2026 entnehmen Sie bitte der Tagespresse oder unter [www.rvv.de](http://www.rvv.de)  
Im Binnenverkehr Straubing - Schönach gilt der VSL-Tarif!

**A - C** = Fahrwege

**#** = ab Schönach weiter als VSL-Linie 25

**VF** = an Schultagen; am ersten Schultag nach den Sommerferien & letzten Schultag vor den Weihnachts-, Oster- und Pfingstferien 1:30 Std. früher; am letzten Schultag vor den Sommerferien 2:40 Std. früher

**s** = nur an Schultagen

**sf** = nur an schulfreien Tagen

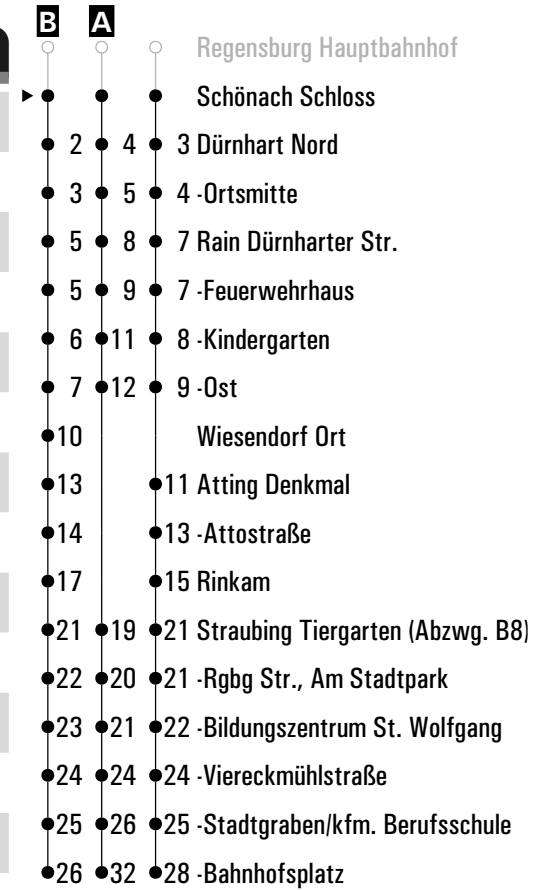
**FR** = nur freitags

**sfF** = nur freitags und an schulfreien Tagen

**sMD** = nur montags bis donnerstags an Schultagen

Fahrwege mit Fahrzeit in Minuten

Montag - Freitag	
05	40
06	52 <b>A</b> <b>s</b> <b>B</b> <b>sf</b>
07	11 <b>B</b> <b>sf</b>
08	
09	
10	
11	
12	
13	57
14	
15	
16	
17	42
18	
19	
20	
21	



Am 24.12. und 31.12. Verkehr wie an Samstagen falls diese Tage nicht auf einen Sonntag fallen. Einschränkungen hierzu Gültig ab 01.05.2026 entnehmen Sie bitte der Tagespresse oder unter [www.rvv.de](http://www.rvv.de)  
 Im Binnenverkehr Straubing - Schönach gilt der VSL-Tarif!

**A - B** = Fahrwege

**s** = nur an Schultagen

**sf** = nur an schulfreien Tagen