RVV **3** Ⓗ Graß

► Wutzlhofen / Sallener Berg

Echtzeitauskunft

Uhr	Montag - Freitag	Samstag	Sonntag
05	06 39 59	06 51	
06	19 39 59	21 51	06
07	19 39 59	21 39 59	06
08	19 39 59	19 39 59	06
09	19 39 59	19 39 59	20
10	19 39 59	19 39 59	20
11	19 39 59	19 39 59	20
12	19 39 59	19 39 59	20
13	19 39 59	19 39 59	20
14	19 39 59	19 39 59	20
15	19 39 59	19 39 59	20
16	19 39 59	19 39	20
17	19 39 59	19	20
18	19 39 59	19 nHA	20
19	19	21 nHA	21
20	21	21 nHA	21
21	21	21 nHA	21
22	21	21 nSI 21[1] SI	21
23	21	21 nSI	21
00			

Erklärung Fußnoten:

1 = fährt Weg 1
SI = Nur an Silvester
nHA = Nicht am Heilig Abend
nSI = Nicht am Heilig Abend und Silvester

Linienfahrweg

	1	Graß
01	01	Am Bach
02	02	Leoprechting
03	03	Lieperkingstraße
04	04	Oberisling
05	05	Rauberstraße
07	07	Jahnstadion Regensburg
08	08	Johann-Hösl-Straße
09	09	Schule Napoleonstein
10	10	Humboldtstr. Bürgerhaus
11	11	Humboldtstraße
12	12	Tulpenweg
13	13	An der Iselrinne
13	13	Brahmsstraße
14	14	Alfons-Auer-Straße
15	15	Antoniuskirche
16	16	Unterer kath. Friedhof
18	18	HBF Süd/Arcaden
21	21	Hauptbahnhof
26	25	Dachauplatz
28		Gabelsbergerstraße
30		Weißenburgstraße
	27	Haus der Bayerischen Geschichte
	28	Eiserne Brücke
	29	Wöhrdstraße
32	31	Weichs / DEZ
34	33	Donaustaufer Straße
36	35	Nordgaustraße
37	36	Reinhausen Kirche
38	37	Reinhausen Brücke
39	38	Schule St. Nikola
40	39	Fluderstraße
41	40	Amberger Straße
42	42	Gallingkofen
43	43	Kötztinger Straße
44	44	Berchinger Straße
45	45	Schlesierstraße
46	46	Ardennenstraße
49	49	Wutzlhofen

RVV

3 Ⓗ Am Bach

► Wutzlhofen / Sallener Berg

Echtzeitauskunft

Uhr	Montag - Freitag	Samstag	Sonntag
05	07 40	07 52	
06	00 20 40	22 52	07
07	00 20 40	22 40	07
08	00 20 40	00 20 40	07
09	00 20 40	00 20 40	21
10	00 20 40	00 20 40	21
11	00 20 40	00 20 40	21
12	00 20 40	00 20 40	21
13	00 20 40	00 20 40	21
14	00 20 40	00 20 40	21
15	00 20 40	00 20 40	21
16	00 20 40	00 20 40	21
17	00 20 40	20	21
18	00 20 40	20 nHA	21
19	00 20	22 nHA	22
20	22	22 nHA	22
21	22	22 nHA	22
22	22	22 nSI 22[1] SI	22
23	22	22 nSI	22
00			

Erklärung Fußnoten:

1 = fährt Weg 1
SI = Nur an Silvester
nHA = Nicht am Heilig Abend
nSI = Nicht am Heilig Abend und Silvester

Linienfahrweg

	1	Am Bach
01	01	Leoprechting
02	02	Lieperkingstraße
03	03	Oberisling
04	04	Rauberstraße
06	06	Jahnstadion Regensburg
07	07	Johann-Hösl-Straße
08	08	Schule Napoleonstein
09	09	Humboldtstr. Bürgerhaus
10	10	Humboldtstraße
11	11	Tulpenweg
12	12	An der Iselrinne
12	12	Brahmsstraße
13	13	Alfons-Auer-Straße
14	14	Antoniuskirche
15	15	Unterer kath. Friedhof
17	17	HBF Süd/Arcaden
20	20	Hauptbahnhof
25	24	Dachauplatz
27		Gabelsbergerstraße
29		Weißenburgstraße
	26	Haus der Bayerischen Geschichte
	27	Eiserne Brücke
	28	Wöhrdstraße
31	30	Weichs / DEZ
33	32	Donaustaufer Straße
35	34	Nordgaustraße
36	35	Reinhausen Kirche
37	36	Reinhausen Brücke
38	37	Schule St. Nikola
39	38	Fluderstraße
40	39	Amberger Straße
41	41	Gallingkofen
42	42	Kötztinger Straße
43	43	Berchinger Straße
44	44	Schlesierstraße
45	45	Ardennenstraße
48	48	Wutzlhofen

RVV **3** Ⓗ Leoprechting

► Wutzlhofen / Sallener Berg

Echtzeitauskunft

Uhr	Montag - Freitag	Samstag	Sonntag
05	08 41	08 53	
06	01 21 41	23 53	08
07	01 21 41	23 41	08
08	01 21 41	01 21 41	08
09	01 21 41	01 21 41	22
10	01 21 41	01 21 41	22
11	01 21 41	01 21 41	22
12	01 21 41	01 21 41	22
13	01 21 41	01 21 41	22
14	01 21 41	01 21 41	22
15	01 21 41	01 21 41	22
16	01 21 41	01 21 41	22
17	01 21 41	21	22
18	01 21 41	21 nHA	22
19	01 21	23 nHA	23
20	23	23 nHA	23
21	23	23 nHA	23
22	23	23 nSI 23[1] SI	23
23	23	23 nSI	23
00			

Erklärung Fußnoten:

1 = fährt Weg 1
SI = Nur an Silvester
nHA = Nicht am Heilig Abend
nSI = Nicht am Heilig Abend und Silvester

Linienfahrweg

	1	Leoprechting
01	01	Lieperkingstraße
02	02	Oberisling
03	03	Rauberstraße
05	05	Jahnstadion Regensburg
06	06	Johann-Hösl-Straße
07	07	Schule Napoleonstein
08	08	Humboldtstr. Bürgerhaus
09	09	Humboldtstraße
10	10	Tulpenweg
11	11	An der Iselrinne
11	11	Brahmsstraße
12	12	Alfons-Auer-Straße
13	13	Antoniuskirche
14	14	Unterer kath. Friedhof
16	16	HBF Süd/Arcaden
19	19	Hauptbahnhof
24	23	Dachauplatz
26		Gabelsbergerstraße
28		Weißenburgstraße
	25	Haus der Bayerischen Geschichte
	26	Eiserne Brücke
	27	Wöhrdstraße
30	29	Weichs / DEZ
32	31	Donaustaufer Straße
34	33	Nordgaustraße
35	34	Reinhausen Kirche
36	35	Reinhausen Brücke
37	36	Schule St. Nikola
38	37	Fluderstraße
39	38	Amberger Straße
40	40	Gallingkofen
41	41	Kötztinger Straße
42	42	Berchinger Straße
43	43	Schlesierstraße
44	44	Ardennenstraße
47	47	Wutzlhofen

RVV **3**

Ⓗ Lieperkingstraße

► Wutzlhofen / Sallener Berg

Echtzeitauskunft

Uhr	Montag - Freitag			Samstag			Sonntag
05	09	42		09	54		
06	02	22	42	24	54		09
07	02	22	42	24	42		09
08	02	22	42	02	22	42	09
09	02	22	42	02	22	42	23
10	02	22	42	02	22	42	23
11	02	22	42	02	22	42	23
12	02	22	42	02	22	42	23
13	02	22	42	02	22	42	23
14	02	22	42	02	22	42	23
15	02	22	42	02	22	42	23
16	02	22	42	02	22	42	23
17	02	22	42	22			23
18	02	22	42	22 nHA			23
19	02	22		24 nHA			24
20	24			24 nHA			24
21	24			24 nHA			24
22	24			24 nSI	24[1] SI		24
23	24			24 nSI			24
00							

Erklärung Fußnoten:

1 = fährt Weg 1
SI = Nur an Silvester
nHA = Nicht am Heilig Abend
nSI = Nicht am Heilig Abend und Silvester

Linienfahrweg

	1	Lieperkingstraße
01	01	Oberisling
02	02	Rauberstraße
04	04	Jahnstadion Regensburg
05	05	Johann-Hösl-Straße
06	06	Schule Napoleonstein
07	07	Humboldtstr. Bürgerhaus
08	08	Humboldtstraße
09	09	Tulpenweg
10	10	An der Iselrinne
10	10	Brahmsstraße
11	11	Alfons-Auer-Straße
12	12	Antoniuskirche
13	13	Unterer kath. Friedhof
15	15	HBF Süd/Arcaden
18	18	Hauptbahnhof
23	22	Dachauplatz
25		Gabelsbergerstraße
27		Weißenburgstraße
	24	Haus der Bayerischen Geschichte
	25	Eiserne Brücke
	26	Wöhrdstraße
29	28	Weichs / DEZ
31	30	Donaustaufer Straße
33	32	Nordgaustraße
34	33	Reinhausen Kirche
35	34	Reinhausen Brücke
36	35	Schule St. Nikola
37	36	Fluderstraße
38	37	Amberger Straße
39	39	Gallingkofen
40	40	Kötztinger Straße
41	41	Berchinger Straße
42	42	Schlesierstraße
43	43	Ardennenstraße
46	46	Wutzlhofen

RVV

3 Ⓗ Oberisling

► Wutzlhofen / Sallener Berg

Echtzeitauskunft

Uhr	Montag - Freitag			Samstag			Sonntag
05	10	43		10	55		
06	03	23	43	25	55		10
07	03	23	43	25	43		10
08	03	23	43	03	23	43	10
09	03	23	43	03	23	43	24
10	03	23	43	03	23	43	24
11	03	23	43	03	23	43	24
12	03	23	43	03	23	43	24
13	03	23	43	03	23	43	24
14	03	23	43	03	23	43	24
15	03	23	43	03	23	43	24
16	03	23	43	03	23	43	24
17	03	23	43	23			24
18	03	23	43	23 nHA			24
19	03	23		25 nHA			25
20	25			25 nHA			25
21	25			25 nHA			25
22	25			25 nSI	25[1] SI		25
23	25			25 nSI			25
00							

Erklärung Fußnoten:

1 = fährt Weg 1
SI = Nur an Silvester
nHA = Nicht am Heilig Abend
nSI = Nicht am Heilig Abend und Silvester

Linienfahrweg

	1	Oberisling
01	01	Rauberstraße
03	03	Jahnstadion Regensburg
04	04	Johann-Hösl-Straße
05	05	Schule Napoleonstein
06	06	Humboldtstr. Bürgerhaus
07	07	Humboldtstraße
08	08	Tulpenweg
09	09	An der Iselrinne
09	09	Brahmsstraße
10	10	Alfons-Auer-Straße
11	11	Antoniuskirche
12	12	Unterer kath. Friedhof
14	14	HBF Süd/Arcaden
17	17	Hauptbahnhof
22	21	Dachauplatz
24		Gabelsbergerstraße
26		Weißenburgstraße
	23	Haus der Bayerischen Geschichte
	24	Eiserne Brücke
	25	Wöhrdstraße
28	27	Weichs / DEZ
30	29	Donaustaufer Straße
32	31	Nordgaustraße
33	32	Reinhausen Kirche
34	33	Reinhausen Brücke
35	34	Schule St. Nikola
36	35	Fluderstraße
37	36	Amberger Straße
38	38	Gallingkofen
39	39	Kötztinger Straße
40	40	Berchinger Straße
41	41	Schlesierstraße
42	42	Ardennenstraße
45	45	Wutzlhofen

RVV 3 Rauberstraße

► Wutzlhofen / Sallener Berg

Echtzeitauskunft

Uhr	Montag - Freitag	Samstag	Sonntag
05	11 44	11 56	
06	04 24 44	26 56	11
07	04 24 44	26 44	11
08	04 24 44	04 24 44	11
09	04 24 44	04 24 44	25
10	04 24 44	04 24 44	25
11	04 24 44	04 24 44	25
12	04 24 44	04 24 44	25
13	04 24 44	04 24 44	25
14	04 24 44	04 24 44	25
15	04 24 44	04 24 44	25
16	04 24 44	04 24 44	25
17	04 24 44	24	25
18	04 24 44	24 nHA	25
19	04 24	26 nHA	26
20	26	26 nHA	26
21	26	26 nHA	26
22	26	26 nSI 26[1] SI	26
23	26	26 nSI	26
00			

Erklärung Fußnoten:

1 = fährt Weg 1
SI = Nur an Silvester
nHA = Nicht am Heilig Abend
nSI = Nicht am Heilig Abend und Silvester

Linienfahrweg

1		Rauberstraße
02	02	Jahnstadion Regensburg
03	03	Johann-Hösl-Straße
04	04	Schule Napoleonstein
05	05	Humboldtstr. Bürgerhaus
06	06	Humboldtstraße
07	07	Tulpenweg
08	08	An der Iselrinne
08	08	Brahmsstraße
09	09	Alfons-Auer-Straße
10	10	Antoniuskirche
11	11	Unterer kath. Friedhof
13	13	HBF Süd/Arcaden
16	16	Hauptbahnhof
21	20	Dachauplatz
23		Gabelsbergerstraße
25		Weißenburgstraße
	22	Haus der Bayerischen Geschichte
	23	Eiserne Brücke
	24	Wöhrdstraße
27	26	Weichs / DEZ
29	28	Donaustaufer Straße
31	30	Nordgaustraße
32	31	Reinhausen Kirche
33	32	Reinhausen Brücke
34	33	Schule St. Nikola
35	34	Fluderstraße
36	35	Amberger Straße
37	37	Gallingkofen
38	38	Kötztinger Straße
39	39	Berchinger Straße
40	40	Schlesierstraße
41	41	Ardennenstraße
44	44	Wutzlhofen

RVV

3 Ⓗ Jahnstadion Regensburg

► Wutzlhofen / Sallener Berg

Echtzeitauskunft

Uhr	Montag - Freitag					Samstag					Sonntag	
04	57[3]											
05	13	46				13	58					
06	06	26	46			28	58				13	
07	06	10[3 s]	26	46		28	46				13	
08	06	26	46			06	26	46			13	
09	06	26	46			06	26	46			27	57[1]
10	06	26	46			06	26	46			27	57[1]
11	06	26	46			06	26	46			27	57[1]
12	06	26	46			06	26	46			27	57[1]
13	06	26	46			06	26	46			27	57[1]
14	06	26	46			06	26	46			27	57[1]
15	06	26	46			06	26	46			27	57[1]
16	06	26	46			06	26	46			27	57[1]
17	06	26	46			06	26	46			27	57[1]
18	06	26	46			06	26 [nHA]	46 [nHA]			27	57[1]
19	06	26	58[1]			06 [nHA]	28 [nHA]	58[1] [nHA]			28	58[1]
20	28	58[1]				28 [nHA]	58[1] [nHA]				28	58[1]
21	28	58[1]				28 [nHA]	58[2] [Sl]	58[1] [nSl]			28	58[1]
22	28	58[1]				28 [nSl]	28[4] [Sl]	58[2] [Sl]	58[1] [nSl]		28	58[1]
23	28					28 [nSl]					28	
00												

Erklärung Fußnoten:

1..4 = fährt Weg 1 bis 4
Sl = Nur an Silvester
nHA = Nicht am Heilig Abend
nSl = Nicht am Heilig Abend und Silvester
s = Nur an Schultagen

Linienfahrweg

4	3	2	1	
				Jahnstadion Regensburg
01	01	01	01	Johann-Hösl-Straße
02	02	02	02	Schule Napoleonstein
03		03	03	Humboldtstr. Bürgerhaus
04		04	04	Humboldtstraße
05	02	05	05	Tulpenweg
06	03	06	06	An der Iselrinne
06	04	06	06	Brahmsstraße
07	05	07	07	Alfons-Auer-Straße
08	06	08	08	Antoniuskirche
09	07	09	09	Unterer kath. Friedhof
11	09	11	11	HBF Süd/Arcaden
	12			Hauptbahnhof (A5)
14		14	14	Hauptbahnhof (C6)
19		19	19	Dachauplatz
21		21		Gabelsbergerstraße
23		23		Weißenburgstraße
			21	Haus der Bayerischen Geschichte
			22	Eiserne Brücke
			23	Wöhrdstraße
25		25	25	Weichs / DEZ
27		27	27	Donaustaufer Straße
29		29	29	Nordgaustraße
30		30	30	Reinhausen Kirche
31		31	31	Reinhausen Brücke
32		32	32	Schule St. Nikola
33		33	33	Fluderstraße
34			34	Amberger Straße (A)
		34	34	Amberger Straße (C)
		35	35	Spessartstraße
		36	36	Siebenbürgener Str.
		37	37	Im Reichen Winkel
		39	39	Sallerner Berg
35			36	Gallingkofen
36			37	Kötztinger Straße
37			38	Berchinger Straße
38			39	Schlesierstraße
39			40	Ardennenstraße
42			43	Wutzlhofen

RVV **3** Ⓗ Johann-Hösl-Straße

► Wutzlhofen / Sallener Berg

Echtzeitauskunft

Uhr	Montag - Freitag					Samstag					Sonntag	
04	58[3]											
05	14	47				14	59					
06	07	27	47			29	59				14	
07	07	11[3] s	27	47		29	47				14	
08	07	27	47			07	27	47			14	
09	07	27	47			07	27	47			28	58[1]
10	07	27	47			07	27	47			28	58[1]
11	07	27	47			07	27	47			28	58[1]
12	07	27	47			07	27	47			28	58[1]
13	07	27	47			07	27	47			28	58[1]
14	07	27	47			07	27	47			28	58[1]
15	07	27	47			07	27	47			28	58[1]
16	07	27	47			07	27	47			28	58[1]
17	07	27	47			07	27	47			28	58[1]
18	07	27	47			07	27 nHA	47 nHA			28	58[1]
19	07	27	59[1]			07 nHA	29 nHA	59[1] nHA			29	59[1]
20	29	59[1]				29 nHA	59[1] nHA				29	59[1]
21	29	59[1]				29 nHA	59[2] SI	59[1] nSI			29	59[1]
22	29	59[1]				29 nSI	29[4] SI	59[2] SI	59[1] nSI		29	59[1]
23	29					29 nSI					29	
00												

Erklärung Fußnoten:

1...4 = fährt Weg 1 bis 4
SI = Nur an Silvester
nHA = Nicht am Heilig Abend
nSI = Nicht am Heilig Abend und Silvester
s = Nur an Schultagen

Linienfahrweg

4	3	2	1	
				Johann-Hösl-Straße
01	01	01	01	Schule Napoleonstein
02		02	02	Humboldtstr. Bürgerhaus
03		03	03	Humboldtstraße
04	01	04	04	Tulpenweg
05	02	05	05	An der Iselrinne
05	03	05	05	Brahmsstraße
06	04	06	06	Alfons-Auer-Straße
07	05	07	07	Antoniuskirche
08	06	08	08	Unterer kath. Friedhof
10	08	10	10	HBF Süd/Arcaden
	11			Hauptbahnhof (A5)
13		13	13	Hauptbahnhof (C6)
18		18	17	Dachauplatz
20		20		Gabelsbergerstraße
22		22		Weißenburgstraße
			19	Haus der Bayerischen Geschichte
			20	Eiserne Brücke
			21	Wöhrdstraße
24		24	23	Weichs / DEZ
26		26	25	Donaustaufer Straße
28		28	27	Nordgaustraße
29		29	28	Reinhausen Kirche
30		30	29	Reinhausen Brücke
31		31	30	Schule St. Nikola
32		32	31	Fluderstraße
33			32	Amberger Straße (A)
		33		Amberger Straße (C)
		34		Spessartstraße
		35		Siebenbürgener Str.
		36		Im Reichen Winkel
		38		Sallerner Berg
34			34	Gallingkofen
35			35	Kötztinger Straße
36			36	Berchinger Straße
37			37	Schlesierstraße
38			38	Ardennenstraße
41			41	Wutzlhofen

RVV 3

Ⓗ Schule Napoleonstein

► Wutzlhofen / Sallener Berg

Echtzeitauskunft

Uhr	Montag - Freitag					Samstag				Sonntag	
04	59[2]										
05	15	48				15					
06	08	28	48			00	30			15	
07	08	12[2] s	28	48		00	30	48		15	
08	08	28	48			08	28	48		15	
09	08	28	48			08	28	48		29	59[1]
10	08	28	48			08	28	48		29	59[1]
11	08	28	48			08	28	48		29	59[1]
12	08	28	48			08	28	48		29	59[1]
13	08	28	48			08	28	48		29	59[1]
14	08	28	48			08	28	48		29	59[1]
15	08	28	48			08	28	48		29	59[1]
16	08	28	48			08	28	48		29	59[1]
17	08	28	48			08	28	48		29	59[1]
18	08	28	48			08	28 nHA	48 nHA		29	59[1]
19	08	28				08 nHA	30 nHA			30	
20	00[1]	30				00[1] nHA	30 nHA			00[1]	30
21	00[1]	30				00[1] nHA	30 nHA			00[1]	30
22	00[1]	30				00[3] Sl	00[1] nSl	30 nSl	30[4] Sl	00[1]	30
23	00[1]	30				00[3] Sl	00[1] nSl	30 nSl		00[1]	30
00						03[2] nSl					

Erklärung Fußnoten:

1...4 = fährt Weg 1 bis 4
Sl = Nur an Silvester
nHA = Nicht am Heilig Abend
nSl = Nicht am Heilig Abend und Silvester
s = Nur an Schultagen

Linienfahrweg

4	3	2	1	
01	01		01	Schule Napoleonstein
02	02		02	Humboldtstr. Bürgerhaus
03	03	01	03	Humboldtstraße
04	04	02	04	Tulpenweg
04	04	02	04	An der Iselrinne
05	05	03	05	Brahmsstraße
06	06	04	06	Alfons-Auer-Straße
07	07	05	07	Antoniuskirche
09	09	07	09	Unterer kath. Friedhof
		10		HBF Süd/Arcaden
				Hauptbahnhof (A5)
12	12		12	Hauptbahnhof (C6)
17	17		17	Dachauplatz
19	19			Gabelsbergerstraße
21	21			Weißenburgstraße
			19	Haus der Bayerischen Geschichte
			20	Eiserne Brücke
			21	Wöhrdstraße
23	23		23	Weichs / DEZ
25	25		25	Donaustaufer Straße
27	27		27	Nordgaustraße
28	28		28	Reinhausen Kirche
29	29		29	Reinhausen Brücke
30	30		30	Schule St. Nikola
31	31		31	Fluderstraße
32			31	Amberger Straße (A)
	32		32	Amberger Straße (C)
	33		33	Spessartstraße
	34		34	Siebenbürgener Str.
	35		35	Im Reichen Winkel
	37		37	Sallerner Berg
33			33	Gallingkofen
34			34	Kötztinger Straße
35			35	Berchinger Straße
36			36	Schlesierstraße
37			37	Ardennenstraße
40			40	Wutzlhofen

RVV 3

Ⓗ Humboldtstr. Bürgerhaus

► Wutzlhofen / Sallener Berg

Echtzeitauskunft

Uhr	Montag - Freitag	Samstag	Sonntag
05	16 49	16	
06	09 29 49	01 31	16
07	09 29 49	01 31 49	16
08	09 29 49	09 29 49	16
09	09 29 49	09 29 49	30
10	09 29 49	09 29 49	00[1] 30
11	09 29 49	09 29 49	00[1] 30
12	09 29 49	09 29 49	00[1] 30
13	09 29 49	09 29 49	00[1] 30
14	09 29 49	09 29 49	00[1] 30
15	09 29 49	09 29 49	00[1] 30
16	09 29 49	09 29 49	00[1] 30
17	09 29 49	09 29 49	00[1] 30
18	09 29 49	09 29 nHA 49 nHA	00[1] 30
19	09 29	09 nHA 31 nHA	00[1] 31
20	01[1] 31	01[1] nHA 31 nHA	01[1] 31
21	01[1] 31	01[1] nHA 31 nHA	01[1] 31
22	01[1] 31	01[2] SI 01[1] nSI 31 nSI 31[3] SI	01[1] 31
23	01[1] 31	01[2] SI 01[1] nSI 31 nSI	01[1] 31
00			

Erklärung Fußnoten:

1...3 = fährt Weg 1 bis 3
SI = Nur an Silvester
nHA = Nicht am Heilig Abend
nSI = Nicht am Heilig Abend und Silvester

Linienfahrweg

3	2	1	
			Humboldtstr. Bürgerhaus
01	01	01	Humboldtstraße
02	02	02	Tulpenweg
03	03	03	An der Iselrinne
03	03	03	Brahmsstraße
04	04	04	Alfons-Auer-Straße
05	05	05	Antoniuskirche
06	06	06	Unterer kath. Friedhof
08	08	08	HBF Süd/Arcaden
11	11	11	Hauptbahnhof
16	16	15	Dachauplatz
18	18		Gabelsbergerstraße
20	20		Weißenburgstraße
		17	Haus der Bayerischen Geschichte
		18	Eiserne Brücke
		19	Wöhrdstraße
22	22	21	Weichs / DEZ
24	24	23	Donaustaufer Straße
26	26	25	Nordgaustraße
27	27	26	Reinhausen Kirche
28	28	27	Reinhausen Brücke
29	29	28	Schule St. Nikola
30	30	29	Fluderstraße
31		30	Amberger Straße (A)
	31		Amberger Straße (C)
	32		Spessartstraße
	33		Siebenbürgener Str.
	34		Im Reichen Winkel
	36		Sallerner Berg
32		32	Gallingkofen
33		33	Kötztinger Straße
34		34	Berchinger Straße
35		35	Schlesierstraße
36		36	Ardennenstraße
39		39	Wutzlhofen

RVV **3** Ⓗ Humboldtstraße

► Wutzlhofen / Sallener Berg

Echtzeitauskunft

Uhr	Montag - Freitag	Samstag	Sonntag
05	17 50	17	
06	10 30 50	02 32	17
07	10 30 50	02 32 50	17
08	10 30 50	10 30 50	17
09	10 30 50	10 30 50	31
10	10 30 50	10 30 50	01[1] 31
11	10 30 50	10 30 50	01[1] 31
12	10 30 50	10 30 50	01[1] 31
13	10 30 50	10 30 50	01[1] 31
14	10 30 50	10 30 50	01[1] 31
15	10 30 50	10 30 50	01[1] 31
16	10 30 50	10 30 50	01[1] 31
17	10 30 50	10 30 50	01[1] 31
18	10 30 50	10 30 nHA 50 nHA	01[1] 31
19	10 30	10 nHA 32 nHA	01[1] 32
20	02[1] 32	02[1] nHA 32 nHA	02[1] 32
21	02[1] 32	02[1] nHA 32 nHA	02[1] 32
22	02[1] 32	02[2] Sl 02[1] nSl 32 nSl 32[3] Sl	02[1] 32
23	02[1] 32	02[2] Sl 02[1] nSl 32 nSl	02[1] 32
00			

Erklärung Fußnoten:

1...3 = fährt Weg 1 bis 3
Sl = Nur an Silvester
nHA = Nicht am Heilig Abend
nSl = Nicht am Heilig Abend und Silvester

Linienfahrweg

3	2	1	
			Humboldtstraße
01	01	01	01 Tulpenweg
02	02	02	02 An der Iselrinne
02	02	02	02 Brahmsstraße
03	03	03	03 Alfons-Auer-Straße
04	04	04	04 Antoniuskirche
05	05	05	05 Unterer kath. Friedhof
07	07	07	07 HBF Süd/Arcaden
10	10	10	10 Hauptbahnhof
15	15	15	14 Dachauplatz
17	17		Gabelsbergerstraße
19	19		Weißenburgstraße
		17	16 Haus der Bayerischen Geschichte
		18	17 Eiserne Brücke
		19	18 Wöhrdstraße
21	21	21	20 Weichs / DEZ
23	23	23	22 Donaustaufer Straße
25	25	25	24 Nordgaustraße
26	26	26	25 Reinhausen Kirche
27	27	27	26 Reinhausen Brücke
28	28	28	27 Schule St. Nikola
29	29	29	28 Fluderstraße
30			29 Amberger Straße (A)
	30	30	Amberger Straße (C)
	31	31	Spessartstraße
	32	32	Siebenbürgener Str.
	33	33	Im Reichen Winkel
	35	35	Sallerner Berg
31			31 Gallingkofen
32			32 Kötztinger Straße
33			33 Berchinger Straße
34			34 Schlesierstraße
35			35 Ardennenstraße
38			38 Wutzlhofen

RVV **3**

Ⓗ Tulpenweg

► Wutzlhofen / Sallener Berg

Echtzeitauskunft

Uhr	Montag - Freitag	Samstag	Sonntag
04	59[2]		
05	18 51	18	
06	11 31 51	03 33	18
07	11 13[2] [s] 20[2] [s] 31 51	03 33 51	18
08	11 31 51	11 31 51	18
09	11 31 51	11 31 51	32
10	11 31 51	11 31 51	02[1] 32
11	11 31 51	11 31 51	02[1] 32
12	11 31 51	11 31 51	02[1] 32
13	10[5] [s] 11 31 51	11 31 51	02[1] 32
14	11 31 51	11 31 51	02[1] 32
15	11 31 51	11 31 51	02[1] 32
16	11 31 51	11 31 51	02[1] 32
17	11 31 51	11 31 51	02[1] 32
18	11 31 51	11 31 [nHA] 51 [nHA]	02[1] 32
19	11 31	11 [nHA] 33 [nHA]	02[1] 33
20	03[1] 33	03[1] [nHA] 33 [nHA]	03[1] 33
21	03[1] 33	03[1] [nHA] 33 [nHA]	03[1] 33
22	03[1] 33	03[3] [sI] 03[1] [nSI] 33 [nSI] 33[4] [sI]	03[1] 33
23	03[1] 33	03[3] [sI] 03[1] [nSI] 33 [nSI]	03[1] 33
00		03[2] [nSI]	

Erklärung Fußnoten:

1...5 = fährt Weg 1 bis 5
[sI] = Nur an Silvester
[nHA] = Nicht am Heilig Abend
[nSI] = Nicht am Heilig Abend und Silvester
[s] = Nur an Schultagen

Linienfahrweg

5	4	3	2	1	
					Tulpenweg
01	01	01	01	01	An der Iselrinne
02	01	01	01	01	Brahmsstraße
03	02	02	02	02	Alfons-Auer-Straße
04	03	03	03	03	Antoniuskirche
05	04	04	04	04	Unterer kath. Friedhof
07	06	06	06	06	HBF Süd/Arcaden
			09		Hauptbahnhof (A5)
10	09	09		09	Hauptbahnhof (C6)
	14	14		14	Dachauplatz
	16	16			Gabelsbergerstraße
	18	18			Weißenburgstraße
				16	Haus der Bayerischen Geschichte
				17	Eiserne Brücke
				18	Wöhrdstraße
	20	20		20	Weichs / DEZ
	22	22		22	Donaustaufer Straße
	24	24		24	Nordgaustraße
	25	25		25	Reinhausen Kirche
	26	26		26	Reinhausen Brücke
	27	27		27	Schule St. Nikola
	28	28		28	Fluderstraße
	29			28	Amberger Straße (A)
		29		29	Amberger Straße (C)
		30		30	Spessartstraße
		31		31	Siebenbürgener Str.
		32		32	Im Reichen Winkel
		34		34	Sallerner Berg
	30			30	Gallingkofen
	31			31	Kötztinger Straße
	32			32	Berchinger Straße
	33			33	Schlesierstraße
	34			34	Ardennenstraße
	37			37	Wutzlhofen

RVV 3

Ⓗ An der Iselrinne

► Wutzlhofen / Sallener Berg

Echtzeitauskunft

Uhr	Montag - Freitag	Samstag	Sonntag
05	00[2] 19 52	19	
06	12 32 52	04 34	19
07	12 14[2 s] 21[2 s] 32 52	04 34 52	19
08	12 32 52	12 32 52	19
09	12 32 52	12 32 52	33
10	12 32 52	12 32 52	03[1] 33
11	12 32 52	12 32 52	03[1] 33
12	12 32 52	12 32 52	03[1] 33
13	11[5 s] 12 32 52	12 32 52	03[1] 33
14	12 32 52	12 32 52	03[1] 33
15	12 32 52	12 32 52	03[1] 33
16	12 32 52	12 32 52	03[1] 33
17	12 32 52	12 32 52	03[1] 33
18	12 32 52	12 32[nHA] 52[nHA]	03[1] 33
19	12 32	12[nHA] 34[nHA]	03[1] 34
20	04[1] 34	04[1 nHA] 34[nHA]	04[1] 34
21	04[1] 34	04[1 nHA] 34[nHA]	04[1] 34
22	04[1] 34	04[3 Sl] 04[1 nSl] 34[nSl] 34[4 Sl]	04[1] 34
23	04[1] 34	04[3 Sl] 04[1 nSl] 34[nSl]	04[1] 34
00		04[2 nSl]	

Erklärung Fußnoten:

1...5 = fährt Weg 1 bis 5
Sl = Nur an Silvester
nHA = Nicht am Heilig Abend
nSl = Nicht am Heilig Abend und Silvester
s = Nur an Schultagen

Linienfahrweg

5	4	3	2	1	
					An der Iselrinne
01	00	00	00	00	Brahmsstraße
02	01	01	01	01	Alfons-Auer-Straße
03	02	02	02	02	Antoniuskirche
04	03	03	03	03	Unterer kath. Friedhof
06	05	05	05	05	HBF Süd/Arcaden
			08		Hauptbahnhof (A5)
09	08	08		08	Hauptbahnhof (C6)
	13	13		13	Dachauplatz
	15	15			Gabelsbergerstraße
	17	17			Weißenburgstraße
				15	Haus der Bayerischen Geschichte
				16	Eiserne Brücke
				17	Wöhrdstraße
	19	19		19	Weichs / DEZ
	21	21		21	Donaustaufer Straße
	23	23		23	Nordgaustraße
	24	24		24	Reinhausen Kirche
	25	25		25	Reinhausen Brücke
	26	26		26	Schule St. Nikola
	27	27		27	Fluderstraße
	28			27	Amberger Straße (A)
		28		28	Amberger Straße (C)
		29		29	Spessartstraße
		30		30	Siebenbürgener Str.
		31		31	Im Reichen Winkel
		33		33	Sallerner Berg
	29			29	Gallingkofen
	30			30	Kötztinger Straße
	31			31	Berchinger Straße
	32			32	Schlesierstraße
	33			33	Ardennenstraße
	36			36	Wutzlhofen

RVV

3 Ⓗ Brahmsstraße

► Wutzlhofen / Sallener Berg

Echtzeitauskunft

Uhr	Montag - Freitag	Samstag	Sonntag
05	00[2] 19 53	19	
06	13 33 53	04 34	19
07	13 15[2] s 22[2] s 33 53	04 34 53	19
08	13 33 53	13 33 53	19
09	13 33 53	13 33 53	34
10	13 33 53	13 33 53	04[1] 34
11	13 33 53	13 33 53	04[1] 34
12	13 33 53	13 33 53	04[1] 34
13	12[4] s 13 33 53	13 33 53	04[1] 34
14	13 33 53	13 33 53	04[1] 34
15	13 33 53	13 33 53	04[1] 34
16	03[4] s 13 33 53	13 33 53	04[1] 34
17	13 33 53	13 33 53	04[1] 34
18	13 33 53	13 33 nHA 53 nHA	04[1] 34
19	13 33	13 nHA 34 nHA	04[1] 34
20	04[1] 34	04[1] nHA 34 nHA	04[1] 34
21	04[1] 34	04[1] nHA 34 nHA	04[1] 34
22	04[1] 34	04[3] Sl 04[1] nSl 34 nSl 34[5] Sl	04[1] 34
23	04[1] 34	04[3] Sl 04[1] nSl 34 nSl	04[1] 34
00		04[2] nSl	

Erklärung Fußnoten:

1...5 = fährt Weg 1 bis 5
Sl = Nur an Silvester
nHA = Nicht am Heilig Abend
nSl = Nicht am Heilig Abend und Silvester
s = Nur an Schultagen

Linienfahrweg

5	4	3	2	1	
01	01	01	01	01	Brahmsstraße
02	02	02	02	02	Alfons-Auer-Straße
03	03	03	03	03	Antoniuskirche
05	05	05	05	05	Unterer kath. Friedhof
			08		HBF Süd/Arcaden
08	08	08		08	Hauptbahnhof (A5)
13		13		13	Hauptbahnhof (C6)
15		15		12	Dachauplatz
17		17			Gabelsbergerstraße
				15	Weißenburgstraße
				16	Haus der Bayerischen Geschichte
				17	Eiserne Brücke
				19	Wöhrdstraße
19		19		21	Weichs / DEZ
21		21		23	Donaustaufer Straße
23		23		24	Nordgaustraße
24		24		25	Reinhausen Kirche
25		25		26	Reinhausen Brücke
26		26		27	Schule St. Nikola
27		27		28	Fluderstraße
28					Amberger Straße (A)
		28		29	Amberger Straße (C)
		29		30	Spessartstraße
		30		31	Siebenbürgener Str.
		31		33	Im Reichen Winkel
		33			Sallerner Berg
29				29	Gallingkofen
30				30	Kötztinger Straße
31				31	Berchinger Straße
32				32	Schlesierstraße
33				33	Ardennenstraße
36				36	Wutzlhofen

RVV 3

Ⓗ Alfons-Auer-Straße

► Wutzlhofen / Sallener Berg

Echtzeitauskunft

Uhr	Montag - Freitag	Samstag	Sonntag
05	01[2] 20 54	20	
06	14 34 54	05 35	20
07	14 16[2]s 23[2]s 34 54	05 35 54	20
08	14 34 54	14 34 54	20
09	14 34 54	14 34 54	35
10	14 34 54	14 34 54	05[1] 35
11	14 34 54	14 34 54	05[1] 35
12	14 34 54	14 34 54	05[1] 35
13	13[4]s 14 34 54	14 34 54	05[1] 35
14	14 34 54	14 34 54	05[1] 35
15	14 34 54	14 34 54	05[1] 35
16	04[4]s 14 34 54	14 34 54	05[1] 35
17	14 34 54	14 34 54	05[1] 35
18	14 34 54	14 34 nHA 54 nHA	05[1] 35
19	14 34	14 nHA 35 nHA	05[1] 35
20	05[1] 35	05[1] nHA 35 nHA	05[1] 35
21	05[1] 35	05[1] nHA 35 nHA	05[1] 35
22	05[1] 35	05[3] Sl 05[1] nSl 35 nSl 35[5] Sl	05[1] 35
23	05[1] 35	05[3] Sl 05[1] nSl 35 nSl	05[1] 35
00		05[2] nSl	

Erklärung Fußnoten:

1...5 = fährt Weg 1 bis 5
Sl = Nur an Silvester
nHA = Nicht am Heilig Abend
nSl = Nicht am Heilig Abend und Silvester
s = Nur an Schultagen

Linienfahrweg

5	4	3	2	1	
					Alfons-Auer-Straße
01	01	01	01	01	Antoniuskirche
02	02	02	02	02	Unterer kath. Friedhof
04	04	04	04	04	HBF Süd/Arcaden
			07		Hauptbahnhof (A5)
07	07	07		07	Hauptbahnhof (C6)
12		12		12	Dachauplatz
14		14			Gabelsbergerstraße
16		16			Weißenburgstraße
				14	Haus der Bayerischen Geschichte
				15	Eiserne Brücke
				16	Wöhrdstraße
18		18		18	Weichs / DEZ
20		20		20	Donaustaufer Straße
22		22		22	Nordgaustraße
23		23		23	Reinhausen Kirche
24		24		24	Reinhausen Brücke
25		25		25	Schule St. Nikola
26		26		26	Fluderstraße
27				25	Amberger Straße (A)
		27		27	Amberger Straße (C)
		28		28	Spessartstraße
		29		29	Siebenbürgener Str.
		30		30	Im Reichen Winkel
		32		32	Sallerner Berg
28				27	Gallingkofen
29				28	Kötztinger Straße
30				29	Berchinger Straße
31				30	Schlesierstraße
32				31	Ardennenstraße
35				34	Wutzlhofen

RVV **3** Ⓗ Antoniuskirche

► Wutzlhofen / Sallener Berg

Echtzeitauskunft

Uhr	Montag - Freitag	Samstag	Sonntag
05	02[2] 21 55	21	
06	15 35 55	06 36	21
07	15 17[2 s] 24[2 s] 35 55	06 36 55	21
08	15 35 55	15 35 55	21
09	15 35 55	15 35 55	36
10	15 35 55	15 35 55	06[1] 36
11	15 35 55	15 35 55	06[1] 36
12	15 35 55	15 35 55	06[1] 36
13	14[4 s] 15 35 55	15 35 55	06[1] 36
14	15 35 55	15 35 55	06[1] 36
15	15 35 55	15 35 55	06[1] 36
16	05[4 s] 15 35 55	15 35 55	06[1] 36
17	15 35 55	15 35 55	06[1] 36
18	15 35 55	15 35[nHA] 55[nHA]	06[1] 36
19	15 35	15[nHA] 36[nHA]	06[1] 36
20	06[1] 36	06[1 nHA] 36[nHA]	06[1] 36
21	06[1] 36	06[1 nHA] 36[nHA]	06[1] 36
22	06[1] 36	06[3 Sl] 06[1 nSl] 36[nSl] 36[5 Sl]	06[1] 36
23	06[1] 36	06[3 Sl] 06[1 nSl] 36[nSl]	06[1] 36
00		06[2 nSl]	

Erklärung Fußnoten:

1...5 = fährt Weg 1 bis 5
Sl = Nur an Silvester
nHA = Nicht am Heilig Abend
nSl = Nicht am Heilig Abend und Silvester
s = Nur an Schultagen

Linienfahrweg

5	4	3	2	1	
					Antoniuskirche
01	01	01	01	01	01 Unterer kath. Friedhof
03	03	03	03	03	03 HBF Süd/Arcaden
			06		Hauptbahnhof (A5)
06	06	06		06	06 Hauptbahnhof (C6)
11		11		11	09 Dachauplatz
13		13			Gabelsbergerstraße
15		15			Weißenburgstraße
				13	11 Haus der Bayerischen Geschichte
				14	12 Eiserne Brücke
				15	13 Wöhrdstraße
17		17		17	15 Weichs / DEZ
19		19		19	17 Donaustaufer Straße
21		21		21	19 Nordgaustraße
22		22		22	20 Reinhausen Kirche
23		23		23	21 Reinhausen Brücke
24		24		24	22 Schule St. Nikola
25		25		25	23 Fluderstraße
26					24 Amberger Straße (A)
		26		26	Amberger Straße (C)
		27		27	Spessartstraße
		28		28	Siebenbürgener Str.
		29		29	Im Reichen Winkel
		31		31	Sallerner Berg
27					26 Gallingkofen
28					27 Kötztinger Straße
29					28 Berchinger Straße
30					29 Schlesierstraße
31					30 Ardennenstraße
34					33 Wutzlhofen

RVV 3

Ⓗ Unterer kath. Friedhof

► Wutzlhofen / Sallener Berg

Echtzeitauskunft

Uhr	Montag - Freitag	Samstag	Sonntag
05	03[2] 22 56	22	
06	16 36 56	07 37	22
07	16 18[2 s] 25[2 s] 36 56	07 37 56	22
08	16 36 56	16 36 56	22
09	16 36 56	16 36 56	37
10	16 36 56	16 36 56	07[1] 37
11	16 36 56	16 36 56	07[1] 37
12	16 36 56	16 36 56	07[1] 37
13	15[4 s] 16 36 56	16 36 56	07[1] 37
14	16 36 56	16 36 56	07[1] 37
15	16 36 56	16 36 56	07[1] 37
16	06[4 s] 16 36 56	16 36 56	07[1] 37
17	16 36 56	16 36 56	07[1] 37
18	16 36 56	16 36[nHA] 56[nHA]	07[1] 37
19	16 36	16[nHA] 37[nHA]	07[1] 37
20	07[1] 37	07[1 nHA] 37[nHA]	07[1] 37
21	07[1] 37	07[1 nHA] 37[nHA]	07[1] 37
22	07[1] 37	07[3 Sl] 07[1 nSl] 37[nSl] 37[5 Sl]	07[1] 37
23	07[1] 37	07[3 Sl] 07[1 nSl] 37[nSl]	07[1] 37
00		07[2 nSl]	

Erklärung Fußnoten:

1...5 = fährt Weg 1 bis 5
Sl = Nur an Silvester
nHA = Nicht am Heilig Abend
nSl = Nicht am Heilig Abend und Silvester
s = Nur an Schultagen

Linienfahrweg

5	4	3	2	1	
					Unterer kath. Friedhof
02	02	02	02	02	HBF Süd/Arcaden
			05		Hauptbahnhof (A5)
05	05	05		05	Hauptbahnhof (C6)
				08	Dachauplatz
10		10		10	Gabelsbergerstraße
12		12			Weißenburgstraße
14		14			Haus der Bayerischen Geschichte
				12	Eiserne Brücke
				13	Wöhrdstraße
				14	Weichs / DEZ
16		16		16	Donaustaufer Straße
18		18		18	Nordgaustraße
20		20		20	Reinhausen Kirche
21		21		21	Reinhausen Brücke
22		22		22	Schule St. Nikola
23		23		23	Fluderstraße
24		24		24	Amberger Straße (A)
25				23	Amberger Straße (C)
		25		25	Spessartstraße
		26		26	Siebenbürgener Str.
		27		27	Im Reichen Winkel
		28		28	Sallerner Berg
		30		30	Gallingkofen
26				25	Kötztinger Straße
27				26	Berchinger Straße
28				27	Schlesierstraße
29				28	Ardennenstraße
30				29	Wutzlhofen
33				32	

RVV **3** Ⓗ HBF Süd/Arcaden

► Wutzlhofen / Sallener Berg

Echtzeitauskunft

Uhr	Montag - Freitag	Samstag	Sonntag
05	05[2] 24 58	24	
06	18 38 58	09 39	24
07	18 20[2]s 27[2]s 38 58	09 39 58	24
08	18 38 58	18 38 58	24
09	18 38 58	18 38 58	39
10	18 38 58	18 38 58	09[1] 39
11	18 38 58	18 38 58	09[1] 39
12	18 38 58	18 38 58	09[1] 39
13	17[4]s 18 38 58	18 38 58	09[1] 39
14	18 38 58	18 38 58	09[1] 39
15	18 38 58	18 38 58	09[1] 39
16	08[4]s 18 38 58	18 38 58	09[1] 39
17	18 38 58	18 38 58	09[1] 39
18	18 38 58	18 38 nHA 58 nHA	09[1] 39
19	18 38	18 nHA 39 nHA	09[1] 39
20	09[1] 39	09[1] nHA 39 nHA	09[1] 39
21	09[1] 39	09[1] nHA 39 nHA	09[1] 39
22	09[1] 39	09[3] Sl 09[1] nSl 39 nSl 39[5] Sl	09[1] 39
23	09[1] 39	09[3] Sl 09[1] nSl 39 nSl	09[1] 39
00		09[2] nSl	

Erklärung Fußnoten:

1...5 = fährt Weg 1 bis 5
Sl = Nur an Silvester
nHA = Nicht am Heilig Abend
nSl = Nicht am Heilig Abend und Silvester
s = Nur an Schultagen

Linienfahrweg

5	4	3	2	1	
					HBF Süd/Arcaden
			03		Hauptbahnhof (A5)
03	03	03		03	03 Hauptbahnhof (C6)
08		08		08	06 Dachauplatz
10		10			Gabelsbergerstraße
12		12			Weißenburgstraße
				10	08 Haus der Bayerischen Geschichte
				11	09 Eiserne Brücke
				12	10 Wöhrdstraße
14		14		14	12 Weichs / DEZ
16		16		16	14 Donaustaufer Straße
18		18		18	16 Nordgaustraße
19		19		19	17 Reinhausen Kirche
20		20		20	18 Reinhausen Brücke
21		21		21	19 Schule St. Nikola
22		22		22	20 Fluderstraße
23					21 Amberger Straße (A)
		23		23	Amberger Straße (C)
		24		24	Spessartstraße
		25		25	Siebenbürgener Str.
		26		26	Im Reichen Winkel
		28		28	Sallerner Berg
24				23	Gallingkofen
25				24	Kötztinger Straße
26				25	Berchinger Straße
27				26	Schlesierstraße
28				27	Ardennenstraße
31				30	Wutzlhofen

RVV 3

Ⓗ Hauptbahnhof (C6)

► Wutzlhofen / Sallener Berg

Echtzeitauskunft

Uhr	Montag - Freitag	Samstag	Sonntag
05	27	30	
06	02 22 42	15 45	30
07	02 22 42	15 45	00[1] 30
08	02 22 42	02 22 42	00[1] 30
09	02 22 42	02 22 42	00[1] 45
10	02 22 42	02 22 42	15[1] 45
11	02 22 42	02 22 42	15[1] 45
12	02 22 42	02 22 42	15[1] 45
13	02 22 42	02 22 42	15[1] 45
14	02 22 42	02 22 42	15[1] 45
15	02 22 42	02 22 42	15[1] 45
16	02 22 42	02 22 42	15[1] 45
17	02 22 42	02 22 42	15[1] 45
18	02 22 42	02 22 42 nHA	15[1] 45
19	02 22 42	02 nHA 22 nHA 45 nHA	15[1] 45
20	15[1] 45	15[1] nHA 45 nHA	15[1] 45
21	15[1] 45	15[1] nHA 45 nHA	15[1] 45
22	15[1] 45	15[2] SI 15[1] nSI 45 nSI 45[3] SI	15[1] 45
23	15[1] 45	15[2] SI 15[1] nSI 45 nSI	15[1] 45
00			

Erklärung Fußnoten:

1...3 = fährt Weg 1 bis 3
SI = Nur an Silvester
nHA = Nicht am Heilig Abend
nSI = Nicht am Heilig Abend und Silvester

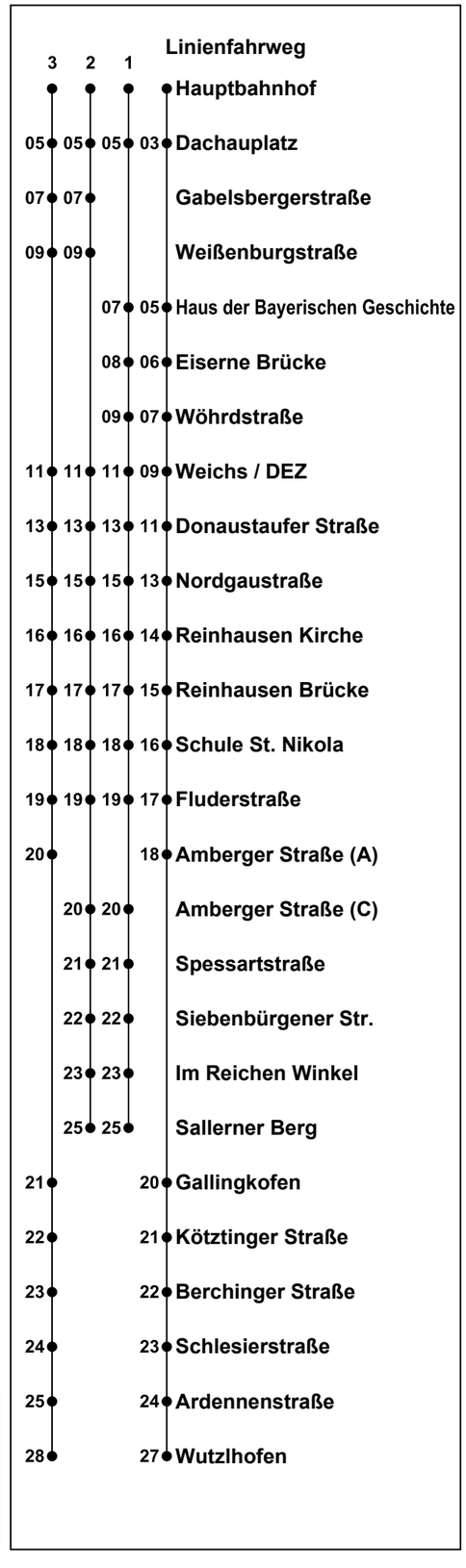

Hauptbahnhof (C6)

RVV **3**

Ⓗ Dachauplatz Steig 1

► Wutzlhofen / Sallener Berg

Echtzeitauskunft

Uhr	Montag - Freitag	Samstag	Sonntag
05	29	32	
06	04 24 44	17 47	32
07	04 24 44	17 47	02[1] 32
08	04 24 44	04 24 44	02[1] 32
09	04 24 44	04 24 44	02[1] 47
10	04 24 44	04 24 44	17[1] 47
11	04 24 44	04 24 44	17[1] 47
12	04 24 44	04 24 44	17[1] 47
13	04 24 44	04 24 44	17[1] 47
14	04 24 44	04 24 44	17[1] 47
15	04 24 44	04 24 44	17[1] 47
16	04 24 44	04 24 44	17[1] 47
17	04 24 44	04 24 44	17[1] 47
18	04 24 44	04 24 44 nHA	17[1] 47
19	04 24 44	04 nHA 24 nHA 47 nHA	17[1] 47
20	17[1] 47	17[1] nHA 47 nHA	17[1] 47
21	17[1] 47	17[1] nHA 47 nHA	17[1] 47
22	17[1] 47	17[2] SI 17[1] nSI 47 nSI 47[3] SI	17[1] 47
23	17[1] 47	17[2] SI 17[1] nSI 47 nSI	17[1] 47
00			

Erklärung Fußnoten:

1...3 = fährt Weg 1 bis 3
SI = Nur an Silvester
nHA = Nicht am Heilig Abend
nSI = Nicht am Heilig Abend und Silvester

Linienfahrweg

3	2	1	
			Dachauplatz
02	02		Gabelsbergerstraße
04	04		Weißenburgstraße
		02	02 Haus der Bayerischen Geschichte
		03	03 Eiserne Brücke
		04	04 Wöhrdstraße
06	06	06	06 Weichs / DEZ
08	08	08	08 Donaustaufer Straße
10	10	10	10 Nordgaustraße
11	11	11	11 Reinhausen Kirche
12	12	12	12 Reinhausen Brücke
13	13	13	13 Schule St. Nikola
14	14	14	14 Fluderstraße
15			15 Amberger Straße (A)
	15	15	Amberger Straße (C)
	16	16	Spessartstraße
	17	17	Siebenbürgener Str.
	18	18	Im Reichen Winkel
	20	20	Sallerner Berg
16			17 Gallingkofen
17			18 Kötztinger Straße
18			19 Berchinger Straße
19			20 Schlesierstraße
20			21 Ardennenstraße
23			24 Wutzlhofen

RVV 3 Haus der Bayerischen Geschichte

► Wutzlhofen / Sallener Berg

Echtzeitauskunft

Uhr	Montag - Freitag	Samstag	Sonntag
05	31	34	
06	06 26 46	19 49	34
07	06 26 46	19 49	04[1] 34
08	06 26 46	06 26 46	04[1] 34
09	06 26 46	06 26 46	04[1] 49
10	06 26 46	06 26 46	19[1] 49
11	06 26 46	06 26 46	19[1] 49
12	06 26 46	06 26 46	19[1] 49
13	06 26 46	06 26 46	19[1] 49
14	06 26 46	06 26 46	19[1] 49
15	06 26 46	06 26 46	19[1] 49
16	06 26 46	06 26 46	19[1] 49
17	06 26 46	06 26 46	19[1] 49
18	06 26 46	06 26 46 nHA	19[1] 49
19	06 26 46	06 nHA 26 nHA 49 nHA	19[1] 49
20	19[1] 49	19[1] nHA 49 nHA	19[1] 49
21	19[1] 49	19[1] nHA 49 nHA	19[1] 49
22	19[1] 49	19[1] nSI 49 nSI	19[1] 49
23	19[1] 49	19[1] nSI 49 nSI	19[1] 49
00			

Erklärung Fußnoten:

1 = fährt Weg 1
nHA = Nicht am Heilig Abend
nSI = Nicht am Heilig Abend und Silvester

Linienfahrweg

1		Haus der Bayerischen Geschichte
01	01	Eiserne Brücke
02	02	Wöhrdstraße
04	04	Weichs / DEZ
06	06	Donaustaufer Straße
08	08	Nordgaustraße
09	09	Reinhausen Kirche
10	10	Reinhausen Brücke
11	11	Schule St. Nikola
12	12	Fluderstraße
	13	Amberger Straße (A)
13		Amberger Straße (C)
14		Spessartstraße
15		Siebenbürgener Str.
16		Im Reichen Winkel
18		Sallerner Berg
	14	Gallingkofen
	15	Kötztinger Straße
	16	Berchinger Straße
	17	Schlesierstraße
	18	Ardennenstraße
	21	Wutzlhofen

RVV **3** Ⓗ Eiserne Brücke

► Wutzlhofen / Sallener Berg

Echtzeitauskunft

Uhr	Montag - Freitag			Samstag			Sonntag	
05	32			35				
06	07	27	47	20	50		35	
07	07	27	47	20	50		05[1]	35
08	07	27	47	07	27	47	05[1]	35
09	07	27	47	07	27	47	05[1]	50
10	07	27	47	07	27	47	20[1]	50
11	07	27	47	07	27	47	20[1]	50
12	07	27	47	07	27	47	20[1]	50
13	07	27	47	07	27	47	20[1]	50
14	07	27	47	07	27	47	20[1]	50
15	07	27	47	07	27	47	20[1]	50
16	07	27	47	07	27	47	20[1]	50
17	07	27	47	07	27	47	20[1]	50
18	07	27	47	07	27	47 nHA	20[1]	50
19	07	27	47	07 nHA	27 nHA	50 nHA	20[1]	50
20	20[1]	50		20[1] nHA	50 nHA		20[1]	50
21	20[1]	50		20[1] nHA	50 nHA		20[1]	50
22	20[1]	50		20[1] nSl	50 nSl		20[1]	50
23	20[1]	50		20[1] nSl	50 nSl		20[1]	50
00								

Erklärung Fußnoten:

1 = fährt Weg 1
nHA = Nicht am Heilig Abend
nSl = Nicht am Heilig Abend und Silvester

Linienfahrweg

1		Eiserne Brücke
01	01	Wöhrdstraße
03	03	Weichs / DEZ
05	05	Donaustaufer Straße
07	07	Nordgaustraße
08	08	Reinhausen Kirche
09	09	Reinhausen Brücke
10	10	Schule St. Nikola
11	11	Fluderstraße
	12	Amberger Straße (A)
12		Amberger Straße (C)
13		Spessartstraße
14		Siebenbürgener Str.
15		Im Reichen Winkel
17		Sallerner Berg
	13	Gallingkofen
	14	Kötztinger Straße
	15	Berchinger Straße
	16	Schlesierstraße
	17	Ardennenstraße
	20	Wutzlhofen

RVV **3**

Ⓗ Wöhrdstraße

► Wutzlhofen / Sallener Berg

Echtzeitauskunft

Uhr	Montag - Freitag	Samstag	Sonntag
05	33	36	
06	08 28 48	21 51	36
07	08 28 48	21 51	06[1] 36
08	08 28 48	08 28 48	06[1] 36
09	08 28 48	08 28 48	06[1] 51
10	08 28 48	08 28 48	21[1] 51
11	08 28 48	08 28 48	21[1] 51
12	08 28 48	08 28 48	21[1] 51
13	08 28 48	08 28 48	21[1] 51
14	08 28 48	08 28 48	21[1] 51
15	08 28 48	08 28 48	21[1] 51
16	08 28 48	08 28 48	21[1] 51
17	08 28 48	08 28 48	21[1] 51
18	08 28 48	08 28 48 nHA	21[1] 51
19	08 28 48	08 nHA 28 nHA 51 nHA	21[1] 51
20	21[1] 51	21[1] nHA 51 nHA	21[1] 51
21	21[1] 51	21[1] nHA 51 nHA	21[1] 51
22	21[1] 51	21[1] nSl 51 nSl	21[1] 51
23	21[1] 51	21[1] nSl 51 nSl	21[1] 51
00			

Erklärung Fußnoten:

1 = fährt Weg 1
nHA = Nicht am Heilig Abend
nSl = Nicht am Heilig Abend und Silvester

Linienfahrweg

1		Wöhrdstraße
02	02	Weichs / DEZ
04	04	Donaustaufer Straße
06	06	Nordgaustraße
07	07	Reinhausen Kirche
08	08	Reinhausen Brücke
09	09	Schule St. Nikola
10	10	Fluderstraße
	11	Amberger Straße (A)
11		Amberger Straße (C)
12		Spessartstraße
13		Siebenbürgener Str.
14		Im Reichen Winkel
16		Sallerner Berg
	12	Gallingkofen
	13	Kötztinger Straße
	14	Berchinger Straße
	15	Schlesierstraße
	16	Ardennenstraße
	19	Wutzlhofen

RVV 3

Ⓗ Weichs / DEZ (Steig B)

► Wutzlhofen / Sallener Berg

Echtzeitauskunft

Uhr	Montag - Freitag	Samstag	Sonntag
05	35	38	
06	10 30 50	23 53	38
07	10 30 50	23 53	08[1] 38
08	10 30 50	10 30 50	08[1] 38
09	10 30 50	10 30 50	08[1] 53
10	10 30 50	10 30 50	23[1] 53
11	10 30 50	10 30 50	23[1] 53
12	10 30 50	10 30 50	23[1] 53
13	10 30 50	10 30 50	23[1] 53
14	10 30 50	10 30 50	23[1] 53
15	10 30 50	10 30 50	23[1] 53
16	10 30 50	10 30 50	23[1] 53
17	10 30 50	10 30 50	23[1] 53
18	10 30 50	10 30 50 nHA	23[1] 53
19	10 30 50	10 nHA 30 nHA 53 nHA	23[1] 53
20	23[1] 53	23[1] nHA 53 nHA	23[1] 53
21	23[1] 53	23[1] nHA 53 nHA	23[1] 53
22	23[1] 53	23[1] SI 23[1] nSI 53 nSI 53 SI	23[1] 53
23	23[1] 53	23[1] SI 23[1] nSI 53 nSI	23[1] 53
00			

Erklärung Fußnoten:

1 = fährt Weg 1
SI = Nur an Silvester
nHA = Nicht am Heilig Abend
nSI = Nicht am Heilig Abend und Silvester

Linienfahrweg

1 Weichs / DEZ
02 02 Donaustaufer Straße
04 04 Nordgaustraße
05 05 Reinhausen Kirche
06 06 Reinhausen Brücke
07 07 Schule St. Nikola
08 08 Fluderstraße
09 Amberger Straße (A)
09 Amberger Straße (C)
10 Spessartstraße
11 Siebenbürgener Str.
12 Im Reichen Winkel
14 Sallerner Berg
10 Gallingkofen
11 Kötztinger Straße
12 Berchinger Straße
13 Schlesierstraße
14 Ardennenstraße
17 Wutzlhofen

RVV **3**

Ⓗ Donaustaufer Straße

► Wutzlhofen / Sallener Berg

Echtzeitauskunft

Uhr	Montag - Freitag	Samstag	Sonntag
05	37	40	
06	12 32 52	25 55	40
07	12 32 52	25 55	10[1] 40
08	12 32 52	12 32 52	10[1] 40
09	12 32 52	12 32 52	10[1] 55
10	12 32 52	12 32 52	25[1] 55
11	12 32 52	12 32 52	25[1] 55
12	12 32 52	12 32 52	25[1] 55
13	12 32 52	12 32 52	25[1] 55
14	12 32 52	12 32 52	25[1] 55
15	12 32 52	12 32 52	25[1] 55
16	12 32 52	12 32 52	25[1] 55
17	12 32 52	12 32 52	25[1] 55
18	12 32 52	12 32 52 nHA	25[1] 55
19	12 32 52	12 nHA 32 nHA 55 nHA	25[1] 55
20	25[1] 55	25[1] nHA 55 nHA	25[1] 55
21	25[1] 55	25[1] nHA 55 nHA	25[1] 55
22	25[1] 55	25[1] SI 25[1] nSI 55 nSI 55 SI	25[1] 55
23	25[1] 55	25[1] SI 25[1] nSI 55 nSI	25[1] 55
00			

Erklärung Fußnoten:

1 = fährt Weg 1
SI = Nur an Silvester
nHA = Nicht am Heilig Abend
nSI = Nicht am Heilig Abend und Silvester

Linienfahrweg

1 Donaustaufer Straße
02 02 Nordgaustraße
03 03 Reinhausen Kirche
04 04 Reinhausen Brücke
05 05 Schule St. Nikola
06 06 Fluderstraße
07 Amberger Straße (A)
07 Amberger Straße (C)
08 Spessartstraße
09 Siebenbürgener Str.
10 Im Reichen Winkel
12 Sallerner Berg
08 Gallingkofen
09 Kötztinger Straße
10 Berchinger Straße
11 Schlesierstraße
12 Ardennenstraße
15 Wutzlhofen

RVV 3

Ⓗ Nordgaustraße

► Wutzlhofen / Sallener Berg

Echtzeitauskunft

Uhr	Montag - Freitag			Samstag				Sonntag	
05	39			42					
06	14	34	54	27	57			42	
07	14	34	54	27	57			12[1]	42
08	14	34	54	14	34	54		12[1]	42
09	14	34	54	14	34	54		12[1]	57
10	14	34	54	14	34	54		27[1]	57
11	14	34	54	14	34	54		27[1]	57
12	14	34	54	14	34	54		27[1]	57
13	14	34	54	14	34	54		27[1]	57
14	14	34	54	14	34	54		27[1]	57
15	14	34	54	14	34	54		27[1]	57
16	14	34	54	14	34	54		27[1]	57
17	14	34	54	14	34	54		27[1]	57
18	14	34	54	14	34	54 nHA		27[1]	57
19	14	34	54	14 nHA	34 nHA	57 nHA		27[1]	57
20	27[1]	57		27[1] nHA	57 nHA			27[1]	57
21	27[1]	57		27[1] nHA	57 nHA			27[1]	57
22	27[1]	57		27[1] SI	27[1] nSI	57 nSI	57 SI	27[1]	57
23	27[1]	57		27[1] SI	27[1] nSI	57 nSI		27[1]	57
00									

Erklärung Fußnoten:

1 = fährt Weg 1
SI = Nur an Silvester
nHA = Nicht am Heilig Abend
nSI = Nicht am Heilig Abend und Silvester

Linienfahrweg

1		Nordgaustraße
01	01	Reinhausen Kirche
02	02	Reinhausen Brücke
03	03	Schule St. Nikola
04	04	Fluderstraße
	05	Amberger Straße (A)
05		Amberger Straße (C)
06		Spessartstraße
07		Siebenbürgener Str.
08		Im Reichen Winkel
10		Sallerner Berg
	06	Gallingkofen
	07	Kötztinger Straße
	08	Berchinger Straße
	09	Schlesierstraße
	10	Ardennenstraße
	13	Wutzlhofen

RVV

3 Ⓗ Reinhausen Kirche

► Wutzlhofen / Sallener Berg

Echtzeitauskunft

Uhr	Montag - Freitag	Samstag	Sonntag
05	40	43	
06	15 35 55	28 58	43
07	15 35 55	28 58	13[1] 43
08	15 35 55	15 35 55	13[1] 43
09	15 35 55	15 35 55	13[1] 58
10	15 35 55	15 35 55	28[1] 58
11	15 35 55	15 35 55	28[1] 58
12	15 35 55	15 35 55	28[1] 58
13	15 35 55	15 35 55	28[1] 58
14	15 35 55	15 35 55	28[1] 58
15	15 35 55	15 35 55	28[1] 58
16	15 35 55	15 35 55	28[1] 58
17	15 35 55	15 35 55	28[1] 58
18	15 35 55	15 35 55 nHA	28[1] 58
19	15 35 55	15 nHA 35 nHA 58 nHA	28[1] 58
20	28[1] 58	28[1] nHA 58 nHA	28[1] 58
21	28[1] 58	28[1] nHA 58 nHA	28[1] 58
22	28[1] 58	28[1] SI 28[1] nSI 58 nSI 58 SI	28[1] 58
23	28[1] 58	28[1] SI 28[1] nSI 58 nSI	28[1] 58
00			

Erklärung Fußnoten:

1 = fährt Weg 1
SI = Nur an Silvester
nHA = Nicht am Heilig Abend
nSI = Nicht am Heilig Abend und Silvester

Linienfahrweg

1		Reinhausen Kirche
01	01	Reinhausen Brücke
02	02	Schule St. Nikola
03	03	Fluderstraße
	04	Amberger Straße (A)
04		Amberger Straße (C)
05		Spessartstraße
06		Siebenbürgener Str.
07		Im Reichen Winkel
09		Sallerner Berg
	05	Gallingkofen
	06	Kötztinger Straße
	07	Berchinger Straße
	08	Schlesierstraße
	09	Ardennenstraße
	12	Wutzlhofen

RVV

3 Ⓗ Reinhausen Brücke

► Wutzlhofen / Sallener Berg

Echtzeitauskunft

Uhr	Montag - Freitag	Samstag	Sonntag
05	41	44	
06	16 36 56	29 59	44
07	16 36 56	29 59	14[1] 44
08	16 36 56	16 36 56	14[1] 44
09	16 36 56	16 36 56	14[1] 59
10	16 36 56	16 36 56	29[1] 59
11	16 36 56	16 36 56	29[1] 59
12	16 36 56	16 36 56	29[1] 59
13	16 36 56	16 36 56	29[1] 59
14	16 36 56	16 36 56	29[1] 59
15	16 36 56	16 36 56	29[1] 59
16	16 36 56	16 36 56	29[1] 59
17	16 36 56	16 36 56	29[1] 59
18	16 36 56	16 36 56 nHA	29[1] 59
19	16 36 56	16 nHA 36 nHA 59 nHA	29[1] 59
20	29[1] 59	29[1] nHA 59 nHA	29[1] 59
21	29[1] 59	29[1] nHA 59 nHA	29[1] 59
22	29[1] 59	29[1] SI 29[1] nSI 59 nSI 59 SI	29[1] 59
23	29[1] 59	29[1] SI 29[1] nSI 59 nSI	29[1] 59
00			

Erklärung Fußnoten:

1 = fährt Weg 1
SI = Nur an Silvester
nHA = Nicht am Heilig Abend
nSI = Nicht am Heilig Abend und Silvester

Linienfahrweg

1 Reinhausen Brücke
01 01 Schule St. Nikola
02 02 Fluderstraße
03 Amberger Straße (A)
03 Amberger Straße (C)
04 Spessartstraße
05 Siebenbürgener Str.
06 Im Reichen Winkel
08 Sallerner Berg
04 Gallingkofen
05 Kötztinger Straße
06 Berchinger Straße
07 Schlesierstraße
08 Ardennenstraße
11 Wutzlhofen

RVV 3 Ⓗ Schule St. Nikola

► Wutzlhofen / Sallener Berg

Echtzeitauskunft

Uhr	Montag - Freitag			Samstag				Sonntag	
05	42			45					
06	17	37	57	30				45	
07	17	37	57	00	30			15[1]	45
08	17	37	57	00	17	37	57	15[1]	45
09	17	37	57	17	37	57		15[1]	
10	17	37	57	17	37	57		00	30[1]
11	17	37	57	17	37	57		00	30[1]
12	17	37	57	17	37	57		00	30[1]
13	17	37	57	17	37	57		00	30[1]
14	17	37	57	17	37	57		00	30[1]
15	17	37	57	17	37	57		00	30[1]
16	17	37	57	17	37	57		00	30[1]
17	17	37	57	17	37	57		00	30[1]
18	17	37	57	17	37	57 nHA		00	30[1]
19	17	37	57	17 nHA	37 nHA			00	30[1]
20	30[1]			00 nHA	30[1] nHA			00	30[1]
21	00	30[1]		00 nHA	30[1] nHA			00	30[1]
22	00	30[1]		00 nHA	30[1] SI	30[1] nSI		00	30[1]
23	00	30[1]		00 nSI	00 SI	30[1] SI	30[1] nSI	00	30[1]
00	00			00 nSI				00	

Erklärung Fußnoten:

1 = fährt Weg 1
SI = Nur an Silvester
nHA = Nicht am Heilig Abend
nSI = Nicht am Heilig Abend und Silvester

Linienfahrweg

1 Schule St. Nikola
01 01 Fluderstraße
02 Amberger Straße (A)
02 Amberger Straße (C)
03 Spessartstraße
04 Siebenbürgener Str.
05 Im Reichen Winkel
07 Sallerner Berg
03 Gallingkofen
04 Kötztinger Straße
05 Berchinger Straße
06 Schlesierstraße
07 Ardennenstraße
10 Wutzlhofen

RVV 3 Fluderstraße

► Wutzlhofen / Sallener Berg

Echtzeitauskunft

Uhr	Montag - Freitag	Samstag	Sonntag
05	43	46	
06	18 38 58	31	46
07	18 38 58	01 31	16[1] 46
08	18 38 58	01 18 38 58	16[1] 46
09	18 38 58	18 38 58	16[1]
10	18 38 58	18 38 58	01 31[1]
11	18 38 58	18 38 58	01 31[1]
12	18 38 58	18 38 58	01 31[1]
13	18 38 58	18 38 58	01 31[1]
14	18 38 58	18 38 58	01 31[1]
15	18 38 58	18 38 58	01 31[1]
16	18 38 58	18 38 58	01 31[1]
17	18 38 58	18 38 58	01 31[1]
18	18 38 58	18 38 58 nHA	01 31[1]
19	18 38 58	18 nHA 38 nHA	01 31[1]
20	31[1]	01 nHA 31[1] nHA	01 31[1]
21	01 31[1]	01 nHA 31[1] nHA	01 31[1]
22	01 31[1]	01 nHA 31[1] SI 31[1] nSI	01 31[1]
23	01 31[1]	01 nSI 01 SI 31[1] SI 31[1] nSI	01 31[1]
00	01	01 nSI	01

Erklärung Fußnoten:

1 = fährt Weg 1
SI = Nur an Silvester
nHA = Nicht am Heilig Abend
nSI = Nicht am Heilig Abend und Silvester

Linienfahrweg

1 Fluderstraße
01 Amberger Straße (A)
01 Amberger Straße (C)
02 Spessartstraße
03 Siebenbürgener Str.
04 Im Reichen Winkel
06 Sallerner Berg
02 Gallingkofen
03 Kötztinger Straße
04 Berchinger Straße
05 Schlesierstraße
06 Ardennenstraße
09 Wutzlhofen

RVV **3**

Ⓗ Amberger Straße

► Wutzlhofen / Sallener Berg

Echtzeitauskunft

Uhr	Montag - Freitag	Samstag	Sonntag
05	44	47	
06	19 39 59	32	47
07	19 39 59	02 32	47
08	19 39 59	02 19 39 59	47
09	19 39 59	19 39 59	
10	19 39 59	19 39 59	02
11	19 39 59	19 39 59	02
12	19 39 59	19 39 59	02
13	19 39 59	19 39 59	02
14	19 39 59	19 39 59	02
15	19 39 59	19 39 59	02
16	19 39 59	19 39 59	02
17	19 39 59	19 39 59	02
18	19 39 59	19 39 59 nHA	02
19	19 39 59	19 nHA 39 nHA	02
20		02 nHA	02
21	02	02 nHA	02
22	02	02 nHA	02
23	02	02 nSl 02 Sl	02
00	02	02 nSl	02

Erklärung Fußnoten:

Sl = Nur an Silvester
nHA = Nicht am Heilig Abend
nSl = Nicht am Heilig Abend und Silvester

Linienfahrweg

- Amberger Straße
- 01 Gallingkofen
- 02 Kötztinger Straße
- 03 Berchinger Straße
- 04 Schlesierstraße
- 05 Ardennenstraße
- 08 Wutzlhofen

RVV

3 Ⓗ Amberger Straße

► Wutzlhofen / Sallener Berg

Echtzeitauskunft

Uhr	Montag - Freitag	Samstag	Sonntag
05			
06			
07			17
08			17
09			17
10			32
11			32
12			32
13			32
14			32
15			32
16			32
17			32
18			32
19			32
20	32	32 nHA	32
21	32	32 nHA	32
22	32	32 SI	32 nSI	32
23	32	32 SI	32 nSI	32
00			

Erklärung Fußnoten:

SI = Nur an Silvester
nHA = Nicht am Heilig Abend
nSI = Nicht am Heilig Abend und Silvester

Linienfahrweg

- Amberger Straße
- 01 Spessartstraße
- 02 Siebenbürgener Str.
- 03 Im Reichen Winkel
- 05 Sallerner Berg

RVV

3 Ⓗ Spessartstraße

► Wutzlhofen / Sallener Berg

Echtzeitauskunft

Uhr	Montag - Freitag	Samstag	Sonntag
05			
06			
07			18
08			18
09			18
10			33
11			33
12			33
13			33
14			33
15			33
16			33
17			33
18			33
19			33
20	33	33 nHA	33
21	33	33 nHA	33
22	33	33 SI 33 nSI	33
23	33	33 SI 33 nSI	33
00			

Erklärung Fußnoten:

SI = Nur an Silvester
nHA = Nicht am Heilig Abend
nSI = Nicht am Heilig Abend und Silvester

Linienfahrweg

- Spessartstraße
- 01 Siebenbürgener Str.
- 02 Im Reichen Winkel
- 04 Sallerner Berg

RVV

3 Ⓗ Siebenbürgener Str.

► Wutzlhofen / Sallener Berg

Echtzeitauskunft

Uhr	Montag - Freitag	Samstag	Sonntag
05			
06			
07			19
08			19
09			19
10			34
11			34
12			34
13			34
14			34
15			34
16			34
17			34
18			34
19			34
20	34	34 nHA	34
21	34	34 nHA	34
22	34	34 Sl 34 nSl	34
23	34	34 Sl 34 nSl	34
00			

Erklärung Fußnoten:

Sl = Nur an Silvester
nHA = Nicht am Heilig Abend
nSl = Nicht am Heilig Abend und Silvester

Linienfahrweg

- Siebenbürgener Str.
- 01 Im Reichen Winkel
- 03 Sallerner Berg

RVV

3 Ⓗ Im Reichen Winkel

► Wutzlhofen / Sallener Berg

Echtzeitauskunft

Uhr	Montag - Freitag	Samstag	Sonntag
05			
06			
07			20
08			20
09			20
10			35
11			35
12			35
13			35
14			35
15			35
16			35
17			35
18			35
19			35
20	35	35 nHA	35
21	35	35 nHA	35
22	35	35 Sl 35 nSl	35
23	35	35 Sl 35 nSl	35
00			

Erklärung Fußnoten:

Sl = Nur an Silvester
nHA = Nicht am Heilig Abend
nSl = Nicht am Heilig Abend und Silvester

Linienfahrweg

- Im Reichen Winkel
- 02 Sallerner Berg

RVV **3** Ⓗ Gallingkofen

► Wutzlhofen / Sallener Berg

Echtzeitauskunft

Uhr	Montag - Freitag	Samstag	Sonntag
05	45	48	
06	21 41	33	48
07	01 21 41	03 33	48
08	01 21 41	03 21 41	48
09	01 21 41	01 21 41	
10	01 21 41	01 21 41	04
11	01 21 41	01 21 41	04
12	01 21 41	01 21 41	04
13	01 21 41	01 21 41	04
14	01 21 41	01 21 41	04
15	01 21 41	01 21 41	04
16	01 21 41	01 21 41	04
17	01 21 41	01 21 41	04
18	01 21 41	01 21 41	04
19	01 21 41	01 nHA 21 nHA 41 nHA	04
20	01	03 nHA	03
21	03	03 nHA	03
22	03	03 nHA	03
23	03	03 nSI 03 SI	03
00	03	03 nSI	03

Erklärung Fußnoten:

SI = Nur an Silvester
nHA = Nicht am Heilig Abend
nSI = Nicht am Heilig Abend und Silvester

Linienfahrweg

- Gallingkofen
- 01 Kötztinger Straße
- 02 Berchinger Straße
- 03 Schlesierstraße
- 04 Ardennenstraße
- 07 Wutzlhofen

RVV **3** Ⓗ Kötztinger Straße

► Wutzlhofen / Sallener Berg

Echtzeitauskunft

Uhr	Montag - Freitag	Samstag	Sonntag
05	46	49	
06	22 42	34	49
07	02 22 42	04 34	49
08	02 22 42	04 22 42	49
09	02 22 42	02 22 42	
10	02 22 42	02 22 42	05
11	02 22 42	02 22 42	05
12	02 22 42	02 22 42	05
13	02 22 42	02 22 42	05
14	02 22 42	02 22 42	05
15	02 22 42	02 22 42	05
16	02 22 42	02 22 42	05
17	02 22 42	02 22 42	05
18	02 22 42	02 22 42	05
19	02 22 42	02 nHA 22 nHA 42 nHA	05
20	02	04 nHA	04
21	04	04 nHA	04
22	04	04 nHA	04
23	04	04 nSI 04 SI	04
00	04	04 nSI	04

Erklärung Fußnoten:

SI = Nur an Silvester
nHA = Nicht am Heilig Abend
nSI = Nicht am Heilig Abend und Silvester

Linienfahrweg

- Kötztinger Straße
- 01 Berchinger Straße
- 02 Schlesierstraße
- 03 Ardennenstraße
- 06 Wutzlhofen

RVV **3** Ⓗ Berchinger Straße

► Wutzlhofen / Sallener Berg

Echtzeitauskunft

Uhr	Montag - Freitag	Samstag	Sonntag
05	47	50	
06	23 43	35	50
07	03 23 43	05 35	50
08	03 23 43	05 23 43	50
09	03 23 43	03 23 43	
10	03 23 43	03 23 43	06
11	03 23 43	03 23 43	06
12	03 23 43	03 23 43	06
13	03 23 43	03 23 43	06
14	03 23 43	03 23 43	06
15	03 23 43	03 23 43	06
16	03 23 43	03 23 43	06
17	03 23 43	03 23 43	06
18	03 23 43	03 23 43	06
19	03 23 43	03 nHA 23 nHA 43 nHA	06
20	03	05 nHA	05
21	05	05 nHA	05
22	05	05 nHA	05
23	05	05 nSl 05 Sl	05
00	05	05 nSl	05

Erklärung Fußnoten:

Sl = Nur an Silvester
nHA = Nicht am Heilig Abend
nSl = Nicht am Heilig Abend und Silvester

Linienfahrweg

- Berchinger Straße
- 01 Schlesierstraße
- 02 Ardennenstraße
- 05 Wutzlhofen

RVV **3** Ⓗ Schlesierstraße

► Wutzlhofen / Sallener Berg

Echtzeitauskunft

Uhr	Montag - Freitag	Samstag	Sonntag
05	48	51	
06	24 44	36	51
07	04 24 44	06 36	51
08	04 24 44	06 24 44	51
09	04 24 44	04 24 44	
10	04 24 44	04 24 44	07
11	04 24 44	04 24 44	07
12	04 24 44	04 24 44	07
13	04 24 44	04 24 44	07
14	04 24 44	04 24 44	07
15	04 24 44	04 24 44	07
16	04 24 44	04 24 44	07
17	04 24 44	04 24 44	07
18	04 24 44	04 24 44	07
19	04 24 44	04 nHA 24 nHA 44 nHA	07
20	04	06 nHA	06
21	06	06 nHA	06
22	06	06 nHA	06
23	06	06 nSl 06 Sl	06
00	06	06 nSl	06

Erklärung Fußnoten:

Sl = Nur an Silvester
nHA = Nicht am Heilig Abend
nSl = Nicht am Heilig Abend und Silvester

Linienfahrweg

- Schlesierstraße
- 01 Ardennenstraße
- 04 Wutzlhofen

RVV

3 Ⓗ Ardennenstraße

► Wutzlhofen / Sallener Berg

Echtzeitauskunft

Linienfahrweg

Ardennenstraße

03 Wutzlhofen

Uhr	Montag - Freitag	Samstag	Sonntag
05	49	52	
06	25 45	37	52
07	05 25 45	07 37	52
08	05 25 45	07 25 45	52
09	05 25 45	05 25 45	
10	05 25 45	05 25 45	08
11	05 25 45	05 25 45	08
12	05 25 45	05 25 45	08
13	05 25 45	05 25 45	08
14	05 25 45	05 25 45	08
15	05 25 45	05 25 45	08
16	05 25 45	05 25 45	08
17	05 25 45	05 25 45	08
18	05 25 45	05 25 45	08
19	05 25 45	05 nHA 25 nHA 45 nHA	08
20	05	07 nHA	07
21	07	07 nHA	07
22	07	07 nHA	07
23	07	07 nSl 07 Sl	07
00	07	07 nSl	07

Erklärung Fußnoten:

Sl = Nur an Silvester
nHA = Nicht am Heilig Abend
nSl = Nicht am Heilig Abend und Silvester

RVV

3 Ⓗ Danziger Freiheit

◄ Graß

Echtzeitauskunft

Uhr	Montag - Freitag	Samstag	Sonntag
04	41		
05			
06			
07			
08			
09			
10			
11			
12			
13			
14			
15			
16			
17			
18			
19			
20			
21			
22			
23			
00			

Erklärung Fußnoten:

Linienfahrweg

- Danziger Freiheit
- 01 Sonderburger Straße
- 03 Wutzlhofen
- 04 Ardennenstraße
- 05 Schlesierstraße
- 06 Berchinger Straße
- 07 Kötztinger Straße
- 08 Gallingkofen
- 10 Amberger Straße
- 11 Fluderstraße
- 12 Schule St. Nikola
- 13 Reinhausen Brücke
- 14 Reinhausen Kirche
- 16 Nordgaustraße
- 17 Donaustaufer Straße
- 18 Weichs / DEZ
- 19 Wöhrdstraße
- 20 Eiserne Brücke
- 21 Haus der Bayerischen Geschichte
- 23 Dachauplatz
- 26 Hauptbahnhof

RVV

3 Ⓗ Sonderburger Straße

◄ Graß

Echtzeitauskunft

Uhr	Montag - Freitag	Samstag	Sonntag
04	42		
05			
06			
07			
08			
09			
10			
11			
12			
13			
14			
15			
16			
17			
18			
19			
20			
21			
22			
23			
00			

Erklärung Fußnoten:

Linienfahrweg

- Sonderburger Straße
- 02 Wutzlhofen
- 03 Ardennenstraße
- 04 Schlesierstraße
- 05 Berchinger Straße
- 06 Kötztinger Straße
- 07 Gallingkofen
- 09 Amberger Straße
- 10 Fluderstraße
- 11 Schule St. Nikola
- 12 Reinhausen Brücke
- 13 Reinhausen Kirche
- 15 Nordgaustraße
- 16 Donaustaufer Straße
- 17 Weichs / DEZ
- 18 Wöhrdstraße
- 19 Eiserne Brücke
- 20 Haus der Bayerischen Geschichte
- 22 Dachauplatz
- 25 Hauptbahnhof

RVV **3** Ⓗ Wutzlhofen

◄ Graß

Echtzeitauskunft

Uhr	Montag - Freitag			Samstag			Sonntag
04	44[5]						
05	04	26	46	34			
06	06	26	46	04	34		04
07	06	26	46	04	26	46	04
08	06	26	46	06	26	46	04
09	06	26	46	06	26	46	17
10	06	26	46	06	26	46	17
11	06	26	46	06	26	46	17
12	06	26	46	06	26	46	17
13	06	26	46	06	26	46	17
14	06	26	46	06	26	46	17
15	06	26	46	06	26	46	17
16	06	26	46	06[2]	26	46[2]	17
17	06	26	46	06[2]	26	46[2]	17
18	06	26	46	06[2]	26 nHA	46[2] nHA	17
19	06	26	49	06[2] nHA	26 nHA	49[4] nHA	17
20	19[1]			19[1] nHA			19[1]
21	19[1]			19[1] nHA			19[1]
22	19[1]			19[3] Sl	19[1] nSl		19[1]
23	19[1]			19[1] nSl			19[1]
00							

Erklärung Fußnoten:

1...5 = fährt Weg 1 bis 5
Sl = Nur an Silvester
nHA = Nicht am Heilig Abend
nSl = Nicht am Heilig Abend und Silvester

Linienfahrweg

5	4	3	2	1	
01	01	01	01	01	Wutzlhofen
02	02	02	02	02	Ardennenstraße
03	03	03	03	03	Schlesierstraße
04	04	04	04	04	Berchinger Straße
05	05	05	05	05	Kötztinger Straße
07	07	07	08	07	Gallingkofen
08	08	08	09	08	Amberger Straße
09	09	09	10	09	Fluderstraße
10	10	10	11	10	Schule St. Nikola
11	11	11	12	11	Reinhausen Brücke
13	13	13	14	13	Reinhausen Kirche
14	14	14	15	14	Nordgaustraße
15	15	15	17	15	Donaustaufer Straße
		17			Weichs / DEZ
		18			Weißenburgstraße
16	16		19	16	Gabelsbergerstraße
17	17		20	17	Wöhrdstraße
18	18		21	18	Eiserne Brücke
20	20	20	23	20	Haus der Bayerischen Geschichte
23	23	23		23	Dachauplatz
					Hauptbahnhof (A4)
27	27	25	27	24	Hauptbahnhof (B8)
29	29	28	29	28	HBF Süd/Arcaden
30	30	29	30	29	Unterer kath. Friedhof
31	31	30	31	30	Antoniuskirche
32	32	31	32	31	Alfons-Auer-Straße
33	33	32	33	32	Brahmsstraße
33	33	32	33	32	An der Iselrinne
34	34	33	34	33	Tulpenweg
35	35	34	35	34	Humboldtstraße
36	36	35	36	35	Humboldtstr. Bürgerhaus
37	37	36	37	36	Humboldtstraße
38	38	37	38	37	Johann-Hösl-Straße
39	39	39	39	38	Jahnstadion Regensburg
	41		41	40	Rauberstraße
	42		42	41	Oberisling
	43		43	42	Lieperkingstraße
	44		44	44	Leoprechting
	47		47	47	Graß

RVV

3 Ⓗ Ardennenstraße

◄ Graß

Echtzeitauskunft

Uhr	Montag - Freitag			Samstag			Sonntag
04	45[5]						
05	05	27	47	35			
06	07	27	47	05	35		05
07	07	27	47	05	27	47	05
08	07	27	47	07	27	47	05
09	07	27	47	07	27	47	18
10	07	27	47	07	27	47	18
11	07	27	47	07	27	47	18
12	07	27	47	07	27	47	18
13	07	27	47	07	27	47	18
14	07	27	47	07	27	47	18
15	07	27	47	07	27	47	18
16	07	27	47	07[2]	27	47[2]	18
17	07	27	47	07[2]	27	47[2]	18
18	07	27	47	07[2]	27 nHA	47[2] nHA	18
19	07	27	50	07[2] nHA	27 nHA	50[4] nHA	18
20	20[1]			20[1] nHA			20[1]
21	20[1]			20[1] nHA			20[1]
22	20[1]			20[3] Sl	20[1] nSl		20[1]
23	20[1]			20[1] nSl			20[1]
00							

Erklärung Fußnoten:

1...5 = fährt Weg 1 bis 5
Sl = Nur an Silvester
nHA = Nicht am Heilig Abend
nSl = Nicht am Heilig Abend und Silvester

Info: RVV-Kundenzentrum, Hemauerstr. 1, 93047 Regensburg, 0941-20 49 55 55, www.rvv.de, Änderungen vorbehalten. **Gültig ab 28.11.2026**

Linienfahrweg

5	4	3	2	1	
01	01	01	01	01	Ardennenstraße
02	02	02	02	02	Schlesierstraße
03	03	03	03	03	Berchinger Straße
04	04	04	04	04	Kötztinger Straße
06	06	06	07	06	Gallingkofen
07	07	07	08	07	Amberger Straße
08	08	08	09	08	Fluderstraße
09	09	09	10	09	Schule St. Nikola
10	10	10	11	10	Reinhausen Brücke
12	12	12	13	12	Reinhausen Kirche
13	13	13	14	13	Nordgaustraße
14	14	14	16	14	Donaustaufer Straße
		16			Weichs / DEZ
		17			Weißenburgstraße
					Gabelsbergerstraße
15	15		18	15	Wöhrdstraße
16	16		19	16	Eiserne Brücke
17	17		20	17	Haus der Bayerischen Geschichte
19	19	19	22	19	Dachauplatz
22	22	22		22	Hauptbahnhof (A4)
26	26	24	26	23	Hauptbahnhof (B8)
28	28	27	28	27	HBF Süd/Arcaden
29	29	28	29	28	Unterer kath. Friedhof
30	30	29	30	29	Antoniuskirche
31	31	30	31	30	Alfons-Auer-Straße
32	32	31	32	31	Brahmsstraße
32	32	31	32	31	An der Iselrinne
33	33	32	33	32	Tulpenweg
34	34	33	34	33	Humboldtstraße
35	35	34	35	34	Humboldtstr. Bürgerhaus
36	36	35	36	35	Humboldtstraße
37	37	36	37	36	Johann-Hösl-Straße
38	38	38	38	37	Jahnstadion Regensburg
	40		40	39	Rauberstraße
	41		41	40	Oberisling
	42		42	41	Lieperkingstraße
	43		43	43	Leoprechting
	46		46	46	Graß

Ardennenstraße--SCHL

RVV **3**

Ⓗ Schlesierstraße

◄ Graß

Echtzeitauskunft

Uhr	Montag - Freitag			Samstag			Sonntag
04	46[5]						
05	06	28	48	36			
06	08	28	48	06	36		06
07	08	28	48	06	28	48	06
08	08	28	48	08	28	48	06
09	08	28	48	08	28	48	19
10	08	28	48	08	28	48	19
11	08	28	48	08	28	48	19
12	08	28	48	08	28	48	19
13	08	28	48	08	28	48	19
14	08	28	48	08	28	48	19
15	08	28	48	08	28	48	19
16	08	28	48	08[2]	28	48[2]	19
17	08	28	48	08[2]	28	48[2]	19
18	08	28	48	08[2]	28 nHA	48[2] nHA	19
19	08	28	51	08[2] nHA	28 nHA	51[4] nHA	19
20	21[1]			21[1] nHA			21[1]
21	21[1]			21[1] nHA			21[1]
22	21[1]			21[3] Sl	21[1] nSl		21[1]
23	21[1]			21[1] nSl			21[1]
00							

Erklärung Fußnoten:

1...5 = fährt Weg 1 bis 5
Sl = Nur an Silvester
nHA = Nicht am Heilig Abend
nSl = Nicht am Heilig Abend und Silvester

Linienfahrweg

5	4	3	2	1	
					Schlesierstraße
01	01	01	01	01	Berchinger Straße
02	02	02	02	02	Kötztinger Straße
03	03	03	03	03	Gallingkofen
05	05	05	06	05	Amberger Straße
06	06	06	07	06	Fluderstraße
07	07	07	08	07	Schule St. Nikola
08	08	08	09	08	Reinhausen Brücke
09	09	09	10	09	Reinhausen Kirche
11	11	11	12	11	Nordgaustraße
12	12	12	13	12	Donaustaufer Straße
13	13	13	15	13	14 Weichs / DEZ
		15			Weißenburgstraße
		16			Gabelsbergerstraße
14	14		17	14	16 Wöhrdstraße
15	15		18	15	17 Eiserne Brücke
16	16		19	16	18 Haus der Bayerischen Geschichte
18	18	18	21	18	20 Dachauplatz
21	21	21		21	Hauptbahnhof (A4)
25	25	23	25	22	Hauptbahnhof (B8)
27	27	26	27	26	HBF Süd/Arcaden
28	28	27	28	27	Unterer kath. Friedhof
29	29	28	29	28	Antoniuskirche
30	30	29	30	29	Alfons-Auer-Straße
31	31	30	31	30	Brahmsstraße
31	31	30	31	30	An der Iselrinne
32	32	31	32	31	Tulpenweg
33	33	32	33	32	Humboldtstraße
34	34	33	34	33	Humboldtstr. Bürgerhaus
35	35	34	35	34	Humboldtstraße
36	36	35	36	35	Johann-Hösl-Straße
37	37	37	37	36	Jahnstadion Regensburg
	39		39	38	Rauberstraße
	40		40	39	Oberisling
	41		41	40	Lieperkingstraße
	42		42	42	Leoprechting
	45		45	45	Graß

RVV **3** Ⓗ Berchinger Straße

◄ Graß

Echtzeitauskunft

Uhr	Montag - Freitag			Samstag			Sonntag
04	47[5]						
05	07	29	49	37			
06	09	29	49	07	37		07
07	09	29	49	07	29	49	07
08	09	29	49	09	29	49	07
09	09	29	49	09	29	49	20
10	09	29	49	09	29	49	20
11	09	29	49	09	29	49	20
12	09	29	49	09	29	49	20
13	09	29	49	09	29	49	20
14	09	29	49	09	29	49	20
15	09	29	49	09	29	49	20
16	09	29	49	09[2]	29	49[2]	20
17	09	29	49	09[2]	29	49[2]	20
18	09	29	49	09[2]	29 nHA	49[2] nHA	20
19	09	29	52	09[2] nHA	29 nHA	52[4] nHA	20
20	22[1]			22[1] nHA			22[1]
21	22[1]			22[1] nHA			22[1]
22	22[1]			22[3] SI	22[1] nSI		22[1]
23	22[1]			22[1] nSI			22[1]
00							

Erklärung Fußnoten:

1...5= fährt Weg 1 bis 5
SI = Nur an Silvester
nHA = Nicht am Heilig Abend
nSI = Nicht am Heilig Abend und Silvester

Linienfahrweg

5	4	3	2	1	
					Berchinger Straße
01	01	01	01	01	Kötztinger Straße
02	02	02	02	02	Gallingkofen
04	04	04	05	04	Amberger Straße
05	05	05	06	05	Fluderstraße
06	06	06	07	06	Schule St. Nikola
07	07	07	08	07	Reinhausen Brücke
08	08	08	09	08	Reinhausen Kirche
10	10	10	11	10	Nordgaustraße
11	11	11	12	11	Donaustaufer Straße
12	12	12	14	12	Weichs / DEZ
		14			Weißenburgstraße
		15			Gabelsbergerstraße
13	13		16	13	Wöhrdstraße
14	14		17	14	Eiserne Brücke
15	15		18	15	Haus der Bayerischen Geschichte
17	17	17	20	17	Dachauplatz
20	20	20		20	Hauptbahnhof (A4)
	24	24	22	24	Hauptbahnhof (B8)
24	24	22	24	21	Hauptbahnhof (B8)
26	26	25	26	25	HBF Süd/Arcaden
27	27	26	27	26	Unterer kath. Friedhof
28	28	27	28	27	Antoniuskirche
29	29	28	29	28	Alfons-Auer-Straße
30	30	29	30	29	Brahmsstraße
30	30	29	30	29	An der Iselrinne
31	31	30	31	30	Tulpenweg
32	32	31	32	31	Humboldtstraße
33	33	32	33	32	Humboldtstr. Bürgerhaus
34	34	33	34	33	Humboldtstraße
35	35	34	35	34	Johann-Hösl-Straße
36	36	36	36	35	Jahnstadion Regensburg
	38		38	37	Rauberstraße
	39		39	38	Oberisling
	40		40	39	Lieperkingstraße
	41		41	41	Leoprechting
	44		44	44	Graß

RVV **3** Ⓗ Kötztinger Straße

◄ Graß

Echtzeitauskunft

Uhr	Montag - Freitag			Samstag			Sonntag
04	48[5]						
05	08	30	50	38			
06	10	30	50	08	38		08
07	10	30	50	08	30	50	08
08	10	30	50	10	30	50	08
09	10	30	50	10	30	50	21
10	10	30	50	10	30	50	21
11	10	30	50	10	30	50	21
12	10	30	50	10	30	50	21
13	10	30	50	10	30	50	21
14	10	30	50	10	30	50	21
15	10	30	50	10	30	50	21
16	10	30	50	10[2]	30	50[2]	21
17	10	30	50	10[2]	30	50[2]	21
18	10	30	50	10[2]	30 nHA	50[2] nHA	21
19	10	30	53	10[2] nHA	30 nHA	53[4] nHA	21
20	23[1]			23[1] nHA			23[1]
21	23[1]			23[1] nHA			23[1]
22	23[1]			23[3] Sl	23[1] nSl		23[1]
23	23[1]			23[1] nSl			23[1]
00							

Erklärung Fußnoten:

1...5 = fährt Weg 1 bis 5
Sl = Nur an Silvester
nHA = Nicht am Heilig Abend
nSl = Nicht am Heilig Abend und Silvester

Linienfahrweg

5	4	3	2	1	
					Kötztinger Straße
01	01	01	01	01	Gallingkofen
03	03	03	04	03	Amberger Straße
04	04	04	05	04	Fluderstraße
05	05	05	06	05	Schule St. Nikola
06	06	06	07	06	Reinhausen Brücke
07	07	07	08	07	Reinhausen Kirche
09	09	09	10	09	Nordgaustraße
10	10	10	11	10	Donaustaufer Straße
11	11	11	13	11	12 Weichs / DEZ
		13			Weißenburgstraße
		14			Gabelsbergerstraße
12	12		15	12	14 Wöhrdstraße
13	13		16	13	15 Eiserne Brücke
14	14		17	14	16 Haus der Bayerischen Geschichte
16	16	16	19	16	18 Dachauplatz
19	19	19		19	Hauptbahnhof (A4)
	23	23	21	23	20 Hauptbahnhof (B8)
	25	25	24	25	24 HBF Süd/Arcaden
	26	26	25	26	25 Unterer kath. Friedhof
	27	27	26	27	26 Antoniuskirche
	28	28	27	28	27 Alfons-Auer-Straße
	29	29	28	29	28 Brahmsstraße
	29	29	28	29	28 An der Iselrinne
	30	30	29	30	29 Tulpenweg
	31	31	30	31	30 Humboldtstraße
	32	32	31	32	31 Humboldtstr. Bürgerhaus
	33	33	32	33	32 Humboldtstraße
	34	34	33	34	33 Johann-Hösl-Straße
	35	35	35	35	34 Jahnstadion Regensburg
	37			37	36 Rauberstraße
	38			38	37 Oberisling
	39			39	38 Lieperkingstraße
	40			40	40 Leoprechting
	43			43	43 Graß

RVV 3

Ⓗ Gallingkofen

◄ Graß

Echtzeitauskunft

Uhr	Montag - Freitag			Samstag			Sonntag
04	49[5]						
05	09	31	51	39			
06	11	31	51	09	39		09
07	11	31	51	09	31	51	09
08	11	31	51	11	31	51	09
09	11	31	51	11	31	51	22
10	11	31	51	11	31	51	22
11	11	31	51	11	31	51	22
12	11	31	51	11	31	51	22
13	11	31	51	11	31	51	22
14	11	31	51	11	31	51	22
15	11	31	51	11	31	51	22
16	11	31	51	11[2]	31	51[2]	22
17	11	31	51	11[2]	31	51[2]	22
18	11	31	51	11[2]	31 nHA	51[2] nHA	22
19	11	31	54	11[2] nHA	31 nHA	54[4] nHA	22
20	24[1]			24[1] nHA			24[1]
21	24[1]			24[1] nHA			24[1]
22	24[1]			24[3] SI	24[1] nSI		24[1]
23	24[1]			24[1] nSI			24[1]
00							

Erklärung Fußnoten:

1...5= fährt Weg 1 bis 5
SI = Nur an Silvester
nHA = Nicht am Heilig Abend
nSI = Nicht am Heilig Abend und Silvester

Info: RVV-Kundenzentrum, Hemauerstr. 1, 93047 Regensburg, 0941-20 49 55 55, www.rvv.de, Änderungen vorbehalten. **Gültig ab 28.11.2026**

Linienfahrweg

5	4	3	2	1	
					Gallingkofen
02	02	02	03	02	Amberger Straße
03	03	03	04	03	Fluderstraße
04	04	04	05	04	Schule St. Nikola
05	05	05	06	05	Reinhausen Brücke
06	06	06	07	06	Reinhausen Kirche
08	08	08	09	08	Nordgaustraße
09	09	09	10	09	Donaustaufer Straße
10	10	10	12	10	Weichs / DEZ
		12			Weißenburgstraße
		13			Gabelsbergerstraße
11	11		14	11	Wöhrdstraße
12	12		15	12	Eiserne Brücke
13	13		16	13	Haus der Bayerischen Geschichte
15	15	15	18	15	Dachauplatz
18	18	18		18	Hauptbahnhof (A4)
	22	22	20	22	Hauptbahnhof (B8)
	24	24	23	24	HBF Süd/Arcaden
	25	25	24	25	Unterer kath. Friedhof
	26	26	25	26	Antoniuskirche
	27	27	26	27	Alfons-Auer-Straße
	28	28	27	28	Brahmsstraße
	28	28	27	28	An der Iselrinne
	29	29	28	29	Tulpenweg
	30	30	29	30	Humboldtstraße
	31	31	30	31	Humboldtstr. Bürgerhaus
	32	32	31	32	Humboldtstraße
	33	33	32	33	Johann-Hösl-Straße
	34	34	34	34	Jahnstadion Regensburg
	36			36	Rauberstraße
	37			37	Oberisling
	38			38	Lieperkingstraße
	39			39	Leoprechting
	42			42	Graß

Gallingkofen - SLSC

RVV 3 Ⓗ Amberger Straße

◄ Graß

Echtzeitauskunft

Uhr	Montag - Freitag			Samstag			Sonntag
04	51[5]						
05	11	34	54	41			
06	14	34	54	11	41		11
07	14	34	54	11	34	54	11
08	14	34	54	14	34	54	11
09	14	34	54	14	34	54	25
10	14	34	54	14	34	54	25
11	14	34	54	14	34	54	25
12	14	34	54	14	34	54	25
13	14	34	54	14	34	54	25
14	14	34	54	14	34	54	25
15	14	34	54	14	34	54	25
16	14	34	54	14[2]	34	54[2]	25
17	14	34	54	14[2]	34	54[2]	25
18	14	34	54	14[2]	34 nHA	54[2] nHA	25
19	14	34	56	14[2] nHA	34 nHA	56[4] nHA	25
20	26[1]			26[1] nHA			26[1]
21	26[1]			26[1] nHA			26[1]
22	26[1]			26[3] SI	26[1] nSI		26[1]
23	26[1]			26[1] nSI			26[1]
00							

Erklärung Fußnoten:

1...5= fährt Weg 1 bis 5
SI = Nur an Silvester
nHA = Nicht am Heilig Abend
nSI = Nicht am Heilig Abend und Silvester

Info: RVV-Kundenzentrum, Hemauerstr. 1, 93047 Regensburg, 0941-20 49 55 55, www.rvv.de, Änderungen vorbehalten. **Gültig ab 28.11.2026**

Linienfahrweg

5	4	3	2	1	
					Amberger Straße
01	01	01	01	01	Fluderstraße
02	02	02	02	02	Schule St. Nikola
03	03	03	03	03	Reinhausen Brücke
04	04	04	04	04	Reinhausen Kirche
06	06	06	06	06	Nordgaustraße
07	07	07	07	07	Donaustaufer Straße
08	08	08	09	08	Weichs / DEZ
		10			Weißenburgstraße
		11			Gabelsbergerstraße
09	09		11	09	Wöhrdstraße
10	10		12	10	Eiserne Brücke
11	11		13	11	Haus der Bayerischen Geschichte
13	13	13	15	13	Dachauplatz
16	16	16		16	Hauptbahnhof (A4)
	20	20	17	20	Hauptbahnhof (B8)
	22	22	20	22	HBF Süd/Arcaden
	23	23	21	23	Unterer kath. Friedhof
	24	24	22	24	Antoniuskirche
	25	25	23	25	Alfons-Auer-Straße
	26	26	24	26	Brahmsstraße
	26	26	24	26	An der Iselrinne
	27	27	25	27	Tulpenweg
	28	28	26	28	Humboldtstraße
	29	29	27	29	Humboldtstr. Bürgerhaus
	30	30	28	30	Humboldtstraße
	31	31	29	31	Johann-Hösl-Straße
	32	32	31	32	Jahnstadion Regensburg
	34			34	Rauberstraße
	35			35	Oberisling
	36			36	Lieperkingstraße
	37			37	Leoprechting
	40			40	Graß

Amberger Straße (von Gallink.)

RVV 3 Sallerner Berg

◄ Graß

Echtzeitauskunft

Uhr	Montag - Freitag	Samstag	Sonntag
05			
06			37[2] HBF
07			37[2] HBF
08			37[2] HBF
09			51[1]
10			51[1]
11			51[1]
12			51[1]
13			51[1]
14			51[1]
15			51[1]
16			51[1]
17			51[1]
18			51[1]
19			52
20	52	52 nHA	52
21	52	52[3] SI 52 nSI	52
22	52	52 nSI 52[3] SI	52
23	52	52 nSI	52
00			

Erklärung Fußnoten:

1...3 = fährt Weg 1 bis 3
HBF = Fahrt endet am Hauptbahnhof
SI = Nur an Silvester
nHA = Nicht am Heilig Abend
nSI = Nicht am Heilig Abend und Silvester

Linienfahrweg

3	2	1		
			1	Sallerner Berg
01	01	01	01	Im Reichen Winkel
02	02	02	02	Siebenbürgener Str.
03	03	03	03	Spessartstraße
04	04	04	04	Amberger Straße
05	05	05	05	Fluderstraße
06	06	06	06	Schule St. Nikola
07	07	07	07	Reinhausen Brücke
08	08	08	08	Reinhausen Kirche
10	10	10	10	Nordgaustraße
11	11	11	11	Donaustaufer Straße
12	12	13	12	Weichs / DEZ
14				Weißenburgstraße
15				Gabelsbergerstraße
	13	14	13	Wöhrdstraße
	14	15	14	Eiserne Brücke
	15	16	15	Haus der Bayerischen Geschichte
17	17	18	17	Dachauplatz
20			20	Hauptbahnhof (A4)
24	20	21	24	Hauptbahnhof (B8)
26		26	26	HBF Süd/Arcaden
27		27	27	Unterer kath. Friedhof
28		28	28	Antoniuskirche
29		29	29	Alfons-Auer-Straße
30		30	30	Brahmsstraße
30		30	30	An der Iselrinne
31		31	31	Tulpenweg
32		32	32	Humboldtstraße
33		33	33	Humboldtstr. Bürgerhaus
34		34	34	Humboldtstraße
35		35	35	Johann-Hösl-Straße
36		36	36	Jahnstadion Regensburg

RVV 3 Ⓗ Im Reichen Winkel

◄ Graß

Echtzeitauskunft

Uhr	Montag - Freitag	Samstag	Sonntag
05			
06			38[2] HBF
07			38[2] HBF
08			38[2] HBF
09			52[1]
10			52[1]
11			52[1]
12			52[1]
13			52[1]
14			52[1]
15			52[1]
16			52[1]
17			52[1]
18			52[1]
19			53
20	53	53 nHA	53
21	53	53[3] Sl 53 nSl	53
22	53	53 nSl 53[3] Sl	53
23	53	53 nSl	53
00			

Erklärung Fußnoten:

1...3 = fährt Weg 1 bis 3
HBF = Fahrt endet am Hauptbahnhof
Sl = Nur an Silvester
nHA = Nicht am Heilig Abend
nSl = Nicht am Heilig Abend und Silvester

Linienfahrweg

3	2	1		
				Im Reichen Winkel
01	01	01	01	Siebenbürgener Str.
02	02	02	02	Spessartstraße
03	03	03	03	Amberger Straße
04	04	04	04	Fluderstraße
05	05	05	05	Schule St. Nikola
06	06	06	06	Reinhausen Brücke
07	07	07	07	Reinhausen Kirche
09	09	09	09	Nordgaustraße
10	10	10	10	Donaustaufer Straße
11	11	12	11	Weichs / DEZ
13				Weißenburgstraße
14				Gabelsbergerstraße
	12	13	12	Wöhrdstraße
	13	14	13	Eiserne Brücke
	14	15	14	Haus der Bayerischen Geschichte
16	16	17	16	Dachauplatz
19			19	Hauptbahnhof (A4)
23	19	20	23	Hauptbahnhof (B8)
25		25	25	HBF Süd/Arcaden
26		26	26	Unterer kath. Friedhof
27		27	27	Antoniuskirche
28		28	28	Alfons-Auer-Straße
29		29	29	Brahmsstraße
29		29	29	An der Iselrinne
30		30	30	Tulpenweg
31		31	31	Humboldtstraße
32		32	32	Humboldtstr. Bürgerhaus
33		33	33	Humboldtstraße
34		34	34	Johann-Hösl-Straße
35		35	35	Jahnstadion Regensburg

RVV

3 Ⓗ Siebenbürgener Str.

◄ Graß

Echtzeitauskunft

Uhr	Montag - Freitag	Samstag	Sonntag
05			
06			39[2] HBF
07			39[2] HBF
08			39[2] HBF
09			53[1]
10			53[1]
11			53[1]
12			53[1]
13			53[1]
14			53[1]
15			53[1]
16			53[1]
17			53[1]
18			53[1]
19			54
20	54	54 nHA	54
21	54	54[3] SI 54 nSI	54
22	54	54 nSI 54[3] SI	54
23	54	54 nSI	54
00			

Erklärung Fußnoten:

1...3 = fährt Weg 1 bis 3
HBF = Fahrt endet am Hauptbahnhof
SI = Nur an Silvester
nHA = Nicht am Heilig Abend
nSI = Nicht am Heilig Abend und Silvester

Linienfahrweg

3	2	1		
				Siebenbürgener Str.
01	01	01	01	Spessartstraße
02	02	02	02	Amberger Straße
03	03	03	03	Fluderstraße
04	04	04	04	Schule St. Nikola
05	05	05	05	Reinhausen Brücke
06	06	06	06	Reinhausen Kirche
08	08	08	08	Nordgaustraße
09	09	09	09	Donaustaufer Straße
10	10	11	10	Weichs / DEZ
12				Weißenburgstraße
13				Gabelsbergerstraße
	11	12	11	Wöhrdstraße
	12	13	12	Eiserne Brücke
	13	14	13	Haus der Bayerischen Geschichte
15	15	16	15	Dachauplatz
18			18	Hauptbahnhof (A4)
22	18	19	22	Hauptbahnhof (B8)
24		24	24	HBF Süd/Arcaden
25		25	25	Unterer kath. Friedhof
26		26	26	Antoniuskirche
27		27	27	Alfons-Auer-Straße
28		28	28	Brahmsstraße
28		28	28	An der Iselrinne
29		29	29	Tulpenweg
30		30	30	Humboldtstraße
31		31	31	Humboldtstr. Bürgerhaus
32		32	32	Humboldtstraße
33		33	33	Johann-Hösl-Straße
34		34	34	Jahnstadion Regensburg

RVV **3** Ⓗ Spessartstraße

◄ Graß

Echtzeitauskunft

Uhr	Montag - Freitag	Samstag	Sonntag
05			
06			40[2] HBF
07			40[2] HBF
08			40[2] HBF
09			54[1]
10			54[1]
11			54[1]
12			54[1]
13			54[1]
14			54[1]
15			54[1]
16			54[1]
17			54[1]
18			54[1]
19			55
20	55	55 nHA	55
21	55	55[3] SI 55 nSI	55
22	55	55 nSI 55[3] SI	55
23	55	55 nSI	55
00			

Erklärung Fußnoten:

1...3 = fährt Weg 1 bis 3
HBF = Fahrt endet am Hauptbahnhof
SI = Nur an Silvester
nHA = Nicht am Heilig Abend
nSI = Nicht am Heilig Abend und Silvester

Linienfahrweg

3	2	1		
				Spessartstraße
01	01	01	01	Amberger Straße
02	02	02	02	Fluderstraße
03	03	03	03	Schule St. Nikola
04	04	04	04	Reinhausen Brücke
05	05	05	05	Reinhausen Kirche
07	07	07	07	Nordgaustraße
08	08	08	08	Donaustaufer Straße
09	09	10	09	Weichs / DEZ
11				Weißenburgstraße
12				Gabelsbergerstraße
	10	11	10	Wöhrdstraße
	11	12	11	Eiserne Brücke
	12	13	12	Haus der Bayerischen Geschichte
14	14	15	14	Dachauplatz
17			17	Hauptbahnhof (A4)
21	17	18	21	Hauptbahnhof (B8)
23		23	23	HBF Süd/Arcaden
24		24	24	Unterer kath. Friedhof
25		25	25	Antoniuskirche
26		26	26	Alfons-Auer-Straße
27		27	27	Brahmsstraße
27		27	27	An der Iselrinne
28		28	28	Tulpenweg
29		29	29	Humboldtstraße
30		30	30	Humboldtstr. Bürgerhaus
31		31	31	Humboldtstraße
32		32	32	Johann-Hösl-Straße
33		33	33	Jahnstadion Regensburg

RVV

3 Ⓗ Amberger Straße

◄ Graß

Echtzeitauskunft

Uhr	Montag - Freitag	Samstag	Sonntag
05			
06			41[2] HBF
07			41[2] HBF
08			41[2] HBF
09			55[1]
10			55[1]
11			55[1]
12			55[1]
13			55[1]
14			55[1]
15			55[1]
16			55[1]
17			55[1]
18			55[1]
19			56
20	56	56 nHA	56
21	56	56[3] SI 56 nSI	56
22	56	56 nSI 56[3] SI	56
23	56	56 nSI	56
00			

Erklärung Fußnoten:

1...3 = fährt Weg 1 bis 3
HBF = Fahrt endet am Hauptbahnhof
SI = Nur an Silvester
nHA = Nicht am Heilig Abend
nSI = Nicht am Heilig Abend und Silvester

Linienfahrweg

3	2	1	
			Amberger Straße
01	01	01	Fluderstraße
02	02	02	Schule St. Nikola
03	03	03	Reinhausen Brücke
04	04	04	Reinhausen Kirche
06	06	06	Nordgaustraße
07	07	07	Donaustaufer Straße
08	08	09	Weichs / DEZ
10			Weißenburgstraße
11			Gabelsbergerstraße
	09	10	Wöhrdstraße
	10	11	Eiserne Brücke
	11	12	Haus der Bayerischen Geschichte
13	13	14	Dachauplatz
16			Hauptbahnhof (A4)
20	16	17	Hauptbahnhof (B8)
22			HBF Süd/Arcaden
23			Unterer kath. Friedhof
24			Antoniuskirche
25			Alfons-Auer-Straße
26			Brahmsstraße
26			An der Iselrinne
27			Tulpenweg
28			Humboldtstraße
29			Humboldtstr. Bürgerhaus
30			Humboldtstraße
31			Johann-Hösl-Straße
32			Jahnstadion Regensburg

RVV 3

Ⓗ Fluderstraße

◄ Graß

Echtzeitauskunft

Uhr	Montag - Freitag			Samstag				Sonntag	
04	52[7]								
05	12	35	55	42					
06	15	35	55	12	42			12	42[4] HBF
07	15	35	55	12	35	55		12	42[4] HBF
08	15	35	55	15	35	55		12	42[4] HBF
09	15	35	55	15	35	55		26	56[1]
10	15	35	55	15	35	55		26	56[1]
11	15	35	55	15	35	55		26	56[1]
12	15	35	55	15	35	55		26	56[1]
13	15	35	55	15	35	55		26	56[1]
14	15	35	55	15	35	55		26	56[1]
15	15	35	55	15	35	55		26	56[1]
16	15	35	55	15[1]	35	55[1]		26	56[1]
17	15	35	55	15[1]	35	55[1]		26	56[1]
18	15	35	55	15[1]	35 nHA	55[1] nHA		26	56[1]
19	15	35	57	15[1] nHA	35 nHA	57[2] nHA		26	57[2]
20	27[3]	57[2]		27[3] nHA	57[2] nHA			27[3]	57[2]
21	27[3]	57[2]		27[3] nHA	57[5] Sl	57[2] nSl		27[3]	57[2]
22	27[3]	57[2]		27[6] Sl	27[3] nSl	57[2] nSl	57[5] Sl	27[3]	57[2]
23	27[3]	57[2]		27[3] nSl	57[2] nSl			27[3]	57[2]
00									

Erklärung Fußnoten:

1...7 = fährt Weg 1 bis 7
HBF = Fahrt endet am Hauptbahnhof
Sl = Nur an Silvester
nHA = Nicht am Heilig Abend
nSl = Nicht am Heilig Abend und Silvester

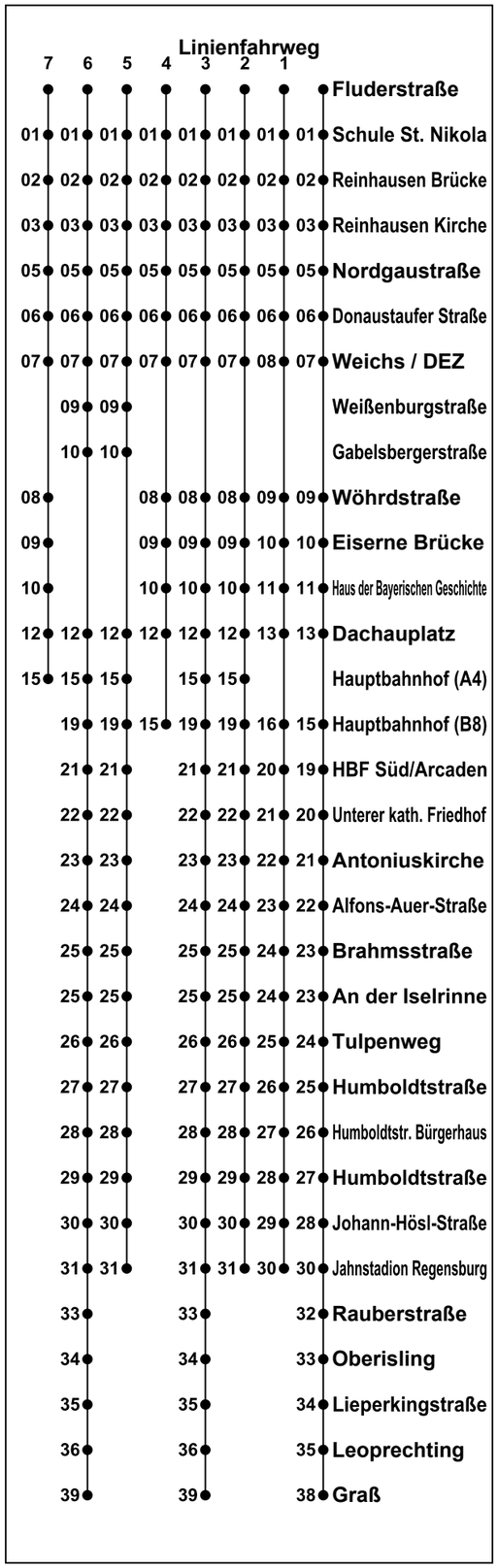

RVV 3 Ⓗ Schule St. Nikola

◄ Graß

Echtzeitauskunft

Uhr	Montag - Freitag				Samstag				Sonntag	
04	53[7]									
05	13	36	56		43					
06	16	36	56		13	43			13	43[4] HBF
07	16	36	56		13	36	56		13	43[4] HBF
08	16	36	56		16	36	56		13	43[4] HBF
09	16	36	56		16	36	56		27	57[1]
10	16	36	56		16	36	56		27	57[1]
11	16	36	56		16	36	56		27	57[1]
12	16	36	56		16	36	56		27	57[1]
13	16	36	56		16	36	56		27	57[1]
14	16	36	56		16	36	56		27	57[1]
15	16	36	56		16	36	56		27	57[1]
16	16	36	56		16[1]	36	56[1]		27	57[1]
17	16	36	56		16[1]	36	56[1]		27	57[1]
18	16	36	56		16[1]	36 nHA	56[1] nHA		27	57[1]
19	16	36	58		16[1] nHA	36 nHA	58[2] nHA		27	58[2]
20	28[3]	58[2]			28[3] nHA	58[2] nHA			28[3]	58[2]
21	28[3]	58[2]			28[3] nHA	58[5] SI	58[2] nSI		28[3]	58[2]
22	28[3]	58[2]			28[6] SI	28[3] nSI	58[2] nSI	58[5] SI	28[3]	58[2]
23	28[3]	58[2]			28[3] nSI	58[2] nSI			28[3]	58[2]
00										

Erklärung Fußnoten:

1...7 = fährt Weg 1 bis 7
HBF = Fahrt endet am Hauptbahnhof
SI = Nur an Silvester
nHA = Nicht am Heilig Abend
nSI = Nicht am Heilig Abend und Silvester

Info: RVV-Kundenzentrum, Hemauerstr. 1, 93047 Regensburg, 0941-20 49 55 55, www.rvv.de, Änderungen vorbehalten. **Gültig ab 28.11.2026**

Linienfahrweg

7	6	5	4	3	2	1	
01	01	01	01	01	01	01	Schule St. Nikola
02	02	02	02	02	02	02	Reinhausen Brücke
04	04	04	04	04	04	04	Reinhausen Kirche
05	05	05	05	05	05	05	**Nordgaustraße**
06	06	06	06	06	06	06	Donaustaufer Straße
	08	08					**Weichs / DEZ**
	09	09					Weißenburgstraße
07			07	07	07	08	Gabelsbergerstraße
08			08	08	08	09	**Wöhrdstraße**
09			09	09	09	10	**Eiserne Brücke**
11	11	11	11	11	11	12	Haus der Bayerischen Geschichte
14	14	14		14	14		**Dachauplatz**
	18	18	14	18	18	15	**Hauptbahnhof (A4)**
	20	20		20	20	19	**Hauptbahnhof (B8)**
	21	21		21	21	20	**HBF Süd/Arcaden**
	22	22		22	22	21	Unterer kath. Friedhof
	23	23		23	23	22	**Antoniuskirche**
	24	24		24	24	23	**Alfons-Auer-Straße**
	24	24		24	24	23	**Brahmsstraße**
	25	25		25	25	24	**An der Iselrinne**
	26	26		26	26	25	**Tulpenweg**
	27	27		27	27	26	**Humboldtstraße**
	28	28		28	28	27	Humboldtstr. Bürgerhaus
	29	29		29	29	28	**Humboldtstraße**
	30	30		30	30	29	**Johann-Hösl-Straße**
	32			32		31	Jahnstadion Regensburg
	33			33		32	**Rauberstraße**
	34			34		33	**Oberisling**
	35			35		34	**Lieperkingstraße**
	38			38		37	**Leoprechting**
							Graß

Schule St. Nikola - RHBR

RVV 3 Ⓗ Reinhausen Brücke

◄ Graß

Echtzeitauskunft

Uhr	Montag - Freitag			Samstag				Sonntag	
04	54[7]								
05	14	37	57	44					
06	17	37	57	14	44			14	44[4] HBF
07	17	37	57	14	37	57		14	44[4] HBF
08	17	37	57	17	37	57		14	44[4] HBF
09	17	37	57	17	37	57		28	58[1]
10	17	37	57	17	37	57		28	58[1]
11	17	37	57	17	37	57		28	58[1]
12	17	37	57	17	37	57		28	58[1]
13	17	37	57	17	37	57		28	58[1]
14	17	37	57	17	37	57		28	58[1]
15	17	37	57	17	37	57		28	58[1]
16	17	37	57	17[1]	37	57[1]		28	58[1]
17	17	37	57	17[1]	37	57[1]		28	58[1]
18	17	37	57	17[1]	37 nHA	57[1] nHA		28	58[1]
19	17	37	59	17[1] nHA	37 nHA	59[2] nHA		28	59[2]
20	29[3]	59[2]		29[3] nHA	59[2] nHA			29[3]	59[2]
21	29[3]	59[2]		29[3] nHA	59[5] Sl	59[2] nSl		29[3]	59[2]
22	29[3]	59[2]		29[6] Sl	29[3] nSl	59[2] nSl	59[5] Sl	29[3]	59[2]
23	29[3]	59[2]		29[3] nSl	59[2] nSl			29[3]	59[2]
00									

Erklärung Fußnoten:

1...7 = fährt Weg 1 bis 7
HBF = Fahrt endet am Hauptbahnhof
Sl = Nur an Silvester
nHA = Nicht am Heilig Abend
nSl = Nicht am Heilig Abend und Silvester

Info: RVV-Kundenzentrum, Hemauerstr. 1, 93047 Regensburg, 0941-20 49 55 55, www.rvv.de, Änderungen vorbehalten. **Gültig ab 28.11.2026**

Linienfahrweg

7	6	5	4	3	2	1	
01	01	01	01	01	01	01	Reinhausen Brücke
03	03	03	03	03	03	03	Reinhausen Kirche
04	04	04	04	04	04	04	Nordgaustraße
05	05	05	05	05	05	06	05 Donaustaufer Straße
	07	07					Weichs / DEZ
	08	08					Weißenburgstraße
							Gabelsbergerstraße
06			06	06	06	07	07 Wöhrdstraße
07			07	07	07	08	08 Eiserne Brücke
08			08	08	08	09	09 Haus der Bayerischen Geschichte
10	10	10	10	10	10	11	11 Dachauplatz
13	13	13		13	13		Hauptbahnhof (A4)
	17	17	13	17	17	14	13 Hauptbahnhof (B8)
	19	19		19	19	18	17 HBF Süd/Arcaden
	20	20		20	20	19	18 Unterer kath. Friedhof
	21	21		21	21	20	19 Antoniuskirche
	22	22		22	22	21	20 Alfons-Auer-Straße
	23	23		23	23	22	21 Brahmsstraße
	23	23		23	23	22	21 An der Iselrinne
	24	24		24	24	23	22 Tulpenweg
	25	25		25	25	24	23 Humboldtstraße
	26	26		26	26	25	24 Humboldtstr. Bürgerhaus
	27	27		27	27	26	25 Humboldtstraße
	28	28		28	28	27	26 Johann-Hösl-Straße
	29	29		29	29	28	28 Jahnstadion Regensburg
	31			31		30	Rauberstraße
	32			32		31	Oberisling
	33			33		32	Lieperkingstraße
	34			34		33	Leoprechting
	37			37		36	Graß

Reinhausen Brücke - vNIKO

RVV 3 Ⓗ Reinhausen Kirche

◄ Graß

Echtzeitauskunft

Uhr	Montag - Freitag			Samstag				Sonntag	
04	55[7]								
05	15	38	58	45					
06	18	38	58	15	45			15	45[4] HBF
07	18	38	58	15	38	58		15	45[4] HBF
08	18	38	58	18	38	58		15	45[4] HBF
09	18	38	58	18	38	58		29	59[1]
10	18	38	58	18	38	58		29	59[1]
11	18	38	58	18	38	58		29	59[1]
12	18	38	58	18	38	58		29	59[1]
13	18	38	58	18	38	58		29	59[1]
14	18	38	58	18	38	58		29	59[1]
15	18	38	58	18	38	58		29	59[1]
16	18	38	58	18[1]	38	58[1]		29	59[1]
17	18	38	58	18[1]	38	58[1]		29	59[1]
18	18	38	58	18[1]	38 nHA	58[1] nHA		29	59[1]
19	18	38		18[1] nHA	38 nHA			29	
20	00	30[3]		00[2] nHA	30[3] nHA			00[2]	30[3]
21	00[2]	30[3]		00[2] nHA	30[3] nHA			00[2]	30[3]
22	00[2]	30[3]		00[5] Sl	00[2] nSl	30[6] Sl	30[3] nSl	00[2]	30[3]
23	00[2]	30[3]		00[2] nSl	00[5] Sl	30[3] nSl		00[2]	30[3]
00	00[2]			00[2] nSl				00[2]	

Erklärung Fußnoten:

1...7 = fährt Weg 1 bis 7
HBF = Fahrt endet am Hauptbahnhof
Sl = Nur an Silvester
nHA = Nicht am Heilig Abend
nSl = Nicht am Heilig Abend und Silvester

Linienfahrweg

7	6	5	4	3	2	1	
							Reinhausen Kirche
02	02	02	02	02	02	02	Nordgaustraße
03	03	03	03	03	03	03	Donaustaufer Straße
04	04	04	04	04	04	05	Weichs / DEZ
	06	06					Weißenburgstraße
	07	07					Gabelsbergerstraße
05			05	05	05	06	Wöhrdstraße
06			06	06	06	07	Eiserne Brücke
07			07	07	07	08	Haus der Bayerischen Geschichte
09	09	09	09	09	09	10	Dachauplatz
12	12	12		12	12		Hauptbahnhof (A4)
	16	16	12	16	16	13	Hauptbahnhof (B8)
	18	18		18	18	17	HBF Süd/Arcaden
	19	19		19	19	18	Unterer kath. Friedhof
	20	20		20	20	19	Antoniuskirche
	21	21		21	21	20	Alfons-Auer-Straße
	22	22		22	22	21	Brahmsstraße
	22	22		22	22	21	An der Iselrinne
	23	23		23	23	22	Tulpenweg
	24	24		24	24	23	Humboldtstraße
	25	25		25	25	24	Humboldtstr. Bürgerhaus
	26	26		26	26	25	Humboldtstraße
	27	27		27	27	26	Johann-Hösl-Straße
	28	28		28	28	27	Jahnstadion Regensburg
	30			30		29	Rauberstraße
	31			31		30	Oberisling
	32			32		31	Lieperkingstraße
	33			33		32	Leoprechting
	36			36		35	Graß

RVV 3 Ⓗ Nordgaustraße

◄ Graß

Echtzeitauskunft

Uhr	Montag - Freitag	Samstag	Sonntag
04	57[9]		
05	17 40	47	
06	00 20 40	17 47	17 47[4] HBF
07	00 13[7] S 20 40	17 40	17 47[4] HBF
08	00 20 40	00 20 40	17 47[4] HBF
09	00 20 40	00 20 40	31
10	00 20 40	00 20 40	01[1] 31
11	00 20 40	00 20 40	01[1] 31
12	00 20 40	00 20 40	01[1] 31
13	00 20 40	00 20 40	01[1] 31
14	00 20 40	00 20 40	01[1] 31
15	00 20 40	00 20 40	01[1] 31
16	00 20 40	00 20[1] 40	01[1] 31
17	00 20 40	00[1] 20[1] 40	01[1] 31
18	00 20 40	00[1] 20[1] 40 nHA	01[1] 31
19	00 20 40	00[1] nHA 20[1] nHA 40 nHA	01[1] 31
20	02 32[3]	02[2] nHA 32[3] nHA	02[2] 32[3]
21	02[2] 32[3]	02[2] nHA 32[3] nHA	02[2] 32[3]
22	02[2] 32[3]	02[5] SI 02[2] nSI 32[6] SI 32[3] nSI	02[2] 32[3]
23	02[2] 32[3]	02[2] nSI 02[5] SI 32[3] nSI	02[2] 32[3]
00	02[2]	02[2] nSI	02[2]

Erklärung Fußnoten:

1...7 = fährt Weg 1 bis 7
9 = fährt weiteren Weg
HBF = Fahrt endet am Hauptbahnhof
SI = Nur an Silvester
nHA = Nicht am Heilig Abend
nSI = Nicht am Heilig Abend und Silvester
S = Nur an Schultagen

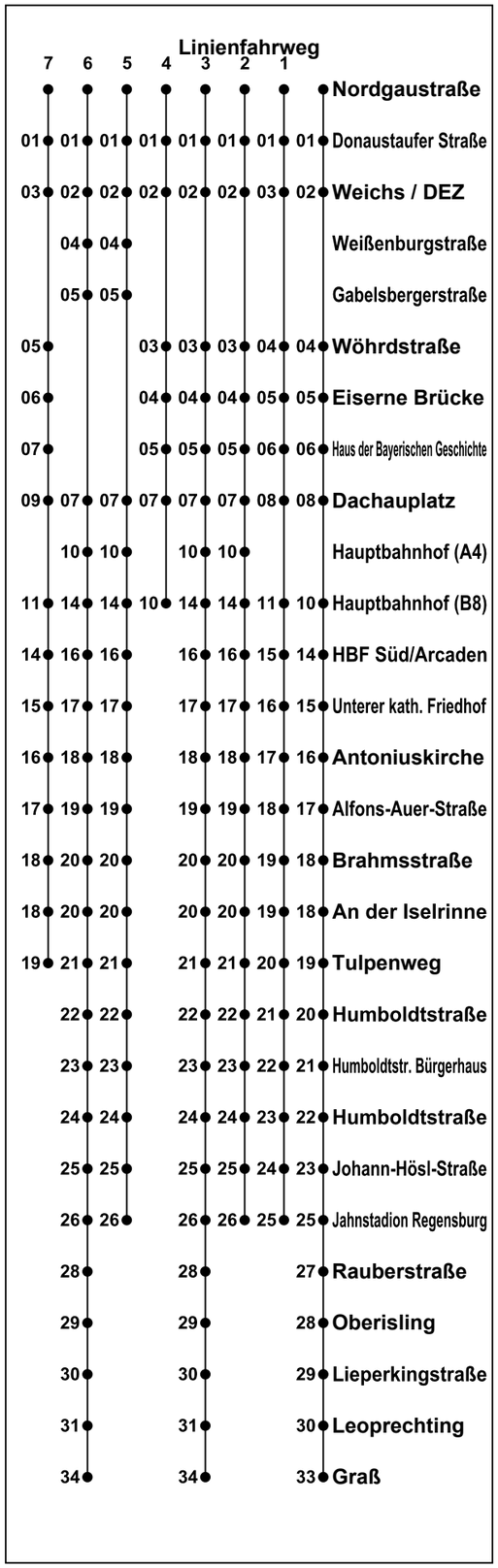

RVV 3 Ⓗ Donaustaufer Straße

◄ Graß

Echtzeitauskunft

Uhr	Montag - Freitag	Samstag	Sonntag
04	58[9]		
05	18 41	48	
06	01 21 41	18 48	18 48[4] HBF
07	01 14[7] s 21 41	18 41	18 48[4] HBF
08	01 21 41	01 21 41	18 48[4] HBF
09	01 21 41	01 21 41	32
10	01 21 41	01 21 41	02[1] 32
11	01 21 41	01 21 41	02[1] 32
12	01 21 41	01 21 41	02[1] 32
13	01 21 41	01 21 41	02[1] 32
14	01 21 41	01 21 41	02[1] 32
15	01 21 41	01 21 41	02[1] 32
16	01 21 41	01 21[1] 41	02[1] 32
17	01 21 41	01[1] 21[1] 41	02[1] 32
18	01 21 41	01[1] 21[1] 41 nHA	02[1] 32
19	01 21 41	01[1] nHA 21[1] nHA 41 nHA	02[1] 32
20	03 33[3]	03[2] nHA 33[3] nHA	03[2] 33[3]
21	03[2] 33[3]	03[2] nHA 33[3] nHA	03[2] 33[3]
22	03[2] 33[3]	03[5] Sl 03[2] nSl 33[6] Sl 33[3] nSl	03[2] 33[3]
23	03[2] 33[3]	03[2] nSl 03[5] Sl 33[3] nSl	03[2] 33[3]
00	03[2]	03[2] nSl	03[2]

Erklärung Fußnoten:

1...7 = fährt Weg 1 bis 7
9 = fährt weiteren Weg
HBF = Fahrt endet am Hauptbahnhof
Sl = Nur an Silvester
nHA = Nicht am Heilig Abend
nSl = Nicht am Heilig Abend und Silvester
s = Nur an Schultagen

Linienfahrweg

7	6	5	4	3	2	1	
							Donaustaufer Straße
02	01	01	01	01	01	02 01	Weichs / DEZ
	03	03					Weißenburgstraße
	04	04					Gabelsbergerstraße
04			02	02	02	03 03	Wöhrdstraße
05			03	03	03	04 04	Eiserne Brücke
06			04	04	04	05 05	Haus der Bayerischen Geschichte
08	06	06	06	06	06	07 07	Dachauplatz
	09	09		09	09		Hauptbahnhof (A4)
10	13	13	09	13	13	10 09	Hauptbahnhof (B8)
13	15	15		15	15	14 13	HBF Süd/Arcaden
14	16	16		16	16	15 14	Unterer kath. Friedhof
15	17	17		17	17	16 15	Antoniuskirche
16	18	18		18	18	17 16	Alfons-Auer-Straße
17	19	19		19	19	18 17	Brahmsstraße
17	19	19		19	19	18 17	An der Iselrinne
18	20	20		20	20	19 18	Tulpenweg
	21	21		21	21	20 19	Humboldtstraße
	22	22		22	22	21 20	Humboldtstr. Bürgerhaus
	23	23		23	23	22 21	Humboldtstraße
	24	24		24	24	23 22	Johann-Hösl-Straße
	25	25		25	25	24 24	Jahnstadion Regensburg
	27			27		26	Rauberstraße
	28			28		27	Oberisling
	29			29		28	Lieperkingstraße
	30			30		29	Leoprechting
	33			33		32	Graß

RVV 3 Ⓗ Weichs / DEZ (Steig D)

◄ Graß

Echtzeitauskunft

Uhr	Montag - Freitag	Samstag	Sonntag
04	59^{9}		
05	19 43	49	
06	03 23 43	19 49	19 49^{4} HBF
07	03 16^{7} S 23 43 45^{9} S	19 43	19 49^{4} HBF
08	03 23 43	03 23 43	19 49^{4} HBF
09	03 23 43	03 23 43	34
10	03 23 43	03 23 43	04^{1} 34
11	03 23 43	03 23 43	04^{1} 34
12	03 23 43	03 23 43	04^{1} 34
13	03 23 43	03 23 43	04^{1} 34
14	03 23 43	03 23 43	04^{1} 34
15	03 23 43	03 23 43	04^{1} 34
16	03 23 43	03 23^{1} 43	04^{1} 34
17	03 23 43	03^{1} 23^{1} 43	04^{1} 34
18	03 23 43	03^{1} 23^{1} 43 nHA	04^{1} 34
19	03 23 43	03^{1} nHA 23^{1} nHA 43 nHA	04^{1} 34
20	04 34^{3}	04^{2} nHA 34^{3} nHA	04^{2} 34^{3}
21	04^{2} 34^{3}	04^{2} nHA 34^{3} nHA	04^{2} 34^{3}
22	04^{2} 34^{3}	04^{5} Sl 04^{2} nSl 34^{6} Sl 34^{3} nSl	04^{2} 34^{3}
23	04^{2} 34^{3}	04^{2} nSl 04^{5} Sl 34^{3} nSl	04^{2} 34^{3}
00	04^{2}	04^{2} nSl	04^{2}

Erklärung Fußnoten:

1...7 = fährt Weg 1 bis 7
9 = fährt weiteren Weg
HBF = Fahrt endet am Hauptbahnhof
Sl = Nur an Silvester
nHA = Nicht am Heilig Abend
nSl = Nicht am Heilig Abend und Silvester
s = Nur an Schultagen

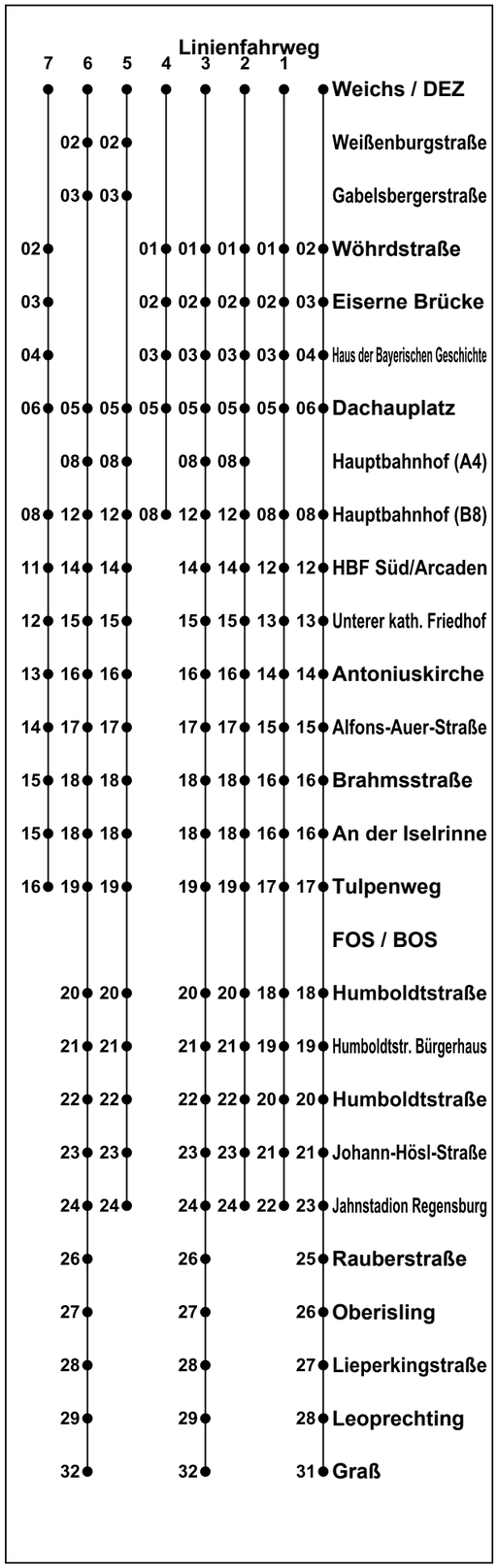

Weichs / DEZ - stadteinwärts

RVV 3

Ⓗ Wöhrdstraße

◄ Graß

Echtzeitauskunft

Uhr	Montag - Freitag				Samstag			Sonntag	
05	00[6]	20	45		50				
06	05	25	45		20	50		20	50[4] HBF
07	05	18[5] S	25	45	20	45		20	50[4] HBF
08	05	25	45		05	25	45	20	50[4] HBF
09	05	25	45		05	25	45	35	
10	05	25	45		05	25	45	05[1]	35
11	05	25	45		05	25	45	05[1]	35
12	05	25	45		05	25	45	05[1]	35
13	05	25	45		05	25	45	05[1]	35
14	05	25	45		05	25	45	05[1]	35
15	05	25	45		05	25	45	05[1]	35
16	05	25	45		05	25[1]	45	05[1]	35
17	05	25	45		05[1]	25[1]	45	05[1]	35
18	05	25	45		05[1]	25[1]	45 nHA	05[1]	35
19	05	25	45		05[1] nHA	25[1] nHA	45 nHA	05[1]	35
20	05	35[3]			05[2] nHA	35[3] nHA		05[2]	35[3]
21	05[2]	35[3]			05[2] nHA	35[3] nHA		05[2]	35[3]
22	05[2]	35[3]			05[2] nSI	35[3] nSI		05[2]	35[3]
23	05[2]	35[3]			05[2] nSI	35[3] nSI		05[2]	35[3]
00	05[2]				05[2] nSI			05[2]	

Erklärung Fußnoten:

1...6 = fährt Weg 1 bis 6
HBF = Fahrt endet am Hauptbahnhof
nHA = Nicht am Heilig Abend
nSI = Nicht am Heilig Abend und Silvester
S = Nur an Schultagen

Linienfahrweg

6	5	4	3	2	1	
01	01	01	01	01	01	Eiserne Brücke
02	02	02	02	02	02	Haus der Bayerischen Geschichte
04	04	04	04	04	04	Dachauplatz
07			07	07		Hauptbahnhof (A4)
	06	07	11	11	07	06 Hauptbahnhof (B8)
	09		13	13	11	10 HBF Süd/Arcaden
	10		14	14	12	11 Unterer kath. Friedhof
	11		15	15	13	12 Antoniuskirche
	12		16	16	14	13 Alfons-Auer-Straße
	13		17	17	15	14 Brahmsstraße
	13		17	17	15	14 An der Iselrinne
	14		18	18	16	15 Tulpenweg
			19	19	17	16 Humboldtstraße
			20	20	18	17 Humboldtstr. Bürgerhaus
			21	21	19	18 Humboldtstraße
			22	22	20	19 Johann-Hösl-Straße
			23	23	21	21 Jahnstadion Regensburg
			25			23 Rauberstraße
			26			24 Oberisling
			27			25 Lieperkingstraße
			28			26 Leoprechting
			31			29 Graß

RVV 3 Eiserne Brücke

◄ Graß

Echtzeitauskunft

Uhr	Montag - Freitag					Samstag			Sonntag	
05	01[6]	21	46			51				
06	06	26	46			21	51		21	51[4] HBF
07	06	19[5] s	26	46		21	46		21	51[4] HBF
08	06	26	46			06	26	46	21	51[4] HBF
09	06	26	46			06	26	46	36	
10	06	26	46			06	26	46	06[1]	36
11	06	26	46			06	26	46	06[1]	36
12	06	26	46			06	26	46	06[1]	36
13	06	26	46			06	26	46	06[1]	36
14	06	26	46			06	26	46	06[1]	36
15	06	26	46			06	26	46	06[1]	36
16	06	26	46			06	26[1]	46	06[1]	36
17	06	26	46			06[1]	26[1]	46	06[1]	36
18	06	26	46			06[1]	26[1]	46 nHA	06[1]	36
19	06	26	46			06[1] nHA	26[1] nHA	46 nHA	06[1]	36
20	06	36[3]				06[2] nHA	36[3] nHA		06[2]	36[3]
21	06[2]	36[3]				06[2] nHA	36[3] nHA		06[2]	36[3]
22	06[2]	36[3]				06[2] nSl	36[3] nSl		06[2]	36[3]
23	06[2]	36[3]				06[2] nSl	36[3] nSl		06[2]	36[3]
00	06[2]					06[2] nSl			06[2]	

Erklärung Fußnoten:

1...6 = fährt Weg 1 bis 6
HBF = Fahrt endet am Hauptbahnhof
nHA = Nicht am Heilig Abend
nSl = Nicht am Heilig Abend und Silvester
s = Nur an Schultagen

Info: RVV-Kundenzentrum, Hemauerstr. 1, 93047 Regensburg, 0941-20 49 55 55, www.rvv.de, Änderungen vorbehalten. **Gültig ab 28.11.2026**

Linienfahrweg

6	5	4	3	2	1	
01	01	01	01	01	01	Haus der Bayerischen Geschichte
03	03	03	03	03	03	Dachauplatz
06			06	06		Hauptbahnhof (A4)
05	06	10	10	05	05	Hauptbahnhof (B8)
08		12	12	09	08	HBF Süd/Arcaden
09		13	13	10	09	Unterer kath. Friedhof
10		14	14	11	10	Antoniuskirche
11		15	15	12	11	Alfons-Auer-Straße
12		16	16	13	12	Brahmsstraße
12		16	16	13	12	An der Iselrinne
13		17	17	14	13	Tulpenweg
		18	18	15	14	Humboldtstraße
		19	19	16	15	Humboldtstr. Bürgerhaus
		20	20	17	16	Humboldtstraße
		21	21	18	17	Johann-Hösl-Straße
		22	22	20	19	Jahnstadion Regensburg
		24			21	Rauberstraße
		25			22	Oberisling
		26			23	Lieperkingstraße
		27			25	Leoprechting
		30			28	Graß

Eiserne Brücke - DPLZ

RVV 3 Haus der Bayerischen Geschichte

◄ Graß

Echtzeitauskunft

Uhr	Montag - Freitag	Samstag	Sonntag
05	02[6] 22 47	52	
06	07 27 47	22 52	22 52[4] HBF
07	07 20[5] S 27 47	22 47	22 52[4] HBF
08	07 27 47	07 27 47	22 52[4] HBF
09	07 27 47	07 27 47	37
10	07 27 47	07 27 47	07[1] 37
11	07 27 47	07 27 47	07[1] 37
12	07 27 47	07 27 47	07[1] 37
13	07 27 47	07 27 47	07[1] 37
14	07 27 47	07 27 47	07[1] 37
15	07 27 47	07 27 47	07[1] 37
16	07 27 47	07 27[1] 47	07[1] 37
17	07 27 47	07[1] 27[1] 47	07[1] 37
18	07 27 47	07[1] 27[1] 47 nHA	07[1] 37
19	07 27 47	07[1] nHA 27[1] nHA 47 nHA	07[1] 37
20	07 37[3]	07[2] nHA 37[3] nHA	07[2] 37[3]
21	07[2] 37[3]	07[2] nHA 37[3] nHA	07[2] 37[3]
22	07[2] 37[3]	07[2] nSI 37[3] nSI	07[2] 37[3]
23	07[2] 37[3]	07[2] nSI 37[3] nSI	07[2] 37[3]
00	07[2]	07[2] nSI	07[2]

Erklärung Fußnoten:

1...6 = fährt Weg 1 bis 6
HBF = Fahrt endet am Hauptbahnhof
nHA = Nicht am Heilig Abend
nSI = Nicht am Heilig Abend und Silvester
S = Nur an Schultagen

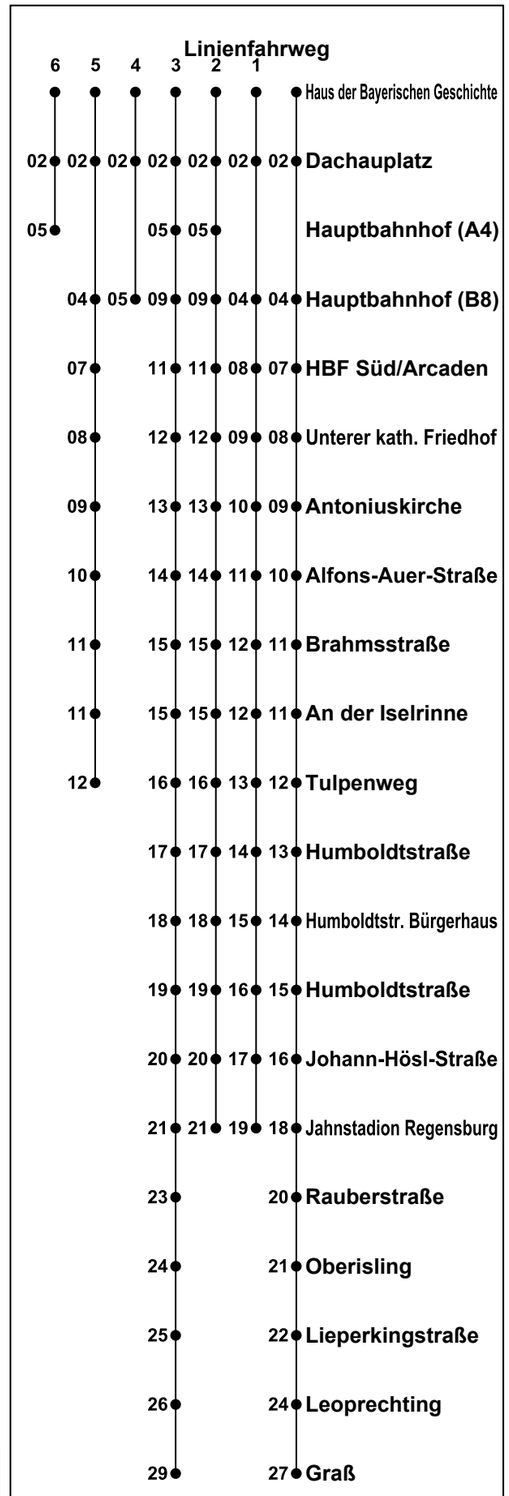

RVV 3

Ⓗ Dachauplatz Steig 6

◄ Graß

Echtzeitauskunft

Uhr	Montag - Freitag				Samstag				Sonntag	
05	04[6]	24	49		54					
06	09	29	49		24	54			24	54[4] HBF
07	09	22[5] s	29	49	24	49			24	54[4] HBF
08	09	29	49		09	29	49		24	54[4] HBF
09	09	29	49		09	29	49		39	
10	09	29	49		09	29	49		09[1]	39
11	09	29	49		09	29	49		09[1]	39
12	09	29	49		09	29	49		09[1]	39
13	09	29	49		09	29	49		09[1]	39
14	09	29	49		09	29	49		09[1]	39
15	09	29	49		09	29	49		09[1]	39
16	09	29	49		09	29[1]	49		09[1]	39
17	09	29	49		09[1]	29[1]	49		09[1]	39
18	09	29	49		09[1]	29[1]	49 nHA		09[1]	39
19	09	29	49		09[1] nHA	29[1] nHA	49 nHA		09[1]	39
20	09	39[3]			09[2] nHA	39[3] nHA			09[2]	39[3]
21	09[2]	39[3]			09[2] nHA	39[3] nHA			09[2]	39[3]
22	09[2]	39[3]			09[2] SI	09[2] nSI	39[3] SI	39[3] nSI	09[2]	39[3]
23	09[2]	39[3]			09[2] nSI	09[2] SI	39[3] nSI		09[2]	39[3]
00	09[2]				09[2] nSI				09[2]	

Erklärung Fußnoten:

1...6 = fährt Weg 1 bis 6
HBF = Fahrt endet am Hauptbahnhof
SI = Nur an Silvester
nHA = Nicht am Heilig Abend
nSI = Nicht am Heilig Abend und Silvester
s = Nur an Schultagen

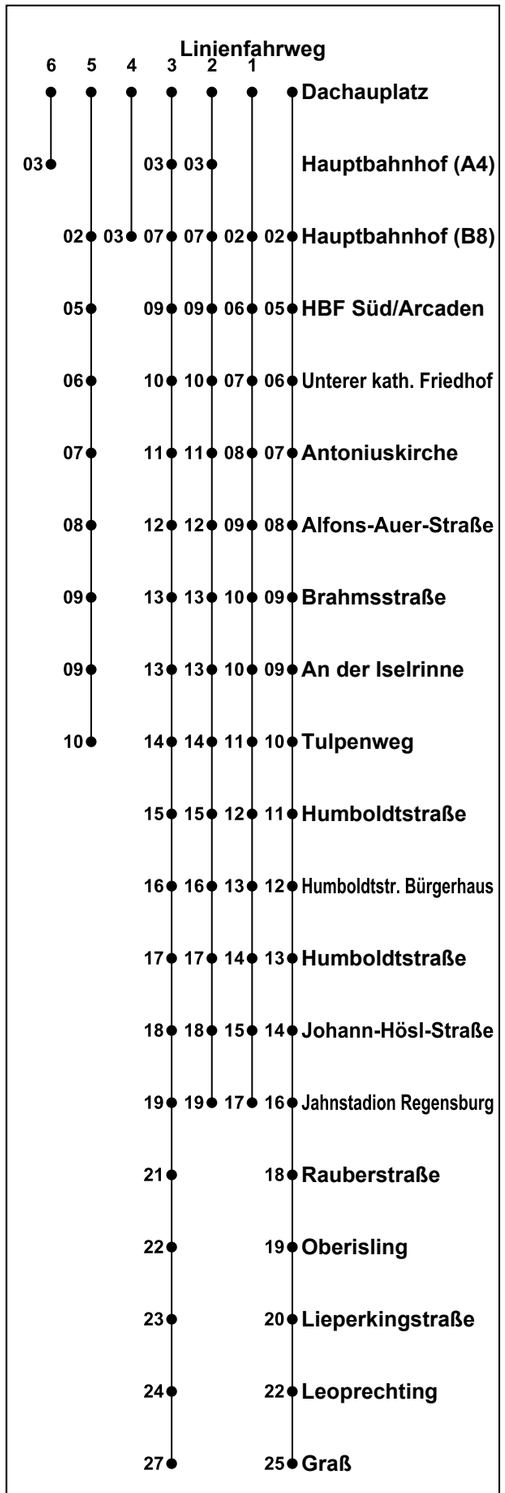

Dachauplatz--F6 P-Ausfahrt Nebenlinien

RVV **3** Ⓗ Hauptbahnhof (A3)

◄ Graß

Echtzeitauskunft

Uhr	Montag - Freitag	Samstag	Sonntag
05			
06			
07			
08			
09			
10			
11			
12			
13			
14			
15			
16			
17			
18			
19			
20	45[1]	15 nHA 45[1] nHA	15 45[1]
21	15 45[1]	15 nHA 45[1] nHA	15 45[1]
22	15 45[1]	15 SI 15 nSI 45[1] SI 45[1] nSI	15 45[1]
23	15 45[1]	15 nSI 15 SI 45[1] nSI	15 45[1]
00	15	15 nSI	15

Erklärung Fußnoten:

1 = fährt Weg 1
SI = Nur an Silvester
nHA = Nicht am Heilig Abend
nSI = Nicht am Heilig Abend und Silvester

Linienfahrweg

1 Hauptbahnhof (A4)
06 06 HBF Süd/Arcaden
07 07 Unterer kath. Friedhof
08 08 Antoniuskirche
09 09 Alfons-Auer-Straße
10 10 Brahmsstraße
10 10 An der Iselrinne
11 11 Tulpenweg
12 12 Humboldtstraße
13 13 Humboldtstr. Bürgerhaus
14 14 Humboldtstraße
15 15 Johann-Hösl-Straße
16 16 Jahnstadion Regensburg
18 Rauberstraße
19 Oberisling
20 Lieperkingstraße
21 Leoprechting
24 Graß

RVV 3 Ⓗ Hauptbahnhof (B8) ◄ Graß

Echtzeitauskunft

Uhr	Montag - Freitag	Samstag	Sonntag
05	26 52		
06	12 32 52	00 30	30
07	12 25[2 s] 31[2 s] 32 37[3 s] 52	00 30 52	30
08	12 32 52	12 32 52	30
09	12 32 52	12 32 52	45
10	12 32 52	12 32 52	15[1] 45
11	12 32 52	12 32 52	15[1] 45
12	12 32 52	12 32 52	15[1] 45
13	12 32 52	12 32 52	15[1] 45
14	12 32 52	12 32 52	15[1] 45
15	12 32 52	12 32 52	15[1] 45
16	12 32 52	12 32[1] 52	15[1] 45
17	12 32 52	12[1] 32[1] 52	15[1] 45
18	12 32 52	12[1] 32[1] 52 [nHA]	15[1] 45
19	12 32 52	12[1] [nHA] 32[1] [nHA] 52 [nHA]	15[1] 45
20	16 46	16[1] [nHA] 46 [nHA]	16[1] 46
21	16[1] 46	16[1] [nHA] 46 [nHA]	16[1] 46
22	16[1] 46	16[1] [Sl] 16[1] [nSl] 46 [Sl] 46 [nSl]	16[1] 46
23	16[1] 46	16[1] [nSl] 16[1] [Sl] 46 [nSl]	16[1] 46
00	16[1]	16[1] [nSl]	16[1]

Erklärung Fußnoten:

1...3 = fährt Weg 1 bis 3
Sl = Nur an Silvester
nHA = Nicht am Heilig Abend
nSl = Nicht am Heilig Abend und Silvester
s = Nur an Schultagen

Linienfahrweg

3	2	1	
			Hauptbahnhof
02	03	03	03 HBF Süd/Arcaden
03	04	04	04 Unterer kath. Friedhof
04	05	05	05 Antoniuskirche
05	06	06	06 Alfons-Auer-Straße
06	07	07	07 Brahmsstraße
06	07	07	07 An der Iselrinne
07	08	08	08 Tulpenweg
09			FOS / BOS
		09	09 Humboldtstraße
		10	10 Humboldtstr. Bürgerhaus
		11	11 Humboldtstraße
		12	12 Johann-Hösl-Straße
		13	14 Jahnstadion Regensburg
			16 Rauberstraße
			17 Oberisling
			18 Lieperkingstraße
			20 Leoprechting
			23 Graß

RVV 3 Ⓗ HBF Süd/Arcaden

◄ Graß

Echtzeitauskunft

Uhr	Montag - Freitag	Samstag	Sonntag
05	28 54		
06	14 34 54	02 32	32
07	14 27[2 S] 33[2 S] 34 39[3 S] 54	02 32 54	32
08	14 34 54	14 34 54	32
09	14 34 54	14 34 54	47
10	14 34 54	14 34 54	17[1] 47
11	14 34 54	14 34 54	17[1] 47
12	14 34 54	14 34 54	17[1] 47
13	14 34 54	14 34 54	17[1] 47
14	14 34 54	14 34 54	17[1] 47
15	14 34 54	14 34 54	17[1] 47
16	14 34 54	14 34[1] 54	17[1] 47
17	14 34 54	14[1] 34[1] 54	17[1] 47
18	14 34 54	14[1] 34[1] 54 [nHA]	17[1] 47
19	14 34 54	14[1] [nHA] 34[1] [nHA] 54 [nHA]	17[1] 47
20	18 48	18[1] [nHA] 48 [nHA]	18[1] 48
21	18[1] 48	18[1] [nHA] 48 [nHA]	18[1] 48
22	18[1] 48	18[1] [Sl] 18[1] [nSl] 48 [Sl] 48 [nSl]	18[1] 48
23	18[1] 48	18[1] [nSl] 18[1] [Sl] 48 [nSl]	18[1] 48
00	18[1]	18[1] [nSl]	18[1]

Erklärung Fußnoten:

1...3 = fährt Weg 1 bis 3
Sl = Nur an Silvester
nHA = Nicht am Heilig Abend
nSl = Nicht am Heilig Abend und Silvester
s = Nur an Schultagen

Linienfahrweg

3	2	1	
			HBF Süd/Arcaden
01	01	01	Unterer kath. Friedhof
02	02	02	Antoniuskirche
03	03	03	Alfons-Auer-Straße
04	04	04	Brahmsstraße
04	04	04	An der Iselrinne
05	05	05	Tulpenweg
07			FOS / BOS
		06	Humboldtstraße
		07	Humboldtstr. Bürgerhaus
		08	Humboldtstraße
		09	Johann-Hösl-Straße
		10	Jahnstadion Regensburg
		12	Rauberstraße
		13	Oberisling
		14	Lieperkingstraße
		16	Leoprechting
		19	Graß

RVV 3 Ⓗ Unterer kath. Friedhof

◄ Graß

Echtzeitauskunft

Uhr	Montag - Freitag						Samstag				Sonntag	
05	29	55										
06	15	35	55				03	33			33	
07	15	28 [2] [s]	34 [2] [s]	35	40 [3] [s]	55	03	33	55		33	
08	15	35	55				15	35	55		33	
09	15	35	55				15	35	55		48	
10	15	35	55				15	35	55		18 [1]	48
11	15	35	55				15	35	55		18 [1]	48
12	15	35	55				15	35	55		18 [1]	48
13	15	35	55				15	35	55		18 [1]	48
14	15	35	55				15	35	55		18 [1]	48
15	15	35	55				15	35	55		18 [1]	48
16	15	35	55				15	35 [1]	55		18 [1]	48
17	15	35	55				15 [1]	35 [1]	55		18 [1]	48
18	15	35	55				15 [1]	35 [1]	55 [nHA]		18 [1]	48
19	15	35	55				15 [1] [nHA]	35 [1] [nHA]	55 [nHA]		18 [1]	48
20	19	49					19 [1] [nHA]	49 [nHA]			19 [1]	49
21	19 [1]	49					19 [1] [nHA]	49 [nHA]			19 [1]	49
22	19 [1]	49					19 [1] [Sl]	19 [1] [nSl]	49 [Sl]	49 [nSl]	19 [1]	49
23	19 [1]	49					19 [1] [nSl]	19 [1] [Sl]	49 [nSl]		19 [1]	49
00	19 [1]						19 [1] [nSl]				19 [1]	

Erklärung Fußnoten:

1...3 = fährt Weg 1 bis 3
Sl = Nur an Silvester
nHA = Nicht am Heilig Abend
nSl = Nicht am Heilig Abend und Silvester
s = Nur an Schultagen

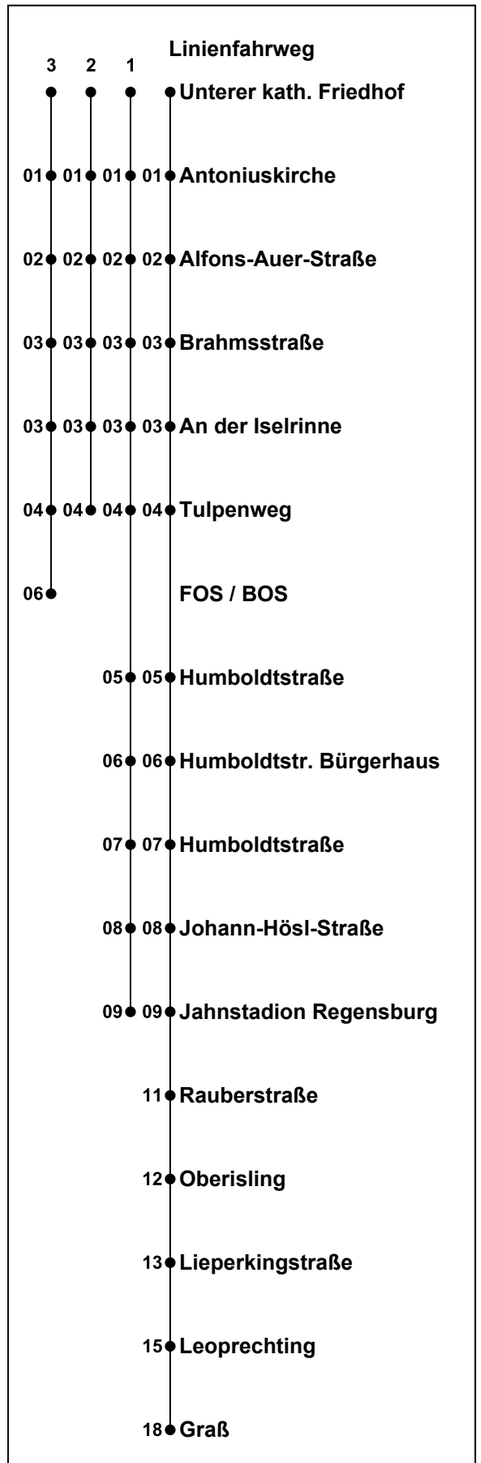

RVV **3** Ⓗ Antoniuskirche

◄ Graß

Echtzeitauskunft

Uhr	Montag - Freitag	Samstag	Sonntag
05	30 56		
06	16 36 56	04 34	34
07	16 29[2 s] 35[2 s] 36 41[3 s] 56	04 34 56	34
08	16 36 56	16 36 56	34
09	16 36 56	16 36 56	49
10	16 36 56	16 36 56	19[1] 49
11	16 36 56	16 36 56	19[1] 49
12	16 36 56	16 36 56	19[1] 49
13	16 36 56	16 36 56	19[1] 49
14	16 36 56	16 36 56	19[1] 49
15	16 36 56	16 36 56	19[1] 49
16	16 36 56	16 36[1] 56	19[1] 49
17	16 36 56	16[1] 36[1] 56	19[1] 49
18	16 36 56	16[1] 36[1] 56 [nHA]	19[1] 49
19	16 36 56	16[1] [nHA] 36[1] [nHA] 56 [nHA]	19[1] 49
20	20 50	20[1] [nHA] 50 [nHA]	20[1] 50
21	20[1] 50	20[1] [nHA] 50 [nHA]	20[1] 50
22	20[1] 50	20[1] [Sl] 20[1] [nSl] 50 [Sl] 50 [nSl]	20[1] 50
23	20[1] 50	20[1] [nSl] 20[1] [Sl] 50 [nSl]	20[1] 50
00	20[1]	20[1] [nSl]	20[1]

Erklärung Fußnoten:

1...3 = fährt Weg 1 bis 3
Sl = Nur an Silvester
nHA = Nicht am Heilig Abend
nSl = Nicht am Heilig Abend und Silvester
s = Nur an Schultagen

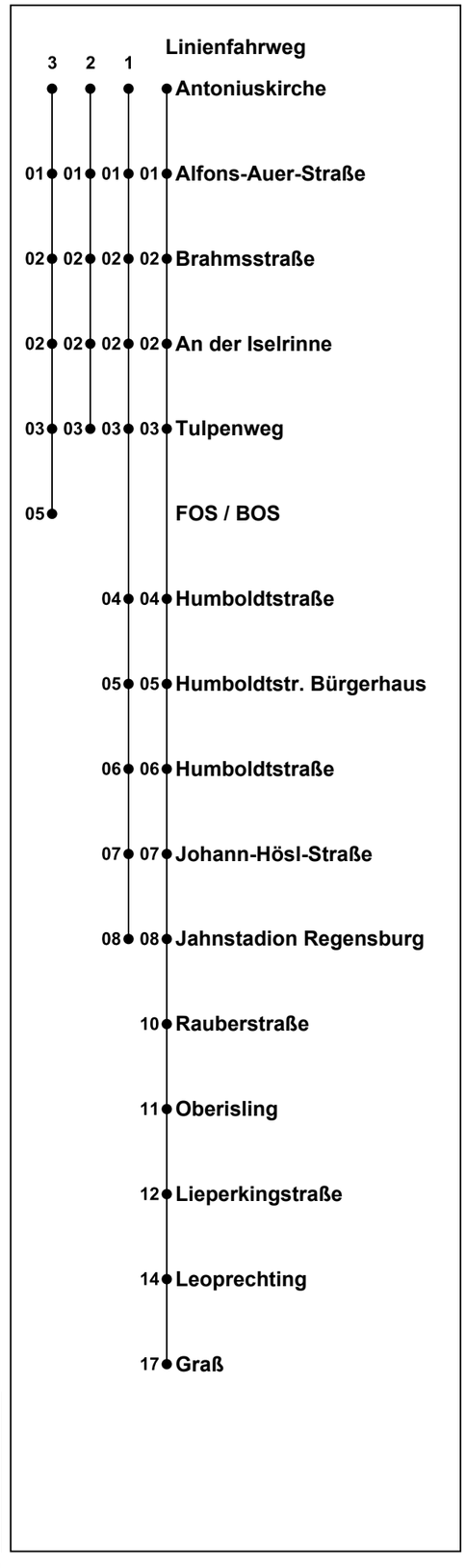

RVV **3** Ⓗ Alfons-Auer-Straße

◄ Graß

Echtzeitauskunft

Uhr	Montag - Freitag	Samstag	Sonntag
05	31 57		
06	17 37 57	05 35	35
07	17 30^{2}_{s} 36^{2}_{s} 37 42^{3}_{s} 50^{4}_{s} 57	05 35 57	35
08	17 37 57	17 37 57	35
09	17 37 57	17 37 57	50
10	17 37 57	17 37 57	20^{1} 50
11	17 37 57	17 37 57	20^{1} 50
12	17 37 57	17 37 57	20^{1} 50
13	17 37 57	17 37 57	20^{1} 50
14	17 37 57	17 37 57	20^{1} 50
15	17 37 57	17 37 57	20^{1} 50
16	17 37 57	17 37^{1} 57	20^{1} 50
17	17 37 57	17^{1} 37^{1} 57	20^{1} 50
18	17 37 57	17^{1} 37^{1} 57 nHA	20^{1} 50
19	17 37 57	17^{1} nHA 37^{1} nHA 57 nHA	20^{1} 50
20	21 51	21^{1} nHA 51 nHA	21^{1} 51
21	21^{1} 51	21^{1} nHA 51 nHA	21^{1} 51
22	21^{1} 51	21^{1} Sl 21^{1} nSl 51 Sl 51 nSl	21^{1} 51
23	21^{1} 51	21^{1} nSl 21^{1} Sl 51 nSl	21^{1} 51
00	21^{1}	21^{1} nSl	21^{1}

Erklärung Fußnoten:

1...4 = fährt Weg 1 bis 4
Sl = Nur an Silvester
nHA = Nicht am Heilig Abend
nSl = Nicht am Heilig Abend und Silvester
s = Nur an Schultagen

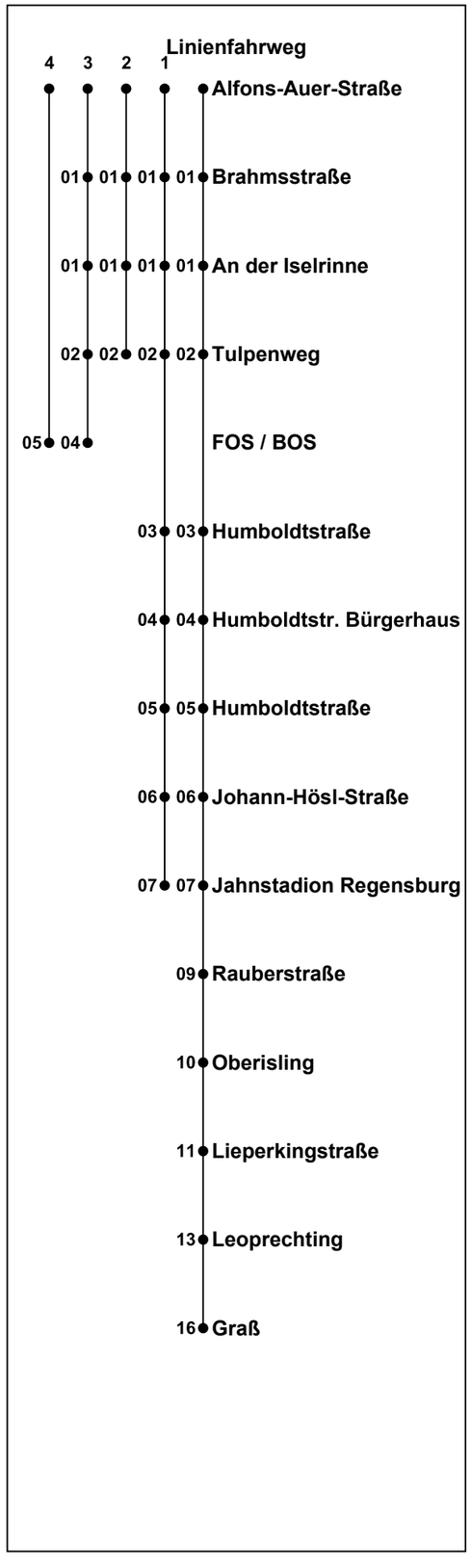

Alfons-Auer-Straße--BRAH

RVV 3 Ⓗ Brahmsstraße

◄ Graß

Echtzeitauskunft

Uhr	Montag - Freitag	Samstag	Sonntag
05	32 58		
06	18 38 58	06 36	36
07	18 31[2 S] 37[2 S] 38 43[3 S] 58	06 36 58	36
08	18 38 58	18 38 58	36
09	18 38 58	18 38 58	51
10	18 38 58	18 38 58	21[1] 51
11	18 38 58	18 38 58	21[1] 51
12	18 38 58	18 38 58	21[1] 51
13	18 38 58	18 38 58	21[1] 51
14	18 38 58	18 38 58	21[1] 51
15	18 38 58	18 38 58	21[1] 51
16	18 38 58	18 38[1] 58	21[1] 51
17	18 38 58	18[1] 38[1] 58	21[1] 51
18	18 38 58	18[1] 38[1] 58 [nHA]	21[1] 51
19	18 38 58	18[1] [nHA] 38[1] [nHA] 58 [nHA]	21[1] 51
20	22 52	22[1] [nHA] 52 [nHA]	22[1] 52
21	22[1] 52	22[1] [nHA] 52 [nHA]	22[1] 52
22	22[1] 52	22[1] [Sl] 22[1] [nSl] 52 [Sl] 52 [nSl]	22[1] 52
23	22[1] 52	22[1] [nSl] 22[1] [Sl] 52 [nSl]	22[1] 52
00	22[1]	22[1] [nSl]	22[1]

Erklärung Fußnoten:

1...3 = fährt Weg 1 bis 3
Sl = Nur an Silvester
nHA = Nicht am Heilig Abend
nSl = Nicht am Heilig Abend und Silvester
s = Nur an Schultagen

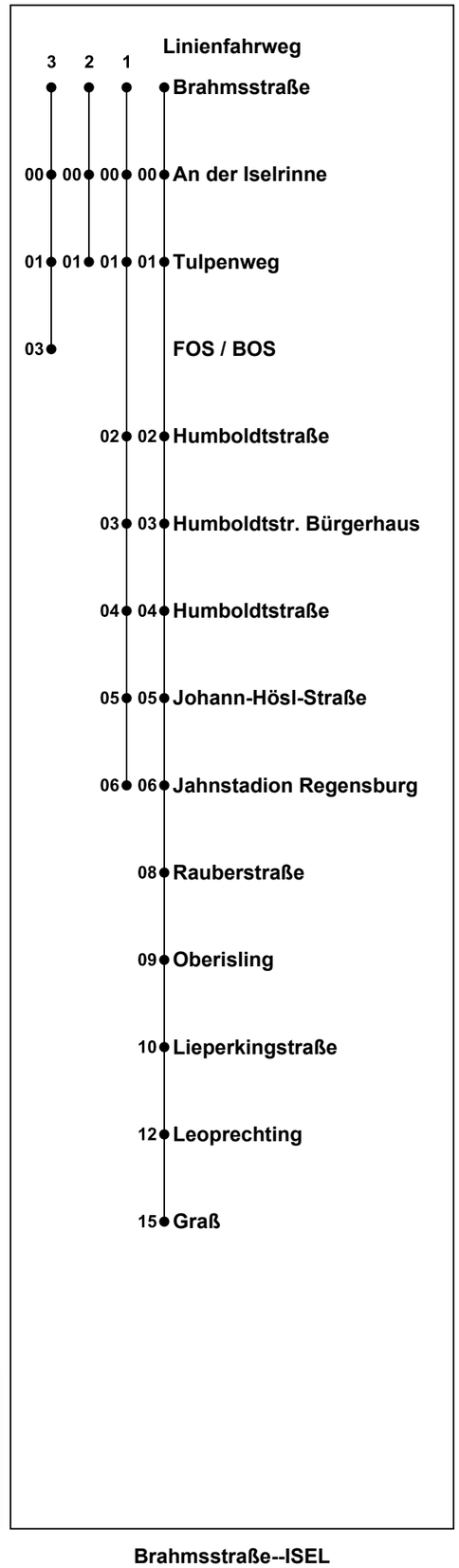

RVV 3 Ⓗ An der Iselrinne

◄ Graß

Echtzeitauskunft

Uhr	Montag - Freitag	Samstag	Sonntag
05	32 58		
06	18 38 58	06 36	36
07	18 31[2 s] 37[2 s] 38 43[3 s] 58	06 36 58	36
08	18 38 58	18 38 58	36
09	18 38 58	18 38 58	51
10	18 38 58	18 38 58	21[1] 51
11	18 38 58	18 38 58	21[1] 51
12	18 38 58	18 38 58	21[1] 51
13	18 38 58	18 38 58	21[1] 51
14	18 38 58	18 38 58	21[1] 51
15	18 38 58	18 38 58	21[1] 51
16	18 38 58	18 38[1] 58	21[1] 51
17	18 38 58	18[1] 38[1] 58	21[1] 51
18	18 38 58	18[1] 38[1] 58 [nHA]	21[1] 51
19	18 38 58	18[1] [nHA] 38[1] [nHA] 58 [nHA]	21[1] 51
20	22 52	22[1] [nHA] 52 [nHA]	22[1] 52
21	22[1] 52	22[1] [nHA] 52 [nHA]	22[1] 52
22	22[1] 52	22[1] [Sl] 22[1] [nSl] 52 [Sl] 52 [nSl]	22[1] 52
23	22[1] 52	22[1] [nSl] 22[1] [Sl] 52 [nSl]	22[1] 52
00	22[1]	22[1] [nSl]	22[1]

Erklärung Fußnoten:

1...3 = fährt Weg 1 bis 3
Sl = Nur an Silvester
nHA = Nicht am Heilig Abend
nSl = Nicht am Heilig Abend und Silvester
s = Nur an Schultagen

Linienfahrweg

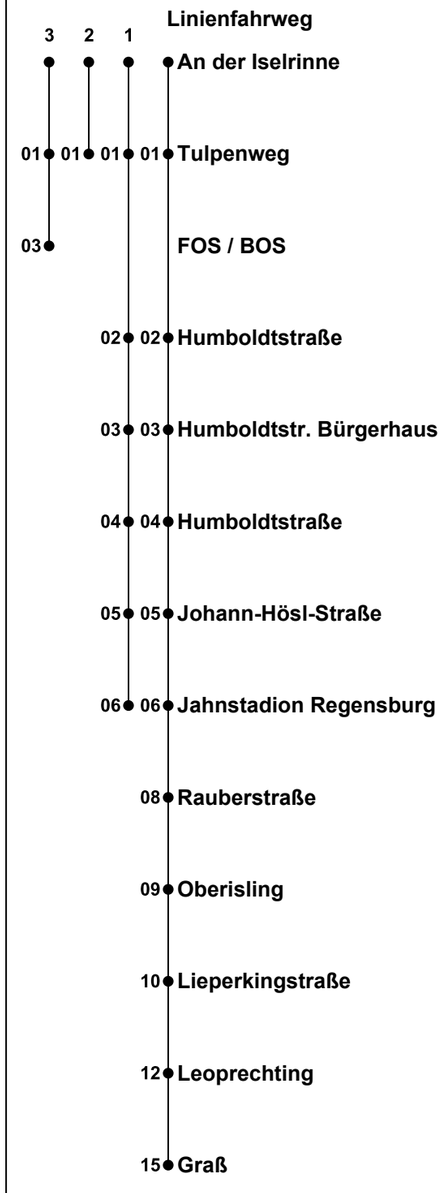

RVV 3 Ⓗ Tulpenweg ◄ Graß

Echtzeitauskunft

Uhr	Montag - Freitag	Samstag	Sonntag
05	33 59		
06	19 39 59	07 37	37
07	19 39 44^{2}_{s} 59	07 37 59	37
08	19 39 59	19 39 59	37
09	19 39 59	19 39 59	52
10	19 39 59	19 39 59	22^{1} 52
11	19 39 59	19 39 59	22^{1} 52
12	19 39 59	19 39 59	22^{1} 52
13	19 39 59	19 39 59	22^{1} 52
14	19 39 59	19 39 59	22^{1} 52
15	19 39 59	19 39 59	22^{1} 52
16	19 39 59	19 39^{1} 59	22^{1} 52
17	19 39 59	19^{1} 39^{1} 59	22^{1} 52
18	19 39 59	19^{1} 39^{1} 59 nHA	22^{1} 52
19	19 39 59	19^{1}_{nHA} 39^{1}_{nHA} 59 nHA	22^{1} 52
20	23 53	23^{1}_{nHA} 53 nHA	23^{1} 53
21	23^{1} 53	23^{1}_{nHA} 53 nHA	23^{1} 53
22	23^{1} 53	23^{1}_{Sl} 23^{1}_{nSl} 53 Sl 53 nSl	23^{1} 53
23	23^{1} 53	23^{1}_{nSl} 23^{1}_{Sl} 53 nSl	23^{1} 53
00	23^{1}	23^{1}_{nSl}	23^{1}

Erklärung Fußnoten:

1...2 = fährt Weg 1 bis 2
Sl = Nur an Silvester
nHA = Nicht am Heilig Abend
nSl = Nicht am Heilig Abend und Silvester
s = Nur an Schultagen

Linienfahrweg

2 1 Tulpenweg
02 FOS / BOS
01 01 Humboldtstraße
02 02 Humboldtstr. Bürgerhaus
03 03 Humboldtstraße
04 04 Johann-Hösl-Straße
05 05 Jahnstadion Regensburg
07 Rauberstraße
08 Oberisling
09 Lieperkingstraße
11 Leoprechting
14 Graß

RVV 3 Ⓗ Humboldtstraße

◄ Graß

Echtzeitauskunft

Uhr	Montag - Freitag	Samstag	Sonntag
05	34		
06	00 20 40	08 38	38
07	00 20 40	08 38	38
08	00 20 40	00 20 40	38
09	00 20 40	00 20 40	53
10	00 20 40	00 20 40	23[1] 53
11	00 20 40	00 20 40	23[1] 53
12	00 20 40	00 20 40	23[1] 53
13	00 20 40	00 20 40	23[1] 53
14	00 20 40	00 20 40	23[1] 53
15	00 20 40	00 20 40	23[1] 53
16	00 20 40	00 20 40[1]	23[1] 53
17	00 20 40	00 20[1] 40[1]	23[1] 53
18	00 20 40	00 20[1] 40[1]	23[1] 53
19	00 20 40	00 nHA 20[1] nHA 40[1] nHA	23[1] 53
20	00 24 54	00 nHA 24[1] nHA 54 nHA	24[1] 54
21	24[1] 54	24[1] nHA 54 nHA	24[1] 54
22	24[1] 54	24[1] Sl 24[1] nSl 54 Sl 54 nSl	24[1] 54
23	24[1] 54	24[1] nSl 24[1] Sl 54 nSl	24[1] 54
00	24[1]	24[1] nSl	24[1]

Erklärung Fußnoten:

1 = fährt Weg 1
Sl = Nur an Silvester
nHA = Nicht am Heilig Abend
nSl = Nicht am Heilig Abend und Silvester

Linienfahrweg

1
- Humboldtstraße
- 01 Humboldtstr. Bürgerhaus
- 03 Johann-Hösl-Straße
- 04 Jahnstadion Regensburg
- 06 Rauberstraße
- 07 Oberisling
- 08 Lieperkingstraße
- 10 Leoprechting
- 13 Graß

RVV 3 Ⓗ Humboldtstr. Bürgerhaus

◄ Graß

Echtzeitauskunft

Uhr	Montag - Freitag			Samstag				Sonntag	
05	35								
06	01	21	41	09	39			39	
07	01	21	41	09	39			39	
08	01	21	41	01	21	41		39	
09	01	21	41	01	21	41		54	
10	01	21	41	01	21	41		24[1]	54
11	01	21	41	01	21	41		24[1]	54
12	01	21	41	01	21	41		24[1]	54
13	01	21	41	01	21	41		24[1]	54
14	01	21	41	01	21	41		24[1]	54
15	01	21	41	01	21	41		24[1]	54
16	01	21	41	01	21	41[1]		24[1]	54
17	01	21	41	01	21[1]	41[1]		24[1]	54
18	01	21	41	01	21[1]	41[1]		24[1]	54
19	01	21	41	01 nHA	21[1] nHA	41[1] nHA		24[1]	54
20	01	25	55	01 nHA	25[1] nHA	55 nHA		25[1]	55
21	25[1]	55		25[1] nHA	55 nHA			25[1]	55
22	25[1]	55		25[1] SI	25[1] nSI	55 SI	55 nSI	25[1]	55
23	25[1]	55		25[1] nSI	25[1] SI	55 nSI		25[1]	55
00	25[1]			25[1] nSI				25[1]	

Erklärung Fußnoten:

1 = fährt Weg 1
SI = Nur an Silvester
nHA = Nicht am Heilig Abend
nSI = Nicht am Heilig Abend und Silvester

Linienfahrweg

1 Humboldtstr. Bürgerhaus
01 01 Humboldtstraße
02 02 Johann-Hösl-Straße
03 03 Jahnstadion Regensburg
05 Rauberstraße
06 Oberisling
07 Lieperkingstraße
09 Leoprechting
12 Graß

RVV 3 Ⓗ Humboldtstraße

◄ Graß

Echtzeitauskunft

Uhr	Montag - Freitag	Samstag	Sonntag
05	36		
06	02 22 42	10 40	40
07	02 22 42	10 40	40
08	02 22 42	02 22 42	40
09	02 22 42	02 22 42	55
10	02 22 42	02 22 42	25[1] 55
11	02 22 42	02 22 42	25[1] 55
12	02 22 42	02 22 42	25[1] 55
13	02 22 42	02 22 42	25[1] 55
14	02 22 42	02 22 42	25[1] 55
15	02 22 42	02 22 42	25[1] 55
16	02 22 42	02 22 42[1]	25[1] 55
17	02 22 42	02 22[1] 42[1]	25[1] 55
18	02 22 42	02 22[1] 42[1]	25[1] 55
19	02 22 42	02 nHA 22[1] nHA 42[1] nHA	25[1] 55
20	02 26 56	02 nHA 26[1] nHA 56 nHA	26[1] 56
21	26[1] 56	26[1] nHA 56 nHA	26[1] 56
22	26[1] 56	26[1] SI 26[1] nSI 56 SI 56 nSI	26[1] 56
23	26[1] 56	26[1] nSI 26[1] SI 56 nSI	26[1] 56
00	26[1]	26[1] nSI	26[1]

Erklärung Fußnoten:

1 = fährt Weg 1
SI = Nur an Silvester
nHA = Nicht am Heilig Abend
nSI = Nicht am Heilig Abend und Silvester

Linienfahrweg

1
- Humboldtstraße
- 01 01 Johann-Hösl-Straße
- 02 02 Jahnstadion Regensburg
- 04 Rauberstraße
- 05 Oberisling
- 06 Lieperkingstraße
- 08 Leoprechting
- 11 Graß

RVV 3 Ⓗ Johann-Hösl-Straße

◄ Graß

Echtzeitauskunft

Uhr	Montag - Freitag			Samstag				Sonntag	
05	37								
06	03	23	43	11	41			41	
07	03	23	43	11	41			41	
08	03	23	43	03	23	43		41	
09	03	23	43	03	23	43		56	
10	03	23	43	03	23	43		26[1]	56
11	03	23	43	03	23	43		26[1]	56
12	03	23	43	03	23	43		26[1]	56
13	03	23	43	03	23	43		26[1]	56
14	03	23	43	03	23	43		26[1]	56
15	03	23	43	03	23	43		26[1]	56
16	03	23	43	03	23	43[1]		26[1]	56
17	03	23	43	03	23[1]	43[1]		26[1]	56
18	03	23	43	03	23[1]	43[1]		26[1]	56
19	03	23	43	03 nHA	23[1] nHA	43[1] nHA		26[1]	56
20	03	27	57	03 nHA	27[1] nHA	57 nHA		27[1]	57
21	27[1]	57		27[1] nHA	57 nHA			27[1]	57
22	27[1]	57		27[1] SI	27[1] nSI	57 SI	57 nSI	27[1]	57
23	27[1]	57		27[1] nSI	27[1] SI	57 nSI		27[1]	57
00	27[1]			27[1] nSI				27[1]	

Erklärung Fußnoten:

1 = fährt Weg 1
SI = Nur an Silvester
nHA = Nicht am Heilig Abend
nSI = Nicht am Heilig Abend und Silvester

Linienfahrweg

1
- Johann-Hösl-Straße

01 01
- Jahnstadion Regensburg
- 03 Rauberstraße
- 04 Oberisling
- 05 Lieperkingstraße
- 07 Leoprechting
- 10 Graß

RVV 3 Ⓗ Jahnstadion Regensburg

◄ Graß

Echtzeitauskunft

Uhr	Montag - Freitag			Samstag			Sonntag
05	38						
06	05	25	45	12	42		42
07	05	25	45	12	42		42
08	05	25	45	05	25	45	42
09	05	25	45	05	25	45	57
10	05	25	45	05	25	45	57
11	05	25	45	05	25	45	57
12	05	25	45	05	25	45	57
13	05	25	45	05	25	45	57
14	05	25	45	05	25	45	57
15	05	25	45	05	25	45	57
16	05	25	45	05	25		57
17	05	25	45	05			57
18	05	25	45	05			57
19	05	25	45	05 nHA			57
20	05	28	58	05 nHA	58 nHA		58
21	58			58 nHA			58
22	58			58 Sl	58 nSl		58
23	58			58 nSl			58
00							

Erklärung Fußnoten:

Sl = Nur an Silvester
nHA = Nicht am Heilig Abend
nSl = Nicht am Heilig Abend und Silvester

Linienfahrweg

- Jahnstadion Regensburg
- 02 Rauberstraße
- 03 Oberisling
- 04 Lieperkingstraße
- 06 Leoprechting
- 09 Graß

RVV

3 Ⓗ Rauberstraße

◄ Graß

Echtzeitauskunft

Uhr	Montag - Freitag			Samstag			Sonntag
05	40						
06	07	27	47	14	44		44
07	07	27	47	14	44		44
08	07	27	47	07	27	47	44
09	07	27	47	07	27	47	59
10	07	27	47	07	27	47	59
11	07	27	47	07	27	47	59
12	07	27	47	07	27	47	59
13	07	27	47	07	27	47	59
14	07	27	47	07	27	47	59
15	07	27	47	07	27	47	59
16	07	27	47	07	27		59
17	07	27	47	07			59
18	07	27	47	07			59
19	07	27	47	07 nHA			59
20	07	30		07 nHA			
21	00			00 nHA			00
22	00			00 nHA			00
23	00			00 SI	00 nSI		00
00	00			00 nSI			00

Erklärung Fußnoten:

SI = Nur an Silvester
nHA = Nicht am Heilig Abend
nSI = Nicht am Heilig Abend und Silvester

Linienfahrweg

- Rauberstraße
- 01 Oberisling
- 02 Lieperkingstraße
- 03 Leoprechting
- 06 Graß

RVV

3 Ⓗ Oberisling

◄ Graß

Echtzeitauskunft

Uhr	Montag - Freitag			Samstag			Sonntag
05	41						
06	08	28	48	15	45		45
07	08	28	48	15	45		45
08	08	28	48	08	28	48	45
09	08	28	48	08	28	48	
10	08	28	48	08	28	48	00
11	08	28	48	08	28	48	00
12	08	28	48	08	28	48	00
13	08	28	48	08	28	48	00
14	08	28	48	08	28	48	00
15	08	28	48	08	28	48	00
16	08	28	48	08	28		00
17	08	28	48	08			00
18	08	28	48	08			00
19	08	28	48	08 nHA			00
20	08	31		08 nHA			00
21	01			01 nHA			01
22	01			01 nHA			01
23	01			01 SI	01 nSI		01
00	01			01 nSI			01

Erklärung Fußnoten:

SI = Nur an Silvester
nHA = Nicht am Heilig Abend
nSI = Nicht am Heilig Abend und Silvester

Linienfahrweg

- Oberisling
- 01 Lieperkingstraße
- 02 Leoprechting
- 05 Graß

RVV

3 Ⓗ Lieperkingstraße

◄ Graß

Echtzeitauskunft

Uhr	Montag - Freitag				Samstag				Sonntag	
05	42									
06	09	29	49		16	46			46	
07	09	29	49		16	46			46	
08	09	29	49		09	29	49		46	
09	09	29	49		09	29	49			
10	09	29	49		09	29	49		01	
11	09	29	49		09	29	49		01	
12	09	29	49		09	29	49		01	
13	09	29	49		09	29	49		01	
14	09	29	49		09	29	49		01	
15	09	29	49		09	29	49		01	
16	09	29	49		09	29			01	
17	09	29	49		09				01	
18	09	29	49		09				01	
19	09	29	49		09 nHA				01	
20	09	32			09 nHA				01	
21	02				02 nHA				02	
22	02				02 nHA				02	
23	02				02 SI	02 nSI			02	
00	02				02 nSI				02	

Erklärung Fußnoten:

SI = Nur an Silvester
nHA = Nicht am Heilig Abend
nSI = Nicht am Heilig Abend und Silvester

Linienfahrweg

- Lieperkingstraße
- 01 Leoprechting
- 04 Graß

RVV 3 Ⓗ Leoprechting ◄ Graß

Echtzeitauskunft

Uhr	Montag - Freitag	Samstag	Sonntag
05	43		
06	11 31 51	17 47	47
07	11 31 51	17 47	47
08	11 31 51	11 31 51	47
09	11 31 51	11 31 51	
10	11 31 51	11 31 51	02
11	11 31 51	11 31 51	02
12	11 31 51	11 31 51	02
13	11 31 51	11 31 51	02
14	11 31 51	11 31 51	02
15	11 31 51	11 31 51	02
16	11 31 51	11 31	02
17	11 31 51	11	02
18	11 31 51	11	02
19	11 31 51	11 nHA	02
20	11 33	11 nHA	02
21	03	03 nHA	03
22	03	03 nHA	03
23	03	03 SI 03 nSI	03
00	03	03 nSI	03

Erklärung Fußnoten:

SI = Nur an Silvester
nHA = Nicht am Heilig Abend
nSI = Nicht am Heilig Abend und Silvester

Linienfahrweg

Leoprechting
03 Graß