	Montag - Freitag				Samstag			
05	59							
06					19			
07					19 ^{29 > Zug} A			
08								
09								
10								
11								
12								
13					33 ^{29 > Zug} A			
14								
15								
16								
17					33 ^{29 > Zug} A			
18								
19								
20								
21								
22								

Am 24.12. und 31.12. Verkehr wie an Samstagen falls diese Tage nicht auf einen Sonntag fallen. Einschränkungen hierzu entnehmen Sie bitte der Tagespresse oder unter www.rvv.de Gültig ab 12.01.2026

A = fährt A **29 > Zug** = an der Haltestelle Undorf Bahnhof Anschluss an den Zug Richtung Regensburg Hbf

A	
•	Dallackenried
• 4	4 Dinau
• 7	7 Grünschlaf
• 10	10 Oberpfraundorf
• 12	12 Unterpfraundorf
• 14	14 Rechberg
• 18	18 Neuhoof bei Wischenhofen
• 22	22 Hochdorf
• 24	24 Wischenhofen
• 25	25 Zeinberg
• 26	26 Brunn
• 28	28 Hinterzhof
• 29	29 Bergstetten
• 30	30 Pettenhof Kreisstraße
• 31	31 Frauenberg/Eglsee
• 35	35 Schaggenhofen
• 37	37 Edlhausen Wendeschleife
• 39	39 -Lohbergstraße
• 40	40 Endlfeld Kreisstraße
• 41	41 Weißenkirchen
• 42	42 Polzhausen
• 43	43 Waldetzenberg
• 44	44 Deuerling Am Bahnhof
• 47	47 Pollenried Kapelle
• 48	48 -Tankstelle
• 50	Nittendorf Am Bernstein
• 53	Undorf Bahnhof
• 51	Etterzhausen Abzw. Bahnhof
• 52	-Schlossbrauerei
• 54	Mariaort
• 57	Regensburg Pfaffensteiner Brücke
• 58	-Würzburger Straße
• 59	-Oberpfalzbrücke
• 60	-Steinweg
• 61	-Naabstraße
• 63	-Weichs/DEZ
• 65	-Weißenburgstraße
• 67	-Stobäusplatz
• 71	-Hauptbahnhof

	Montag - Freitag				Samstag			
05								
06	02				23			
07					23 ^{29 > Zug} _A			
08								
09								
10								
11								
12								
13					37 ^{29 > Zug} _A			
14								
15								
16								
17					37 ^{29 > Zug} _A			
18								
19								
20								
21								

A	
○	Dallackenried
●	Dinau
● 3	3 Grünschlaf
● 6	6 Oberpfraundorf
● 8	8 Unterpfraundorf
● 10	10 Rechberg
● 14	14 Neuhoof bei Wischenhofen
● 18	18 Hochdorf
● 20	20 Wischenhofen
● 21	21 Zeinberg
● 22	22 Brunn
● 24	24 Hinterzhof
● 25	25 Bergstetten
● 26	26 Pettenhof Kreisstraße
● 27	27 Frauenberg/Eglsee
● 31	31 Schaggenhofen
● 33	33 Edlhausen Wendeschleife
● 35	35 -Lohbergstraße
● 36	36 Endlfeld Kreisstraße
● 37	37 Weißenkirchen
● 38	38 Polzhausen
● 39	39 Waldetzenberg
● 40	40 Deuerling Am Bahnhof
● 43	43 Pollenried Kapelle
● 44	44 -Tankstelle
● 46	Nittendorf Am Bernstein
● 49	Undorf Bahnhof
● 47	Etterzhausen Abzw. Bahnhof
● 48	-Schlossbrauerei
● 50	Mariaort
● 53	Regensburg Pfaffensteiner Brücke
● 54	-Würzburger Straße
● 55	-Oberpfalzbrücke
● 56	-Steinweg
● 57	-Naabstraße
● 59	-Weichs/DEZ
● 61	-Weißenburgstraße
● 63	-Stobäusplatz
● 67	-Hauptbahnhof

Am 24.12. und 31.12. Verkehr wie an Samstagen falls diese Tage nicht auf einen Sonntag fallen. Einschränkungen hierzu entnehmen Sie bitte der Tagespresse oder unter www.rvv.de Gültig ab 12.01.2026

A = fährt A **29 > Zug** = an der Haltestelle Undorf Bahnhof Anschluss an den Zug Richtung Regensburg Hbf

	Montag - Freitag				Samstag			
05								
06	05				26			
07					26 ^{29 > Zug} A			
08								
09								
10								
11								
12								
13					40 ^{29 > Zug} A			
14								
15								
16								
17					40 ^{29 > Zug} A			
18								
19								
20								
21								

A	Dallackenried
•	Grünschlager
• 3	3 Oberpfraundorf
• 5	5 Unterpfraundorf
• 7	7 Rechberg
• 11	11 Neuhoof bei Wischenhofen
• 15	15 Hochdorf
• 17	17 Wischenhofen
• 18	18 Zeinberg
• 19	19 Brunn
• 21	21 Hinterzhof
• 22	22 Bergstetten
• 23	23 Pettenhof Kreisstraße
• 24	24 Frauenberg/Eglsee
• 28	28 Schaggenhofen
• 30	30 Edlhausen Wendeschleife
• 32	32 -Lohbergstraße
• 33	33 Endlfeld Kreisstraße
• 34	34 Weißenkirchen
• 35	35 Polzhausen
• 36	36 Waldetzenberg
• 37	37 Deuerling Am Bahnhof
• 40	40 Pollenried Kapelle
• 41	41 -Tankstelle
• 43	Nittendorf Am Bernstein
• 46	Undorf Bahnhof
• 44	Etterzhausen Abzw. Bahnhof
• 45	Schlossbrauerei
• 47	Mariaort
• 50	Regensburg Pfaffensteiner Brücke
• 51	-Würzburger Straße
• 52	-Oberpfalzbrücke
• 53	-Steinweg
• 54	-Naabstraße
• 56	-Weichs/DEZ
• 58	-Weißenburgstraße
• 60	-Stobäusplatz
• 64	-Hauptbahnhof

Am 24.12. und 31.12. Verkehr wie an Samstagen falls diese Tage nicht auf einen Sonntag fallen. Einschränkungen hierzu entnehmen Sie bitte der Tagespresse oder unter www.rvv.de Gültig ab 12.01.2026

A = fährt A **29 > Zug** = an der Haltestelle Undorf Bahnhof Anschluss an den Zug Richtung Regensburg Hbf

	Montag - Freitag				Samstag			
05	41 ^B							
06	09 ^A				29 ^A			
07					29 ^{29 > Zug}			
08								
09					29 ^{29 > 28 29 > Zug}			
10								
11					29 ^{29 > Zug}			
12								
13					43 ^{29 > Zug}			
14								
15					29 ^{29 > Zug}			
16								
17					43 ^{29 > Zug}			
18								
19					29 ^{29 > Zug}			
20								
21								

Am 24.12. und 31.12. Verkehr wie an Samstagen falls diese Tage nicht auf einen Sonntag fallen. Einschränkungen hierzu Gültig ab 12.01.2026 entnehmen Sie bitte der Tagespresse oder unter www.rvv.de

A - B = Fahrwege

29 > 28 = an der Haltestelle Nittendorf am Bernstein Anschluss an Linie 28 Richtung Regensburg Hbf

29 > Zug = an der Haltestelle Undorf Bahnhof Anschluss an den Zug Richtung Regensburg Hbf

B	A	
○	○	Dallackenried
●	●	2 Oberpfraundorf
●	●	2 Unterpfraundorf
●	●	4 Rechberg
●	●	8 Neuhoof bei Wischenhofen
●	●	12 Hochdorf
●	●	14 Wischenhofen
●	●	15 Zeinberg
●	●	16 Brunn
●	●	18 Hinterzhof
●	●	19 Bergstetten
●	●	20 Pettenhof Kreisstraße
●	●	21 Frauenberg/Eglsee
●	●	25 Schaggenhofen
	●	27 Edlhausen Wendeschleife
	●	29 -Lohbergstraße
●	●	26 ● 30 Endlfeld Kreisstraße
●	●	27 ● 31 Weißenkirchen
●	●	28 ● 32 Polzhausen
●	●	29 ● 33 Waldetzenberg
●	●	30 ● 34 Deuerling Am Bahnhof
●	●	33 ● 37 Pollenried Kapelle
●	●	34 ● 38 -Tankstelle
		● 40 Nittendorf Am Bernstein
		● 43 Undorf Bahnhof
●	●	37 ● 41 Etterzhausen Abzw. Bahnhof
●	●	38 ● 42 -Schlossbrauerei
●	●	40 ● 44 Mariaort
●	●	45 ● 47 Regensburg Pfaffensteiner Brücke
●	●	46 ● 48 -Würzburger Straße
●	●	47 ● 49 -Oberpfalzbrücke
●	●	48 ● 50 -Steinweg
●	●	49 ● 51 -Naabstraße
●	●	51 ● 53 -Weichs/DEZ
●	●	53 ● 55 -Weißenburgstraße
●	●	55 ● 57 -Stobäusplatz
●	●	59 ● 61 -Hauptbahnhof

	Montag - Freitag				Samstag			
05	43 ^B							
06	10 ^A				31 ^A			
07					31 ^{29 > Zug}			
08								
09					31 ^{29 > 28 29 > Zug}			
10								
11					31 ^{29 > Zug}			
12								
13					45 ^{29 > Zug}			
14								
15					31 ^{29 > Zug}			
16								
17					45 ^{29 > Zug}			
18								
19					31 ^{29 > Zug}			
20								
21								

Am 24.12. und 31.12. Verkehr wie an Samstagen falls diese Tage nicht auf einen Sonntag fallen. Einschränkungen hierzu Gültig ab 12.01.2026 entnehmen Sie bitte der Tagespresse oder unter www.rvv.de

A - B = Fahrwege

29 > 28 = an der Haltestelle Nittendorf am Bernstein Anschluss an Linie 28 Richtung Regensburg Hbf

29 > Zug = an der Haltestelle Undorf Bahnhof Anschluss an den Zug Richtung Regensburg Hbf

B	A	
○	○	Dallackenried
●	●	Unterpfraundorf
●	2	2 Rechberg
●	6	6 Neuhoof bei Wischenhofen
●	10	10 Hochdorf
●	12	12 Wischenhofen
●	13	13 Zeinberg
●	14	14 Brunn
●	16	16 Hinterzhof
●	17	17 Bergstetten
●	18	18 Pettenhof Kreisstraße
●	19	19 Frauenberg/Eglsee
●	23	23 Schaggenhofen
	25	25 Edlhausen Wendeschleife
	27	27 Lohbergstraße
●	24	28 Endlfeld Kreisstraße
●	25	29 Weißenkirchen
●	26	30 Polzhausen
●	27	31 Waldetzenberg
●	28	32 Deuerling Am Bahnhof
●	31	35 Pollenried Kapelle
●	32	36 Tankstelle
		38 Nittendorf Am Bernstein
		41 Undorf Bahnhof
●	35	39 Etterzhausen Abzw. Bahnhof
●	36	40 Schlossbrauerei
●	38	42 Mariaort
●	43	45 Regensburg Pfaffensteiner Brücke
●	44	46 Würzburger Straße
●	45	47 Oberpfalzbrücke
●	46	48 Steinweg
●	47	49 Naabstraße
●	49	51 Weichs/DEZ
●	51	53 Weißenburgstraße
●	53	55 Stobäusplatz
●	57	59 Hauptbahnhof

	Montag - Freitag				Samstag			
05	45 ^B							
06	12 ^A				33 ^A			
07					33 ^{29 > Zug}			
08								
09					33 ^{29 > 28 29 > Zug}			
10								
11					33 ^{29 > Zug}			
12								
13					47 ^{29 > Zug}			
14								
15					33 ^{29 > Zug}			
16								
17					47 ^{29 > Zug}			
18								
19					33 ^{29 > Zug}			
20								
21								

Am 24.12. und 31.12. Verkehr wie an Samstagen falls diese Tage nicht auf einen Sonntag fallen. Einschränkungen hierzu Gültig ab 12.01.2026 entnehmen Sie bitte der Tagespresse oder unter www.rvv.de

A - B = Fahrwege

29 > 28 = an der Haltestelle Nittendorf am Bernstein Anschluss an Linie 28 Richtung Regensburg Hbf

29 > Zug = an der Haltestelle Undorf Bahnhof Anschluss an den Zug Richtung Regensburg Hbf

B	A	
•	•	Dallackenried
•	•	Rechberg
• 4	• 4	4 Neuhoof bei Wischenhofen
• 8	• 8	8 Hochdorf
• 10	• 10	10 Wischenhofen
• 11	• 11	11 Zeinberg
• 12	• 12	12 Brunn
• 14	• 14	14 Hinterzhof
• 15	• 15	15 Bergstetten
• 16	• 16	16 Pettenhof Kreisstraße
• 17	• 17	17 Frauenberg/Eglsee
• 21	• 21	21 Schaggenhofen
	• 23	23 Edlhausen Wendeschleife
	• 25	25 Lohbergstraße
• 22	• 26	26 Endlfeld Kreisstraße
• 23	• 27	27 Weißenkirchen
• 24	• 28	28 Polzhausen
• 25	• 29	29 Waldetzenberg
• 26	• 30	30 Deuerling Am Bahnhof
• 29	• 33	33 Pollenried Kapelle
• 30	• 34	34 Tankstelle
		36 Nittendorf Am Bernstein
		39 Undorf Bahnhof
• 33	• 37	Etterzhausen Abzw. Bahnhof
• 34	• 38	-Schlossbrauerei
• 36	• 40	Mariaort
• 41	• 43	Regensburg Pfaffensteiner Brücke
• 42	• 44	-Würzburger Straße
• 43	• 45	-Oberpfalzbrücke
• 44	• 46	-Steinweg
• 45	• 47	-Naabstraße
• 47	• 49	-Weichs/DEZ
• 49	• 51	-Weißenburgstraße
• 51	• 53	-Stobäusplatz
• 55	• 57	-Hauptbahnhof

	Montag - Freitag				Samstag			
05	49 ^B							
06	16 ^A				37 ^A			
07					37 ^{29 > Zug}			
08								
09					37 ^{29 > 28 29 > Zug}			
10								
11					37 ^{29 > Zug}			
12								
13					51 ^{29 > Zug}			
14								
15					37 ^{29 > Zug}			
16								
17					51 ^{29 > Zug}			
18								
19					37 ^{29 > Zug}			
20								
21								

Am 24.12. und 31.12. Verkehr wie an Samstagen falls diese Tage nicht auf einen Sonntag fallen. Einschränkungen hierzu Gültig ab 12.01.2026 entnehmen Sie bitte der Tagespresse oder unter www.rvv.de

A - B = Fahrwege

29 > 28 = an der Haltestelle Nittendorf am Bernstein Anschluss an Linie 28 Richtung Regensburg Hbf

29 > Zug = an der Haltestelle Undorf Bahnhof Anschluss an den Zug Richtung Regensburg Hbf

B	A	
•	•	Dallackenried
•	•	Neuhof bei Wischenhofen
• 4	• 4	4 Hochdorf
• 6	• 6	6 Wischenhofen
• 7	• 7	7 Zeinberg
• 8	• 8	8 Brunn
• 10	• 10	10 Hinterzhof
• 11	• 11	11 Bergstetten
• 12	• 12	12 Pettenhof Kreisstraße
• 13	• 13	13 Frauenberg/Eglsee
• 17	• 17	17 Schaggenhofen
	• 19	19 Edlhausen Wendeschleife
	• 21	21 -Lohbergstraße
• 18	• 22	22 Endlfeld Kreisstraße
• 19	• 23	23 Weißenkirchen
• 20	• 24	24 Polzhausen
• 21	• 25	25 Waldetzenberg
• 22	• 26	26 Deuerling Am Bahnhof
• 25	• 29	29 Pollenried Kapelle
• 26	• 30	30 -Tankstelle
		32 Nittendorf Am Bernstein
		35 Undorf Bahnhof
• 29	• 33	Etterzhausen Abzw. Bahnhof
• 30	• 34	-Schlossbrauerei
• 32	• 36	Mariaort
• 37	• 39	Regensburg Pfaffensteiner Brücke
• 38	• 40	-Würzburger Straße
• 39	• 41	-Oberpfalzbrücke
• 40	• 42	-Steinweg
• 41	• 43	-Naabstraße
• 43	• 45	-Weichs/DEZ
• 45	• 47	-Weißenburgstraße
• 47	• 49	-Stobäusplatz
• 51	• 53	-Hauptbahnhof



Montag - Freitag

Samstag

05	53 ^C					
06	20 ^B				41 ^B	
07	38 ^{29>28} 29>Zug				41 ^A 29>Zug	
08	57 ^D					
09					41 ^{A 29>28} 29>Zug	
10						
11	45 ^{29>Zug}				41 ^A 29>Zug	
12						
13	23 ^{29>Zug}				55 ^A 29>Zug	
14						
15					41 ^A 29>Zug	
16	58 ^{29>Zug}					
17					55 ^A 29>Zug	
18						
19	45 ^{29>Zug}				41 ^A 29>Zug	
20						
21						

Am 24.12. und 31.12. Verkehr wie an Samstagen falls diese Tage nicht auf einen Sonntag fallen. Gültig ab 12.01.2026
Einschränkungen hierzu entnehmen Sie bitte der Tagespresse oder unter www.rvv.de

A - D = Fahrwege

29>28 = an der Haltestelle Nittendorf am Bernstein Anschluss an Linie 28 Richtung Regensburg Hbf

29>Zug = an der Haltestelle Undorf Bahnhof Anschluss an den Zug Richtung Regensburg Hbf

Fahrwege mit Fahrzeit in Minuten

D	C	B	A		
•	•	•	•	•	Dallackenried
•	•	•	•	•	Hochdorf
• 2	• 2	• 2	• 2	• 2	2 Wischenhofen
• 3	• 3	• 3	• 3	• 3	3 Zeinberg
• 4	• 4	• 4	• 4	• 4	4 Brunn
• 6	• 6	• 6	• 6	• 6	6 Hinterzhof
• 7	• 7	• 7	• 7	• 7	7 Bergstetten
• 8	• 8	• 8	• 8	• 8	8 Pettenhof Kreisstraße
• 9	• 9	• 9	• 9	• 9	9 Frauenberg/Eglsee
• 17					Laaber Marktplatz
• 18					-Abzw. Frauenberg
• 20					Eisenhammer Pumpstation
• 22					Hartlmühle
• 27					Deuerling Bahnhof
	• 13	• 13	• 13	• 13	13 Schaggenhofen
		• 15	• 15		Edlhausen Wendeschleife
		• 17	• 17		-Lohbergstraße
	• 14	• 18	• 18	• 14	14 Endlfeld Kreisstraße
	• 15	• 19	• 19	• 15	15 Weißenkirchen
	• 16	• 20	• 20	• 16	16 Polzhausen
• 29	• 17	• 21	• 21	• 17	17 Waldetzenberg
• 30	• 18	• 22	• 22	• 18	18 Deuerling Am Bahnhof
• 33	• 21	• 25	• 25	• 21	21 Pollenried Kapelle
• 34	• 22	• 26	• 26	• 22	-Tankstelle
		• 28	• 24	• 27	24 Nittendorf Am Bernstein
		• 31			27 Undorf Bahnhof
• 37	• 25	• 29			Etterzhausen Abzw. Bahnhof
• 38	• 26	• 30			-Schlossbrauerei
• 40	• 28	• 32			Mariaort
• 45	• 33	• 35			Regensburg Pfaffensteiner Brücke
• 46	• 34	• 36			-Würzburger Straße
• 47	• 35	• 37			-Oberpfalzbrücke
• 48	• 36	• 38			-Steinweg
• 49	• 37	• 39			-Naabstraße
• 51	• 39	• 41			-Weichs/DEZ
• 53	• 41	• 43			-Weißenburgstraße
• 55	• 43	• 45			-Stobäusplatz
• 59	• 47	• 49			-Hauptbahnhof

	Montag - Freitag	Samstag
05	55 ^C	
06	22 ^B	43 ^B
07	40 ^{29>28} 29>Zug	43 ^A 29>Zug
08	59 ^D	
09		43 ^{A 29>28} 29>Zug
10		
11	47 ^{29>Zug}	43 ^A 29>Zug
12		
13	25 ^{29>Zug}	57 ^A 29>Zug
14		
15		43 ^A 29>Zug
16		
17	00 ^{29>Zug}	57 ^A 29>Zug
18		
19	47 ^{29>Zug}	43 ^A 29>Zug
20		
21		

D	C	B	A	
•	•	•	•	Dallackenried
•	•	•	•	Wischenhofen
• 1	• 1	• 1	• 1	• 1 Zeinberg
• 2	• 2	• 2	• 2	• 2 Brunn
• 4	• 4	• 4	• 4	• 4 Hinterzhof
• 5	• 5	• 5	• 5	• 5 Bergstetten
• 6	• 6	• 6	• 6	• 6 Pettenhof Kreisstraße
• 7	• 7	• 7	• 7	• 7 Frauenberg/Eglsee
• 15				Laaber Marktplatz
• 16				-Abzw. Frauenberg
• 18				Eisenhammer Pumpstation
• 20				Hartlmühle
• 25				Deuerling Bahnhof
	• 11	• 11	• 11	• 11 Schaggenhofen
		• 13	• 13	Edlhausen Wendeschleife
		• 15	• 15	-Lohbergstraße
	• 12	• 16	• 16	• 12 Endlfeld Kreisstraße
	• 13	• 17	• 17	• 13 Weißenkirchen
	• 14	• 18	• 18	• 14 Polzhausen
• 27	• 15	• 19	• 19	• 15 Waldetzenberg
• 28	• 16	• 20	• 20	• 16 Deuerling Am Bahnhof
• 31	• 19	• 23	• 23	• 19 Pollenried Kapelle
• 32	• 20	• 24	• 24	• 20 -Tankstelle
		• 26	• 22	• 22 Nittendorf Am Bernstein
		• 29	• 25	• 25 Undorf Bahnhof
• 35	• 23	• 27		Etterzhausen Abzw. Bahnhof
• 36	• 24	• 28		-Schlossbrauerei
• 38	• 26	• 30		Mariaort
• 43	• 31	• 33		Regensburg Pfaffensteiner Brücke
• 44	• 32	• 34		-Würzburger Straße
• 45	• 33	• 35		-Oberpfalzbrücke
• 46	• 34	• 36		-Steinweg
• 47	• 35	• 37		-Naabstraße
• 49	• 37	• 39		-Weichs/DEZ
• 51	• 39	• 41		-Weißenburgstraße
• 53	• 41	• 43		-Stobäusplatz
• 57	• 45	• 47		-Hauptbahnhof

Am 24.12. und 31.12. Verkehr wie an Samstagen falls diese Tage nicht auf einen Sonntag fallen.
Einschränkungen hierzu entnehmen Sie bitte der Tagespresse oder unter www.rvv.de

Gültig ab 12.01.2026

A - D = Fahrwege

29>28 = an der Haltestelle Nittendorf am Bernstein Anschluss an Linie 28 Richtung Regensburg Hbf

29>Zug = an der Haltestelle Undorf Bahnhof Anschluss an den Zug Richtung Regensburg Hbf

	Montag - Freitag	Samstag
05	56 ^C	
06	23 ^B	44 ^B
07	41 ^{29>28} 29>Zug	44 ^A 29>Zug
08		
09	00 ^D	44 ^A 29>28 29>Zug
10		
11	48 ^{29>Zug}	44 ^A 29>Zug
12		
13	26 ^{29>Zug}	58 ^A 29>Zug
14		
15		44 ^A 29>Zug
16		
17	01 ^{29>Zug}	58 ^A 29>Zug
18		
19	48 ^{29>Zug}	44 ^A 29>Zug
20		
21		

D	C	B	A	
•	•	•	•	Dallackenried
•	•	•	•	Zeinberg
• 1	• 1	• 1	• 1	• 1 Brunn
• 3	• 3	• 3	• 3	• 3 Hinterzhof
• 4	• 4	• 4	• 4	• 4 Bergstetten
• 5	• 5	• 5	• 5	• 5 Pettenhof Kreisstraße
• 6	• 6	• 6	• 6	• 6 Frauenberg/Eglsee
• 14				• Laaber Marktplatz
• 15				• -Abzw. Frauenberg
• 17				• Eisenhammer Pumpstation
• 19				• Hartlmühle
• 24				• Deuerling Bahnhof
	• 10	• 10	• 10	• 10 Schaggenhofen
		• 12	• 12	• Edlhausen Wendeschleife
		• 14	• 14	• -Lohbergstraße
	• 11	• 15	• 15	• 11 Endlfeld Kreisstraße
	• 12	• 16	• 16	• 12 Weißenkirchen
	• 13	• 17	• 17	• 13 Polzhausen
• 26	• 14	• 18	• 18	• 14 Waldetzenberg
• 27	• 15	• 19	• 19	• 15 Deuerling Am Bahnhof
• 30	• 18	• 22	• 22	• 18 Pollenried Kapelle
• 31	• 19	• 23	• 23	• 19 -Tankstelle
		• 25	• 21	• 21 Nittendorf Am Bernstein
		• 28	• 24	• 24 Undorf Bahnhof
• 34	• 22	• 26		• Etterzhausen Abzw. Bahnhof
• 35	• 23	• 27		• -Schlossbrauerei
• 37	• 25	• 29		• Mariaort
• 42	• 30	• 32		• Regensburg Pfaffensteiner Brücke
• 43	• 31	• 33		• -Würzburger Straße
• 44	• 32	• 34		• -Oberpfalzbrücke
• 45	• 33	• 35		• -Steinweg
• 46	• 34	• 36		• -Naabstraße
• 48	• 36	• 38		• -Weichs/DEZ
• 50	• 38	• 40		• -Weißenburgstraße
• 52	• 40	• 42		• -Stobäusplatz
• 56	• 44	• 46		• -Hauptbahnhof

Am 24.12. und 31.12. Verkehr wie an Samstagen falls diese Tage nicht auf einen Sonntag fallen.
Einschränkungen hierzu entnehmen Sie bitte der Tagespresse oder unter www.rvv.de

Gültig ab 12.01.2026

A - D = Fahrwege

29>28 = an der Haltestelle Nittendorf am Bernstein Anschluss an Linie 28 Richtung Regensburg Hbf

29>Zug = an der Haltestelle Undorf Bahnhof Anschluss an den Zug Richtung Regensburg Hbf



Montag - Freitag

Samstag

05	57 ^C					
06	25 ^B				45 ^B	
07	42 ^{29>28} 29>Zug				45 ^A 29>Zug	
08						
09	01 ^D				45 ^A 29>28 29>Zug	
10						
11	49 ^{29>Zug}				45 ^A 29>Zug	
12						
13	27 ^{29>Zug}				59 ^A 29>Zug	
14						
15					45 ^A 29>Zug	
16						
17	02 ^{29>Zug}				59 ^A 29>Zug	
18						
19	49 ^{29>Zug}				45 ^A 29>Zug	
20						
21						

Am 24.12. und 31.12. Verkehr wie an Samstagen falls diese Tage nicht auf einen Sonntag fallen.
Einschränkungen hierzu entnehmen Sie bitte der Tagespresse oder unter www.rvv.de

Gültig ab 12.01.2026

A - D = Fahrwege**29>28** = an der Haltestelle Nittendorf am Bernstein Anschluss an Linie 28 Richtung Regensburg Hbf**29>Zug** = an der Haltestelle Undorf Bahnhof Anschluss an den Zug Richtung Regensburg Hbf

Fahrwege mit Fahrzeit in Minuten

D	C	B	A		
•	•	•	•	•	Dallackenried
•	•	•	•	•	Brunn
• 2	• 2	• 2	• 2	• 2	2 Hinterzhof
• 3	• 3	• 3	• 3	• 3	3 Bergstetten
• 4	• 4	• 4	• 4	• 4	4 Pettenhof Kreisstraße
• 5	• 5	• 5	• 5	• 5	5 Frauenberg/Eglsee
• 13					Laaber Marktplatz
• 14					-Abzw. Frauenberg
• 16					Eisenhammer Pumpstation
• 18					Hartlmühle
• 23					Deuerling Bahnhof
	• 9	• 9	• 9	• 9	9 Schaggenhofen
		• 11	• 11		Edlhausen Wendeschleife
		• 13	• 13		-Lohbergstraße
	• 10	• 14	• 14	• 10	10 Endlfeld Kreisstraße
	• 11	• 15	• 15	• 11	11 Weißenkirchen
	• 12	• 16	• 16	• 12	12 Polzhausen
• 25	• 13	• 17	• 17	• 13	13 Waldetzenberg
• 26	• 14	• 18	• 18	• 14	14 Deuerling Am Bahnhof
• 29	• 17	• 21	• 21	• 17	17 Pollenried Kapelle
• 30	• 18	• 22	• 22	• 18	18 -Tankstelle
		• 24	• 24	• 20	20 Nittendorf Am Bernstein
		• 27	• 27	• 23	23 Undorf Bahnhof
• 33	• 21	• 25			Etterzhausen Abzw. Bahnhof
• 34	• 22	• 26			-Schlossbrauerei
• 36	• 24	• 28			Mariaort
• 41	• 29	• 31			Regensburg Pfaffensteiner Brücke
• 42	• 30	• 32			-Würzburger Straße
• 43	• 31	• 33			-Oberpfalzbrücke
• 44	• 32	• 34			-Steinweg
• 45	• 33	• 35			-Naabstraße
• 47	• 35	• 37			-Weichs/DEZ
• 49	• 37	• 39			-Weißenburgstraße
• 51	• 39	• 41			-Stobäusplatz
• 55	• 43	• 45			-Hauptbahnhof

	Montag - Freitag	Samstag
05	59 ^C	
06	27 ^B	47 ^B
07	44 ^{29>28} 29>Zug	47 ^A 29>Zug
08		
09	03 ^D	47 ^A 29>28 29>Zug
10		
11	51 ^{29>Zug}	47 ^A 29>Zug
12		
13	29 ^{29>Zug}	
14		01 ^A 29>Zug
15		47 ^A 29>Zug
16		
17	04 ^{29>Zug}	
18		01 ^A 29>Zug
19	51 ^{29>Zug}	47 ^A 29>Zug
20		
21		

Am 24.12. und 31.12. Verkehr wie an Samstagen falls diese Tage nicht auf einen Sonntag fallen.
Einschränkungen hierzu entnehmen Sie bitte der Tagespresse oder unter www.rvv.de

Gültig ab 12.01.2026

A - D = Fahrwege

29>28 = an der Haltestelle Nittendorf am Bernstein Anschluss an Linie 28 Richtung Regensburg Hbf

29>Zug = an der Haltestelle Undorf Bahnhof Anschluss an den Zug Richtung Regensburg Hbf

Fahrwege mit Fahrzeit in Minuten

D	C	B	A	
•	•	•	•	• Dallackenried
•	•	•	•	• Hinterzhof
• 1	• 1	• 1	• 1	• 1 Bergstetten
• 2	• 2	• 2	• 2	• 2 Pettenhof Kreisstraße
• 3	• 3	• 3	• 3	• 3 Frauenberg/Eglsee
• 11				• Laaber Marktplatz
• 12				• -Abzw. Frauenberg
• 14				• Eisenhammer Pumpstation
• 16				• Hartlmühle
• 21				• Deuerling Bahnhof
	• 7	• 7	• 7	• 7 Schaggenhofen
		• 9	• 9	• Edlhausen Wendeschleife
		• 11	• 11	• -Lohbergstraße
	• 8	• 12	• 12	• 8 Endlfeld Kreisstraße
	• 9	• 13	• 13	• 9 Weißenkirchen
	• 10	• 14	• 14	• 10 Polzhausen
• 23	• 11	• 15	• 15	• 11 Waldetzenberg
• 24	• 12	• 16	• 16	• 12 Deuerling Am Bahnhof
• 27	• 15	• 19	• 19	• 15 Pollenried Kapelle
• 28	• 16	• 20	• 20	• 16 -Tankstelle
		• 22	• 22	• 18 Nittendorf Am Bernstein
		• 25	• 25	• 21 Undorf Bahnhof
• 31	• 19	• 23		• Etterzhausen Abzw. Bahnhof
• 32	• 20	• 24		• -Schlossbrauerei
• 34	• 22	• 26		• Mariaort
• 39	• 27	• 29		• Regensburg Pfaffensteiner Brücke
• 40	• 28	• 30		• -Würzburger Straße
• 41	• 29	• 31		• -Oberpfalzbrücke
• 42	• 30	• 32		• -Steinweg
• 43	• 31	• 33		• -Naabstraße
• 45	• 33	• 35		• -Weichs/DEZ
• 47	• 35	• 37		• -Weißenburgstraße
• 49	• 37	• 39		• -Stobäusplatz
• 53	• 41	• 43		• -Hauptbahnhof



Montag - Freitag

Samstag

05						
06	00 ^C	28 ^B			48 ^B	
07	45 ^{29>28} 29>Zug				48 ^A 29>Zug	
08						
09	04 ^D				48 ^{A 29>28} 29>Zug	
10						
11	52 ^{29>Zug}				48 ^A 29>Zug	
12						
13	30 ^{29>Zug}					
14					02 ^A 29>Zug	
15					48 ^A 29>Zug	
16						
17	05 ^{29>Zug}					
18					02 ^A 29>Zug	
19	52 ^{29>Zug}				48 ^A 29>Zug	
20						
21						

Am 24.12. und 31.12. Verkehr wie an Samstagen falls diese Tage nicht auf einen Sonntag fallen.
Einschränkungen hierzu entnehmen Sie bitte der Tagespresse oder unter www.rvv.de

Gültig ab 12.01.2026

A - D = Fahrwege**29>28** = an der Haltestelle Nittendorf am Bernstein Anschluss an Linie 28 Richtung Regensburg Hbf**29>Zug** = an der Haltestelle Undorf Bahnhof Anschluss an den Zug Richtung Regensburg Hbf

Fahrwege mit Fahrzeit in Minuten

D	C	B	A	
•	•	•	•	○ Dallackenried
•	•	•	•	• Bergstetten
• 1	• 1	• 1	• 1	• 1 Pettenhof Kreisstraße
• 2	• 2	• 2	• 2	• 2 Frauenberg/Eglsee
• 10				• Laaber Marktplatz
• 11				• -Abzw. Frauenberg
• 13				• Eisenhammer Pumpstation
• 15				• Hartlmühle
• 20				• Deuerling Bahnhof
	• 6	• 6	• 6	• 6 Schaggenhofen
		• 8	• 8	• Edlhausen Wendeschleife
		• 10	• 10	• -Lohbergstraße
	• 7	• 11	• 11	• 7 Endlfeld Kreisstraße
	• 8	• 12	• 12	• 8 Weißenkirchen
	• 9	• 13	• 13	• 9 Polzhausen
• 22	• 10	• 14	• 14	• 10 Waldetzenberg
• 23	• 11	• 15	• 15	• 11 Deuerling Am Bahnhof
• 26	• 14	• 18	• 18	• 14 Pollenried Kapelle
• 27	• 15	• 19	• 19	• 15 -Tankstelle
		• 21	• 21	• 17 Nittendorf Am Bernstein
		• 24	• 24	• 20 Undorf Bahnhof
• 30	• 18	• 22		• Etterzhausen Abzw. Bahnhof
• 31	• 19	• 23		• -Schlossbrauerei
• 33	• 21	• 25		• Mariaort
• 38	• 26	• 28		• Regensburg Pfaffensteiner Brücke
• 39	• 27	• 29		• -Würzburger Straße
• 40	• 28	• 30		• -Oberpfalzbrücke
• 41	• 29	• 31		• -Steinweg
• 42	• 30	• 32		• -Naabstraße
• 44	• 32	• 34		• -Weichs/DEZ
• 46	• 34	• 36		• -Weißenburgstraße
• 48	• 36	• 38		• -Stobäusplatz
• 52	• 40	• 42		• -Hauptbahnhof

	Montag - Freitag				Samstag		
05							
06	01 ^C	29 ^B			49 ^B		
07	46 ^{29 > 28} 29 > Zug				49 ^A 29 > Zug		
08							
09	05 ^D				49 ^A 29 > 28 29 > Zug		
10							
11	53 ^{29 > Zug}				49 ^A 29 > Zug		
12							
13	31 ^{29 > Zug}						
14					03 ^A 29 > Zug		
15					49 ^A 29 > Zug		
16							
17	06 ^{29 > Zug}						
18					03 ^A 29 > Zug		
19	53 ^{29 > Zug}				49 ^A 29 > Zug		
20							
21							

Am 24.12. und 31.12. Verkehr wie an Samstagen falls diese Tage nicht auf einen Sonntag fallen.
Einschränkungen hierzu entnehmen Sie bitte der Tagespresse oder unter www.rvv.de

Gültig ab 12.01.2026

A - D = Fahrwege

29 > 28 = an der Haltestelle Nittendorf am Bernstein Anschluss an Linie 28 Richtung Regensburg Hbf

29 > Zug = an der Haltestelle Undorf Bahnhof Anschluss an den Zug Richtung Regensburg Hbf

Fahrwege mit Fahrzeit in Minuten

D	C	B	A	
•	•	•	•	• Dallackenried
•	•	•	•	• Pettenhof Kreisstraße
• 1	• 1	• 1	• 1	• 1 Frauenberg/Eglsee
• 9				• 9 Laaber Marktplatz
• 10				• 10 -Abzw. Frauenberg
• 12				• 12 Eisenhammer Pumpstation
• 14				• 14 Hartlmühle
• 19				• 19 Deuerling Bahnhof
	• 5	• 5	• 5	• 5 Schaggenhofen
		• 7	• 7	• 7 Edlhausen Wendeschleife
		• 9	• 9	• 9 -Lohbergstraße
	• 6	• 10	• 10	• 6 Endlfeld Kreisstraße
	• 7	• 11	• 11	• 7 Weißenkirchen
	• 8	• 12	• 12	• 8 Polzhausen
• 21	• 9	• 13	• 13	• 9 Waldetzenberg
• 22	• 10	• 14	• 14	• 10 Deuerling Am Bahnhof
• 25	• 13	• 17	• 17	• 13 Pollenried Kapelle
• 26	• 14	• 18	• 18	• 14 -Tankstelle
		• 20	• 16	• 16 Nittendorf Am Bernstein
		• 23	• 19	• 19 Undorf Bahnhof
• 29	• 17	• 21		• 21 Etterzhausen Abzw. Bahnhof
• 30	• 18	• 22		• 22 -Schlossbrauerei
• 32	• 20	• 24		• 24 Mariaort
• 37	• 25	• 27		• 27 Regensburg Pfaffensteiner Brücke
• 38	• 26	• 28		• 28 -Würzburger Straße
• 39	• 27	• 29		• 29 -Oberpfalzbrücke
• 40	• 28	• 30		• 30 -Steinweg
• 41	• 29	• 31		• 31 -Naabstraße
• 43	• 31	• 33		• 33 -Weichs/DEZ
• 45	• 33	• 35		• 35 -Weißenburgstraße
• 47	• 35	• 37		• 37 -Stobäusplatz
• 51	• 39	• 41		• 41 -Hauptbahnhof

	Montag - Freitag				Samstag	
05						
06	02 ^C	30 ^B			50 ^B	
07	47 ^{29 > 28} 29 > Zug				50 ^A 29 > Zug	
08						
09	06 ^D				50 ^{A 29 > 28} 29 > Zug	
10						
11	54 ^{29 > Zug}				50 ^A 29 > Zug	
12						
13	32 ^{29 > Zug}					
14					04 ^A 29 > Zug	
15					50 ^A 29 > Zug	
16						
17	07 ^{29 > Zug}					
18					04 ^A 29 > Zug	
19	54 ^{29 > Zug}				50 ^A 29 > Zug	
20						
21						

Am 24.12. und 31.12. Verkehr wie an Samstagen falls diese Tage nicht auf einen Sonntag fallen.
Einschränkungen hierzu entnehmen Sie bitte der Tagespresse oder unter www.rvv.de

Gültig ab 12.01.2026

A - D = Fahrwege

29 > 28 = an der Haltestelle Nittendorf am Bernstein Anschluss an Linie 28 Richtung Regensburg Hbf

29 > Zug = an der Haltestelle Undorf Bahnhof Anschluss an den Zug Richtung Regensburg Hbf

D	C	B	A	
•	•	•	•	Dallackenried
•	•	•	•	Frauenberg/Eglsee
• 8	•	•	•	Laaber Marktplatz
• 9	•	•	•	-Abzw. Frauenberg
• 11	•	•	•	Eisenhammer Pumpstation
• 13	•	•	•	Hartlmühle
• 18	•	•	•	Deuerling Bahnhof
•	• 4	• 4	• 4	4 Schaggenhofen
•	•	• 6	• 6	Edlhausen Wendeschleife
•	•	• 8	• 8	-Lohbergstraße
•	• 5	• 9	• 9	5 Endlfeld Kreisstraße
•	• 6	• 10	• 10	6 Weißenkirchen
•	• 7	• 11	• 11	7 Polzhausen
• 20	• 8	• 12	• 12	8 Waldetzenberg
• 21	• 9	• 13	• 13	9 Deuerling Am Bahnhof
• 24	• 12	• 16	• 16	12 Pollenried Kapelle
• 25	• 13	• 17	• 17	13 -Tankstelle
•	•	• 19	• 15	15 Nittendorf Am Bernstein
•	•	• 22	• 18	18 Undorf Bahnhof
• 28	• 16	• 20	•	Etterzhausen Abzw. Bahnhof
• 29	• 17	• 21	•	-Schlossbrauerei
• 31	• 19	• 23	•	Mariaort
• 36	• 24	• 26	•	Regensburg Pfaffensteiner Brücke
• 37	• 25	• 27	•	-Würzburger Straße
• 38	• 26	• 28	•	-Oberpfalzbrücke
• 39	• 27	• 29	•	-Steinweg
• 40	• 28	• 30	•	-Naabstraße
• 42	• 30	• 32	•	-Weichs/DEZ
• 44	• 32	• 34	•	-Weißenburgstraße
• 46	• 34	• 36	•	-Stobäusplatz
• 50	• 38	• 40	•	-Hauptbahnhof



Montag - Freitag

05
06
07
08
09
10
11
12
13
14
15
16

14

Am 24.12. und 31.12. Verkehr wie an Samstagen falls diese Tage nicht auf einen Sonntag fallen. Einschränkungen hierzu entnehmen Sie bitte der Tagespresse oder unter www.rvv.de

Gültig ab 12.01.2026

Fahrwege mit Fahrzeit in Minuten

○ Hochdorf

- ● Laaber Marktplatz
- 1 -Abzw. Frauenberg
- 3 Eisenhammer Pumpstation
- 5 Hartlmühle
- 10 Deuerling Bahnhof
- 12 Waldetzenberg
- 13 Deuerling Am Bahnhof
- 16 Pollenried Kapelle
- 17 -Tankstelle
- 20 Etterzhausen Abzw. Bahnhof
- 21 -Schlossbrauerei
- 23 Mariaort
- 28 Regensburg Pfaffensteiner Brücke
- 29 -Würzburger Straße
- 30 -Oberpfalzbrücke
- 31 -Steinweg
- 32 -Naabstraße
- 34 -Weichs/DEZ
- 36 -Weißenburgstraße
- 38 -Stobäusplatz
- 42 -Hauptbahnhof



Montag - Freitag

05
06
07
08
09
10
11
12
13
14
15
16

15

Am 24.12. und 31.12. Verkehr wie an Samstagen falls diese Tage nicht auf einen Sonntag fallen. Einschränkungen hierzu entnehmen Sie bitte der Tagespresse oder unter www.rvv.de

Gültig ab 12.01.2026

Fahrwege mit Fahrzeit in Minuten

- Hochdorf
- ● Laaber Abzw. Frauenberg
- 2 Eisenhammer Pumpstation
- 4 Hartlmühle
- 9 Deuerling Bahnhof
- 11 Waldetzenberg
- 12 Deuerling Am Bahnhof
- 15 Pollenried Kapelle
- 16 -Tankstelle
- 19 Etterzhausen Abzw. Bahnhof
- 20 -Schlossbrauerei
- 22 Mariaort
- 27 Regensburg Pfaffensteiner Brücke
- 28 -Würzburger Straße
- 29 -Oberpfalzbrücke
- 30 -Steinweg
- 31 -Naabstraße
- 33 -Weichs/DEZ
- 35 -Weißenburgstraße
- 37 -Stobäusplatz
- 41 -Hauptbahnhof



Montag - Freitag

05
06
07
08
09
10
11
12
13
14
15
16

17

Am 24.12. und 31.12. Verkehr wie an Samstagen falls diese Tage nicht auf einen Sonntag fallen. Einschränkungen hierzu entnehmen Sie bitte der Tagespresse oder unter www.rvv.de

Gültig ab 12.01.2026

Fahrwege mit Fahrzeit in Minuten

- Hochdorf
- ● Eisenhammer Pumpstation
- 2 Hartlmühle
- 7 Deuerling Bahnhof
- 9 Waldetzenberg
- 10 Deuerling Am Bahnhof
- 13 Pollenried Kapelle
- 14 -Tankstelle
- 17 Etterzhausen Abzw. Bahnhof
- 18 -Schlossbrauerei
- 20 Mariaort
- 25 Regensburg Pfaffensteiner Brücke
- 26 -Würzburger Straße
- 27 -Oberpfalzbrücke
- 28 -Steinweg
- 29 -Naabstraße
- 31 -Weichs/DEZ
- 33 -Weißenburgstraße
- 35 -Stobäusplatz
- 39 -Hauptbahnhof



Montag - Freitag

05																				
06																				
07																				
08																				
09	19																			
10																				
11																				
12																				
13																				
14																				
15																				
16																				

Am 24.12. und 31.12. Verkehr wie an Samstagen falls diese Tage nicht auf einen Sonntag fallen. Einschränkungen hierzu entnehmen Sie bitte der Tagespresse oder unter www.rvv.de Gültig ab 12.01.2026

Fahrwege mit Fahrzeit in Minuten

- Hochdorf
- ● Hartlmühle
- 5 Deuerling Bahnhof
- 7 Waldetzenberg
- 8 Deuerling Am Bahnhof
- 11 Pollenried Kapelle
- 12 -Tankstelle
- 15 Etterzhausen Abzw. Bahnhof
- 16 -Schlossbrauerei
- 18 Mariaort
- 23 Regensburg Pfaffensteiner Brücke
- 24 -Würzburger Straße
- 25 -Oberpfalzbrücke
- 26 -Steinweg
- 27 -Naabstraße
- 29 -Weichs/DEZ
- 31 -Weißenburgstraße
- 33 -Stobäusplatz
- 37 -Hauptbahnhof



Montag - Freitag

05
06
07
08
09
10
11
12
13
14
15
16

24

Am 24.12. und 31.12. Verkehr wie an Samstagen falls diese Tage nicht auf einen Sonntag fallen. Einschränkungen hierzu entnehmen Sie bitte der Tagespresse oder unter www.rvv.de

Gültig ab 12.01.2026

Fahrwege mit Fahrzeit in Minuten

○ Hochdorf

- ● Deuerling Bahnhof
- 2 Waldetzenberg
- 3 Deuerling Am Bahnhof
- 6 Pollenried Kapelle
- 7 -Tankstelle
- 10 Etterzhausen Abzw. Bahnhof
- 11 -Schlossbrauerei
- 13 Mariaort
- 18 Regensburg Pfaffensteiner Brücke
- 19 -Würzburger Straße
- 20 -Oberpfalzbrücke
- 21 -Steinweg
- 22 -Naabstraße
- 24 -Weichs/DEZ
- 26 -Weißenburgstraße
- 28 -Stobäusplatz
- 32 -Hauptbahnhof

	Montag - Freitag				Samstag		
05							
06	06 ^C	34 ^B			54 ^B		
07	51 ^{29>28} 29>Zug				54 ^A 29>Zug		
08							
09					54 ^A 29>28 29>Zug		
10							
11	58 ^{29>Zug}				54 ^A 29>Zug		
12							
13	36 ^{29>Zug}						
14					08 ^A 29>Zug		
15					54 ^A 29>Zug		
16							
17	11 ^{29>Zug}						
18					08 ^A 29>Zug		
19	58 ^{29>Zug}				54 ^A 29>Zug		
20							
21							

C	B	A	
○	○	○	Dallackenried
●	●	●	Schaggenhofen
	2	2	Edlhausen Wendeschleife
	4	4	-Lohbergstraße
1	5	5	1 Endlfeld Kreisstraße
2	6	6	2 Weißenkirchen
3	7	7	3 Polzhausen
4	8	8	4 Waldetzenberg
5	9	9	5 Deuerling Am Bahnhof
8	12	12	8 Pollenried Kapelle
9	13	13	9 -Tankstelle
	15	11	11 Nittendorf Am Bernstein
	18	14	14 Undorf Bahnhof
12	16		Etterzhausen Abzw. Bahnhof
13	17		-Schlossbrauerei
15	19		Mariaort
20	22		Regensburg Pfaffensteiner Brücke
21	23		-Würzburger Straße
22	24		-Oberpfalzbrücke
23	25		-Steinweg
24	26		-Naabstraße
26	28		-Weichs/DEZ
28	30		-Weißenburgstraße
30	32		-Stobäusplatz
34	36		-Hauptbahnhof

Am 24.12. und 31.12. Verkehr wie an Samstagen falls diese Tage nicht auf einen Sonntag fallen. Einschränkungen Gültig ab 12.01.2026
hierzu entnehmen Sie bitte der Tagespresse oder unter www.rvv.de

A-C = Fahrwege

29>28 = an der Haltestelle Nittendorf am Bernstein Anschluss an Linie 28 Richtung Regensburg Hbf

29>Zug = an der Haltestelle Undorf Bahnhof Anschluss an den Zug Richtung Regensburg Hbf

	Montag - Freitag				Samstag			
05								
06	36 ^A				56 ^A			
07					56 ^{29> Zug}			
08								
09					56 ^{29> 28} 29> Zug			
10								
11					56 ^{29> Zug}			
12								
13								
14					10 ^{29> Zug}			
15					56 ^{29> Zug}			
16								
17								
18					10 ^{29> Zug}			
19					56 ^{29> Zug}			
20								


A	Dallackenried
2	Edlhausen Wendeschleife
3	2-Lohbergstraße
4	3 Endlfeld Kreisstraße
5	4 Weißenkirchen
6	5 Polzhausen
7	6 Waldetzenberg
10	7 Deuerling Am Bahnhof
11	10 Pollenried Kapelle
	11 -Tankstelle
	13 Nittendorf Am Bernstein
	16 Undorf Bahnhof
14	Etterzhausen Abzw. Bahnhof
15	-Schlossbrauerei
17	Mariaort
20	Regensburg Pfaffensteiner Brücke
21	-Würzburger Straße
22	-Oberpfalzbrücke
23	-Steinweg
24	-Naabstraße
26	-Weichs/DEZ
28	-Weißenburgstraße
30	-Stobäusplatz
34	-Hauptbahnhof

Am 24.12. und 31.12. Verkehr wie an Samstagen falls diese Tage nicht auf einen Sonntag fallen. Einschränkungen hierzu entnehmen Sie bitte der Tagespresse oder unter www.rvv.de Gültig ab 12.01.2026

A = fährt A

29> 28 = an der Haltestelle Nittendorf am Bernstein Anschluss an Linie 28 Richtung Regensburg Hbf

29> Zug = an der Haltestelle Undorf Bahnhof Anschluss an den Zug Richtung Regensburg Hbf

	Montag - Freitag				Samstag			
05								
06	37 ^A				58 ^A			
07					58 ^{29> Zug}			
08								
09					58 ^{29> 28} 29> Zug			
10								
11					58 ^{29> Zug}			
12								
13								
14					12 ^{29> Zug}			
15					58 ^{29> Zug}			
16								
17								
18					12 ^{29> Zug}			
19					58 ^{29> Zug}			
20								

^A	Dallackenried
►	Edlhausen Lohbergstraße
1	1 Endlfeld Kreisstraße
2	2 Weißenkirchen
3	3 Polzhausen
4	4 Waldetzenberg
5	5 Deuerling Am Bahnhof
8	8 Pollenried Kapelle
9	9 -Tankstelle
	11 Nittendorf Am Bernstein
	14 Undorf Bahnhof
12	Etterzhausen Abzw. Bahnhof
13	-Schlossbrauerei
15	Mariaort
18	Regensburg Pfaffensteiner Brücke
19	-Würzburger Straße
20	-Oberpfalzbrücke
21	-Steinweg
22	-Naabstraße
24	-Weichs/DEZ
26	-Weißenburgstraße
28	-Stobäusplatz
32	-Hauptbahnhof

Am 24.12. und 31.12. Verkehr wie an Samstagen falls diese Tage nicht auf einen Sonntag fallen. Einschränkungen hierzu entnehmen Sie bitte der Tagespresse oder unter www.rvv.de Gültig ab 12.01.2026

^A = fährt A

^{29> 28} = an der Haltestelle Nittendorf am Bernstein Anschluss an Linie 28 Richtung Regensburg Hbf

^{29> Zug} = an der Haltestelle Undorf Bahnhof Anschluss an den Zug Richtung Regensburg Hbf

	Montag - Freitag				Samstag			
05								
06	07 ^A	38 ^A			59 ^A			
07	52 ^{29>28} 29>Zug				59 ^{29>Zug}			
08								
09					59 ^{29>28} 29>Zug			
10								
11	59 ^{29>Zug}				59 ^{29>Zug}			
12								
13	37 ^{29>Zug}							
14					13 ^{29>Zug}			
15					59 ^{29>Zug}			
16								
17	12 ^{29>Zug}							
18					13 ^{29>Zug}			
19	59 ^{29>Zug}				59 ^{29>Zug}			
20								

A	Dallackenried
►	Endlfeld Kreisstraße
1	1 Weißenkirchen
2	2 Polzhausen
3	3 Waldetzenberg
4	4 Deuerling Am Bahnhof
7	7 Pollenried Kapelle
8	8 -Tankstelle
	10 Nittendorf Am Bernstein
	13 Undorf Bahnhof
11	Etterzhausen Abzw. Bahnhof
12	-Schlossbrauerei
14	Mariaort
17	Regensburg Pfaffensteiner Brücke
18	-Würzburger Straße
19	-Oberpfalzbrücke
20	-Steinweg
21	-Naabstraße
23	-Weichs/DEZ
25	-Weißenburgstraße
27	-Stobäusplatz
31	-Hauptbahnhof

Am 24.12. und 31.12. Verkehr wie an Samstagen falls diese Tage nicht auf einen Sonntag fallen. Einschränkungen hierzu entnehmen Sie bitte der Tagespresse oder unter www.rvv.de Gültig ab 12.01.2026

A = fährt A

29>28 = an der Haltestelle Nittendorf am Bernstein Anschluss an Linie 28 Richtung Regensburg Hbf

29>Zug = an der Haltestelle Undorf Bahnhof Anschluss an den Zug Richtung Regensburg Hbf

	Montag - Freitag				Samstag			
05								
06	08 ^A	39 ^A						
07	53 ^{29>28} 29>Zug				00 ^A			
08					00 ^{29>Zug}			
09								
10					00 ^{29>28} 29>Zug			
11								
12	00 ^{29>Zug}				00 ^{29>Zug}			
13	38 ^{29>Zug}							
14					14 ^{29>Zug}			
15								
16					00 ^{29>Zug}			
17	13 ^{29>Zug}							
18					14 ^{29>Zug}			
19								
20	00 ^{29>Zug}				00 ^{29>Zug}			
21								

A	Dallackenried
1	Weißenkirchen
1	1 Polzhausen
2	2 Waldetzenberg
3	3 Deuerling Am Bahnhof
6	6 Pollenried Kapelle
7	7 -Tankstelle
	9 Nittendorf Am Bernstein
	12 Undorf Bahnhof
10	Etterzhausen Abzw. Bahnhof
11	-Schlossbrauerei
13	Mariaort
16	Regensburg Pfaffensteiner Brücke
17	-Würzburger Straße
18	-Oberpfalzbrücke
19	-Steinweg
20	-Naabstraße
22	-Weichs/DEZ
24	-Weißenburgstraße
26	-Stobäusplatz
30	-Hauptbahnhof

Am 24.12. und 31.12. Verkehr wie an Samstagen falls diese Tage nicht auf einen Sonntag fallen. Einschränkungen hierzu entnehmen Sie bitte der Tagespresse oder unter www.rvv.de Gültig ab 12.01.2026

A = fährt A

29>28 = an der Haltestelle Nittendorf am Bernstein Anschluss an Linie 28 Richtung Regensburg Hbf

29>Zug = an der Haltestelle Undorf Bahnhof Anschluss an den Zug Richtung Regensburg Hbf

	Montag - Freitag				Samstag			
05								
06	09 ^A	40 ^A						
07	54 ^{29>28} 29>Zug				01 ^A			
08					01 ^{29>Zug}			
09								
10					01 ^{29>28} 29>Zug			
11								
12	01 ^{29>Zug}				01 ^{29>Zug}			
13	39 ^{29>Zug}							
14					15 ^{29>Zug}			
15								
16					01 ^{29>Zug}			
17	14 ^{29>Zug}							
18					15 ^{29>Zug}			
19								
20	01 ^{29>Zug}				01 ^{29>Zug}			
21								

A		Dallackenried
►	•	Polzhausen
•	1	1 Waldetzenberg
•	2	2 Deuring Am Bahnhof
•	5	5 Pollenried Kapelle
•	6	6 -Tankstelle
•	8	8 Nittendorf Am Bernstein
•	11	11 Undorf Bahnhof
•	9	Etterzhausen Abzw. Bahnhof
•	10	-Schlossbrauerei
•	12	Mariaort
•	15	Regensburg Pfaffensteiner Brücke
•	16	-Würzburger Straße
•	17	-Oberpfalzbrücke
•	18	-Steinweg
•	19	-Naabstraße
•	21	-Weichs/DEZ
•	23	-Weißenburgstraße
•	25	-Stobäusplatz
•	29	-Hauptbahnhof

Am 24.12. und 31.12. Verkehr wie an Samstagen falls diese Tage nicht auf einen Sonntag fallen. Einschränkungen hierzu entnehmen Sie bitte der Tagespresse oder unter www.rvv.de Gültig ab 12.01.2026

A = fährt A

29>28 = an der Haltestelle Nittendorf am Bernstein Anschluss an Linie 28 Richtung Regensburg Hbf

29>Zug = an der Haltestelle Undorf Bahnhof Anschluss an den Zug Richtung Regensburg Hbf

	Montag - Freitag				Samstag			
05								
06	10 ^A	41 ^A						
07	55 ^{29>28} 29>Zug				02 ^A			
08					02 ^{29>Zug}			
09	26 ^A							
10					02 ^{29>28} 29>Zug			
11								
12	02 ^{29>Zug}				02 ^{29>Zug}			
13	40 ^{29>Zug}							
14					16 ^{29>Zug}			
15								
16					02 ^{29>Zug}			
17	15 ^{29>Zug}							
18					16 ^{29>Zug}			
19								
20	02 ^{29>Zug}				02 ^{29>Zug}			
21								

A		Dallackenried
▶	•	Waldetzenberg
	• 1	1 Deuring Am Bahnhof
	• 4	4 Pollenried Kapelle
	• 5	5 -Tankstelle
	•	7 Nittendorf Am Bernstein
	• 10	Undorf Bahnhof
	• 8	Etterzhausen Abzw. Bahnhof
	• 9	-Schlossbrauerei
	• 11	Mariaort
	• 14	Regensburg Pfaffensteiner Brücke
	• 15	-Würzburger Straße
	• 16	-Oberpfalzbrücke
	• 17	-Steinweg
	• 18	-Naabstraße
	• 20	-Weichs/DEZ
	• 22	-Weißenburgstraße
	• 24	-Stobäusplatz
	• 28	-Hauptbahnhof

Am 24.12. und 31.12. Verkehr wie an Samstagen falls diese Tage nicht auf einen Sonntag fallen. Einschränkungen hierzu entnehmen Sie bitte der Tagespresse oder unter www.rvv.de

Gültig ab 12.01.2026

A = fährt A

29>28 = an der Haltestelle Nittendorf am Bernstein Anschluss an Linie 28 Richtung Regensburg Hbf

29>Zug = an der Haltestelle Undorf Bahnhof Anschluss an den Zug Richtung Regensburg Hbf

	Montag - Freitag				Samstag			
05								
06	11 ^A	42 ^A						
07	56 ^{29>28} 29>Zug				03 ^A			
08					03 ^{29>Zug}			
09	27 ^A							
10					03 ^{29>28} 29>Zug			
11								
12	03 ^{29>Zug}				03 ^{29>Zug}			
13	41 ^{29>Zug}							
14					17 ^{29>Zug}			
15								
16					03 ^{29>Zug}			
17	16 ^{29>Zug}							
18					17 ^{29>Zug}			
19								
20	03 ^{29>Zug}				03 ^{29>Zug}			
21								

A	
○	Dallackenried
▶ ●	Deuerling Am Bahnhof
●	3 Pollenried Kapelle
●	4 -Tankstelle
●	6 Nittendorf Am Bernstein
●	9 Undorf Bahnhof
●	7 Etterzhausen Abzw. Bahnhof
●	8 -Schlossbrauerei
●	10 Mariaort
●	13 Regensburg Pfaffensteiner Brücke
●	14 -Würzburger Straße
●	15 -Oberpfalzbrücke
●	16 -Steinweg
●	17 -Naabstraße
●	19 -Weichs/DEZ
●	21 -Weißenburgstraße
●	23 -Stobäusplatz
●	27 -Hauptbahnhof

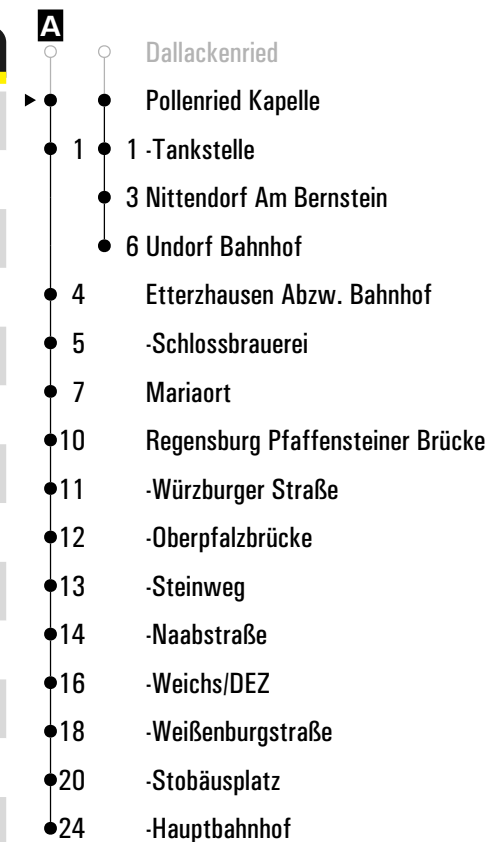
Am 24.12. und 31.12. Verkehr wie an Samstagen falls diese Tage nicht auf einen Sonntag fallen. Einschränkungen hierzu entnehmen Sie bitte der Tagespresse oder unter www.rvv.de Gültig ab 12.01.2026

A = fährt A

29>28 = an der Haltestelle Nittendorf am Bernstein Anschluss an Linie 28 Richtung Regensburg Hbf

29>Zug = an der Haltestelle Undorf Bahnhof Anschluss an den Zug Richtung Regensburg Hbf

	Montag - Freitag				Samstag			
05								
06	14 ^A	45 ^A						
07	59 ^{29>28} 29>Zug				06 ^A			
08					06 ^{29>Zug}			
09	30 ^A							
10					06 ^{29>28} 29>Zug			
11								
12	06 ^{29>Zug}				06 ^{29>Zug}			
13	44 ^{29>Zug}							
14					20 ^{29>Zug}			
15								
16					06 ^{29>Zug}			
17	19 ^{29>Zug}							
18					20 ^{29>Zug}			
19								
20	06 ^{29>Zug}				06 ^{29>Zug}			
21								




Am 24.12. und 31.12. Verkehr wie an Samstagen falls diese Tage nicht auf einen Sonntag fallen. Einschränkungen hierzu entnehmen Sie bitte der Tagespresse oder unter www.rvv.de

Gültig ab 12.01.2026

A = fährt A

29>28 = an der Haltestelle Nittendorf am Bernstein Anschluss an Linie 28 Richtung Regensburg Hbf

29>Zug = an der Haltestelle Undorf Bahnhof Anschluss an den Zug Richtung Regensburg Hbf

	Montag - Freitag				Samstag			
05								
06	15 ^A	46 ^A						
07					07 ^A			
08	00 ^{29>28} 29>Zug				07 ^{29>Zug}			
09	31 ^A							
10					07 ^{29>28} 29>Zug			
11								
12	07 ^{29>Zug}				07 ^{29>Zug}			
13	45 ^{29>Zug}							
14					21 ^{29>Zug}			
15								
16					07 ^{29>Zug}			
17	20 ^{29>Zug}							
18					21 ^{29>Zug}			
19								
20	07 ^{29>Zug}				07 ^{29>Zug}			
21								

A	Dallackenried
▶	Pollenried Tankstelle
●	2 Nittendorf Am Bernstein
●	5 Undorf Bahnhof
●	3 Etterzhausen Abzw. Bahnhof
●	4 -Schlossbrauerei
●	6 Mariaort
●	9 Regensburg Pfaffensteiner Brücke
●	10 -Würzburger Straße
●	11 -Oberpfalzbrücke
●	12 -Steinweg
●	13 -Naabstraße
●	15 -Weichs/DEZ
●	17 -Weißenburgstraße
●	19 -Stobäusplatz
●	23 -Hauptbahnhof

Am 24.12. und 31.12. Verkehr wie an Samstagen falls diese Tage nicht auf einen Sonntag fallen. Einschränkungen hierzu entnehmen Sie bitte der Tagespresse oder unter www.rvv.de Gültig ab 12.01.2026

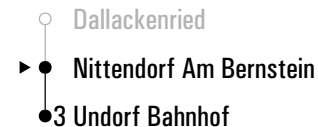
A = fährt A

29>28 = an der Haltestelle Nittendorf am Bernstein Anschluss an Linie 28 Richtung Regensburg Hbf

29>Zug = an der Haltestelle Undorf Bahnhof Anschluss an den Zug Richtung Regensburg Hbf

	Montag - Freitag					Samstag			
05									
06									
07									
08	02 ^{29> Zug}					09 ^{29> Zug}			
09									
10						09 ^{29> Zug}			
11									
12	09 ^{29> Zug}					09 ^{29> Zug}			
13	47 ^{29> Zug}								
14						23 ^{29> Zug}			
15									
16						09 ^{29> Zug}			
17	22 ^{29> Zug}								
18						23 ^{29> Zug}			
19									
20	09 ^{29> Zug}					09 ^{29> Zug}			
21									
22									

Fahrwege mit Fahrzeit in Minuten


 Am 24.12. und 31.12. Verkehr wie an Samstagen falls diese Tage nicht auf einen Sonntag fallen. Einschränkungen hierzu entnehmen Sie bitte der Tagespresse oder unter www.rvv.de Gültig ab 12.01.2026

29> Zug = an der Haltestelle Undorf Bahnhof Anschluss an den Zug Richtung Regensburg Hbf



Montag - Freitag

Samstag

05																			
06	18	49																	
07																			
08																			
09	34																		
10																			
11																			
12																			
13																			
14																			
15																			
16																			
17																			
18																			
19																			
20																			
21																			
22																			
23																			

Fahrwege mit Fahrzeit in Minuten

- Dallackenried
- ▶ ● Etterzhausen Abzw. Bahnhof
- 1 -Schlossbrauerei
- 3 Mariaort
- 6 Regensburg Pfaffensteiner Brücke
- 7 -Würzburger Straße
- 8 -Oberpfalzbrücke
- 9 -Steinweg
- 10 -Naabstraße
- 12 -Weichs/DEZ
- 14 -Weißenburgstraße
- 16 -Stobäusplatz
- 20 -Hauptbahnhof

Am 24.12. und 31.12. Verkehr wie an Samstagen falls diese Tage nicht auf einen Sonntag fallen. Einschränkungen hierzu entnehmen Sie bitte der Tagespresse oder unter www.rvv.de

Gültig ab 12.01.2026



Montag - Freitag

Samstag

05																			
06	19	50																	
07																			
08																			
09	35																		
10																			
11																			
12																			
13																			
14																			
15																			
16																			
17																			
18																			
19																			
20																			
21																			
22																			
23																			

Fahrwege mit Fahrzeit in Minuten

- Dallackenried
- ● Etterzhausen Schlossbrauerei
- 2 Mariaort
- 5 Regensburg Pfaffensteiner Brücke
- 6 -Würzburger Straße
- 7 -Oberpfalzbrücke
- 8 -Steinweg
- 9 -Naabstraße
- 11 -Weichs/DEZ
- 13 -Weißenburgstraße
- 15 -Stobäusplatz
- 19 -Hauptbahnhof

Am 24.12. und 31.12. Verkehr wie an Samstagen falls diese Tage nicht auf einen Sonntag fallen. Einschränkungen hierzu entnehmen Sie bitte der Tagespresse oder unter www.rvv.de

Gültig ab 12.01.2026



Montag - Freitag

Samstag

05																			
06	21	52																	
07																			
08																			
09	37																		
10																			
11																			
12																			
13																			
14																			
15																			
16																			
17																			
18																			
19																			
20																			
21																			
22																			

Fahrwege mit Fahrzeit in Minuten

- Dallackenried
- ● Mariaort
- 3 Regensburg Pfaffensteiner Brücke
- 4 -Würzburger Straße
- 5 -Oberpfalzbrücke
- 6 -Steinweg
- 7 -Naabstraße
- 9 -Weichs/DEZ
- 11 -Weißenburgstraße
- 13 -Stobäusplatz
- 17 -Hauptbahnhof

Am 24.12. und 31.12. Verkehr wie an Samstagen falls diese Tage nicht auf einen Sonntag fallen. Einschränkungen hierzu entnehmen Sie bitte der Tagespresse oder unter www.rvv.de

Gültig ab 12.01.2026



Montag - Freitag

Samstag

05																			
06	26																		
07																			
08																			
09	42																		
10																			
11																			
12																			
13																			
14																			
15																			
16																			
17																			
18																			
19																			
20																			
21																			
22																			

Fahrwege mit Fahrzeit in Minuten

- Dallackenried
- ▶ ● Regensburg Pfaffensteiner Brücke
- 1 -Würzburger Straße
- 2 -Oberpfalzbrücke
- 3 -Steinweg
- 4 -Naabstraße
- 6 -Weichs/DEZ
- 8 -Weißenburgstraße
- 10 -Stobäusplatz
- 14 -Hauptbahnhof

Am 24.12. und 31.12. Verkehr wie an Samstagen falls diese Tage nicht auf einen Sonntag fallen. Einschränkungen hierzu entnehmen Sie bitte der Tagespresse oder unter www.rvv.de

Gültig ab 12.01.2026



Montag - Freitag

Samstag

05																									
06	27																								
07																									
08																									
09	43																								
10																									
11																									
12																									
13																									
14																									
15																									
16																									
17																									
18																									
19																									
20																									
21																									
22																									
23																									
00																									
01																									

Fahrwege mit Fahrzeit in Minuten

- Dallackenried
- Regensburg Würzburger Straße
- 1 -Oberpfalzbrücke
- 2 -Steinweg
- 3 -Naabstraße
- 5 -Weichs/DEZ
- 7 -Weißenburgstraße
- 9 -Stobäusplatz
- 13 -Hauptbahnhof

Am 24.12. und 31.12. Verkehr wie an Samstagen falls diese Tage nicht auf einen Sonntag fallen. Einschränkungen hierzu entnehmen Sie bitte der Tagespresse oder unter www.rvv.de Gültig ab 12.01.2026



Montag - Freitag

05
06
07
08
09
10
11
12
13
14
15
16
17
18
19
20
21
22

28

44

Samstag

18

Fahrwege mit Fahrzeit in Minuten

♀ Dallackenried

► ● Regensburg Oberpfalzbrücke

- 1 -Steinweg

- 2 -Naabstraße

- 4 -Weichs/DEZ

- 6 -Weißenburgstraße

- 8 -Stobäusplatz

- 12 -Hauptbahnhof

Am 24.12. und 31.12. Verkehr wie an Samstagen falls diese Tage nicht auf einen Sonntag fallen. Einschränkungen hierzu entnehmen Sie bitte der Tagespresse oder unter www.rvv.de



Montag - Freitag

Samstag

05																				
06	29																			
07																				
08																				
09	45																			
10																				
11																				
12																				
13																				
14																				
15																				
16																				
17																				
18																				
19																				
20																				
21																				
22																				

Fahrwege mit Fahrzeit in Minuten

- Dallackenried
- ▶ ● Regensburg Steinweg
- 1 -Naabstraße
- 3 -Weichs/DEZ
- 5 -Weißenburgstraße
- 7 -Stobäusplatz
- 11 -Hauptbahnhof

Am 24.12. und 31.12. Verkehr wie an Samstagen falls diese Tage nicht auf einen Sonntag fallen. Einschränkungen hierzu entnehmen Sie Gültig ab 12.01.2026
 bitte der Tagespresse oder unter www.rvv.de

[illegible]

Fahrwege mit Fahrzeit in Minuten

-
- Diagramm der Haltepunkte der S-Bahnlinie S1 von Regensburg nach Dillingen. Die Stationen sind von oben nach unten aufgelistet:
- Dallackenried
 - Regensburg Naabstraße
 - 2-Weichs/DEZ
 - 4-Weißenburgstraße
 - 6-Stobäusplatz
 - 10-Hauptbahnhof

Am 24.12. und 31.12. Verkehr wie an Samstagen falls diese Tage nicht auf einen Sonntag fallen. Einschränkungen hierzu entnehmen Sie bitte der Tagespresse oder unter www.rvv.de Gültig ab 12.01.2026



Montag - Freitag

Samstag

05

06 32

07

08

09 48

10

11

12

13

14

15

16

17

18

19

20

21

22

22

Fahrwege mit Fahrzeit in Minuten

♀ **Dallackenried**

► ● Regensburg Weichs/DEZ

● 2 -Weißenburgstraße

- 4 - Stobäusplatz

- 8 -Hauptbahnhof

Am 24.12. und 31.12. Verkehr wie an Samstagen falls diese Tage nicht auf einen Sonntag fallen. Einschränkungen hierzu entnehmen Sie bitte der Tagespresse oder unter www.rvv.de Gültig ab 12.01.2026



Montag - Freitag

Samstag

05																									
06	34																								
07																									
08																									
09	50																								
10																									
11																									
12																									
13																									
14																									
15																									
16																									
17																									
18																									
19																									
20																									
21																									
22																									
23																									
00																									
01																									

Fahrwege mit Fahrzeit in Minuten

- Dallackenried
- Regensburg Weißenburgstraße
- 2-Stobäusplatz
- 6-Hauptbahnhof

Am 24.12. und 31.12. Verkehr wie an Samstagen falls diese Tage nicht auf einen Sonntag fallen. Einschränkungen hierzu entnehmen Sie Gültig ab 12.01.2026 bitte der Tagespresse oder unter www.rvv.de

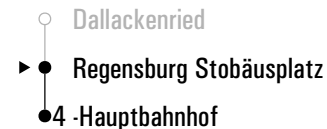


Montag - Freitag

Samstag

05																				
06	36																			
07																				
08																				
09	52																			
10																				
11																				
12																				
13																				
14																				
15																				
16																				
17																				
18																				
19																				
20																				
21																				
22																				

Fahrwege mit Fahrzeit in Minuten



Am 24.12. und 31.12. Verkehr wie an Samstagen falls diese Tage nicht auf einen Sonntag fallen. Einschränkungen hierzu entnehmen Sie Gültig ab 12.01.2026 bitte der Tagespresse oder unter www.rvv.de

	Montag - Freitag				Samstag			
05								
06								
07								
08					17 ^C Zug > 29			
09								
10					22 ^C Zug > 29			
11								
12	04 ^{Zug > 29}				22 ^D Zug > 29			
13	43 ^A							
14					22 ^C Zug > 29			
15	45 ^B 28 > 29 Zug > 29							
16	04 ^{Zug > 29}	30 ^A			22 ^D Zug > 29			
17	22 ^{Zug > 29}							
18	22 ^{Zug > 29}				22 ^C Zug > 29			
19								
20	15 ^B 28 > 29	22 ^{Zug > 29}			15 ^E 28 > 29	22 ^C Zug > 29		
21								
22								

Am 24.12. und 31.12. Verkehr wie an Samstagen falls diese Tage nicht auf einen Sonntag fallen. Einschränkungen Gültig ab 12.01.2026
hierzu entnehmen Sie bitte der Tagespresse oder unter www.rvv.de

A - E = Fahrwege

28 > 29 = mit Linie 28 (Abfahrt am Bussteig C1) bis Nittendorf Am Bernstein, dort Umstieg auf Linie 29 Richtung Hochdorf/Oberpfraundorf

Zug > 29 = mit dem Zug von Regensburg Hbf bis Etterzhausen Bahnhof, dort Umstieg auf Linie 29 Richtung Hochdorf/Oberpfraundorf/Dallackenried

Zug > 29 = mit dem Zug von Regensburg Hbf bis Undorf Bahnhof, dort Umstieg auf Linie 29 Richtung Hochdorf/Oberpfraundorf/Dallackenried

Fahrwege mit Fahrzeit in Minuten

E	D	C	B	A	
• 4			• 4	• 4	Regensburg Hauptbahnhof
• 6			• 6	• 6	-Stobäusplatz
• 8			• 8	• 8	-Weichs/DEZ
				• 10	-Naabstraße
• 14			• 14	• 11	-Steinweg
• 15			• 15	• 12	-Oberpfalzbrücke
• 16			• 16	• 13	-Würzburger Straße
• 17			• 17	• 14	-Pfaffensteiner Brücke
• 22			• 22	• 18	Mariaort
• 24			• 24	• 21	Etterzhausen Schlossbrauerei
• 25			• 25	• 22	-Abzw. Bahnhof
• 25			• 25	• 22	-Domspatzenstraße
	• 12	• 12			• 12 Undorf Bahnhof
• 34	• 19	• 19	• 37		• 19 Nittendorf Am Bernstein
• 35	• 20	• 20	• 38	• 25	• 20 Pollenried Tankstelle
• 36	• 21	• 21	• 39	• 26	• 21 -Kapelle
• 39	• 24	• 24	• 42	• 29	• 24 Deuerling Am Bahnhof
• 40	• 25	• 25	• 43	• 30	• 25 Waldetzenberg
• 41	• 26	• 26	• 44	• 31	• 26 Polzhausen
• 42	• 27	• 27	• 45	• 32	• 27 Weißenkirchen
• 43	• 28	• 28	• 46	• 33	• 28 Endlfeld Kreisstraße
• 44	• 29	• 29		• 34	Edlhausen Wendeschleife
• 46	• 31	• 31		• 36	-Lohbergstraße
• 48	• 33	• 33	• 47	• 38	• 29 Schaggenhofen
• 51	• 36	• 36	• 50	• 41	• 32 Frauenberg/Eglsee
• 53	• 38	• 38	• 52	• 43	• 34 Pettenhof Kreisstraße
• 54	• 39	• 39	• 53	• 44	• 35 Bergstetten
• 55	• 40	• 40	• 54	• 45	• 36 Hinterzhof
• 57	• 42	• 42	• 56	• 47	• 38 Brunn
• 58	• 43	• 43	• 57	• 48	• 39 Zeinberg
• 59	• 44	• 44	• 58	• 49	• 40 Wischenhofen
• 61	• 46	• 46	• 60	• 51	• 42 Hochdorf
• 65	• 50	• 50		• 55	Neuhof bei Wischenhofen
• 68	• 53	• 53		• 58	Rechberg
• 70	• 55	• 55		• 60	Unterpfraundorf
• 71	• 56	• 56		• 61	Oberpfraundorf
	• 58			• 63	Grünschlag
	• 61			• 66	Dinau
	• 65			• 70	Dallackenried

	Montag - Freitag					Samstag			
09									
10									
11									
12									
13	47								
14									
15	49 ^A 28 > 29								
16	34								
17									
18									
19									
20	19 ^A 28 > 29					19 ^B 28 > 29			
21									
22									
23									
00									

Am 24.12. und 31.12. Verkehr wie an Samstagen falls diese Tage nicht auf einen Sonntag fallen. Einschränkungen hierzu entnehmen Sie bitte der Tagespresse oder unter www.rvv.de Gültig ab 12.01.2026

A - B = Fahrwege **28 > 29** = mit Linie 28 bis Nittendorf Am Bernstein, dort Umstieg auf Linie 29 Richtung Hochdorf/Oberpfraundorf

B	A	
		Regensburg Hauptbahnhof
		Regensburg Stobäusplatz
2	2	2 - Weißenburgstraße
4	4	4 - Weichs/DEZ
		6 - Naabstraße
10	10	7 - Steinweg
11	11	8 - Oberpfalzbrücke
12	12	9 - Würzburger Straße
13	13	10 - Pfaffensteiner Brücke
18	18	14 Mariaort
20	20	17 Etterzhausen Schlossbrauerei
21	21	18 - Abzw. Bahnhof
21	21	18 - Domspitzenstraße
30	33	Nittendorf Am Bernstein
31	34	21 Pollenried Tankstelle
32	35	22 - Kapelle
35	38	25 Deuring Am Bahnhof
36	39	26 Waldetzenberg
37	40	27 Polzhausen
38	41	28 Weißenkirchen
39	42	29 Endfeld Kreisstraße
40		30 Edlhausen Wendeschleife
42		32 - Lohbergstraße
44	43	34 Schaggenhofen
47	46	37 Frauenberg/Eglsee
49	48	39 Pettenhof Kreisstraße
50	49	40 Bergstetten
51	50	41 Hinterzhof
53	52	43 Brunn
54	53	44 Zeinberg
55	54	45 Wischenhofen
57	56	47 Hochdorf
61		51 Neuhoft bei Wischenhofen
64		54 Rechberg
66		56 Unterpfraundorf
67		57 Oberpfraundorf
		59 Grünschlach
		62 Dinau
		66 Dallackenried

	Montag - Freitag					Samstag			
09									
10									
11									
12									
13	49								
14									
15	51 ^A 28 > 29								
16	36								
17									
18									
19									
20	21 ^A 28 > 29					21 ^B 28 > 29			
21									
22									
23									
00									

Am 24.12. und 31.12. Verkehr wie an Samstagen falls diese Tage nicht auf einen Sonntag fallen. Einschränkungen hierzu entnehmen Sie bitte der Tagespresse oder unter www.rvv.de Gültig ab 12.01.2026

A - B = Fahrwege **28 > 29** = mit Linie 28 bis Nittendorf Am Bernstein, dort Umstieg auf Linie 29 Richtung Hochdorf/Oberpfraundorf

B	A	
2	2	Regensburg Hauptbahnhof
		Regensburg Weißenburgstraße
		2 -Weichs/DEZ
		4 -Naabstraße
8	8	5 -Steinweg
9	9	6 -Oberpfalzbrücke
10	10	7 -Würzburger Straße
11	11	8 -Pfaffensteiner Brücke
16	16	12 Mariaort
18	18	15 Etterzhausen Schlossbrauerei
19	19	16 -Abzw. Bahnhof
19	19	16 -Domspatzenstraße
28	31	Nittendorf Am Bernstein
29	32	19 Pollenried Tankstelle
30	33	20 -Kapelle
33	36	23 Deuerling Am Bahnhof
34	37	24 Waldetzenberg
35	38	25 Polzhausen
36	39	26 Weißenkirchen
37	40	27 Endlfeld Kreisstraße
38		28 Edlhausen Wendeschleife
40		30 -Lohbergstraße
42	41	32 Schaggenhofen
45	44	35 Frauenberg/Eglsee
47	46	37 Pettenhof Kreisstraße
48	47	38 Bergstetten
49	48	39 Hinterzhof
51	50	41 Brunn
52	51	42 Zeinberg
53	52	43 Wischenhofen
55	54	45 Hochdorf
59		49 Neuhoof bei Wischenhofen
62		52 Rechberg
64		54 Unterpfraundorf
65		55 Oberpfraundorf
		57 Grünschlach
		60 Dinau
		64 Dallackenried

	Montag - Freitag					Samstag				
08										
09										
10										
11										
12										
13	51									
14										
15	53 ^A 28 > 29									
16	38									
17										
18										
19										
20	23 ^A 28 > 29					23 ^B 28 > 29				
21										
22										
23										
00										

B	A	
		Regensburg Hauptbahnhof
		Regensburg Weichs/DEZ
		2 -Naabstraße
6	6	3 -Steinweg
7	7	4 -Oberpfalzbrücke
8	8	5 -Würzburger Straße
9	9	6 -Pfaffensteiner Brücke
14	14	10 Mariaort
16	16	13 Etterzhausen Schlossbrauerei
17	17	14 -Abzw. Bahnhof
17	17	14 -Domspatzenstraße
26	29	Nittendorf Am Bernstein
27	30	17 Pollenried Tankstelle
28	31	18 -Kapelle
31	34	21 Deuerling Am Bahnhof
32	35	22 Waldetzenberg
33	36	23 Polzhausen
34	37	24 Weißenkirchen
35	38	25 Endlfeld Kreisstraße
36		26 Edlhausen Wendeschleife
38		28 -Lohbergstraße
40	39	30 Schaggenhofen
43	42	33 Frauenberg/Eglsee
45	44	35 Pettenhof Kreisstraße
46	45	36 Bergstetten
47	46	37 Hinterzhof
49	48	39 Brunn
50	49	40 Zeinberg
51	50	41 Wischenhofen
53	52	43 Hochdorf
57		47 Neuhoof bei Wischenhofen
60		50 Rechberg
62		52 Unterpfraundorf
63		53 Oberpfraundorf
		55 Grünschlach
		58 Dinau
		62 Dallackenried

Am 24.12. und 31.12. Verkehr wie an Samstagen falls diese Tage nicht auf einen Sonntag fallen. Einschränkungen hierzu entnehmen Sie bitte der Tagespresse oder unter www.rvv.de Gültig ab 12.01.2026

A - B = Fahrwege 28 > 29 = mit Linie 28 bis Nittendorf Am Bernstein, dort Umstieg auf Linie 29 Richtung Hochdorf/Oberpfraundorf



Montag - Freitag

[illegible]

Am 24.12. und 31.12. Verkehr wie an Samstagen falls diese Tage nicht auf einen Sonntag fallen. Einschränkungen hierzu entnehmen Sie Gültig ab 12.01.2026 bitte der Tagespresse oder unter www.rvv.de

- Regensburg Hauptbahnhof
- Regensburg Naabstraße
 - 1 -Steinweg
 - 2 -Oberpfalzbrücke
 - 3 -Würzburger Straße
 - 4 -Pfaffensteiner Brücke
 - 8 Mariaort
 - 11 Etterzhausen Schlossbrauerei
 - 12 -Abzw. Bahnhof
 - 12 -Domspatzenstraße
 - 15 Pollenried Tankstelle
 - 16 -Kapelle
 - 19 Deuerling Am Bahnhof
 - 20 Waldetzenberg
 - 21 Polzhausen
 - 22 Weißenkirchen
 - 23 Endlfeld Kreisstraße
 - 24 Edlhausen Wendeschleife
 - 26 -Lohbergstraße
 - 28 Schaggenhofen
 - 31 Frauenberg/Eglsee
 - 33 Pettenhof Kreisstraße
 - 34 Bergstetten
 - 35 Hinterzhof
 - 37 Brunn
 - 38 Zeinberg
 - 39 Wischenhofen
 - 41 Hochdorf
 - 45 Neuhof bei Wischenhofen
 - 48 Rechberg
 - 50 Unterpfraundorf
 - 51 Oberpfraundorf
 - 53 Grünschlach
 - 56 Dinau
 - 60 Dallackenried

	Montag - Freitag					Samstag			
09									
10									
11									
12									
13	54								
14									
15	59 ^A 28 > 29								
16	41								
17									
18									
19									
20	29 ^A 28 > 29					29 ^B 28 > 29			
21									
22									
23									
00									

Am 24.12. und 31.12. Verkehr wie an Samstagen falls diese Tage nicht auf einen Sonntag fallen. Einschränkungen hierzu entnehmen Sie bitte der Tagespresse oder unter www.rvv.de Gültig ab 12.01.2026

A - B = Fahrwege **28 > 29** = mit Linie 28 bis Nittendorf Am Bernstein, dort Umstieg auf Linie 29 Richtung Hochdorf/Oberpfraundorf

B	A	
•	•	Regensburg Hauptbahnhof
•	•	Regensburg Steinweg
• 1	• 1	1 -Oberpfalzbrücke
• 2	• 2	2 -Würzburger Straße
• 3	• 3	3 -Pfaffensteiner Brücke
• 8	• 8	7 Mariaort
• 10	• 10	10 Etterzhausen Schlossbrauerei
• 11	• 11	11 -Abzw. Bahnhof
• 11	• 11	11 -Domspatzenstraße
• 20	• 23	Nittendorf Am Bernstein
• 21	• 24	14 Pollenried Tankstelle
• 22	• 25	15 -Kapelle
• 25	• 28	18 Deuring Am Bahnhof
• 26	• 29	19 Waldetzenberg
• 27	• 30	20 Polzhausen
• 28	• 31	21 Weißenkirchen
• 29	• 32	22 Endlfeld Kreisstraße
• 30		23 Edlhausen Wendeschleife
• 32		25 -Lohbergstraße
• 34	• 33	27 Schaggenhofen
• 37	• 36	30 Frauenberg/Eglsee
• 39	• 38	32 Pettenhof Kreisstraße
• 40	• 39	33 Bergstetten
• 41	• 40	34 Hinterzhof
• 43	• 42	36 Brunn
• 44	• 43	37 Zeinberg
• 45	• 44	38 Wischenhofen
• 47	• 46	40 Hochdorf
• 51		44 NeuhoF bei Wischenhofen
• 54		47 Rechberg
• 56		49 Unterpfraundorf
• 57		50 Oberpfraundorf
		52 Grünschlaf
		55 Dinau
		59 Dallackenried

	Montag - Freitag					Samstag				
08										
09										
10										
11										
12										
13	55									
14										
15										
16	00 ^A 28 > 29	42								
17										
18										
19										
20	30 ^A 28 > 29					30 ^B 28 > 29				
21										
22										
23										
00										

B	A	
		Regensburg Hauptbahnhof
		Regensburg Oberpfalzbrücke
1	1	1 -Würzburger Straße
2	2	2 -Pfaffensteiner Brücke
7	7	6 Mariaort
9	9	9 Etterzhausen Schlossbrauerei
10	10	10 -Abzw. Bahnhof
10	10	10 -Domspatzenstraße
19	22	Nittendorf Am Bernstein
20	23	13 Pollenried Tankstelle
21	24	14 -Kapelle
24	27	17 Deuerling Am Bahnhof
25	28	18 Waldetzenberg
26	29	19 Polzhausen
27	30	20 Weißenkirchen
28	31	21 Endlfeld Kreisstraße
29		22 Edlhausen Wendeschleife
31		24 -Lohbergstraße
33	32	26 Schaggenhofen
36	35	29 Frauenberg/Eglsee
38	37	31 Pettenhof Kreisstraße
39	38	32 Bergstetten
40	39	33 Hinterzhof
42	41	35 Brunn
43	42	36 Zeinberg
44	43	37 Wischenhofen
46	45	39 Hochdorf
50		43 Neuhof bei Wischenhofen
53		46 Rechberg
55		48 Unterpfraundorf
56		49 Oberpfraundorf
		51 Grünschlach
		54 Dinau
		58 Dallackenried

Am 24.12. und 31.12. Verkehr wie an Samstagen falls diese Tage nicht auf einen Sonntag fallen. Einschränkungen hierzu entnehmen Sie bitte der Tagespresse oder unter www.rvv.de Gültig ab 12.01.2026

A - B = Fahrwege 28 > 29 = mit Linie 28 bis Nittendorf Am Bernstein, dort Umstieg auf Linie 29 Richtung Hochdorf/Oberpfraundorf


	Montag - Freitag					Samstag			
09									
10									
11									
12									
13	56								
14									
15									
16	01 ^A 28 > 29	43							
17									
18									
19									
20	31 ^A 28 > 29					31 ^B 28 > 29			
21									
22									
23									

Am 24.12. und 31.12. Verkehr wie an Samstagen falls diese Tage nicht auf einen Sonntag fallen. Einschränkungen hierzu Gültig ab 12.01.2026 entnehmen Sie bitte der Tagespresse oder unter www.rvv.de

A - B = Fahrwege

28 > 29 = mit Linie 28 bis Nittendorf Am Bernstein, dort Umstieg auf Linie 29 Richtung Hochdorf/Oberpfraundorf

B	A	
1	1	Regensburg Hauptbahnhof
6	6	Regensburg Würzburger Straße
8	8	1 -Pfaffensteiner Brücke
9	9	5 Mariaort
9	9	8 Etterzhausen Schlossbrauerei
18	21	9 -Abzw. Bahnhof
19	22	9 -Domspatzenstraße
20	23	Nittendorf Am Bernstein
23	26	12 Pollenried Tankstelle
24	27	13 -Kapelle
25	28	16 Deuerling Am Bahnhof
26	29	17 Waldetzenberg
27	30	18 Polzhausen
28	31	19 Weißenkirchen
30	32	20 Endlfeld Kreisstraße
32	34	21 Edlhausen Wendeschleife
35	36	23 -Lohbergstraße
37	38	25 Schaggenhofen
38	40	28 Frauenberg/Eglsee
39	41	30 Pettenhof Kreisstraße
41	42	31 Bergstetten
42	43	32 Hinterzhof
43	44	34 Brunn
45	49	35 Zeinberg
52	54	36 Wischenhofen
54	55	38 Hochdorf
		42 Neuhof bei Wischenhofen
		45 Rechberg
		47 Unterpfraundorf
		48 Oberpfraundorf
		50 Grünschlach
		53 Dinau
		57 Dallackenried

	Montag - Freitag					Samstag				
08										
09										
10										
11										
12										
13	57									
14										
15										
16	02 ^A _{28>29}	44								
17										
18										
19										
20	32 ^A _{28>29}					32 ^B _{28>29}				
21										
22										
23										
00										

Am 24.12. und 31.12. Verkehr wie an Samstagen falls diese Tage nicht auf einen Sonntag fallen. Einschränkungen hierzu Gültig ab 12.01.2026
entnehmen Sie bitte der Tagespresse oder unter www.rvv.de

A - B = Fahrwege **28>29** = mit Linie 28 bis Nittendorf Am Bernstein, dort Umstieg auf Linie 29 Richtung Hochdorf/Oberpfraundorf

Fahrwege mit Fahrzeit in Minuten			
B	A		Regensburg Hauptbahnhof
▶	•	•	Regensburg Pfaffensteiner Brücke
• 5	• 5	• 4	Mariaort
• 7	• 7	• 7	Etterzhausen Schlossbrauerei
• 8	• 8	• 8	-Abzw. Bahnhof
• 8	• 8	• 8	-Domspatzenstraße
• 17	• 20		Nittendorf Am Bernstein
• 18	• 21	• 11	Pollenried Tankstelle
• 19	• 22	• 12	-Kapelle
• 22	• 25	• 15	Deuerling Am Bahnhof
• 23	• 26	• 16	Waldetzenberg
• 24	• 27	• 17	Polzhausen
• 25	• 28	• 18	Weißkirchen
• 26	• 29	• 19	Endlfeld Kreisstraße
• 27		• 20	Edlhausen Wendeschleife
• 29		• 22	-Lohbergstraße
• 31	• 30	• 24	Schaggenhofen
• 34	• 33	• 27	Frauenberg/Eglsee
• 36	• 35	• 29	Pettenhof Kreisstraße
• 37	• 36	• 30	Bergstetten
• 38	• 37	• 31	Hinterzhof
• 40	• 39	• 33	Brunn
• 41	• 40	• 34	Zeinberg
• 42	• 41	• 35	Wischenhofen
• 44	• 43	• 37	Hochdorf
• 48		• 41	Neuhof bei Wischenhofen
• 51		• 44	Rechberg
• 53		• 46	Unterpfraundorf
• 54		• 47	Oberpfraundorf
		• 49	Grünschlach
		• 52	Dinau
		• 56	Dallackenried

	Montag - Freitag					Samstag			
06									
07	57 ^C _S								
08									
09									
10									
11									
12									
13									
14	01								
15									
16	07 ^A _{28>29}	48							
17									
18									
19									
20	37 ^A _{28>29}					37 ^B _{28>29}			
21									

Am 24.12. und 31.12. Verkehr wie an Samstagen falls diese Tage nicht auf einen Sonntag fallen. Einschränkungen hierzu entnehmen Sie bitte der Tagespresse oder unter www.rvv.de Gültig ab 12.01.2026

A - B = Fahrwege

C = bis Etterzhausen Abzw. Bahnhof

28>29 = mit Linie 28 bis Nittendorf Am Bernstein, dort Umstieg auf Linie 29 Richtung Hochdorf/Oberpfraundorf

s = nur an Schultagen

B	A	
•	•	Regensburg Hauptbahnhof
•	•	Mariaort
• 2	• 2	3 Etterzhausen Schlossbrauerei
• 3	• 3	4 -Abzw. Bahnhof
• 3	• 3	4 -Domspatzenstraße
• 12	• 15	Nittendorf Am Bernstein
• 13	• 16	7 Pollenried Tankstelle
• 14	• 17	8 -Kapelle
• 17	• 20	11 Deuerling Am Bahnhof
• 18	• 21	12 Waldetzenberg
• 19	• 22	13 Polzhausen
• 20	• 23	14 Weißenkirchen
• 21	• 24	15 Endlfeld Kreisstraße
• 22		16 Edlhausen Wendeschleife
• 24		18 -Lohbergstraße
• 26	• 25	20 Schaggenhofen
• 29	• 28	23 Frauenberg/Eglsee
• 31	• 30	25 Pettenhof Kreisstraße
• 32	• 31	26 Bergstetten
• 33	• 32	27 Hinterzhof
• 35	• 34	29 Brunn
• 36	• 35	30 Zeinberg
• 37	• 36	31 Wischenhofen
• 39	• 38	33 Hochdorf
• 43		37 Neuhof bei Wischenhofen
• 46		40 Rechberg
• 48		42 Unterpfraundorf
• 49		43 Oberpfraundorf
		45 Grünschlach
		48 Dinau
		52 Dallackenried

	Montag - Freitag					Samstag			
06									
07									
08	00 ^C _s								
09									
10									
11									
12									
13									
14	04								
15									
16	09 ^A _{28 > 29}	51							
17									
18									
19									
20	39 ^A _{28 > 29}					39 ^B _{28 > 29}			
21									

Am 24.12. und 31.12. Verkehr wie an Samstagen falls diese Tage nicht auf einen Sonntag fallen. Einschränkungen hierzu entnehmen Sie bitte der Tagespresse oder unter www.rvv.de Gültig ab 12.01.2026


A - B = Fahrwege

C = bis Etterzhausen Abzw. Bahnhof

28 > 29 = mit Linie 28 bis Nittendorf Am Bernstein, dort Umstieg auf Linie 29 Richtung Hochdorf/Oberpfraundorf

s = nur an Schultagen

B	A	
○	○	Regensburg Hauptbahnhof
●	●	Etterzhausen Schlossbrauerei
● 1	● 1	1 -Abzw. Bahnhof
● 1	● 1	1 -Domspatzenstraße
● 10	● 13	Nittendorf Am Bernstein
● 11	● 14	4 Pollenried Tankstelle
● 12	● 15	5 -Kapelle
● 15	● 18	8 Deuerling Am Bahnhof
● 16	● 19	9 Waldetzenberg
● 17	● 20	10 Polzhausen
● 18	● 21	11 Weißenkirchen
● 19	● 22	12 Endlfeld Kreisstraße
● 20		13 Edlhausen Wendeschleife
● 22		15 -Lohbergstraße
● 24	● 23	17 Schaggenhofen
● 27	● 26	20 Frauenberg/Eglsee
● 29	● 28	22 Pettenhof Kreisstraße
● 30	● 29	23 Bergstetten
● 31	● 30	24 Hinterzhof
● 33	● 32	26 Brunn
● 34	● 33	27 Zeinberg
● 35	● 34	28 Wischenhofen
● 37	● 36	30 Hochdorf
● 41		34 Neuhof bei Wischenhofen
● 44		37 Rechberg
● 46		39 Unterpfraundorf
● 47		40 Oberpfraundorf
		42 Grünschlaf
		45 Dinau
		49 Dallackenried

	Montag - Freitag					Samstag			
10									
11									
12									
13									
14	05								
15									
16	10 ^A _{28>29}	52							
17									
18									
19									
20	40 ^A _{28>29}					40 ^B _{28>29}			
21									
22									
23									
00									

Am 24.12. und 31.12. Verkehr wie an Samstagen falls diese Tage nicht auf einen Sonntag fallen. Einschränkungen hierzu Gültig ab 12.01.2026 entnehmen Sie bitte der Tagespresse oder unter www.rvv.de

A - B = Fahrwege **28>29** = mit Linie 28 bis Nittendorf Am Bernstein, dort Umstieg auf Linie 29 Richtung Hochdorf/Oberpfraundorf

B	A	
0	0	Regensburg Hauptbahnhof
9	12	Etterzhausen Abzw. Bahnhof
10	13	0 -Domspatzenstraße
11	14	Nittendorf Am Bernstein
14	17	3 Pollenried Tankstelle
15	18	4 -Kapelle
16	19	7 Deuring Am Bahnhof
17	20	8 Waldetzenberg
18	21	9 Polzhausen
19		10 Weißenkirchen
21		11 Endfeld Kreisstraße
23		12 Edlhausen Wendeschleife
26		14 -Lohbergstraße
28		16 Schaggenhofen
29		19 Frauenberg/Eglsee
30		21 Pettenhof Kreisstraße
32		22 Bergstetten
33		23 Hinterzhof
34		25 Brunn
36		26 Zeinberg
40		27 Wischenhofen
43		29 Hochdorf
45		33 NeuhoF bei Wischenhofen
46		36 Rechberg
		38 Unterpfraundorf
		39 Oberpfraundorf
		41 Grünschlaf
		44 Dinau
		48 Dallackenried

	Montag - Freitag					Samstag			
10									
11									
12									
13									
14	05								
15									
16	10 ^A _{28>29}	52							
17									
18									
19									
20	40 ^A _{28>29}					40 ^B _{28>29}			
21									
22									
23									

B	A	
		Regensburg Hauptbahnhof
		Etterzhausen Domspatzenstraße
9	12	Nittendorf Am Bernstein
10	13	3 Pollenried Tankstelle
11	14	4 -Kapelle
14	17	7 Deuerling Am Bahnhof
15	18	8 Waldetzenberg
16	19	9 Polzhausen
17	20	10 Weißenkirchen
18	21	11 Endlfeld Kreisstraße
19		12 Edlhausen Wendeschleife
21		14 -Lohbergstraße
23	22	16 Schaggenhofen
26	25	19 Frauenberg/Eglsee
28	27	21 Pettenhof Kreisstraße
29	28	22 Bergstetten
30	29	23 Hinterzhof
32	31	25 Brunn
33	32	26 Zeinberg
34	33	27 Wischenhofen
36	35	29 Hochdorf
40		33 NeuhoF bei Wischenhofen
43		36 Rechberg
45		38 Unterpfraundorf
46		39 Oberpfraundorf
		41 Grünschlaf
		44 Dinau
		48 Dallackenried

Am 24.12. und 31.12. Verkehr wie an Samstagen falls diese Tage nicht auf einen Sonntag fallen. Einschränkungen hierzu Gültig ab 12.01.2026 entnehmen Sie bitte der Tagespresse oder unter www.rvv.de

A - B = Fahrwege

28 > 29 = mit Linie 28 bis Nittendorf Am Bernstein, dort Umstieg auf Linie 29 Richtung Hochdorf/Oberpfraundorf

	Montag - Freitag							Samstag						
05														
06														
07														
08								32 ^A						
09														
10								37 ^A						
11														
12	19							37 ^B						
13														
14								37 ^A						
15														
16	18							37 ^B						
17	37													
18	37							37 ^A						
19														
20	45							45 ^A						
21														
22														

B	A	
•	•	Regensburg Hauptbahnhof
•	•	Undorf Bahnhof
• 4	• 4	4 Nittendorf Am Bernstein
• 5	• 5	5 Pollenried Tankstelle
• 6	• 6	6 -Kapelle
• 9	• 9	9 Deuerling Am Bahnhof
• 10	• 10	10 Waldetzenberg
• 11	• 11	11 Polzhausen
• 12	• 12	12 Weißenkirchen
• 13	• 13	13 Endlfeld Kreisstraße
• 14	• 14	Edlhausen Wendeschleife
• 16	• 16	-Lohbergstraße
• 18	• 18	14 Schaggenhofen
• 21	• 21	17 Frauenberg/Eglsee
• 23	• 23	19 Pettenhof Kreisstraße
• 24	• 24	20 Bergstetten
• 25	• 25	21 Hinterzhof
• 27	• 27	23 Brunn
• 28	• 28	24 Zeinberg
• 29	• 29	25 Wischenhofen
• 31	• 31	27 Hochdorf
• 35	• 35	Neuhof bei Wischenhofen
• 38	• 38	Rechberg
• 40	• 40	Unterpfraundorf
• 41	• 41	Oberpfraundorf
• 43		Grünschlag
• 46		Dinau
• 50		Dallackenried

Am 24.12. und 31.12. Verkehr wie an Samstagen falls diese Tage nicht auf einen Sonntag fallen. Einschränkungen hierzu entnehmen Sie bitte der Tagespresse oder unter www.rvv.de

Gültig ab 12.01.2026

A-B = Fahrwege

	Montag - Freitag							Samstag						
05														
06														
07														
08								36 ^A						
09														
10								41 ^A						
11														
12	23							41 ^B						
13														
14								41 ^A						
15														
16	22							41 ^B						
17	41													
18	41							41 ^A						
19														
20	49							49 ^A						
21														
22														

B	A	
•	•	Regensburg Hauptbahnhof
•	•	Nittendorf Am Bernstein
• 1	• 1	1 Pollenried Tankstelle
• 2	• 2	2 -Kapelle
• 5	• 5	5 Deuerling Am Bahnhof
• 6	• 6	6 Waldetzenberg
• 7	• 7	7 Polzhausen
• 8	• 8	8 Weißenkirchen
• 9	• 9	9 Endlfeld Kreisstraße
• 10	• 10	Edlhausen Wendeschleife
• 12	• 12	-Lohbergstraße
• 14	• 14	10 Schaggenhofen
• 17	• 17	13 Frauenberg/Eglsee
• 19	• 19	15 Pettenhof Kreisstraße
• 20	• 20	16 Bergstetten
• 21	• 21	17 Hinterzhof
• 23	• 23	19 Brunn
• 24	• 24	20 Zeinberg
• 25	• 25	21 Wischenhofen
• 27	• 27	23 Hochdorf
• 31	• 31	Neuhof bei Wischenhofen
• 34	• 34	Rechberg
• 36	• 36	Unterpfraundorf
• 37	• 37	Oberpfraundorf
• 39		Grünschlag
• 42		Dinau
• 46		Dallackenried

Am 24.12. und 31.12. Verkehr wie an Samstagen falls diese Tage nicht auf einen Sonntag fallen. Einschränkungen hierzu entnehmen Sie bitte der Tagespresse oder unter www.rvv.de

Gültig ab 12.01.2026

A-B = Fahrwege

[illegible]

Am 24.12. und 31.12. Verkehr wie an Samstagen falls diese Tage nicht auf einen Sonntag fallen. Einschränkungen hierzu entnehmen Sie bitte der Tagespresse oder unter www.rvv.de

A = fährt A

B = bis Oberpfraundorf

A Regensburg Hauptbahnhof

▶ ● ● Pollenried Tankstelle

● 1 ● 1 -Kapelle

● 4 ● 4 Deuring Am Bahnhof

● 5 ● 5 Waldetzing

● 6 ● 6 Polzhausen

● 7 ● 7 Weißenkirchen

● 8 ● 8 Endfeld Kreisstraße

● 9 ● Edlhausen Wendeschleife

● 11 ● -Lohbergstraße

● 13 ● 9 Schaggenhofen

● 16 ● 12 Frauenberg/Eglsee

● 18 ● 14 Pettenhof Kreisstraße

● 19 ● 15 Bergstetten

● 20 ● 16 Hinterzhof

● 22 ● 18 Brunn

● 23 ● 19 Zeinberg

● 24 ● 20 Wischenhofen

● 26 ● 22 Hochdorf

● 30 ● Neuhof bei Wischenhofen

● 33 ● Rechberg

● 35 ● Unterpfraundorf

● 36 ● Oberpfraundorf

● 38 ● Grünschlach

● 41 ● Dinau

● 45 ● Dallackenried

	Montag - Freitag								Samstag							
05																
06																
07																
08									38 ^A _B							
09																
10									43 ^A _B							
11																
12	25								43 ^A							
13																
14	09 ^A								43 ^A _B							
15																
16	24	56 ^A							43 ^A							
17	43															
18	43								43 ^A _B							
19																
20	51								51 ^A _B							
21																
22																

A	Regensburg Hauptbahnhof
•	Pollenried Kapelle
• 3	3 Deuring Am Bahnhof
• 4	4 Waldetzenberg
• 5	5 Polzhausen
• 6	6 Weißenkirchen
• 7	7 Endlfeld Kreisstraße
• 8	Edlhausen Wendeschleife
• 10	-Lohbergstraße
• 12	8 Schaggenhofen
• 15	11 Frauenberg/Eglsee
• 17	13 Pettenhof Kreisstraße
• 18	14 Bergstetten
• 19	15 Hinterzhof
• 21	17 Brunn
• 22	18 Zeinberg
• 23	19 Wischenhofen
• 25	21 Hochdorf
• 29	Neuhof bei Wischenhofen
• 32	Rechberg
• 34	Unterpfraundorf
• 35	Oberpfraundorf
• 37	Grünschlag
• 40	Dinau
• 44	Dallackenried

Am 24.12. und 31.12. Verkehr wie an Samstagen falls diese Tage nicht auf einen Sonntag fallen. Einschränkungen hierzu entnehmen Gültig ab 12.01.2026
 Sie bitte der Tagespresse oder unter www.rvv.de

A = fährt A

B = bis Oberpfraundorf


	Montag - Freitag								Samstag							
Uhr																
05																
06																
07																
08									41 ^A _B							
09																
10									46 ^A _B							
11																
12	28								46 ^A							
13																
14	12 ^A								46 ^A _B							
15																
16	27	59 ^A							46 ^A							
17	46															
18	46								46 ^A _B							
19																
20	54								54 ^A _B							
21																
22																

A	Regensburg Hauptbahnhof
•	Deuerling Am Bahnhof
• 1	1 Waldetzenberg
• 2	2 Polzhausen
• 3	3 Weißenkirchen
• 4	4 Endlfeld Kreisstraße
• 5	Edlhausen Wendeschleife
• 7	-Lohbergstraße
• 9	5 Schaggenhofen
• 12	8 Frauenberg/Eglsee
• 14	10 Pettenhof Kreisstraße
• 15	11 Bergstetten
• 16	12 Hinterzhof
• 18	14 Brunn
• 19	15 Zeinberg
• 20	16 Wischenhofen
• 22	18 Hochdorf
• 26	Neuhof bei Wischenhofen
• 29	Rechberg
• 31	Unterpfraundorf
• 32	Oberpfraundorf
• 34	Grünschlach
• 37	Dinau
• 41	Dallackenried

Am 24.12. und 31.12. Verkehr wie an Samstagen falls diese Tage nicht auf einen Sonntag fallen. Einschränkungen hierzu entnehmen Gültig ab 12.01.2026
 Sie bitte der Tagespresse oder unter www.rvv.de

A = fährt A

B = bis Oberpfraundorf

	Montag - Freitag								Samstag							
05																
06																
07																
08									42 ^A _B							
09																
10									47 ^A _B							
11																
12	29								47 ^A							
13																
14	13 ^A								47 ^A _B							
15																
16	28								47 ^A							
17	00 ^A	47														
18	47								47 ^A _B							
19																
20	55								55 ^A _B							
21																
22																

A	Regensburg Hauptbahnhof
•	Waldetzenberg
• 1	1 Polzhausen
• 2	2 Weißenkirchen
• 3	3 Endlfeld Kreisstraße
• 4	Edlhausen Wendeschleife
• 6	Lohbergstraße
• 8	4 Schaggenhofen
• 11	7 Frauenberg/Eglsee
• 13	9 Pettenhof Kreisstraße
• 14	10 Bergstetten
• 15	11 Hinterzhof
• 17	13 Brunn
• 18	14 Zeinberg
• 19	15 Wischenhofen
• 21	17 Hochdorf
• 25	Neuhof bei Wischenhofen
• 28	Rechberg
• 30	Unterpfraundorf
• 31	Oberpfraundorf
• 33	Grünschlach
• 36	Dinau
• 40	Dallackenried

Am 24.12. und 31.12. Verkehr wie an Samstagen falls diese Tage nicht auf einen Sonntag fallen. Einschränkungen hierzu entnehmen Gültig ab 12.01.2026
 Sie bitte der Tagespresse oder unter www.rvv.de

A = fährt A

B = bis Oberpfraundorf

	Montag - Freitag								Samstag							
05																
06																
07																
08									43 ^A _B							
09																
10									48 ^A _B							
11																
12	30								48 ^A							
13																
14	14 ^A								48 ^A _B							
15																
16	29								48 ^A							
17	01 ^A	48														
18	48								48 ^A _B							
19																
20	56								56 ^A _B							
21																
22																

A	Regensburg Hauptbahnhof
•	Polzhausen
• 1	1 Weißenkirchen
• 2	2 Endlfeld Kreisstraße
• 3	Edlhausen Wendeschleife
• 5	-Lohbergstraße
• 7	3 Schaggenhofen
• 10	6 Frauenberg/Eglsee
• 12	8 Pettenhof Kreisstraße
• 13	9 Bergstetten
• 14	10 Hinterzhof
• 16	12 Brunn
• 17	13 Zeinberg
• 18	14 Wischenhofen
• 20	16 Hochdorf
• 24	Neuhof bei Wischenhofen
• 27	Rechberg
• 29	Unterpfraundorf
• 30	Oberpfraundorf
• 32	Grünschlag
• 35	Dinau
• 39	Dallackenried

Am 24.12. und 31.12. Verkehr wie an Samstagen falls diese Tage nicht auf einen Sonntag fallen. Einschränkungen hierzu entnehmen Gültig ab 12.01.2026
 Sie bitte der Tagespresse oder unter www.rvv.de

A = fährt A

B = bis Oberpfraundorf

	Montag - Freitag								Samstag							
Uhr																
05																
06																
07																
08									44	A						
09									49	A						
10									49	A						
11																
12	31								49	A						
13																
14	15	A							49	A						
15																
16	30								49	A						
17	02	A	49													
18	49								49	A						
19																
20	57								57	A						
21																
22																

A	Regensburg Hauptbahnhof
•	Weißenkirchen
• 1	1 Endlfeld Kreisstraße
• 2	Edlhausen Wendeschleife
• 4	-Lohbergstraße
• 6	2 Schaggenhofen
• 9	5 Frauenberg/Eglsee
• 11	7 Pettenhof Kreisstraße
• 12	8 Bergstetten
• 13	9 Hinterzhof
• 15	11 Brunn
• 16	12 Zeinberg
• 17	13 Wischenhofen
• 19	15 Hochdorf
• 23	Neuhof bei Wischenhofen
• 26	Rechberg
• 28	Unterpfraundorf
• 29	Oberpfraundorf
• 31	Grünschlach
• 34	Dinau
• 38	Dallackenried

Am 24.12. und 31.12. Verkehr wie an Samstagen falls diese Tage nicht auf einen Sonntag fallen. Einschränkungen hierzu entnehmen Gültig ab 12.01.2026
 Sie bitte der Tagespresse oder unter www.rvv.de

A = fährt A

B = bis Oberpfraundorf


	Montag - Freitag								Samstag							
05																
06																
07																
08									45 ^A _B							
09																
10									50 ^A _B							
11																
12	32								50 ^A							
13																
14	16 ^A								50 ^A _B							
15																
16	31								50 ^A							
17	03 ^A	50														
18	50								50 ^A _B							
19																
20	58								58 ^A _B							
21																
22																

A	Regensburg Hauptbahnhof
▶	Endfeld Kreisstraße
1	Edlhausen Wendeschleife
3	-Lohbergstraße
5	1 Schaggenhofen
8	4 Frauenberg/Eglsee
10	6 Pettenhof Kreisstraße
11	7 Bergstetten
12	8 Hinterzhof
14	10 Brunn
15	11 Zeinberg
16	12 Wischenhofen
18	14 Hochdorf
22	Neuhof bei Wischenhofen
25	Rechberg
27	Unterpfraundorf
28	Oberpfraundorf
30	Grünschlach
33	Dinau
37	Dallackenried

Am 24.12. und 31.12. Verkehr wie an Samstagen falls diese Tage nicht auf einen Sonntag fallen. Einschränkungen hierzu entnehmen Gültig ab 12.01.2026
 Sie bitte der Tagespresse oder unter www.rvv.de

A = fährt A

B = bis Oberpfraundorf

	Montag - Freitag	Samstag
05		
06		
07		
08		46 ^A
09		
10		51 ^A
11		
12		51
13		
14	17	51 ^A
15		
16		51
17	04	
18		51 ^A
19		
20		59 ^A
21		
22		

- ▶ ● Edlhausen Wendeschleife
- 2 Lohbergstraße
- 4 Schaggenhofen
- 7 Frauenberg/Eglsee
- 9 Pettenhof Kreisstraße
- 10 Bergstetten
- 11 Hinterzhof
- 13 Brunn
- 14 Zeinberg
- 15 Wischenhofen
- 17 Hochdorf
- 21 Neuhof bei Wischenhofen
- 24 Rechberg
- 26 Unterpfraundorf
- 27 Oberpfraundorf
- 29 Grünschlach
- 32 Dinau
- 36 Dallackenried

Am 24.12. und 31.12. Verkehr wie an Samstagen falls diese Tage nicht auf einen Sonntag fallen. Einschränkungen hierzu entnehmen Sie bitte der Tagespresse oder unter www.rvv.de Gültig ab 12.01.2026

A = bis Oberpfraundorf

- ▶ ● Edlhausen Lohbergstraße
- 2 Schaggenhofen
- 5 Frauenberg/Eglsee
- 7 Pettenhof Kreisstraße
- 8 Bergstetten
- 9 Hinterzhof
- 11 Brunn
- 12 Zeinberg
- 13 Wischenhofen
- 15 Hochdorf
- 19 Neuhof bei Wischenhofen
- 22 Rechberg
- 24 Unterpfraundorf
- 25 Oberpfraundorf
- 27 Grünschlach
- 30 Dinau
- 34 Dallackenried

Montag - Freitag								Samstag							
06															
07															
08								48 ^A							
09															
10								53 ^A							
11															
12								53							
13															
14	19							53 ^A							
15															
16								53							
17	06														
18								53 ^A							
19															
20															
21								01 ^A							
22															
23															

Am 24.12. und 31.12. Verkehr wie an Samstagen falls diese Tage nicht auf einen Sonntag fallen. Einschränkungen hierzu entnehmen Sie bitte der Tagespresse oder unter www.rvv.de Gültig ab 12.01.2026

A = bis Oberpfraundorf

[illegible]

A

Rehburg Hauptbahnhof

► ● ● Schaggenhofen

● 3 ● 3 Frauenberg/Eglsee

● 5 ● 5 Pettenhof Kreisstraße

● 6 ● 6 Bergstetten

● 7 ● 7 Hinterzhof

● 9 ● 9 Brunn

● 10 ● 10 Zeinberg

● 11 ● 11 Wischenhofen

● 13 ● 13 Hochdorf

● 17 Neuhof bei Wischenhofen

● 20 Rechberg

● 22 Unterpfraundorf

● 23 Oberpfraundorf

● 25 Grünschlach

● 28 Dinau

● 32 Dallackenried

Am 24.12. und 31.12. Verkehr wie an Samstagen falls diese Tage nicht auf einen Sonntag fallen. Einschränkungen hierzu entnehmen Sie bitte der Tagespresse oder unter www.rvv.de Gültig ab 12.01.2026

A = fährt A

B = bis Oberpfraundorf

[illegible]

A

Regensburg Hauptbahnhof

Frauenberg/Eglsee

2 2 Pettenhof Kreisstraße

3 3 Bergstetten

4 4 Hinterzhof

6 6 Brunn

7 7 Zeinberg

8 8 Wischenhofen

10 10 Hochdorf

14 Neuhoof bei Wischenhofen

17 Rechberg

19 Unterpfraundorf

20 Oberpfraundorf

22 Grünschlaf


25 Dinau

29 Dallackenried

Am 24.12. und 31.12. Verkehr wie an Samstagen falls diese Tage nicht auf einen Sonntag fallen. Einschränkungen hierzu entnehmen Sie bitte der Tagespresse oder unter www.rvv.de

A = fährt A

B = bis Oberpfraundorf


	Montag - Freitag								Samstag							
06																
07																
08									55 ^A							
09																
10																
11									00 ^A							
12	38															
13									00 ^A							
14	26 ^A															
15									00 ^A							
16	37															
17	13 ^A	56							00 ^A							
18	56															
19									00 ^A							
20																
21	04								08 ^A							
22																
23																

A	Regensburg Hauptbahnhof
▶	Pettenhof Kreisstraße
1	1 Bergstetten
2	2 Hinterzhof
4	4 Brunn
5	5 Zeinberg
6	6 Wischenhofen
8	8 Hochdorf
12	Neuhof bei Wischenhofen
15	Rechberg
17	Unterpfraundorf
18	Oberpfraundorf
20	Grünschlach
23	Dinau
27	Dallackenried

Am 24.12. und 31.12. Verkehr wie an Samstagen falls diese Tage nicht auf einen Sonntag fallen. Einschränkungen hierzu entnehmen Gültig ab 12.01.2026
 Sie bitte der Tagespresse oder unter www.rvv.de

A = fährt A


B = bis Oberpfraundorf

	Montag - Freitag								Samstag							
06																
07																
08									56 ^A _B							
09																
10																
11									01 ^A _B							
12	39															
13									01 ^A							
14	27 ^A															
15									01 ^A _B							
16	38															
17	14 ^A	57							01 ^A							
18	57															
19									01 ^A _B							
20																
21	05								09 ^A _B							
22																
23																

A	Regensburg Hauptbahnhof
►	Bergstetten
• 1	1 Hinterzhof
• 3	3 Brunn
• 4	4 Zeinberg
• 5	5 Wischenhofen
• 7	7 Hochdorf
• 11	Neuhof bei Wischenhofen
• 14	Rechberg
• 16	Unterpfraundorf
• 17	Oberpfraundorf
• 19	Grünschlach
• 22	Dinau
• 26	Dallackenried

Am 24.12. und 31.12. Verkehr wie an Samstagen falls diese Tage nicht auf einen Sonntag fallen. Einschränkungen hierzu entnehmen Gültig ab 12.01.2026
 Sie bitte der Tagespresse oder unter www.rvv.de


A = fährt A**B** = bis Oberpfraundorf

	Montag - Freitag								Samstag							
06																
07																
08									57 ^A _B							
09																
10																
11									02 ^A _B							
12	40															
13									02 ^A							
14	28 ^A															
15									02 ^A _B							
16	39															
17	15 ^A	58							02 ^A							
18	58															
19									02 ^A _B							
20																
21	06								10 ^A _B							
22																
23																

A	Regensburg Hauptbahnhof
▶	Hinterzhof
2	2 Brunn
3	3 Zeinberg
4	4 Wischenhofen
6	6 Hochdorf
10	Neuhof bei Wischenhofen
13	Rechberg
15	Unterpfraundorf
16	Oberpfraundorf
18	Grünschlach
21	Dinau
25	Dallackenried

Am 24.12. und 31.12. Verkehr wie an Samstagen falls diese Tage nicht auf einen Sonntag fallen. Einschränkungen hierzu entnehmen Gültig ab 12.01.2026
 Sie bitte der Tagespresse oder unter www.rvv.de


A = fährt A**B** = bis Oberpfraundorf

	Montag - Freitag	Samstag
06		
07		
08		59 ^A _B
09		
10		
11		04 ^A _B
12	42	
13		04 ^A
14	30 ^A	
15		04 ^A _B
16	41	
17	17 ^A	04 ^A
18	00	
19	00	04 ^A _B
20		
21	08	12 ^A _B
22		
23		



Am 24.12. und 31.12. Verkehr wie an Samstagen falls diese Tage nicht auf einen Sonntag fallen. Einschränkungen hierzu entnehmen Gültig ab 12.01.2026
 Sie bitte der Tagespresse oder unter www.rvv.de

A = fährt A**B** = bis Oberpfraundorf

	Montag - Freitag	Samstag
06		
07		
08		
09		00 ^A / _B
10		
11		05 ^A / _B
12	43	
13		05 ^A
14	31 ^A	
15		05 ^A / _B
16	42	
17	18 ^A	05 ^A
18	01	
19	01	05 ^A / _B
20		
21	09	13 ^A / _B
22		
23		

A	
○	Regensburg Hauptbahnhof
●	Zeinberg
● 1	1 Wischenhofen
● 3	3 Hochdorf
● 7	Neuhof bei Wischenhofen
● 10	Rechberg
● 12	Unterpfraundorf
● 13	Oberpfraundorf
● 15	Grünschlag
● 18	Dinau
● 22	Dallackenried

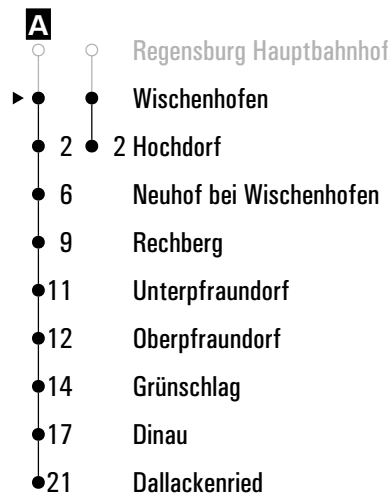
Am 24.12. und 31.12. Verkehr wie an Samstagen falls diese Tage nicht auf einen Sonntag fallen. Einschränkungen hierzu entnehmen Gültig ab 12.01.2026
 Sie bitte der Tagespresse oder unter www.rvv.de

A = fährt A

B = bis Oberpfraundorf

Fahrwege mit Fahrzeit in Minuten

	Montag - Freitag	Samstag
06		
07		
08		
09		01 ^A _B
10		
11		06 ^A _B
12	44	
13		06 ^A
14	32 ^A	
15		06 ^A _B
16	43	
17	19 ^A	06 ^A
18	02	
19	02	06 ^A _B
20		
21	10	14 ^A _B
22		
23		



Am 24.12. und 31.12. Verkehr wie an Samstagen falls diese Tage nicht auf einen Sonntag fallen. Einschränkungen hierzu entnehmen Gültig ab 12.01.2026
 Sie bitte der Tagespresse oder unter www.rvv.de

A = fährt A**B** = bis Oberpfraundorf



Montag - Freitag

Samstag

Fahrwege mit Fahrzeit in Minuten

○ Regensburg Hauptbahnhof

- ● Hochdorf
- 4 Neuhof bei Wischenhofen
- 7 Rechberg
- 9 Unterpfraundorf
- 10 Oberpfraundorf
- 12 Grünschlach
- 15 Dinau
- 19 Dallackenried

06

07

08

09

10

11

12

13

14

34

15

16

17

21

18

19

20

21

22

23

03^A08^A

08


08^A

08

08^A16^A

Am 24.12. und 31.12. Verkehr wie an Samstagen falls diese Tage nicht auf einen Sonntag fallen. Einschränkungen hierzu entnehmen Sie bitte der Tagespresse oder unter www.rvv.de Gültig ab 12.01.2026

A = bis Oberpfraundorf

	Montag - Freitag	Samstag
06		
07		
08		
09		07 ^A
10		
11		12 ^A
12		
13		12
14	38	
15		12 ^A
16		
17	25	12
18		
19		12 ^A
20		
21		20 ^A
22		
23		

Fahrwege mit Fahrzeit in Minuten

- Regensburg Hauptbahnhof
- ● Neuhof bei Wischenhofen
- 3 Rechberg
- 5 Unterpfraundorf
- 6 Oberpfraundorf
- 8 Grünschlach
- 11 Dinau
- 15 Dallackenried

Am 24.12. und 31.12. Verkehr wie an Samstagen falls diese Tage nicht auf einen Sonntag fallen. Einschränkungen hierzu entnehmen Sie bitte der Tagespresse oder unter www.rvv.de Gültig ab 12.01.2026

A = bis Oberpfraundorf

[illegible]


Fahrwege mit Fahrzeit in Minuten

Regensburg Hauptbahnhof

- ● Rechberg
- 2 Unterpfraundorf
- 3 Oberpfraundorf
- 5 Grünschlach
- 8 Dinau
- 12 Dallackenried

Am 24.12. und 31.12. Verkehr wie an Samstagen falls diese Tage nicht auf einen Sonntag fallen. Einschränkungen hierzu entnehmen Sie bitte der Tagespresse oder unter www.rvv.de Gültig ab 12.01.2026

A = bis Oberpfraundorf

 Montag - Freitag	Samstag
06	
07	
08	
09	12 ^A
10	
11	17 ^A
12	
13	17
14 43	
15	17 ^A
16	
17 30	17
18	
19	17 ^A
20	
21	25 ^A
22	
23	

Fahrwege mit Fahrzeit in Minuten

- Regensburg Hauptbahnhof
- ● Unterpfraundorf
- 1 Oberpfraundorf
- 3 Grünschlach
- 6 Dinau
- 10 Dallackenried

Am 24.12. und 31.12. Verkehr wie an Samstagen falls diese Tage nicht auf einen Sonntag fallen. Einschränkungen hierzu entnehmen Sie bitte der Tagespresse oder unter www.rvv.de Gültig ab 12.01.2026

A = bis Oberpfraundorf



Montag - Freitag

Samstag

05																				
06																				
07																				
08																				
09																				
10																				
11																				
12																				
13																				
14	44																			
15																				
16																				
17	31																			
18																				
19																				
20																				
21																				
22																				
23																				
00																				

Fahrwege mit Fahrzeit in Minuten

- Regensburg Hauptbahnhof
- ▶ ● Oberpfraundorf
- 2 Grünschlager
- 5 Dinau
- 9 Dallackenried

Am 24.12. und 31.12. Verkehr wie an Samstagen falls diese Tage nicht auf einen Sonntag fallen. Einschränkungen hierzu entnehmen Sie Gültig ab 12.01.2026 bitte der Tagespresse oder unter www.rvv.de



Montag - Freitag

Samstag

05																				
06																				
07																				
08																				
09																				
10																				
11																				
12																				
13																				
14	46																			
15																				
16																				
17	33																			
18																				
19																				
20																				
21																				
22																				
23																				
00																				

Fahrwege mit Fahrzeit in Minuten

- Regensburg Hauptbahnhof
- ▶ ● Grünschlager
- 3 Dinau
- 7 Dallackenried

Am 24.12. und 31.12. Verkehr wie an Samstagen falls diese Tage nicht auf einen Sonntag fallen. Einschränkungen hierzu entnehmen Sie Gültig ab 12.01.2026 bitte der Tagespresse oder unter www.rvv.de

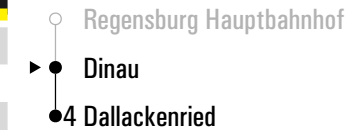


Montag - Freitag

Samstag

05																				
06																				
07																				
08																				
09																				
10																				
11																				
12																				
13																				
14	49																			
15																				
16																				
17																				
18																				
19																				
20																				
21																				
22																				
23																				
00																				

Fahrwege mit Fahrzeit in Minuten



Am 24.12. und 31.12. Verkehr wie an Samstagen falls diese Tage nicht auf einen Sonntag fallen. Einschränkungen hierzu entnehmen Sie Gültig ab 12.01.2026 bitte der Tagespresse oder unter www.rvv.de