



Montag - Freitag

05
 06
 07
 08
 09
 10
 11
 12
 13
 14
 15
 16

03

Am 24.12. und 31.12. Verkehr wie an Samstagen falls diese Tage nicht auf einen Sonntag fallen. Einschränkungen hierzu Gültig ab 14.12.2025 entnehmen Sie bitte der Tagespresse oder unter www.rvv.de

Fahrwege mit Fahrzeit in Minuten

- ● Aicha
- 2 -Abzw. Aichkirchen
- 2 Abzw. Haid
- 6 Abzw. Kumpfhof
- 10 Hemau Stadtplatz
- 11 -Förderschule
- 12 -Einkaufszentrum
- 14 Abzw. Klingen
- 16 Hohenschambach
- 17 Abzw. Kochenthal
- 18 Pittmannsdorf
- 19 Neudeuerling
- 20 Deuerling Abzw. Undorf
- 23 Steinerbrückl
- 24 Undorf Abzw. Eichhofen
- 26 -Tankstelle
- 28 -Bahnhof
- 29 -Dachgred
- 31 Nittendorf Am Bernstein
- 32 -Talstraße
- 33 -Glockensiedlung
- 35 Etterzhausen Abzw. Bahnhof
- 36 -Schlossbrauerei
- 38 Mariaort
- 44 Rgbg. Margaretenau/KH Barmherzige Brüder
- 46 -Lessingstraße
- 47 -Goethestraße
- 48 -Taxisstraße
- 50 -Justizgebäude
- 51 -Fritz-Fend-Straße
- 51 -Hauptbahnhof West
- 52 -Hauptbahnhof


Montag - Freitag

05
06
07
08
09
10
11
12
13
14
15
16

05

Am 24.12. und 31.12. Verkehr wie an Samstagen falls diese Tage nicht auf einen Sonntag fallen. Einschränkungen hierzu Gültig ab 14.12.2025 entnehmen Sie bitte der Tagespresse oder unter www.rvv.de

Fahrwege mit Fahrzeit in Minuten

- Aicha
- ● Abzw. Aichkirchen
- 0 Abzw. Haid
- 4 Abzw. Kumpfhof
- 8 Hemau Stadtplatz
- 9 -Förderschule
- 10 -Einkaufszentrum
- 12 Abzw. Klingen
- 14 Hohenschambach
- 15 Abzw. Kochenthal
- 16 Pittmannsdorf
- 17 Neudeuerling
- 18 Deuerling Abzw. Undorf
- 21 Steinerbrückl
- 22 Undorf Abzw. Eichhofen
- 24 -Tankstelle
- 26 -Bahnhof
- 27 -Dachgred
- 29 Nittendorf Am Bernstein
- 30 -Talstraße
- 31 -Glockensiedlung
- 33 Etterzhausen Abzw. Bahnhof
- 34 -Schlossbrauerei
- 36 Mariaort
- 42 Rgbg. Margaretenau/KH Barmherzige Brüder
- 44 -Lessingstraße
- 45 -Goethestraße
- 46 -Taxisstraße
- 48 -Justizgebäude
- 49 -Fritz-Fend-Straße
- 49 -Hauptbahnhof West
- 50 -Hauptbahnhof



Montag - Freitag

05
 06
 07
 08
 09
 10
 11
 12
 13
 14
 15
 16

05

Am 24.12. und 31.12. Verkehr wie an Samstagen falls diese Tage nicht auf einen Sonntag fallen. Einschränkungen hierzu Gültig ab 14.12.2025 entnehmen Sie bitte der Tagespresse oder unter www.rvv.de

Fahrwege mit Fahrzeit in Minuten

- Aicha
- ● Abzw. Haid
 - 4 Abzw. Kumpfhof
 - 8 Hemau Stadtplatz
 - 9 -Förderschule
 - 10 -Einkaufszentrum
 - 12 Abzw. Klingen
 - 14 Hohenschambach
 - 15 Abzw. Kochenthal
 - 16 Pittmannsdorf
 - 17 Neudeuerling
 - 18 Deuerling Abzw. Undorf
 - 21 Steinerbrückl
 - 22 Undorf Abzw.Eichhofen
 - 24 -Tankstelle
 - 26 -Bahnhof
 - 27 -Dachgred
 - 29 Nittendorf Am Bernstein
 - 30 -Talstraße
 - 31 -Glockensiedlung
 - 33 Etterzhausen Abzw. Bahnhof
 - 34 -Schlossbrauerei
 - 36 Mariaort
 - 42 Rgbg. Margaretenau/KH Barmherzige Brüder
 - 44 -Lessingstraße
 - 45 -Goethestraße
 - 46 -Taxisstraße
 - 48 -Justizgebäude
 - 49 -Fritz-Fend-Straße
 - 49 -Hauptbahnhof West
 - 50 -Hauptbahnhof



Montag - Freitag

05
06
07
08
09
10
11
12
13
14
15
16

09

Am 24.12. und 31.12. Verkehr wie an Samstagen falls diese Tage nicht auf einen Sonntag fallen. Einschränkungen hierzu Gültig ab 14.12.2025 entnehmen Sie bitte der Tagespresse oder unter www.rvv.de

Fahrwege mit Fahrzeit in Minuten

- Aicha
- ● Abzw. Kumpfhof
 - 4 Hemaup Stadtplatz
 - 5 -Förderschule
 - 6 -Einkaufszentrum
 - 8 Abzw. Klingen
 - 10 Hohenschambach
 - 11 Abzw. Kochenthal
 - 12 Pittmannsdorf
 - 13 Neudeuerling
 - 14 Deuerling Abzw. Undorf
 - 17 Steinerbrückl
 - 18 Undorf Abzw.Eichhofen
 - 20 -Tankstelle
 - 22 -Bahnhof
 - 23 -Dachgred
 - 25 Nittendorf Am Bernstein
 - 26 -Talstraße
 - 27 -Glockensiedlung
 - 29 Etterzhausen Abzw. Bahnhof
 - 30 -Schlossbrauerei
 - 32 Mariaort
 - 38 Rgbg. Margaretenau/KH Barmherzige Brüder
 - 40 -Lessingstraße
 - 41 -Goethestraße
 - 42 -Taxisstraße
 - 44 -Justizgebäude
 - 45 -Fritz-Fend-Straße
 - 45 -Hauptbahnhof West
 - 46 -Hauptbahnhof


Montag - Freitag

05
06
07
08
09
10
11
12
13
14
15
16

54

Am 24.12. und 31.12. Verkehr wie an Samstagen falls diese Tage nicht auf einen Sonntag fallen. Einschränkungen hierzu entnehmen Sie bitte der Tagespresse oder unter www.rvv.de

Gültig ab 14.12.2025

Fahrwege mit Fahrzeit in Minuten

- ● Langenkreith West
- 2 -Ost
- 7 Hemau Volksfestplatz [P+R]
- 9 -Wittelsbacherstraße
- 10 -Beratzhausener Straße
- 12 -Stadtplatz
- 13 -Förderschule
- 14 -Einkaufszentrum
- 16 Abzw. Klingen
- 19 Hohenschambach
- 20 Abzw. Kochenthal
- 21 Pittmannsdorf
- 23 Neudeuerling
- 25 Deuerling Abzw. Undorf
- 27 -Bahnhof
- 30 Pollenried Kapelle
- 31 -Tankstelle
- 32 Nittendorf Am Bernstein
- 35 -Talstraße
- 36 -Glockensiedlung
- 38 Etterzhausen Abzw. Bahnhof
- 39 -Schlossbrauerei
- 42 Mariaort
- 46 Regensburg Pfaffensteiner Brücke
- 47 -Würzburger Straße
- 48 -Oberpfalzbrücke
- 49 -Steinweg
- 51 -Reinhausen Brücke
- 52 -Reinhausen Kirche
- 53 -Nordgaustraße
- 54 -Donaustauer Straße
- 56 -Weichs/DEZ
- 58 -Weißenburgstraße
- 59 -Stobäusplatz
- 63 -Hauptbahnhof



Montag - Freitag

05
06
07
08
09
10
11
12
13
14
15
16

56

Am 24.12. und 31.12. Verkehr wie an Samstagen falls diese Tage nicht auf einen Sonntag fallen. Einschränkungen hierzu entnehmen Sie bitte der Tagespresse oder unter www.rvv.de

Gültig ab 14.12.2025

Fahrwege mit Fahrzeit in Minuten

♀ Langenkreith West

- ▶ ● Langenkreith Ost
- 5 Hemau Volksfestplatz [P + R]
- 7 -Wittelsbacherstraße
- 8 -Beratzhausener Straße
- 10 -Stadtplatz
- 11 -Förderschule
- 12 -Einkaufszentrum
- 14 Abzw. Klingen
- 17 Hohenschambach
- 18 Abzw. Kochenthal
- 19 Pittmannsdorf
- 21 Neudeuerling
- 23 Deuerling Abzw. Undorf
- 25 -Bahnhof
- 28 Pollenried Kapelle
- 29 -Tankstelle
- 30 Nittendorf Am Bernstein
- 33 -Talstraße
- 34 -Glockensiedlung
- 36 Etterzhausen Abzw. Bahnhof
- 37 -Schlossbrauerei
- 40 Mariaort
- 44 Regensburg Pfaffensteiner Brücke
- 45 -Würzburger Straße
- 46 -Oberpfalzbrücke
- 47 -Steinweg
- 49 -Reinhausen Brücke
- 50 -Reinhausen Kirche
- 51 -Nordgaustraße
- 52 -Donaustaufer Straße
- 54 -Weichs/DEZ
- 56 -Weißenburgstraße
- 57 -Stobäusplatz
- 61 -Hauptbahnhof

	Montag - Freitag					Samstag			Sonn-/Feiertag	
05	42									
06	01 ^A	27 ^{A_s}	32 ^{D_{S28}}	41	44 ^A	42				
07	07	42				42				
08	12 ^A	42				42			31 ^C	
09	12 ^A	42				42 ^E				
10	42					42			31 ^C	
11	42					42				
12	42					42			31 ^C	
13	42					42				
14	42					42			31 ^C	
15	42					42				
16	42					42			31 ^C	
17	42					42				
18	42					42			31 ^C	
19	12					42				
20										
21	42 ^B					42 ^B				
22										
23										
00	12 ^{B_{FR}} N28					12 ^B N28				

Am 24.12. und 31.12. Verkehr wie an Samstagen falls diese Tage nicht auf einen Sonntag fallen.
 Einschränkungen hierzu entnehmen Sie bitte der Tagespresse oder unter www.rvv.de

Gültig ab 14.12.2025

A - E = Fahrwege **N28** = RVV Nachtbus N28 **S28** = Schnellbus **s** = nur an Schultagen **FR** = nur freitags

Info: RVV-Kundenzentrum, Hemauerstr. 1, 93047 Regensburg, 0941-20 49 55 55, www.rvv.de, Änderungen vorbehalten.

Fahrwege mit Fahrzeit in Minuten

E	D	C	B	A		
2	2	2	2	2	2	Langenkreith West
3	3	3	3	3	3	Hemauf Volksfestplatz [P+R]
4	4	4	4	5	4	-Wittelsbacherstraße
5	5	5	5	6	5	-Beratzhausener Straße
6	6	6	6	7	6	-Stadtplatz
8	8	8	8	9	8	-Förderschule
	10	10	10	12	10	-Einkaufszentrum
	11	11	11	13	11	8 Abzw. Klingen
	12	12	12	14	12	10 Hohenschambach
	13	13	13	16	13	11 Abzw. Kochenthal
						12 Pittmannsdorf
14						13 Neudeuerling
15						Papiermühle
16						Laaber Marktplatz
18						-Abzw. Frauenberg
19						Eisenhammer Pumpstation
						Hartlmühle
						Deuerling Abzw. Undorf (Steig 1)
23		14	14		14	-Abzw. Undorf (Steig 2)
						-Bahnhof
25		16	16		16	Steinerbrückl
26		17	17		17	Undorf Abzw. Eichhofen
28		19	19		19	-Tankstelle
30		21	21		21	-Bahnhof
31		22	22		22	-Dachgred
						Pollenried Kapelle
	18					-Tankstelle
33		24	24		24	Nittendorf Am Bernstein
34		25	25		25	-Talstraße
35		26	26		26	-Glockensiedlung
37		28	28		28	Etterzhausen Abzw. Bahnhof
38		29	29		29	-Schlossbrauerei
40		31	31		31	Mariaort
		34				Kneiting
		35	33			Regensburg Kager
		36	34			-Oberwinzer
		37	34			-Dornfelderweg
		38	35			-Niederwinzer
		39	35			-Nürnberger Straße
45	28	41	36		39	-Pfaffensteiner Brücke
46	29	42	37		40	-Würzburger Straße
47	30	43	38		41	-Oberpfalzbrücke
48	31	44	39		42	-Steinweg
	33	45				-Naabstraße
50			41		44	-Reinhausen Brücke
51			42		45	-Reinhausen Kirche
62	43	54	53		53	-Hauptbahnhof

	Montag - Freitag					Samstag			Sonn-/Feiertag	
05	44									
06	03 ^A	29 ^{A_S}	34 ^{D_{S28}}	43	46 ^A	44				
07	09	44				44				
08	14 ^A	44				44			33 ^C	
09	14 ^A	44				44 ^E				
10	44					44			33 ^C	
11	44					44				
12	44					44			33 ^C	
13	44					44				
14	44					44			33 ^C	
15	44					44				
16	44					44			33 ^C	
17	44					44				
18	44					44			33 ^C	
19	14					44				
20										
21	44 ^B					44 ^B				
22										
23										
00	14 ^{B_{FR} N28}					14 ^{B_{N28}}				

Am 24.12. und 31.12. Verkehr wie an Samstagen falls diese Tage nicht auf einen Sonntag fallen.
 Einschränkungen hierzu entnehmen Sie bitte der Tagespresse oder unter www.rvv.de

Gültig ab 14.12.2025

A - E = Fahrwege **N28** = RVV Nachtbus N28 **S28** = Schnellbus **S** = nur an Schultagen **FR** = nur freitags

Info: RVV-Kundenzentrum, Hemauerstr. 1, 93047 Regensburg, 0941-20 49 55 55, www.rvv.de, Änderungen vorbehalten.

Fahrwege mit Fahrzeit in Minuten

E	D	C	B	A		
1	1	1	1	1	1	Langenkreith West
2	2	2	2	3	2	Hema Wittelsbacherstraße
3	3	3	3	4	3	1 -Beratzhausener Straße
4	4	4	4	5	4	2 -Stadtplatz
6	6	6	6	7	6	3 -Förderschule
	8	8	8	8	7	4 -Einkaufszentrum
	9	9	9	9	8	6 Abzw. Klingen
	10	10	10	10	10	8 Hohenschambach
	11	11	11	11	11	9 Abzw. Kochenthal
					12	10 Pittmannsdorf
					14	11 Neudeuerling
12						Papiermühle
13						Laaber Marktplatz
14						-Abzw. Frauenberg
16						Eisenhammer Pumpstation
17						Hartlmühle
					16	Deuerling Abzw. Undorf (Steig 1)
21		12	12		12	-Abzw. Undorf (Steig 2)
					18	-Bahnhof
23		14	14			14 Steinerbrüchl
24		15	15			15 Undorf Abzw.Eichhofen
26		17	17			17 -Tankstelle
28		19	19			19 -Bahnhof
29		20	20			20 -Dachgred
					21	Pollenried Kapelle
	16				22	-Tankstelle
31		22	22		23	22 Nittendorf Am Bernstein
32		23	23		26	23 -Talstraße
33		24	24		27	24 -Glockensiedlung
35		26	26		29	26 Etterzhausen Abzw. Bahnhof
36		27	27		30	27 -Schlossbrauerei
38		29	29		33	29 Mariaort
		32				Kneiting
		33	31			Regensburg Kager
		34	32			-Oberwinzer
		35	32			-Dornfelderweg
		36	33			-Niederwinzer
		37	33			-Nürnberger Straße
43	26	39	34		37	34 -Pfaffensteiner Brücke
44	27	40	35		38	35 -Würzburger Straße
45	28	41	36		39	36 -Oberpfalzbrücke
46	29	42	37		40	37 -Steinweg
	31	43				-Naabstraße
48			39		42	39 -Reinhausen Brücke
49			40		43	40 -Reinhausen Kirche
50			41		44	41 -Nordgaustraße
51			42		45	42 -Donaustauffer Straße
60	41	52	51		54	51 -Hauptbahnhof

	Montag - Freitag					Samstag			Sonn-/Feiertag	
05	45									
06	04 ^A	30 ^{A_S}	35 ^{D_{S28}}	44	47 ^A	45				
07	10	45				45				
08	15 ^A	45				45			34 ^C	
09	15 ^A	45				45 ^E				
10	45					45			34 ^C	
11	45					45				
12	45					45			34 ^C	
13	45					45				
14	45					45			34 ^C	
15	45					45				
16	45					45			34 ^C	
17	45					45				
18	45					45			34 ^C	
19	15					45				
20										
21	45 ^B					45 ^B				
22										
23										
00	15 ^{B_{FR} N28}					15 ^{B_{N28}}				

Am 24.12. und 31.12. Verkehr wie an Samstagen falls diese Tage nicht auf einen Sonntag fallen.
 Einschränkungen hierzu entnehmen Sie bitte der Tagespresse oder unter www.rvv.de

Gültig ab 14.12.2025

A - E = Fahrwege **N28** = RVV Nachtbus N28 **S28** = Schnellbus **S** = nur an Schultagen **FR** = nur freitags

Info: RVV-Kundenzentrum, Hemauerstr. 1, 93047 Regensburg, 0941-20 49 55 55, www.rvv.de, Änderungen vorbehalten.

Fahrwege mit Fahrzeit in Minuten

E	D	C	B	A		
1	1	1	1	2	1	Langenkreith West
2	2	2	2	3	2	Hemauf Beratzhausener Straße
3	3	3	3	4	3	1 -Stadtplatz
5	5	5	5	6	5	2 -Förderschule
	7	7	7	9	7	3 -Einkaufszentrum
	8	8	8	10	8	5 Abzw. Klingen
	9	9	9	11	9	7 Hohenschambach
	10	10	10	13	10	8 Abzw. Kochenthal
						9 Pittmannsdorf
						10 Neudeuring
11						Papiermühle
12						Laaber Marktplatz
13						-Abzw. Frauenberg
15						Eisenhammer Pumpstation
16						Hartlmühle
				15		Deuring Abzw. Undorf (Steig 1)
20		11	11		11	-Abzw. Undorf (Steig 2)
				17		-Bahnhof
22		13	13			13 Steinerbrückl
23		14	14			14 Undorf Abzw.Eichhofen
25		16	16			16 -Tankstelle
27		18	18			18 -Bahnhof
28		19	19			19 -Dachgred
	15			20		Pollenried Kapelle
				21		-Tankstelle
30		21	21	22	21	21 Nittendorf Am Bernstein
31		22	22	25	22	22 -Talstraße
32		23	23	26	23	23 -Glockensiedlung
34		25	25	28	25	25 Eterzhausen Abzw. Bahnhof
35		26	26	29	26	26 -Schlossbrauerei
37		28	28	32	28	28 Mariaort
		31				Kneiting
		32	30			Regensburg Kager
		33	31			-Oberwinzer
		34	31			-Dornfelderweg
		35	32			-Niederwinzer
		36	32			-Nürnberger Straße
42	25	38	33	36	33	33 -Pfaffensteiner Brücke
43	26	39	34	37	34	34 -Würzburger Straße
44	27	40	35	38	35	35 -Oberpfalzbrücke
45	28	41	36	39	36	36 -Steinweg
	30	42				-Naabstraße
47			38	41	38	38 -Reinhausen Brücke
48			39	42	39	39 -Reinhausen Kirche
49			40	43	40	40 -Nordgaustraße
50			41	44	41	41 -Donaustauffer Straße
51	33	44	42	46	42	42 -Weichs/DEZ
59	40	51	50	53	50	50 -Hauptbahnhof

	Montag - Freitag						Samstag	Sonn-/Feiertag
05	46							
06	06 ^A	13 ^D	31 ^{A_s}	36 ^{E_{S28}}	45	49 ^A	46	
07	12	46					46	
08	16 ^A	46					46	35 ^C
09	16 ^A	46					46 ^F	
10	46						46	35 ^C
11	46						46	
12	46						46	35 ^C
13	46						46	
14	46						46	35 ^C
15	46						46	
16	46						46	35 ^C
17	46						46	
18	46						46	35 ^C
19	16						46	
20								
21	46 ^B						46 ^B	
22								
23								
00	16 ^{B_{FR} N28}						16 ^{B_{N28}}	

Am 24.12. und 31.12. Verkehr wie an Samstagen falls diese Tage nicht auf einen Sonntag fallen. Gültig ab 14.12.2025
 Einschränkungen hierzu entnehmen Sie bitte der Tagespresse oder unter www.rvv.de

A - F = Fahrwege

S28 = Schnellbus

s = nur an Schultagen

FR = nur freitags

N28 = RVV Nachtbus N28

Fahrwege mit Fahrzeit in Minuten

F	E	D	C	B	A		Aicha
1	1	1	1	1	1	1	Hemaup Stadtplatz
2	2	2	2	2	2	2	1-Förderschule
4	4	4	4	4	4	4	2-Einkaufszentrum
	6	6	6	6	7	6	4 Abzw. Klingen
	7	7	7	7	8	7	6 Hohenschambach
	8	8	8	8	9	8	7 Abzw. Kochenthal
	9	9	9	9	11	9	8 Pittmannsdorf
							9 Neudeuerling
10							Papiermühle
11							Laaber Marktplatz
12							-Abzw. Frauenberg
14							Eisenhammer Pumpstation
15							Hartlmühle
					13		Deuerling Abzw. Undorf (Steig 1)
19		10	10	10		10	-Abzw. Undorf (Steig 2)
					15		-Bahnhof
21		13	12	12		12	12 Steinerbrückl
22		14	13	13		13	13 Undorf Abzw. Eichhofen
24		16	15	15		15	15 -Tankstelle
26		18	17	17		17	17 -Bahnhof
27		19	18	18		18	18 -Dachgred
					18		Pollenried Kapelle
	14				19		-Tankstelle
29		21	20	20	20	20	20 Nittendorf Am Bernstein
30		22	21	21	23	21	21 -Talstraße
31		23	22	22	24	22	22 -Glockensiedlung
33		25	24	24	26	24	24 Etterzhausen Abzw. Bahnhof
34		26	25	25	27	25	25 -Schlossbrauerei
36		28	27	27	30	27	27 Mariaort
			30				Kneiting
			31	29			Regensburg Kager
			32	30			-Oberwinzer
			33	30			-Dornfelderweg
			34	31			-Niederwinzer
			35	31			-Nürnberger Straße
		34					-Margaretenau/KH Barmherzige Brüder
		36					-Lessingstraße
		37					-Goethestraße
		38					-Taxisstraße
41	24		37	32	34	32	32 Pfaffensteiner Brücke
42	25		38	33	35	33	33 -Würzburger Straße
43	26		39	34	36	34	34 -Oberpfalzbrücke
58	39		50	49	51	49	49 Hauptbahnhof (Steig C0)
							-Hauptbahnhof (Steig B2)
						42	

	Montag - Freitag						Samstag	Sonn-/Feiertag	
05	47								
06	07 ^A	14 ^D	32 ^A _S	37 ^E _{S28}	46	50 ^A	47		
07	13	47					47		
08	17 ^A	47					47	36 ^C	
09	17 ^A	47					47 ^E		
10	47						47	36 ^C	
11	47						47		
12	47						47	36 ^C	
13	47						47		
14	47						47	36 ^C	
15	47						47		
16	47						47	36 ^C	
17	47						47		
18	47						47	36 ^C	
19	17						47		
20									
21	47 ^B						47 ^B		
22									
23									
00	17 ^{B FR} _{N28}						17 ^B _{N28}		

Am 24.12. und 31.12. Verkehr wie an Samstagen falls diese Tage nicht auf einen Sonntag fallen. Gültig ab 14.12.2025
 Einschränkungen hierzu entnehmen Sie bitte der Tagespresse oder unter www.rvv.de

A - F = Fahrwege

S28 = Schnellbus


S = nur an Schultagen

FR = nur freitags

N28 = RVV Nachtbus N28

Fahrwege mit Fahrzeit in Minuten

F	E	D	C	B	A		
1	1	1	1	1	1	1	Aicha
3	3	3	3	3	3	3	Hemauf Förderschule
5	5	5	5	5	6	5	-Einkaufszentrum
6	6	6	6	6	7	6	3 Abzw. Klingen
7	7	7	7	7	8	7	5 Hohenschambach
8	8	8	8	8	10	8	6 Abzw. Kochenthal
9							7 Pittmannsdorf
10							8 Neudeuerling
11							Papiermühle
13							Laaber Marktplatz
14							-Abzw. Frauenberg
18							Eisenhammer Pumpstation
20							Hartlmühle
21							Deuerling Abzw. Undorf (Steig 1)
23							9 -Abzw. Undorf (Steig 2)
25							-Bahnhof
26							11 Steinerbrüchl
28							12 Undorf Abzw.Eichhofen
29							14 -Tankstelle
30							16 -Bahnhof
32							17 -Dachgred
33							Pollenried Kapelle
35							-Tankstelle
36							19 Nittendorf Am Bernstein
37							20 -Talstraße
40							21 -Glockensiedlung
41							23 Etterzhausen Abzw. Bahnhof
42							24 -Schlossbrauerei
43							26 Mariaort
44							Kneiting
45							Regensburg Kager
46							-Oberwinzer
47							-Dornfelderweg
48							-Niederwinzer
49							-Nürnberg Straße
50							-Margaretenau/KH Barmherzige Brüder
51							-Lessingstraße
52							-Goethestraße
53							-Taxisstraße
54							31 -Pfaffensteiner Brücke
55							32 -Würzburger Straße
56							33 -Oberpfalzbrücke
57							34 -Steinweg
58							-Naabstraße
59							48 -Hauptbahnhof (Steig C0)
60							-Hauptbahnhof (Steig B2)

	Montag - Freitag						Samstag	Sonn-/Feiertag	
05	48								
06	08 ^A	15 ^D	33 ^A _S	38 ^E _{S28}	47	51 ^A	48		
07	14	48					48		
08	18 ^A	48					48	37 ^C	
09	18 ^A	48					48 ^F		
10	48						48	37 ^C	
11	48						48		
12	48						48	37 ^C	
13	48						48		
14	48						48	37 ^C	
15	48						48		
16	48						48	37 ^C	
17	48						48		
18	48						48	37 ^C	
19	18						48		
20									
21	48 ^B						48 ^B		
22									
23									
00	18 ^{B FR} _{N28}						18 ^B _{N28}		

Am 24.12. und 31.12. Verkehr wie an Samstagen falls diese Tage nicht auf einen Sonntag fallen. Gültig ab 14.12.2025
Einschränkungen hierzu entnehmen Sie bitte der Tagespresse oder unter www.rvv.de

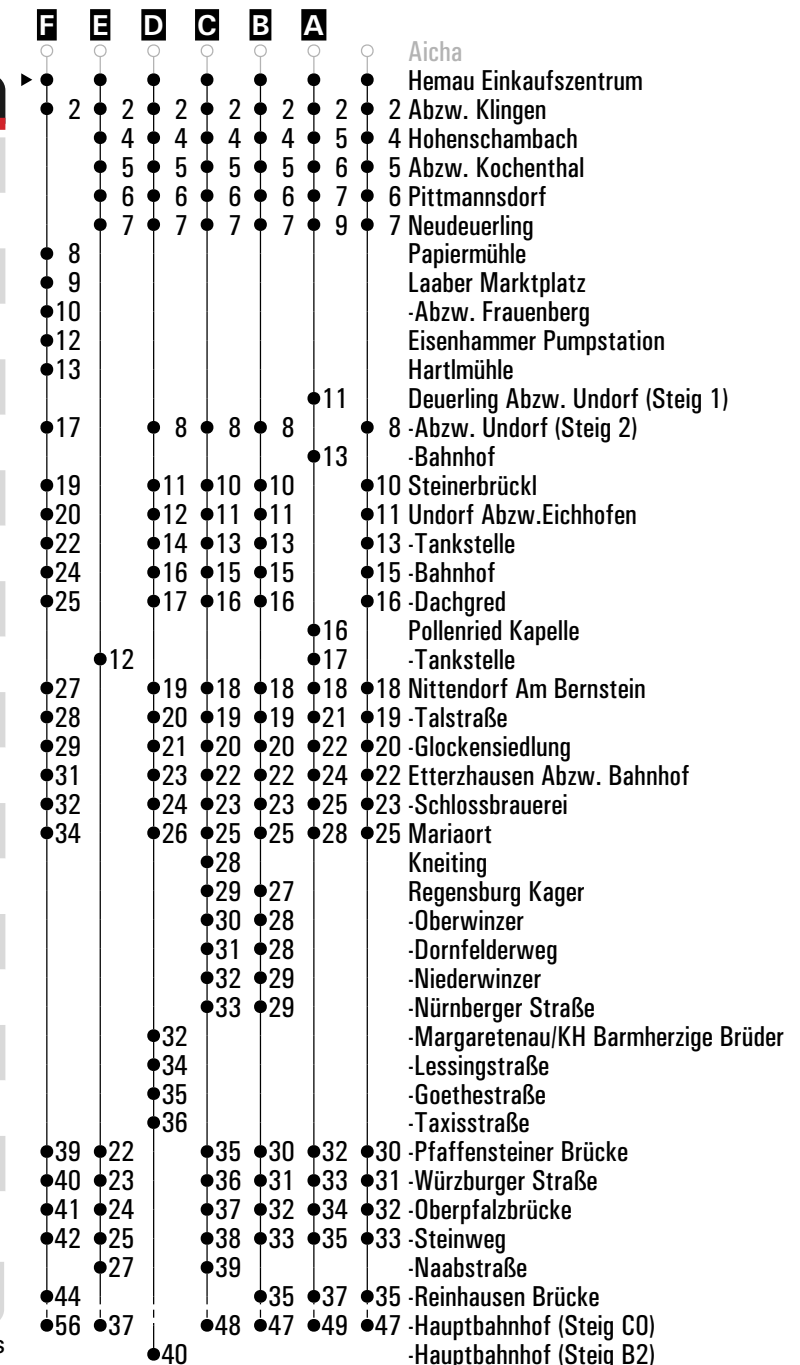
A - F = Fahrwege
N28 = RVV Nachtbus N28

S28 = Schnellbus

s = nur an Schultagen

FR = nur freitags

Fahrwege mit Fahrzeit in Minuten

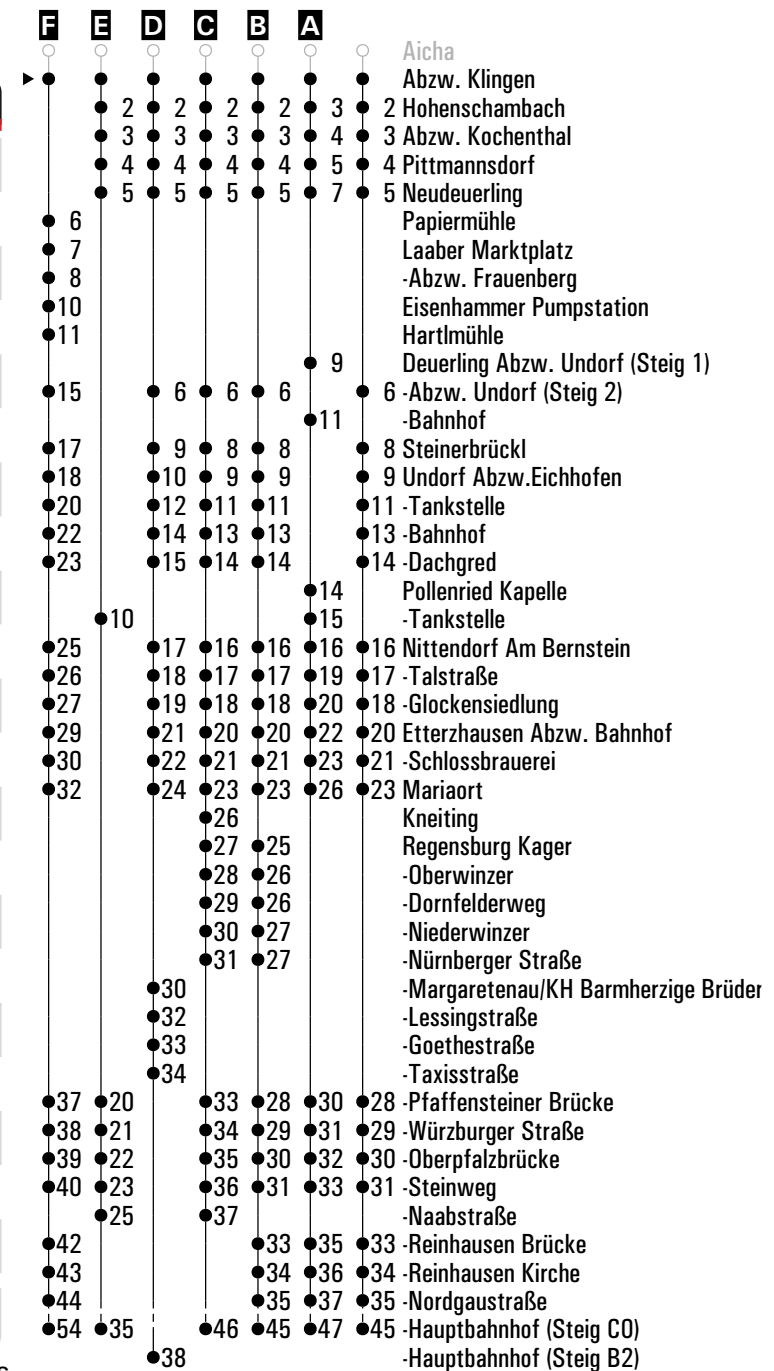


[illegible]

Am 24.12. und 31.12. Verkehr wie an Samstagen falls diese Tage nicht auf einen Sonntag fallen. Gültig ab 14.12.2025
Einschränkungen hierzu entnehmen Sie bitte der Tagespresse oder unter www.rvv.de

A - F = Fahrwege **N28** = RVV Nachtbus N28 **S28** = Schnellbus **s** = nur an Schultagen **FR** = nur freitags

Fahrwege mit Fahrzeit in Minuten



	Montag - Freitag						Samstag	Sonn-/Feiertag
05	54							
06	13 ^A	19 ^D	38 ^A _S	42 ^E _{S28}	51	56 ^A	52	
07	19	52					52	
08	22 ^A	52					52	41 ^C
09	22 ^A	52						
10	52						52	41 ^C
11	52						52	
12	52						52	41 ^C
13	52						52	
14	52						52	41 ^C
15	52						52	
16	52						52	41 ^C
17	52						52	
18	52						52	41 ^C
19	22						52	
20								
21	52 ^B						52 ^B	
22								
23								
00	22 ^B _{FR} N28						22 ^B _{N28}	

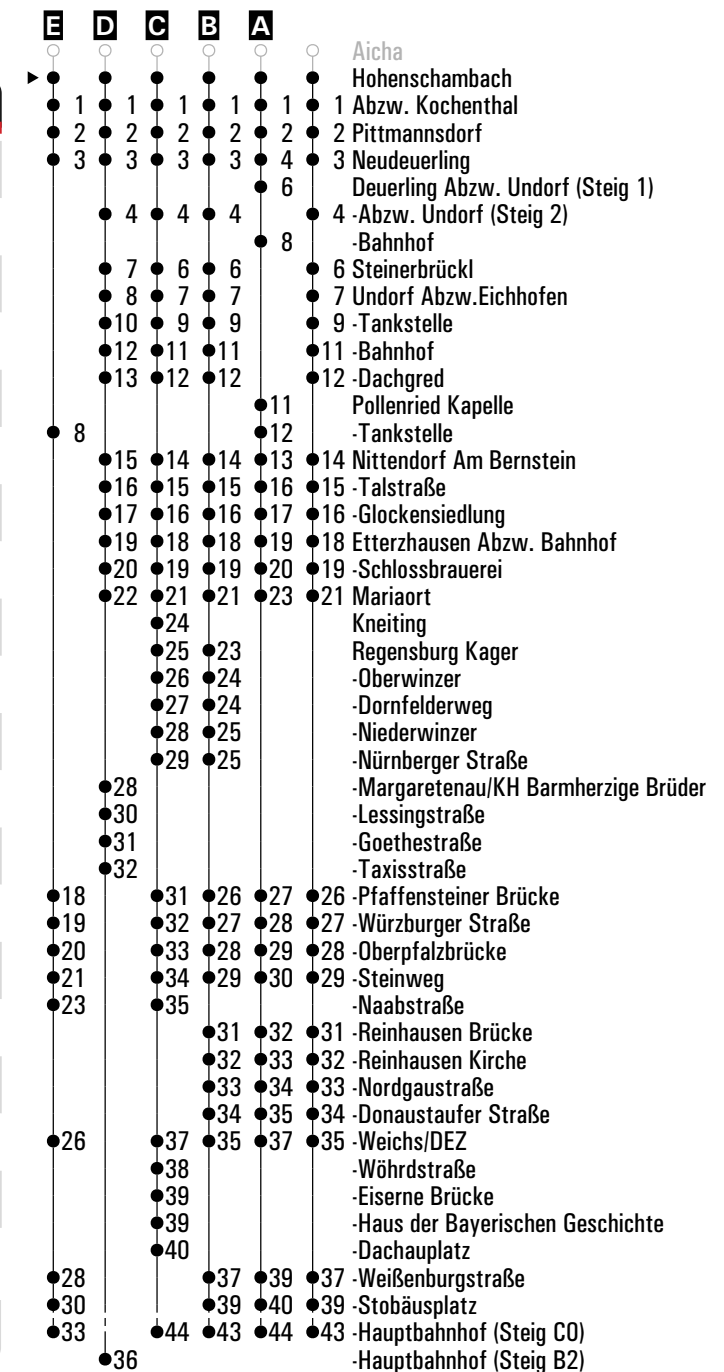
Am 24.12. und 31.12. Verkehr wie an Samstagen falls diese Tage nicht auf einen Sonntag fallen.
Einschränkungen hierzu entnehmen Sie bitte der Tagespresse oder unter www.rvv.de

Gültig ab 14.12.2025

A - E = Fahrwege **N28** = RVV Nachtbus N28 **S28** = Schnellbus **S** = nur an Schultagen **FR** = nur freitags

Info: RVV-Kundenzentrum, Hemauerstr. 1, 93047 Regensburg, 0941-20 49 55 55, www.rvv.de, Änderungen vorbehalten.

Fahrwege mit Fahrzeit in Minuten



	Montag - Freitag						Samstag	Sonn-/Feiertag
05	55							
06	14 ^A	20 ^D	40 ^{A_S}	43 ^{E_{S28}}	52	58 ^A	53	
07	21	53					53	
08	23 ^A	53					53	42 ^C
09	23 ^A	53						
10	53						53	42 ^C
11	53						53	
12	53						53	42 ^C
13	53						53	
14	53						53	42 ^C
15	53						53	
16	53						53	42 ^C
17	53						53	
18	53						53	42 ^C
19	23						53	
20								
21	53 ^B						53 ^B	
22								
23								
00	23 ^{B_{FR} N28}						23 ^{B_{N28}}	

Am 24.12. und 31.12. Verkehr wie an Samstagen falls diese Tage nicht auf einen Sonntag fallen.
 Einschränkungen hierzu entnehmen Sie bitte der Tagespresse oder unter www.rvv.de

Gültig ab 14.12.2025

A - E = Fahrwege **N28** = RVV Nachtbus N28 **S28** = Schnellbus **S** = nur an Schultagen **FR** = nur freitags

Info: RVV-Kundenzentrum, Hemauerstr. 1, 93047 Regensburg, 0941-20 49 55 55, www.rvv.de, Änderungen vorbehalten.

Fahrwege mit Fahrzeit in Minuten

E	D	C	B	A		
1	1	1	1	1	1	Aicha
2	2	2	2	3	2	Abzw. Kochenthal
				5	2	Pittmannsdorf
	3	3	3		2	Neudeurling
				7	3	Deuerling Abzw. Undorf (Steig 1)
					3	-Abzw. Undorf (Steig 2)
	6	5	5			-Bahnhof
	7	6	6		5	Steinerbrüchl
	9	8	8		6	Undorf Abzw. Eichhofen
	11	10	10		8	-Tankstelle
	12	11	11		10	-Bahnhof
				10	11	-Dachgred
7						Pollenried Kapelle
				11		-Tankstelle
	14	13	13	12	13	Nittendorf Am Bernstein
	15	14	14	15	14	-Talstraße
	16	15	15	16	15	-Glockensiedlung
	18	17	17	18	17	Etterzhausen Abzw. Bahnhof
	19	18	18	19	18	-Schlossbrauerei
	21	20	20	22	20	Mariaort
		23				Kneiting
		24	22			Regensburg Kager
		25	23			-Oberwinzer
		26	23			-Dornfelderweg
		27	24			-Niederwinzer
		28	24			-Nürnberger Straße
	27					-Margaretenau/KH Barmherzige Brüder
	29					-Lessingstraße
	30					-Goethestraße
	31					-Taxisstraße
17		30	25	26	25	-Pfaffensteiner Brücke
18		31	26	27	26	-Würzburger Straße
19		32	27	28	27	-Oberpfalzbrücke
20		33	28	29	28	-Steinweg
22		34				-Naabstraße
			30	31	30	-Reinhausen Brücke
			31	32	31	-Reinhausen Kirche
			32	33	32	-Nordgaustraße
			33	34	33	-Donaustauffer Straße
25		36	34	36	34	-Weichs/DEZ
		37				-Wöhrdstraße
		38				-Eiserne Brücke
		38				-Haus der Bayerischen Geschichte
		39				-Dachauplatz
27			36	38	36	-Weißenburgstraße
29			38	39	38	-Stobäusplatz
	33					-Justizgebäude
32		43	42	43	42	-Hauptbahnhof (Steig C0)
	35					-Hauptbahnhof (Steig B2)

	Montag - Freitag						Samstag	Sonn-/Feiertag
05	56							
06	15 ^A	21 ^D	41 ^{A_S}	44 ^{E_{S28}}	53	59 ^A	54	
07	22	54					54	
08	24 ^A	54					54	43 ^C
09	24 ^A	54						
10	54						54	43 ^C
11	54						54	
12	54						54	43 ^C
13	54						54	
14	54						54	43 ^C
15	54						54	
16	54						54	43 ^C
17	54						54	
18	54						54	43 ^C
19	24						54	
20								
21	54 ^B						54 ^B	
22								
23								
00	24 ^{B_{FR} N28}						24 ^{B_{N28}}	

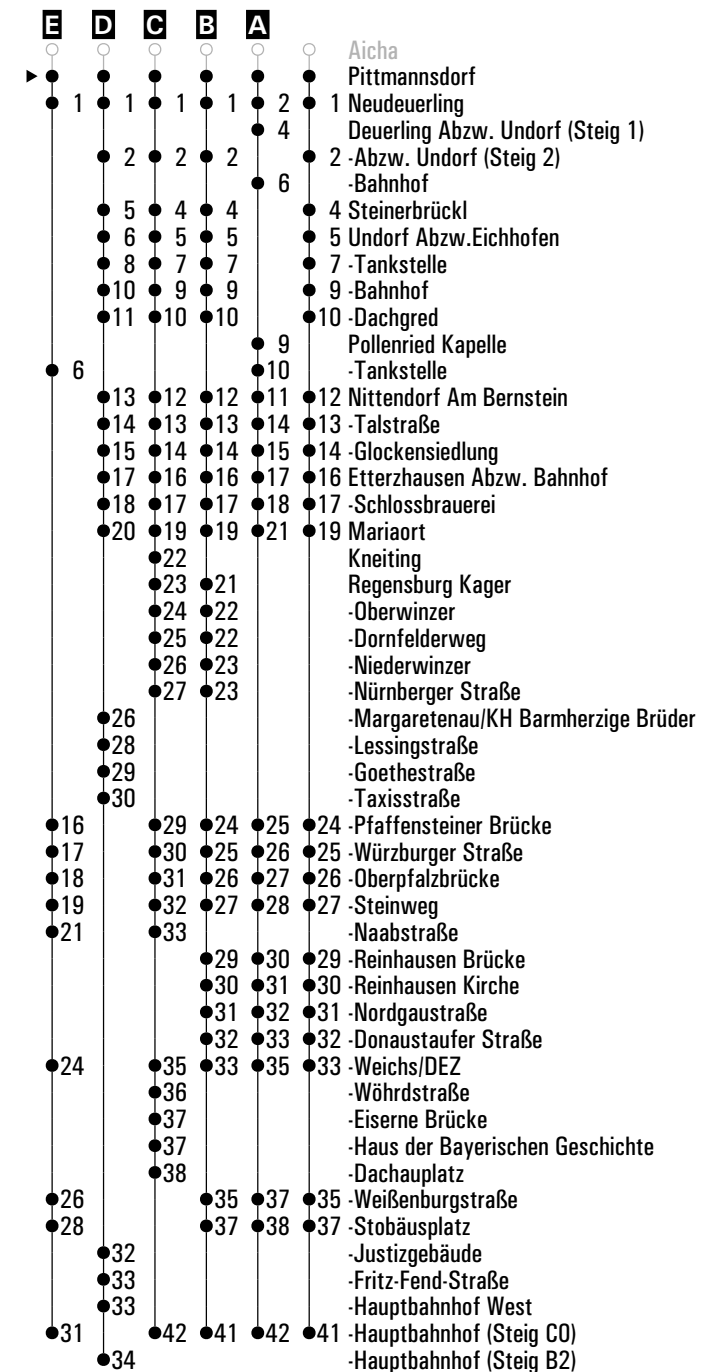
Am 24.12. und 31.12. Verkehr wie an Samstagen falls diese Tage nicht auf einen Sonntag fallen.
 Einschränkungen hierzu entnehmen Sie bitte der Tagespresse oder unter www.rvv.de

Gültig ab 14.12.2025

A - E = Fahrwege **N28** = RVV Nachtbus N28 **S28** = Schnellbus **S** = nur an Schultagen **FR** = nur freitags

Info: RVV-Kundenzentrum, Hemauerstr. 1, 93047 Regensburg, 0941-20 49 55 55, www.rvv.de, Änderungen vorbehalten.

Fahrwege mit Fahrzeit in Minuten



	Montag - Freitag				Samstag			Sonn-/Feiertag	
05	58								
06	17 ^A	22 ^D	42 ^A _S	45 ^E _{S28}	54	55			
07	00 ^A	23	55			55			
08	25 ^A	55				55		44 ^C	
09	25 ^A	55							
10	55				55			44 ^C	
11	55				55				
12	55				55			44 ^C	
13	55				55				
14	55				55			44 ^C	
15	55				55				
16	55				55			44 ^C	
17	55				55				
18	55				55			44 ^C	
19	25				55				
20									
21	55 ^B				55 ^B				
22									
23									
00	25 ^B _{FR} _{N28}				25 ^B _{N28}				

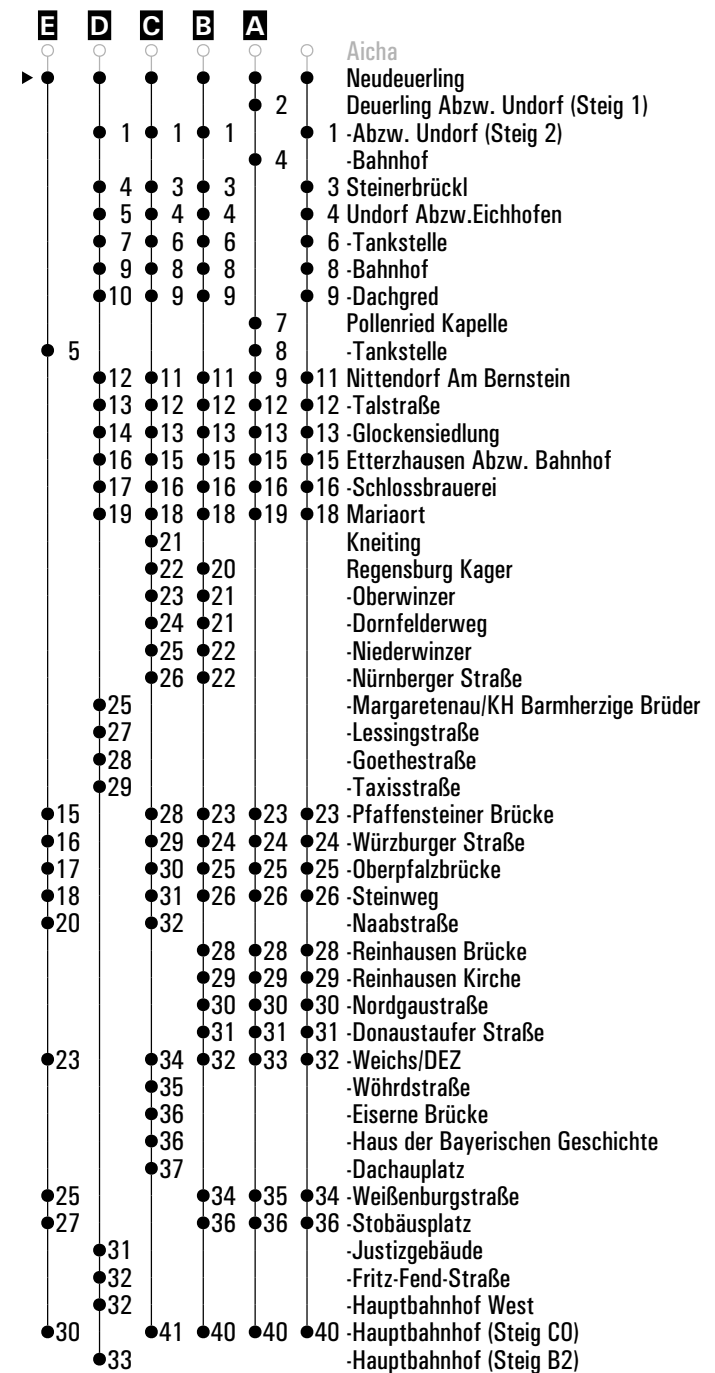
Am 24.12. und 31.12. Verkehr wie an Samstagen falls diese Tage nicht auf einen Sonntag fallen.
 Einschränkungen hierzu entnehmen Sie bitte der Tagespresse oder unter www.rvv.de

Gültig ab 14.12.2025

A - E = Fahrwege **N28** = RVV Nachtbus N28 **S28** = Schnellbus **S** = nur an Schultagen **FR** = nur freitags

Info: RVV-Kundenzentrum, Hemauerstr. 1, 93047 Regensburg, 0941-20 49 55 55, www.rvv.de, Änderungen vorbehalten.

Fahrwege mit Fahrzeit in Minuten





Samstag

05
06
07
08
09
10
11
12
13
14
15
16

56

Am 24.12. und 31.12. Verkehr wie an Samstagen falls diese Tage nicht auf einen Sonntag fallen. Einschränkungen hierzu entnehmen Sie bitte der Tagespresse oder unter www.rvv.de

Gültig ab 14.12.2025

Fahrwege mit Fahrzeit in Minuten

- Hemau Volksfestplatz [P+R]
- ● Papiermühle
- 1 Laaber Marktplatz
- 2 -Abzw. Frauenberg
- 4 Eisenhammer Pumpstation
- 5 Hartlmühle
- 9 Deuerling Abzw. Undorf
- 11 Steinerbrückl
- 12 Undorf Abzw.Eichhofen
- 14 -Tankstelle
- 16 -Bahnhof
- 17 -Dachgred
- 19 Nittendorf Am Bernstein
- 20 -Talstraße
- 21 -Glockensiedlung
- 23 Etterzhausen Abzw. Bahnhof
- 24 -Schlossbrauerei
- 26 Mariaort
- 31 Regensburg Pfaffensteiner Brücke
- 32 -Würzburger Straße
- 33 -Oberpfalzbrücke
- 34 -Steinweg
- 36 -Reinhausen Brücke
- 37 -Reinhausen Kirche
- 38 -Nordgaustraße
- 39 -Donaustauer Straße
- 40 -Weichs/DEZ
- 42 -Weißenburgstraße
- 44 -Stobäusplatz
- 48 -Hauptbahnhof



Samstag

05
06
07
08
09
10
11
12
13
14
15
16

57

Am 24.12. und 31.12. Verkehr wie an Samstagen falls diese Tage nicht auf einen Sonntag fallen. Einschränkungen hierzu entnehmen Sie bitte der Tagespresse oder unter www.rvv.de

Gültig ab 14.12.2025

Fahrwege mit Fahrzeit in Minuten

- Hemau Volksfestplatz [P+R]
- ▶ ● Laaber Marktplatz
- 1 -Abzw. Frauenberg
- 3 Eisenhammer Pumpstation
- 4 Hartlmühle
- 8 Deuerling Abzw. Undorf
- 10 Steinerbrückl
- 11 Undorf Abzw.Eichhofen
- 13 -Tankstelle
- 15 -Bahnhof
- 16 -Dachgred
- 18 Nittendorf Am Bernstein
- 19 -Talstraße
- 20 -Glockensiedlung
- 22 Etterzhausen Abzw. Bahnhof
- 23 -Schlossbrauerei
- 25 Mariaort
- 30 Regensburg Pfaffensteiner Brücke
- 31 -Würzburger Straße
- 32 -Oberpfalzbrücke
- 33 -Steinweg
- 35 -Reinhausen Brücke
- 36 -Reinhausen Kirche
- 37 -Nordgaustraße
- 38 -Donaustauer Straße
- 39 -Weichs/DEZ
- 41 -Weißenburgstraße
- 43 -Stobäusplatz
- 47 -Hauptbahnhof



Samstag

05
06
07
08
09
10
11
12
13
14
15
16

58

Am 24.12. und 31.12. Verkehr wie an Samstagen falls diese Tage nicht auf einen Sonntag fallen. Einschränkungen hierzu entnehmen Sie bitte der Tagespresse oder unter www.rvv.de

Gültig ab 14.12.2025

Fahrwege mit Fahrzeit in Minuten

- Hemau Volksfestplatz [P+R]
- ▶ ● Laaber Abzw. Frauenberg
- 2 Eisenhammer Pumpstation
- 3 Hartlmühle
- 7 Deuerling Abzw. Undorf
- 9 Steinerbrückl
- 10 Undorf Abzw. Eichhofen
- 12 -Tankstelle
- 14 -Bahnhof
- 15 -Dachgred
- 17 Nittendorf Am Bernstein
- 18 -Talstraße
- 19 -Glockensiedlung
- 21 Etterzhausen Abzw. Bahnhof
- 22 -Schlossbrauerei
- 24 Mariaort
- 29 Regensburg Pfaffensteiner Brücke
- 30 -Würzburger Straße
- 31 -Oberpfalzbrücke
- 32 -Steinweg
- 34 -Reinhausen Brücke
- 35 -Reinhausen Kirche
- 36 -Nordgaustraße
- 37 -Donaustauer Straße
- 38 -Weichs/DEZ
- 40 -Weißenburgstraße
- 42 -Stobäusplatz
- 46 -Hauptbahnhof



Samstag

05
06
07
08
09
10
11
12
13
14
15
16

00

Am 24.12. und 31.12. Verkehr wie an Samstagen falls diese Tage nicht auf einen Sonntag fallen. Einschränkungen hierzu entnehmen Sie bitte der Tagespresse oder unter www.rvv.de

Gültig ab 14.12.2025

Fahrwege mit Fahrzeit in Minuten

- Hemau Volksfestplatz [P+R]
- ▶ ● Eisenhammer Pumpstation
- 1 Hartlmühle
- 5 Deuerling Abzw. Undorf
- 7 Steinerbrückl
- 8 Undorf Abzw. Eichhofen
- 10 -Tankstelle
- 12 -Bahnhof
- 13 -Dachgred
- 15 Nittendorf Am Bernstein
- 16 -Talstraße
- 17 -Glockensiedlung
- 19 Etterzhausen Abzw. Bahnhof
- 20 -Schlossbrauerei
- 22 Mariaort
- 27 Regensburg Pfaffensteiner Brücke
- 28 -Würzburger Straße
- 29 -Oberpfalzbrücke
- 30 -Steinweg
- 32 -Reinhausen Brücke
- 33 -Reinhausen Kirche
- 34 -Nordgaustraße
- 35 -Donaustauer Straße
- 36 -Weichs/DEZ
- 38 -Weißenburgstraße
- 40 -Stobäusplatz
- 44 -Hauptbahnhof



Samstag

05
06
07
08
09
10
11
12
13
14
15
16

01

Am 24.12. und 31.12. Verkehr wie an Samstagen falls diese Tage nicht auf einen Sonntag fallen. Einschränkungen hierzu entnehmen Sie bitte der Tagespresse oder unter www.rvv.de

Gültig ab 14.12.2025

Fahrwege mit Fahrzeit in Minuten

- Hemau Volksfestplatz [P + R]
- ▶ ● Hartlmühle
- 4 Deuerling Abzw. Undorf
- 6 Steinerbrückl
- 7 Undorf Abzw. Eichhofen
- 9 -Tankstelle
- 11 -Bahnhof
- 12 -Dachgred
- 14 Nittendorf Am Bernstein
- 15 -Talstraße
- 16 -Glockensiedlung
- 18 Etterzhausen Abzw. Bahnhof
- 19 -Schlossbrauerei
- 21 Mariaort
- 26 Regensburg Pfaffensteiner Brücke
- 27 -Würzburger Straße
- 28 -Oberpfalzbrücke
- 29 -Steinweg
- 31 -Reinhausen Brücke
- 32 -Reinhausen Kirche
- 33 -Nordgaustraße
- 34 -Donaustauer Straße
- 35 -Weichs/DEZ
- 37 -Weißenburgstraße
- 39 -Stobäusplatz
- 43 -Hauptbahnhof


Montag - Freitag

05

06

43^s

07

08

09

10

11

Am 24.12. und 31.12. Verkehr wie an Samstagen falls diese Tage nicht auf einen Sonntag fallen. Einschränkungen hierzu entnehmen Sie bitte der Tagespresse oder unter www.rvv.de

Gültig ab 14.12.2025

s = nur an Schultagen

Fahrwege mit Fahrzeit in Minuten

- ● Bärnthal
- 2 Irgertshofen
- 4 Heimberg Feuerwehr
- 7 Deuerling Pfarrhof
- 9 -Abzw. Undorf
- 11 Steinerbrückl
- 12 Undorf Abzw.Eichhofen
- 14 -Tankstelle
- 16 -Bahnhof
- 17 -Dachgred
- 19 Nittendorf Am Bernstein
- 20 -Talstraße
- 21 -Glockensiedlung
- 23 Etterzhausen Abzw. Bahnhof
- 24 -Schlossbrauerei
- 26 Mariaort
- 31 Regensburg Pfaffensteiner Brücke
- 32 -Würzburger Straße
- 33 -Oberpfalzbrücke
- 34 -Steinweg
- 36 -Reinhausen Brücke
- 37 -Reinhausen Kirche
- 38 -Nordgaustraße
- 39 -Donaustauer Straße
- 40 -Weichs/DEZ
- 42 -Weißenburgstraße
- 44 -Stobäusplatz
- 48 -Hauptbahnhof



Montag - Freitag

05															
06	45 ^s														
07															
08															
09															
10															
11															

Am 24.12. und 31.12. Verkehr wie an Samstagen falls diese Tage nicht auf einen Sonntag fallen. Einschränkungen hierzu entnehmen Sie bitte der Tagespresse oder unter www.rvv.de

Gültig ab 14.12.2025

s = nur an Schultagen

Fahrwege mit Fahrzeit in Minuten

- Bärnthal
- ● Irgertshofen
- 2 Heimberg Feuerwehr
- 5 Deuerling Pfarrhof
- 7 -Abzw. Undorf
- 9 Steinerbrückl
- 10 Undorf Abzw.Eichhofen
- 12 -Tankstelle
- 14 -Bahnhof
- 15 -Dachgred
- 17 Nittendorf Am Bernstein
- 18 -Talstraße
- 19 -Glockensiedlung
- 21 Etterzhausen Abzw. Bahnhof
- 22 -Schlossbrauerei
- 24 Mariaort
- 29 Regensburg Pfaffensteiner Brücke
- 30 -Würzburger Straße
- 31 -Oberpfalzbrücke
- 32 -Steinweg
- 34 -Reinhausen Brücke
- 35 -Reinhausen Kirche
- 36 -Nordgaustraße
- 37 -Donaustauer Straße
- 38 -Weichs/DEZ
- 40 -Weißenburgstraße
- 42 -Stobäusplatz
- 46 -Hauptbahnhof


Montag - Freitag

05

06

47^s

07

08

09

10

11

Am 24.12. und 31.12. Verkehr wie an Samstagen falls diese Tage nicht auf einen Sonntag fallen. Einschränkungen hierzu entnehmen Sie bitte der Tagespresse oder unter www.rvv.de

Gültig ab 14.12.2025

s = nur an Schultagen

Fahrwege mit Fahrzeit in Minuten

- Bärnthal
- ● Heimberg Feuerwehr
- 3 Deuerling Pfarrhof
- 5 -Abzw. Undorf
- 7 Steinerbrückl
- 8 Undorf Abzw.Eichhofen
- 10 -Tankstelle
- 12 -Bahnhof
- 13 -Dachgred
- 15 Nittendorf Am Bernstein
- 16 -Talstraße
- 17 -Glockensiedlung
- 19 Etterzhausen Abzw. Bahnhof
- 20 -Schlossbrauerei
- 22 Mariaort
- 27 Regensburg Pfaffensteiner Brücke
- 28 -Würzburger Straße
- 29 -Oberpfalzbrücke
- 30 -Steinweg
- 32 -Reinhausen Brücke
- 33 -Reinhausen Kirche
- 34 -Nordgaustraße
- 35 -Donaustauer Straße
- 36 -Weichs/DEZ
- 38 -Weißenburgstraße
- 40 -Stobäusplatz
- 44 -Hauptbahnhof


Montag - Freitag

05

06

50^s

07

08

09

10

11

Am 24.12. und 31.12. Verkehr wie an Samstagen falls diese Tage nicht auf einen Sonntag fallen. Einschränkungen hierzu entnehmen Sie bitte der Tagespresse oder unter www.rvv.de

Gültig ab 14.12.2025

s = nur an Schultagen

Fahrwege mit Fahrzeit in Minuten

○ Bärnthal

- ● Deuerling Pfarrhof
- 2 -Abzw. Undorf
- 4 Steinerbrückl
- 5 Undorf Abzw.Eichhofen
- 7 -Tankstelle
- 9 -Bahnhof
- 10 -Dachgred
- 12 Nittendorf Am Bernstein
- 13 -Talstraße
- 14 -Glockensiedlung
- 16 Etterzhausen Abzw. Bahnhof
- 17 -Schlossbrauerei
- 19 Mariaort
- 24 Regensburg Pfaffensteiner Brücke
- 25 -Würzburger Straße
- 26 -Oberpfalzbrücke
- 27 -Steinweg
- 29 -Reinhausen Brücke
- 30 -Reinhausen Kirche
- 31 -Nordgaustraße
- 32 -Donaustauer Straße
- 33 -Weichs/DEZ
- 35 -Weißenburgstraße
- 37 -Stobäusplatz
- 41 -Hauptbahnhof

	Montag - Freitag					Samstag	Sonn-/Feiertag
05	59 ^A ₂						
06	19	23 ^D ₂	44 ^S	52 ^E ₃	55 ^A ₂	56 ^A ₂	
07	02	24 ^A ₂	56 ^A ₂			56 ^A ₂	
08	26	56 ^A ₂				56 ^A ₂	45 ^C ₂
09	26	56 ^A ₂					
10	56 ^A ₂					05 ^A ₂	56 ^A ₂
11	56 ^A ₂					56 ^A ₂	
12	56 ^A ₂					56 ^A ₂	45 ^C ₂
13	56 ^A ₂					56 ^A ₂	
14	56 ^A ₂					56 ^A ₂	45 ^C ₂
15	56 ^A ₂					56 ^A ₂	
16	56 ^A ₂					56 ^A ₂	45 ^C ₂
17	56 ^A ₂					56 ^A ₂	
18	56 ^A ₂					56 ^A ₂	45 ^C ₂
19	26 ^A ₂					56 ^A ₂	
20							
21	56 ^B ₂					56 ^B ₂	
22							
23							
00	26 ^B ₂ FR N28					26 ^B ₂ N28	

Am 24.12. und 31.12. Verkehr wie an Samstagen falls diese Tage nicht auf einen Sonntag fallen.
Einschränkungen hierzu entnehmen Sie bitte der Tagespresse oder unter www.rvv.de

Gültig ab 14.12.2025

A - E = Fahrwege

3 = Abfahrt an Steig 3

S = nur an Schultagen

FR = nur freitags

2 = Abfahrt an Steig 2

N28 = RVV Nachtbus N28

Fahrwege mit Fahrzeit in Minuten

E	D	C	B	A	
2	3	2	2	2	2
3	4	3	3	3	3
5	6	5	5	5	5
7	8	7	7	7	7
8	9	8	8	8	8
					5
					6
10	11	10	10	10	7
11	12	11	11	11	10
12	13	12	12	12	11
14	15	14	14	14	13
15	16	15	15	15	14
17	18	17	17	17	17
		20			
		21	19		
		22	20		
		23	20		
		24	21		
		25	21		
	24				
	26				
	27				
	28				
22		27	22	22	21
23		28	23	23	22
24		29	24	24	23
25		30	25	25	24
		31			
27			27	27	26
28			28	28	27
29			29	29	28
30			30	30	29
31			31	31	31
	33				
	34				
	35				
	35				
	36				
33		33	33	33	33
35		35	35	35	34
	30				
	31				
	31				
39		40	39	39	38
	32				

Aicha
 Deuerling Abzw. Undorf (Steig 1)
 -Abzw. Undorf (Steig 2)
 -Abzw. Undorf (Steig 3)
 2 -Bahnhof
 Steinerbrückl
 Undorf Abzw.Eichhofen
 -Tankstelle
 -Bahnhof
 -Dachgred
 5 Pollenried Kapelle
 6 -Tankstelle
 7 Nittendorf Am Bernstein
 10 -Talstraße
 11 -Glockensiedlung
 13 Etterzhausen Abzw. Bahnhof
 14 -Schlossbrauerei
 17 Mariaort
 Kneiting
 Regensburg Kager
 -Oberwinzer
 -Dornfelderweg
 -Niederwinzer
 -Nürnberger Straße
 -Margaretenau/KH Barmherzige Brüder
 -Lessingstraße
 -Goethestraße
 -Taxisstraße
 21 -Pfaffensteiner Brücke
 22 -Würzburger Straße
 23 -Oberpfalzbrücke
 24 -Steinweg
 -Naabstraße
 26 -Reinhausen Brücke
 27 -Reinhausen Kirche
 28 -Nordgaustraße
 29 -Donaustauer Straße
 31 -Weichs/DEZ
 -Wöhrdstraße
 -Eiserne Brücke
 -Haus der Bayerischen Geschichte
 -Dachauplatz
 -Weißenburgstraße
 -Stobäusplatz
 -Justizgebäude
 -Fritz-Fend-Straße
 -Hauptbahnhof West
 -Hauptbahnhof (Steig C0)
 -Hauptbahnhof (Steig B2)

	Montag - Freitag					Samstag		Sonn-/Feiertag	
05	59								
06	19 ^D ₁	23 ^C	44 ^D _S 1	52 ^E _S 3	55	56			
07	02 ^D ₁	24	56			56			
08	26 ^D ₁	56				56		45 ^B	
09	26 ^D ₁	56							
10	56					05	56	45 ^B	
11	56					56			
12	56					56		45 ^B	
13	56					56			
14	56					56		45 ^B	
15	56					56			
16	56					56		45 ^B	
17	56					56			
18	56					56		45 ^B	
19	26					56			
20									
21	56 ^A					56 ^A			
22									
23									
00	26 ^A FR N28					26 ^A N28			

Am 24.12. und 31.12. Verkehr wie an Samstagen falls diese Tage nicht auf einen Sonntag fallen.
Einschränkungen hierzu entnehmen Sie bitte der Tagespresse oder unter www.rvv.de

Gültig ab 14.12.2025

A - E = Fahrwege

3 = Abfahrt an Steig 3

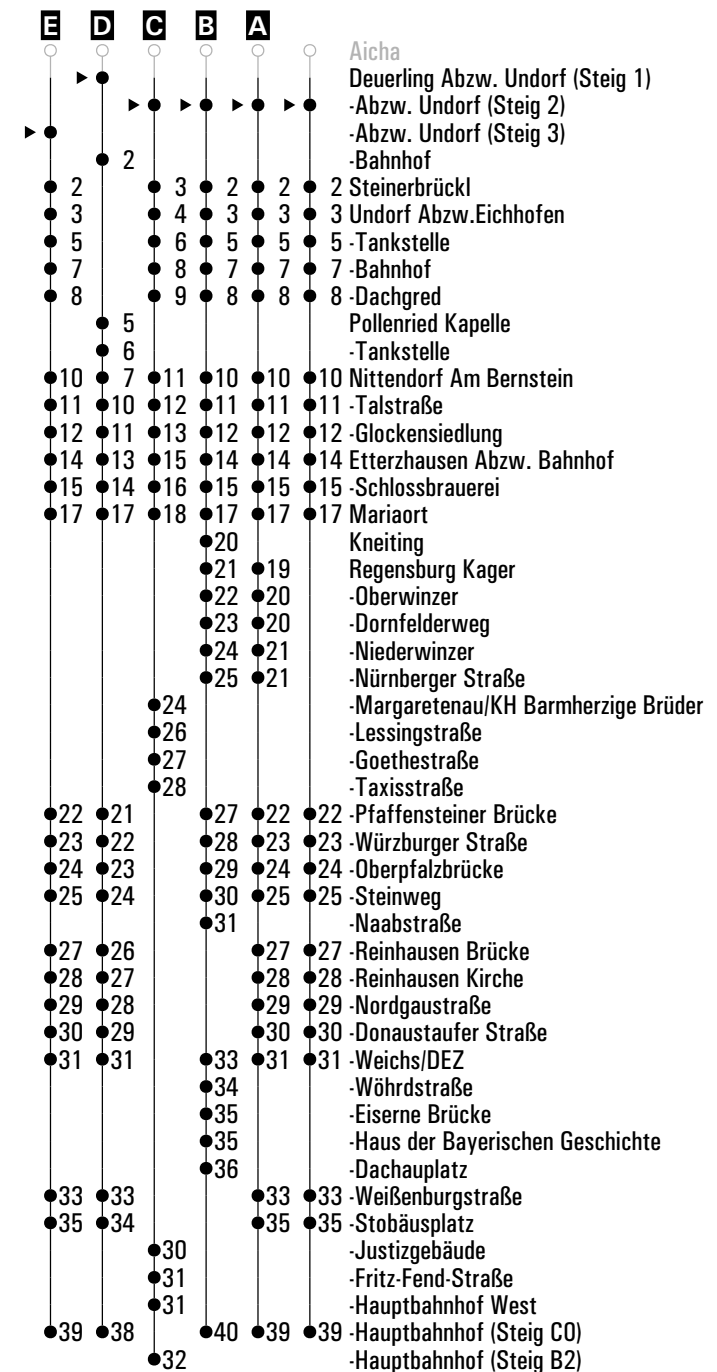
S = nur an Schultagen

FR = nur freitags

1 = Abfahrt an Steig 1

N28 = RVV Nachtbus N28

Fahrwege mit Fahrzeit in Minuten



	Montag - Freitag					Samstag	Sonn-/Feiertag
05	59 ^A ₂						
06	19 ^B ₁	23 ^E ₂	44 ^B ₁ ^s	52 ^s	55 ^A ₂	56 ^A ₂	
07	02 ^B ₁	24 ^A ₂	56 ^A ₂			56 ^A ₂	
08	26 ^B ₁	56 ^A ₂				56 ^A ₂	45 ^D ₂
09	26 ^B ₁	56 ^A ₂					
10	56 ^A ₂					05 ^A ₂	56 ^A ₂
11	56 ^A ₂					56 ^A ₂	
12	56 ^A ₂					56 ^A ₂	45 ^D ₂
13	56 ^A ₂					56 ^A ₂	
14	56 ^A ₂					56 ^A ₂	45 ^D ₂
15	56 ^A ₂					56 ^A ₂	
16	56 ^A ₂					56 ^A ₂	45 ^D ₂
17	56 ^A ₂					56 ^A ₂	
18	56 ^A ₂					56 ^A ₂	45 ^D ₂
19	26 ^A ₂					56 ^A ₂	
20							
21	56 ^C ₂					56 ^C ₂	
22							
23							
00	26 ^C ₂ ^{FR} ^{N28}					26 ^C ₂ ^{N28}	

Am 24.12. und 31.12. Verkehr wie an Samstagen falls diese Tage nicht auf einen Sonntag fallen.
 Einschränkungen hierzu entnehmen Sie bitte der Tagespresse oder unter www.rvv.de

Gültig ab 14.12.2025

A - E = Fahrwege

2 = Abfahrt an Steig 2

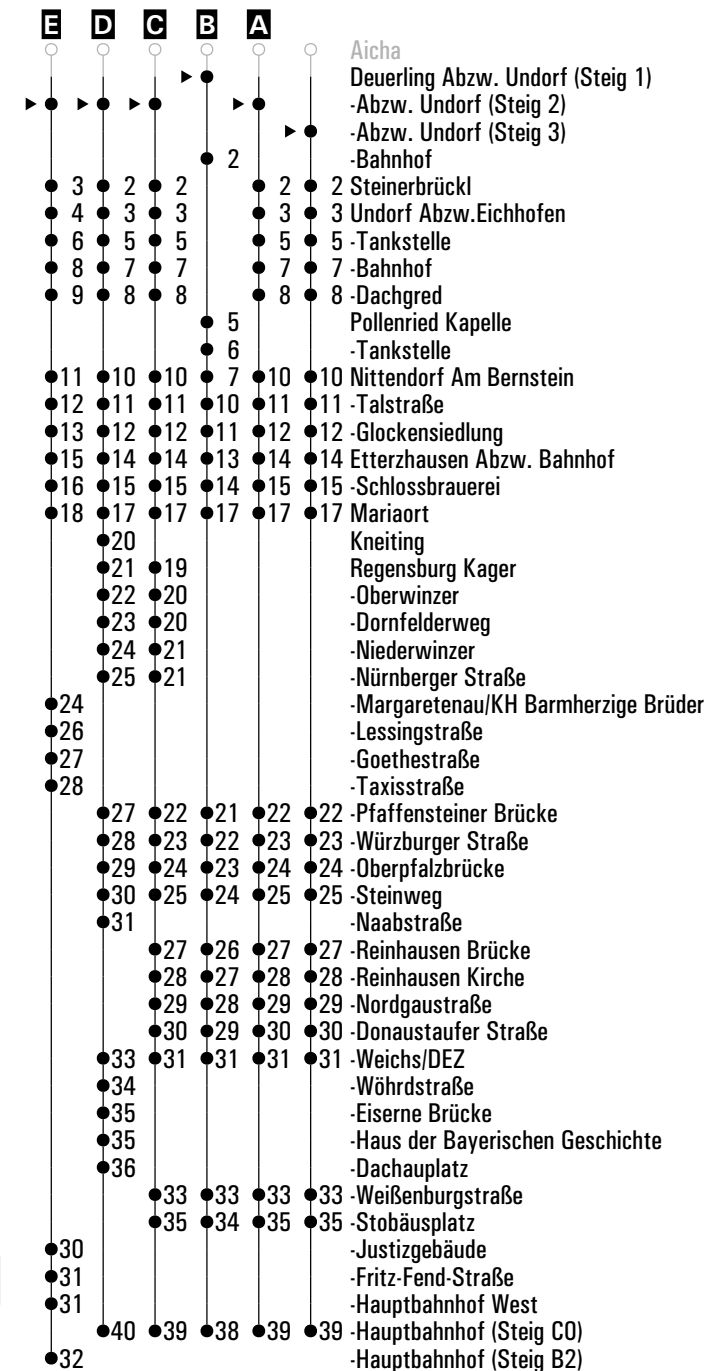
s = nur an Schultagen

FR = nur freitags

1 = Abfahrt an Steig 1

N28 = RVV Nachtbus N28

Fahrwege mit Fahrzeit in Minuten




Montag - Freitag

05															
06	21	46 ^s													
07	05														
08	28														
09	28														
10															
11															
12															
13															
14															
15															
16															
17															

Am 24.12. und 31.12. Verkehr wie an Samstagen falls diese Tage nicht auf einen Sonntag fallen. Einschränkungen hierzu entnehmen Sie bitte der Tagespresse oder unter www.rvv.de

Gültig ab 14.12.2025

s = nur an Schultagen

Fahrwege mit Fahrzeit in Minuten

- Langenkreith West
- ● Deuerling Bahnhof
- 3 Pollenried Kapelle
- 4 -Tankstelle
- 5 Nittendorf Am Bernstein
- 8 -Talstraße
- 9 -Glockensiedlung
- 11 Etterzhausen Abzw. Bahnhof
- 12 -Schlossbrauerei
- 15 Mariaort
- 19 Regensburg Pfaffensteiner Brücke
- 20 -Würzburger Straße
- 21 -Oberpfalzbrücke
- 22 -Steinweg
- 24 -Reinhausen Brücke
- 25 -Reinhausen Kirche
- 26 -Nordgaustraße
- 27 -Donaustauer Straße
- 29 -Weichs/DEZ
- 31 -Weißenburgstraße
- 32 -Stobäusplatz
- 36 -Hauptbahnhof

	Montag - Freitag				Samstag			Sonn-/Feiertag		
06	01	26 ^C	54 ^S	57	58					
07	26	58			58					
08	58				58			47 ^B		
09	58									
10	58				07	58		47 ^B		
11	58				58					
12	58				58			47 ^B		
13	58				58					
14	58				58			47 ^B		
15	58				58					
16	58				58			47 ^B		
17	58				58					
18	58				58			47 ^B		
19	28				58					
20										
21	58 ^A				58 ^A					
22										
23										
00	28 ^{A FR} N28				28 ^A N28					

Am 24.12. und 31.12. Verkehr wie an Samstagen falls diese Tage nicht auf einen Sonntag fallen.
 Einschränkungen hierzu entnehmen Sie bitte der Tagespresse oder unter www.rvv.de

Gültig ab 14.12.2025

A - C = Fahrwege **N28** = RVV Nachtbus N28 **S** = nur an Schultagen **FR** = nur freitags

Info: RVV-Kundenzentrum, Hemauerstr. 1, 93047 Regensburg, 0941-20 49 55 55, www.rvv.de, Änderungen vorbehalten.

Fahrwege mit Fahrzeit in Minuten

C	B	A		Aicha
1	1	1	1	Steinerbrückl
3	3	3	3	Undorf Abzw.Eichhofen
5	5	5	5	3-Tankstelle
6	6	6	6	5-Bahnhof
8	8	8	8	6-Dachgred
9	9	9	9	8 Nittendorf Am Bernstein
10	10	10	10	9-Talstraße
12	12	12	12	10-Glockensiedlung
13	13	13	13	12 Etterzhausen Abzw. Bahnhof
15	15	15	15	13-Schlossbrauerei
18				15 Mariaort
19		17		Kneiting
20		18		Regensburg Kager
21		18		-Oberwinzer
22		19		-Dornfelderweg
23		19		-Niederwinzer
21				-Nürnberger Straße
23				-Margaretenau/KH Barmherzige Brüder
24				-Lessingstraße
25				-Goethestraße
				-Taxisstraße
25	20	20	20	-Pfaffensteiner Brücke
26	21	21	21	-Würzburger Straße
27	22	22	22	-Oberpfalzbrücke
28	23	23	23	-Steinweg
29				-Naabstraße
	25	25	25	-Reinhausen Brücke
	26	26	26	-Reinhausen Kirche
	27	27	27	-Nordgaustraße
	28	28	28	-Donaustauffer Straße
31	29	29	29	-Weichs/DEZ
32				-Wöhrdstraße
33				-Eiserne Brücke
33				-Haus der Bayerischen Geschichte
34				-Dachauplatz
	31	31	31	-Weißenburgstraße
	33	33	33	-Stobäusplatz
27				-Justizgebäude
28				-Fritz-Fend-Straße
28				-Hauptbahnhof West
	38	37	37	-Hauptbahnhof (Steig C0)
29				-Hauptbahnhof (Steig B2)

	Montag - Freitag				Samstag			Sonn-/Feiertag		
06	02	27 ^C	55 ^S	58	59					
07	27	59			59					
08	59				59			48 ^B		
09	59									
10	59				08	59		48 ^B		
11	59				59					
12	59				59			48 ^B		
13	59				59					
14	59				59			48 ^B		
15	59				59					
16	59				59			48 ^B		
17	59				59					
18	59				59			48 ^B		
19	29				59					
20										
21	59 ^A				59 ^A					
22										
23										
00	29 ^{A FR} N28				29 ^A N28					

Am 24.12. und 31.12. Verkehr wie an Samstagen falls diese Tage nicht auf einen Sonntag fallen.
 Einschränkungen hierzu entnehmen Sie bitte der Tagespresse oder unter www.rvv.de

Gültig ab 14.12.2025

A - C = Fahrwege **N28** = RVV Nachtbus N28 **S** = nur an Schultagen **FR** = nur freitags

Info: RVV-Kundenzentrum, Hemauerstr. 1, 93047 Regensburg, 0941-20 49 55 55, www.rvv.de, Änderungen vorbehalten.

Fahrwege mit Fahrzeit in Minuten

C	B	A		Aicha
2	2	2	2	Undorf Abzw.Eichhofen
4	4	4	4	2-Tankstelle
5	5	5	5	4-Bahnhof
7	7	7	7	5-Dachgred
8	8	8	8	7 Nittendorf Am Bernstein
9	9	9	9	8-Talstraße
11	11	11	11	9-Glockensiedlung
12	12	12	12	11 Etterzhausen Abzw. Bahnhof
14	14	14	14	12-Schlossbrauerei
17				14 Mariaort
18	16			Kneiting
19	17			Regensburg Kager
20	17			-Oberwinzer
21	18			-Dornfelderweg
22	18			-Niederwinzer
20				-Nürnberger Straße
22				-Margaretenau/KH Barmherzige Brüder
23				-Lessingstraße
24				-Goethestraße
24	19			-Taxisstraße
25	20			19-Pfaffensteiner Brücke
26	21			20-Würzburger Straße
27	22			21-Oberpfalzbrücke
28				22-Steinweg
24				-Naabstraße
25				24-Reinhausen Brücke
26				25-Reinhausen Kirche
27				26-Nordgaustraße
30	28			27-Donaustauer Straße
31				28-Weichs/DEZ
32				-Wöhrdstraße
32				-Eiserne Brücke
33				-Haus der Bayerischen Geschichte
30				-Dachauplatz
32				30-Weißenburgstraße
26				32-Stobäusplatz
27				-Justizgebäude
27				-Fritz-Fend-Straße
37	36			-Hauptbahnhof West
28				36-Hauptbahnhof (Steig C0)
				-Hauptbahnhof (Steig B2)

	Montag - Freitag				Samstag			Sonn-/Feiertag		
06	03	29 ^C	57 ^S							
07	00	28			01					
08	01				01			50 ^B		
09	01				01					
10	01				10			50 ^B		
11	01				01					
12	01				01			50 ^B		
13	01				01					
14	01				01			50 ^B		
15	01				01					
16	01				01			50 ^B		
17	01				01					
18	01				01			50 ^B		
19	01	31			01					
20					01					
21										
22	01 ^A				01 ^A					
23										
00	31 ^{A FR} N28				31 ^A N28					

Am 24.12. und 31.12. Verkehr wie an Samstagen falls diese Tage nicht auf einen Sonntag fallen.
 Einschränkungen hierzu entnehmen Sie bitte der Tagespresse oder unter www.rvv.de

Gültig ab 14.12.2025

A - C = Fahrwege **N28** = RVV Nachtbus N28 **S** = nur an Schultagen **FR** = nur freitags

Fahrwege mit Fahrzeit in Minuten

C	B	A		Aicha
2	2	2	2	Undorf Tankstelle
3	3	3	3	-Bahnhof
5	5	5	5	-Dachgred
6	6	6	6	5 Nittendorf Am Bernstein
7	7	7	7	6 -Talstraße
9	9	9	9	7 -Glockensiedlung
10	10	10	10	9 Etterzhausen Abzw. Bahnhof
12	12	12	12	10 -Schlossbrauerei
				12 Mariaort
				15 Kneiting
				16 14 Regensburg Kager
				17 15 -Oberwinzer
				18 15 -Dornfelderweg
				19 16 -Niederwinzer
				20 16 -Nürnberger Straße
18				-Margaretenau/KH Barmherzige Brüder
20				-Lessingstraße
21				-Goethestraße
22				-Taxisstraße
	22	17	17	-Pfaffensteiner Brücke
	23	18	18	-Würzburger Straße
	24	19	19	-Oberpfalzbrücke
	25	20	20	-Steinweg
	26			-Naabstraße
		22	22	-Reinhausen Brücke
		23	23	-Reinhausen Kirche
		24	24	-Nordgaustraße
		25	25	-Donaustauer Straße
	28	26	26	-Weichs/DEZ
	29			-Wöhrdstraße
	30			-Eiserne Brücke
	30			-Haus der Bayerischen Geschichte
	31			-Dachauplatz
		28	28	-Weißenburgstraße
		30	30	-Stobäusplatz
24				-Justizgebäude
25				-Fritz-Fend-Straße
25				-Hauptbahnhof West
	35	34	34	-Hauptbahnhof (Steig C0)
				-Hauptbahnhof (Steig B2)
26				

	Montag - Freitag				Samstag			Sonn-/Feiertag		
06	04	31 ^C	59 ^S							
07	02	29			03					
08	03				03			52 ^B		
09	03				03					
10	03				12			52 ^B		
11	03				03					
12	03				03			52 ^B		
13	03				03					
14	03				03			52 ^B		
15	03				03					
16	03				03			52 ^B		
17	03				03					
18	03				03			52 ^B		
19	03	33			03					
20					03					
21										
22	03 ^A				03 ^A					
23										
00	33 ^{A FR} N28				33 ^A N28					

Am 24.12. und 31.12. Verkehr wie an Samstagen falls diese Tage nicht auf einen Sonntag fallen.
 Einschränkungen hierzu entnehmen Sie bitte der Tagespresse oder unter www.rvv.de

Gültig ab 14.12.2025

A - C = Fahrwege **N28** = RVV Nachtbus N28 **s** = nur an Schultagen **FR** = nur freitags

Fahrwege mit Fahrzeit in Minuten

C	B	A		Aicha
1	1	1	1	Undorf Bahnhof
3	3	3	3	1-Dachgred
4	4	4	4	3 Nittendorf Am Bernstein
5	5	5	5	4-Talstraße
7	7	7	7	5-Glockensiedlung
8	8	8	8	7 Etterzhausen Abzw. Bahnhof
10	10	10	10	8-Schlossbrauerei
	13			10 Mariaort
	14	12		Kneiting
	15	13		Regensburg Kager
	16	13		-Oberwinzer
	17	14		-Dornfelderweg
	18	14		-Niederwinzer
16				-Nürnberger Straße
18				-Margaretenau/KH Barmherzige Brüder
19				-Lessingstraße
20				-Goethestraße
	20	15	15	-Taxisstraße
	21	16	16	15-Pfaffensteiner Brücke
	22	17	17	16-Würzburger Straße
	23	18	18	17-Oberpfalzbrücke
	24			18-Steinweg
		20	20	-Naabstraße
		21	21	20-Reinhausen Brücke
		22	22	21-Reinhausen Kirche
		23	23	22-Nordgaustraße
		24	24	23-Donaustauffer Straße
26				24-Weichs/DEZ
27				-Wöhrdstraße
28				-Eiserne Brücke
28				-Haus der Bayerischen Geschichte
29				-Dachauplatz
	26	26	26	26-Weißenburgstraße
	28	28	28	28-Stobäusplatz
22				-Justizgebäude
23				-Fritz-Fend-Straße
23				-Hauptbahnhof West
	33	32	32	32-Hauptbahnhof (Steig C0)
				-Hauptbahnhof (Steig B2)
24				

	Montag - Freitag				Samstag			Sonn-/Feiertag		
06	05	32 ^C								
07	00 ^S	03	30		04					
08	04				04			53 ^B		
09	04				04					
10	04				13			53 ^B		
11	04				04					
12	04				04			53 ^B		
13	04				04					
14	04				04			53 ^B		
15	04				04					
16	04				04			53 ^B		
17	04				04					
18	04				04			53 ^B		
19	04	34			04					
20					04					
21										
22	04 ^A				04 ^A					
23										
00	34 ^{A FR N28}				34 ^{A N28}					

Am 24.12. und 31.12. Verkehr wie an Samstagen falls diese Tage nicht auf einen Sonntag fallen.
 Einschränkungen hierzu entnehmen Sie bitte der Tagespresse oder unter www.rvv.de

Gültig ab 14.12.2025

A - C = Fahrwege **N28** = RVV Nachtbus N28 **S** = nur an Schultagen **FR** = nur freitags

Fahrwege mit Fahrzeit in Minuten

C	B	A		Aicha
2	2	2	2	Undorf Dachgred
3	3	3	3	2 Nittendorf Am Bernstein
4	4	4	4	3 -Talstraße
6	6	6	6	4 -Glockensiedlung
7	7	7	7	6 Etterzhausen Abzw. Bahnhof
9	9	9	9	7 -Schlossbrauerei
				9 Mariaort
	12			Kneiting
	13	11		Regensburg Kager
	14	12		-Oberwinzer
	15	12		-Dornfelderweg
	16	13		-Niederwinzer
	17	13		-Nürnberger Straße
15				-Margaretenau/KH Barmherzige Brüder
17				-Lessingstraße
18				-Goethestraße
19				-Taxisstraße
	19	14	14	-Pfaffensteiner Brücke
	20	15	15	-Würzburger Straße
	21	16	16	-Oberpfalzbrücke
	22	17	17	-Steinweg
	23			-Naabstraße
		19	19	-Reinhausen Brücke
		20	20	-Reinhausen Kirche
		21	21	-Nordgaustraße
		22	22	-Donaustauer Straße
	25	23	23	-Weichs/DEZ
	26			-Wöhrdstraße
	27			-Eiserne Brücke
	27			-Haus der Bayerischen Geschichte
	28			-Dachauplatz
		25	25	-Weißenburgstraße
		27	27	-Stobäusplatz
21				-Justizgebäude
22				-Fritz-Fend-Straße
22				-Hauptbahnhof West
	32	31	31	-Hauptbahnhof (Steig C0)
	23			-Hauptbahnhof (Steig B2)


Montag - Freitag

05															
06	24	49 ^s													
07	02 ^s	08													
08	32														
09	32														
10															
11															
12															
13															
14															
15															
16															
17															

Am 24.12. und 31.12. Verkehr wie an Samstagen falls diese Tage nicht auf einen Sonntag fallen. Einschränkungen hierzu entnehmen Sie bitte der Tagespresse oder unter www.rvv.de

Gültig ab 14.12.2025

s = nur an Schultagen

Fahrwege mit Fahrzeit in Minuten

- Langenkreith West
- ● Pollenried Kapelle
- 1 -Tankstelle
- 2 Nittendorf Am Bernstein
- 5 -Talstraße
- 6 -Glockensiedlung
- 8 Etterzhausen Abzw. Bahnhof
- 9 -Schlossbrauerei
- 12 Mariaort
- 16 Regensburg Pfaffensteiner Brücke
- 17 -Würzburger Straße
- 18 -Oberpfalzbrücke
- 19 -Steinweg
- 21 -Reinhausen Brücke
- 22 -Reinhausen Kirche
- 23 -Nordgaustraße
- 24 -Donaustauer Straße
- 26 -Weichs/DEZ
- 28 -Weißenburgstraße
- 29 -Stobäusplatz
- 33 -Hauptbahnhof



Montag - Freitag

05											
06	25	50 ^s	50 ^A S28								
07	03 ^s	09									
08	33										
09	33										
10											
11											
12											
13											
14											
15											
16											
17											

Am 24.12. und 31.12. Verkehr wie an Samstagen falls diese Tage nicht auf einen Sonntag fallen. Einschränkungen hierzu entnehmen Sie bitte der Tagespresse oder unter www.rvv.de Gültig ab 14.12.2025

A = fährt A
 S28 = Schnellbus
 s = nur an Schultagen

Fahrwege mit Fahrzeit in Minuten

- A**
 - Langenkreith West
 - Pollenried Tankstelle
 - 1 Nittendorf Am Bernstein
 - 4 -Talstraße
 - 5 -Glockensiedlung
 - 7 Etterzhausen Abzw. Bahnhof
 - 8 -Schlossbrauerei
 - 11 Mariaort
 - 10 15 Regensburg Pfaffensteiner Brücke
 - 11 16 -Würzburger Straße
 - 12 17 -Oberpfalzbrücke
 - 13 18 -Steinweg
 - 15 -Naabstraße
 - 20 -Reinhausen Brücke
 - 21 -Reinhausen Kirche
 - 22 -Nordgaustraße
 - 23 -Donaustauer Straße
 - 18 25 -Weichs/DEZ
 - 20 27 -Weißenburgstraße
 - 22 28 -Stobäusplatz
 - 25 32 -Hauptbahnhof

	Montag - Freitag					Samstag			Sonn-/Feiertag	
06	06	26	34 ^C	52 ^S						
07	02 ^S	05	05 ^S	11	31	06				
08	06	36				06			55 ^B	
09	06	36				06				
10	06					15			55 ^B	
11	06					06				
12	06					06			55 ^B	
13	06					06				
14	06					06			55 ^B	
15	06					06				
16	06					06			55 ^B	
17	06					06				
18	06					06			55 ^B	
19	06	36				06				
20						06				
21										
22	06 ^A					06 ^A				
23										
00	36 ^{A FR N28}					36 ^{A N28}				

Am 24.12. und 31.12. Verkehr wie an Samstagen falls diese Tage nicht auf einen Sonntag fallen.
 Einschränkungen hierzu entnehmen Sie bitte der Tagespresse oder unter www.rvv.de

Gültig ab 14.12.2025

A - C = Fahrwege **N28** = RVV Nachtbus N28 **S** = nur an Schultagen **FR** = nur freitags

Fahrwege mit Fahrzeit in Minuten

C	B	A		Aicha
1	1	1	3	Nittendorf Am Bernstein
2	2	2	4	-Talstraße
4	4	4	6	-Glockensiedlung
5	5	5	7	Etterzhausen Abzw. Bahnhof
7	7	7	10	-Schlossbrauerei
				Mariaort
	10			Kneiting
	11	9		Regensburg Kager
	12	10		-Oberwinzer
	13	10		-Dornfelderweg
	14	11		-Niederwinzer
	15	11		-Nürnberger Straße
13				-Margaretenau/KH Barmherzige Brüder
15				-Lessingstraße
16				-Goethestraße
17				-Taxisstraße
	17	12	14	-Pfaffensteiner Brücke
	18	13	15	-Würzburger Straße
	19	14	16	-Oberpfalzbrücke
	20	15	17	-Steinweg
	21			-Naabstraße
		17	19	-Reinhausen Brücke
		18	20	-Reinhausen Kirche
		19	21	-Nordgaustraße
		20	22	-Donaustauer Straße
	23	21	24	-Weichs/DEZ
	24			-Wöhrdstraße
	25			-Eiserne Brücke
	25			-Haus der Bayerischen Geschichte
	26			-Dachauplatz
		23	26	-Weißenburgstraße
		25	27	-Stobäusplatz
19				-Justizgebäude
20				-Fritz-Fend-Straße
20				-Hauptbahnhof West
	30	29	31	-Hauptbahnhof (Steig C0)
				-Hauptbahnhof (Steig B2)
21				

	Montag - Freitag					Samstag			Sonn-/Feiertag	
06	07	29	35 ^C	54 ^S						
07	03 ^S	06	07 ^S	13	33	07				
08	07	37				07			56 ^B	
09	07	37				07				
10	07					16			56 ^B	
11	07					07				
12	07					07			56 ^B	
13	07					07				
14	07					07			56 ^B	
15	07					07				
16	07					07			56 ^B	
17	07					07				
18	07					07			56 ^B	
19	07	37				07				
20						07				
21										
22	07 ^A					07 ^A				
23										
00	37 ^{A FR} N28					37 ^A N28				

Am 24.12. und 31.12. Verkehr wie an Samstagen falls diese Tage nicht auf einen Sonntag fallen.
 Einschränkungen hierzu entnehmen Sie bitte der Tagespresse oder unter www.rvv.de

Gültig ab 14.12.2025

A - C = Fahrwege **N28** = RVV Nachtbus N28 **S** = nur an Schultagen **FR** = nur freitags

Fahrwege mit Fahrzeit in Minuten

C	B	A		Aicha
1	1	1	1	Nittendorf Talstraße
3	3	3	3	1 - Glockensiedlung
4	4	4	4	3 Etterzhausen Abzw. Bahnhof
6	6	6	6	4 - Schlossbrauerei
	9			7 Mariaort
	10	8		Kneiting
	11	9		Regensburg Kager
	12	9		-Oberwinzer
	13	10		-Dornfelderweg
	14	10		-Niederwinzer
12				-Nürnberger Straße
14				-Margaretenau/KH Barmherzige Brüder
15				-Lessingstraße
16				-Goethestraße
	16	11	11	-Taxisstraße
	17	12	12	11 - Pfaffensteiner Brücke
	18	13	13	12 - Würzburger Straße
	19	14	14	13 - Oberpfalzbrücke
	20			14 - Steinweg
		16	16	-Naabstraße
		17	17	16 - Reinhausen Brücke
		18	18	17 - Reinhausen Kirche
		19	19	18 - Nordgaustraße
		20	20	19 - Donaustauffer Straße
		21	21	20 - Weichs/DEZ
		22	22	-Wöhrdstraße
		23	23	-Eiserne Brücke
		24	24	-Haus der Bayerischen Geschichte
		25	25	-Dachauplatz
		26	26	22 - Weißenburgstraße
		27	27	23 - Stobäusplatz
18				24 - Justizgebäude
19				25 - Fritz-Fend-Straße
19				26 - Hauptbahnhof West
29	28	28	28	27 - Hauptbahnhof (Steig C0)
20				28 - Hauptbahnhof (Steig B2)

	Montag - Freitag					Samstag			Sonn-/Feiertag	
06	08	30	36 ^C	55 ^S						
07	04 ^S	07	08 ^S	14	34	08				
08	08	38				08			57 ^B	
09	08	38				08				
10	08					17			57 ^B	
11	08					08				
12	08					08			57 ^B	
13	08					08				
14	08					08			57 ^B	
15	08					08				
16	08					08			57 ^B	
17	08					08				
18	08					08			57 ^B	
19	08	38				08				
20						08				
21										
22	08 ^A					08 ^A				
23										
00	38 ^{A FR N28}					38 ^{A N28}				

Am 24.12. und 31.12. Verkehr wie an Samstagen falls diese Tage nicht auf einen Sonntag fallen.
 Einschränkungen hierzu entnehmen Sie bitte der Tagespresse oder unter www.rvv.de

Gültig ab 14.12.2025

A - C = Fahrwege **N28** = RVV Nachtbus N28 **S** = nur an Schultagen **FR** = nur freitags

Fahrwege mit Fahrzeit in Minuten

C	B	A		Aicha
2	2	2	2	Nittendorf Glockensiedlung
3	3	3	3	2 Etterzhausen Abzw. Bahnhof
5	5	5	5	3 -Schlossbrauerei
	8			6 Mariaort
	9	7		Kneiting
	10	8		Regensburg Kager
	11	8		-Oberwinzer
	12	9		-Dornfelderweg
	13	9		-Niederwinzer
11				-Nürnberger Straße
13				-Margaretenau/KH Barmherzige Brüder
14				-Lessingstraße
15				-Goethestraße
	15	10	10	-Taxisstraße
	16	11	11	-Pfaffensteiner Brücke
	17	12	12	-Würzburger Straße
	18	13	13	-Oberpfalzbrücke
	19			-Steinweg
		15	15	-Naabstraße
		16	16	-Reinhausen Brücke
		17	17	-Reinhausen Kirche
		18	18	-Nordgaustraße
		19	19	-Donaustauffer Straße
21	19	20	20	-Weichs/DEZ
22				-Wöhrdstraße
23				-Eiserne Brücke
23				-Haus der Bayerischen Geschichte
24				-Dachauplatz
	21	22	22	-Weißenburgstraße
	23	23	23	-Stobäusplatz
17				-Justizgebäude
18				-Fritz-Fend-Straße
18				-Hauptbahnhof West
	28	27	27	-Hauptbahnhof (Steig C0)
				-Hauptbahnhof (Steig B2)
19				

	Montag - Freitag					Samstag			Sonn-/Feiertag	
06	10	32	38 ^C	58 ^S						
07	06 ^S	09	11 ^S	17	36	10				
08	10	40				10			59 ^B	
09	10	40				10				
10	10					19			59 ^B	
11	10					10				
12	10					10			59 ^B	
13	10					10				
14	10					10			59 ^B	
15	10					10				
16	10					10			59 ^B	
17	10					10				
18	10					10			59 ^B	
19	10	40				10				
20						10				
21										
22	10 ^A					10 ^A				
23										
00	40 ^{A FR N28}					40 ^{A N28}				

Am 24.12. und 31.12. Verkehr wie an Samstagen falls diese Tage nicht auf einen Sonntag fallen.
 Einschränkungen hierzu entnehmen Sie bitte der Tagespresse oder unter www.rvv.de

Gültig ab 14.12.2025

A - C = Fahrwege **N28** = RVV Nachtbus N28 **S** = nur an Schultagen **FR** = nur freitags

Fahrwege mit Fahrzeit in Minuten

C	B	A		Aicha
►	1	1	1	1
1	3	3	3	4
		6		Kneiting
		7	5	Regensburg Kager
		8	6	-Oberwinzer
		9	6	-Dornfelderweg
		10	7	-Niederwinzer
		11	7	-Nürnberger Straße
9				-Margaretenau/KH Barmherzige Brüder
11				-Lessingstraße
12				-Goethestraße
13				-Taxisstraße
	13	8	8	-Pfaffensteiner Brücke
	14	9	9	-Würzburger Straße
	15	10	10	-Oberpfalzbrücke
	16	11	11	-Steinweg
	17			-Naabstraße
		13	13	-Reinhausen Brücke
		14	14	-Reinhausen Kirche
		15	15	-Nordgaustraße
		16	16	-Donaustauer Straße
	19	17	18	-Weichs/DEZ
	20			-Wöhrdstraße
	21			-Eiserne Brücke
	21			-Haus der Bayerischen Geschichte
	22			-Dachauplatz
		19	20	-Weißenburgstraße
		21	21	-Stobäusplatz
				-Justizgebäude
15				-Fritz-Fend-Straße
16				-Hauptbahnhof West
16	26	25	25	-Hauptbahnhof (Steig C0)
				-Hauptbahnhof (Steig B2)
17				

	Montag - Freitag					Samstag			Sonn-/Feiertag	
06	11	33	39 ^C	59 ^S						
07	07 ^S	10	12 ^S	18	37	11				
08	11	41				11				
09	11	41				11			00 ^B	
10	11					20				
11	11					11			00 ^B	
12	11					11				
13	11					11			00 ^B	
14	11					11				
15	11					11			00 ^B	
16	11					11				
17	11					11			00 ^B	
18	11					11				
19	11	41				11			00 ^B	
20						11				
21										
22	11 ^A					11 ^A				
23										
00	41 ^{A FR N28}					41 ^{A N28}				

Am 24.12. und 31.12. Verkehr wie an Samstagen falls diese Tage nicht auf einen Sonntag fallen.
 Einschränkungen hierzu entnehmen Sie bitte der Tagespresse oder unter www.rvv.de

Gültig ab 14.12.2025

A - C = Fahrwege **N28** = RVV Nachtbus N28 **S** = nur an Schultagen **FR** = nur freitags

Fahrwege mit Fahrzeit in Minuten

C	B	A		Aicha
►	•	•	•	•
• 2	• 2	• 2	• 3	• 3
	• 5			• 3
	• 6	• 4		• 3
	• 7	• 5		• 3
	• 8	• 5		• 3
	• 9	• 6		• 3
	• 10	• 6		• 3
• 8				• 3
• 10				• 3
• 11				• 3
• 12				• 3
	• 12	• 7	• 7	• 3
	• 13	• 8	• 8	• 3
	• 14	• 9	• 9	• 3
	• 15	• 10	• 10	• 3
	• 16			• 3
		• 12	• 12	• 3
		• 13	• 13	• 3
		• 14	• 14	• 3
		• 15	• 15	• 3
	• 18	• 16	• 17	• 3
	• 19			• 3
	• 20			• 3
	• 20			• 3
	• 21			• 3
		• 18	• 19	• 3
		• 20	• 20	• 3
• 14				• 3
• 15				• 3
• 15				• 3
	• 25	• 24	• 24	• 3
				• 3
				• 3

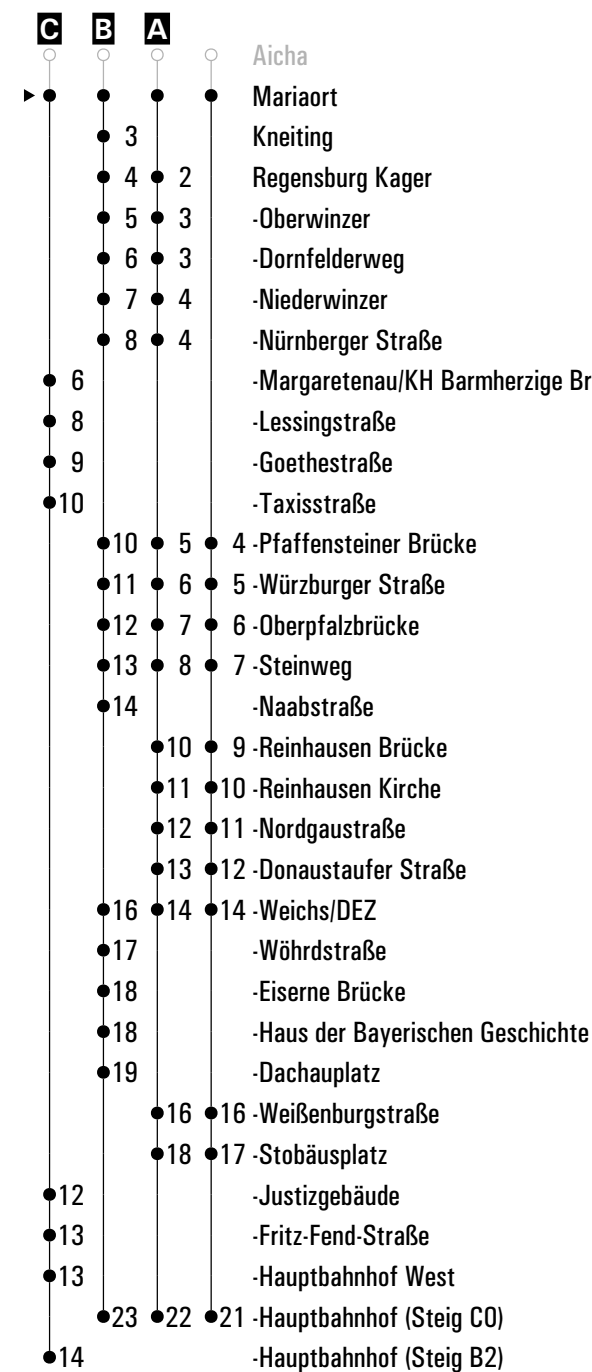
	Montag - Freitag						Samstag	Sonn-/Feiertag	
06	13	36	41 ^C						
07	02 ^S	09 ^S	12	15 ^S	21	40	13		
08	13	43					13		
09	13	43					13	02 ^B	
10	13						22		
11	13						13	02 ^B	
12	13						13		
13	13						13	02 ^B	
14	13						13		
15	13						13	02 ^B	
16	13						13		
17	13						13	02 ^B	
18	13						13		
19	13	43					13	02 ^B	
20							13		
21									
22	13 ^A						13 ^A		
23									
00	43 ^{A FR N28}						43 ^{A N28}		

Am 24.12. und 31.12. Verkehr wie an Samstagen falls diese Tage nicht auf einen Sonntag fallen.
 Einschränkungen hierzu entnehmen Sie bitte der Tagespresse oder unter www.rvv.de

Gültig ab 14.12.2025

A - C = Fahrwege **N28** = RVV Nachtbus N28 **S** = nur an Schultagen **FR** = nur freitags

Fahrwege mit Fahrzeit in Minuten





Sonn-/Feiertag

[illegible]

Fahrwege mit Fahrzeit in Minuten

○ Hemauf Volksfestplatz [P + R]

► ● **Kneiting**

- 1 Regensburg Kager

- 2-Oberwinzer

- 3-Dornfelderweg

- 4 -Niederwinzer

- 5 -Nürnberger Straße

- 7-Pfaffensteiner Brücke

- 8 -Würzburger Straße

- 9 -Oberpfalzbrücke

- 10 - Steinweg

- 11 -Naabstraße

- 13 -Weichs/DEZ

• 14 - Wöhrdstraße

- 15 -Eiserne Brücke

- 15 - Haus der Bayerischen Geschichte

- 16 - Dachauplatz

- 20 -Hauptbahnhof

Am 24.12. und 31.12. Verkehr wie an Samstagen falls diese Tage nicht auf einen Sonntag fallen. Einschränkungen hierzu entnehmen Gültig ab 14.12.2025
Sie bitte der Tagespresse oder unter www.rvv.de

	Montag - Freitag					Samstag				Sonn-/Feiertag			
06													
07													
08													
09										06 ^A			
10													
11										06 ^A			
12													
13										06 ^A			
14													
15										06 ^A			
16													
17										06 ^A			
18													
19										06 ^A			
20													
21													
22	15					15							
23													
00	45 ^{FR} N28					45 ^{N28}							
01													

Fahrwege mit Fahrzeit in Minuten

- A

Hemau Volksfestplatz [P + R]

Regensburg Kager

1 - Oberwinzer

2 - Dornfelderweg

3 - Niederwinzer

4 - Nürnberger Straße

6 - Pfaffensteiner Brücke

7 - Würzburger Straße

8 - Oberpfalzbrücke

9 - Steinweg

10 - Naabstraße

8 - Reinhausen Brücke

9 - Reinhausen Kirche

10 - Nordgaustraße

11 - Donaustauer Straße

12 - Weichs/DEZ

- Wöhrdstraße

- Eiserne Brücke

- Haus der Bayerischen Geschichte

- Dachauplatz

14 - Weißenburgstraße

16 - Stobäusplatz

19 - 20 - Hauptbahnhof

Am 24.12. und 31.12. Verkehr wie an Samstagen falls diese Tage nicht auf einen Sonntag fallen. Einschränkungen hierzu entnehmen Sie bitte der Tagespresse oder unter www.rvv.de Gültig ab 14.12.2025

A = fährt A
 N28 = RVV Nachtbus N28
 FR = nur freitags

	Montag - Freitag					Samstag				Sonn-/Feiertag			
06													
07													
08													
09										07 ^A			
10													
11										07 ^A			
12													
13										07 ^A			
14													
15										07 ^A			
16													
17										07 ^A			
18													
19										07 ^A			
20													
21													
22	16					16							
23													
00	46 ^{FR} N28					46 ^{N28}							
01													

Fahrwege mit Fahrzeit in Minuten

A

Hemau Volksfestplatz [P + R]

Regensburg Oberwinzer

1 • 0 -Dornfelderweg

2 • 1 -Niederwinzer

3 • 1 -Nürnberger Straße

5 • 2 -Pfaffensteiner Brücke

6 • 3 -Würzburger Straße

7 • 4 -Oberpfalzbrücke

8 • 5 -Steinweg

9 • -Naabstraße

7 -Reinhausen Brücke

8 -Reinhausen Kirche

9 -Nordgaustraße

10 -Donaustauer Straße

11 • 11 -Weichs/DEZ

12 • -Wöhrdstraße

13 • -Eiserne Brücke

13 • -Haus der Bayerischen Geschichte

14 • -Dachauplatz

13 -Weißenburgstraße

15 -Stobäusplatz

18 • 19 -Hauptbahnhof

Am 24.12. und 31.12. Verkehr wie an Samstagen falls diese Tage nicht auf einen Sonntag fallen. Einschränkungen hierzu entnehmen Sie bitte der Tagespresse oder unter www.rvv.de

Gültig ab 14.12.2025

A = fährt A

N28 = RVV Nachtbus N28

FR = nur freitags

	Montag - Freitag					Samstag				Sonn-/Feiertag			
06													
07													
08													
09										08 ^A			
10													
11										08 ^A			
12													
13										08 ^A			
14													
15										08 ^A			
16													
17										08 ^A			
18													
19										08 ^A			
20													
21													
22	16					16							
23													
00	46 ^{FR} N28					46 ^{N28}							
01													

Fahrwege mit Fahrzeit in Minuten

- A

Hemau Volksfestplatz [P + R]

Regensburg Dornfelderweg

1

1 -Niederwinzer

2

1 -Nürnberger Straße

4

2 -Pfaffensteiner Brücke

5

3 -Würzburger Straße

6

4 -Oberpfalzbrücke

7

5 -Steinweg

8

-Naabstraße

7 -Reinhausen Brücke

8 -Reinhausen Kirche

9 -Nordgaustraße

10 -Donaustauer Straße

10

11 -Weichs/DEZ

11

-Wöhrdstraße

12

-Eiserne Brücke

12

-Haus der Bayerischen Geschichte

13

-Dachauplatz

13 -Weißenburgstraße

15 -Stobäusplatz

17

19 -Hauptbahnhof
- Am 24.12. und 31.12. Verkehr wie an Samstagen falls diese Tage nicht auf einen Sonntag fallen. Einschränkungen hierzu entnehmen Sie bitte der Tagespresse oder unter www.rvv.de Gültig ab 14.12.2025
- A** = fährt A
 N28 = RVV Nachtbus N28
 FR = nur freitags
- Info: RVV-Kundenzentrum, Hemauerstr. 1, 93047 Regensburg, 0941-20 49 55 55, www.rvv.de, Änderungen vorbehalten.

Nr. 16028 Steig 2

	Montag - Freitag					Samstag				Sonn-/Feiertag			
06													
07													
08													
09										09 ^A			
10													
11										09 ^A			
12													
13										09 ^A			
14													
15										09 ^A			
16													
17										09 ^A			
18													
19										09 ^A			
20													
21													
22	17					17							
23													
00	47 ^{FR} N28					47 ^{N28}							
01													

Fahrwege mit Fahrzeit in Minuten

- A

Hemau Volksfestplatz [P + R]
- 1

3

4

5

6

7

9

10

11

11

12

16

Regensburg Niederwinzer

0 -Nürnberger Straße

1 -Pfaffensteiner Brücke

2 -Würzburger Straße

3 -Oberpfalzbrücke

4 -Steinweg

-Naabstraße

6 -Reinhausen Brücke

7 -Reinhausen Kirche

8 -Nordgaustraße

9 -Donaustauer Straße

10 -Weichs/DEZ

-Wöhrdstraße

-Eiserne Brücke

-Haus der Bayerischen Geschichte

-Dachauplatz

12 -Weißenburgstraße

14 -Stobäusplatz

18 -Hauptbahnhof

Am 24.12. und 31.12. Verkehr wie an Samstagen falls diese Tage nicht auf einen Sonntag fallen. Einschränkungen hierzu entnehmen Sie bitte der Tagespresse oder unter www.rvv.de

Gültig ab 14.12.2025

A = fährt A

N28 = RVV Nachtbus N28

FR = nur freitags

[illegible]

Fahrwege mit Fahrzeit in Minuten

A

Hemau Volksfestplatz [P + R]

Regensburg Nürnberger Straße

2 1 -Pfaffensteiner Brücke

3 2 -Würzburger Straße

4 3 -Oberpfalzbrücke

5 4 -Steinweg

6 -Naabstraße

6 -Reinhausen Brücke

7 -Reinhausen Kirche

8 -Nordgaustraße

9 -Donaustauer Straße

8 10 -Weichs/DEZ

9 -Wöhrdstraße

10 -Eiserne Brücke

10 -Haus der Bayerischen Geschichte

11 -Dachauplatz

12 -Weißenburgstraße

14 -Stobäusplatz

15 18 -Hauptbahnhof

Am 24.12. und 31.12. Verkehr wie an Samstagen falls diese Tage nicht auf einen Sonntag fallen. Einschränkungen hierzu entnehmen Sie bitte der Tagespresse oder unter www.rvv.de Gültig ab 14.12.2025

A = fährt A **N28** = RVV Nachtbus N28 **FR** = nur freitags



Montag - Freitag

05

06

07

08

09

10

11

12

13

14

15

16

17

18

47

Fahrwege mit Fahrzeit in Minuten

♀ **Aicha**

►● Rgbg. Margaretenau/KH Barmherzige Brüder

- 2-Lessingstraße

- 3 -Goethestraße

- 4 -Taxisstraße

- 6 - Justizgebäude

• 7 - Fritz-Fend-Straße

- 7 -Hauptbahnhof West

- 8 - Hauptbahnhof

Am 24.12. und 31.12. Verkehr wie an Samstagen falls diese Tage nicht auf einen Sonntag fallen. Einschränkungen hierzu entnehmen Sie bitte der Tagespresse oder unter www.rvv.de Gültig ab 14.12.2025



Montag - Freitag

05

06

07

08

09

10

11

12

13

14

15

16

17

18

49

Fahrwege mit Fahrzeit in Minuten

 Aicha

► ● Regensburg Lessingstraße

- 1 -Goethestraße

- 2-Taxisstraße


- 4 - Justizgebäude

- 5 - Fritz-Fend-Straße

•5 -Hauptbahnhof West

- 6 - Hauptbahnhof

Am 24.12. und 31.12. Verkehr wie an Samstagen falls diese Tage nicht auf einen Sonntag fallen. Einschränkungen hierzu entnehmen Sie bitte der Tagespresse oder unter www.rvv.de Gültig ab 14.12.2025

	Montag - Freitag																											
05																												
06	50																											
07																												
08																												
09																												
10																												
11																												
12																												
13																												
14																												
15																												
16																												
17																												
18																												

Fahrwege mit Fahrzeit in Minuten

- Aicha
- ▶

Regensburg Goethestraße
- 1 -Taxisstraße
- 3 -Justizgebäude
- 4 -Fritz-Fend-Straße
- 4 -Hauptbahnhof West
- 5 -Hauptbahnhof

Am 24.12. und 31.12. Verkehr wie an Samstagen falls diese Tage nicht auf einen Sonntag fallen. Einschränkungen hierzu entnehmen Sie bitte der Tagespresse oder unter www.rvv.de Gültig ab 14.12.2025




Montag - Freitag

05																				
06	51																			
07																				
08																				
09																				
10																				
11																				
12																				
13																				
14																				
15																				

Fahrwege mit Fahrzeit in Minuten

- Aicha
- ▶ ● Regensburg Taxisstraße
- 2 -Justizgebäude
- 3 -Fritz-Fend-Straße
- 3 -Hauptbahnhof West
- 4 -Hauptbahnhof

Am 24.12. und 31.12. Verkehr wie an Samstagen falls diese Tage nicht auf einen Sonntag fallen. Einschränkungen hierzu entnehmen Sie Gültig ab 14.12.2025 bitte der Tagespresse oder unter www.rvv.de

	Montag - Freitag						Samstag			Sonn-/Feiertag	
06	18	40									
07	07 ^S	14 ^S	17	20 ^S	26	45	18				
08	18	48					18				
09	18	48					18			12 ^A	
10	18						27				
11	18						18			12 ^A	
12	18						18				
13	18						18			12 ^A	
14	18						18				
15	18						18			12 ^A	
16	18						18				
17	18						18			12 ^A	
18	18						18				
19	18	48					18			12 ^A	
20							18				
21											
22	18						18				
23											
00	48 ^{FR} N28						48 ^{N28}				



Am 24.12. und 31.12. Verkehr wie an Samstagen falls diese Tage nicht auf einen Sonntag fallen. Einschränkungen hierzu entnehmen Sie bitte der Tagespresse oder unter www.rvv.de

Gültig ab 14.12.2025

A = fährt A

N28 = RVV Nachtbus N28

S = nur an Schultagen

FR = nur freitags

RVV

28

Regensburg Würzburger Straße

Regensburg Hauptbahnhof

	Montag - Freitag						Samstag				Sonn-/Feiertag		
05													
06	19	41											
07	09 ^s	15 ^s	18	22 ^s	28	47	19						
08	19	49					19						
09	19	49					19				13 ^A		
10	19						28						
11	19						19				13 ^A		
12	19						19						
13	19						19				13 ^A		
14	19						19						
15	19						19				13 ^A		
16	19						19						
17	19						19				13 ^A		
18	19						19						
19	19	49					19				13 ^A		
20							19						
21													
22	19						19						
23													
00	49 ^{FR} N28						49 ^{N28}						



Am 24.12. und 31.12. Verkehr wie an Samstagen falls diese Tage nicht auf einen Sonntag fallen. Einschränkungen hierzu entnehmen Sie bitte der Tagespresse oder unter www.rvv.de


Gültig ab 14.12.2025

A = fährt A

N28 = RVV Nachtbus N28

s = nur an Schultagen

FR = nur freitags

	Montag - Freitag						Samstag			Sonn-/Feiertag	
06	20	42									
07	10 ^s	16 ^s	19	23 ^s	29	48	20				
08	20	50					20				
09	20	50					20			14 ^A	
10	20						29				
11	20						20			14 ^A	
12	20						20				
13	20						20			14 ^A	
14	20						20				
15	20						20			14 ^A	
16	20						20				
17	20						20			14 ^A	
18	20						20				
19	20	50					20			14 ^A	
20							20				
21											
22	20						20				
23											
00	50 ^{FR} N28						50 ^{N28}				



Am 24.12. und 31.12. Verkehr wie an Samstagen falls diese Tage nicht auf einen Sonntag fallen. Einschränkungen hierzu entnehmen Sie bitte der Tagespresse oder unter www.rvv.de


Gültig ab 14.12.2025

A = fährt A

N28 = RVV Nachtbus N28

s = nur an Schultagen

FR = nur freitags

	Montag - Freitag						Samstag			Sonn-/Feiertag	
06	21	43									
07	11 ^S	17 ^S	20	25 ^S	31	50	21				
08	21	51					21				
09	21	51					21			15 ^A	
10	21						30				
11	21						21			15 ^A	
12	21						21				
13	21						21			15 ^A	
14	21						21				
15	21						21			15 ^A	
16	21						21				
17	21						21			15 ^A	
18	21						21				
19	21	51					21			15 ^A	
20							21				
21											
22	21						21				
23											
00	51 ^{FR} N28						51 ^{N28}				

A		
	Langenkreith West	
▶	Regensburg Steinweg	
1	-Naabstraße	
2	-Reinhausen Brücke	
3	-Reinhausen Kirche	
4	-Nordgaustraße	
5	-Donaustauer Straße	
3	7 -Weichs/DEZ	
4	-Wöhrdstraße	
5	-Eiserne Brücke	
5	-Haus der Bayerischen Geschichte	
6	-Dachauplatz	
	9 -Weißenburgstraße	
	10 -Stobäusplatz	
10	14 -Hauptbahnhof	

Am 24.12. und 31.12. Verkehr wie an Samstagen falls diese Tage nicht auf einen Sonntag fallen. Einschränkungen hierzu entnehmen Sie bitte der Tagespresse oder unter www.rvv.de

Gültig ab 14.12.2025

A = fährt A

N28 = RVV Nachtbus N28

S = nur an Schultagen

FR = nur freitags



Sonn-/Feiertag

[illegible]

Fahrwege mit Fahrzeit in Minuten

○ Hemau Volksfestplatz [P+R]

► ● Regensburg Naabstraße

- 2 -Weichs/DEZ

• 3 - Wöhrdstraße

- 4 -Eiserne Brücke

- 4 -Haus der Bayerischen Geschichte

- 5 - Dachauplatz

- 9 - Hauptbahnhof

Am 24.12. und 31.12. Verkehr wie an Samstagen falls diese Tage nicht auf einen Sonntag fallen. Einschränkungen hierzu entnehmen Sie bitte der Tagespresse oder unter www.rvv.de

	Montag - Freitag							Samstag						
05														
06	23	45												
07	13 ^s	19 ^s	22	27 ^s	33	52		23						
08	23	53						23						
09	23	53						23						
10	23							32						
11	23							23						
12	23							23						
13	23							23						
14	23							23						
15	23							23						
16	23							23						
17	23							23						
18	23							23						
19	23	53						23						
20								23						
21														
22	23							23						
23														
00	53 ^{FR} _{N28}							53 ^{N28}						

- Fahrwege mit Fahrzeit in Minuten
- Langenkreith West
 - Regensburg Reinhausen Brücke
 - 1 -Reinhausen Kirche
 - 2 -Nordgaustraße
 - 3 -Donaustauer Straße
 - 5 -Weichs/DEZ
 - 7 -Weißenburgstraße
 - 8 -Stobäusplatz
 - 12 -Hauptbahnhof

Am 24.12. und 31.12. Verkehr wie an Samstagen falls diese Tage nicht auf einen Sonntag fallen. Einschränkungen hierzu entnehmen Sie bitte der Tagespresse oder unter www.rvv.de Gültig ab 14.12.2025

N28

= RVV Nachtbus N28

s

= nur an Schultagen

FR

= nur freitags



Montag - Freitag

Samstag

06	24	46										
07	14 ^s	20 ^s	23	28 ^s	34	53	24					
08	24	54					24					
09	24	54					24					
10	24						33					
11	24						24					
12	24						24					
13	24						24					
14	24						24					
15	24						24					
16	24						24					
17	24						24					
18	24						24					
19	24	54					24					
20							24					
21												
22	24						24					
23												
00	54 ^{FR} N28						54 ^{N28}					

Fahrwege mit Fahrzeit in Minuten

○ Langenkreith West

- ▶ ● Regensburg Reinhausen Kirche
- 1 - Nordgaustraße
- 2 - Donaustauer Straße
- 4 - Weichs/DEZ
- 6 - Weißenburgstraße
- 7 - Stobäusplatz
- 11 - Hauptbahnhof

Am 24.12. und 31.12. Verkehr wie an Samstagen falls diese Tage nicht auf einen Sonntag fallen. Einschränkungen hierzu entnehmen Sie bitte der Tagespresse oder unter www.rvv.de Gültig ab 14.12.2025

N28 = RVV Nachtbus N28**s** = nur an Schultagen**FR** = nur freitags

	Montag - Freitag							Samstag						
05														
06	25	47												
07	15 ^s	21 ^s	24	29 ^s	35	54		25						
08	25	55						25						
09	25	55						25						
10	25							34						
11	25							25						
12	25							25						
13	25							25						
14	25							25						
15	25							25						
16	25							25						
17	25							25						
18	25							25						
19	25	55						25						
20								25						
21														
22	25							25						
23														
00	55 ^{FR} N28							55 ^{N28}						

Fahrwege mit Fahrzeit in Minuten


- Langenkreith West
- ▶ ● Regensburg Nordgaustraße
- 1 -Donauufer Straße
- 3 -Weichs/DEZ
- 5 -Weißenburgstraße
- 6 -Stobäusplatz
- 10 -Hauptbahnhof

Am 24.12. und 31.12. Verkehr wie an Samstagen falls diese Tage nicht auf einen Sonntag fallen. Einschränkungen hierzu entnehmen Sie bitte der Tagespresse oder unter www.rvv.de Gültig ab 14.12.2025

N28 = RVV Nachtbus N28

FR = nur freitags

s = nur an Schultagen

	Montag - Freitag						Samstag					
06	26	48										
07	17 ^s	22 ^s	25	31 ^s	37	55	26					
08	26	56					26					
09	26	56					26					
10	26						35					
11	26						26					
12	26						26					
13	26						26					
14	26						26					
15	26						26					
16	26						26					
17	26						26					
18	26						26					
19	26	56					26					
20							26					
21												
22	26						26					
23												
00	56 ^{FR} N28						56 ^{N28}					

Fahrwege mit Fahrzeit in Minuten

- Langenkreith West
- ● Rgbg. Donaustauer Straße
- 2 -Weichs/DEZ
- 4 -Weißenburgstraße
- 5 -Stobäusplatz
- 9 -Hauptbahnhof

Am 24.12. und 31.12. Verkehr wie an Samstagen falls diese Tage nicht auf einen Sonntag fallen. Einschränkungen hierzu entnehmen Sie bitte der Tagespresse oder unter www.rvv.de Gültig ab 14.12.2025

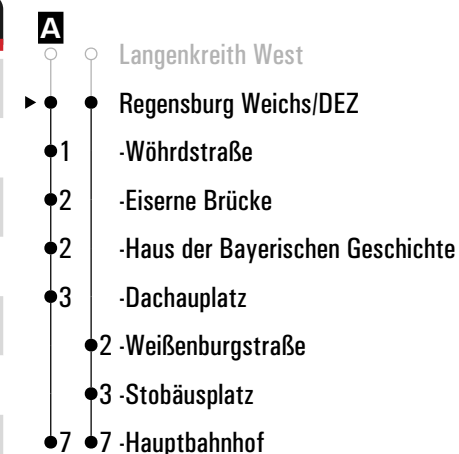
N28 = RVV Nachtbus N28

s = nur an Schultagen

FR = nur freitags

	Montag - Freitag						Samstag			Sonn-/Feiertag	
06	27	50									
07	18 ^s	23 ^s	26	33 ^s	39	57	27				
08	27	57					27				
09	27	57					27			18 ^A	
10	27						36				
11	27						27			18 ^A	
12	27						27				
13	27						27			18 ^A	
14	27						27				
15	27						27			18 ^A	
16	27						27				
17	27						27			18 ^A	
18	27						27				
19	27	57					27			18 ^A	
20							27				
21											
22	27						27				
23											
00	57 ^{FR} N28						57 ^{N28}				

Fahrwege mit Fahrzeit in Minuten



Am 24.12. und 31.12. Verkehr wie an Samstagen falls diese Tage nicht auf einen Sonntag fallen. Einschränkungen hierzu entnehmen Sie bitte der Tagespresse oder unter www.rvv.de

Gültig ab 14.12.2025

A = fährt A

N28 = RVV Nachtbus N28

s = nur an Schultagen

FR = nur freitags

🕒

Sonn-/Feiertag

05																				
06																				
07																				
08																				
09	19																			
10																				
11	19																			
12																				
13	19																			
14																				
15	19																			
16																				
17	19																			
18																				
19	19																			
20																				
21																				
22																				
23																				
00																				
01																				

- Fahrwege mit Fahrzeit in Minuten
- Hemau Volksfestplatz [P + R]
- ▶ ● Regensburg Wöhrdstraße
- 1 -Eiserne Brücke
- 1 -Haus der Bayerischen Geschichte
- 2 -Dachauplatz
- 6 -Hauptbahnhof

Am 24.12. und 31.12. Verkehr wie an Samstagen falls diese Tage nicht auf einen Sonntag fallen. Einschränkungen hierzu entnehmen Sie bitte der Tagespresse oder unter www.rvv.de

Gültig ab 14.12.2025

Sonn-/Feiertag

05																				
06																				
07																				
08																				
09	20																			
10																				
11	20																			
12																				
13	20																			
14																				
15	20																			
16																				
17	20																			
18																				
19	20																			
20																				
21																				
22																				
23																				
00																				
01																				

Am 24.12. und 31.12. Verkehr wie an Samstagen falls diese Tage nicht auf einen Sonntag fallen. Einschränkungen hierzu entnehmen Sie bitte der Tagespresse oder unter www.rvv.de

Gültig ab 14.12.2025

- Fahrwege mit Fahrzeit in Minuten
- Hemau Volksfestplatz [P + R]
- ▶ ● Regensburg Eiserne Brücke
- 0 -Haus der Bayerischen Geschichte
- 1 -Dachauplatz
- 5 -Hauptbahnhof

<div> <div> <div></div> <div></div> </div> <div>Sonn-/Feiertag</div> </div>																				
05																				
06																				
07																				
08																				
09	20																			
10																				
11	20																			
12																				
13	20																			
14																				
15	20																			
16																				
17	20																			
18																				
19	20																			
20																				
21																				
22																				
23																				
00																				
01																				

Am 24.12. und 31.12. Verkehr wie an Samstagen falls diese Tage nicht auf einen Sonntag fallen. Einschränkungen hierzu entnehmen Sie bitte der Tagespresse oder unter www.rvv.de

Gültig ab 14.12.2025

Fahrwege mit Fahrzeit in Minuten

○

Hemau Volksfestplatz [P + R]

►

Rgbg. Haus der Bayerischen Geschichte

●

1 -Dachauplatz

●

5 -Hauptbahnhof



Sonn-/Feiertag

[illegible]


Fahrwege mit Fahrzeit in Minuten

○ Hemauf Volksfestplatz [P+R]

► ● Regensburg Dachauplatz

- 4 -Hauptbahnhof

Am 24.12. und 31.12. Verkehr wie an Samstagen falls diese Tage nicht auf einen Sonntag fallen. Einschränkungen hierzu entnehmen Sie bitte der Tagespresse oder unter www.rvv.de Gültig ab 14.12.2025

	Montag - Freitag						Samstag					
05												
06	29	52										
07	20 ^s	25 ^s	28	35 ^s	41	59	29					
08	29	59					29					
09	29	59					29					
10	29						38					
11	29						29					
12	29						29					
13	29						29					
14	29						29					
15	29						29					
16	29						29					
17	29						29					
18	29						29					
19	29	59					29					
20							29					
21												
22	29						29					
23												
00	59 ^{FR} _{N28}						59 ^{N28}					
01												

Fahrwege mit Fahrzeit in Minuten


- Langenkreith West
- ▶ ● Regensburg Weißenburgstraße
- 1 - Stobäusplatz
- 5 - Hauptbahnhof

Am 24.12. und 31.12. Verkehr wie an Samstagen falls diese Tage nicht auf einen Sonntag fallen. Einschränkungen hierzu entnehmen Sie bitte der Tagespresse oder unter www.rvv.de Gültig ab 14.12.2025

N28 = RVV Nachtbus N28 **s** = nur an Schultagen **FR** = nur freitags

	Montag - Freitag							Samstag						
06	31	53												
07	22 ^s	27 ^s	30	37 ^s	43			31						
08	01	31						31						
09	01	31						31						
10	01	31						40						
11	31							31						
12	31							31						
13	31							31						
14	31							31						
15	31							31						
16	31							31						
17	31							31						
18	31							31						
19	31							31						
20	01							31						
21														
22	31							31						
23														
00														
01	01 ^{FR} N28							01 ^{N28}						

Fahrwege mit Fahrzeit in Minuten



Am 24.12. und 31.12. Verkehr wie an Samstagen falls diese Tage nicht auf einen Sonntag fallen. Einschränkungen hierzu entnehmen Sie bitte der Tagespresse oder unter www.rvv.de Gültig ab 14.12.2025

N28 = RVV Nachtbus N28

s = nur an Schultagen

FR = nur freitags

Info: RVV-Kundenzentrum, Hemauerstr. 1, 93047 Regensburg, 0941-20 49 55 55, www.rvv.de, Änderungen vorbehalten.

Nr. 11170 Steig 4



Montag - Freitag

05																				
06	53																			
07																				
08																				
09																				
10																				
11																				
12																				
13																				
14																				
15																				

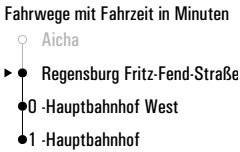
Am 24.12. und 31.12. Verkehr wie an Samstagen falls diese Tage nicht auf einen Sonntag fallen. Einschränkungen hierzu entnehmen Sie Gültig ab 14.12.2025 bitte der Tagespresse oder unter www.rvv.de

Fahrwege mit Fahrzeit in Minuten

- Aicha
- ●

Regensburg Justizgebäude
- 1 -Fritz-Fend-Straße
- 1 -Hauptbahnhof West
- 2 -Hauptbahnhof

<div> <div></div> <div>Montag - Freitag</div> </div>																				
05																				
06	54																			
07																				
08																				
09																				
10																				
11																				
12																				
13																				
14																				
15																				
16																				
17																				
18																				
19																				
20																				
21																				
22																				
23																				
00																				
01																				



Am 24.12. und 31.12. Verkehr wie an Samstagen falls diese Tage nicht auf einen Sonntag fallen. Einschränkungen hierzu entnehmen Sie Gültig ab 14.12.2025 bitte der Tagespresse oder unter www.rvv.de

	Montag - Freitag				Samstag				Sonn-/Feiertag			
05	30 ^s											
06	45											
07	45				45							
08	45				45							
09	45				45				30 ^C			
10	45				45							
11	45				45				30 ^C			
12	15 ^B	45			45							
13	20 ^{A/S28s}	45			45				30 ^C			
14	15 ^{A/S28nSF}	45			45							
15	15	30 ^{A/S28nSF}	45		45				30 ^C			
16	15 ^B	30 ^{A/S28nSF}	45		45							
17	15 ^E	30 ^{A/S28nSF}	45		45				30 ^C			
18	15 ^B	45			45							
19	15	45							30 ^C			
20	15				15							
21												
22	45				45							
23												
00	15 ^{FR}				15							
01	35 ^{D/FRN28}				35 ^{DN28}							

Am 24.12. und 31.12. Verkehr wie an Samstagen falls diese Tage nicht auf einen Sonntag fallen.
Einschränkungen hierzu entnehmen Sie bitte der Tagespresse oder unter www.rvv.de

Gültig ab 14.12.2025

A - E = Fahrwege **N28** = RVV Nachtbus N28 **S28** = Schnellbus **nSF** = nicht in den Sommerferien **s** = nur an Schultagen **FR** = nur freitags

Fahrwege mit Fahrzeit in Minuten

E

D

C

B

A

4

4

3

4

4

6

6

3

6

6

8

8

7

8

8

9

9

8

9

9

10

10

10

10

10

11

11

11

11

11

12

12

12

12

12

14

14

8

14

10

15

15

10

15

11

16

16

12

16

13

17

17

13

17

15

18

15

15

18

15

19

16

16

19

16

19

17

17

19

17

20

19

19

20

19

21

21

21

21

21

22

22

22

22

22

24

24

25

24

24

25

25

28

25

25

25

28

28

25

25

26

26

29

26

26

28

28

31

28

28

29

29

32

29

29

31

31

31

31

24

32

32

32

32

25

30

33

33

30

30

31

34

34

31

31

32

35

35

32

32

33

36

36

33

33

34

37

37

34

34

34

34

34

34

27

38

41

41

38

38

36

29

29

36

29

37

30

30

37

30

38

31

31

38

31

38

40

40

38

40

39

41

41

39

41

40

42

42

40

42

42

44

44

42

44

44

46

46

44

46

45

47

47

45

47

46

48

48

46

48

47

49

49

47

49

48

50

50

48

50

50

52

52

50

52

53

53

53

53

53

54

54

54

54

54

55

55

55

55

55

58

58

58

58

58

65

65

65

65

65

67

67

67

67

67

51

51

51

51

51

54

54

54

54

54

55

55

55

55

55

56

56

56

56

56

57

57

57

57

57

Regensburg Hauptbahnhof

Stobäusplatz

Weißenburgstraße

Dachauplatz

Haus der Bayerischen Geschichte

Eiserne Brücke

Wöhrdstraße

Weichs/DEZ

Donaustauer Straße

Nordgaustraße

Reinhausen Kirche

Reinhausen Brücke

Naabstraße

Steinweg

Oberpfalzbrücke

Würzburger Straße

Pfaffensteiner Brücke

Nürnberger Straße

Niederwinzer

Dornfelderweg

Oberwinzer

Kager

Kneiting

Mariaort

Etterzhausen Schlossbrauerei

Abzw. Bahnhof

Domspatenstraße

Nittendorf Glockensiedlung

Talstraße

Am Bernstein

Pollenried Tankstelle

Kapelle

Undorf Dachgred

Bahnhof

Tankstelle

Abzw. Eichhofen

Steinerbrückl

Deuerling Bahnhof

Abzw. Undorf (Steig 1)

Abzw. Undorf (Steig 2)

Neudeuerling

Neuhäusl

Pittmannsdorf

Abzw. Kochenthal

Hohenschambach

Abzw. Klingen

Hemau Einkaufszentrum

Förderschule

Stadtplatz

Beratshausener Straße

Wittelsbacherstraße

Volksfestplatz [P+R]

Nürnberger Straße

Stadtplatz

Kelheimer Straße

Kollersried Kreisstraße

Beratshausen Marktplatz

Bahnhof

Langenkreith Ost

West

Abzw. Thonlohe

Pellndorf

Pfälzerhof

	Montag - Freitag					Samstag				
05	34 ^S									
06	49									
07	49					49				
08	49					49				
09	49					49				
10	49					49				
11	49					49				
12	19 ^B	49				49				
13	24 ^{A S28}	49				49				
14	19 ^{A S28} ^{nSF}	49				49				
15	19	34 ^{A S28} ^{nSF}	49			49				
16	19 ^B	34 ^{A S28} ^{nSF}	49			49				
17	19 ^D	34 ^{A S28} ^{nSF}	49			49				
18	19 ^B	49				49				
19	19	49								
20	19					19				
21										
22	49					49				
23										
00	19 ^{FR}					19				
01	39 ^{C FR} ^{N28}					39 ^C ^{N28}				

Am 24.12. und 31.12. Verkehr wie an Samstagen falls diese Tage nicht auf einen Sonntag fallen. Einschränkungen Gültig ab 14.12.2025
 hierzu entnehmen Sie bitte der Tagespresse oder unter www.rvv.de

A - D = Fahrwege **S28** = Schnellbus **nSF** = nicht in den Sommerferien **S** = nur an Schultagen **FR** = nur freitags
N28 = RVV Nachtbus N28

Info: RVV-Kundenzentrum, Hemauerstr. 1, 93047 Regensburg, 0941-20 49 55 55, www.rvv.de, Änderungen vorbehalten.

Fahrwege mit Fahrzeit in Minuten

D	C	B	A		
2	2	2	2	2	Regensburg Hauptbahnhof
4	4	4	4	4	Regensburg Stobäusplatz
5	5	5	5	5	2-Weißenburgstraße
6	6	6	6	6	4-Weichs/DEZ
7	7	7	7	7	5-Donaustauer Straße
8	8	8	8	8	6-Nordgastraße
					7-Reinhausen Kirche
					8-Reinhausen Brücke
					-Naabstraße
10	10	10	10	6	-Steinweg
11	11	11	9	8	10-Oberpfalzbrücke
12	12	12	10	9	11-Würzburger Straße
13	13	13	11	10	12-Pfaffensteiner Brücke
	14				-Nürnberger Straße
	15				-Niederwinzer
	15				-Dornfelderweg
	16				-Oberwinzer
	17				-Kager
18	18	18			18 Mariaort
20	20	20			20 Etterzhausen Schlossbrauerei
21	21	21			21-Abzw. Bahnhof
21	21	21			21-Domspatzenstraße
22	22	22			22 Nittendorf Glockensiedlung
24	24	24			24-Talstraße
25	25	25			25-Am Bernstein
27		27	20		Pollenried Tankstelle
28		28	21		-Kapelle
	26				26 Undorf Dachgred
	27				27-Bahnhof
	28				28-Tankstelle
	29				29-Abzw. Eichhofen
	30				30 Steinerbrückl
30		30	23		Deuerling Bahnhof
	34				34-Abzw. Undorf (Steig 1)
32		32	25		-Abzw. Undorf (Steig 2)
33	35	33	26		35 Neudeuerling
34	36	34	27		36 Neuhäusl
34	36	34	27		36 Pittmannsdorf
35	37	35	28		37 Abzw. Kochenthal
36	38	36	29		38 Hohenschambach
38	40	38	31		40 Abzw. Klingen
40	42	40	33		42 Hemau Einkaufszentrum
41	43	41	34		43-Förderschule
42	44	42	35		44-Stadtplatz
46	48	46	39		48-Volksfestplatz [P+R]
	63				Beratshausen Bahnhof
					Pfäzherhof
53					

	Montag - Freitag				Samstag			
05	36 ^S							
06	51							
07	51				51			
08	51				51			
09	51				51			
10	51				51			
11	51				51			
12	21 ^B	51			51			
13	26 ^{A S28}	51			51			
14	21 ^{A S28 nSF}	51			51			
15	21	36 ^{A S28 nSF}	51		51			
16	21 ^B	36 ^{A S28 nSF}	51		51			
17	21 ^D	36 ^{A S28 nSF}	51		51			
18	21 ^B	51			51			
19	21	51						
20	21				21			
21								
22	51				51			
23								
00	21 ^{FR}				21			
01	41 ^{C FR N28}				41 ^{C N28}			

Am 24.12. und 31.12. Verkehr wie an Samstagen falls diese Tage nicht auf einen Sonntag fallen. Einschränkungen Gültig ab 14.12.2025
 hierzu entnehmen Sie bitte der Tagespresse oder unter www.rvv.de

A - D = Fahrwege **S28** = Schnellbus **nSF** = nicht in den Sommerferien **S** = nur an Schultagen **FR** = nur freitags
N28 = RVV Nachtbus N28

Fahrwege mit Fahrzeit in Minuten

D	C	B	A	
2	2	2	2	Regensburg Hauptbahnhof
3	3	3	2	Regensburg Weißenburgstraße
4	4	4	2	2 -Weichs/DEZ
5	5	5	2	3 -Donaustauer Straße
6	6	6	2	4 -Nordgaustraße
			4	5 -Reinhausen Kirche
			6	6 -Reinhausen Brücke
			8	-Naabstraße
8	8	8	6	8 -Steinweg
9	9	9	7	9 -Oberpfalzbrücke
10	10	10	8	10 -Würzburger Straße
11	11	11	9	11 -Pfaffensteiner Brücke
	12			-Nürnberger Straße
	13			-Niederwinzer
	13			-Dornfelderweg
	14			-Oberwinzer
	15			-Kager
16	16	16		16 Mariaort
18	18	18		18 Etterzhausen Schlossbrauerei
19	19	19		19 -Abzw. Bahnhof
19	19	19		19 -Domspitzenstraße
20	20	20		20 Nittendorf Glockensiedlung
22	22	22		22 -Talstraße
23	23	23		23 -Am Bernstein
25		25	18	Pollenried Tankstelle
26		26	19	-Kapelle
	24			24 Undorf Dachgred
	25			25 -Bahnhof
	26			26 -Tankstelle
	27			27 -Abzw. Eichhofen
	28			28 Steinerbrückl
28		28	21	Deuerling Bahnhof
	32			32 -Abzw. Undorf (Steig 1)
30		30	23	-Abzw. Undorf (Steig 2)
31	33	31	24	33 Neudeuerling
32	34	32	25	34 Neuhäusl
32	34	32	25	34 Pittmannsdorf
33	35	33	26	35 Abzw. Kochenthal
34	36	34	27	36 Hohenschambach
36	38	36	29	38 Abzw. Klingen
38	40	38	31	40 Hemau Einkaufszentrum
39	41	39	32	41 -Förderschule
40	42	40	33	42 -Stadtplatz
41	43	41	34	43 -Beratzhausener Straße
44	46	44	37	46 -Volksfestplatz [P+R]
	61			Beratzhausen Bahnhof
				Pfälzerhof
51				




Sonn-/Feiertag

[illegible]

Am 24.12. und 31.12. Verkehr wie an Samstagen falls diese Tage nicht auf einen Sonntag fallen. Einschränkungen hierzu entnehmen Gültig ab 14.12.2025
Sie bitte der Tagespresse oder unter www.rvv.de

- Regensburg Hauptbahnhof
- Regensburg Dachauplatz
- 0 -Haus der Bayerischen Geschichte
- 1 -Eiserne Brücke
- 2 -Wöhrdstraße
- 4 -Weichs/DEZ
- 5 -Naabstraße
- 7 -Steinweg
- 8 -Oberpfalzbrücke
- 9 -Würzburger Straße
- 10 -Pfaffensteiner Brücke
- 12 -Nürnberger Straße
- 13 -Niederwinzer
- 14 -Dornfelderweg
- 16 -Oberwinzer
- 18 -Kager
- 19 Kneiting
- 22 Mariaort
- 24 Etterzhausen Schlossbrauerei
- 25 -Abzw. Bahnhof
- 25 -Domspatzenstraße
- 26 Nittendorf Glockensiedlung
- 28 -Talstraße
- 29 -Am Bernstein
- 30 Undorf Dachgred
- 31 -Bahnhof
- 32 -Tankstelle
- 33 -Abzw.Eichhofen
- 34 Steinerbrüchl
- 38 Deuerling Abzw. Undorf
- 39 Neudeuerling
- 40 Neuhäusl
- 40 Pittmannsdorf
- 41 Abzw. Kochenthal
- 42 Hohenschambach
- 44 Abzw. Klingen
- 46 Hemau Einkaufszentrum
- 47 -Förderschule
- 48 -Stadtplatz
- 49 -Beratzhausener Straße
- 50 -Wittelsbacherstraße
- 52 -Volksfestplatz [P + R]

 Sonn-/Feiertag																			
05																			
06																			
07																			
08																			
09	33																		
10																			
11	33																		
12																			
13	33																		
14																			
15	33																		
16																			
17	33																		
18																			
19	33																		
20																			
21																			
22																			
23																			
00																			
01																			

Am 24.12. und 31.12. Verkehr wie an Samstagen falls diese Tage nicht auf einen Sonntag fallen. Einschränkungen hierzu entnehmen Sie bitte der Tagespresse oder unter www.rvv.de

Gültig ab 14.12.2025

- Fahrwege mit Fahrzeit in Minuten
- Regensburg Hauptbahnhof

► ● Rgbg. Haus der Bayerischen Geschichte

● 1 -Eiserne Brücke

● 2 -Wöhrdstraße

● 4 -Weichs/DEZ

● 5 -Naabstraße

● 7 -Steinweg

● 8 -Oberpfalzbrücke

● 9 -Würzburger Straße

● 10 -Pfaffensteiner Brücke

● 12 -Nürnberger Straße

● 13 -Niederwinzer

● 14 -Dornfelderweg

● 16 -Oberwinzer

● 18 -Kager

● 19 Kneiting

● 22 Mariaort

● 24 Etterzhausen Schlossbrauerei

● 25 -Abzw. Bahnhof

● 25 -Domspatzenstraße

● 26 Nittendorf Glockensiedlung

● 28 -Talstraße

● 29 -Am Bernstein

● 30 Undorf Dachgred

● 31 -Bahnhof

● 32 -Tankstelle

● 33 -Abzw.Eichhofen

● 34 Steinerbrückl

● 38 Deuerling Abzw. Undorf

● 39 Neudeuerling

● 40 Neuhäusl

● 40 Pittmannsdorf

● 41 Abzw. Kochenthal

● 42 Hohenschambach

● 44 Abzw. Klingen

● 46 Hemau Einkaufszentrum

● 47 -Förderschule

● 48 -Stadtplatz

● 49 -Beratzhausener Straße

● 50 -Wittelsbacherstraße

● 52 -Volksfestplatz [P + R]

**Sonn-/Feiertag**[illegible]

Am 24.12. und 31.12. Verkehr wie an Samstagen falls diese Tage nicht auf einen Sonntag fallen. Einschränkungen hierzu entnehmen Sie bitte der Tagespresse oder unter www.rvv.de Gültig ab 14.12.2025

Fahrwege mit Fahrzeit in Minuten

♀ Regensburg Hauptbahnhof

► ● Regensburg Eiserne Brücke

- 1 - Wöhrdstraße

- 3 -Weichs/DEZ

- 4 -Naabstraße

- 6 -Steinweg

- 7 -Oberpfalzbrücke

- 8 -Würzburger Stra

- 9 -Pfaffensteiner Brücke

- 11 -Nürnberger Straße

- 12 -Niederwinzer

● 13 -Dornfelderweg

- 15 -Oberwinzer

- 17 -Kager

- 18 Kneiting

- 21 Mariaort

● 23 Etterzhausen Schlossbrauerei

- 24 -Abzw. Bahnhof

- 24 -Domspatzenstraße

- 25 Nittendorf Glockensiedlung

● 27 - Talstraße

- 28 - Am Bernstein

- 29 Undorf Dachored

● 30 - Bahnhof

- 31. Tankstelle

- 32 -Abzw.Eichhofen

●33 Steinerbrückl

• 37 Deuerling Abzw. Undorf

● 38 Neudeuerling

● 39 Neuhäusl

●39 Pittmannsdorf

•40 Abzw. Kochenthal

●41 Hohenschambach

●43 Abzw. Klingen

- 45 Hemau Einkaufszentrum

●46 -Förderschule

- 47 - Stadtplatz

• 48 -Beratzhausener Straße

●49 -Wittelsbacherstraße

- 51 -Volksfestplatz [P+R]

	Sonn-/Feiertag																							
05																								
06																								
07																								
08																								
09	35																							
10																								
11	35																							
12																								
13	35																							
14																								
15	35																							
16																								
17	35																							
18																								
19	35																							
20																								
21																								
22																								
23																								
00																								
01																								

Am 24.12. und 31.12. Verkehr wie an Samstagen falls diese Tage nicht auf einen Sonntag fallen. Einschränkungen hierzu entnehmen Sie bitte der Tagespresse oder unter www.rvv.de

Gültig ab 14.12.2025

- Fahrwege mit Fahrzeit in Minuten
- Regensburg Hauptbahnhof

► Regensburg Wöhrdstraße

● 2 -Weichs/DEZ

● 3 -Naabstraße

● 5 -Steinweg

● 6 -Oberpfalzbrücke

● 7 -Würzburger Straße

● 8 -Pfaffensteiner Brücke

● 10 -Nürnberger Straße

● 11 -Niederwinzer

● 12 -Dornfelderweg

● 14 -Oberwinzer

● 16 -Kager

● 17 Kneiting

● 20 Mariaort

● 22 Etterzhausen Schlossbrauerei

● 23 -Abzw. Bahnhof

● 23 -Domspatzenstraße

● 24 Nittendorf Glockensiedlung

● 26 -Talstraße

● 27 -Am Bernstein

● 28 Undorf Dachgred

● 29 -Bahnhof

● 30 -Tankstelle

● 31 -Abzw.Eichhofen

● 32 Steinerbrückl

● 36 Deuerling Abzw. Undorf

● 37 Neudeuerling

● 38 Neuhäusl

● 38 Pittmannsdorf

● 39 Abzw. Kochenthal

● 40 Hohenschambach

● 42 Abzw. Klingen

● 44 Hemau Einkaufszentrum

● 45 -Förderschule

● 46 -Stadtplatz

● 47 -Beratzhausener Straße

● 48 -Wittelsbacherstraße

● 50 -Volksfestplatz [P + R]

	Montag - Freitag				Samstag				Sonn-/Feiertag			
05	38 ^s											
06	53											
07	53				53							
08	53				53							
09	53				53				37 ^C			
10	53				53							
11	53				53				37 ^C			
12	23 ^B	53			53							
13	28 ^{A S28} _s	53			53				37 ^C			
14	23 ^{A S28} _{nSF}	53			53							
15	23	38 ^{A S28} _{nSF}	53		53				37 ^C			
16	23 ^B	38 ^{A S28} _{nSF}	53		53							
17	23 ^E	38 ^{A S28} _{nSF}	53		53				37 ^C			
18	23 ^B	53			53							
19	23	53							37 ^C			
20	23				23							
21												
22	53				53							
23												
00	23 ^{FR}				23							
01	43 ^{D FR} _{N28}				43 ^D _{N28}							

Fahrwege mit Fahrzeit in Minuten

E

D

C

B

A

1

2

3

4

6

7

8

9

10

11

12

13

14

16

17

17

18

20

21

23

24

22

23

24

25

26

26

28

29

30

31

30

30

31

32

30

32

33

32

34

36

37

38

39

40

41

42

44

45

46

47

50

57

59

43

46

47

48

49

Regensburg Hauptbahnhof

Regensburg Weichs/DEZ

1 - Donaustauer Straße

2 - Nordgaustraße

3 - Reinhausen Kirche

4 - Reinhausen Brücke

- Naabstraße

6 - Steinweg

7 - Oberpfalzbrücke

8 - Würzburger Straße

9 - Pfaffensteiner Brücke

- Nürnberger Straße

- Niederwinzer

- Dornfelderweg

- Oberwinzer

- Kager

- Kneiting

14 Mariaort

16 Etterzhausen Schlossbrauerei

17 - Abzw. Bahnhof

17 - Domspitzenstraße

18 Nittendorf Glockensiedlung

20 - Talstraße

21 - Am Bernstein

Pollenried Tankstelle

- Kapelle

22 Undorf Dachgred

23 - Bahnhof

24 - Tankstelle

25 - Abzw. Eichhofen

26 Steinerbrückl

Deuerling Bahnhof

30 - Abzw. Undorf (Steig 1)

- Abzw. Undorf (Steig 2)

31 Neudeuerling

32 Neuhäusl

32 Pittmannsdorf

33 Abzw. Kochenthal

34 Hohenschambach

36 Abzw. Klingen

38 Hemau Einkaufszentrum

39 - Förderschule

40 - Stadtplatz

41 - Beratzhausener Straße

42 - Wittelsbacherstraße

44 - Volksfestplatz [P + R]

- Nürnberger Straße

- Stadtplatz

- Kelheimer Straße

Kollersried Kreisstraße

Beratzhausen Marktplatz

- Bahnhof

Langenkreith Ost

- West

Abzw. Thonlohe

Pellndorf

Pfälzerhof

Am 24.12. und 31.12. Verkehr wie an Samstagen falls diese Tage nicht auf einen Sonntag fallen. Einschränkungen hierzu entnehmen Sie bitte der Tagespresse oder unter www.rvv.de

A - E = Fahrwege **N28** = RVV Nachtbus N28 **S28** = Schnellbus **nSF** = nicht in den Sommerferien **s** = nur an Schultagen **FR** = nur freitags

	Montag - Freitag						Samstag					
05	39 ^S											
06	54											
07	54						54					
08	54						54					
09	54						54					
10	54						54					
11	54						54					
12	24 ^A	54					54					
13	54						54					
14	54						54					
15	24	54					54					
16	24 ^A	54					54					
17	24 ^C	54					54					
18	24 ^A	54					54					
19	24	54										
20	24						24					
21												
22	54						54					
23												
00	24 ^{FR}						24					
01	44 ^{B/FR}						44 ^B					
	N28						N28					

C	B	A	
1	1	1	1 Nordgaustraße
2	2	2	2 Reinhausen Kirche
3	3	3	3 Reinhausen Brücke
5	5	5	5 Steinweg
6	6	6	6 Oberpfalzbrücke
7	7	7	7 Würzburger Straße
8	8	8	8 Pfaffensteiner Brücke
	9		-Nürnberger Straße
	10		-Niederwinzer
	10		-Dornfelderweg
	11		-Oberwinzer
	12		-Kager
13	13	13	13 Mariaort
15	15	15	15 Etterzhausen Schlossbrauerei
16	16	16	16 Abzw. Bahnhof
16	16	16	16 Domspatenstraße
17	17	17	17 Nittendorf Glockensiedlung
19	19	19	19 Talstraße
20	20	20	20 Am Bernstein
22		22	Pollenried Tankstelle
23		23	-Kapelle
	21		21 Undorf Dachgred
	22		22 Bahnhof
	23		23 Tankstelle
	24		24 Abzw. Eichhofen
	25		25 Steinerbrückl
25		25	Deuerling Bahnhof
	29		29 Abzw. Undorf (Steig 1)
			-Abzw. Undorf (Steig 2)
27	27	27	27 Neudeuerling
28	30	30	30 Neuhäusl
29	31	31	31 Pittmannsdorf
29	31	31	31 Abzw. Kochenthal
30	32	32	32 Hohenschambach
31	33	33	33 Abzw. Klingen
33	35	35	35 Hemau Einkaufszentrum
35	37	37	37 Förderschule
36	38	38	38 Stadtplatz
37	39	39	39 Beratzhausener Straße
38	40	40	40 Wittelsbacherstraße
39	41	41	41 Volksfestplatz [P+R]
41	43	43	43 Nürnberger Straße
	44		-Stadtplatz
	45		-Kelheimer Straße
	46		Beratzhausen Bahnhof
	48		Pfälzerhof
	48		

Am 24.12. und 31.12. Verkehr wie an Samstagen falls diese Tage nicht auf einen Sonntag fallen. Einschränkungen hierzu entnehmen Sie bitte der Tagespresse oder unter www.rvv.de Gültig ab 14.12.2025

A - C = Fahrwege

N28 = RVV Nachtbus N28

S = nur an Schultagen

FR = nur freitags



28

Regensburg Nordgaustraße Steig 4
Hemau Volksfestplatz [P+R]

	Montag - Freitag							Samstag						
05	40 ^s													
06	55													
07	55							55						
08	55							55						
09	55							55						
10	55							55						
11	55							55						
12	25 ^A	55						55						
13	28 ^{Ds}	55						55						
14	55							55						
15	25	55						55						
16	25 ^A	55						55						
17	25 ^C	55						55						
18	25 ^A	55						55						
19	25	55												
20	25							25						
21														
22	55							55						
23														
00	25 ^{FR}							25						
01	45 ^{BFR N28}							45 ^{B N28}						

Am 24.12. und 31.12. Verkehr wie an Samstagen falls diese Tage nicht auf einen Sonntag fallen. Einschränkungen hierzu entnehmen Sie bitte der Tagespresse oder unter www.rvv.de Gültig ab 14.12.2025

A-D = Fahrwege **N28** = RVV Nachtbus N28 **s** = nur an Schultagen **FR** = nur freitags

Info: RVV-Kundenzentrum, Hemauerstr. 1, 93047 Regensburg, 0941-20 49 55 55, www.rvv.de, Änderungen vorbehalten.

Fahrwege mit Fahrzeit in Minuten

D	C	B	A	
1	1	1	1	Regensburg Hauptbahnhof
2	2	2	2	Regensburg Nordgaustraße
4	4	4	4	1-Reinhausen Kirche
5	5	5	5	2-Reinhausen Brücke
6	6	6	6	4-Steinweg
7	7	7	7	5-Oberpfalzbrücke
		8		6-Würzburger Straße
		9		7-Pfaffensteiner Brücke
		9		-Nürnberger Straße
		10		-Niederwinzer
		11		-Dornfelderweg
				-Oberwinzer
12	12	12	12	-Kager
14	14	14	14	12 Mariaort
15	15	15	15	14 Etterzhausen Schlossbrauerei
15	15	15	15	15-Abzw. Bahnhof
16	16	16	16	15-Domspatenstraße
18	18	18	18	16 Nittendorf Glockensiedlung
19	19	19	19	18-Talstraße
21	21		21	19-Am Bernstein
22	22		22	Pollenried Tankstelle
		20		-Kapelle
		21		20 Undorf Dachgred
		22		21-Bahnhof
		23		22-Tankstelle
		24		23-Abzw.Eichhofen
24	24		24	24 Steinerbrückl
		28		Deuerling Bahnhof
28	26		26	28-Abzw. Undorf (Steig 1)
30				-Abzw. Undorf (Steig 2)
33				-Pfarrhof
35				Heimberg Feuerwehr
37				Irgertshofen
				Bärnthal
	27	29	27	29 Neudeuerling
	28	30	28	30 Neuhäusl
	28	30	28	30 Pittmannsdorf
	29	31	29	31 Abzw. Kochenthal
	30	32	30	32 Hohenschambach
	32	34	32	34 Abzw. Klingen
	34	36	34	36 Hemau Einkaufszentrum
	35	37	35	37-Förderschule
	36	38	36	38-Stadtplatz
	37	39	37	39-Beratzhausener Straße
	38	40	38	40-Wittelsbacherstraße
	40	42	40	42-Volksfestplatz [P+R]
		43		-Nürnberger Straße
		44		-Stadtplatz
		45		-Kelheimer Straße
		48		Kollersried Kreisstraße
		55		Beratzhausen Marktplatz
		57		-Bahnhof
41				Langenkreith Ost
44				-West
45				Abzw. Thonlohe
46				Pellndorf
47				Pfälzerhof

	Montag - Freitag						Samstag					
05	41 ^S											
06	56											
07	56						56					
08	56						56					
09	56						56					
10	56						56					
11	56						56					
12	26 ^A	56					56					
13	29 ^D _S	56					56					
14	56						56					
15	26	56					56					
16	26 ^A	56					56					
17	26 ^C	56					56					
18	26 ^A	56					56					
19	26	56										
20	26						26					
21												
22	56						56					
23												
00	26 ^{FR}						26					
01	46 ^{B/FR} _{N28}						46 ^B _{N28}					

Am 24.12. und 31.12. Verkehr wie an Samstagen falls diese Tage nicht auf einen Sonntag fallen. Einschränkungen Gültig ab 14.12.2025
 hierzu entnehmen Sie bitte der Tagespresse oder unter www.rvv.de

A-D = Fahrwege **N28** = RVV Nachtbus N28 **S** = nur an Schultagen **FR** = nur freitags

Info: RVV-Kundenzentrum, Hemauerstr. 1, 93047 Regensburg, 0941-20 49 55 55, www.rvv.de, Änderungen vorbehalten.

Fahrwege mit Fahrzeit in Minuten

D	C	B	A		
1	1	1	1	1	Regensburg Hauptbahnhof
3	3	3	3	3	Regensburg Reinhausen Kirche
4	4	4	4	4	-Reinhausen Brücke
5	5	5	5	5	-Steinweg
6	6	6	6	6	-Oberpfalzbrücke
					-Würzburger Straße
					-Pfaffensteiner Brücke
					-Nürnberger Straße
					-Niederwinzer
					-Dornfelderweg
					-Oberwinzer
					-Kager
11	11	11	11	11	Mariaort
13	13	13	13	13	Etterzhausen Schlossbrauerei
14	14	14	14	14	-Abzw. Bahnhof
14	14	14	14	14	-Domspitzenstraße
15	15	15	15	15	Nittendorf Glockensiedlung
17	17	17	17	17	-Talstraße
18	18	18	18	18	-Am Bernstein
20	20		20	20	Pollenried Tankstelle
21	21		21	21	-Kapelle
					19 Undorf Dachgred
					20 -Bahnhof
					21 -Tankstelle
					22 -Abzw.Eichhofen
					23 Steinerbrückl
23	23		23	23	Deuerling Bahnhof
					27 -Abzw. Undorf (Steig 1)
27	25		25	25	-Abzw. Undorf (Steig 2)
29					-Pfarrhof
32					Heimberg Feuerwehr
34					Irgertshofen
36					Bärnthäl
					26 Neudeuerling
					27 Neuhäusl
					27 Pittmannsdorf
					28 30 Abzw. Kochenthal
					29 31 Hohenschambach
					31 33 Abzw. Klingen
					33 35 Hemau Einkaufszentrum
					34 36 -Förderschule
					35 37 -Stadtplatz
					36 38 -Beratzhausener Straße
					37 39 -Wittelsbacherstraße
					39 41 -Volksfestplatz [P+R]
					Beratzhausen Bahnhof
					Pfälzerhof
					56
					46

RVV

28

Regensburg Reinhausen Brücke

Hemau Volksfestplatz [P+R]

	Montag - Freitag						Samstag					
05	42 ^s											
06	57											
07	57						57					
08	57						57					
09	57						57					
10	57						57					
11	57						57					
12	27 ^A	57					57					
13	30 ^{Ds}	57					57					
14	57						57					
15	27	57					57					
16	27 ^A	57					57					
17	27 ^C	57					57					
18	27 ^A	57					57					
19	27	57										
20	27						27					
21												
22	57						57					
23												
00	27 ^{FR}						27					
01	47 ^{BFRN28}						47 ^{BN28}					

Fahrwege mit Fahrzeit in Minuten

D	C	B	A	
•	•	•	•	Regensburg Hauptbahnhof
•	•	•	•	Regensburg Reinhausen Brücke
•	2	2	2	2 - Steinweg
•	3	3	3	3 - Oberpfalzbrücke
•	4	4	4	4 - Würzburger Straße
•	5	5	5	5 - Pfaffensteiner Brücke
		•	6	- Nürnberger Straße
		•	7	- Niederwinzer
		•	7	- Dornfelderweg
		•	8	- Oberwinzer
		•	9	- Kager
•	10	10	10	10 Mariaort
•	12	12	12	12 Etterzhausen Schlossbrauerei
•	13	13	13	13 - Abzw. Bahnhof
•	13	13	13	13 - Domspitzenstraße
•	14	14	14	14 Nittendorf Glockensiedlung
•	16	16	16	16 - Talstraße
•	17	17	17	17 - Am Bernstein
•	19	19	19	Pollenried Tankstelle
•	20	20	20	- Kapelle
		•	18	18 Undorf Dachgred
		•	19	19 - Bahnhof
		•	20	20 - Tankstelle
		•	21	21 - Abzw. Eichhofen
		•	22	22 Steinerbrückl
•	22	22	22	Deuerling Bahnhof
•	26	24	24	26 - Abzw. Undorf (Steig 1)
•	28			- Abzw. Undorf (Steig 2)
•	31			- Pfarrhof
•	33			Heimberg Feuerwehr
•	35			Irgertshofen
		•	25	27 Neudeuerling
		•	26	28 Neuhäusl
		•	26	28 Pittmannsdorf
		•	27	29 Abzw. Kochenthal
		•	28	30 Hohenschambach
		•	30	32 Abzw. Klingen
		•	32	34 Hemau Einkaufszentrum
		•	33	35 - Förderschule
		•	34	36 - Stadtplatz
		•	35	37 - Beratzhausener Straße
		•	36	38 - Wittelsbacherstraße
		•	38	40 - Volksfestplatz [P + R]
		•	41	- Nürnberger Straße
		•	42	- Stadtplatz
		•	43	- Kelheimer Straße
		•	46	Kollersried Kreisstraße
		•	53	Beratzhausen Marktplatz
		•	55	- Bahnhof
•	39			Langenkreith Ost
•	42			- West
•	43			Abzw. Thonlohe
•	44			Pellndorf
•	45			Pfälzerhof

Am 24.12. und 31.12. Verkehr wie an Samstagen falls diese Tage nicht auf einen Sonntag fallen. Einschränkungen hierzu entnehmen Sie bitte der Tagespresse oder unter www.rvv.de Gültig ab 14.12.2025

A - D = Fahrwege **N28** = RVV Nachtbus N28 **s** = nur an Schultagen **FR** = nur freitags

	Montag - Freitag							Sonn-/Feiertag						
05														
06														
07														
08														
09								38 ^A						
10														
11								38 ^A						
12														
13	30 ^{S28s}							38 ^A						
14	25 ^{S28nSF}													
15	40 ^{S28nSF}							38 ^A						
16	40 ^{S28nSF}													
17	40 ^{S28nSF}							38 ^A						
18														
19								38 ^A						
20														
21														
22														

- A

Regensburg Hauptbahnhof
- Regensburg Naabstraße

2 2-Steinweg

3 3-Oberpfalzbrücke

4 4-Würzburger Straße

5 5-Pfaffensteiner Brücke

7 -Nürnberger Straße

8 -Niederwinzer

9 -Dornfelderweg

11 -Oberwinzer

13 -Kager

14 Kneiting

17 Mariaort

19 Etterzhausen Schlossbrauerei

20 -Abzw. Bahnhof

20 -Domspatzenstraße

21 Nittendorf Glockensiedlung

23 -Talstraße

24 -Am Bernstein

14 Pollenried Tankstelle

15 -Kapelle

25 Undorf Dachgred

26 -Bahnhof

27 -Tankstelle

28 -Abzw.Eichhofen

29 Steinerbrückl

17 Deuerling Bahnhof

33 -Abzw. Undorf (Steig 1)

19 -Abzw. Undorf (Steig 2)

34 20 Neudeuerling

35 21 Neuhäusl

35 21 Pittmannsdorf

36 22 Abzw. Kochenthal

37 23 Hohenschambach

39 25 Abzw. Klingen

41 27 Hemau Einkaufszentrum

42 28 -Förderschule

43 29 -Stadtplatz


44 30 -Beratzhausener Straße

45 31 -Wittelsbacherstraße

47 33 -Volksfestplatz [P + R]

Am 24.12. und 31.12. Verkehr wie an Samstagen falls diese Tage nicht auf einen Sonntag fallen. Einschränkungen hierzu entnehmen Gültig ab 14.12.2025
Sie bitte der Tagespresse oder unter www.rvv.de

A = fährt A **S28** = Schnellbus **nSF** = nicht in den Sommerferien **s** = nur an Schultagen

	Montag - Freitag			Samstag			Sonn-/Feiertag		
05	44 ^S								
06	59								
07	59			59					
08	59			59					
09	59			59			40 ^C		
10	59			59					
11	59			59			40 ^C		
12	29 ^B	59		59					
13	32 ^{A S28 s}	32 ^{F s}	59	59			40 ^C		
14	27 ^{A S28 nSF}	59		59					
15	29	42 ^{A S28 nSF}	59	59			40 ^C		
16	29 ^B	42 ^{A S28 nSF}	59	59					
17	29 ^E	42 ^{A S28 nSF}	59	59			40 ^C		
18	29 ^B	59		59					
19	29	59					40 ^C		
20	29			29					
21									
22	59			59					
23									
00	29 ^{FR}			29					
01	49 ^{D FR N28}			49 ^{D N28}					

Am 24.12. und 31.12. Verkehr wie an Samstagen falls diese Tage nicht auf einen Sonntag fallen.
Einschränkungen hierzu entnehmen Sie bitte der Tagespresse oder unter www.rvv.de

Gültig ab 14.12.2025

A - F = Fahrwege

S28 = Schnellbus

s = nur an Schultagen

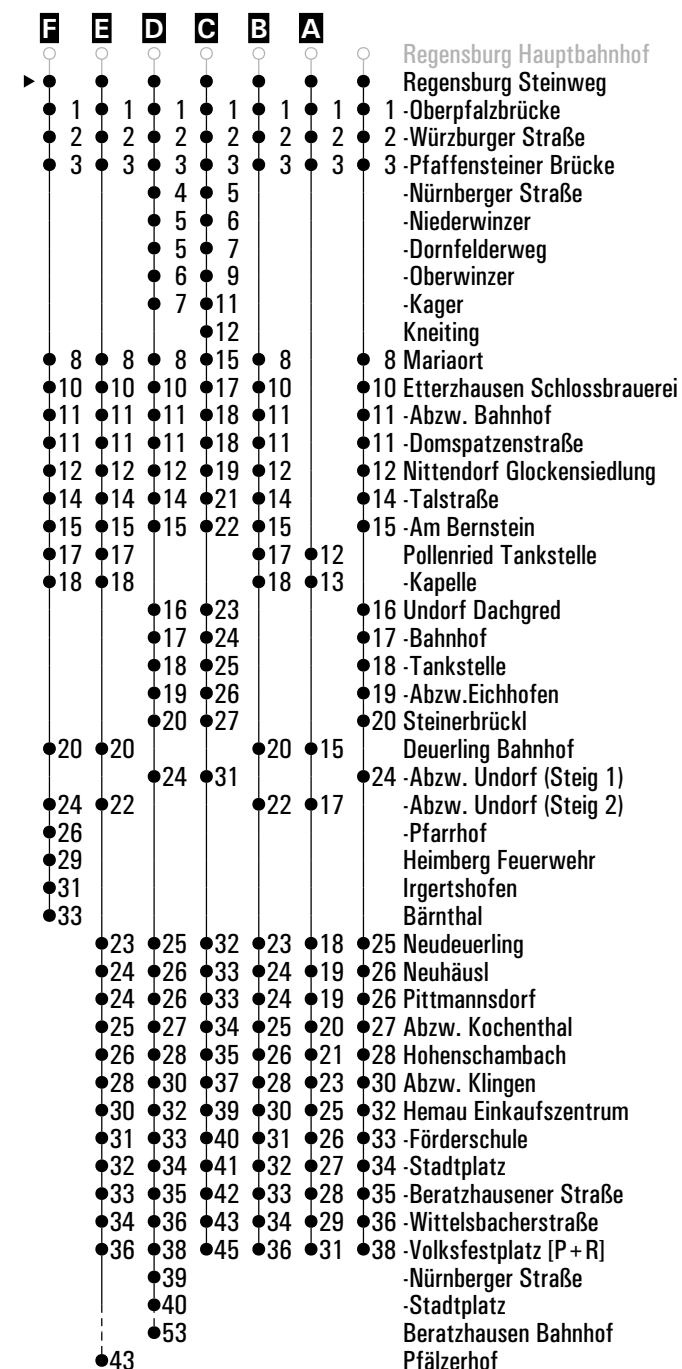
FR = nur freitags

N28 = RVV Nachtbus N28

nSF = nicht in den Sommerferien

Info: RVV-Kundenzentrum, Hemauerstr. 1, 93047 Regensburg, 0941-20 49 55 55, www.rvv.de, Änderungen vorbehalten.

Fahrwege mit Fahrzeit in Minuten

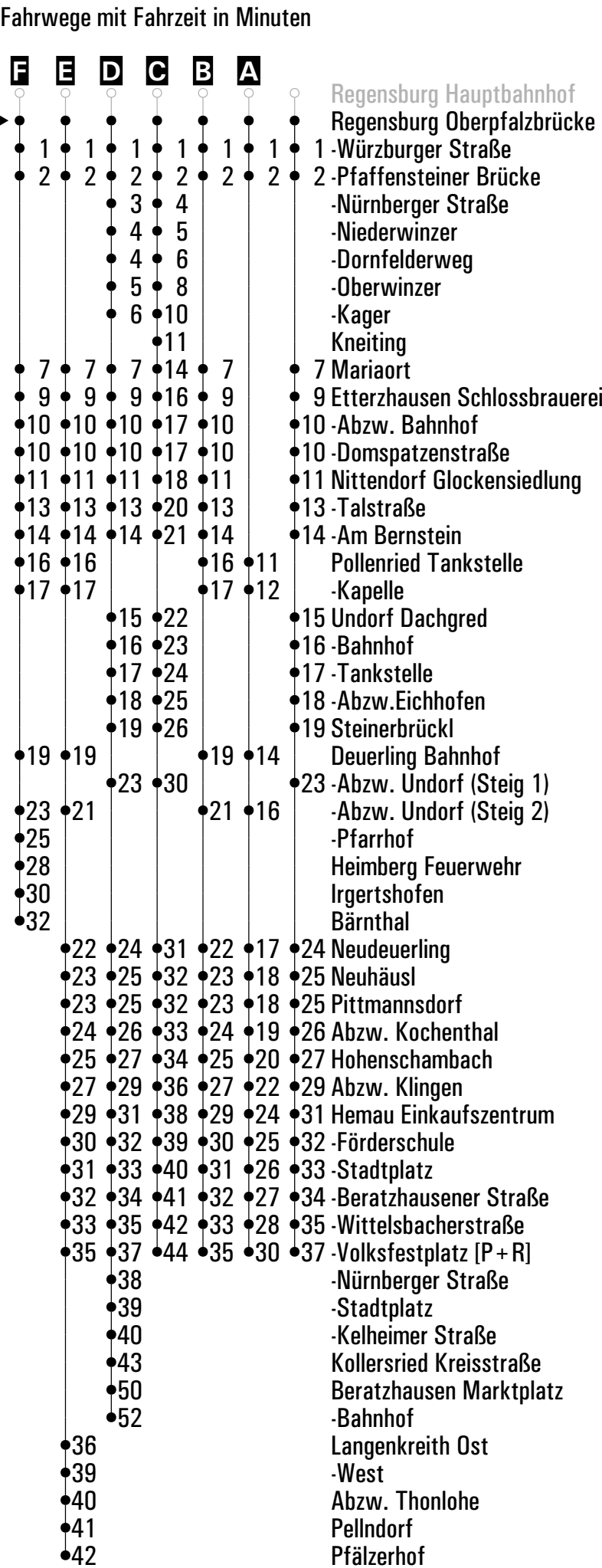


	Montag - Freitag				Samstag			Sonn-/Feiertag		
05	45 ^s									
06										
07	00									
08	00				00					
09	00				00			41 ^C		
10	00				00					
11	00				00			41 ^C		
12	00	30 ^B			00					
13	00	33 ^{A S28 s}	33 ^{F s}		00			41 ^C		
14	00	28 ^{A S28 nSF}			00					
15	00	30	43 ^{A S28 nSF}		00			41 ^C		
16	00	30 ^B	43 ^{A S28 nSF}		00					
17	00	30 ^E	43 ^{A S28 nSF}		00			41 ^C		
18	00	30 ^B			00					
19	00	30			00			41 ^C		
20	00	30			30					
21										
22										
23	00				00					
00	30 ^{FR}				30					
01	50 ^{D FR N28}				50 ^{D N28}					

Am 24.12. und 31.12. Verkehr wie an Samstagen falls diese Tage nicht auf einen Sonntag fallen.
Einschränkungen hierzu entnehmen Sie bitte der Tagespresse oder unter www.rvv.de

Gültig ab 14.12.2025

A - F = Fahrwege **N28** = RVV Nachtbus N28 **S28** = Schnellbus **nSF** = nicht in den Sommerferien **s** = nur an Schultagen **FR** = nur freitags



	Montag - Freitag			Samstag			Sonn-/Feiertag		
05	46 ^S								
06									
07	01								
08	01			01					
09	01			01			42 ^C		
10	01			01					
11	01			01			42 ^C		
12	01	31 ^B		01					
13	01	34 ^{A S28} _s	34 ^F _s	01			42 ^C		
14	01	29 ^{A S28} _{nSF}		01					
15	01	31	44 ^{A S28} _{nSF}	01			42 ^C		
16	01	31 ^B	44 ^{A S28} _{nSF}	01					
17	01	31 ^E	44 ^{A S28} _{nSF}	01			42 ^C		
18	01	31 ^B		01					
19	01	31		01			42 ^C		
20	01	31		31					
21									
22									
23	01			01					
00	31 ^{FR}			31					
01	51 ^{D FR} _{N28}			51 ^D _{N28}					

Am 24.12. und 31.12. Verkehr wie an Samstagen falls diese Tage nicht auf einen Sonntag fallen.
 Einschränkungen hierzu entnehmen Sie bitte der Tagespresse oder unter www.rvv.de

Gültig ab 14.12.2025

A - F = Fahrwege

S28 = Schnellbus

s = nur an Schultagen

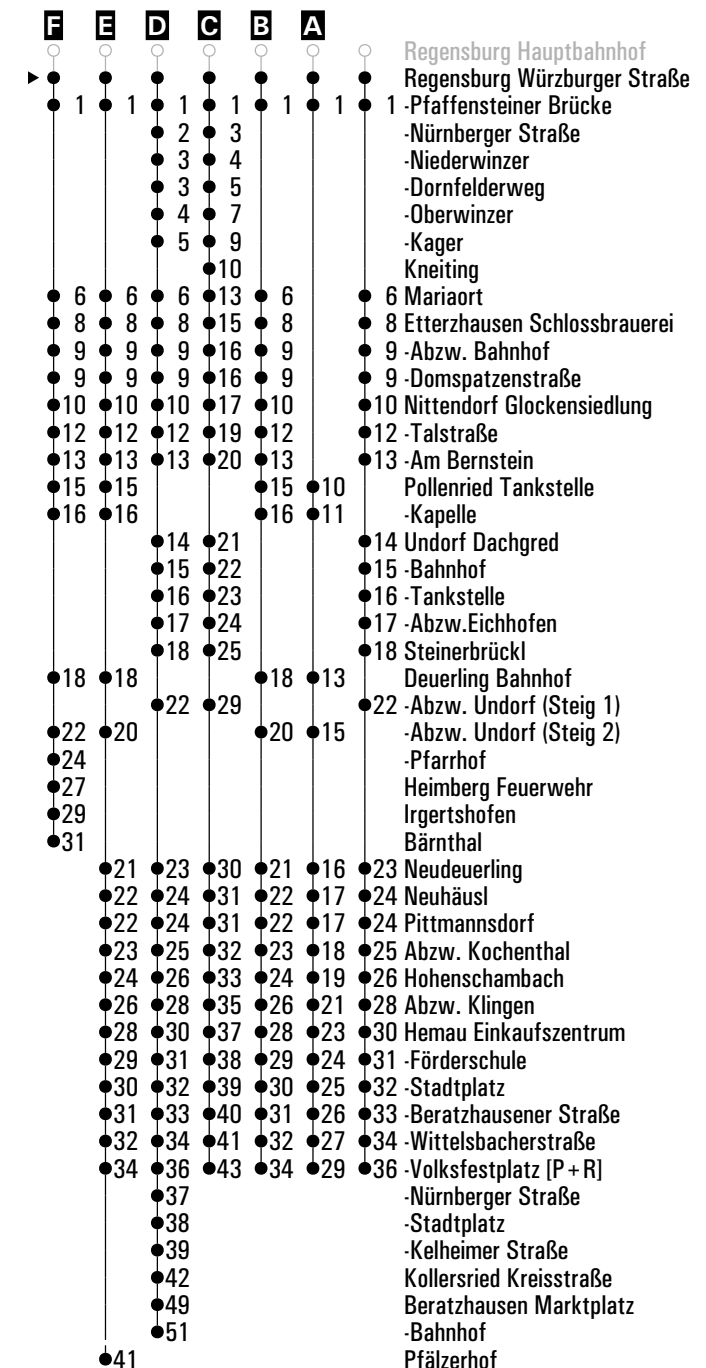
FR = nur freitags

N28 = RVV Nachtbus N28

nSF = nicht in den Sommerferien

Info: RVV-Kundenzentrum, Hemauerstr. 1, 93047 Regensburg, 0941-20 49 55 55, www.rvv.de, Änderungen vorbehalten.

Fahrwege mit Fahrzeit in Minuten



	Montag - Freitag				Samstag			Sonn-/Feiertag		
05	47 ^s									
06										
07	02									
08	02				02					
09	02				02			43 ^C		
10	02				02					
11	02				02			43 ^C		
12	02	32 ^B			02					
13	02	35 ^{A/S28} _s	35 ^F _s		02			43 ^C		
14	02	30 ^{A/S28} _{nSF}			02					
15	02	32	45 ^{A/S28} _{nSF}		02			43 ^C		
16	02	32 ^B	45 ^{A/S28} _{nSF}		02					
17	02	32 ^E	45 ^{A/S28} _{nSF}		02			43 ^C		
18	02	32 ^B			02					
19	02	32			02			43 ^C		
20	02	32			32					
21										
22										
23	02				02					
00	32 ^{FR}				32					
01	52 ^{D/FR} _{N28}				52 ^D _{N28}					

Am 24.12. und 31.12. Verkehr wie an Samstagen falls diese Tage nicht auf einen Sonntag fallen.
Einschränkungen hierzu entnehmen Sie bitte der Tagespresse oder unter www.rvv.de

Gültig ab 14.12.2025

A - F = Fahrwege

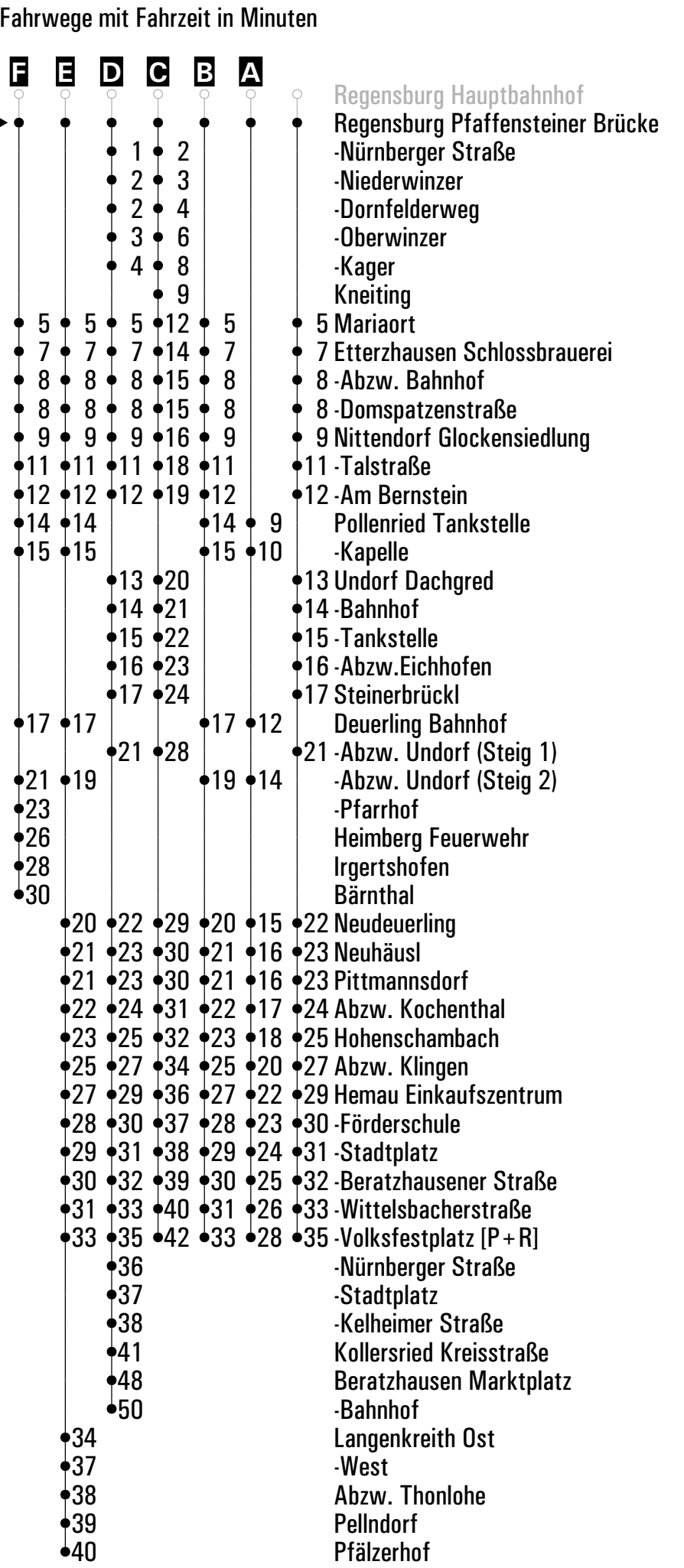
S28 = Schnellbus

nSF = nicht in den Sommerferien

s = nur an Schultagen

FR = nur freitags

N28 = RVV Nachtbus N28



	Montag - Freitag					Samstag				Sonn-/Feiertag			
06													
07													
08													
09										45			
10													
11										45			
12													
13										45			
14													
15										45			
16													
17										45			
18													
19										45			
20													
21													
22													
23													
00													
01	53	A	FR			53	A	N28					

Am 24.12. und 31.12. Verkehr wie an Samstagen falls diese Tage nicht auf einen Sonntag fallen. Einschränkungen hierzu entnehmen Sie bitte der Tagespresse oder unter www.rvv.de Gültig ab 14.12.2025

A = fährt A **N28** = RVV Nachtbus N28 **FR** = nur freitags

- Fahrwege mit Fahrzeit in Minuten
- A

Regensburg Hauptbahnhof

Regensburg Nürnberger Straße

1 • 1 -Niederwinzer

1 • 2 -Dornfelderweg

2 • 4 -Oberwinzer

3 • 6 -Kager

• 7 Kneiting

4 • 10 Mariaort

6 • 12 Etterzhausen Schlossbrauerei

7 • 13 -Abzw. Bahnhof

7 • 13 -Domspatzenstraße

8 • 14 Nittendorf Glockensiedlung

10 • 16 -Talstraße

11 • 17 -Am Bernstein

12 • 18 Undorf Dachgred

13 • 19 -Bahnhof

14 • 20 -Tankstelle

15 • 21 -Abzw.Eichhofen

16 • 22 Steinerbrückl

20 • 26 Deuerling Abzw. Undorf

21 • 27 Neudeuerling

22 • 28 Neuhäusl

22 • 28 Pittmannsdorf

23 • 29 Abzw. Kochenthal

24 • 30 Hohenschambach

26 • 32 Abzw. Klingen

28 • 34 Hemau Einkaufszentrum

29 • 35 -Förderschule

30 • 36 -Stadtplatz

31 • 37 -Beratzhausener Straße

32 • 38 -Wittelsbacherstraße

34 • 40 -Volksfestplatz [P + R]

35 • -Nürnberger Straße

36 • -Stadtplatz

37 • -Kelheimer Straße

40 • Kollersried Kreisstraße

47 • Beratzhausen Marktplatz

49 • -Bahnhof

	Montag - Freitag					Samstag				Sonn-/Feiertag			
06													
07													
08													
09										46			
10													
11										46			
12													
13										46			
14													
15										46			
16													
17										46			
18													
19										46			
20													
21													
22													
23													
00													
01	54	A	FR			54	A	N28					

- A Regensburg Hauptbahnhof
- Regensburg Niederwinzer
- 0 1-Dornfelderweg
 - 1 3-Oberwinzer
 - 2 5-Kager
 - 6 Kneiting
 - 3 9 Mariaort
 - 5 11 Etterzhausen Schlossbrauerei
 - 6 12-Abzw. Bahnhof
 - 6 12-Domspatzenstraße
 - 7 13 Nittendorf Glockensiedlung
 - 9 15-Talstraße
 - 10 16-Am Bernstein
 - 11 17 Undorf Dachgred
 - 12 18-Bahnhof
 - 13 19-Tankstelle
 - 14 20-Abzw.Eichhofen
 - 15 21 Steinerbrückl
 - 19 25 Deuerling Abzw. Undorf
 - 20 26 Neudeuerling
 - 21 27 Neuhäusl
 - 21 27 Pittmannsdorf
 - 22 28 Abzw. Kochenthal
 - 23 29 Hohenschambach
 - 25 31 Abzw. Klingen
 - 27 33 Hemau Einkaufszentrum
 - 28 34-Förderschule
 - 29 35-Stadtplatz
 - 30 36-Beratzhausener Straße
 - 31 37-Wittelsbacherstraße
 - 33 39-Volksfestplatz [P + R]
 - 34 -Nürnberger Straße
 - 35 -Stadtplatz
 - 36 -Kelheimer Straße
 - 39 Kollersried Kreisstraße
 - 46 Beratzhausen Marktplatz
 - 48 -Bahnhof

Am 24.12. und 31.12. Verkehr wie an Samstagen falls diese Tage nicht auf einen Sonntag fallen. Einschränkungen hierzu entnehmen Gültig ab 14.12.2025
Sie bitte der Tagespresse oder unter www.rvv.de

A = fährt A N28 = RVV Nachtbus N28 FR = nur freitags

	Montag - Freitag					Samstag				Sonn-/Feiertag			
06													
07													
08													
09										47			
10													
11										47			
12													
13										47			
14													
15										47			
16													
17										47			
18													
19										47			
20													
21													
22													
23													
00													
01	54	A	FR			54	A	N28					

- A Regensburg Hauptbahnhof
Regensburg Dornfelderweg
- 1 2-Oberwinzer
 - 2 4-Kager
 - 5 Kneiting
 - 3 8 Mariaort
 - 5 10 Etterzhausen Schlossbrauerei
 - 6 11-Abzw. Bahnhof
 - 6 11-Domspatzenstraße
 - 7 12 Nittendorf Glockensiedlung
 - 9 14-Talstraße
 - 10 15-Am Bernstein
 - 11 16 Undorf Dachgred
 - 12 17-Bahnhof
 - 13 18-Tankstelle
 - 14 19-Abzw.Eichhofen
 - 15 20 Steinerbrückl
 - 19 24 Deuerling Abzw. Undorf
 - 20 25 Neudeuerling
 - 21 26 Neuhäusl
 - 21 26 Pittmannsdorf
 - 22 27 Abzw. Kochenthal
 - 23 28 Hohenschambach
 - 25 30 Abzw. Klingen
 - 27 32 Hemau Einkaufszentrum
 - 28 33-Förderschule
 - 29 34-Stadtplatz
 - 30 35-Beratzhausener Straße
 - 31 36-Wittelsbacherstraße
 - 33 38-Volksfestplatz [P+R]
 - 34 -Nürnberger Straße
 - 35 -Stadtplatz
 - 36 -Kelheimer Straße
 - 39 Kollersried Kreisstraße
 - 46 Beratzhausen Marktplatz
 - 48 -Bahnhof

Am 24.12. und 31.12. Verkehr wie an Samstagen falls diese Tage nicht auf einen Sonntag fallen. Einschränkungen hierzu entnehmen Gültig ab 14.12.2025
Sie bitte der Tagespresse oder unter www.rvv.de

A = fährt A N28 = RVV Nachtbus N28 FR = nur freitags

	Montag - Freitag					Samstag				Sonn-/Feiertag			
06													
07													
08													
09										49			
10													
11										49			
12													
13										49			
14													
15										49			
16													
17										49			
18													
19										49			
20													
21													
22													
23													
00													
01	55	A	FR			55	A	N28					

- A Regensburg Hauptbahnhof
- Regensburg Oberwinzer
- 1 2-Kager
 - 3 Kneiting
 - 2 6 Mariaort
 - 4 8 Etterzhausen Schlossbrauerei
 - 5 9-Abzw. Bahnhof
 - 5 9-Domspatzenstraße
 - 6 10 Nittendorf Glockensiedlung
 - 8 12-Talstraße
 - 9 13-Am Bernstein
 - 10 14 Undorf Dachgred
 - 11 15-Bahnhof
 - 12 16-Tankstelle
 - 13 17-Abzw.Eichhofen
 - 14 18 Steinerbrückl
 - 18 22 Deuerling Abzw. Undorf
 - 19 23 Neudeuerling
 - 20 24 Neuhäusl
 - 20 24 Pittmannsdorf
 - 21 25 Abzw. Kochenthal
 - 22 26 Hohenschambach
 - 24 28 Abzw. Klingen
 - 26 30 Hemau Einkaufszentrum
 - 27 31-Förderschule
 - 28 32-Stadtplatz
 - 29 33-Beratzhausener Straße
 - 30 34-Wittelsbacherstraße
 - 32 36-Volksfestplatz [P + R]
 - 33 -Nürnberger Straße
 - 34 -Stadtplatz
 - 35 -Kelheimer Straße
 - 38 Kollersried Kreisstraße
 - 45 Beratzhausen Marktplatz
 - 47 -Bahnhof

Am 24.12. und 31.12. Verkehr wie an Samstagen falls diese Tage nicht auf einen Sonntag fallen. Einschränkungen hierzu entnehmen Gültig ab 14.12.2025
Sie bitte der Tagespresse oder unter www.rvv.de

A = fährt A N28 = RVV Nachtbus N28 FR = nur freitags

	Montag - Freitag					Samstag				Sonn-/Feiertag			
06													
07													
08													
09										51			
10													
11										51			
12													
13										51			
14													
15										51			
16													
17										51			
18													
19										51			
20													
21													
22													
23													
00													
01	56	A	FR			56	A	N28					

- A Regensburg Hauptbahnhof
- Regensburg Kager
 - 1 Kneiting
 - 1 4 Mariaort
 - 3 6 Etterzhausen Schlossbrauerei
 - 4 7 -Abzw. Bahnhof
 - 4 7 -Domspatzenstraße
 - 5 8 Nittendorf Glockensiedlung
 - 7 10 -Talstraße
 - 8 11 -Am Bernstein
 - 9 12 Undorf Dachgred
 - 10 13 -Bahnhof
 - 11 14 -Tankstelle
 - 12 15 -Abzw.Eichhofen
 - 13 16 Steinerbrückl
 - 17 20 Deuerling Abzw. Undorf
 - 18 21 Neudeuerling
 - 19 22 Neuhäusl
 - 19 22 Pittmannsdorf
 - 20 23 Abzw. Kochenthal
 - 21 24 Hohenschambach
 - 23 26 Abzw. Klingen
 - 25 28 Hemau Einkaufszentrum
 - 26 29 -Förderschule
 - 27 30 -Stadtplatz
 - 28 31 -Beratzhausener Straße
 - 29 32 -Wittelsbacherstraße
 - 31 34 -Volksfestplatz [P + R]
 - 32 -Nürnberger Straße
 - 33 -Stadtplatz
 - 34 -Kelheimer Straße
 - 37 Kollersried Kreisstraße
 - 44 Beratzhausen Marktplatz
 - 46 -Bahnhof

Am 24.12. und 31.12. Verkehr wie an Samstagen falls diese Tage nicht auf einen Sonntag fallen. Einschränkungen hierzu entnehmen Gültig ab 14.12.2025
Sie bitte der Tagespresse oder unter www.rvv.de

A = fährt A N28 = RVV Nachtbus N28 FR = nur freitags

	Montag - Freitag	Samstag	Sonn-/Feiertag
05	52 ^s		
06			
07	07		
08	07	07	
09	07	07	55
10	07	07	
11	07	07	55
12	07 37 ^A	07	
13	07 40 ^D _s	07	55
14	07	07	
15	07 37	07	55
16	07 37 ^A	07	
17	07 37 ^C	07	55
18	07 37 ^A	07	
19	07 37	07	55
20	07 37	37	
21			
22			
23	07	07	
00	37 ^{FR}	37	
01	57 ^{B/FR} _{N28}	57 ^B _{N28}	

Am 24.12. und 31.12. Verkehr wie an Samstagen falls diese Tage nicht auf einen Sonntag fallen. Einschränkungen Gültig ab 14.12.2025
 hierzu entnehmen Sie bitte der Tagespresse oder unter www.rvv.de

A-D = Fahrwege **N28** = RVV Nachtbus N28 **s** = nur an Schultagen **FR** = nur freitags

Info: RVV-Kundenzentrum, Hemauerstr. 1, 93047 Regensburg, 0941-20 49 55 55, www.rvv.de, Änderungen vorbehalten.

Fahrwege mit Fahrzeit in Minuten

D	C	B	A	
2	2	2	2	Regensburg Hauptbahnhof
3	3	3	3	Mariaort
3	3	3	3	2 Etterzhausen Schlossbrauerei
4	4	4	4	3 -Abzw. Bahnhof
6	6	6	6	3 -Domspatzenstraße
7	7	7	7	4 Nittendorf Glockensiedlung
9	9	9	9	6 -Talstraße
10	10	10	10	7 -Am Bernstein
				Pollenried Tankstelle
				-Kapelle
		8	8	8 Undorf Dachgred
		9	9	9 -Bahnhof
		10	10	10 -Tankstelle
		11	11	11 -Abzw. Eichhofen
		12	12	12 Steinerbrückl
12	12			Deuerling Bahnhof
		16	16	16 -Abzw. Undorf (Steig 1)
16	14			-Abzw. Undorf (Steig 2)
18				-Pfarrhof
21				Heimberg Feuerwehr
23				Irgertshofen
25				Bärnthäl
	15	17	15	17 Neudeuerling
	16	18	16	18 Neuhäusl
	16	18	16	18 Pittmannsdorf
	17	19	17	19 Abzw. Kochenthal
	18	20	18	20 Hohenschambach
	20	22	20	22 Abzw. Klingen
	22	24	22	24 Hemau Einkaufszentrum
	23	25	23	25 -Förderschule
	24	26	24	26 Stadtplatz
	25	27	25	27 Beratshausener Straße
	26	28	26	28 -Wittelsbacherstraße
	28	30	28	30 -Volksfestplatz [P+R]
		31		-Nürnberger Straße
		32		-Stadtplatz
		33		-Kelheimer Straße
		36		Kollersried Kreisstraße
		43		Beratshausen Marktplatz
		45		-Bahnhof
	29			Langenkreith Ost
	32			-West
	33			Abzw. Thonlohe
	34			Pellndorf
	35			Pfälzerhof

	Montag - Freitag				Samstag				Sonn-/Feiertag			
05	54 ^s											
06												
07	09											
08	09				09							
09	09				09				57			
10	09				09							
11	09				09				57			
12	09	39 ^A			09							
13	09	42 ^D _s			09				57			
14	09				09							
15	09	39			09				57			
16	09	39 ^A			09							
17	09	39 ^C			09				57			
18	09	39 ^A			09							
19	09	39			09				57			
20	09	39			39							
21												
22												
23	09				09							
00	39 ^{FR}				39							
01	59 ^{B/FR} _{N28}				59 ^B _{N28}							

Am 24.12. und 31.12. Verkehr wie an Samstagen falls diese Tage nicht auf einen Sonntag fallen. Einschränkungen Gültig ab 14.12.2025
 hierzu entnehmen Sie bitte der Tagespresse oder unter www.rvv.de

A-D = Fahrwege **N28** = RVV Nachtbus N28 **s** = nur an Schultagen **FR** = nur freitags

Info: RVV-Kundenzentrum, Hemauerstr. 1, 93047 Regensburg, 0941-20 49 55 55, www.rvv.de, Änderungen vorbehalten.

Fahrwege mit Fahrzeit in Minuten

D	C	B	A		Regensburg Hauptbahnhof
1	1	1	1	1	Etterzhausen Schlossbrauerei
1	1	1	1	1	1 -Abzw. Bahnhof
2	2	2	2	2	1 -Domspatzenstraße
4	4	4	4	4	2 Nittendorf Glockensiedlung
5	5	5	5	5	4 -Talstraße
7	7			7	5 -Am Bernstein
8	8			8	Pollenried Tankstelle
					-Kapelle
			6		6 Undorf Dachgred
			7		7 -Bahnhof
			8		8 -Tankstelle
			9		9 -Abzw.Eichhofen
			10		10 Steinerbrückl
10	10		10		Deuerling Bahnhof
14	12		12		14 -Abzw. Undorf (Steig 1)
16					-Abzw. Undorf (Steig 2)
19					-Pfarrhof
21					Heimberg Feuerwehr
23					Irgertshofen
					Bärnthal
13	15	13	15		15 Neudeuerling
14	16	14	16		16 Neuhäusl
14	16	14	16		16 Pittmannsdorf
15	17	15	17		17 Abzw. Kochenthal
16	18	16	18		18 Hohenschambach
18	20	18	20		20 Abzw. Klingen
20	22	20	22		22 Hemau Einkaufszentrum
21	23	21	23		23 -Förderschule
22	24	22	24		24 -Stadtplatz
23	25	23	25		25 -Beratzhausener Straße
24	26	24	26		26 -Wittelsbacherstraße
26	28	26	28		28 -Volksfestplatz [P + R]
					-Nürnberger Straße
					-Stadtplatz
					-Kelheimer Straße
					Kollersried Kreisstraße
					Beratzhausen Marktplatz
					-Bahnhof
27					Langenkreith Ost
30					-West
31					Abzw. Thonlohe
32					Pellndorf
33					Pfälzerhof

	Montag - Freitag	Samstag	Sonn-/Feiertag
05	55 ^s		
06			
07	10		
08	10	10	
09	10	10	58
10	10	10	
11	10	10	58
12	10 40 ^A	10	
13	10 43 ^{Ds}	10	58
14	10	10	
15	10 40	10	58
16	10 40 ^A	10	
17	10 40 ^C	10	58
18	10 40 ^A	10	
19	10 40	10	58
20	10 40	40	
21			
22			
23	10	10	
00	40 ^{FR}	40	
01			
02	00 ^{B/FR N28}	00 ^{B N28}	

Am 24.12. und 31.12. Verkehr wie an Samstagen falls diese Tage nicht auf einen Sonntag fallen. Einschränkungen Gültig ab 14.12.2025
 hierzu entnehmen Sie bitte der Tagespresse oder unter www.rvv.de

A-D = Fahrwege **N28** = RVV Nachtbus N28 **s** = nur an Schultagen **FR** = nur freitags

Info: RVV-Kundenzentrum, Hemauerstr. 1, 93047 Regensburg, 0941-20 49 55 55, www.rvv.de, Änderungen vorbehalten.

Fahrwege mit Fahrzeit in Minuten

D	C	B	A		Regensburg Hauptbahnhof
0	0	0	0	0	Etterzhausen Abzw. Bahnhof
1	1	1	1	1	-Domspatzenstraße
3	3	3	3	3	1 Nittendorf Glockensiedlung
4	4	4	4	4	3 -Talstraße
6	6		6		4 -Am Bernstein
7	7		7		Pollenried Tankstelle
		5			-Kapelle
		6			5 Undorf Dachgred
		7			6 -Bahnhof
		8			7 -Tankstelle
		9			8 -Abzw. Eichhofen
9	9		9		9 Steinerbrückl
		13			Deuerling Bahnhof
13	11		11		13 -Abzw. Undorf (Steig 1)
					-Abzw. Undorf (Steig 2)
15					-Pfarrhof
18					Heimberg Feuerwehr
20					Irgertshofen
22					Bärnthal
	12	14	12	14	Neudeuerling
	13	15	13	15	Neuhäusl
	13	15	13	15	Pittmannsdorf
	14	16	14	16	Abzw. Kochenthal
	15	17	15	17	Hohenschambach
	17	19	17	19	Abzw. Klingen
	19	21	19	21	Hemau Einkaufszentrum
	20	22	20	22	-Förderschule
	21	23	21	23	-Stadtplatz
	22	24	22	24	-Beratzhausener Straße
	23	25	23	25	-Wittelsbacherstraße
	25	27	25	27	-Volksfestplatz [P + R]
		28			-Nürnberger Straße
		29			-Stadtplatz
		30			-Kelheimer Straße
		33			Kollersried Kreisstraße
		40			Beratzhausen Marktplatz
		42			-Bahnhof
26					Langenkreith Ost
29					-West
30					Abzw. Thonlohe
31					Pellndorf
32					Pfälerhof

	Montag - Freitag	Samstag	Sonn-/Feiertag
05	55 ^s		
06			
07	10		
08	10	10	
09	10	10	58
10	10	10	
11	10	10	58
12	10 40 ^A	10	
13	10 43 ^D _s	10	58
14	10	10	
15	10 40	10	58
16	10 40 ^A	10	
17	10 40 ^C	10	58
18	10 40 ^A	10	
19	10 40	10	58
20	10 40	40	
21			
22			
23	10	10	
00	40 ^{FR}	40	
01			
02	00 ^{B/FR} _{N28}	00 ^B _{N28}	

Am 24.12. und 31.12. Verkehr wie an Samstagen falls diese Tage nicht auf einen Sonntag fallen.
 Einschränkungen hierzu entnehmen Sie bitte der Tagespresse oder unter www.rvv.de

Gültig ab 14.12.2025

A-D = Fahrwege **N28** = RVV Nachtbus N28 **s** = nur an Schultagen **FR** = nur freitags

Fahrwege mit Fahrzeit in Minuten

D	C	B	A	
1	1	1	1	Regensburg Hauptbahnhof
3	3	3	3	Etterzhausen Domspatzenstraße
4	4	4	4	1 Nittendorf Glockensiedlung
6	6	6	6	3 -Talstraße
7	7	7	7	4 -Am Bernstein
				Pollenried Tankstelle
				-Kapelle
		5		5 Undorf Dachgred
		6		6 -Bahnhof
		7		7 -Tankstelle
		8		8 -Abzw.Eichhofen
		9		9 Steinerbrückl
9	9		9	Deuerling Bahnhof
13	11	13	13	13 -Abzw. Undorf (Steig 1)
15			11	-Abzw. Undorf (Steig 2)
18				-Pfarrhof
20				Heimberg Feuerwehr
22				Irgertshofen
				Bärnthäl
12	14	12	14	Neudeuerling
13	15	13	15	Neuhäusl
13	15	13	15	Pittmannsdorf
14	16	14	16	Abzw. Kochenthal
15	17	15	17	Hohenschambach
17	19	17	19	Abzw. Klingen
19	21	19	21	Hemau Einkaufszentrum
20	22	20	22	-Förderschule
21	23	21	23	-Stadtplatz
22	24	22	24	-Beratzhausener Straße
23	25	23	25	-Wittelsbacherstraße
25	27	25	27	-Volksfestplatz [P + R]
	28			-Nürnberger Straße
	29			-Stadtplatz
	30			-Kelheimer Straße
	33			Kollersried Kreisstraße
	40			Beratzhausen Marktplatz
	42			-Bahnhof
26				Langenkreith Ost
29				-West
30				Abzw. Thonlohe
31				Pellndorf
32				Pfälzerhof

	Montag - Freitag	Samstag	Sonn-/Feiertag
05	56 ^s		
06			
07	11		
08	11	11	
09	11	11	59
10	11	11	
11	11	11	59
12	11 41 ^A	11	
13	11 44 ^D _s	11	59
14	11	11	
15	11 41	11	59
16	11 41 ^A	11	
17	11 41 ^C	11	59
18	11 41 ^A	11	
19	11 41	11	59
20	11 41	41	
21			
22			
23	11	11	
00	41 ^{FR}	41	
01			
02	01 ^{B/FR} _{N28}	01 ^B _{N28}	

Am 24.12. und 31.12. Verkehr wie an Samstagen falls diese Tage nicht auf einen Sonntag fallen. Einschränkungen Gültig ab 14.12.2025
 hierzu entnehmen Sie bitte der Tagespresse oder unter www.rvv.de

A-D = Fahrwege **N28** = RVV Nachtbus N28 **s** = nur an Schultagen **FR** = nur freitags

Info: RVV-Kundenzentrum, Hemauerstr. 1, 93047 Regensburg, 0941-20 49 55 55, www.rvv.de, Änderungen vorbehalten.

Fahrwege mit Fahrzeit in Minuten

D	C	B	A	
2	2	2	2	Regensburg Hauptbahnhof
3	3	3	3	Nittendorf Glockensiedlung
5	5	5	5	2 - Talstraße
6	6	6	6	3 - Am Bernstein
				Pollenried Tankstelle
				-Kapelle
		4	4	4 Undorf Dachgred
		5	5	5 - Bahnhof
		6	6	6 - Tankstelle
		7	7	7 - Abzw. Eichhofen
		8	8	8 Steinerbrückl
8	8			Deuerling Bahnhof
12	10	12	10	12 - Abzw. Undorf (Steig 1)
14				- Abzw. Undorf (Steig 2)
17				- Pfarrhof
19				Heimberg Feuerwehr
21				Irgertshofen
				Bärnthäl
11	13	11	13	Neudeuerling
12	14	12	14	Neuhäusl
12	14	12	14	Pittmannsdorf
13	15	13	15	Abzw. Kochenthal
14	16	14	16	Hohenschambach
16	18	16	18	Abzw. Klingen
18	20	18	20	Hemau Einkaufszentrum
19	21	19	21	- Förderschule
20	22	20	22	- Stadtplatz
21	23	21	23	- Beratzhausener Straße
22	24	22	24	- Wittelsbacherstraße
24	26	24	26	- Volksfestplatz [P + R]
	27			- Nürnberger Straße
	28			- Stadtplatz
	29			- Kelheimer Straße
	32			Kollersried Kreisstraße
	39			Beratzhausen Marktplatz
	41			- Bahnhof
25				Langenkreith Ost
28				- West
29				Abzw. Thonlohe
30				Pelndorf
31				Pfälzerhof

	Montag - Freitag	Samstag	Sonn-/Feiertag
05	58 ^s		
06			
07	13		
08	13	13	
09	13	13	
10	13	13	01
11	13	13	
12	13 43 ^A	13	01
13	13 46 ^D _s	13	
14	13	13	01
15	13 43	13	
16	13 43 ^A	13	01
17	13 43 ^C	13	
18	13 43 ^A	13	01
19	13 43	13	
20	13 43	43	01
21			
22			
23	13	13	
00	43 ^{FR}	43	
01			
02	03 ^{B/FR} _{N28}	03 ^B _{N28}	

Am 24.12. und 31.12. Verkehr wie an Samstagen falls diese Tage nicht auf einen Sonntag fallen. Einschränkungen hierzu entnehmen Sie bitte der Tagespresse oder unter www.rvv.de Gültig ab 14.12.2025

A-D = Fahrwege **N28** = RVV Nachtbus N28 **s** = nur an Schultagen **FR** = nur freitags

Info: RVV-Kundenzentrum, Hemauerstr. 1, 93047 Regensburg, 0941-20 49 55 55, www.rvv.de, Änderungen vorbehalten.

Fahrwege mit Fahrzeit in Minuten

D	C	B	A	
1	1	1	1	1
3	3		3	3
4	4		4	4
		2		2
		3		3
		4		4
		5		5
		6		6
6	6		6	6
10	8	10	8	10
12				
15				
17				
19				
	9	11	9	11
	10	12	10	12
	10	12	10	12
	11	13	11	13
	12	14	12	14
	14	16	14	16
	16	18	16	18
	17	19	17	19
	18	20	18	20
	19	21	19	21
	20	22	20	22
	22	24	22	24
		25		
		26		
		27		
		30		
		37		
		39		
23				
26				
27				
28				
29				

Regensburg Hauptbahnhof

Nittendorf Talstraße

-Am Bernstein

Pollenried Tankstelle

-Kapelle

2 Undorf Dachgred

3 -Bahnhof

4 -Tankstelle

5 -Abzw.Eichhofen

6 Steinerbrückl

Deuerling Bahnhof

-Abzw. Undorf (Steig 1)

-Abzw. Undorf (Steig 2)

-Pfarrhof

Heimberg Feuerwehr

Irgertshofen

Bärnthäl

11 Neudeuerling

12 Neuhäusl

12 Pittmannsdorf

13 Abzw. Kochenthal

14 Hohenschambach

16 Abzw. Klingen

18 Hemau Einkaufszentrum

19 -Förderschule

20 -Stadtplatz

21 -Beratzhausener Straße

22 -Wittelsbacherstraße

24 -Volksfestplatz [P+R]

-Nürnberger Straße

-Stadtplatz

-Kelheimer Straße

Kollersried Kreisstraße

Beratzhausen Marktplatz

-Bahnhof

Langenkreith Ost

-West

Abzw. Thonlohe

Pellndorf

Pfäzlerhof

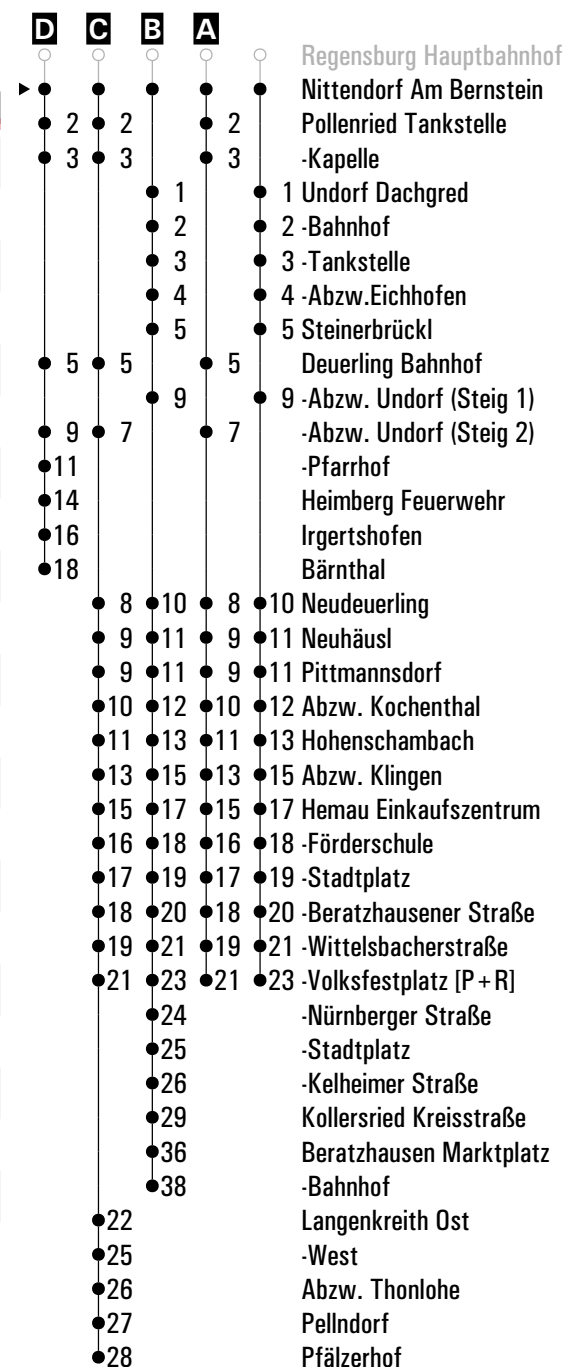
	Montag - Freitag	Samstag	Sonn-/Feiertag
05	59 ^s		
06			
07	14		
08	14	14	
09	14	14	
10	14	14	02
11	14	14	
12	14 44 ^A	14	02
13	14 47 ^D _s	14	
14	14	14	02
15	14 44	14	
16	14 44 ^A	14	02
17	14 44 ^C	14	
18	14 44 ^A	14	02
19	14 44	14	
20	14 44	44	02
21			
22			
23	14	14	
00	44 ^{FR}	44	
01			
02	04 ^{B/FR} _{N28}	04 ^B _{N28}	

Am 24.12. und 31.12. Verkehr wie an Samstagen falls diese Tage nicht auf einen Sonntag fallen. Einschränkungen
 hierzu entnehmen Sie bitte der Tagespresse oder unter www.rvv.de Gültig ab 14.12.2025

A-D = Fahrwege **N28** = RVV Nachtbus N28 **s** = nur an Schultagen **FR** = nur freitags

Info: RVV-Kundenzentrum, Hemauerstr. 1, 93047 Regensburg, 0941-20 49 55 55, www.rvv.de, Änderungen vorbehalten.

Fahrwege mit Fahrzeit in Minuten




Montag - Freitag

08												
09												
10												
11												
12	46											
13	44 ^{S28} _s	49 ^B _s										
14	39 ^{S28} _{nSF}											
15	54 ^{S28} _{nSF}											
16	46	54 ^{S28} _{nSF}										
17	46 ^A	54 ^{S28} _{nSF}										
18	46											
19												
20												
21												
22												

Am 24.12. und 31.12. Verkehr wie an Samstagen falls diese Tage nicht auf einen Sonntag fallen. Einschränkungen hierzu entnehmen Sie bitte der Tagespresse oder unter www.rvv.de

Gültig ab 14.12.2025

A - B = Fahrwege **S28** = Schnellbus **nSF** = nicht in den Sommerferien **s** = nur an Schultagen

Fahrwege mit Fahrzeit in Minuten

B	A	
•	•	Regensburg Hauptbahnhof
•	•	Pollenried Tankstelle
• 1	• 1	1 -Kapelle
• 3	• 3	3 Deuerling Bahnhof
• 7	• 5	5 -Abzw. Undorf
• 9		-Pfarrhof
• 12		Heimberg Feuerwehr
• 14		Irgertshofen
• 16		Bärnthal
• 6	• 6	6 Neudeuerling
• 7	• 7	7 Neuhäusl
• 7	• 7	7 Pittmannsdorf
• 8	• 8	8 Abzw. Kochenthal
• 9	• 9	9 Hohenschambach
• 11	• 11	11 Abzw. Klingen
• 13	• 13	13 Hemau Einkaufszentrum
• 14	• 14	14 -Förderschule
• 15	• 15	15 -Stadtplatz
• 16	• 16	16 -Beratzhausener Straße
• 17	• 17	17 -Wittelsbacherstraße
• 19	• 19	19 -Volksfestplatz [P + R]
• 20		Langenkreith Ost
• 23		-West
• 24		Abzw. Thonlohe
• 25		Pellndorf
• 26		Pfälzerhof


Montag - Freitag

08												
09												
10												
11												
12	47											
13	45 ^{S28} _s	50 ^B _s										
14	40 ^{S28} _{nSF}											
15	55 ^{S28} _{nSF}											
16	47	55 ^{S28} _{nSF}										
17	47 ^A	55 ^{S28} _{nSF}										
18	47											
19												
20												
21												
22												


Am 24.12. und 31.12. Verkehr wie an Samstagen falls diese Tage nicht auf einen Sonntag fallen. Einschränkungen hierzu entnehmen Sie bitte der Tagespresse oder unter www.rvv.de

Gültig ab 14.12.2025

A - B = Fahrwege **S28** = Schnellbus **nSF** = nicht in den Sommerferien **s** = nur an Schultagen

Fahrwege mit Fahrzeit in Minuten

B	A	
○	○	Regensburg Hauptbahnhof
●	●	Pollenried Kapelle
● 2	● 2	2 Deuerling Bahnhof
● 6	● 4	4 -Abzw. Undorf
● 8		-Pfarrhof
● 11		Heimberg Feuerwehr
● 13		Irgertshofen
● 15		Bärnthäl
● 5	● 5	5 Neudeuerling
● 6	● 6	6 Neuhäusl
● 6	● 6	6 Pittmannsdorf
● 7	● 7	7 Abzw. Kochenthal
● 8	● 8	8 Hohenschambach
● 10	● 10	10 Abzw. Klingen
● 12	● 12	12 Hemau Einkaufszentrum
● 13	● 13	13 -Förderschule
● 14	● 14	14 -Stadtplatz
● 15	● 15	15 -Beratzhausener Straße
● 16	● 16	16 -Wittelsbacherstraße
● 18	● 18	18 -Volksfestplatz [P+R]
● 19		Langenkreith Ost
● 22		-West
● 23		Abzw. Thonlohe
● 24		Pellndorf
● 25		Pfälzerhof

	Montag - Freitag				Samstag				Sonn-/Feiertag			
06	00 ^s											
07	15											
08	15				15							
09	15				15							
10	15				15				03			
11	15				15							
12	15				15				03			
13	15				15							
14	15				15				03			
15	15	45			15							
16	15				15				03			
17	15				15							
18	15				15				03			
19	15	45			15							
20	15	45			45				03			
21												
22												
23	15				15							
00	45 ^{FR}				45							
01												
02	05 ^{A/FR} N28				05 ^A N28							

A	Regensburg Hauptbahnhof
•	Undorf Dachgred
• 1	1 -Bahnhof
• 2	2 -Tankstelle
• 3	3 -Abzw.Eichhofen
• 4	4 Steinerbrückl
• 8	8 Deuerling Abzw. Undorf
• 9	9 Neudeuerling
• 10	10 Neuhäusl
• 10	10 Pittmannsdorf
• 11	11 Abzw. Kochenthal
• 12	12 Hohenschambach
• 14	14 Abzw. Klingen
• 16	16 Hemau Einkaufszentrum
• 17	17 -Förderschule
• 18	18 -Stadtplatz
• 19	19 -Beratzhausener Straße
• 20	20 -Wittelsbacherstraße
• 22	22 -Volksfestplatz [P + R]
• 23	-Nürnberger Straße
• 24	-Stadtplatz
• 25	-Kelheimer Straße
• 28	Kollersried Kreisstraße
• 35	Beratzhausen Marktplatz
• 37	-Bahnhof


Am 24.12. und 31.12. Verkehr wie an Samstagen falls diese Tage nicht auf einen Sonntag fallen. Einschränkungen hierzu entnehmen Gültig ab 14.12.2025
 Sie bitte der Tagespresse oder unter www.rvv.de

A = fährt A

N28 = RVV Nachtbus N28

s = nur an Schultagen

FR = nur freitags

	Montag - Freitag				Samstag				Sonn-/Feiertag			
06	01 ^s											
07	16											
08	16				16							
09	16				16							
10	16				16				04			
11	16				16							
12	16				16				04			
13	16				16							
14	16				16				04			
15	16	46			16							
16	16	19			16				04			
17	16	19			16							
18	16	19			16				04			
19	16	46			16							
20	16	46			46				04			
21												
22												
23	16				16							
00	46 ^{FR}				46							
01												
02	06 ^{A/FR} N28				06 ^A N28							

A	Regensburg Hauptbahnhof
•	Undorf Bahnhof
• 1	1 -Tankstelle
• 2	2 -Abzw.Eichhofen
• 3	3 Steinerbrückl
• 7	7 Deuerling Abzw. Undorf
• 8	8 Neudeuerling
• 9	9 Neuhäusl
• 9	9 Pittmannsdorf
• 10	10 Abzw. Kochenthal
• 11	11 Hohenschambach
• 13	13 Abzw. Klingen
• 15	15 Hemau Einkaufszentrum
• 16	16 -Förderschule
• 17	17 -Stadtplatz
• 18	18 -Beratzhausener Straße
• 19	19 -Wittelsbacherstraße
• 21	21 -Volksfestplatz [P + R]
• 22	-Nürnberger Straße
• 23	-Stadtplatz
• 24	-Kelheimer Straße
• 27	Kollersried Kreisstraße
• 34	Beratzhausen Marktplatz
• 36	-Bahnhof


Am 24.12. und 31.12. Verkehr wie an Samstagen falls diese Tage nicht auf einen Sonntag fallen. Einschränkungen hierzu entnehmen Gültig ab 14.12.2025
 Sie bitte der Tagespresse oder unter www.rvv.de

A = fährt A

N28 = RVV Nachtbus N28

s = nur an Schultagen


FR = nur freitags

	Montag - Freitag				Samstag				Sonn-/Feiertag			
06	02 ^s											
07	17											
08	17				17							
09	17				17							
10	17				17				05			
11	17				17							
12	17				17				05			
13	17				17							
14	17				17				05			
15	17	47			17							
16	17	20			17				05			
17	17	20			17							
18	17	20			17				05			
19	17	47			17							
20	17	47			47				05			
21												
22												
23	17				17							
00	47 ^{FR}				47							
01												
02	07 ^{A FR N28}				07 ^{A N28}							

A	Regensburg Hauptbahnhof
•	Undorf Tankstelle
• 1	1 -Abzw.Eichhofen
• 2	2 Steinerbrückl
• 6	6 Deuerling Abzw. Undorf
• 7	7 Neudeuerling
• 8	8 Neuhäusl
• 8	8 Pittmannsdorf
• 9	9 Abzw. Kochenthal
• 10	10 Hohenschambach
• 12	12 Abzw. Klingen
• 14	14 Hemau Einkaufszentrum
• 15	15 -Förderschule
• 16	16 -Stadtplatz
• 17	17 -Beratzhausener Straße
• 18	18 -Wittelsbacherstraße
• 20	20 -Volksfestplatz [P + R]
• 21	-Nürnberger Straße
• 22	-Stadtplatz
• 23	-Kelheimer Straße
• 26	Kollersried Kreisstraße
• 33	Beratzhausen Marktplatz
• 35	-Bahnhof

Am 24.12. und 31.12. Verkehr wie an Samstagen falls diese Tage nicht auf einen Sonntag fallen. Einschränkungen hierzu entnehmen. Gültig ab 14.12.2025
 Sie bitte der Tagespresse oder unter www.rvv.de

A = fährt A**N28** = RVV Nachtbus N28**s** = nur an Schultagen**FR** = nur freitags

	Montag - Freitag				Samstag				Sonn-/Feiertag			
06	03 ^S											
07	18											
08	18				18							
09	18				18							
10	18				18				06			
11	18				18							
12	18				18				06			
13	18				18							
14	18				18				06			
15	18	48			18							
16	18	21			18				06			
17	18	21			18							
18	18	21			18				06			
19	18	48			18							
20	18	48			48				06			
21												
22												
23	18				18							
00	48 ^{FR}				48							
01												
02	08 ^{A/FR} N28				08 ^A N28							

A	Regensburg Hauptbahnhof
•	Undorf Abzw.Eichhofen
• 1	1 Steinerbrückl
• 5	5 Deuerling Abzw. Undorf
• 6	6 Neudeuerling
• 7	7 Neuhäusl
• 7	7 Pittmannsdorf
• 8	8 Abzw. Kochenthal
• 9	9 Hohenschambach
• 11	11 Abzw. Klingen
• 13	13 Hemau Einkaufszentrum
• 14	14 -Förderschule
• 15	15 -Stadtplatz
• 16	16 -Beratzhausener Straße
• 17	17 -Wittelsbacherstraße
• 19	19 -Volksfestplatz [P + R]
• 20	-Nürnberger Straße
• 21	-Stadtplatz
• 22	-Kelheimer Straße
• 25	Kollersried Kreisstraße
• 32	Beratzhausen Marktplatz
• 34	-Bahnhof


Am 24.12. und 31.12. Verkehr wie an Samstagen falls diese Tage nicht auf einen Sonntag fallen. Einschränkungen hierzu entnehmen Gültig ab 14.12.2025
 Sie bitte der Tagespresse oder unter www.rvv.de

A = fährt A

N28 = RVV Nachtbus N28

S = nur an Schultagen

FR = nur freitags

	Montag - Freitag				Samstag				Sonn-/Feiertag			
06	04 ^S											
07	19											
08	19				19							
09	19				19							
10	19				19				07			
11	19				19							
12	19				19				07			
13	19				19							
14	19				19				07			
15	19	49			19							
16	19	22			19				07			
17	19	22			19							
18	19	22			19				07			
19	19	49			19							
20	19	49			49				07			
21												
22												
23	19				19							
00	49 ^{FR}				49							
01												
02	09 ^{A/FR N28}				09 ^{A N28}							

A	Regensburg Hauptbahnhof
•	Steinerbrückl
• 4	4 Deuring Abzw. Undorf
• 5	5 Neudeuring
• 6	6 Neuhäusl
• 6	6 Pittmannsdorf
• 7	7 Abzw. Kochenthal
• 8	8 Hohenschambach
• 10	10 Abzw. Klingen
• 12	12 Hemau Einkaufszentrum
• 13	13 -Förderschule
• 14	14 -Stadtplatz
• 15	15 -Beratzhausener Straße
• 16	16 -Wittelsbacherstraße
• 18	18 -Volksfestplatz [P + R]
• 19	-Nürnberger Straße
• 20	-Stadtplatz
• 21	-Kelheimer Straße
• 24	Kollersried Kreisstraße
• 31	Beratzhausen Marktplatz
• 33	-Bahnhof

Am 24.12. und 31.12. Verkehr wie an Samstagen falls diese Tage nicht auf einen Sonntag fallen. Einschränkungen hierzu entnehmen. Gültig ab 14.12.2025
 Sie bitte der Tagespresse oder unter www.rvv.de

A = fährt A

N28 = RVV Nachtbus N28

S = nur an Schultagen

FR = nur freitags


Montag - Freitag

08												
09												
10												
11												
12	49											
13	47 ^{S28} _s	52 ^B _s										
14	42 ^{S28} _{nSF}											
15	57 ^{S28} _{nSF}											
16	49	57 ^{S28} _{nSF}										
17	49 ^A	57 ^{S28} _{nSF}										
18	49											
19												
20												
21												
22												

Am 24.12. und 31.12. Verkehr wie an Samstagen falls diese Tage nicht auf einen Sonntag fallen. Einschränkungen hierzu entnehmen Sie bitte der Tagespresse oder unter www.rvv.de

Gültig ab 14.12.2025

A - B = Fahrwege **S28** = Schnellbus **nSF** = nicht in den Sommerferien **s** = nur an Schultagen

Fahrwege mit Fahrzeit in Minuten

B	A	
○	○	Regensburg Hauptbahnhof
●	●	Deuerling Bahnhof
● 4	● 2	2 -Abzw. Undorf
● 6		-Pfarrhof
● 9		Heimberg Feuerwehr
● 11		Irgertshofen
● 13		Bärnthäl
	● 3	3 Neudeuerling
	● 4	4 Neuhäusl
	● 4	4 Pittmannsdorf
	● 5	5 Abzw. Kochenthal
	● 6	6 Hohenschambach
	● 8	8 Abzw. Klingen
	● 10	10 Hemau Einkaufszentrum
	● 11	11 -Förderschule
	● 12	12 -Stadtplatz
	● 13	13 -Beratzhausener Straße
	● 14	14 -Wittelsbacherstraße
	● 16	16 -Volksfestplatz [P+R]
	● 17	Langenkreith Ost
	● 20	-West
	● 21	Abzw. Thonlohe
	● 22	Pellndorf
	● 23	Pfälzerhof

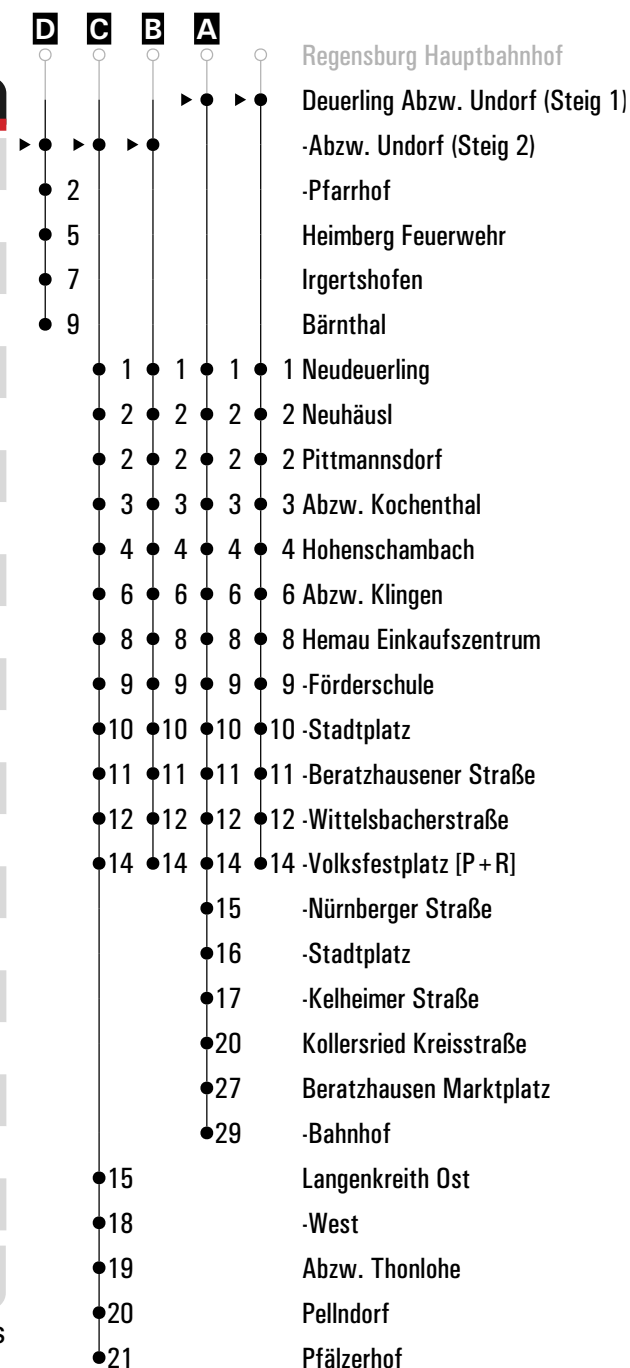
	Montag - Freitag	Samstag	Sonn-/Feiertag
06	08 ^s		
07	23		
08	23	23	
09	23	23	
10	23	23	11
11	23	23	
12	23	23	11
13	23	23	
14	23	23	11
15	23	23	
16	23	23	11
17	23	23	
18	23	23	11
19	23	23	
20	23	53	11
21			
22			
23	23	23	
00	53 ^{FR}	53	
01			
02	13 ^{A/FR} N28	13 ^A N28	

Am 24.12. und 31.12. Verkehr wie an Samstagen falls diese Tage nicht auf einen Sonntag fallen.
 Einschränkungen hierzu entnehmen Sie bitte der Tagespresse oder unter www.rvv.de

Gültig ab 14.12.2025

A - D = Fahrwege **N28** = RVV Nachtbus N28 **nSF** = nicht in den Sommerferien **FR** = nur freitags
2 = Abfahrt an Steig 2 **S28** = Schnellbus **s** = nur an Schultagen

Fahrwege mit Fahrzeit in Minuten



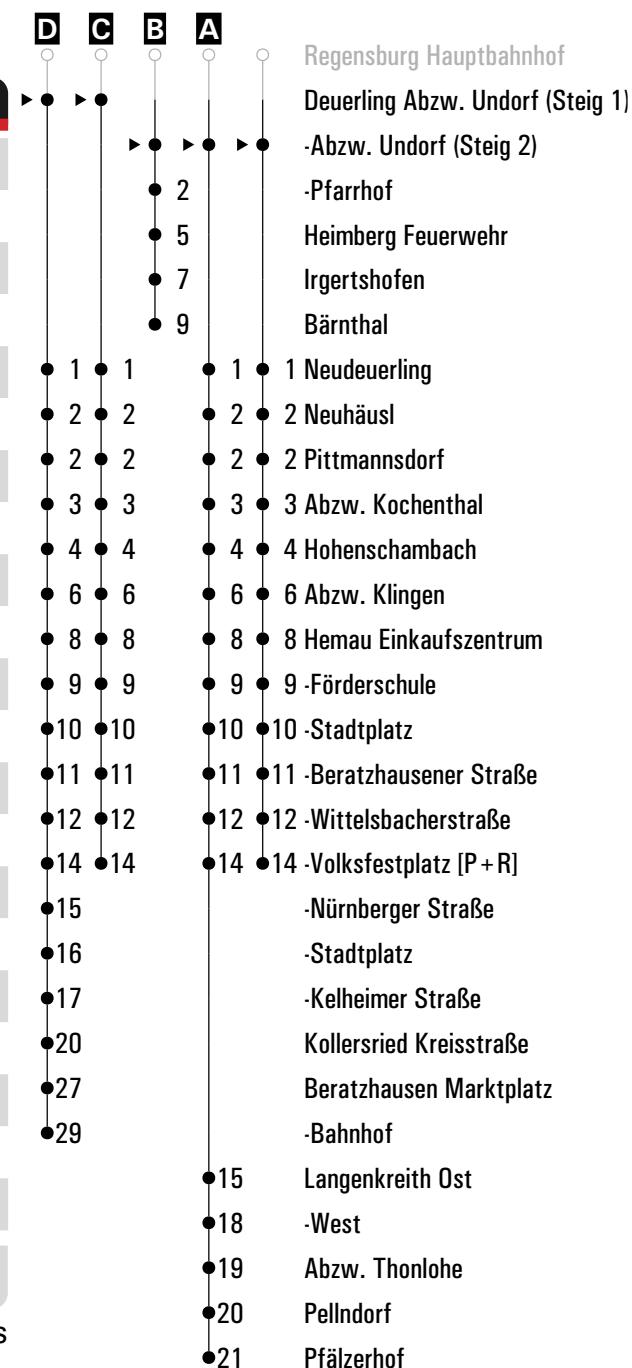
	Montag - Freitag	Samstag	Sonn-/Feiertag
06	08 ^C 1		
07	23 ^C 1		
08	23 ^C 1	23 ^C 1	
09	23 ^C 1	23 ^C 1	
10	23 ^C 1	23 ^C 1	11 ^C 1
11	23 ^C 1	23 ^C 1	
12	23 ^C 1	23 ^C 1	11 ^C 1
13	23 ^C 1	23 ^C 1	
14	23 ^C 1	23 ^C 1	11 ^C 1
15	23 ^C 1	23 ^C 1	
16	23 ^C 1	23 ^C 1	11 ^C 1
17	23 ^C 1	23 ^C 1	
18	23 ^C 1	23 ^C 1	11 ^C 1
19	23 ^C 1	23 ^C 1	
20	23 ^C 1	23 ^C 1	11 ^C 1
21			
22			
23	23 ^C 1	23 ^C 1	
00	53 ^C 1	53 ^C 1	
01			
02	13 ^D 1	13 ^D 1	

Am 24.12. und 31.12. Verkehr wie an Samstagen falls diese Tage nicht auf einen Sonntag fallen.
 Einschränkungen hierzu entnehmen Sie bitte der Tagespresse oder unter www.rvv.de

Gültig ab 14.12.2025

A - D = Fahrwege **N28** = RVV Nachtbus N28 **nSF** = nicht in den Sommerferien **FR** = nur freitags
1 = Abfahrt an Steig 1 **S28** = Schnellbus **s** = nur an Schultagen

Fahrwege mit Fahrzeit in Minuten





Montag - Freitag

10																	
11																	
12																	
13	58 ^s																
14																	
15																	
16																	

Fahrwege mit Fahrzeit in Minuten

○ Regensburg Nordgaustraße

► ● Deuerling Pfarrhof

● 3 Heimberg Feuerwehr

● 5 Irgertshofen

● 7 Bärnthal

Am 24.12. und 31.12. Verkehr wie an Samstagen falls diese Tage nicht auf einen Sonntag fallen. Einschränkungen hierzu entnehmen Sie Gültig ab 14.12.2025 bitte der Tagespresse oder unter www.rvv.de

s = nur an Schultagen



Montag - Freitag

11																	
12																	
13																	
14	03 ^s																
15																	
16																	
17																	

Fahrwege mit Fahrzeit in Minuten

○ Regensburg Nordgaustraße

► ● Irgertshofen

● 2 Bärnthäl

Am 24.12. und 31.12. Verkehr wie an Samstagen falls diese Tage nicht auf einen Sonntag fallen. Einschränkungen hierzu entnehmen Sie Gültig ab 14.12.2025 bitte der Tagespresse oder unter www.rvv.de

s = nur an Schultagen

	Montag - Freitag				Samstag				Sonn-/Feiertag			
06	09 ^s											
07	24											
08	24				24							
09	24				24							
10	24				24				12			
11	24				24							
12	24	52			24				12			
13	24	50 ^{S28}			24							
14	24	45 ^{S28} _{nSF}			24				12			
15	24	54			24							
16	00 ^{S28} _{nSF}	24	27	52	24				12			
17	00 ^{S28} _{nSF}	24	27	52 ^B	24							
18	00 ^{S28} _{nSF}	24	27	52	24				12			
19	24	54			24							
20	24	54			54				12			
21												
22												
23	24				24							
00	54 ^{FR}				54							
01												
02	14 ^A _{FR} N28				14 ^A _{N28}							

B	A	
○	○	Regensburg Hauptbahnhof
●	●	Neudeuerling
●	●	1 Neuhäusl
●	●	1 Pittmannsdorf
●	●	2 Abzw. Kochenthal
●	●	3 Hohenschambach
●	●	5 Abzw. Klingen
●	●	7 Hemau Einkaufszentrum
●	●	8 -Förderschule
●	●	9 -Stadtplatz
●	●	10 -Beratzhausener Straße
●	●	11 -Wittelsbacherstraße
●	●	13 -Volksfestplatz [P+R]
	●	14 -Nürnberger Straße
	●	15 -Stadtplatz
	●	16 -Kelheimer Straße
	●	19 Kollersried Kreisstraße
	●	26 Beratzhausen Marktplatz
	●	28 -Bahnhof
●		14 Langenkreith Ost
●		17 -West
●		18 Abzw. Thonlohe
●		19 Pelldorf
●		20 Pfälzerhof

Am 24.12. und 31.12. Verkehr wie an Samstagen falls diese Tage nicht auf einen Sonntag fallen. Einschränkungen hierzu entnehmen Sie bitte der Tagespresse oder unter www.rvv.de

Gültig ab 14.12.2025

A - B = Fahrwege **S28** = Schnellbus **nSF** = nicht in den Sommerferien **s** = nur an Schultagen **FR** = nur freitags

N28 = RVV Nachtbus N28

	Montag - Freitag				Samstag				Sonn-/Feiertag			
06	10 ^s											
07	25											
08	25				25							
09	25				25							
10	25				25				13			
11	25				25							
12	25	53			25				13			
13	25	51 ^{S28}			25							
14	25	46 ^{S28 nSF}			25				13			
15	25	55			25							
16	01 ^{S28 nSF}	25	28	53	25				13			
17	01 ^{S28 nSF}	25	28	53 ^B	25							
18	01 ^{S28 nSF}	25	28	53	25				13			
19	25	55			25							
20	25	55			55				13			
21												
22												
23	25				25							
00	55 ^{FR}				55							
01												
02	15 ^{A/FR N28}				15 ^{A N28}							

B	A	
0	0	Regensburg Hauptbahnhof
1	1	Neuhäusl
2	2	0 Pittmannsdorf
4	4	1 Abzw. Kochenthal
6	6	2 Hohenschambach
7	7	4 Abzw. Klingen
8	8	6 Hemau Einkaufszentrum
9	9	7 -Förderschule
10	10	8 -Stadtplatz
12	12	9 -Beratzhausener Straße
		10 -Wittelsbacherstraße
		12 -Volksfestplatz [P + R]
		13 -Nürnberger Straße
		14 -Stadtplatz
		15 -Kelheimer Straße
		18 Kollersried Kreisstraße
		25 Beratzhausen Marktplatz
		27 -Bahnhof
13		Langenkreith Ost
16		-West
17		Abzw. Thonlohe
18		Pellndorf
19		Pfälzerhof

Am 24.12. und 31.12. Verkehr wie an Samstagen falls diese Tage nicht auf einen Sonntag fallen. Einschränkungen hierzu entnehmen Sie bitte der Tagespresse oder unter www.rvv.de

Gültig ab 14.12.2025

A - B = Fahrwege **S28** = Schnellbus **nSF** = nicht in den Sommerferien **s** = nur an Schultagen **FR** = nur freitags

N28 = RVV Nachtbus N28

	Montag - Freitag				Samstag				Sonn-/Feiertag			
06	10 ^s											
07	25											
08	25				25							
09	25				25							
10	25				25				13			
11	25				25							
12	25	53			25				13			
13	25	51 ^{S28}			25							
14	25	46 ^{S28}			25				13			
15	25	55			25							
16	01 ^{S28}	25	28	53	25				13			
17	01 ^{S28}	25	28	53 ^B	25							
18	01 ^{S28}	25	28	53	25				13			
19	25	55			25							
20	25	55			55				13			
21												
22												
23	25				25							
00	55 ^{FR}				55							
01												
02	15 ^{A/FR}				15 ^A							

B	A	
○	○	Regensburg Hauptbahnhof
●	●	Pittmannsdorf
● 1	● 1	1 Abzw. Kochenthal
● 2	● 2	2 Hohenschambach
● 4	● 4	4 Abzw. Klingen
● 6	● 6	6 Hemau Einkaufszentrum
● 7	● 7	7 -Förderschule
● 8	● 8	8 -Stadtplatz
● 9	● 9	9 -Beratzhausener Straße
● 10	● 10	10 -Wittelsbacherstraße
● 12	● 12	12 -Volksfestplatz [P + R]
	● 13	-Nürnberger Straße
	● 14	-Stadtplatz
	● 15	-Kelheimer Straße
	● 18	Kollersried Kreisstraße
	● 25	Beratzhausen Marktplatz
	● 27	-Bahnhof
● 13		Langenkreith Ost
● 16		-West
● 17		Abzw. Thonlohe
● 18		Pellndorf
● 19		Pfälzerhof

Am 24.12. und 31.12. Verkehr wie an Samstagen falls diese Tage nicht auf einen Sonntag fallen. Einschränkungen hierzu entnehmen Sie bitte der Tagespresse oder unter www.rvv.de

Gültig ab 14.12.2025

A - B = Fahrwege **S28** = Schnellbus **nSF** = nicht in den Sommerferien **s** = nur an Schultagen **FR** = nur freitags

N28 = RVV Nachtbus N28

	Montag - Freitag				Samstag				Sonn-/Feiertag			
06	11 ^s											
07	26											
08	26				26							
09	26				26							
10	26				26				14			
11	26				26							
12	26	54			26				14			
13	26	52 ^{S28} _s			26							
14	26	47 ^{S28} _{nSF}			26				14			
15	26	56			26							
16	02 ^{S28} _{nSF}	26	29	54	26				14			
17	02 ^{S28} _{nSF}	26	29	54 ^B	26							
18	02 ^{S28} _{nSF}	26	29	54	26				14			
19	26	56			26							
20	26	56			56				14			
21												
22												
23	26				26							
00	56 ^{FR}				56							
01												
02	16 ^{A/FR} _{N28}				16 ^A _{N28}							

Fahrwege mit Fahrzeit in Minuten

B	A		Regensburg Hauptbahnhof
►			Abzw. Kochenthal
1	1	1	Hohenschambach
3	3	3	Abzw. Klingen
5	5	5	Hemau Einkaufszentrum
6	6	6	-Förderschule
7	7	7	-Stadtplatz
8	8	8	-Beratzhausener Straße
9	9	9	-Wittelsbacherstraße
11	11	11	-Volksfestplatz [P+R]
	12		-Nürnberger Straße
	13		-Stadtplatz
	14		-Kelheimer Straße
	17		Kollersried Kreisstraße
	24		Beratzhausen Marktplatz
	26		-Bahnhof
12			Langenkreith Ost
15			-West
16			Abzw. Thonlohe
17			Pellndorf
18			Pfälzerhof

Am 24.12. und 31.12. Verkehr wie an Samstagen falls diese Tage nicht auf einen Sonntag fallen. Einschränkungen hierzu entnehmen Sie bitte der Tagespresse oder unter www.rvv.de

Gültig ab 14.12.2025

A - B = Fahrwege **S28** = Schnellbus **nSF** = nicht in den Sommerferien **s** = nur an Schultagen **FR** = nur freitags

N28 = RVV Nachtbus N28

	Montag - Freitag				Samstag				Sonn-/Feiertag			
06	12 ^s											
07	27											
08	27				27							
09	27				27							
10	27				27				15			
11	27				27							
12	27	55			27				15			
13	27	53 ^{S28s}			27							
14	27	48 ^{S28nSF}			27				15			
15	27	57			27							
16	03 ^{S28nSF}	27	30	55	27				15			
17	03 ^{S28nSF}	27	30	55 ^B	27							
18	03 ^{S28nSF}	27	30	55	27				15			
19	27	57			27							
20	27	57			57				15			
21												
22												
23	27				27							
00	57 ^{FR}				57							
01												
02	17 ^{A FR N28}				17 ^{A N28}							

Fahrwege mit Fahrzeit in Minuten

B	A	
◀	◀	Regensburg Hauptbahnhof
•	•	Hohenschambach
• 2	• 2	2 Abzw. Klingen
• 4	• 4	4 Hemau Einkaufszentrum
• 5	• 5	5 -Förderschule
• 6	• 6	6 -Stadtplatz
• 7	• 7	7 -Beratzhausener Straße
• 8	• 8	8 -Wittelsbacherstraße
• 10	• 10	10 -Volksfestplatz [P+R]
	• 11	-Nürnberger Straße
	• 12	-Stadtplatz
	• 13	-Kelheimer Straße
	• 16	Kollersried Kreisstraße
	• 23	Beratzhausen Marktplatz
	• 25	-Bahnhof
• 11		Langenkreith Ost
• 14		-West
• 15		Abzw. Thonlohe
• 16		Pelldorf
• 17		Pfälzerhof

Am 24.12. und 31.12. Verkehr wie an Samstagen falls diese Tage nicht auf einen Sonntag fallen. Einschränkungen hierzu entnehmen Sie bitte der Tagespresse oder unter www.rvv.de

Gültig ab 14.12.2025

A - B = Fahrwege **S28** = Schnellbus **nSF** = nicht in den Sommerferien **s** = nur an Schultagen **FR** = nur freitags
N28 = RVV Nachtbus N28

	Montag - Freitag				Samstag				Sonn-/Feiertag			
06	14 ^s											
07	29											
08	29				29							
09	29				29							
10	29				29				17			
11	29				29							
12	29	57			29				17			
13	29	55 ^{S28} _s			29							
14	29	50 ^{S28} _{nSF}			29				17			
15	29	59			29							
16	05 ^{S28} _{nSF}	29	32	57	29				17			
17	05 ^{S28} _{nSF}	29	32	57 ^B	29							
18	05 ^{S28} _{nSF}	29	32	57	29				17			
19	29	59			29							
20	29	59			59				17			
21												
22												
23	29				29							
00	59 ^{FR}				59							
01												
02	19 ^{A/FR} _{N28}				19 ^A _{N28}							


B	A	
○	○	Regensburg Hauptbahnhof
► ●	●	Abzw. Klingen
●	2	2 Hemau Einkaufszentrum
●	3	3 -Förderschule
●	4	4 -Stadtplatz
●	5	5 -Beratzhausener Straße
●	6	6 -Wittelsbacherstraße
●	8	8 -Volksfestplatz [P + R]
	9	-Nürnberger Straße
	10	-Stadtplatz
	11	-Kelheimer Straße
	14	Kollersried Kreisstraße
	21	Beratzhausen Marktplatz
	23	-Bahnhof
●	9	Langenkreith Ost
●	12	-West
●	13	Abzw. Thonlohe
●	14	Pellndorf
●	15	Pfälzerhof

Am 24.12. und 31.12. Verkehr wie an Samstagen falls diese Tage nicht auf einen Sonntag fallen. Einschränkungen hierzu entnehmen Sie bitte der Tagespresse oder unter www.rvv.de

Gültig ab 14.12.2025

A - B = Fahrwege **S28** = Schnellbus **nSF** = nicht in den Sommerferien **s** = nur an Schultagen **FR** = nur freitags

N28 = RVV Nachtbus N28

	Montag - Freitag					Samstag				Sonn-/Feiertag		
06	16 ^S											
07	31											
08	31					31						
09	31					31						
10	31					31				19		
11	31					31						
12	31	59				31				19		
13	31	57 ^{S28}				31						
14	31	52 ^{S28nSF}				31				19		
15	31					31						
16	01	07 ^{S28nSF}	31	34	59	31				19		
17	07 ^{S28nSF}	31	34	59 ^B		31						
18	07 ^{S28nSF}	31	34	59		31				19		
19	31					31						
20	01	31								19		
21	01					01						
22												
23	31					31						
00												
01	01 ^{FR}					01						
02	21 ^{AFR N28}					21 ^{A N28}						

Am 24.12. und 31.12. Verkehr wie an Samstagen falls diese Tage nicht auf einen Sonntag fallen. Einschränkungen hierzu entnehmen Sie bitte der Tagespresse oder unter www.rvv.de

Gültig ab 14.12.2025

A - B = Fahrwege **S28** = Schnellbus **nSF** = nicht in den Sommerferien **s** = nur an Schultagen **FR** = nur freitags

N28 = RVV Nachtbus N28

Info: RVV-Kundenzentrum, Hemauerstr. 1, 93047 Regensburg, 0941-20 49 55 55, www.rvv.de, Änderungen vorbehalten.

Nr. 1052 Steig 2

Fahrwege mit Fahrzeit in Minuten

	B	A	
	○	○	Regensburg Hauptbahnhof
▶	●	●	Hemau Einkaufszentrum
	●	1	1 -Förderschule
	●	2	2 -Stadtplatz
	●	3	3 -Beratzhausener Straße
	●	4	4 -Wittelsbacherstraße
	●	6	6 -Volksfestplatz [P + R]
		●	7 -Nürnberger Straße
		●	8 -Stadtplatz
		●	9 -Kelheimer Straße
		●	12 Kollersried Kreisstraße
		●	19 Beratzhausen Marktplatz
		●	21 -Bahnhof
	●		7 Langenkreith Ost
	●		10 -West
	●		11 Abzw. Thonlohe
	●		12 Pellndorf
	●		13 Pfälzerhof

Fahrwege mit Fahrzeit in Minuten

	Montag - Freitag				Samstag				Sonn-/Feiertag			
06	17 ^s											
07	32											
08	32				32							
09	32				32							
10	32				32				20			
11	32				32							
12	32				32				20			
13	00	32	58 ^{S28} _s		32							
14	32	53 ^{S28} _{nSF}			32				20			
15	32				32							
16	02	08 ^{S28} _{nSF}	32	35	32				20			
17	00	08 ^{S28} _{nSF}	32	35	32							
18	00 ^B	08 ^{S28} _{nSF}	32	35	32				20			
19	00	32			32							
20	02	32							20			
21	02				02							
22												
23	32				32							
00												
01	02 ^{FR}				02							
02	22 ^{A/FR} _{N28}				22 ^A _{N28}							

B	A	
		Regensburg Hauptbahnhof
		Hemauf Förderschule
1	1	1 - Stadtplatz
2	2	2 - Beratzhausener Straße
3	3	3 - Wittelsbacherstraße
5	5	5 - Volksfestplatz [P + R]
	6	- Nürnberger Straße
	7	- Stadtplatz
	8	- Kelheimer Straße
	11	Kollersried Kreisstraße
	18	Beratzhausen Marktplatz
	20	- Bahnhof
6		Langenkreith Ost
9		- West
10		Abzw. Thonlohe
11		Pellndorf
12		Pfälzerhof

Am 24.12. und 31.12. Verkehr wie an Samstagen falls diese Tage nicht auf einen Sonntag fallen. Einschränkungen hierzu entnehmen Sie bitte der Tagespresse oder unter www.rvv.de

Gültig ab 14.12.2025

A - B = Fahrwege **S28** = Schnellbus **nSF** = nicht in den Sommerferien **s** = nur an Schultagen **FR** = nur freitags

N28 = RVV Nachtbus N28

	Montag - Freitag				Samstag				Sonn-/Feiertag			
06	18 ^s											
07	33											
08	33				33							
09	33				33							
10	33				33				21			
11	33				33							
12	33				33				21			
13	01	33	59 ^{S28} _s		33							
14	33	54 ^{S28} _{nSF}			33				21			
15	33				33							
16	03	09 ^{S28} _{nSF}	33	36	33				21			
17	01	09 ^{S28} _{nSF}	33	36	33							
18	01 ^B	09 ^{S28} _{nSF}	33	36	33				21			
19	01	33			33							
20	03	33							21			
21	03				03							
22												
23	33				33							
00												
01	03 ^{FR}				03							
02	23 ^{A/FR} _{N28}				23 ^A _{N28}							

B	A	
►	•	Regensburg Hauptbahnhof
•	•	Hemaup Stadtplatz
•	•	1 -Beratzhausener Straße
•	•	2 -Wittelsbacherstraße
•	•	4 -Volksfestplatz [P + R]
	•	5 -Nürnberger Straße
	•	6 -Stadtplatz
	•	7 -Kelheimer Straße
	•	10 Kollersried Kreisstraße
	•	17 Beratzhausen Marktplatz
	•	19 -Bahnhof
•	•	5 Langenkreith Ost
•	•	8 -West
•	•	9 Abzw. Thonlohe
•	•	10 Pelldorf
•	•	11 Pfälzerhof

Am 24.12. und 31.12. Verkehr wie an Samstagen falls diese Tage nicht auf einen Sonntag fallen. Einschränkungen hierzu entnehmen Sie bitte der Tagespresse oder unter www.rvv.de

Gültig ab 14.12.2025

A - B = Fahrwege **S28** = Schnellbus **nSF** = nicht in den Sommerferien **s** = nur an Schultagen **FR** = nur freitags

N28 = RVV Nachtbus N28


	Montag - Freitag				Samstag				Sonn-/Feiertag			
06	19 ^S											
07	34											
08	34				34							
09	34				34							
10	34				34				22			
11	34				34							
12	34				34				22			
13	02	34			34							
14	00 ^{S28} _S	34		55 ^{S28} _{nSF}	34				22			
15	34				34							
16	04	10 ^{S28} _{nSF}	34	37	34				22			
17	02	10 ^{S28} _{nSF}	34	37	34							
18	02 ^B	10 ^{S28} _{nSF}	34	37	34				22			
19	02	34			34							
20	04	34							22			
21	04				04							
22												
23	34				34							
00												
01	04 ^{FR}				04							
02	24 ^A _{FR} N28				24 ^A _{N28}							

B	A	
○	○	Regensburg Hauptbahnhof
●	●	Hemauf Beratzhausener Straße
●	1	1 -Wittelsbacherstraße
●	3	3 -Volksfestplatz [P+R]
	4	-Nürnberger Straße
	5	-Stadtplatz
	6	-Kelheimer Straße
	9	Kollersried Kreisstraße
	16	Beratzhausen Marktplatz
	18	-Bahnhof
●	4	Langenkreith Ost
●	7	-West
●	8	Abzw. Thonlohe
●	9	Pellndorf
●	10	Pfälzerhof

Am 24.12. und 31.12. Verkehr wie an Samstagen falls diese Tage nicht auf einen Sonntag fallen. Einschränkungen hierzu entnehmen Sie bitte der Tagespresse oder unter www.rvv.de Gültig ab 14.12.2025

A - B = Fahrwege **S28** = Schnellbus **nSF** = nicht in den Sommerferien **S** = nur an Schultagen **FR** = nur freitags

N28 = RVV Nachtbus N28


	Montag - Freitag				Samstag				Sonn-/Feiertag			
06	20 ^S											
07	35											
08	35				35							
09	35				35							
10	35				35				23			
11	35				35							
12	35				35				23			
13	03	35			35							
14	01 ^{S28} _S	35	56 ^{S28} _{nSF}		35				23			
15	35				35							
16	05	11 ^{S28} _{nSF}	35	38	35				23			
17	03	11 ^{S28} _{nSF}	35	38	35							
18	03 ^B	11 ^{S28} _{nSF}	35	38	35				23			
19	03	35			35							
20	05	35							23			
21	05				05							
22												
23	35				35							
00												
01	05 ^{FR}				05							
02	25 ^{A/FR} _{N28}				25 ^A _{N28}							

Fahrwege mit Fahrzeit in Minuten

	B	A	
	○	○	Burgheim Hauptbahnhof
▶	●	●	Hemau Wittelsbacherstraße
	●	●	2 -Volksfestplatz [P+R]
		●	3 -Nürnberger Straße
		●	4 -Stadtplatz
		●	5 -Kelheimer Straße
		●	8 Kollersried Kreisstraße
		●	15 Beratshausen Marktplatz
		●	17 -Bahnhof
	●		3 Langenkreith Ost
	●		6 -West
	●		7 Abzw. Thonlohe
	●		8 Pellndorf
	●		9 Pfälzerhof

Am 24.12. und 31.12. Verkehr wie an Samstagen falls diese Tage nicht auf einen Sonntag fallen. Einschränkungen hierzu entnehmen Sie bitte der Tagespresse oder unter www.rvv.de Gültig ab 14.12.2025

A - **B** = Fahrwege **S28** = Schnellbus **nSF** = nicht in den Sommerferien **s** = nur an Schultagen **FR** = nur freitags
N28 = RVV Nachtbus N28

	Montag - Freitag						Samstag				
11											
12											
13											
14											
15											
16											
17											
18	05 ^B	05 ^A									
19											
20											
21											
22											
23											
00											
01											
02	27 ^{FR} N28						27 ^{N28}				

B	A	
▶		Regensburg Hauptbahnhof
		Hemauf Volksfestplatz [P + R]
	1	1 -Nürnberg Straße
	2	2 -Stadtplatz
	3	3 -Kelheimer Straße
		6 Kollersried Kreisstraße
		13 Beratzhausen Marktplatz
		15 -Bahnhof
	1	Langenkreith Ost
	4	-West
	5	Abzw. Thonlohe
	6	Pellndorf
	7	Pfälzerhof
	8	Abzw. Kumpfhof
	10	Abzw. Haid
	13	Abzw. Aichkirchen

Am 24.12. und 31.12. Verkehr wie an Samstagen falls diese Tage nicht auf einen Sonntag fallen. Einschränkungen hierzu entnehmen Sie bitte der Tagespresse oder unter www.rvv.de


Gültig ab 14.12.2025

A - B = Fahrwege

N28 = RVV Nachtbus N28

FR = nur freitags


Fahrwege mit Fahrzeit in Minuten

	Montag - Freitag						Samstag					
11												
12												
13												
14												
15												
16												
17												
18	06 ^A											
19												
20												
21												
22												
23												
00												
01												
02	28 ^{FR} N28						28 ^{N28}					

A	Regensburg Hauptbahnhof
▶	Hemaу Nürnberger Straße
1	1 -Stadtplatz
2	2 -Kelheimer Straße
	5 Kollersried Kreisstraße
	12 Beratzhausen Marktplatz
	14 -Bahnhof
7	Abzw. Kumpfhof
9	Abzw. Haid
12	Abzw. Aichkirchen

Am 24.12. und 31.12. Verkehr wie an Samstagen falls diese Tage nicht auf einen Sonntag fallen. Einschränkungen hierzu entnehmen. Gültig ab 14.12.2025
 Sie bitte der Tagespresse oder unter www.rvv.de

A = fährt A**N28** = RVV Nachtbus N28**FR** = nur freitags

	Montag - Freitag						Samstag					
11												
12												
13												
14												
15												
16												
17												
18	07 ^A											
19												
20												
21												
22												
23												
00												
01												
02	29 ^{FR} N28						29 ^{N28}					

Fahrwege mit Fahrzeit in Minuten




Am 24.12. und 31.12. Verkehr wie an Samstagen falls diese Tage nicht auf einen Sonntag fallen. Einschränkungen hierzu entnehmen Sie bitte der Tagespresse oder unter www.rvv.de Gültig ab 14.12.2025

A = fährt A

N28 = RVV Nachtbus N28

FR = nur freitags


	Montag - Freitag	Samstag
11		
12		
13		
14		
15		
16		
17		
18	08 ^A	
19		
20		
21		
22		
23		
00		
01		
02	30 ^{FR} N28	30 ^{N28}

Fahrwege mit Fahrzeit in Minuten

A	Regensburg Hauptbahnhof
•	Hemauf Kelheimer Straße
•	3 Kollersried Kreisstraße
•	10 Beratzhausen Marktplatz
•	12 -Bahnhof
• 5	Abzw. Kumpfhof
• 7	Abzw. Haid
• 10	Abzw. Aichkirchen

Am 24.12. und 31.12. Verkehr wie an Samstagen falls diese Tage nicht auf einen Sonntag fallen. Einschränkungen hierzu entnehmen. Gültig ab 14.12.2025
 Sie bitte der Tagespresse oder unter www.rvv.de

A = fährt A**N28** = RVV Nachtbus N28**FR** = nur freitags

 Montag - Freitag							Samstag						
20													
21													
22													
23													
00													
01													
02	33 ^{FR} _{N28}						33 ^{N28}						


Fahrwege mit Fahrzeit in Minuten

- Regensburg Hauptbahnhof
- ● Kollersried Kreisstraße
- 7 Beratzhausen Marktplatz
- 9 -Bahnhof


Am 24.12. und 31.12. Verkehr wie an Samstagen falls diese Tage nicht auf einen Sonntag fallen. Einschränkungen hierzu entnehmen Sie Gültig ab 14.12.2025 bitte der Tagespresse oder unter www.rvv.de

N28 = RVV Nachtbus N28

FR = nur freitags

 Montag - Freitag							Samstag						
20													
21													
22													
23													
00													
01													
02	40 ^{FR} _{N28}						40 ^{N28}						

Fahrwege mit Fahrzeit in Minuten



Am 24.12. und 31.12. Verkehr wie an Samstagen falls diese Tage nicht auf einen Sonntag fallen. Einschränkungen hierzu entnehmen Sie Gültig ab 14.12.2025 bitte der Tagespresse oder unter www.rvv.de

N28 = RVV Nachtbus N28

FR = nur freitags



Montag - Freitag

13

14

15

16

17

18

19

20

21

22

23

06

Fahrwege mit Fahrzeit in Minuten

○ Regensburg Hauptbahnhof

► ● **Langenkreith Ost**

● 3 - West

- 4 Abzw. Thonlohe

● 5 Pellndorf

● 6 Pfälzerhof

Am 24.12. und 31.12. Verkehr wie an Samstagen falls diese Tage nicht auf einen Sonntag fallen. Einschränkungen hierzu entnehmen Sie bitte der Tagespresse oder unter www.rvv.de Gültig ab 14.12.2025



Montag - Freitag

13																					
14																					
15																					
16																					
17																					
18	09																				
19																					
20																					
21																					
22																					
23																					

Fahrwege mit Fahrzeit in Minuten

- Regensburg Hauptbahnhof
- ● Langenkreith West
- 1 Abzw. Thonlohe
- 2 Pellndorf
- 3 Pfälzerhof

Am 24.12. und 31.12. Verkehr wie an Samstagen falls diese Tage nicht auf einen Sonntag fallen. Einschränkungen hierzu entnehmen Sie Gültig ab 14.12.2025 bitte der Tagespresse oder unter www.rvv.de



Montag - Freitag

13																				
14																				
15																				
16																				
17																				
18	10																			
19																				
20																				
21																				
22																				
23																				

Fahrwege mit Fahrzeit in Minuten

- Regensburg Hauptbahnhof
- ● Abzw. Thonlohe
- 1 Pellndorf
- 2 Pfälzerhof

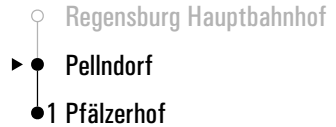
Am 24.12. und 31.12. Verkehr wie an Samstagen falls diese Tage nicht auf einen Sonntag fallen. Einschränkungen hierzu entnehmen Sie Gültig ab 14.12.2025 bitte der Tagespresse oder unter www.rvv.de



Montag - Freitag

13																						
14																						
15																						
16																						
17																						
18	11																					
19																						
20																						
21																						
22																						
23																						

Fahrwege mit Fahrzeit in Minuten



Am 24.12. und 31.12. Verkehr wie an Samstagen falls diese Tage nicht auf einen Sonntag fallen. Einschränkungen hierzu entnehmen Sie Gültig ab 14.12.2025 bitte der Tagespresse oder unter www.rvv.de



Montag - Freitag

13																				
14																				
15																				
16																				
17																				
18	13																			
19																				
20																				
21																				
22																				
23																				

Fahrwege mit Fahrzeit in Minuten

○ Hemau Volksfestplatz [P+R]

▶ ● Abzw. Kumpfhof

● 2 Abzw. Haid

● 5 Abzw. Aichkirchen

Am 24.12. und 31.12. Verkehr wie an Samstagen falls diese Tage nicht auf einen Sonntag fallen. Einschränkungen hierzu entnehmen Sie Gültig ab 14.12.2025 bitte der Tagespresse oder unter www.rvv.de



Montag - Freitag

13																				
14																				
15																				
16																				
17																				
18	15																			
19																				
20																				
21																				
22																				
23																				

Fahrwege mit Fahrzeit in Minuten

○ Hemau Volksfestplatz [P + R]

▶ ● Abzw. Haid

● 3 Abzw. Aichkirchen

Am 24.12. und 31.12. Verkehr wie an Samstagen falls diese Tage nicht auf einen Sonntag fallen. Einschränkungen hierzu entnehmen Sie Gültig ab 14.12.2025 bitte der Tagespresse oder unter www.rvv.de



Montag - Freitag

11																	
12																	
13																	
14	01 ^s																
15																	
16																	
17																	

Fahrwege mit Fahrzeit in Minuten

- Regensburg Nordgaustraße
- ● Heimberg Feuerwehr
- 2 Irgertshofen
- 4 Bärnthal

Am 24.12. und 31.12. Verkehr wie an Samstagen falls diese Tage nicht auf einen Sonntag fallen. Einschränkungen hierzu entnehmen Sie Gültig ab 14.12.2025 bitte der Tagespresse oder unter www.rvv.de

s = nur an Schultagen