



Montag - Freitag

05
 06
 07
 08
 09
 10
 11
 12
 13
 14
 15
 16

03

Am 24.12. und 31.12. Verkehr wie an Samstagen falls diese Tage nicht auf einen Sonntag fallen. Einschränkungen hierzu Gültig ab 07.02.2026 entnehmen Sie bitte der Tagespresse oder unter www.rvv.de

Fahrwege mit Fahrzeit in Minuten

- ● Aicha
- 2 -Abzw. Aichkirchen
- 2 Abzw. Haid
- 6 Abzw. Kumpfhof
- 10 Hemau Stadtplatz
- 11 -Förderschule
- 12 -Einkaufszentrum
- 14 Abzw. Klingen
- 16 Hohenschambach
- 17 Abzw. Kochenthal
- 18 Pittmannsdorf
- 19 Neudeuerling
- 20 Deuerling Abzw. Undorf
- 23 Steinerbrückl
- 24 Undorf Abzw. Eichhofen
- 26 -Tankstelle
- 28 -Bahnhof
- 29 -Dachgred
- 31 Nittendorf Am Bernstein
- 32 -Talstraße
- 33 -Am Bernstein
- 39 Etterzhausen Abzw. Bahnhof
- 40 -Schlossbrauerei
- 42 Mariaort
- 48 Rgbg. Margaretenau/KH Barmherzige Brüder
- 50 -Lessingstraße
- 51 -Goethestraße
- 52 -Taxisstraße
- 54 -Justizgebäude
- 55 -Fritz-Fend-Straße
- 55 -Hauptbahnhof West
- 56 -Hauptbahnhof



Montag - Freitag

05
 06
 07
 08
 09
 10
 11
 12
 13
 14
 15
 16

05

Am 24.12. und 31.12. Verkehr wie an Samstagen falls diese Tage nicht auf einen Sonntag fallen. Einschränkungen hierzu Gültig ab 07.02.2026 entnehmen Sie bitte der Tagespresse oder unter www.rvv.de

Fahrwege mit Fahrzeit in Minuten

- Aicha
- ● Abzw. Aichkirchen
 - 0 Abzw. Haid
 - 4 Abzw. Kumpfhof
 - 8 Hemaup Stadtplatz
 - 9 -Förderschule
 - 10 -Einkaufszentrum
 - 12 Abzw. Klingen
 - 14 Hohenschambach
 - 15 Abzw. Kochenthal
 - 16 Pittmannsdorf
 - 17 Neudeuerling
 - 18 Deuerling Abzw. Undorf
 - 21 Steinerbrückl
 - 22 Undorf Abzw. Eichhofen
 - 24 -Tankstelle
 - 26 -Bahnhof
 - 27 -Dachgred
 - 29 Nittendorf Am Bernstein
 - 30 -Talstraße
 - 31 -Am Bernstein
 - 37 Etterzhausen Abzw. Bahnhof
 - 38 -Schlossbrauerei
 - 40 Mariaort
 - 46 Rgbg. Margaretenau/KH Barmherzige Brüder
 - 48 -Lessingstraße
 - 49 -Goethestraße
 - 50 -Taxisstraße
 - 52 -Justizgebäude
 - 53 -Fritz-Fend-Straße
 - 53 -Hauptbahnhof West
 - 54 -Hauptbahnhof



Montag - Freitag

05
06
07
08
09
10
11
12
13
14
15
16

09

Am 24.12. und 31.12. Verkehr wie an Samstagen falls diese Tage nicht auf einen Sonntag fallen. Einschränkungen hierzu Gültig ab 07.02.2026 entnehmen Sie bitte der Tagespresse oder unter www.rvv.de

Fahrwege mit Fahrzeit in Minuten

- Aicha
- ▶ ● Abzw. Kumpfhof
 - 4 Hemaup Stadtplatz
 - 5 -Förderschule
 - 6 -Einkaufszentrum
 - 8 Abzw. Klingen
 - 10 Hohenschambach
 - 11 Abzw. Kochenthal
 - 12 Pittmannsdorf
 - 13 Neudeuerling
 - 14 Deuerling Abzw. Undorf
 - 17 Steinerbrückl
 - 18 Undorf Abzw.Eichhofen
 - 20 -Tankstelle
 - 22 -Bahnhof
 - 23 -Dachgred
 - 25 Nittendorf Am Bernstein
 - 26 -Talstraße
 - 27 -Am Bernstein
 - 33 Etterzhausen Abzw. Bahnhof
 - 34 -Schlossbrauerei
 - 36 Mariaort
 - 42 Rgbg. Margaretenau/KH Barmherzige Brüder
 - 44 -Lessingstraße
 - 45 -Goethestraße
 - 46 -Taxisstraße
 - 48 -Justizgebäude
 - 49 -Fritz-Fend-Straße
 - 49 -Hauptbahnhof West
 - 50 -Hauptbahnhof



Montag - Freitag

05
06
07
08
09
10
11
12
13
14
15
16

54

Am 24.12. und 31.12. Verkehr wie an Samstagen falls diese Tage nicht auf einen Sonntag fallen. Einschränkungen hierzu entnehmen Sie bitte der Tagespresse oder unter www.rvv.de

Gültig ab 07.02.2026

Fahrwege mit Fahrzeit in Minuten

- ● Langenkreith West
- 2 -Ost
- 7 Hemau Volksfestplatz [P+R]
- 9 -Wittelsbacherstraße
- 10 -Beratzhausener Straße
- 12 -Stadtplatz
- 13 -Förderschule
- 14 -Einkaufszentrum
- 16 Abzw. Klingen
- 19 Hohenschambach
- 20 Abzw. Kochenthal
- 21 Pittmannsdorf
- 23 Neudeuerling
- 25 Deuerling Abzw. Undorf
- 27 -Bahnhof
- 30 Pollenried Kapelle
- 31 -Tankstelle
- 32 Nittendorf Am Bernstein
- 35 -Talstraße
- 36 -Am Bernstein
- 42 Etterzhausen Abzw. Bahnhof
- 43 -Schlossbrauerei
- 46 Mariaort
- 50 Regensburg Pfaffensteiner Brücke
- 51 -Würzburger Straße
- 52 -Oberpfalzbrücke
- 53 -Steinweg
- 55 -Reinhausen Brücke
- 56 -Reinhausen Kirche
- 57 -Nordgaustraße
- 58 -Donaustauer Straße
- 60 -Weichs/DEZ
- 62 -Weißenburgstraße
- 63 -Stobäusplatz
- 67 -Hauptbahnhof


Montag - Freitag

05
06
07
08
09
10
11
12
13
14
15
16

56

Am 24.12. und 31.12. Verkehr wie an Samstagen falls diese Tage nicht auf einen Sonntag fallen. Einschränkungen hierzu entnehmen Sie bitte der Tagespresse oder unter www.rvv.de

Gültig ab 07.02.2026

Fahrwege mit Fahrzeit in Minuten

- Langenkreith West
- ● Langenkreith Ost
- 5 Hemau Volksfestplatz [P+R]
- 7 -Wittelsbacherstraße
- 8 -Beratzhausener Straße
- 10 -Stadtplatz
- 11 -Förderschule
- 12 -Einkaufszentrum
- 14 Abzw. Klingen
- 17 Hohenschambach
- 18 Abzw. Kochenthal
- 19 Pittmannsdorf
- 21 Neudeuerling
- 23 Deuerling Abzw. Undorf
- 25 -Bahnhof
- 28 Pollenried Kapelle
- 29 -Tankstelle
- 30 Nittendorf Am Bernstein
- 33 -Talstraße
- 34 -Am Bernstein
- 40 Etterzhausen Abzw. Bahnhof
- 41 -Schlossbrauerei
- 44 Mariaort
- 48 Regensburg Pfaffensteiner Brücke
- 49 -Würzburger Straße
- 50 -Oberpfalzbrücke
- 51 -Steinweg
- 53 -Reinhausen Brücke
- 54 -Reinhausen Kirche
- 55 -Nordgaustraße
- 56 -Donaustauer Straße
- 58 -Weichs/DEZ
- 60 -Weißenburgstraße
- 61 -Stobäusplatz
- 65 -Hauptbahnhof

	Montag - Freitag					Samstag			Sonn-/Feiertag	
05	42									
06	01 ^A	22 ^{A_S}	32 ^{D_{S28}}	35	38 ^A	42				
07	07	42				42				
08	12 ^A	42				42			31 ^C	
09	12 ^A	42				42 ^E				
10	42					42			31 ^C	
11	42					42				
12	42					42			31 ^C	
13	42					42				
14	42					42			31 ^C	
15	42					42				
16	42					42			31 ^C	
17	42					42				
18	42					42			31 ^C	
19	12					42				
20										
21	42 ^B					42 ^B				
22										
23										
00	12 ^{B_{FR}} N28					12 ^B N28				

Am 24.12. und 31.12. Verkehr wie an Samstagen falls diese Tage nicht auf einen Sonntag fallen.
 Einschränkungen hierzu entnehmen Sie bitte der Tagespresse oder unter www.rvv.de

Gültig ab 07.02.2026

A - E = Fahrwege **N28** = RVV Nachtbus N28 **S28** = Schnellbus **S** = nur an Schultagen **FR** = nur freitags

Info: RVV-Kundenzentrum, Hemauerstr. 1, 93047 Regensburg, 0941-20 49 55 55, www.rvv.de, Änderungen vorbehalten.

Fahrwege mit Fahrzeit in Minuten

E	D	C	B	A		
2	2	2	2	2	2	Langenkreith West
3	3	3	3	3	3	Hemauf Volksfestplatz [P+R]
4	4	4	4	5	4	-Wittelsbacherstraße
5	5	5	5	6	5	-Beratzhausener Straße
6	6	6	6	7	6	-Stadtplatz
8	8	8	8	9	8	-Förderschule
	10	10	10	12	10	-Einkaufszentrum
	11	11	11	13	11	8 Abzw. Klingen
	12	12	12	14	12	10 Hohenschambach
	13	13	13	16	13	11 Abzw. Kochenthal
14						12 Pittmannsdorf
15						13 Neudeuerling
16						Papiermühle
18						Laaber Marktplatz
19						-Abzw. Frauenberg
						Eisenhammer Pumpstation
						Hartlmühle
						Deuerling Abzw. Undorf (Steig 1)
23		14	14		14	-Abzw. Undorf (Steig 2)
						-Bahnhof
25		16	16		16	Steinerbrückl
26		17	17		17	Undorf Abzw. Eichhofen
28		19	19		19	-Tankstelle
30		21	21		21	-Bahnhof
31		22	22		22	-Dachgred
						Pollenried Kapelle
	18					-Tankstelle
33		24	24		24	Nittendorf Am Bernstein
34		25	25		25	-Talstraße
35		26	26		26	-Am Bernstein
41		32	32		32	Etterzhausen Abzw. Bahnhof
42		33	33		33	-Schlossbrauerei
44		35	35		35	Mariaort
		38				Kneiting
		39	37		37	Regensburg Kager
		40	38		38	-Oberwinzer
		41	38		38	-Dornfelderweg
		42	39		39	-Niederwinzer
		43	39		39	-Nürnberger Straße
49	28	45	40		40	-Pfaffensteiner Brücke
50	29	46	41		41	-Würzburger Straße
51	30	47	42		42	-Oberpfalzbrücke
52	31	48	43		43	-Steinweg
	33	49				-Naabstraße
54			45		45	-Reinhausen Brücke
55			46		46	-Reinhausen Kirche
66	43	58	57		57	-Hauptbahnhof

	Montag - Freitag					Samstag			Sonn-/Feiertag	
05	44									
06	03 ^A	24 ^{A_S}	34 ^{D_{S28}}	37	40 ^A	44				
07	09	44				44				
08	14 ^A	44				44			33 ^C	
09	14 ^A	44				44 ^E				
10	44					44			33 ^C	
11	44					44				
12	44					44			33 ^C	
13	44					44				
14	44					44			33 ^C	
15	44					44				
16	44					44			33 ^C	
17	44					44				
18	44					44			33 ^C	
19	14					44				
20										
21	44 ^B					44 ^B				
22										
23										
00	14 ^{B_{FR} N28}					14 ^{B_{N28}}				

Am 24.12. und 31.12. Verkehr wie an Samstagen falls diese Tage nicht auf einen Sonntag fallen.
 Einschränkungen hierzu entnehmen Sie bitte der Tagespresse oder unter www.rvv.de

Gültig ab 07.02.2026

A - E = Fahrwege **N28** = RVV Nachtbus N28 **S28** = Schnellbus **S** = nur an Schultagen **FR** = nur freitags

Info: RVV-Kundenzentrum, Hemauerstr. 1, 93047 Regensburg, 0941-20 49 55 55, www.rvv.de, Änderungen vorbehalten.

Fahrwege mit Fahrzeit in Minuten

E	D	C	B	A		
1	1	1	1	1	1	Langenkreith West
2	2	2	2	3	2	Hema Wittelsbacherstraße
3	3	3	3	4	3	1 -Beratzhausener Straße
4	4	4	4	5	4	2 -Stadtplatz
6	6	6	6	7	6	3 -Förderschule
	8	8	8	8	7	4 -Einkaufszentrum
	9	9	9	10	8	6 Abzw. Klingen
	10	10	10	11	10	8 Hohenschambach
	11	11	11	12	11	9 Abzw. Kochenthal
				14	12	10 Pittmannsdorf
12					11	11 Neudeuerling
13						Papiermühle
14						Laaber Marktplatz
16						-Abzw. Frauenberg
17						Eisenhammer Pumpstation
				16		Hartlmühle
						Deuerling Abzw. Undorf (Steig 1)
21		12	12		12	-Abzw. Undorf (Steig 2)
				18		-Bahnhof
23		14	14		14	Steinerbrückl
24		15	15		15	Undorf Abzw.Eichhofen
26		17	17		17	-Tankstelle
28		19	19		19	-Bahnhof
29		20	20		20	-Dachgred
				21		Pollenried Kapelle
	16			22		-Tankstelle
31		22	22	23	22	Nittendorf Am Bernstein
32		23	23	26	23	-Talstraße
33		24	24	27	24	-Am Bernstein
39		30	30	33	30	Etterzhausen Abzw. Bahnhof
40		31	31	34	31	-Schlossbrauerei
42		33	33	37	33	Mariaort
		36				Kneiting
		37	35			Regensburg Kager
		38	36			-Oberwinzer
		39	36			-Dornfelderweg
		40	37			-Niederwinzer
		41	37			-Nürnberger Straße
47	26	43	38	41	38	-Pfaffensteiner Brücke
48	27	44	39	42	39	-Würzburger Straße
49	28	45	40	43	40	-Oberpfalzbrücke
50	29	46	41	44	41	-Steinweg
	31	47				-Naabstraße
52			43	46	43	-Reinhausen Brücke
53			44	47	44	-Reinhausen Kirche
54			45	48	45	-Nordgaustraße
55			46	49	46	-Donaustauffer Straße
64	41	56	55	58	55	-Hauptbahnhof

	Montag - Freitag					Samstag			Sonn-/Feiertag	
05	45									
06	04 ^A	25 ^{A_s}	35 ^{D_{S28}}	38	41 ^A	45				
07	10	45				45				
08	15 ^A	45				45			34 ^C	
09	15 ^A	45				45 ^E				
10	45					45			34 ^C	
11	45					45				
12	45					45			34 ^C	
13	45					45				
14	45					45			34 ^C	
15	45					45				
16	45					45			34 ^C	
17	45					45				
18	45					45			34 ^C	
19	15					45				
20										
21	45 ^B					45 ^B				
22										
23										
00	15 ^{B_{FR} N28}					15 ^{B_{N28}}				

Am 24.12. und 31.12. Verkehr wie an Samstagen falls diese Tage nicht auf einen Sonntag fallen.
 Einschränkungen hierzu entnehmen Sie bitte der Tagespresse oder unter www.rvv.de

Gültig ab 07.02.2026

A - E = Fahrwege **N28** = RVV Nachtbus N28 **S28** = Schnellbus **s** = nur an Schultagen **FR** = nur freitags

Info: RVV-Kundenzentrum, Hemauerstr. 1, 93047 Regensburg, 0941-20 49 55 55, www.rvv.de, Änderungen vorbehalten.

Fahrwege mit Fahrzeit in Minuten

E	D	C	B	A		
1	1	1	1	2	1	Langenkreith West
2	2	2	2	3	2	Hemaу Beratzhausener Straße
3	3	3	3	4	3	1 -Stadtplatz
5	5	5	5	6	5	2 -Förderschule
	7	7	7	9	7	3 -Einkaufszentrum
	8	8	8	10	8	5 Abzw. Klingen
	9	9	9	11	9	7 Hohenschambach
	10	10	10	13	10	8 Abzw. Kochenthal
						9 Pittmannsdorf
11						10 Neudeuring
12						Papiermühle
13						Laaber Marktplatz
15						-Abzw. Frauenberg
16						Eisenhammer Pumpstation
				15		Hartlmühle
20		11	11		11	Deuring Abzw. Undorf (Steig 1)
				17		-Abzw. Undorf (Steig 2)
22		13	13			-Bahnhof
23		14	14			13 Steinerbrückl
25		16	16			14 Undorf Abzw.Eichhofen
27		18	18			16 -Tankstelle
28		19	19			18 -Bahnhof
				20		19 -Dachgred
	15			21		Pollenried Kapelle
30		21	21			-Tankstelle
31		22	22			21 Nittendorf Am Bernstein
32		23	23			22 -Talstraße
38		29	29			23 -Am Bernstein
39		30	30			29 Etterhausen Abzw. Bahnhof
41		32	32			30 -Schlossbrauerei
		35				32 Mariaort
		36	34			Kneiting
		37	35			Regensburg Kager
		38	35			-Oberwinzer
		39	36			-Dornfelderweg
		40	36			-Niederwinzer
46	25	42	37	40	37	-Nürnberger Straße
47	26	43	38	41	38	-Pfaffensteiner Brücke
48	27	44	39	42	39	-Würzburger Straße
49	28	45	40	43	40	-Oberpfalzbrücke
	30	46				40 -Steinweg
51			42	45	42	-Naabstraße
52			43	46	43	-Reinhausen Brücke
53			44	47	44	-Reinhausen Kirche
54			45	48	45	-Nordgaustraße
55	33	48	46	50	46	-Donaustauffer Straße
63	40	55	54	57	54	-Weichs/DEZ
						54 -Hauptbahnhof

	Montag - Freitag						Samstag	Sonn-/Feiertag
05	46							
06	06 ^A	13 ^D	26 ^{A_S}	36 ^{E_{S28}}	39	43 ^A	46	
07	12	46					46	
08	16 ^A	46					46	35 ^C
09	16 ^A	46					46 ^F	
10	46						46	35 ^C
11	46						46	
12	46						46	35 ^C
13	46						46	
14	46						46	35 ^C
15	46						46	
16	46						46	35 ^C
17	46						46	
18	46						46	35 ^C
19	16						46	
20								
21	46 ^B						46 ^B	
22								
23								
00	16 ^{B_{FR} N28}						16 ^{B_{N28}}	

Am 24.12. und 31.12. Verkehr wie an Samstagen falls diese Tage nicht auf einen Sonntag fallen. Gültig ab 07.02.2026
 Einschränkungen hierzu entnehmen Sie bitte der Tagespresse oder unter www.rvv.de

A - F = Fahrwege

S28 = Schnellbus


S = nur an Schultagen

FR = nur freitags

N28 = RVV Nachtbus N28

Fahrwege mit Fahrzeit in Minuten

F	E	D	C	B	A		Aicha
1	1	1	1	1	1	1	Hemaup Stadtplatz
2	2	2	2	2	2	2	1-Förderschule
4	4	4	4	4	4	4	2-Einkaufszentrum
	6	6	6	6	7	6	4 Abzw. Klingen
	7	7	7	7	8	7	6 Hohenschambach
	8	8	8	8	9	8	7 Abzw. Kochenthal
	9	9	9	9	11	9	8 Pittmannsdorf
10							9 Neudeuerling
11							Papiermühle
12							Laaber Marktplatz
14							-Abzw. Frauenberg
15							Eisenhammer Pumpstation
							Hartlmühle
19		10	10	10	13	10	Deuerling Abzw. Undorf (Steig 1)
						15	-Abzw. Undorf (Steig 2)
21		13	12	12			-Bahnhof
22		14	13	13			12 Steinerbrüchl
24		16	15	15			13 Undorf Abzw. Eichhofen
26		18	17	17			15-Tankstelle
27		19	18	18			17-Bahnhof
						18	-Dachgred
						18	Pollenried Kapelle
	14					19	-Tankstelle
29		21	20	20	20	20	20 Nittendorf Am Bernstein
30		22	21	21	23	21	21-Talstraße
31		23	22	22	24	22	22-Am Bernstein
37		29	28	28	30	28	28 Etterzhausen Abzw. Bahnhof
38		30	29	29	31	29	29-Schlossbrauerei
40		32	31	31	34	31	31 Mariaort
			34				Kneiting
			35	33			Regensburg Kager
			36	34			-Oberwinzer
			37	34			-Dornfelderweg
			38	35			-Niederwinzer
			39	35			-Nürnberg Straße
		38					-Margaretenau/KH Barmherzige Brüder
	40						-Lessingstraße
	41						-Goethestraße
	42						-Taxisstraße
45	24	41	36	38	36	36	36-Pfaffensteiner Brücke
46	25	42	37	39	37	37	37-Würzburger Straße
47	26	43	38	40	38	38	38-Oberpfalzbrücke
62	39	54	53	55	53	53	53-Hauptbahnhof (Steig C0)
							-Hauptbahnhof (Steig B2)
						46	

	Montag - Freitag						Samstag	Sonn-/Feiertag	
05	47								
06	07 ^A	14 ^D	27 ^{A_S}	37 ^{E_{S28}}	40	44 ^A	47		
07	13	47					47		
08	17 ^A	47					47	36 ^C	
09	17 ^A	47					47 ^F		
10	47						47	36 ^C	
11	47						47		
12	47						47	36 ^C	
13	47						47		
14	47						47	36 ^C	
15	47						47		
16	47						47	36 ^C	
17	47						47		
18	47						47	36 ^C	
19	17						47		
20									
21	47 ^B						47 ^B		
22									
23									
00	17 ^{B FR N28}						17 ^{B N28}		

Am 24.12. und 31.12. Verkehr wie an Samstagen falls diese Tage nicht auf einen Sonntag fallen. Gültig ab 07.02.2026
Einschränkungen hierzu entnehmen Sie bitte der Tagespresse oder unter www.rvv.de

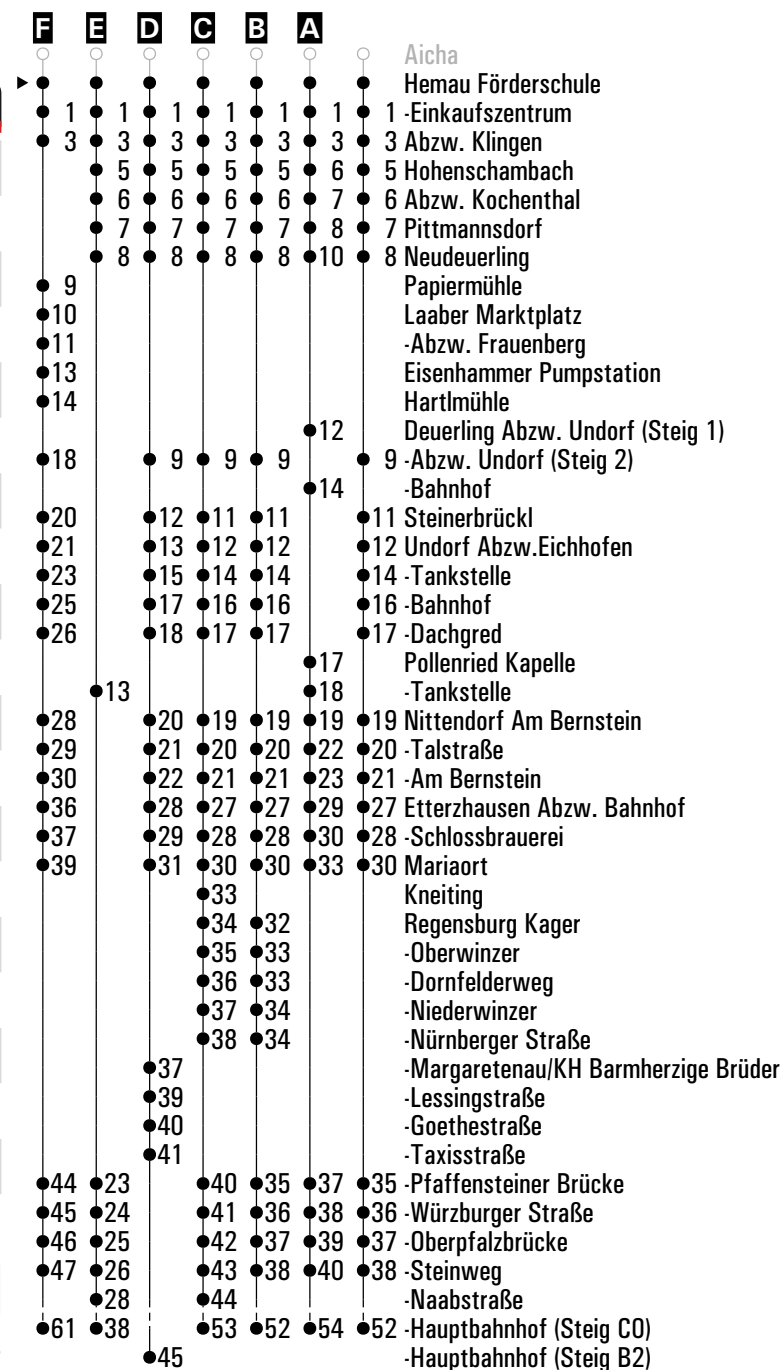
A - F = Fahrwege
N28 = RVV Nachtbus N28


S28 = Schnellbus

s = nur an Schultagen

FR = nur freitags

Fahrwege mit Fahrzeit in Minuten



	Montag - Freitag						Samstag	Sonn-/Feiertag	
05	48								
06	08 ^A	15 ^D	28 ^A _S	38 ^E _{S28}	41	45 ^A	48		
07	14	48					48		
08	18 ^A	48					48	37 ^C	
09	18 ^A	48					48 ^F		
10	48						48	37 ^C	
11	48						48		
12	48						48	37 ^C	
13	48						48		
14	48						48	37 ^C	
15	48						48		
16	48						48	37 ^C	
17	48						48		
18	48						48	37 ^C	
19	18						48		
20									
21	48 ^B						48 ^B		
22									
23									
00	18 ^{B FR} _{N28}						18 ^B _{N28}		

Am 24.12. und 31.12. Verkehr wie an Samstagen falls diese Tage nicht auf einen Sonntag fallen. Gültig ab 07.02.2026
Einschränkungen hierzu entnehmen Sie bitte der Tagespresse oder unter www.rvv.de

A - F = Fahrwege

S28 = Schnellbus

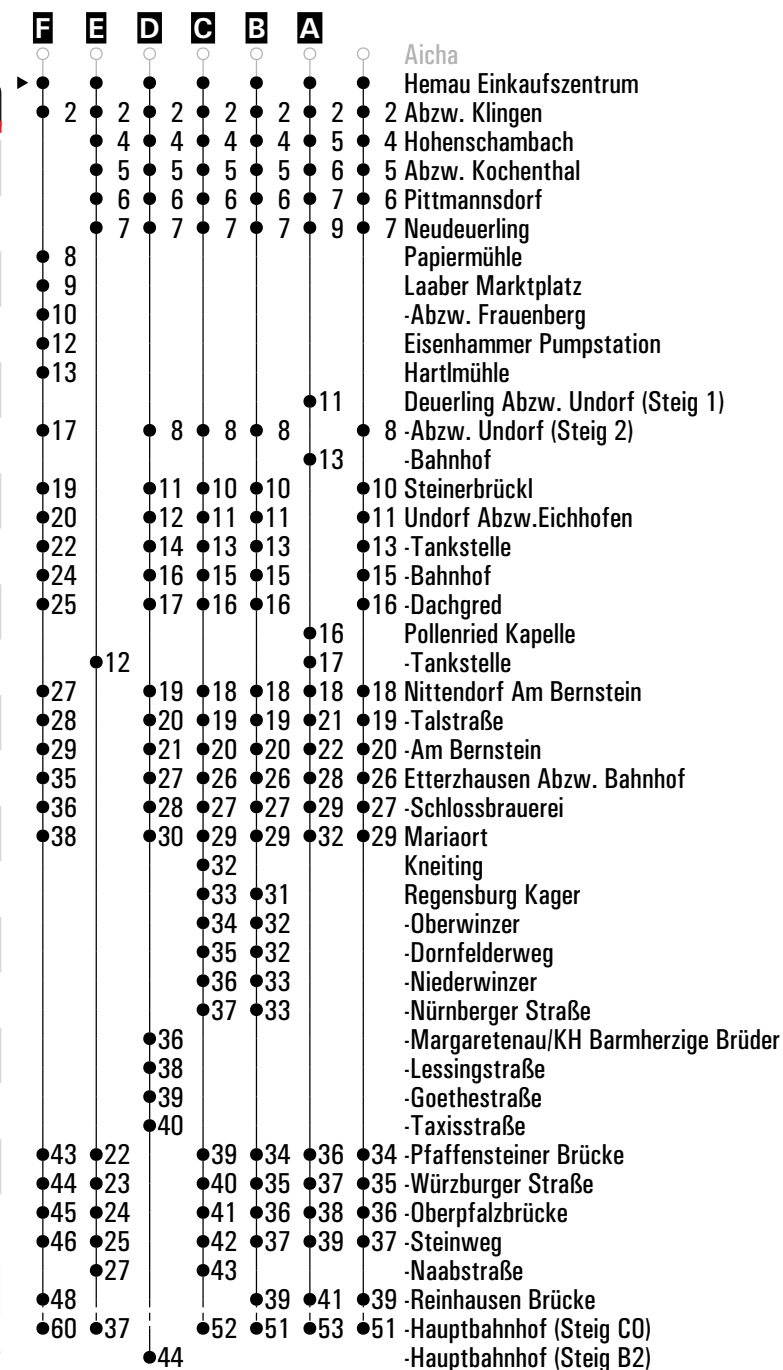
s = nur an Schultagen

FR = nur freitags

N28 = RVV Nachtbus N28

Info: RVV-Kundenzentrum, Hemauerstr. 1, 93047 Regensburg, 0941-20 49 55 55, www.rvv.de, Änderungen vorbehalten.

Fahrwege mit Fahrzeit in Minuten



	Montag - Freitag						Samstag	Sonn-/Feiertag
05	50							
06	10 ^A	17 ^D	30 ^{A_S}	40 ^{E_{S28}}	43	47 ^A	50	
07	16	50					50	
08	20 ^A	50					50	39 ^C
09	20 ^A	50					50 ^F	
10	50						50	39 ^C
11	50						50	
12	50						50	39 ^C
13	50						50	
14	50						50	39 ^C
15	50						50	
16	50						50	39 ^C
17	50						50	
18	50						50	39 ^C
19	20						50	
20								
21	50 ^B						50 ^B	
22								
23								
00	20 ^{B_{FR} N28}						20 ^{B_{N28}}	
01								

Am 24.12. und 31.12. Verkehr wie an Samstagen falls diese Tage nicht auf einen Sonntag fallen.
 Einschränkungen hierzu entnehmen Sie bitte der Tagespresse oder unter www.rvv.de

Gültig ab 07.02.2026

A - F = Fahrwege **N28** = RVV Nachtbus N28 **S28** = Schnellbus **s** = nur an Schultagen **FR** = nur freitags

Fahrwege mit Fahrzeit in Minuten

F	E	D	C	B	A		Aicha
•	•	•	•	•	•	•	Abzw. Klingen
•	•	•	•	•	•	•	2 Hohenschambach
•	•	•	•	•	•	•	3 Abzw. Kochenthal
•	•	•	•	•	•	•	4 Pittmannsdorf
•	•	•	•	•	•	•	5 Neudeuerling
•	•	•	•	•	•	•	Papiermühle
•	•	•	•	•	•	•	Laaber Marktplatz
•	•	•	•	•	•	•	-Abzw. Frauenberg
•	•	•	•	•	•	•	Eisenhammer Pumpstation
•	•	•	•	•	•	•	Hartlmühle
•	•	•	•	•	•	•	Deuerling Abzw. Undorf (Steig 1)
•	•	•	•	•	•	•	6 -Abzw. Undorf (Steig 2)
•	•	•	•	•	•	•	-Bahnhof
•	•	•	•	•	•	•	8 Steinerbrückl
•	•	•	•	•	•	•	9 Undorf Abzw. Eichhofen
•	•	•	•	•	•	•	11 -Tankstelle
•	•	•	•	•	•	•	13 -Bahnhof
•	•	•	•	•	•	•	14 -Dachgred
•	•	•	•	•	•	•	Pollenried Kapelle
•	•	•	•	•	•	•	-Tankstelle
•	•	•	•	•	•	•	16 Nittendorf Am Bernstein
•	•	•	•	•	•	•	17 -Talstraße
•	•	•	•	•	•	•	18 -Am Bernstein
•	•	•	•	•	•	•	24 Etterzhausen Abzw. Bahnhof
•	•	•	•	•	•	•	25 -Schlossbrauerei
•	•	•	•	•	•	•	27 Mariaort
•	•	•	•	•	•	•	Kneiting
•	•	•	•	•	•	•	Regensburg Kager
•	•	•	•	•	•	•	-Oberwinzer
•	•	•	•	•	•	•	-Dornfelderweg
•	•	•	•	•	•	•	-Niederwinzer
•	•	•	•	•	•	•	-Nürnberger Straße
•	•	•	•	•	•	•	-Margaretenau/KH Barmherzige Brüder
•	•	•	•	•	•	•	-Lessingstraße
•	•	•	•	•	•	•	-Goethestraße
•	•	•	•	•	•	•	-Taxisstraße
•	•	•	•	•	•	•	32 -Pfaffensteiner Brücke
•	•	•	•	•	•	•	33 -Würzburger Straße
•	•	•	•	•	•	•	34 -Oberpfalzbrücke
•	•	•	•	•	•	•	35 -Steinweg
•	•	•	•	•	•	•	-Naabstraße
•	•	•	•	•	•	•	37 -Reinhausen Brücke
•	•	•	•	•	•	•	38 -Reinhausen Kirche
•	•	•	•	•	•	•	39 -Nordgaustraße
•	•	•	•	•	•	•	49 -Hauptbahnhof (Steig C0)
•	•	•	•	•	•	•	-Hauptbahnhof (Steig B2)

	Montag - Freitag						Samstag	Sonn-/Feiertag
05	54							
06	13 ^A	19 ^D	33 ^A _S	42 ^E _{S28}	45	50 ^A	52	
07	19	52					52	
08	22 ^A	52					52	41 ^C
09	22 ^A	52						
10	52						52	41 ^C
11	52						52	
12	52						52	41 ^C
13	52						52	
14	52						52	41 ^C
15	52						52	
16	52						52	41 ^C
17	52						52	
18	52						52	41 ^C
19	22						52	
20								
21	52 ^B						52 ^B	
22								
23								
00	22 ^B _{FR} N28						22 ^B _{N28}	

Am 24.12. und 31.12. Verkehr wie an Samstagen falls diese Tage nicht auf einen Sonntag fallen.
Einschränkungen hierzu entnehmen Sie bitte der Tagespresse oder unter www.rvv.de

Gültig ab 07.02.2026

A - E = Fahrwege **N28** = RVV Nachtbus N28 **S28** = Schnellbus **S** = nur an Schultagen **FR** = nur freitags

Info: RVV-Kundenzentrum, Hemauerstr. 1, 93047 Regensburg, 0941-20 49 55 55, www.rvv.de, Änderungen vorbehalten.

Fahrwege mit Fahrzeit in Minuten

E	D	C	B	A		Aicha
1	1	1	1	1	1	1 Hohenschambach
2	2	2	2	2	2	2 Abzw. Kochenthal
3	3	3	3	3	3	3 Pittmannsdorf
					4	4 Neudeuerling
					6	6 Deuerling Abzw. Undorf (Steig 1)
	4	4	4		8	8 -Abzw. Undorf (Steig 2)
						-Bahnhof
	7	6	6			6 Steinerbrüchl
	8	7	7			7 Undorf Abzw. Eichhofen
	10	9	9			9 -Tankstelle
	12	11	11			11 -Bahnhof
	13	12	12			12 -Dachgred
				11		Pollenried Kapelle
8				12		-Tankstelle
	15	14	14	13		14 Nittendorf Am Bernstein
	16	15	15	16		15 -Talstraße
	17	16	16	17		16 -Am Bernstein
	23	22	22	23		22 Etterzhausen Abzw. Bahnhof
	24	23	23	24		23 -Schlossbrauerei
	26	25	25	27		25 Mariaort
		28				Kneiting
		29	27			Regensburg Kager
		30	28			-Oberwinzer
		31	28			-Dornfelderweg
		32	29			-Niederwinzer
		33	29			-Nürnberger Straße
	32					-Margaretenau/KH Barmherzige Brüder
	34					-Lessingstraße
	35					-Goethestraße
	36					-Taxisstraße
18		35	30	31	30	-Pfaffensteiner Brücke
19		36	31	32	31	-Würzburger Straße
20		37	32	33	32	-Oberpfalzbrücke
21		38	33	34	33	-Steinweg
23		39				-Naabstraße
			35	36	35	-Reinhausen Brücke
			36	37	36	-Reinhausen Kirche
			37	38	37	-Nordgaustraße
			38	39	38	-Donaustauffer Straße
26		41	39	41	39	-Weichs/DEZ
		42				-Wöhrdstraße
		43				-Eiserne Brücke
		43				-Haus der Bayerischen Geschichte
		44				-Dachauplatz
28			41	43	41	-Weißenburgstraße
30			43	44	43	-Stobäusplatz
33			47	48	47	-Hauptbahnhof (Steig C0)
						-Hauptbahnhof (Steig B2)
	40					

	Montag - Freitag						Samstag	Sonn-/Feiertag
05	55							
06	14 ^A	20 ^D	35 ^{A_S}	43 ^{E_{S28}}	46	52 ^A	53	
07	21	53					53	
08	23 ^A	53					53	42 ^C
09	23 ^A	53						
10	53						53	42 ^C
11	53						53	
12	53						53	42 ^C
13	53						53	
14	53						53	42 ^C
15	53						53	
16	53						53	42 ^C
17	53						53	
18	53						53	42 ^C
19	23						53	
20								
21	53 ^B						53 ^B	
22								
23								
00	23 ^{B_{FR} N28}						23 ^{B_{N28}}	

Am 24.12. und 31.12. Verkehr wie an Samstagen falls diese Tage nicht auf einen Sonntag fallen.
 Einschränkungen hierzu entnehmen Sie bitte der Tagespresse oder unter www.rvv.de

Gültig ab 07.02.2026

A - E = Fahrwege **N28** = RVV Nachtbus N28 **S28** = Schnellbus **S** = nur an Schultagen **FR** = nur freitags

Info: RVV-Kundenzentrum, Hemauerstr. 1, 93047 Regensburg, 0941-20 49 55 55, www.rvv.de, Änderungen vorbehalten.

Fahrwege mit Fahrzeit in Minuten

E	D	C	B	A		
1	1	1	1	1	1	Aicha
2	2	2	2	3	2	Abzw. Kochenthal
				5	2	Pittmannsdorf
	3	3	3		2	Neudeurling
				7	3	Deuerling Abzw. Undorf (Steig 1)
					3	-Abzw. Undorf (Steig 2)
	6	5	5			-Bahnhof
	7	6	6		5	Steinerbrückl
	9	8	8		6	Undorf Abzw. Eichhofen
	11	10	10		8	-Tankstelle
	12	11	11		10	-Bahnhof
				10	11	-Dachgred
7				11		Pollenried Kapelle
	14	13	13			-Tankstelle
	15	14	14	12	13	Nittendorf Am Bernstein
	16	15	15	15	14	-Talstraße
	22	21	21	16	15	-Am Bernstein
	23	22	22	22	21	Etterzhausen Abzw. Bahnhof
	25	24	24	23	22	-Schlossbrauerei
				26	24	Mariaort
	27					Kneiting
	28	26				Regensburg Kager
	29	27				-Oberwinzer
	30	27				-Dornfelderweg
	31	28				-Niederwinzer
	32	28				-Nürnberger Straße
	31					-Margaretenau/KH Barmherzige Brüder
	33					-Lessingstraße
	34					-Goethestraße
	35					-Taxisstraße
17		34	29	30	29	-Pfaffensteiner Brücke
18		35	30	31	30	-Würzburger Straße
19		36	31	32	31	-Oberpfalzbrücke
20		37	32	33	32	-Steinweg
22		38				-Naabstraße
			34	35	34	-Reinhausen Brücke
			35	36	35	-Reinhausen Kirche
			36	37	36	-Nordgaustraße
			37	38	37	-Donaustauffer Straße
25		40	38	40	38	-Weichs/DEZ
	41					-Wöhrdstraße
	42					-Eiserne Brücke
	42					-Haus der Bayerischen Geschichte
	43					-Dachauplatz
27			40	42	40	-Weißenburgstraße
29			42	43	42	-Stobäusplatz
	37					-Justizgebäude
32		47	46	47	46	-Hauptbahnhof (Steig C0)
	39					-Hauptbahnhof (Steig B2)

	Montag - Freitag						Samstag	Sonn-/Feiertag
05	56							
06	15 ^A	21 ^D	36 ^{A_S}	44 ^{E_{S28}}	47	53 ^A	54	
07	22	54					54	
08	24 ^A	54					54	43 ^C
09	24 ^A	54						
10	54						54	43 ^C
11	54						54	
12	54						54	43 ^C
13	54						54	
14	54						54	43 ^C
15	54						54	
16	54						54	43 ^C
17	54						54	
18	54						54	43 ^C
19	24						54	
20								
21	54 ^B						54 ^B	
22								
23								
00	24 ^{B_{FR} N28}						24 ^{B_{N28}}	

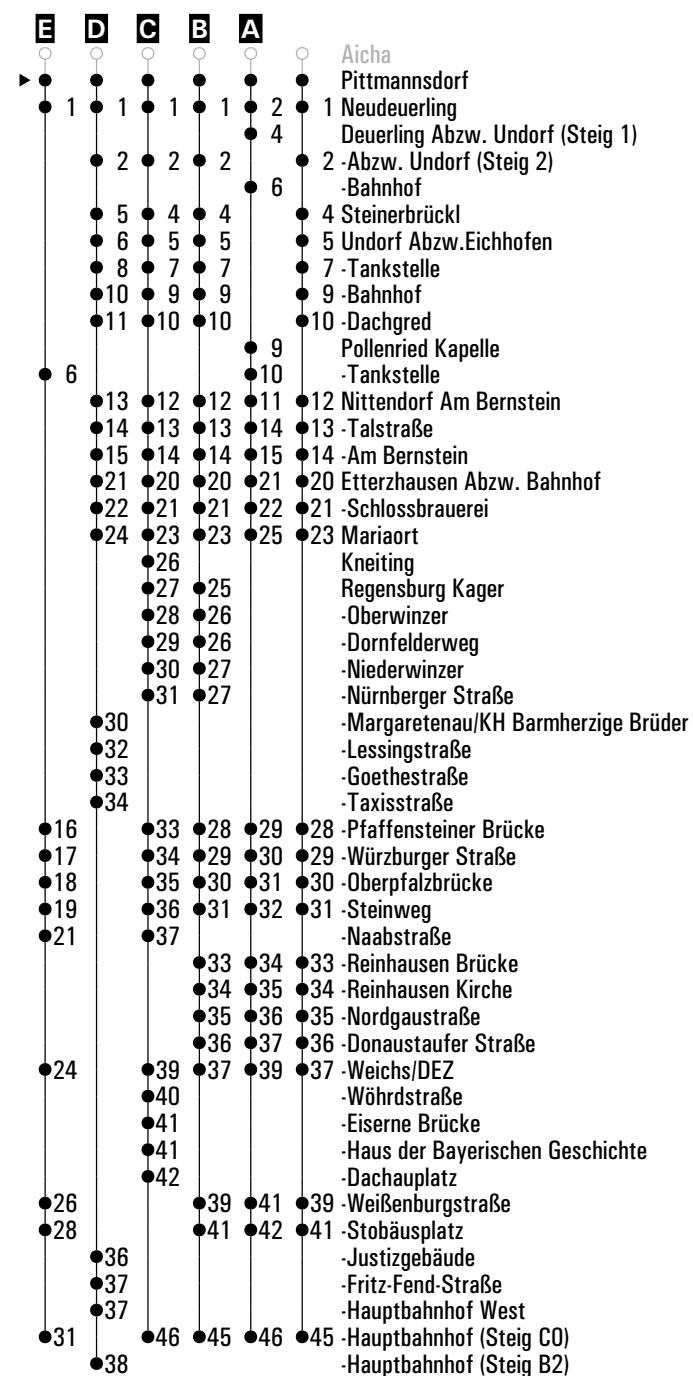
Am 24.12. und 31.12. Verkehr wie an Samstagen falls diese Tage nicht auf einen Sonntag fallen.
 Einschränkungen hierzu entnehmen Sie bitte der Tagespresse oder unter www.rvv.de

Gültig ab 07.02.2026

A - E = Fahrwege **N28** = RVV Nachtbus N28 **S28** = Schnellbus **S** = nur an Schultagen **FR** = nur freitags

Info: RVV-Kundenzentrum, Hemauerstr. 1, 93047 Regensburg, 0941-20 49 55 55, www.rvv.de, Änderungen vorbehalten.

Fahrwege mit Fahrzeit in Minuten



	Montag - Freitag						Samstag	Sonn-/Feiertag
05	58							
06	17 ^A	22 ^D	37 ^{A_S}	45 ^{E_{S28}}	48	54 ^A	55	
07	23	55					55	
08	25 ^A	55					55	44 ^C
09	25 ^A	55						
10	55						55	44 ^C
11	55						55	
12	55						55	44 ^C
13	55						55	
14	55						55	44 ^C
15	55						55	
16	55						55	44 ^C
17	55						55	
18	55						55	44 ^C
19	25						55	
20								
21	55 ^B						55 ^B	
22								
23								
00	25 ^{B_{FR} N28}						25 ^{B_{N28}}	

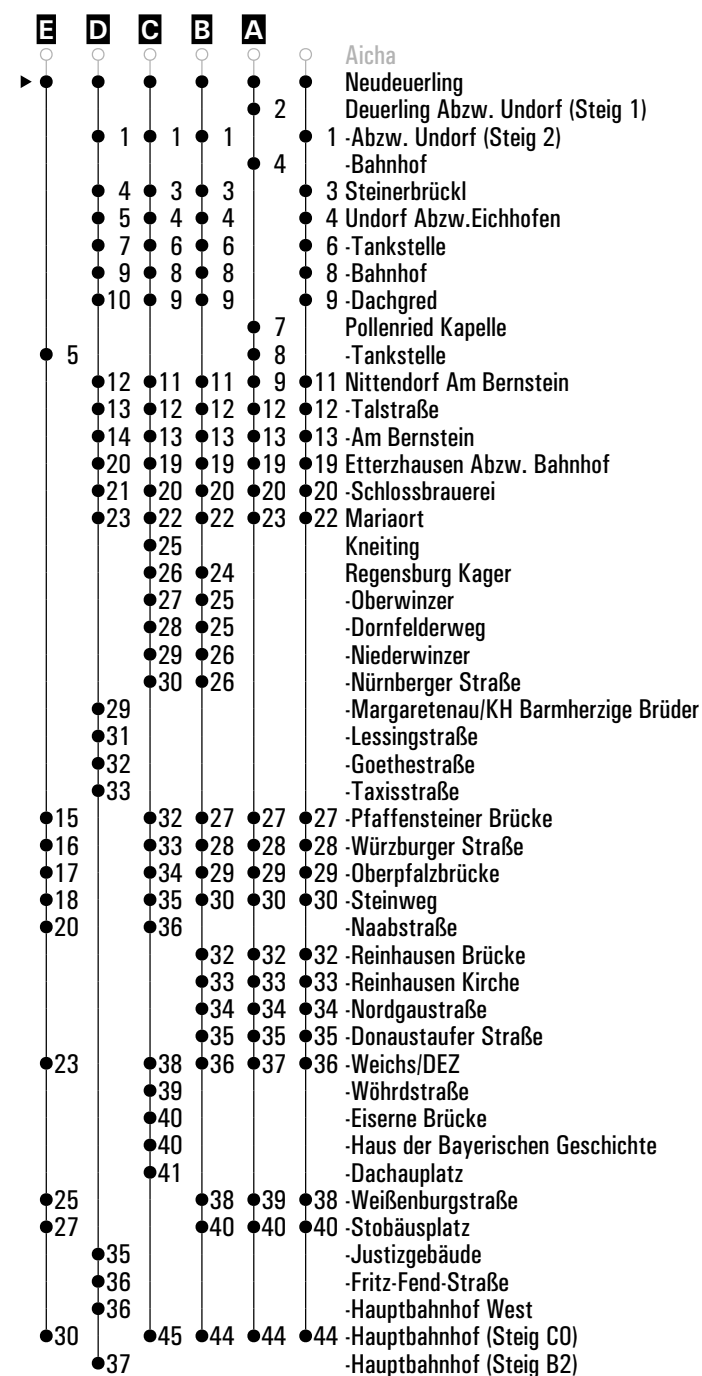
Am 24.12. und 31.12. Verkehr wie an Samstagen falls diese Tage nicht auf einen Sonntag fallen.
 Einschränkungen hierzu entnehmen Sie bitte der Tagespresse oder unter www.rvv.de

Gültig ab 07.02.2026

A - E = Fahrwege **N28** = RVV Nachtbus N28 **S28** = Schnellbus **S** = nur an Schultagen **FR** = nur freitags

Info: RVV-Kundenzentrum, Hemauerstr. 1, 93047 Regensburg, 0941-20 49 55 55, www.rvv.de, Änderungen vorbehalten.

Fahrwege mit Fahrzeit in Minuten




Samstag

 05
 06
 07
 08
 09
 10
 11
 12
 13
 14
 15
 16

56

 Am 24.12. und 31.12. Verkehr wie an Samstagen falls diese Tage nicht auf einen Sonntag fallen. Einschränkungen hierzu entnehmen Sie bitte der Tagespresse oder unter www.rvv.de

Gültig ab 07.02.2026

Fahrwege mit Fahrzeit in Minuten

- Hemau Volksfestplatz [P+R]
- ● Papiermühle
- 1 Laaber Marktplatz
- 2 -Abzw. Frauenberg
- 4 Eisenhammer Pumpstation
- 5 Hartlmühle
- 9 Deuerling Abzw. Undorf
- 11 Steinerbrückl
- 12 Undorf Abzw. Eichhofen
- 14 -Tankstelle
- 16 -Bahnhof
- 17 -Dachgred
- 19 Nittendorf Am Bernstein
- 20 -Talstraße
- 21 -Am Bernstein
- 27 Etterzhausen Abzw. Bahnhof
- 28 -Schlossbrauerei
- 30 Mariaort
- 35 Regensburg Pfaffensteiner Brücke
- 36 -Würzburger Straße
- 37 -Oberpfalzbrücke
- 38 -Steinweg
- 40 -Reinhausen Brücke
- 41 -Reinhausen Kirche
- 42 -Nordgaustraße
- 43 -Donaustauer Straße
- 44 -Weichs/DEZ
- 46 -Weißenburgstraße
- 48 -Stobäusplatz
- 52 -Hauptbahnhof



Samstag

05
06
07
08
09
10
11
12
13
14
15
16

57

Am 24.12. und 31.12. Verkehr wie an Samstagen falls diese Tage nicht auf einen Sonntag fallen. Einschränkungen hierzu entnehmen Sie bitte der Tagespresse oder unter www.rvv.de

Gültig ab 07.02.2026

Fahrwege mit Fahrzeit in Minuten

- Hemau Volksfestplatz [P+R]
- ▶ ● Laaber Marktplatz
- 1 -Abzw. Frauenberg
- 3 Eisenhammer Pumpstation
- 4 Hartlmühle
- 8 Deuerling Abzw. Undorf
- 10 Steinerbrückl
- 11 Undorf Abzw. Eichhofen
- 13 -Tankstelle
- 15 -Bahnhof
- 16 -Dachgred
- 18 Nittendorf Am Bernstein
- 19 -Talstraße
- 20 -Am Bernstein
- 26 Etterzhausen Abzw. Bahnhof
- 27 -Schlossbrauerei
- 29 Mariaort
- 34 Regensburg Pfaffensteiner Brücke
- 35 -Würzburger Straße
- 36 -Oberpfalzbrücke
- 37 -Steinweg
- 39 -Reinhausen Brücke
- 40 -Reinhausen Kirche
- 41 -Nordgaustraße
- 42 -Donaustauer Straße
- 43 -Weichs/DEZ
- 45 -Weißenburgstraße
- 47 -Stobäusplatz
- 51 -Hauptbahnhof



Samstag

05
06
07
08
09
10
11
12
13
14
15
16

58

Am 24.12. und 31.12. Verkehr wie an Samstagen falls diese Tage nicht auf einen Sonntag fallen. Einschränkungen hierzu entnehmen Sie bitte der Tagespresse oder unter www.rvv.de

Gültig ab 07.02.2026

Fahrwege mit Fahrzeit in Minuten

- Hemau Volksfestplatz [P+R]
- ▶ ● Laaber Abzw. Frauenberg
- 2 Eisenhammer Pumpstation
- 3 Hartlmühle
- 7 Deuerling Abzw. Undorf
- 9 Steinerbrückl
- 10 Undorf Abzw. Eichhofen
- 12 -Tankstelle
- 14 -Bahnhof
- 15 -Dachgred
- 17 Nittendorf Am Bernstein
- 18 -Talstraße
- 19 -Am Bernstein
- 25 Etterzhausen Abzw. Bahnhof
- 26 -Schlossbrauerei
- 28 Mariaort
- 33 Regensburg Pfaffensteiner Brücke
- 34 -Würzburger Straße
- 35 -Oberpfalzbrücke
- 36 -Steinweg
- 38 -Reinhausen Brücke
- 39 -Reinhausen Kirche
- 40 -Nordgaustraße
- 41 -Donaustauer Straße
- 42 -Weichs/DEZ
- 44 -Weißenburgstraße
- 46 -Stobäusplatz
- 50 -Hauptbahnhof


Samstag

05
06
07
08
09
10
11
12
13
14
15
16

00

Am 24.12. und 31.12. Verkehr wie an Samstagen falls diese Tage nicht auf einen Sonntag fallen. Einschränkungen hierzu entnehmen Sie bitte der Tagespresse oder unter www.rvv.de

Gültig ab 07.02.2026

Fahrwege mit Fahrzeit in Minuten

- Hemau Volksfestplatz [P+R]
- ● Eisenhammer Pumpstation
- 1 Hartlmühle
- 5 Deuerling Abzw. Undorf
- 7 Steinerbrückl
- 8 Undorf Abzw. Eichhofen
- 10 -Tankstelle
- 12 -Bahnhof
- 13 -Dachgred
- 15 Nittendorf Am Bernstein
- 16 -Talstraße
- 17 -Am Bernstein
- 23 Etterzhausen Abzw. Bahnhof
- 24 -Schlossbrauerei
- 26 Mariaort
- 31 Regensburg Pfaffensteiner Brücke
- 32 -Würzburger Straße
- 33 -Oberpfalzbrücke
- 34 -Steinweg
- 36 -Reinhausen Brücke
- 37 -Reinhausen Kirche
- 38 -Nordgaustraße
- 39 -Donaustauer Straße
- 40 -Weichs/DEZ
- 42 -Weißenburgstraße
- 44 -Stobäusplatz
- 48 -Hauptbahnhof



Samstag

05
06
07
08
09
10
11
12
13
14
15
16

01

Am 24.12. und 31.12. Verkehr wie an Samstagen falls diese Tage nicht auf einen Sonntag fallen. Einschränkungen hierzu entnehmen Sie bitte der Tagespresse oder unter www.rvv.de

Gültig ab 07.02.2026

Fahrwege mit Fahrzeit in Minuten

- Hemau Volksfestplatz [P + R]
- ▶ ● Hartlmühle
- 4 Deuerling Abzw. Undorf
- 6 Steinerbrückl
- 7 Undorf Abzw.Eichhofen
- 9 -Tankstelle
- 11 -Bahnhof
- 12 -Dachgred
- 14 Nittendorf Am Bernstein
- 15 -Talstraße
- 16 -Am Bernstein
- 22 Etterzhausen Abzw. Bahnhof
- 23 -Schlossbrauerei
- 25 Mariaort
- 30 Regensburg Pfaffensteiner Brücke
- 31 -Würzburger Straße
- 32 -Oberpfalzbrücke
- 33 -Steinweg
- 35 -Reinhausen Brücke
- 36 -Reinhausen Kirche
- 37 -Nordgaustraße
- 38 -Donaustauer Straße
- 39 -Weichs/DEZ
- 41 -Weißenburgstraße
- 43 -Stobäusplatz
- 47 -Hauptbahnhof


Montag - Freitag

05

06

37^s

07

08

09

10

11

Am 24.12. und 31.12. Verkehr wie an Samstagen falls diese Tage nicht auf einen Sonntag fallen. Einschränkungen hierzu entnehmen Sie bitte der Tagespresse oder unter www.rvv.de

Gültig ab 07.02.2026

s = nur an Schultagen

Fahrwege mit Fahrzeit in Minuten

- ● Bärnthäl
- 2 Irgertshofen
- 4 Heimberg Feuerwehr
- 7 Deuerling Pfarrhof
- 9 -Abzw. Undorf
- 11 Steinerbrückl
- 12 Undorf Abzw.Eichhofen
- 14 -Tankstelle
- 16 -Bahnhof
- 17 -Dachgred
- 19 Nittendorf Am Bernstein
- 20 -Talstraße
- 22 -Am Bernstein
- 29 Etterzhausen Abzw. Bahnhof
- 30 -Schlossbrauerei
- 32 Mariaort
- 37 Regensburg Pfaffensteiner Brücke
- 38 -Würzburger Straße
- 39 -Oberpfalzbrücke
- 40 -Steinweg
- 42 -Reinhausen Brücke
- 43 -Reinhausen Kirche
- 44 -Nordgaustraße
- 45 -Donaustauer Straße
- 46 -Weichs/DEZ
- 48 -Weißenburgstraße
- 50 -Stobäusplatz
- 54 -Hauptbahnhof



Montag - Freitag

05

06

39^s

07

08

09

10

11

Am 24.12. und 31.12. Verkehr wie an Samstagen falls diese Tage nicht auf einen Sonntag fallen. Einschränkungen hierzu entnehmen Sie bitte der Tagespresse oder unter www.rvv.de

Gültig ab 07.02.2026

s = nur an Schultagen

Fahrwege mit Fahrzeit in Minuten

- Bärnthal
- ● Irgertshofen
- 2 Heimberg Feuerwehr
- 5 Deuerling Pfarrhof
- 7 -Abzw. Undorf
- 9 Steinerbrückl
- 10 Undorf Abzw.Eichhofen
- 12 -Tankstelle
- 14 -Bahnhof
- 15 -Dachgred
- 17 Nittendorf Am Bernstein
- 18 -Talstraße
- 20 -Am Bernstein
- 27 Etterzhausen Abzw. Bahnhof
- 28 -Schlossbrauerei
- 30 Mariaort
- 35 Regensburg Pfaffensteiner Brücke
- 36 -Würzburger Straße
- 37 -Oberpfalzbrücke
- 38 -Steinweg
- 40 -Reinhausen Brücke
- 41 -Reinhausen Kirche
- 42 -Nordgaustraße
- 43 -Donaustauer Straße
- 44 -Weichs/DEZ
- 46 -Weißenburgstraße
- 48 -Stobäusplatz
- 52 -Hauptbahnhof


Montag - Freitag

05

06

41^s

07

08

09

10

11

Am 24.12. und 31.12. Verkehr wie an Samstagen falls diese Tage nicht auf einen Sonntag fallen. Einschränkungen hierzu entnehmen Sie bitte der Tagespresse oder unter www.rvv.de

Gültig ab 07.02.2026

s = nur an Schultagen

Fahrwege mit Fahrzeit in Minuten

- Bärnthal
- ● Heimberg Feuerwehr
- 3 Deuerling Pfarrhof
- 5 -Abzw. Undorf
- 7 Steinerbrückl
- 8 Undorf Abzw.Eichhofen
- 10 -Tankstelle
- 12 -Bahnhof
- 13 -Dachgred
- 15 Nittendorf Am Bernstein
- 16 -Talstraße
- 18 -Am Bernstein
- 25 Etterzhausen Abzw. Bahnhof
- 26 -Schlossbrauerei
- 28 Mariaort
- 33 Regensburg Pfaffensteiner Brücke
- 34 -Würzburger Straße
- 35 -Oberpfalzbrücke
- 36 -Steinweg
- 38 -Reinhausen Brücke
- 39 -Reinhausen Kirche
- 40 -Nordgaustraße
- 41 -Donaustauer Straße
- 42 -Weichs/DEZ
- 44 -Weißenburgstraße
- 46 -Stobäusplatz
- 50 -Hauptbahnhof



Montag - Freitag

05

06

44^s

07

08

09

10

11

Am 24.12. und 31.12. Verkehr wie an Samstagen falls diese Tage nicht auf einen Sonntag fallen. Einschränkungen hierzu entnehmen Sie bitte der Tagespresse oder unter www.rvv.de

Gültig ab 07.02.2026

s = nur an Schultagen

Fahrwege mit Fahrzeit in Minuten

○ Bärnthal

- ● Deuerling Pfarrhof
- 2 -Abzw. Undorf
- 4 Steinerbrückl
- 5 Undorf Abzw.Eichhofen
- 7 -Tankstelle
- 9 -Bahnhof
- 10 -Dachgred
- 12 Nittendorf Am Bernstein
- 13 -Talstraße
- 15 -Am Bernstein
- 22 Etterzhausen Abzw. Bahnhof
- 23 -Schlossbrauerei
- 25 Mariaort
- 30 Regensburg Pfaffensteiner Brücke
- 31 -Würzburger Straße
- 32 -Oberpfalzbrücke
- 33 -Steinweg
- 35 -Reinhausen Brücke
- 36 -Reinhausen Kirche
- 37 -Nordgaustraße
- 38 -Donaustauer Straße
- 39 -Weichs/DEZ
- 41 -Weißenburgstraße
- 43 -Stobäusplatz
- 47 -Hauptbahnhof

	Montag - Freitag						Samstag	Sonn-/Feiertag
05	59 ^A ₂							
06	19	23 ^D ₂	39 ^S	46 ^E ₃	49 ^A ₂	56	56 ^A ₂	
07	24 ^A ₂	56 ^A ₂					56 ^A ₂	
08	26	56 ^A ₂					56 ^A ₂	45 ^C ₂
09	26	56 ^A ₂						
10	56 ^A ₂						05 ^A ₂	56 ^A ₂ 45 ^C ₂
11	56 ^A ₂						56 ^A ₂	
12	56 ^A ₂						56 ^A ₂	45 ^C ₂
13	56 ^A ₂						56 ^A ₂	
14	56 ^A ₂						56 ^A ₂	45 ^C ₂
15	56 ^A ₂						56 ^A ₂	
16	56 ^A ₂						56 ^A ₂	45 ^C ₂
17	56 ^A ₂						56 ^A ₂	
18	56 ^A ₂						56 ^A ₂	45 ^C ₂
19	26 ^A ₂						56 ^A ₂	
20								
21	56 ^B ₂						56 ^B ₂	
22								
23								
00	26 ^B ₂ FR N28						26 ^B ₂ N28	
01								

Am 24.12. und 31.12. Verkehr wie an Samstagen falls diese Tage nicht auf einen Sonntag fallen.
 Einschränkungen hierzu entnehmen Sie bitte der Tagespresse oder unter www.rvv.de

Gültig ab 07.02.2026

A - E = Fahrwege **3** = Abfahrt an Steig 3 **s** = nur an Schultagen **FR** = nur freitags
2 = Abfahrt an Steig 2 **N28** = RVV Nachtbus N28

Fahrwege mit Fahrzeit in Minuten

E	D	C	B	A	
○	○	○	○	○	○
▶	▶	▶	▶	▶	▶
2	3	2	2	2	2
3	4	3	3	3	3
5	6	5	5	5	5
7	8	7	7	7	7
8	9	8	8	8	8
10	11	10	10	10	10
11	12	11	11	11	11
13	13	12	12	12	12
20	19	18	18	18	18
21	20	19	19	19	19
23	22	21	21	21	21
		24			
		25	23		
		26	24		
		27	24		
		28	25		
		29	25		
	28				
	30				
	31				
	32				
28		31	26	26	25
29		32	27	27	26
30		33	28	28	27
31		34	29	29	28
		35			
33		31	31	30	
34		32	32	31	
35		33	33	32	
36		34	34	33	
37		37	35	35	
	38				
	39				
	39				
	40				
39		37	37	37	
41		39	39	38	
	34				
	35				
	35				
45		44	43	43	42
	36				

Aicha
 Deuerling Abzw. Undorf (Steig 1)
 -Abzw. Undorf (Steig 2)
 -Abzw. Undorf (Steig 3)
 2 - Bahnhof
 Steinerbrückl
 Undorf Abzw. Eichhofen
 -Tankstelle
 -Bahnhof
 -Dachgred
 5 Pollenried Kapelle
 6 -Tankstelle
 7 Nittendorf Am Bernstein
 10 -Talstraße
 11 -Am Bernstein
 17 Etterzhausen Abzw. Bahnhof
 18 -Schlossbrauerei
 21 Mariaort
 Kneiting
 Regensburg Kager
 -Oberwinzer
 -Dornfelderweg
 -Niederwinzer
 -Nürnberger Straße
 -Margaretenau/KH Barmherzige Brüder
 -Lessingstraße
 -Goethestraße
 -Taxisstraße
 25 -Pfaffensteiner Brücke
 26 -Würzburger Straße
 27 -Oberpfalzbrücke
 28 -Steinweg
 -Naabstraße
 30 -Reinhausen Brücke
 31 -Reinhausen Kirche
 32 -Nordgaustraße
 33 -Donaustauer Straße
 35 -Weichs/DEZ
 -Wöhrdstraße
 -Eiserne Brücke
 -Haus der Bayerischen Geschichte
 -Dachauplatz
 37 -Weißenburgstraße
 38 -Stobäusplatz
 -Justizgebäude
 -Fritz-Fend-Straße
 -Hauptbahnhof West
 40 -Hauptbahnhof (Steig C0)
 -Hauptbahnhof (Steig B2)

	Montag - Freitag						Samstag		Sonn-/Feiertag	
05	59									
06	19 ^D ₁	23 ^C	39 ^D ₁	46 ^E ₃	49	56 ^D ₁	56			
07	24	56					56			
08	26 ^D ₁	56					56		45 ^B	
09	26 ^D ₁	56								
10	56						05	56	45 ^B	
11	56						56			
12	56						56		45 ^B	
13	56						56			
14	56						56		45 ^B	
15	56						56			
16	56						56		45 ^B	
17	56						56			
18	56						56		45 ^B	
19	26						56			
20										
21	56 ^A						56 ^A			
22										
23										
00	26 ^{A/FR} _{N28}						26 ^A _{N28}			

Am 24.12. und 31.12. Verkehr wie an Samstagen falls diese Tage nicht auf einen Sonntag fallen.
 Einschränkungen hierzu entnehmen Sie bitte der Tagespresse oder unter www.rvv.de

Gültig ab 07.02.2026

A - E = Fahrwege

3 = Abfahrt an Steig 3

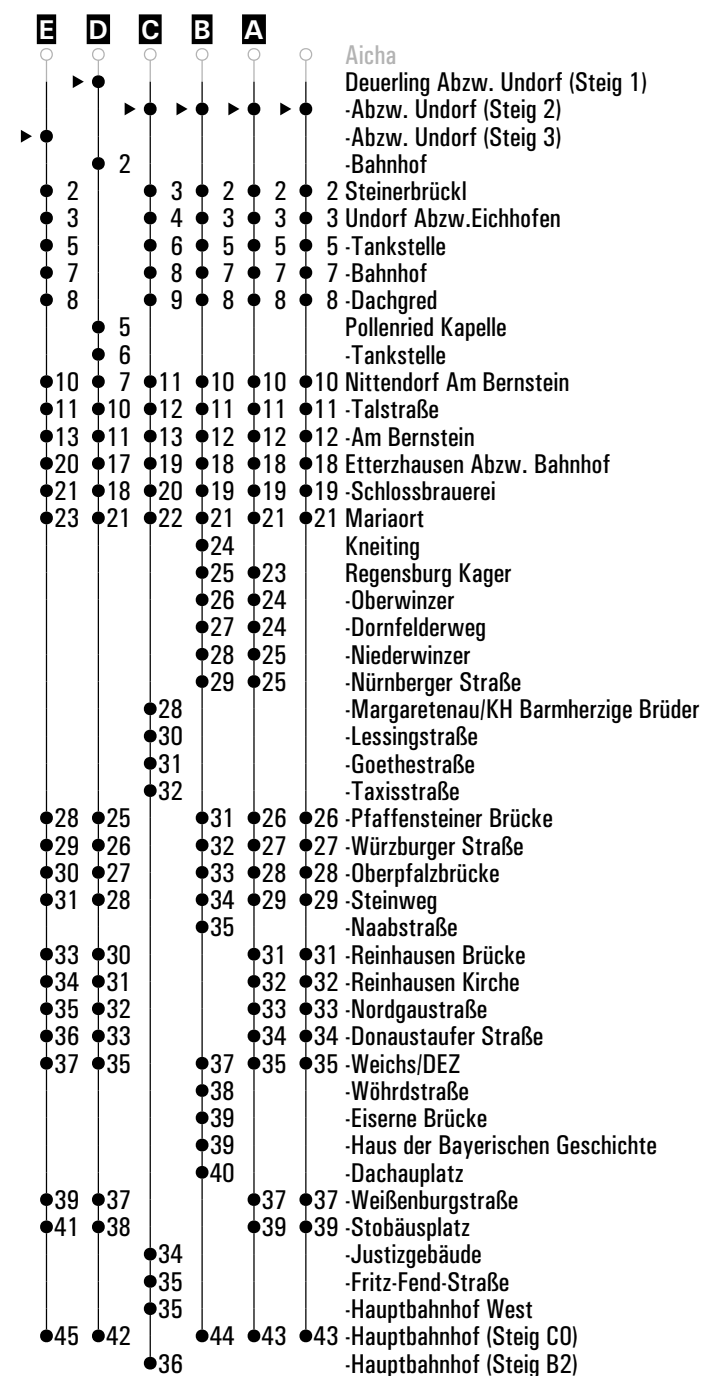
s = nur an Schultagen

FR = nur freitags

1 = Abfahrt an Steig 1

N28 = RVV Nachtbus N28

Fahrwege mit Fahrzeit in Minuten



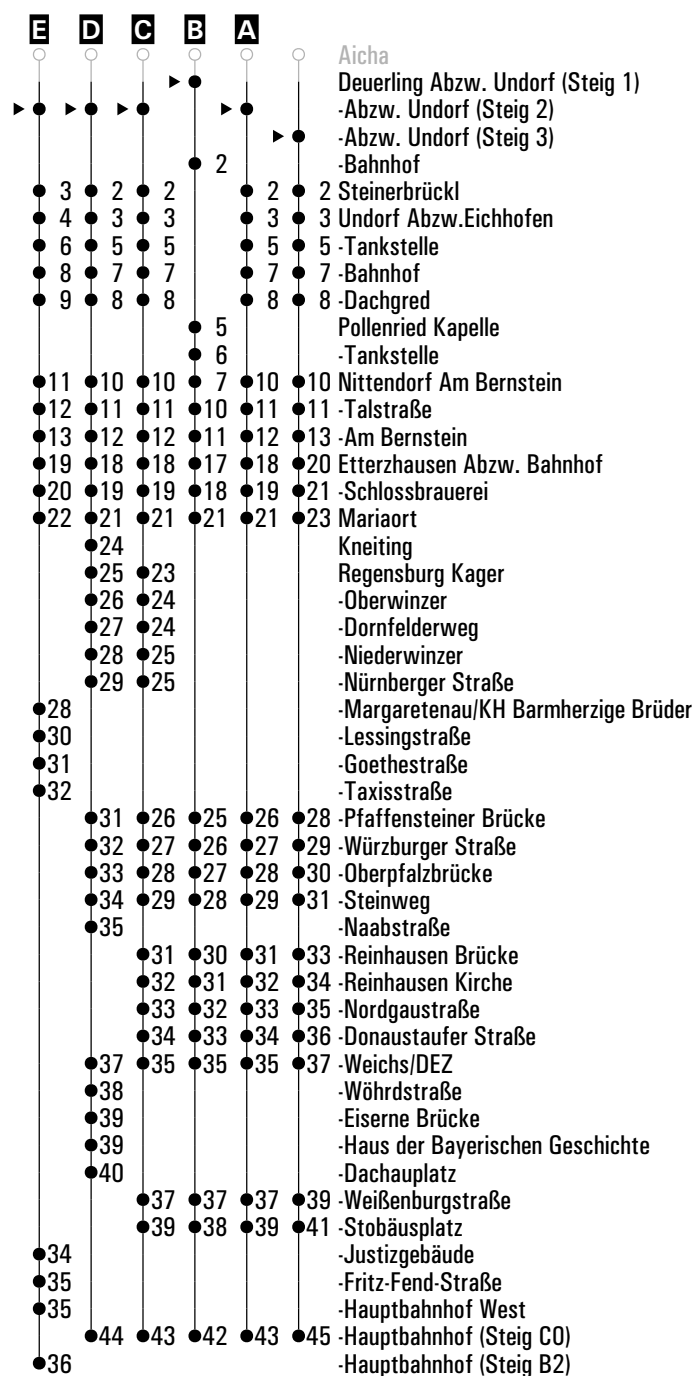
	Montag - Freitag						Samstag	Sonn-/Feiertag
05	59 ^A ₂							
06	19 ^B ₁	23 ^E ₂	39 ^B ₁ ^S	46 ^S	49 ^A ₂	56 ^B ₁	56 ^A ₂	
07	24 ^A ₂	56 ^A ₂					56 ^A ₂	
08	26 ^B ₁	56 ^A ₂					56 ^A ₂	45 ^D ₂
09	26 ^B ₁	56 ^A ₂						
10	56 ^A ₂						05 ^A ₂	56 ^A ₂ 45 ^D ₂
11	56 ^A ₂						56 ^A ₂	
12	56 ^A ₂						56 ^A ₂	45 ^D ₂
13	56 ^A ₂						56 ^A ₂	
14	56 ^A ₂						56 ^A ₂	45 ^D ₂
15	56 ^A ₂						56 ^A ₂	
16	56 ^A ₂						56 ^A ₂	45 ^D ₂
17	56 ^A ₂						56 ^A ₂	
18	56 ^A ₂						56 ^A ₂	45 ^D ₂
19	26 ^A ₂						56 ^A ₂	
20								
21	56 ^C ₂						56 ^C ₂	
22								
23								
00	26 ^C ₂ FR N28						26 ^C ₂ N28	
01								

Am 24.12. und 31.12. Verkehr wie an Samstagen falls diese Tage nicht auf einen Sonntag fallen.
 Einschränkungen hierzu entnehmen Sie bitte der Tagespresse oder unter www.rvv.de

Gültig ab 07.02.2026

A - E = Fahrwege **2** = Abfahrt an Steig 2 **S** = nur an Schultagen **FR** = nur freitags
1 = Abfahrt an Steig 1 **N28** = RVV Nachtbus N28

Fahrwege mit Fahrzeit in Minuten




Montag - Freitag

05															
06	21	41 ^s	59												
07															
08	28														
09	28														
10															
11															
12															
13															
14															
15															
16															
17															

Am 24.12. und 31.12. Verkehr wie an Samstagen falls diese Tage nicht auf einen Sonntag fallen. Einschränkungen hierzu entnehmen Sie bitte der Tagespresse oder unter www.rvv.de

Gültig ab 07.02.2026

s = nur an Schultagen

Fahrwege mit Fahrzeit in Minuten

- Langenkreith West
- ● Deuerling Bahnhof
- 3 Pollenried Kapelle
- 4 -Tankstelle
- 5 Nittendorf Am Bernstein
- 8 -Talstraße
- 9 -Am Bernstein
- 15 Etterzhausen Abzw. Bahnhof
- 16 -Schlossbrauerei
- 19 Mariaort
- 23 Regensburg Pfaffensteiner Brücke
- 24 -Würzburger Straße
- 25 -Oberpfalzbrücke
- 26 -Steinweg
- 28 -Reinhausen Brücke
- 29 -Reinhausen Kirche
- 30 -Nordgaustraße
- 31 -Donaustauer Straße
- 33 -Weichs/DEZ
- 35 -Weißenburgstraße
- 36 -Stobäusplatz
- 40 -Hauptbahnhof

	Montag - Freitag				Samstag			Sonn-/Feiertag		
06	01	26 ^C	48 ^S	51	58					
07	26	58			58					
08	58				58			47 ^B		
09	58									
10	58				07	58		47 ^B		
11	58				58					
12	58				58			47 ^B		
13	58				58					
14	58				58			47 ^B		
15	58				58					
16	58				58			47 ^B		
17	58				58					
18	58				58			47 ^B		
19	28				58					
20										
21	58 ^A				58 ^A					
22										
23										
00	28 ^{A FR} N28				28 ^A N28					

Am 24.12. und 31.12. Verkehr wie an Samstagen falls diese Tage nicht auf einen Sonntag fallen.
 Einschränkungen hierzu entnehmen Sie bitte der Tagespresse oder unter www.rvv.de

Gültig ab 07.02.2026

A - C = Fahrwege **N28** = RVV Nachtbus N28 **S** = nur an Schultagen **FR** = nur freitags

Fahrwege mit Fahrzeit in Minuten

C	B	A	
1	1	1	Steinerbrückl
3	3	3	1 Undorf Abzw. Eichhofen
5	5	5	3 -Tankstelle
6	6	6	5 -Bahnhof
8	8	8	6 -Dachgred
9	9	9	8 Nittendorf Am Bernstein
10	10	10	9 -Talstraße
16	16	16	10 -Am Bernstein
17	17	17	16 Etterzhausen Abzw. Bahnhof
19	19	19	17 -Schlossbrauerei
22			19 Mariaort
23	21		Kneiting
24	22		Regensburg Kager
25	22		-Oberwinzer
26	23		-Dornfelderweg
27	23		-Niederwinzer
25			-Nürnberger Straße
27			-Margaretenau/KH Barmherzige Brüder
28			-Lessingstraße
29			-Goethestraße
29			-Taxisstraße
29	24	24	-Pfaffensteiner Brücke
30	25	25	-Würzburger Straße
31	26	26	-Oberpfalzbrücke
32	27	27	-Steinweg
33			-Naabstraße
29		29	-Reinhausen Brücke
30		30	-Reinhausen Kirche
31		31	-Nordgaustraße
32		32	-Donaustauer Straße
35	33	33	-Weichs/DEZ
36			-Wöhrdstraße
37			-Eiserne Brücke
37			-Haus der Bayerischen Geschichte
38			-Dachauplatz
35	35	35	-Weißenburgstraße
37	37	37	-Stobäusplatz
31			-Justizgebäude
32			-Fritz-Fend-Straße
32			-Hauptbahnhof West
42	41	41	-Hauptbahnhof (Steig C0)
33			-Hauptbahnhof (Steig B2)

	Montag - Freitag				Samstag			Sonn-/Feiertag		
06	02	27 ^C	49 ^S	52	59					
07	27	59			59					
08	59				59			48 ^B		
09	59									
10	59				08	59		48 ^B		
11	59				59					
12	59				59			48 ^B		
13	59				59					
14	59				59			48 ^B		
15	59				59					
16	59				59			48 ^B		
17	59				59					
18	59				59			48 ^B		
19	29				59					
20										
21	59 ^A				59 ^A					
22										
23										
00	29 ^{A FR} N28				29 ^A N28					

Am 24.12. und 31.12. Verkehr wie an Samstagen falls diese Tage nicht auf einen Sonntag fallen.
 Einschränkungen hierzu entnehmen Sie bitte der Tagespresse oder unter www.rvv.de

Gültig ab 07.02.2026

A - C = Fahrwege **N28** = RVV Nachtbus N28 **S** = nur an Schultagen **FR** = nur freitags

Info: RVV-Kundenzentrum, Hemauerstr. 1, 93047 Regensburg, 0941-20 49 55 55, www.rvv.de, Änderungen vorbehalten.

Fahrwege mit Fahrzeit in Minuten

C	B	A		Aicha
2	2	2	2	Undorf Abzw.Eichhofen
4	4	4	4	2-Tankstelle
5	5	5	5	4-Bahnhof
7	7	7	7	5-Dachgred
8	8	8	8	7 Nittendorf Am Bernstein
9	9	9	9	8-Talstraße
15	15	15	15	9-Am Bernstein
16	16	16	16	15 Etterzhausen Abzw. Bahnhof
18	18	18	18	16-Schlossbrauerei
21	21	21	21	18 Mariaort
22	22	22	22	Kneiting
23	23	23	23	Regensburg Kager
24	24	24	24	-Oberwinzer
25	25	25	25	-Dornfelderweg
26	26	26	26	-Niederwinzer
24	24	24	24	-Nürnberger Straße
26	26	26	26	-Margaretenau/KH Barmherzige Brüder
27	27	27	27	-Lessingstraße
28	28	28	28	-Goethestraße
28	28	28	28	-Taxisstraße
29	29	29	29	23-Pfaffensteiner Brücke
30	30	30	30	24-Würzburger Straße
31	31	31	31	25-Oberpfalzbrücke
32	32	32	32	26-Steinweg
28	28	28	28	-Naabstraße
29	29	29	29	28-Reinhausen Brücke
30	30	30	30	29-Reinhausen Kirche
31	31	31	31	30-Nordgaustraße
32	32	32	32	31-Donaustauer Straße
34	34	34	34	32-Weichs/DEZ
35	35	35	35	-Wöhrdstraße
36	36	36	36	-Eiserne Brücke
36	36	36	36	-Haus der Bayerischen Geschichte
37	37	37	37	-Dachauplatz
34	34	34	34	34-Weißenburgstraße
36	36	36	36	36-Stobäusplatz
30	30	30	30	-Justizgebäude
31	31	31	31	-Fritz-Fend-Straße
31	31	31	31	-Hauptbahnhof West
41	41	41	41	40-Hauptbahnhof (Steig C0)
32	32	32	32	40-Hauptbahnhof (Steig B2)

	Montag - Freitag				Samstag			Sonn-/Feiertag		
06	03	29 ^C	51 ^S	54						
07	28				01					
08	01				01			50 ^B		
09	01				01					
10	01				10			50 ^B		
11	01				01					
12	01				01			50 ^B		
13	01				01					
14	01				01			50 ^B		
15	01				01					
16	01				01			50 ^B		
17	01				01					
18	01				01			50 ^B		
19	01	31			01					
20					01					
21										
22	01 ^A				01 ^A					
23										
00	31 ^{A FR} N28				31 ^A N28					

Am 24.12. und 31.12. Verkehr wie an Samstagen falls diese Tage nicht auf einen Sonntag fallen.
 Einschränkungen hierzu entnehmen Sie bitte der Tagespresse oder unter www.rvv.de

Gültig ab 07.02.2026

A - C = Fahrwege **N28** = RVV Nachtbus N28 **S** = nur an Schultagen **FR** = nur freitags

Fahrwege mit Fahrzeit in Minuten

C	B	A		Aicha
2	2	2	2	Undorf Tankstelle
3	3	3	3	-Bahnhof
5	5	5	5	-Dachgred
6	6	6	6	5 Nittendorf Am Bernstein
7	7	7	7	6 -Talstraße
13	13	13	13	7 -Am Bernstein
14	14	14	14	13 Etterzhausen Abzw. Bahnhof
16	16	16	16	14 -Schlossbrauerei
19				16 Mariaort
20	18			Kneiting
21	19			Regensburg Kager
22	19			-Oberwinzer
23	20			-Dornfelderweg
24	20			-Niederwinzer
22				-Nürnberger Straße
24				-Margaretenau/KH Barmherzige Brüder
25				-Lessingstraße
26				-Goethestraße
26	21	21	21	-Taxisstraße
27	22	22	22	26 -Pfaffensteiner Brücke
28	23	23	23	27 -Würzburger Straße
29	24	24	24	28 -Oberpfalzbrücke
30				29 -Steinweg
26				-Naabstraße
27				26 -Reinhausen Brücke
28				27 -Reinhausen Kirche
29				28 -Nordgaustraße
32	30	30	30	29 -Donaustauer Straße
33				32 -Weichs/DEZ
34				33 -Wöhrdstraße
34				34 -Eiserne Brücke
35				34 -Haus der Bayerischen Geschichte
32				35 -Dachauplatz
34				32 -Weißenburgstraße
28				34 -Stobäusplatz
29				32 -Justizgebäude
29				34 -Fritz-Fend-Straße
39	38	38	38	29 -Hauptbahnhof West
30				39 -Hauptbahnhof (Steig C0)
				30 -Hauptbahnhof (Steig B2)

	Montag - Freitag				Samstag			Sonn-/Feiertag		
06	04	31 ^C	53 ^S	56						
07	29				03					
08	03				03			52 ^B		
09	03				03					
10	03				12			52 ^B		
11	03				03					
12	03				03			52 ^B		
13	03				03					
14	03				03			52 ^B		
15	03				03					
16	03				03			52 ^B		
17	03				03					
18	03				03			52 ^B		
19	03	33			03					
20					03					
21										
22	03 ^A				03 ^A					
23										
00	33 ^{A FR} N28				33 ^A N28					

Am 24.12. und 31.12. Verkehr wie an Samstagen falls diese Tage nicht auf einen Sonntag fallen.
 Einschränkungen hierzu entnehmen Sie bitte der Tagespresse oder unter www.rvv.de

Gültig ab 07.02.2026

A - C = Fahrwege **N28** = RVV Nachtbus N28 **S** = nur an Schultagen **FR** = nur freitags

Info: RVV-Kundenzentrum, Hemauerstr. 1, 93047 Regensburg, 0941-20 49 55 55, www.rvv.de, Änderungen vorbehalten.

Fahrwege mit Fahrzeit in Minuten

C	B	A		Aicha
1	1	1	1	Undorf Bahnhof
3	3	3	3	1-Dachgred
4	4	4	4	3 Nittendorf Am Bernstein
5	5	5	5	4-Talstraße
11	11	11	11	5-Am Bernstein
12	12	12	12	11 Etterzhausen Abzw. Bahnhof
14	14	14	14	12-Schlossbrauerei
17				14 Mariaort
18	16			Kneiting
19	17			Regensburg Kager
20	17			-Oberwinzer
21	18			-Dornfelderweg
22	18			-Niederwinzer
20				-Nürnberger Straße
22				-Margaretenau/KH Barmherzige Brüder
23				-Lessingstraße
24				-Goethestraße
24				-Taxisstraße
24	19	19	19	-Pfaffensteiner Brücke
25	20	20	20	-Würzburger Straße
26	21	21	21	-Oberpfalzbrücke
27	22	22	22	-Steinweg
28				-Naabstraße
24	24	24	24	-Reinhausen Brücke
25	25	25	25	-Reinhausen Kirche
26	26	26	26	-Nordgaustraße
27	27	27	27	-Donaustauer Straße
30	28	28	28	-Weichs/DEZ
31				-Wöhrdstraße
32				-Eiserne Brücke
32				-Haus der Bayerischen Geschichte
33				-Dachauplatz
30	30	30	30	-Weißenburgstraße
32	32	32	32	-Stobäusplatz
26				-Justizgebäude
27				-Fritz-Fend-Straße
27				-Hauptbahnhof West
37	36	36	36	-Hauptbahnhof (Steig C0)
28				-Hauptbahnhof (Steig B2)

	Montag - Freitag				Samstag			Sonn-/Feiertag		
06	05	32 ^C	54 ^S	57						
07	30				04					
08	04				04			53 ^B		
09	04				04					
10	04				13			53 ^B		
11	04				04					
12	04				04			53 ^B		
13	04				04					
14	04				04			53 ^B		
15	04				04					
16	04				04			53 ^B		
17	04				04					
18	04				04			53 ^B		
19	04	34			04					
20					04					
21										
22	04 ^A				04 ^A					
23										
00	34 ^{A FR N28}				34 ^{A N28}					

Am 24.12. und 31.12. Verkehr wie an Samstagen falls diese Tage nicht auf einen Sonntag fallen.
 Einschränkungen hierzu entnehmen Sie bitte der Tagespresse oder unter www.rvv.de

Gültig ab 07.02.2026

A - C = Fahrwege **N28** = RVV Nachtbus N28 **S** = nur an Schultagen **FR** = nur freitags

Fahrwege mit Fahrzeit in Minuten

C	B	A		Aicha
2	2	2	2	Undorf Dachgred
3	3	3	3	2 Nittendorf Am Bernstein
4	4	4	4	3 -Talstraße
10	10	10	10	4 -Am Bernstein
11	11	11	11	10 Etterzhausen Abzw. Bahnhof
13	13	13	13	11 -Schlossbrauerei
				13 Mariaort
	16			Kneiting
	17	15		Regensburg Kager
	18	16		-Oberwinzer
	19	16		-Dornfelderweg
	20	17		-Niederwinzer
	21	17		-Nürnberger Straße
19				-Margaretenau/KH Barmherzige Brüder
21				-Lessingstraße
22				-Goethestraße
23				-Taxisstraße
	23	18	18	-Pfaffensteiner Brücke
	24	19	19	-Würzburger Straße
	25	20	20	-Oberpfalzbrücke
	26	21	21	-Steinweg
	27			-Naabstraße
		23	23	-Reinhausen Brücke
		24	24	-Reinhausen Kirche
		25	25	-Nordgaustraße
		26	26	-Donaustauer Straße
	29	27	27	-Weichs/DEZ
	30			-Wöhrdstraße
	31			-Eiserne Brücke
	31			-Haus der Bayerischen Geschichte
	32			-Dachauplatz
		29	29	-Weißenburgstraße
		31	31	-Stobäusplatz
25				-Justizgebäude
26				-Fritz-Fend-Straße
26				-Hauptbahnhof West
	36	35	35	-Hauptbahnhof (Steig C0)
				-Hauptbahnhof (Steig B2)
27				


Montag - Freitag

05															
06	24	44 ^s	56 ^s												
07	02														
08	32														
09	32														
10															
11															
12															
13															
14															
15															
16															
17															

Am 24.12. und 31.12. Verkehr wie an Samstagen falls diese Tage nicht auf einen Sonntag fallen. Einschränkungen hierzu entnehmen Sie bitte der Tagespresse oder unter www.rvv.de

Gültig ab 07.02.2026

s = nur an Schultagen

Fahrwege mit Fahrzeit in Minuten

- Langenkreith West
- ● Pollenried Kapelle
- 1 -Tankstelle
- 2 Nittendorf Am Bernstein
- 5 -Talstraße
- 6 -Am Bernstein
- 12 Etterzhausen Abzw. Bahnhof
- 13 -Schlossbrauerei
- 16 Mariaort
- 20 Regensburg Pfaffensteiner Brücke
- 21 -Würzburger Straße
- 22 -Oberpfalzbrücke
- 23 -Steinweg
- 25 -Reinhausen Brücke
- 26 -Reinhausen Kirche
- 27 -Nordgaustraße
- 28 -Donaustauer Straße
- 30 -Weichs/DEZ
- 32 -Weißenburgstraße
- 33 -Stobäusplatz
- 37 -Hauptbahnhof


Montag - Freitag

05

06

25

45^s50^A
S2857^s

07

03

08

33

09

33

10

11

12

13

14

15

16

17

Fahrwege mit Fahrzeit in Minuten

A

Langenkreith West

- ● Pollenried Tankstelle
- 1 Nittendorf Am Bernstein
- 4 -Talstraße
- 5 -Am Bernstein
- 11 Etterzhausen Abzw. Bahnhof
- 12 -Schlossbrauerei
- 15 Mariaort
- 10 ● 19 Regensburg Pfaffensteiner Brücke
- 11 ● 20 -Würzburger Straße
- 12 ● 21 -Oberpfalzbrücke
- 13 ● 22 -Steinweg
- 15 -Naabstraße
- 24 -Reinhausen Brücke
- 25 -Reinhausen Kirche
- 26 -Nordgaustraße
- 27 -Donaustauer Straße
- 18 ● 29 -Weichs/DEZ
- 20 ● 31 -Weißenburgstraße
- 22 ● 32 -Stobäusplatz
- 25 ● 36 -Hauptbahnhof

 Am 24.12. und 31.12. Verkehr wie an Samstagen falls diese Tage nicht auf einen Sonntag fallen. Einschränkungen hierzu entnehmen Sie bitte der Tagespresse oder unter www.rvv.de

Gültig ab 07.02.2026

A = fährt A

S28 = Schnellbus

s = nur an Schultagen

	Montag - Freitag							Samstag	Sonn-/Feiertag	
06	06	26	34 ^C	47 ^S	56 ^S	59	59 ^S			
07	05	31						06		
08	06	36						06	55 ^B	
09	06	36						06		
10	06							15	55 ^B	
11	06							06		
12	06							06	55 ^B	
13	06							06		
14	06							06	55 ^B	
15	06							06		
16	06							06	55 ^B	
17	06							06		
18	06							06	55 ^B	
19	06	36						06		
20								06		
21										
22	06 ^A							06 ^A		
23										
00	36 ^{A/FR N28}							36 ^{A N28}		

Am 24.12. und 31.12. Verkehr wie an Samstagen falls diese Tage nicht auf einen Sonntag fallen.
 Einschränkungen hierzu entnehmen Sie bitte der Tagespresse oder unter www.rvv.de

Gültig ab 07.02.2026

A - C = Fahrwege **N28** = RVV Nachtbus N28 **S** = nur an Schultagen **FR** = nur freitags

Fahrwege mit Fahrzeit in Minuten

C	B	A		Aicha
1	1	1	3	Nittendorf Am Bernstein
2	2	2	4	-Talstraße
8	8	8	10	-Am Bernstein
9	9	9	11	Etterzhausen Abzw. Bahnhof
11	11	11	11	-Schlossbrauerei
14			14	Mariaort
15	13			Kneiting
16	14			Regensburg Kager
17	14			-Oberwinzer
18	15			-Dornfelderweg
19	15			-Niederwinzer
17				-Nürnberger Straße
19				-Margaretenau/KH Barmherzige Brüder
20				-Lessingstraße
21				-Goethestraße
21				-Taxisstraße
21	16		18	-Pfaffensteiner Brücke
22	17		19	-Würzburger Straße
23	18		20	-Oberpfalzbrücke
24	19		21	-Steinweg
25				-Naabstraße
21			23	-Reinhausen Brücke
22			24	-Reinhausen Kirche
23			25	-Nordgaustraße
24			26	-Donaustauer Straße
27	25		28	-Weichs/DEZ
28				-Wöhrdstraße
29				-Eiserne Brücke
29				-Haus der Bayerischen Geschichte
30				-Dachauplatz
27			30	-Weißenburgstraße
29			31	-Stobäusplatz
23				-Justizgebäude
24				-Fritz-Fend-Straße
24				-Hauptbahnhof West
34	33		35	-Hauptbahnhof (Steig C0)
25				-Hauptbahnhof (Steig B2)

	Montag - Freitag					Samstag			Sonn-/Feiertag	
06	07	29	35 ^C	49 ^S	57 ^S					
07	00	01 ^S	07	33		07				
08	07	37				07			56 ^B	
09	07	37				07				
10	07					16			56 ^B	
11	07					07				
12	07					07			56 ^B	
13	07					07				
14	07					07			56 ^B	
15	07					07				
16	07					07			56 ^B	
17	07					07				
18	07					07			56 ^B	
19	07	37				07				
20						07				
21										
22	07 ^A					07 ^A				
23										
00	37 ^{A FR} N28					37 ^A N28				

Am 24.12. und 31.12. Verkehr wie an Samstagen falls diese Tage nicht auf einen Sonntag fallen.
 Einschränkungen hierzu entnehmen Sie bitte der Tagespresse oder unter www.rvv.de

Gültig ab 07.02.2026

A - C = Fahrwege **N28** = RVV Nachtbus N28 **S** = nur an Schultagen **FR** = nur freitags

Fahrwege mit Fahrzeit in Minuten

C	B	A		Aicha
1	1	1	1	Nittendorf Talstraße
7	7	7	7	-Am Bernstein
8	8	8	8	7 Etterzhausen Abzw. Bahnhof
10	10	10	11	8 -Schlossbrauerei
	13			11 Mariaort
	14	12		Kneiting
	15	13		Regensburg Kager
	16	13		-Oberwinzer
	17	14		-Dornfelderweg
	18	14		-Niederwinzer
16				-Nürnberger Straße
18				-Margaretenau/KH Barmherzige Brüder
19				-Lessingstraße
20				-Goethestraße
	20	15	15	-Taxisstraße
	21	16	16	15 -Pfaffensteiner Brücke
	22	17	17	16 -Würzburger Straße
	23	18	18	17 -Oberpfalzbrücke
	24			18 -Steinweg
		20	20	-Naabstraße
		21	21	20 -Reinhausen Brücke
		22	22	21 -Reinhausen Kirche
		23	23	22 -Nordgaustraße
		24	24	23 -Donaustauffer Straße
				25 -Weichs/DEZ
				26 -Wöhrdstraße
				27 -Eiserne Brücke
				28 -Haus der Bayerischen Geschichte
				29 -Dachauplatz
		26	27	27 -Weißenburgstraße
		28	28	28 -Stobäusplatz
22				-Justizgebäude
23				-Fritz-Fend-Straße
23				-Hauptbahnhof West
	33	32	32	32 -Hauptbahnhof (Steig C0)
				-Hauptbahnhof (Steig B2)
				24

	Montag - Freitag					Samstag			Sonn-/Feiertag	
06	09	30	36 ^C	51 ^S	59 ^S					
07	02	03 ^S	09	34		08				
08	08	38				08			57 ^B	
09	08	38				08				
10	08					17			57 ^B	
11	08					08				
12	08					08			57 ^B	
13	08					08				
14	08					08			57 ^B	
15	08					08				
16	08					08			57 ^B	
17	08					08				
18	08					08			57 ^B	
19	08	38				08				
20						08				
21										
22	08 ^A					08 ^A				
23										
00	38 ^{A FR N28}					38 ^{A N28}				

Am 24.12. und 31.12. Verkehr wie an Samstagen falls diese Tage nicht auf einen Sonntag fallen.
 Einschränkungen hierzu entnehmen Sie bitte der Tagespresse oder unter www.rvv.de

Gültig ab 07.02.2026

A - C = Fahrwege **N28** = RVV Nachtbus N28 **S** = nur an Schultagen **FR** = nur freitags

Fahrwege mit Fahrzeit in Minuten

C	B	A		Aicha
6	6	6	6	Nittendorf Am Bernstein
7	7	7	7	Etterzhausen Abzw. Bahnhof
9	9	9	10	-Schlossbrauerei
				Mariaort
	12			Kneiting
	13	11		Regensburg Kager
	14	12		-Oberwinzer
	15	12		-Dornfelderweg
	16	13		-Niederwinzer
	17	13		-Nürnberger Straße
15				-Margaretenau/KH Barmherzige Brüder
17				-Lessingstraße
18				-Goethestraße
19				-Taxisstraße
	19	14	14	-Pfaffensteiner Brücke
	20	15	15	-Würzburger Straße
	21	16	16	-Oberpfalzbrücke
	22	17	17	-Steinweg
	23			-Naabstraße
		19	19	-Reinhausen Brücke
		20	20	-Reinhausen Kirche
		21	21	-Nordgaustraße
		22	22	-Donaustauer Straße
	25	23	24	-Weichs/DEZ
	26			-Wöhrdstraße
	27			-Eiserne Brücke
	27			-Haus der Bayerischen Geschichte
	28			-Dachauplatz
		25	26	-Weißenburgstraße
		27	27	-Stobäusplatz
21				-Justizgebäude
22				-Fritz-Fend-Straße
22				-Hauptbahnhof West
	32	31	31	-Hauptbahnhof (Steig C0)
				-Hauptbahnhof (Steig B2)
23				

	Montag - Freitag					Samstag			Sonn-/Feiertag	
06	14	36	42 ^C	58 ^S						
07	06 ^S	09	11 ^S	17	40	14				
08	14	44				14				
09	14	44				14			03 ^B	
10	14					23				
11	14					14			03 ^B	
12	14					14				
13	14					14			03 ^B	
14	14					14				
15	14					14			03 ^B	
16	14					14				
17	14					14			03 ^B	
18	14					14				
19	14	44				14			03 ^B	
20						14				
21										
22	14 ^A					14 ^A				
23										
00	44 ^{A FR N28}					44 ^{A N28}				

Am 24.12. und 31.12. Verkehr wie an Samstagen falls diese Tage nicht auf einen Sonntag fallen.
 Einschränkungen hierzu entnehmen Sie bitte der Tagespresse oder unter www.rvv.de

Gültig ab 07.02.2026

A - C = Fahrwege **N28** = RVV Nachtbus N28 **S** = nur an Schultagen **FR** = nur freitags

Fahrwege mit Fahrzeit in Minuten

C	B	A		Aicha
1	1	1	1	Etterzhausen Abzw. Bahnhof
3	3	3	4	-Schlossbrauerei
	6			Mariaort
	7	5		Kneiting
	8	6		Regensburg Kager
	9	6		-Oberwinzer
	10	7		-Dornfelderweg
	11	7		-Niederwinzer
9				-Nürnberger Straße
11				-Margaretenau/KH Barmherzige Brüder
12				-Lessingstraße
13				-Goethestraße
				-Taxisstraße
13	8	8	8	-Pfaffensteiner Brücke
14	9	9	9	-Würzburger Straße
15	10	10	10	-Oberpfalzbrücke
16	11	11	11	-Steinweg
17				-Naabstraße
	13	13	13	-Reinhausen Brücke
	14	14	14	-Reinhausen Kirche
	15	15	15	-Nordgaustraße
	16	16	16	-Donaustauer Straße
19	17	17	17	-Weichs/DEZ
20				-Wöhrdstraße
21				-Eiserne Brücke
21				-Haus der Bayerischen Geschichte
22				-Dachauplatz
	19	19	19	-Weißenburgstraße
	21	21	21	-Stobäusplatz
15				-Justizgebäude
16				-Fritz-Fend-Straße
16				-Hauptbahnhof West
26	25	25	25	-Hauptbahnhof (Steig C0)
17				-Hauptbahnhof (Steig B2)

	Montag - Freitag					Samstag			Sonn-/Feiertag	
06	15	37	43 ^C	59 ^S						
07	07 ^S	10	12 ^S	18	41	15				
08	15	45				15				
09	15	45				15			04 ^B	
10	15					24				
11	15					15			04 ^B	
12	15					15				
13	15					15			04 ^B	
14	15					15				
15	15					15			04 ^B	
16	15					15				
17	15					15			04 ^B	
18	15					15				
19	15	45				15			04 ^B	
20						15				
21										
22	15 ^A					15 ^A				
23										
00	45 ^{A FR N28}					45 ^{A N28}				

Am 24.12. und 31.12. Verkehr wie an Samstagen falls diese Tage nicht auf einen Sonntag fallen.
 Einschränkungen hierzu entnehmen Sie bitte der Tagespresse oder unter www.rvv.de

Gültig ab 07.02.2026

A - C = Fahrwege **N28** = RVV Nachtbus N28 **S** = nur an Schultagen **FR** = nur freitags

Fahrwege mit Fahrzeit in Minuten

C	B	A		Aicha
►	•	•	•	•
• 2	• 2	• 2	• 3	• 3
	• 5			• 3
	• 6	• 4		• 3
	• 7	• 5		• 3
	• 8	• 5		• 3
	• 9	• 6		• 3
	• 10	• 6		• 3
• 8				• 3
• 10				• 3
• 11				• 3
• 12				• 3
	• 12	• 7	• 7	• 3
	• 13	• 8	• 8	• 3
	• 14	• 9	• 9	• 3
	• 15	• 10	• 10	• 3
	• 16			• 3
		• 12	• 12	• 3
		• 13	• 13	• 3
		• 14	• 14	• 3
		• 15	• 15	• 3
	• 18	• 16	• 17	• 3
	• 19			• 3
	• 20			• 3
	• 20			• 3
	• 21			• 3
		• 18	• 19	• 3
		• 20	• 20	• 3
• 14				• 3
• 15				• 3
• 15				• 3
	• 25	• 24	• 24	• 3
• 16				• 3

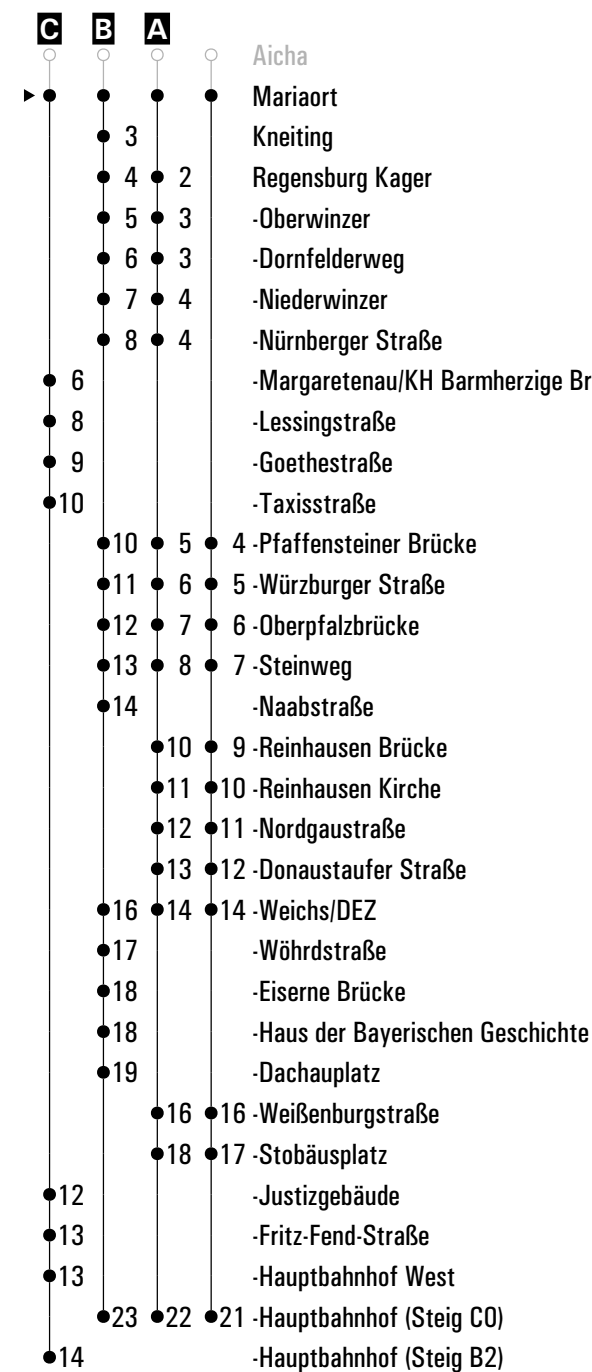
	Montag - Freitag						Samstag	Sonn-/Feiertag	
06	17	40	45 ^C						
07	02 ^s	09 ^s	12	15 ^s	21	44	17		
08	17	47					17		
09	17	47					17	06 ^B	
10	17						26		
11	17						17	06 ^B	
12	17						17		
13	17						17	06 ^B	
14	17						17		
15	17						17	06 ^B	
16	17						17		
17	17						17	06 ^B	
18	17						17		
19	17	47					17	06 ^B	
20							17		
21									
22	17 ^A						17 ^A		
23									
00	47 ^{A FR N28}						47 ^{A N28}		

Am 24.12. und 31.12. Verkehr wie an Samstagen falls diese Tage nicht auf einen Sonntag fallen.
 Einschränkungen hierzu entnehmen Sie bitte der Tagespresse oder unter www.rvv.de

Gültig ab 07.02.2026

A - C = Fahrwege **N28** = RVV Nachtbus N28 **s** = nur an Schultagen **FR** = nur freitags

Fahrwege mit Fahrzeit in Minuten





Sonn-/Feiertag

[illegible]

Fahrwege mit Fahrzeit in Minuten

○ Hemauf Volksfestplatz [P+R]

► ● **Kneiting**

- 1 Regensburg Kager

- 2-Oberwinzer

- 3-Dornfelderweg

- 4 -Niederwinzer

- 5 -Nürnberger Straße

- 7-Pfaffensteiner Brücke

- 8 -Würzburger Straße

- 9 -Oberpfalzbrücke

- 10 - Steinweg

- 11 -Naabstraße

- 13 -Weichs/DEZ

- 14 - Wöhrdstraße

- 15 -Eiserne Brücke

- 15 - Haus der Bayerischen Geschichte

- 16 - Dachauplatz

- 20 -Hauptbahnhof

Am 24.12. und 31.12. Verkehr wie an Samstagen falls diese Tage nicht auf einen Sonntag fallen. Einschränkungen hierzu entnehmen Gültig ab 07.02.2026
Sie bitte der Tagespresse oder unter www.rvv.de

	Montag - Freitag					Samstag				Sonn-/Feiertag			
06													
07													
08													
09										10 ^A			
10													
11										10 ^A			
12													
13										10 ^A			
14													
15										10 ^A			
16													
17										10 ^A			
18													
19										10 ^A			
20													
21													
22	19					19							
23													
00	49 ^{FR} N28					49 ^{N28}							
01													

Fahrwege mit Fahrzeit in Minuten

- A

Hemau Volksfestplatz [P + R]

Regensburg Kager

1 - Oberwinzer

2 - Dornfelderweg

3 - Niederwinzer

4 - Nürnberger Straße

6 - Pfaffensteiner Brücke

7 - Würzburger Straße

8 - Oberpfalzbrücke

9 - Steinweg

10 - Naabstraße

8 - Reinhausen Brücke

9 - Reinhausen Kirche

10 - Nordgaustraße

11 - Donaustauer Straße

12 - Weichs/DEZ

- Wöhrdstraße

- Eiserne Brücke

- Haus der Bayerischen Geschichte

- Dachauplatz

14 - Weißenburgstraße

16 - Stobäusplatz

19 - 20 - Hauptbahnhof

Am 24.12. und 31.12. Verkehr wie an Samstagen falls diese Tage nicht auf einen Sonntag fallen. Einschränkungen hierzu entnehmen Sie bitte der Tagespresse oder unter www.rvv.de Gültig ab 07.02.2026

A = fährt A **N28** = RVV Nachtbus N28 **FR** = nur freitags

[illegible]

Fahrwege mit Fahrzeit in Minuten

A Hemau Volksfestplatz [P + R]

▶ ● ● Regensburg Oberwinzer

● 1 ● 0 -Dornfelderweg

● 2 ● 1 -Niederwinzer

● 3 ● 1 -Nürnberger Straße

● 5 ● 2 -Pfaffensteiner Brücke

● 6 ● 3 -Würzburger Straße

● 7 ● 4 -Oberpfalzbrücke

● 8 ● 5 -Steinweg

● 9 ● -Naabstraße

● ● 7 -Reinhausen Brücke

● ● 8 -Reinhausen Kirche

● ● 9 -Nordgaustraße

● ● 10 -Donaustauer Straße

● 11 ● 11 -Weichs/DEZ

● 12 ● -Wöhrdstraße

● 13 ● -Eiserne Brücke

● 13 ● -Haus der Bayerischen Geschichte

● 14 ● -Dachauplatz

● ● 13 -Weißenburgstraße

● ● 15 -Stobäusplatz

● 18 ● 19 -Hauptbahnhof

Am 24.12. und 31.12. Verkehr wie an Samstagen falls diese Tage nicht auf einen Sonntag fallen. Einschränkungen hierzu entnehmen Sie bitte der Tagespresse oder unter www.rvv.de Gültig ab 07.02.2026

A = fährt A **N28** = RVV Nachtbus N28 **FR** = nur freitags

	Montag - Freitag					Samstag				Sonn-/Feiertag			
06													
07													
08													
09										12 ^A			
10													
11										12 ^A			
12													
13										12 ^A			
14													
15										12 ^A			
16													
17										12 ^A			
18													
19										12 ^A			
20													
21													
22	20					20							
23													
00	50 ^{FR} N28					50 ^{N28}							
01													

Fahrwege mit Fahrzeit in Minuten

- A

Hemau Volksfestplatz [P + R]

Regensburg Dornfelderweg

1 • 1 -Niederwinzer

2 • 1 -Nürnberger Straße

4 • 2 -Pfaffensteiner Brücke

5 • 3 -Würzburger Straße

6 • 4 -Oberpfalzbrücke

7 • 5 -Steinweg

8 • -Naabstraße

7 -Reinhausen Brücke

8 -Reinhausen Kirche

9 -Nordgaustraße

10 -Donaustauer Straße

10 • 11 -Weichs/DEZ

11 • -Wöhrdstraße

12 • -Eiserne Brücke

12 • -Haus der Bayerischen Geschichte

13 • -Dachauplatz

13 • -Weißenburgstraße

15 • -Stobäusplatz

17 • 19 -Hauptbahnhof

Am 24.12. und 31.12. Verkehr wie an Samstagen falls diese Tage nicht auf einen Sonntag fallen. Einschränkungen hierzu entnehmen Sie bitte der Tagespresse oder unter www.rvv.de Gültig ab 07.02.2026

A = fährt A
 N28 = RVV Nachtbus N28
 FR = nur freitags

	Montag - Freitag					Samstag				Sonn-/Feiertag			
06													
07													
08													
09										13 ^A			
10													
11										13 ^A			
12													
13										13 ^A			
14													
15										13 ^A			
16													
17										13 ^A			
18													
19										13 ^A			
20													
21													
22	21					21							
23													
00	51 ^{FR} N28					51 ^{N28}							
01													

Fahrwege mit Fahrzeit in Minuten

- A

Hemau Volksfestplatz [P + R]

➤

Regensburg Niederwinzer

1

0 -Nürnberger Straße

3

1 -Pfaffensteiner Brücke

4

2 -Würzburger Straße

5

3 -Oberpfalzbrücke

6

4 -Steinweg

7

-Naabstraße

6 -Reinhausen Brücke

7 -Reinhausen Kirche

8 -Nordgaustraße

9 -Donaustauer Straße

9

10 -Weichs/DEZ

10

-Wöhrdstraße

11

-Eiserne Brücke

11

-Haus der Bayerischen Geschichte

12

-Dachauplatz

12 -Weißenburgstraße

14 -Stobäusplatz

16

18 -Hauptbahnhof

Am 24.12. und 31.12. Verkehr wie an Samstagen falls diese Tage nicht auf einen Sonntag fallen. Einschränkungen hierzu entnehmen Sie bitte der Tagespresse oder unter www.rvv.de Gültig ab 07.02.2026

A = fährt A **N28** = RVV Nachtbus N28 **FR** = nur freitags

[illegible]

Fahrwege mit Fahrzeit in Minuten

A

Hemau Volksfestplatz [P + R]

Regensburg Nürnberg Straße

2 1 -Pfaffensteiner Brücke

3 2 -Würzburger Straße

4 3 -Oberpfalzbrücke

5 4 -Steinweg

6 -Naabstraße

6 -Reinhausen Brücke

7 -Reinhausen Kirche

8 -Nordgaustraße

9 -Donaustauer Straße

8 10 -Weichs/DEZ

9 -Wöhrdstraße

10 -Eiserne Brücke

10 -Haus der Bayerischen Geschichte

11 -Dachauplatz

12 -Weißenburgstraße

14 -Stobäusplatz

15 18 -Hauptbahnhof

Am 24.12. und 31.12. Verkehr wie an Samstagen falls diese Tage nicht auf einen Sonntag fallen. Einschränkungen hierzu entnehmen Sie bitte der Tagespresse oder unter www.rvv.de Gültig ab 07.02.2026

A = fährt A **N28** = RVV Nachtbus N28 **FR** = nur freitags



Montag - Freitag

05

06

07

08

09

10

11

12

13

14

15

16

17

18

51

Fahrwege mit Fahrzeit in Minuten

♀ **Aicha**

►● Rgbg. Margaretenau/KH Barmherzige Brüder

- 2-Lessingstraße

• 3 -Goethestraße

- 4 -Taxisstraße

- 6 - Justizgebäude

• 7 - Fritz-Fend-Straße

- 7 -Hauptbahnhof West

- 8 - Hauptbahnhof

Am 24.12. und 31.12. Verkehr wie an Samstagen falls diese Tage nicht auf einen Sonntag fallen. Einschränkungen hierzu entnehmen Sie bitte der Tagespresse oder unter www.rvv.de Gültig ab 07.02.2026



Montag - Freitag

05

06

53

07

08

09

10

11

12

13

14
1515
1016
1717
18

10

Fahrwege mit Fahrzeit in Minuten

○ Aicha

► ● Regensburg Lessingstraße

- 1 -Goethestraße

- 2-Taxisstraße

- 4 -Justizgebäude

- 5 -Fritz-Fend-Straße

- 5 -Hauptbahnhof West

- 6 - Hauptbahnhof

Am 24.12. und 31.12. Verkehr wie an Samstagen falls diese Tage nicht auf einen Sonntag fallen. Einschränkungen hierzu entnehmen Sie bitte der Tagespresse oder unter www.rvv.de Gültig ab 07.02.2026



Montag - Freitag

05

06

54

07

08

09

10

11
1212
1313
1414
15

16

17

18

Apr 4

Fahrwege mit Fahrzeit in Minuten

○ Aicha

► ● Regensburg Goethestraße

- 1 -Taxisstraße

- 3 -Justizgebäude

•4 -Fritz-Fend-Straße

- 4 -Hauptbahnhof West

- 5 -Hauptbahnhof

Am 24.12. und 31.12. Verkehr wie an Samstagen falls diese Tage nicht auf einen Sonntag fallen. Einschränkungen hierzu entnehmen Sie bitte der Tagespresse oder unter www.rvv.de Gültig ab 07.02.2026




Montag - Freitag

05																				
06	55																			
07																				
08																				
09																				
10																				
11																				
12																				
13																				
14																				
15																				

Am 24.12. und 31.12. Verkehr wie an Samstagen falls diese Tage nicht auf einen Sonntag fallen. Einschränkungen hierzu entnehmen Sie Gültig ab 07.02.2026 bitte der Tagespresse oder unter www.rvv.de

Fahrwege mit Fahrzeit in Minuten

- Aicha
- ▶ ● Regensburg Taxisstraße
- 2 -Justizgebäude
- 3 -Fritz-Fend-Straße
- 3 -Hauptbahnhof West
- 4 -Hauptbahnhof

	Montag - Freitag						Samstag			Sonn-/Feiertag	
06	22	44									
07	07 ^S	14 ^S	17	20 ^S	26	49	22				
08	22	52					22				
09	22	52					22			16 ^A	
10	22						31				
11	22						22			16 ^A	
12	22						22				
13	22						22			16 ^A	
14	22						22				
15	22						22			16 ^A	
16	22						22				
17	22						22			16 ^A	
18	22						22				
19	22	52					22			16 ^A	
20							22				
21											
22	22						22				
23											
00	52 ^{FR} N28						52 ^{N28}				

A		Langenkreith West
►	●	Regensburg Pfaffensteiner Brücke
1	●	1 -Würzburger Straße
2	●	2 -Oberpfalzbrücke
3	●	3 -Steinweg
4	●	-Naabstraße
	●	5 -Reinhausen Brücke
	●	6 -Reinhausen Kirche
	●	7 -Nordgaustraße
	●	8 -Donaustauer Straße
6	●	10 -Weichs/DEZ
7	●	-Wöhrdstraße
8	●	-Eiserne Brücke
8	●	-Haus der Bayerischen Geschichte
9	●	-Dachauplatz
	●	12 -Weißenburgstraße
	●	13 -Stobäusplatz
13	●	17 -Hauptbahnhof

Am 24.12. und 31.12. Verkehr wie an Samstagen falls diese Tage nicht auf einen Sonntag fallen. Einschränkungen hierzu entnehmen Sie bitte der Tagespresse oder unter www.rvv.de


Gültig ab 07.02.2026

A = fährt A

N28 = RVV Nachtbus N28

S = nur an Schultagen

FR = nur freitags

	Montag - Freitag						Samstag				Sonn-/Feiertag		
05													
06	23	45											
07	09 ^S	15 ^S	18	22 ^S	28	51	23						
08	23	53					23						
09	23	53					23				17 ^A		
10	23						32						
11	23						23				17 ^A		
12	23						23						
13	23						23				17 ^A		
14	23						23						
15	23						23				17 ^A		
16	23						23						
17	23						23				17 ^A		
18	23						23						
19	23	53					23				17 ^A		
20							23						
21													
22	23						23						
23													
00	53 ^{FR} N28						53 ^{N28}						

Fahrwege mit Fahrzeit in Minuten

A

Langenkreith West

Regensburg Würzburger Straße

1 1-Oberpfalzbrücke

2 2-Steinweg

3 -Naabstraße

4 -Reinhausen Brücke

5 -Reinhausen Kirche

6 -Nordgaustraße

7 -Donaustauer Straße

5 9-Weichs/DEZ

6 -Wöhrdstraße

7 -Eiserne Brücke

7 -Haus der Bayerischen Geschichte

8 -Dachauplatz

11 -Weißenburgstraße


12 -Stobäusplatz

12 16-Hauptbahnhof

Am 24.12. und 31.12. Verkehr wie an Samstagen falls diese Tage nicht auf einen Sonntag fallen. Einschränkungen hierzu entnehmen Sie bitte der Tagespresse oder unter www.rvv.de

Gültig ab 07.02.2026

A = fährt A **N28** = RVV Nachtbus N28 **s** = nur an Schultagen **FR** = nur freitags

	Montag - Freitag						Samstag			Sonn-/Feiertag	
06	24	46									
07	10 ^S	16 ^S	19	23 ^S	29	52	24				
08	24	54					24				
09	24	54					24			18 ^A	
10	24						33				
11	24						24			18 ^A	
12	24						24				
13	24						24			18 ^A	
14	24						24				
15	24						24			18 ^A	
16	24						24				
17	24						24			18 ^A	
18	24						24				
19	24	54					24			18 ^A	
20							24				
21											
22	24						24				
23											
00	54 ^{FR} N28						54 ^{N28}				

A	
○	Langenkreith West
► ●	Regensburg Oberpfalzbrücke
● 1	1 -Steinweg
● 2	-Naabstraße
●	3 -Reinhausen Brücke
●	4 -Reinhausen Kirche
●	5 -Nordgaustraße
●	6 -Donaustauffer Straße
● 4	8 -Weichs/DEZ
● 5	-Wöhrdstraße
● 6	-Eiserne Brücke
● 6	-Haus der Bayerischen Geschichte
● 7	-Dachauplatz
●	10 -Weißenburgstraße
●	11 -Stobäusplatz
● 11	15 -Hauptbahnhof

Am 24.12. und 31.12. Verkehr wie an Samstagen falls diese Tage nicht auf einen Sonntag fallen. Einschränkungen hierzu entnehmen Sie bitte der Tagespresse oder unter www.rvv.de


Gültig ab 07.02.2026

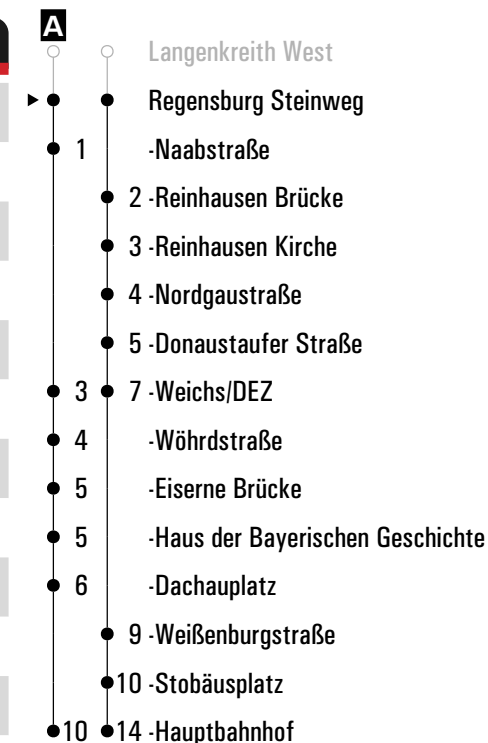
A = fährt A

N28 = RVV Nachtbus N28

S = nur an Schultagen

FR = nur freitags

	Montag - Freitag						Samstag			Sonn-/Feiertag	
06	25	47									
07	11 ^s	17 ^s	20	25 ^s	31	54	25				
08	25	55					25				
09	25	55					25			19 ^A	
10	25						34				
11	25						25			19 ^A	
12	25						25				
13	25						25			19 ^A	
14	25						25				
15	25						25			19 ^A	
16	25						25				
17	25						25			19 ^A	
18	25						25				
19	25	55					25			19 ^A	
20							25				
21											
22	25						25				
23											
00	55 ^{FR} N28						55 ^{N28}				



Am 24.12. und 31.12. Verkehr wie an Samstagen falls diese Tage nicht auf einen Sonntag fallen. Einschränkungen hierzu entnehmen Sie bitte der Tagespresse oder unter www.rvv.de

Gültig ab 07.02.2026

A = fährt A

N28 = RVV Nachtbus N28

s = nur an Schultagen

FR = nur freitags



Sonn-/Feiertag

[illegible]

Fahrwege mit Fahrzeit in Minuten

○ Hemauf Volksfestplatz [P+R]

► ● Regensburg Naabstraße

- 2 -Weichs/DEZ

- 3 - Wöhrdstraße

- 4 -Eiserne Brücke

•4 -Haus der Bayerischen Geschichte

- 5 - Dachauplatz

- 9 - Hauptbahnhof

Am 24.12. und 31.12. Verkehr wie an Samstagen falls diese Tage nicht auf einen Sonntag fallen. Einschränkungen hierzu entnehmen Sie bitte der Tagespresse oder unter www.rvv.de

	Montag - Freitag							Samstag						
05														
06	27	49												
07	13 ^s	19 ^s	22	27 ^s	33	56		27						
08	27	57						27						
09	27	57						27						
10	27							36						
11	27							27						
12	27							27						
13	27							27						
14	27							27						
15	27							27						
16	27							27						
17	27							27						
18	27							27						
19	27	57						27						
20								27						
21														
22	27							27						
23														
00	57 ^{FR} _{N28}							57 ^{N28}						

- Fahrwege mit Fahrzeit in Minuten
- Langenkreith West
 - Regensburg Reinhausen Brücke
 - 1 -Reinhausen Kirche
 - 2 -Nordgaustraße
 - 3 -Donaustauer Straße
 - 5 -Weichs/DEZ
 - 7 -Weißenburgstraße
 - 8 -Stobäusplatz
 - 12 -Hauptbahnhof

Am 24.12. und 31.12. Verkehr wie an Samstagen falls diese Tage nicht auf einen Sonntag fallen. Einschränkungen hierzu entnehmen Sie bitte der Tagespresse oder unter www.rvv.de Gültig ab 07.02.2026

N28

= RVV Nachtbus N28

s

= nur an Schultagen

FR

= nur freitags



Montag - Freitag

Samstag

06	28	50										
07	14 ^s	20 ^s	23	28 ^s	34	57	28					
08	28	58					28					
09	28	58					28					
10	28						37					
11	28						28					
12	28						28					
13	28						28					
14	28						28					
15	28						28					
16	28						28					
17	28						28					
18	28						28					
19	28	58					28					
20							28					
21												
22	28						28					
23												
00	58 ^{FR} N28						58 ^{N28}					

Fahrwege mit Fahrzeit in Minuten

- Langenkreith West
- ▶ ● Regensburg Reinhausen Kirche
- 1 - Nordgaustraße
- 2 - Donaustauer Straße
- 4 - Weichs/DEZ
- 6 - Weißenburgstraße
- 7 - Stobäusplatz
- 11 - Hauptbahnhof

Am 24.12. und 31.12. Verkehr wie an Samstagen falls diese Tage nicht auf einen Sonntag fallen. Einschränkungen hierzu entnehmen Sie bitte der Tagespresse oder unter www.rvv.de Gültig ab 07.02.2026

N28 = RVV Nachtbus N28

s = nur an Schultagen

FR = nur freitags

	Montag - Freitag							Samstag						
05														
06	29	51												
07	15 ^s	21 ^s	24	29 ^s	35	58		29						
08	29	59						29						
09	29	59						29						
10	29							38						
11	29							29						
12	29							29						
13	29							29						
14	29							29						
15	29							29						
16	29							29						
17	29							29						
18	29							29						
19	29	59						29						
20								29						
21														
22	29							29						
23														
00	59 ^{FR} N28							59 ^{N28}						

Fahrwege mit Fahrzeit in Minuten

○ Langenkreith West

► ● Regensburg Nordgaustraße

● 1 -Donaustauer Straße

● 3 -Weichs/DEZ

● 5 -Weißenburgstraße

● 6 -Stobäusplatz

● 10 -Hauptbahnhof

Am 24.12. und 31.12. Verkehr wie an Samstagen falls diese Tage nicht auf einen Sonntag fallen. Einschränkungen hierzu entnehmen Sie bitte der Tagespresse oder unter www.rvv.de Gültig ab 07.02.2026

N28 = RVV Nachtbus N28

FR = nur freitags

s = nur an Schultagen

	Montag - Freitag							Samstag						
06	30	52												
07	17 ^s	22 ^s	25	31 ^s	37	59		30						
08	30							30						
09	00	30						30						
10	00	30						39						
11	30							30						
12	30							30						
13	30							30						
14	30							30						
15	30							30						
16	30							30						
17	30							30						
18	30							30						
19	30							30						
20	00							30						
21														
22	30							30						
23														
00														
01	00 ^{FR} N28							00 ^{N28}						

Fahrwege mit Fahrzeit in Minuten

- Langenkreith West
- ● Rgbg. Donaustauer Straße
- 2 -Weichs/DEZ
- 4 -Weißenburgstraße
- 5 -Stobäusplatz
- 9 -Hauptbahnhof

Am 24.12. und 31.12. Verkehr wie an Samstagen falls diese Tage nicht auf einen Sonntag fallen. Einschränkungen hierzu entnehmen Sie bitte der Tagespresse oder unter www.rvv.de Gültig ab 07.02.2026

N28 = RVV Nachtbus N28

s = nur an Schultagen

FR = nur freitags

Info: RVV-Kundenzentrum, Hemauerstr. 1, 93047 Regensburg, 0941-20 49 55 55, www.rvv.de, Änderungen vorbehalten.

Nr. 12015 Steig 3

Fahrwege mit Fahrzeit in Minuten

	Montag - Freitag					Samstag				Sonn-/Feiertag		
06	31	54										
07	18 ^s	23 ^s	26	33 ^s	39	31						
08	01	31				31						
09	01	31				31				22 ^A		
10	01	31				40						
11	31					31				22 ^A		
12	31					31						
13	31					31				22 ^A		
14	31					31						
15	31					31				22 ^A		
16	31					31						
17	31					31				22 ^A		
18	31					31						
19	31					31				22 ^A		
20	01					31						
21												
22	31					31						
23												
00												
01	01 ^{FR} N28					01 ^{N28}						



Am 24.12. und 31.12. Verkehr wie an Samstagen falls diese Tage nicht auf einen Sonntag fallen. Einschränkungen hierzu entnehmen Sie bitte der Tagespresse oder unter www.rvv.de

Gültig ab 07.02.2026

A = fährt A

N28 = RVV Nachtbus N28

s = nur an Schultagen

FR = nur freitags

Info: RVV-Kundenzentrum, Hemauerstr. 1, 93047 Regensburg, 0941-20 49 55 55, www.rvv.de, Änderungen vorbehalten.

Nr. 12081 Steig D

Sonn-/Feiertag

05																				
06																				
07																				
08																				
09	23																			
10																				
11	23																			
12																				
13	23																			
14																				
15	23																			
16																				
17	23																			
18																				
19	23																			
20																				
21																				
22																				
23																				
00																				
01																				

Am 24.12. und 31.12. Verkehr wie an Samstagen falls diese Tage nicht auf einen Sonntag fallen. Einschränkungen hierzu entnehmen Sie bitte der Tagespresse oder unter www.rvv.de

Gültig ab 07.02.2026

- Fahrwege mit Fahrzeit in Minuten
- Hemau Volksfestplatz [P + R]
- ▶ ● Regensburg Wöhrdstraße
- 1 -Eiserne Brücke
- 1 -Haus der Bayerischen Geschichte
- 2 -Dachauplatz
- 6 -Hauptbahnhof

Sonn-/Feiertag

05																				
06																				
07																				
08																				
09	24																			
10																				
11	24																			
12																				
13	24																			
14																				
15	24																			
16																				
17	24																			
18																				
19	24																			
20																				
21																				
22																				
23																				
00																				
01																				

Am 24.12. und 31.12. Verkehr wie an Samstagen falls diese Tage nicht auf einen Sonntag fallen. Einschränkungen hierzu entnehmen Sie bitte der Tagespresse oder unter www.rvv.de

Gültig ab 07.02.2026

- Fahrwege mit Fahrzeit in Minuten
- Hemau Volksfestplatz [P + R]

▶

Regensburg Eiserne Brücke

0 - Haus der Bayerischen Geschichte

1 - Dachauplatz

5 - Hauptbahnhof

		Sonn-/Feiertag																	
05																			
06																			
07																			
08																			
09	24																		
10																			
11	24																		
12																			
13	24																		
14																			
15	24																		
16																			
17	24																		
18																			
19	24																		
20																			
21																			
22																			
23																			
00																			
01																			

Am 24.12. und 31.12. Verkehr wie an Samstagen falls diese Tage nicht auf einen Sonntag fallen. Einschränkungen hierzu entnehmen Sie bitte der Tagespresse oder unter www.rvv.de

Gültig ab 07.02.2026

Fahrwege mit Fahrzeit in Minuten

○

Hemau Volksfestplatz [P + R]

►

Rgbg. Haus der Bayerischen Geschichte

●

1 -Dachauplatz

●

5 -Hauptbahnhof



Sonn-/Feiertag

[illegible]

Fahrwege mit Fahrzeit in Minuten

○ Hemauf Volksfestplatz [P+R]

►● Regensburg Dachauplatz

- 4 -Hauptbahnhof

Am 24.12. und 31.12. Verkehr wie an Samstagen falls diese Tage nicht auf einen Sonntag fallen. Einschränkungen hierzu entnehmen Sie bitte der Tagespresse oder unter www.rvv.de Gültig ab 07.02.2026

	Montag - Freitag						Samstag					
05												
06	33	56										
07	20 ^s	25 ^s	28	35 ^s	41		33					
08	03	33					33					
09	03	33					33					
10	03	33					42					
11	33						33					
12	33						33					
13	33						33					
14	33						33					
15	33						33					
16	33						33					
17	33						33					
18	33						33					
19	33						33					
20	03						33					
21												
22	33						33					
23												
00												
01	03 ^{FR} _{N28}						03 ^{N28}					

Fahrwege mit Fahrzeit in Minuten

○

Langenkreith West

►

Regensburg Weißenburgstraße

●

1 -Stobäusplatz

●

5 -Hauptbahnhof

Am 24.12. und 31.12. Verkehr wie an Samstagen falls diese Tage nicht auf einen Sonntag fallen. Einschränkungen hierzu entnehmen Sie bitte der Tagespresse oder unter www.rvv.de

Gültig ab 07.02.2026


N28 = RVV Nachtbus N28

s = nur an Schultagen

FR = nur freitags

	Montag - Freitag							Samstag						
06	35	57												
07	22 ^s	27 ^s	30	37 ^s	43			35						
08	05	35						35						
09	05	35						35						
10	05	35						44						
11	35							35						
12	35							35						
13	35							35						
14	35							35						
15	35							35						
16	35							35						
17	35							35						
18	35							35						
19	35							35						
20	05							35						
21														
22	35							35						
23														
00														
01	05 ^{FR} N28							05 ^{N28}						

Fahrwege mit Fahrzeit in Minuten



Am 24.12. und 31.12. Verkehr wie an Samstagen falls diese Tage nicht auf einen Sonntag fallen. Einschränkungen hierzu entnehmen Sie bitte der Tagespresse oder unter www.rvv.de Gültig ab 07.02.2026

N28 = RVV Nachtbus N28

s = nur an Schultagen

FR = nur freitags

Info: RVV-Kundenzentrum, Hemauerstr. 1, 93047 Regensburg, 0941-20 49 55 55, www.rvv.de, Änderungen vorbehalten.

Nr. 11170 Steig 4



Montag - Freitag

05

06

07

08

09

10

11

12

13

14

15

57

Fahrwege mit Fahrzeit in Minuten

♀ Aicha


► ● Regensburg Justizgebäude

● 1 -Fritz-Fend-Straße

● 1 -Hauptbahnhof West

- 2 -Hauptbahnhof

Am 24.12. und 31.12. Verkehr wie an Samstagen falls diese Tage nicht auf einen Sonntag fallen. Einschränkungen hierzu entnehmen Sie bitte der Tagespresse oder unter www.rvv.de Gültig ab 07.02.2026

	Montag - Freitag																			
05																				
06	58																			
07																				
08																				
09																				
10																				
11																				
12																				
13																				
14																				
15																				
16																				
17																				
18																				
19																				
20																				
21																				
22																				
23																				
00																				
01																				

Fahrwege mit Fahrzeit in Minuten

○ Aicha

▶ ● Regensburg Fritz-Fend-Straße

● 0 -Hauptbahnhof West

● 1 -Hauptbahnhof

Am 24.12. und 31.12. Verkehr wie an Samstagen falls diese Tage nicht auf einen Sonntag fallen. Einschränkungen hierzu entnehmen Sie Gültig ab 07.02.2026 bitte der Tagespresse oder unter www.rvv.de

	Montag - Freitag				Samstag				Sonn-/Feiertag			
05	24 ^s											
06	45											
07	45				45							
08	45				45							
09	45				45				30 ^C			
10	45				45							
11	45				45				30 ^C			
12	15 ^B	45			45							
13	20 ^{A/S28s}	45			45				30 ^C			
14	15 ^{A/S28nSF}	45			45							
15	15	30 ^{A/S28nSF}	45		45				30 ^C			
16	15 ^B	30 ^{A/S28nSF}	45		45							
17	15 ^E	30 ^{A/S28nSF}	45		45				30 ^C			
18	15 ^B	45			45							
19	15	45							30 ^C			
20	15				15							
21												
22	45				45							
23												
00	15 ^{FR}				15							
01	35 ^{D/FRN28}				35 ^{DN28}							

Am 24.12. und 31.12. Verkehr wie an Samstagen falls diese Tage nicht auf einen Sonntag fallen.
Einschränkungen hierzu entnehmen Sie bitte der Tagespresse oder unter www.rvv.de

Gültig ab 07.02.2026

A - E = Fahrwege **N28** = RVV Nachtbus N28 **S28** = Schnellbus **nSF** = nicht in den Sommerferien **s** = nur an Schultagen **FR** = nur freitags

Fahrwege mit Fahrzeit in Minuten

E

D

C

B

A

4

4

3

4

4

6

6

3

6

6

8

8

7

8

8

9

9

8

9

9

10

10

10

10

10

11

11

11

11

11

12

12

12

12

12

14

14

8

14

10

15

15

10

15

11

16

16

12

16

13

17

17

13

17

15

18

15

15

18

15

19

16

16

19

16

19

17

17

19

17

20

19

19

20

19

21

21

21

21

21

22

22

22

22

22

24

24

25

24

24

25

25

28

25

25

25

28

28

25

25

30

30

33

30

30

32

32

35

32

32

33

33

36

33

33

35

35

35

35

24

36

36

36

36

25

34

37

37

34

34

35

38

38

35

35

36

39

39

36

36

37

40

40

37

37

38

41

41

38

38

38

42

45

38

27

40

43

46

40

29

41

44

47

41

30

42

44

47

42

31

42

44

47

42

31

43

45

48

43

32

44

46

49

44

33

46

48

51

46

35

48

50

53

48

37

49

51

54

49

38

50

52

55

50

39

51

53

56

51

40

52

54

57

52

41

54

56

59

54

43

57

57

57

57

43

58

58

58

58

43

59

59

59

59

43

62

62

62

62

43

69

69

69

69

43

71

71

71

71

43

55

55

55

55

43

58

58

58

58

43

59

59

59

59

43

60

60

60

60

43

61

61

61

61

43

Regensburg Hauptbahnhof

Stobäusplatz

Weißenburgstraße

Dachauplatz

Haus der Bayerischen Geschichte

Eiserne Brücke

Wöhrdstraße

Weichs/DEZ

Donaustauer Straße

Nordgaustraße

Reinhausen Kirche

Reinhausen Brücke

Naabstraße

Steinweg

Oberpfalzbrücke

Würzburger Straße

Pfaffensteiner Brücke

Nürnberger Straße

Niederwinzer

Dornfelderweg

Oberwinzer

Kager

Kneiting

Mariaort

Etterzhausen Schlossbrauerei

Abzw. Bahnhof

Domspatenstraße

Nittendorf Am Bernstein

Talstraße

Am Bernstein

Pollenried Tankstelle

Kapelle

Undorf Dachgred

Bahnhof

Tankstelle

Abzw. Eichhofen

Steinerbrückl

Deuerling Bahnhof

Abzw. Undorf (Steig 1)

Abzw. Undorf (Steig 2)

Neudeuerling

Neuhäusl

Pittmannsdorf

Abzw. Kochenthal

Hohenschambach

Abzw. Klingen

Hemau Einkaufszentrum

Förderschule

Stadtplatz

Beratshausener Straße

Wittelsbacherstraße

Volksfestplatz [P+R]

Nürnberger Straße

Stadtplatz

Kelheimer Straße

Kollersried Kreisstraße

Beratshausen Marktplatz

Bahnhof

Langenkreith Ost

West

Abzw. Thonlohe

Pellndorf

Pfäzlerhof

	Montag - Freitag					Samstag				
05	28 ^S									
06	49									
07	49					49				
08	49					49				
09	49					49				
10	49					49				
11	49					49				
12	19 ^B	49				49				
13	24 ^{A S28}	49				49				
14	19 ^{A S28} _{nSF}	49				49				
15	19	34 ^{A S28} _{nSF}	49			49				
16	19 ^B	34 ^{A S28} _{nSF}	49			49				
17	19 ^D	34 ^{A S28} _{nSF}	49			49				
18	19 ^B	49				49				
19	19	49								
20	19					19				
21										
22	49					49				
23										
00	19 ^{FR}					19				
01	39 ^{C FR} _{N28}					39 ^C _{N28}				

Am 24.12. und 31.12. Verkehr wie an Samstagen falls diese Tage nicht auf einen Sonntag fallen. Einschränkungen Gültig ab 07.02.2026
 hierzu entnehmen Sie bitte der Tagespresse oder unter www.rvv.de

A - D = Fahrwege **S28** = Schnellbus **nSF** = nicht in den Sommerferien **S** = nur an Schultagen **FR** = nur freitags
N28 = RVV Nachtbus N28

Fahrwege mit Fahrzeit in Minuten

D	C	B	A		
2	2	2	2	2	Regensburg Hauptbahnhof
4	4	4	4	4	Regensburg Stobäusplatz
5	5	5	5	5	2-Weißenburgstraße
6	6	6	6	6	4-Weichs/DEZ
7	7	7	7	7	5-Donaustauer Straße
8	8	8	8	8	6-Nordgastraße
					7-Reinhausen Kirche
					8-Reinhausen Brücke
					-Naabstraße
10	10	10	10	10	-Steinweg
11	11	11	11	11	10-Oberpfalzbrücke
12	12	12	12	12	11-Würzburger Straße
13	13	13	13	13	12-Pfaffensteiner Brücke
	14				-Nürnberger Straße
	15				-Niederwinzer
	15				-Dornfelderweg
	16				-Oberwinzer
	17				-Kager
18	18	18	18	18	18 Mariaort
20	20	20	20	20	20 Etterzhausen Schlossbrauerei
21	21	21	21	21	21 -Abzw. Bahnhof
21	21	21	21	21	21 -Domspatzenstraße
26	26	26	26	26	26 Nittendorf Am Bernstein
28	28	28	28	28	28 -Talstraße
29	29	29	29	29	29 -Am Bernstein
31	31	31	20	20	Pollenried Tankstelle
32	32	32	21	21	-Kapelle
	30				30 Undorf Dachgred
	31				31 -Bahnhof
	32				32 -Tankstelle
	33				33 -Abzw. Eichhofen
	34				34 Steinerbrückl
34		34	23	23	Deuerling Bahnhof
	38				38 -Abzw. Undorf (Steig 1)
36		36	25	25	-Abzw. Undorf (Steig 2)
37	39	37	26	26	39 Neudeuerling
38	40	38	27	27	40 Neuhäusl
38	40	38	27	27	40 Pittmannsdorf
39	41	39	28	28	41 Abzw. Kochenthal
40	42	40	29	29	42 Hohenschambach
42	44	42	31	31	44 Abzw. Klingen
44	46	44	33	33	46 Hemau Einkaufszentrum
45	47	45	34	34	47 -Förderschule
46	48	46	35	35	48 -Stadtplatz
50	52	50	39	39	52 -Volksfestplatz [P + R]
	67				Beratzhausen Bahnhof
					Pfälzerhof
57					

	Montag - Freitag				Samstag			
05	30 ^S							
06	51							
07	51				51			
08	51				51			
09	51				51			
10	51				51			
11	51				51			
12	21 ^B	51			51			
13	26 ^{A S28}	51			51			
14	21 ^{A S28 nSF}	51			51			
15	21	36 ^{A S28 nSF}	51		51			
16	21 ^B	36 ^{A S28 nSF}	51		51			
17	21 ^D	36 ^{A S28 nSF}	51		51			
18	21 ^B	51			51			
19	21	51						
20	21				21			
21								
22	51				51			
23								
00	21 ^{FR}				21			
01	41 ^{C FR N28}				41 ^{C N28}			

Am 24.12. und 31.12. Verkehr wie an Samstagen falls diese Tage nicht auf einen Sonntag fallen. Einschränkungen Gültig ab 07.02.2026
 hierzu entnehmen Sie bitte der Tagespresse oder unter www.rvv.de

A - D = Fahrwege **S28** = Schnellbus **nSF** = nicht in den Sommerferien **S** = nur an Schultagen **FR** = nur freitags
N28 = RVV Nachtbus N28

Fahrwege mit Fahrzeit in Minuten

D	C	B	A	
2	2	2	2	Regensburg Hauptbahnhof
3	3	3	2	Regensburg Weißenburgstraße
4	4	4	2	2 - Weichs/DEZ
5	5	5	2	3 - Donaustauer Straße
6	6	6	2	4 - Nordgaustraße
			4	5 - Reinhausen Kirche
8	8	8	4	6 - Reinhausen Brücke
9	9	9	6	- Naabstraße
10	10	10	8	8 - Steinweg
11	11	11	7	9 - Oberpfalzbrücke
	12		8	10 - Würzburger Straße
	13		9	11 - Pfaffensteiner Brücke
	13			- Nürnberger Straße
	14			- Niederwinzer
	15			- Dornfelderweg
				- Oberwinzer
16	16	16		- Kager
18	18	18		16 Mariaort
19	19	19		18 Etterzhausen Schlossbrauerei
19	19	19		19 - Abzw. Bahnhof
24	24	24		19 - Domspitzenstraße
26	26	26		24 Nittendorf Am Bernstein
27	27	27		26 - Talstraße
29		29	18	27 - Am Bernstein
30		30	19	Pollenried Tankstelle
	28			- Kapelle
	29			28 Undorf Dachgred
	30			29 - Bahnhof
	31			30 - Tankstelle
	32			31 - Abzw. Eichhofen
32		32	21	32 Steinerbrückl
	36			Deuerling Bahnhof
34		34	23	36 - Abzw. Undorf (Steig 1)
35	37	35	24	- Abzw. Undorf (Steig 2)
36	38	36	25	37 Neudeuerling
36	38	36	25	38 Neuhäusl
37	39	37	26	38 Pittmannsdorf
38	40	38	27	39 Abzw. Kochenthal
40	42	40	29	40 Hohenschambach
42	44	42	31	42 Abzw. Klingen
43	45	43	32	44 Hemau Einkaufszentrum
44	46	44	33	45 - Förderschule
45	47	45	34	46 - Stadtplatz
48	50	48	37	47 - Beratzhausener Straße
	65			50 - Volksfestplatz [P+R]
				Beratzhausen Bahnhof
				Pfälzerhof
55				



Sonn-/Feiertag

[illegible]

Am 24.12. und 31.12. Verkehr wie an Samstagen falls diese Tage nicht auf einen Sonntag fallen. Einschränkungen hierzu entnehmen Gültig ab 07.02.2026
Sie bitte der Tagespresse oder unter www.rvv.de

- Regensburg Hauptbahnhof
- ▶ ● Regensburg Dachauplatz
- 0 -Haus der Bayerischen Geschichte
- 1 -Eiserne Brücke
- 2 -Wöhrdstraße
- 4 -Weichs/DEZ
- 5 -Naabstraße
- 7 -Steinweg
- 8 -Oberpfalzbrücke
- 9 -Würzburger Straße
- 10 -Pfaffensteiner Brücke
- 12 -Nürnberger Straße
- 13 -Niederwinzer
- 14 -Dornfelderweg
- 16 -Oberwinzer
- 18 -Kager
- 19 Kneiting
- 22 Mariaort
- 24 Etterzhausen Schlossbrauerei
- 25 -Abzw. Bahnhof
- 25 -Domspatzenstraße
- 30 Nittendorf Am Bernstein
- 32 -Talstraße
- 33 -Am Bernstein
- 34 Undorf Dachgred
- 35 -Bahnhof
- 36 -Tankstelle
- 37 -Abzw.Eichhofen
- 38 Steinerbrückl
- 42 Deuerling Abzw. Undorf
- 43 Neudeuerling
- 44 Neuhäusl
- 44 Pittmannsdorf
- 45 Abzw. Kochenthal
- 46 Hohenschambach
- 48 Abzw. Klingen
- 50 Hemau Einkaufszentrum
- 51 -Förderschule
- 52 -Stadtplatz
- 53 -Beratzhausener Straße
- 54 -Wittelsbacherstraße
- 56 -Volksfestplatz [P + R]

**Sonn-/Feiertag**[illegible]

Am 24.12. und 31.12. Verkehr wie an Samstagen falls diese Tage nicht auf einen Sonntag fallen. Einschränkungen hierzu entnehmen Sie bitte der Tagespresse oder unter www.rvv.de Gültig ab 07.02.2026

Fahrwege mit Fahrzeit in Minuten

Regensburg Hauptbahnhof

- Rgbg. Haus der Bayerischen Geschichte
- 1 -Eiserne Brücke
- 2 -Wöhrdstraße
- 4 -Weichs/DEZ
- 5 -Naabstraße
- 7 -Steinweg
- 8 -Oberpfalzbrücke
- 9 -Würzburger Straße
- 10 -Pfaffensteiner Brücke
- 12 -Nürnberger Straße
- 13 -Niederwinzer
- 14 -Dornfelderweg
- 16 -Oberwinzer
- 18 -Kager
- 19 Kneiting
- 22 Mariaort
- 24 Etterzhausen Schlossbrauerei
- 25 -Abzw. Bahnhof
- 25 -Domspatzenstraße
- 30 Nittendorf Am Bernstein
- 32 -Talstraße
- 33 -Am Bernstein
- 34 Undorf Dachgred
- 35 -Bahnhof
- 36 -Tankstelle
- 37 -Abzw. Eichhofen
- 38 Steinerbrückl
- 42 Deuerling Abzw. Undorf
- 43 Neudeuerling
- 44 Neuhäusl
- 44 Pittmannsdorf
- 45 Abzw. Kochenthal
- 46 Hohenschambach
- 48 Abzw. Klingen
- 50 Hemau Einkaufszentrum
- 51 -Förderschule
- 52 -Stadtplatz
- 53 -Beratzhausener Straße
- 54 -Wittelsbacherstraße
- 56 -Volksfestplatz [P+R]

**Sonn-/Feiertag**[illegible]

Am 24.12. und 31.12. Verkehr wie an Samstagen falls diese Tage nicht auf einen Sonntag fallen. Einschränkungen hierzu entnehmen Sie bitte der Tagespresse oder unter www.rvv.de Gültig ab 07.02.2026

Fahrwege mit Fahrzeit in Minuten

♀ Regensburg Hauptbahnhof

► ● Regensburg Eiserne Brücke

- 1 - Wöhrdstraße

- 3 -Weichs/DEZ

- 4 -Naabstraße

- 6 -Steinweg

- 7 -Oberpfalzbrücke

- 8 -Würzburger Stra

- 9 -Pfaffensteiner Brücke

- 11 -Nürnberger Straße

- 12 -Niederwinzer

● 13 - Dornfelderweg

- 15 -Oberwinzer

- 17 -Kager

- 18 Kneiting

- 21 Mariaort

● 23 Etterzhausen Schlossbrauerei

- 24 -Abzw. Bahnhof

- 24 -Domspatzenstraße

- 29 Nittendorf Am Bernstein

● 31 -Talstraße

- 32 -Am Bernstein

●33 Undorf Dachgred

● 34 - Bahnhof

- 35 - Tankstelle

● 36 -Abzw.Eichhofen

●37 Steinerbrückl

- 41 Deuerling Abzw. Undorf

●42 Neudeuerling

●43 Neuhäusl

●43 Pittmannsdorf

•44 Abzw. Kochenthal

●45 Hohenschambach

●47 Abzw. Klingen

●49 Hemau Einkaufszentrum

- 50 -Förderschule

- 51 -Stadtplatz

• 52 -Beratzhausener Straße

● 53 -Wittelsbacherstraße

- 55 -Volksfestplatz [P+R]

**Sonn-/Feiertag**[illegible]

Am 24.12. und 31.12. Verkehr wie an Samstagen falls diese Tage nicht auf einen Sonntag fallen. Einschränkungen hierzu entnehmen Sie bitte der Tagespresse oder unter www.rvv.de Gültig ab 07.02.2026

Fahrwege mit Fahrzeit in Minuten

Regensburg Hauptbahnhof

- Regensburg Wöhrdstraße
- 2 -Weichs/DEZ
- 3 -Naabstraße
- 5 -Steinweg
- 6 -Oberpfalzbrücke
- 7 -Würzburger Straße
- 8 -Pfaffensteiner Brücke
- 10 -Nürnberger Straße
- 11 -Niederwinzer
- 12 -Dornfelderweg
- 14 -Oberwinzer
- 16 -Kager
- 17 Kneiting
- 20 Mariaort
- 22 Etterzhausen Schlossbrauerei
- 23 -Abzw. Bahnhof
- 23 -Domspatzenstraße
- 28 Nittendorf Am Bernstein
- 30 -Talstraße
- 31 -Am Bernstein
- 32 Undorf Dachgred
- 33 -Bahnhof
- 34 -Tankstelle
- 35 -Abzw.Eichhofen
- 36 Steinerbrückl
- 40 Deuerling Abzw. Undorf
- 41 Neudeuerling
- 42 Neuhäusl
- 42 Pittmannsdorf
- 43 Abzw. Kochenthal
- 44 Hohenschambach
- 46 Abzw. Klingen
- 48 Hemau Einkaufszentrum
- 49 -Förderschule
- 50 -Stadtplatz
- 51 -Beratzhausener Straße
- 52 -Wittelsbacherstraße
- 54 -Volksfestplatz [P + R]

	Montag - Freitag				Samstag				Sonn-/Feiertag		
05	32 ^s										
06	53										
07	53				53						
08	53				53						
09	53				53				37 ^C		
10	53				53						
11	53				53				37 ^C		
12	23 ^B	53			53						
13	28 ^{A S28s}	53			53				37 ^C		
14	23 ^{A S28nSF}	53			53						
15	23	38 ^{A S28nSF}	53		53				37 ^C		
16	23 ^B	38 ^{A S28nSF}	53		53						
17	23 ^E	38 ^{A S28nSF}	53		53				37 ^C		
18	23 ^B	53			53						
19	23	53							37 ^C		
20	23				23						
21											
22	53				53						
23											
00	23 ^{FR}				23						
01	43 ^{D FRN28}				43 ^{DN28}						

Am 24.12. und 31.12. Verkehr wie an Samstagen falls diese Tage nicht auf einen Sonntag fallen. Einschränkungen hierzu entnehmen Sie bitte der Tagespresse oder unter www.rvv.de

A - E = Fahrwege **N28** = RVV Nachtbus N28 **S28** = Schnellbus **nSF** = nicht in den Sommerferien **s** = nur an Schultagen **FR** = nur freitags

Fahrwege mit Fahrzeit in Minuten

E

D

C

B

A

1

2

3

4

6

7

8

9

10

11

12

13

14

16

17

17

22

24

25

27

28

26

27

28

29

30

30

32

33

34

34

35

36

36

37

38

40

40

41

42

43

44

46

49

50

51

54

61

63

47

50

51

52

53

1

2

3

4

1

3

6

7

8

9

10

8

9

10

12

14

15

18

20

21

21

26

28

29

30

34

38

39

40

40

41

42

44

46

47

48

52

46

35

1

2

3

4

6

7

8

9

14

16

17

17

22

24

25

27

28

16

17

30

31

32

33

34

30

19

21

22

23

23

24

25

27

29

30

31

32

33

33

35

36

36

37

38

40

42

43

44

46

48

49

50

51

54

61

63

14

16

17

17

22

24

25

27

28

16

17

26

27

28

29

30

34

38

39

40

40

41

42

44

46

47

48

52

46

35

Regensburg Hauptbahnhof

Regensburg Weichs/DEZ

1 - Donaustauer Straße

2 - Nordgaustraße

3 - Reinhausen Kirche

4 - Reinhausen Brücke

- Naabstraße

6 - Steinweg

7 - Oberpfalzbrücke

8 - Würzburger Straße

9 - Pfaffensteiner Brücke

- Nürnberger Straße

- Niederwinzer

- Dornfelderweg

- Oberwinzer

- Kager

- Kneiting

14 Mariaort

16 Etterzhausen Schlossbrauerei

17 - Abzw. Bahnhof

17 - Domspitzenstraße

22 Nittendorf Am Bernstein

24 - Talstraße

25 - Am Bernstein

Pollenried Tankstelle

- Kapelle

26 Undorf Dachgred

27 - Bahnhof

28 - Tankstelle

29 - Abzw. Eichhofen

30 Steinerbrückl

Deuerling Bahnhof

34 - Abzw. Undorf (Steig 1)

- Abzw. Undorf (Steig 2)

35 Neudeuerling

36 Neuhäusl

36 Pittmannsdorf

37 Abzw. Kochenthal

38 Hohenschambach

40 Abzw. Klingen

42 Hemau Einkaufszentrum

43 - Förderschule

44 - Stadtplatz

45 - Beratzhausener Straße

46 - Wittelsbacherstraße

48 - Volksfestplatz [P + R]

- Nürnberger Straße

- Stadtplatz

- Kelheimer Straße

Kollersried Kreisstraße

Beratzhausen Marktplatz

- Bahnhof

Langenkreith Ost

- West

Abzw. Thonlohe

Pellndorf

Pfälzerhof

	Montag - Freitag						Samstag					
05	33 ^S											
06	54											
07	54						54					
08	54						54					
09	54						54					
10	54						54					
11	54						54					
12	24 ^A	54					54					
13	54						54					
14	54						54					
15	24	54					54					
16	24 ^A	54					54					
17	24 ^C	54					54					
18	24 ^A	54					54					
19	24	54										
20	24						24					
21												
22	54						54					
23												
00	24 ^{FR}						24					
01	44 ^{B/FR} N28						44 ^B N28					

C	B	A		Regensburg Hauptbahnhof
1	1	1	1	Rgbg. Donaustauer Straße
2	2	2	2	1 -Nordgaustraße
3	3	3	3	2 -Reinhausen Kirche
5	5	5	5	3 -Reinhausen Brücke
6	6	6	6	5 -Steinweg
7	7	7	7	6 -Oberpfalzbrücke
8	8	8	8	7 -Würzburger Straße
	9			8 -Pfaffensteiner Brücke
	10			-Nürnberger Straße
	10			-Niederwinzer
	11			-Dornfelderweg
	12			-Oberwinzer
				-Kager
13	13	13	13	13 Mariaort
15	15	15	15	15 Etterzhausen Schlossbrauerei
16	16	16	16	16 -Abzw. Bahnhof
16	16	16	16	16 -Domspatenstraße
21	21	21	21	21 Nittendorf Am Bernstein
23	23	23	23	23 -Talstraße
24	24	24	24	24 -Am Bernstein
26		26		Pollenried Tankstelle
27		27		-Kapelle
	25			25 Undorf Dachgred
	26			26 -Bahnhof
	27			27 -Tankstelle
	28			28 -Abzw. Eichhofen
	29			29 Steinerbrückl
29		29		Deuerling Bahnhof
	33			33 -Abzw. Undorf (Steig 1)
31		31		-Abzw. Undorf (Steig 2)
32	34	32		34 Neudeuerling
33	35	33		35 Neuhäusl
33	35	33		35 Pittmannsdorf
34	36	34		36 Abzw. Kochenthal
35	37	35		37 Hohenschambach
37	39	37		39 Abzw. Klingen
39	41	39		41 Hemau Einkaufszentrum
40	42	40		42 -Förderschule
41	43	41		43 -Stadtplatz
42	44	42		44 -Beratzhausener Straße
43	45	43		45 -Wittelsbacherstraße
45	47	45		47 -Volksfestplatz [P+R]
	48			-Nürnberger Straße
	49			-Stadtplatz
	50			-Kelheimer Straße
	62			Beratzhausen Bahnhof
				Pfälerhof
	52			

Am 24.12. und 31.12. Verkehr wie an Samstagen falls diese Tage nicht auf einen Sonntag fallen. Einschränkungen hierzu entnehmen Sie bitte der Tagespresse oder unter www.rvv.de Gültig ab 07.02.2026

A - C = Fahrwege

N28 = RVV Nachtbus N28

S = nur an Schultagen

FR = nur freitags

RVV

28

Regensburg Nordgaustraße Steig 4

Hemau Volksfestplatz [P+R]


	Montag - Freitag							Samstag						
05	34 ^s													
06	55													
07	55							55						
08	55							55						
09	55							55						
10	55							55						
11	55							55						
12	25 ^A	55						55						
13	28 ^{Ds}	55						55						
14	55							55						
15	25	55						55						
16	25 ^A	55						55						
17	25 ^C	55						55						
18	25 ^A	55						55						
19	25	55												
20	25							25						
21														
22	55							55						
23														
00	25 ^{FR}							25						
01	45 ^{BFRN28}							45 ^{BN28}						

Fahrwege mit Fahrzeit in Minuten

D	C	B	A	
1	1	1	1	1 - Regensburg Hauptbahnhof
2	2	2	2	2 - Regensburg Nordgaustraße
4	4	4	4	4 - Reinhausen Kirche
5	5	5	5	5 - Reinhausen Brücke
6	6	6	6	6 - Steinweg
7	7	7	7	7 - Oberpfalzbrücke
		8		8 - Würzburger Straße
		9		9 - Pfaffensteiner Brücke
		9		- Nürnberger Straße
		10		- Niederwinzer
		11		- Dornfelderweg
				- Oberwinzer
12	12	12	12	- Kager
14	14	14	14	12 Mariaort
15	15	15	15	14 Etterzhausen Schlossbrauerei
15	15	15	15	15 -Abzw. Bahnhof
20	20	20	20	15 -Domspatzenstraße
22	22	22	22	20 Nittendorf Am Bernstein
23	23	23	23	22 -Talstraße
25	25		25	23 -Am Bernstein
26	26		26	Pollenried Tankstelle
		24		-Kapelle
		25		24 Undorf Dachgred
		26		25 -Bahnhof
		27		26 -Tankstelle
		28		27 -Abzw.Eichhofen
28	28		28	28 Steinerbrückl
		32		Deuerling Bahnhof
32	30		30	32 -Abzw. Undorf (Steig 1)
34				-Abzw. Undorf (Steig 2)
37				-Pfarrhof
39				Heimberg Feuerwehr
41				Irgertshofen
				Bärnthal
	31	33	31	31 Neudeuerling
	32	34	32	32 Neuhäusl
	32	34	32	34 Pittmannsdorf
	33	35	33	35 Abzw. Kochenthal
	34	36	34	36 Hohenschambach
	36	38	36	38 Abzw. Klingen
	38	40	38	40 Hemau Einkaufszentrum
	39	41	39	41 -Förderschule
	40	42	40	42 -Stadtplatz
	41	43	41	43 -Beratzhausener Straße
	42	44	42	44 -Wittelsbacherstraße
	44	46	44	46 -Volksfestplatz [P + R]
		47		-Nürnberger Straße
		48		-Stadtplatz
		49		-Kelheimer Straße
		52		Kollersried Kreisstraße
		59		Beratzhausen Marktplatz
		61		-Bahnhof
45				Langenkreith Ost
48				-West
49				Abzw. Thonlohe
50				Pellndorf
51				Pfälzerhof

Am 24.12. und 31.12. Verkehr wie an Samstagen falls diese Tage nicht auf einen Sonntag fallen. Einschränkungen hierzu entnehmen Sie bitte der Tagespresse oder unter www.rvv.de Gültig ab 07.02.2026

A - D = Fahrwege **N28** = RVV Nachtbus N28 **s** = nur an Schultagen **FR** = nur freitags

	Montag - Freitag						Samstag				
05	35 ^S										
06	56										
07	56						56				
08	56						56				
09	56						56				
10	56						56				
11	56						56				
12	26 ^A	56					56				
13	29 ^D _S	56					56				
14	56						56				
15	26	56					56				
16	26 ^A	56					56				
17	26 ^C	56					56				
18	26 ^A	56					56				
19	26	56									
20	26						26				
21											
22	56						56				
23											
00	26 ^{FR}						26				
01	46 ^B _{N28}						46 ^B _{N28}				

Am 24.12. und 31.12. Verkehr wie an Samstagen falls diese Tage nicht auf einen Sonntag fallen. Einschränkungen hierzu entnehmen Sie bitte der Tagespresse oder unter www.rvv.de Gültig ab 07.02.2026

A - D = Fahrwege **N28** = RVV Nachtbus N28 **s** = nur an Schultagen **FR** = nur freitags

Info: RVV-Kundenzentrum, Hemauerstr. 1, 93047 Regensburg, 0941-20 49 55 55, www.rvv.de, Änderungen vorbehalten.

Fahrwege mit Fahrzeit in Minuten

D	C	B	A	Regensburg Hauptbahnhof
1	1	1	1	1 -Reinhausen Brücke
3	3	3	3	3 -Steinweg
4	4	4	4	4 -Oberpfalzbrücke
5	5	5	5	5 -Würzburger Straße
6	6	6	6	6 -Pfaffensteiner Brücke
		7		-Nürnberger Straße
		8		-Niederwinzer
		8		-Dornfelderweg
		9		-Oberwinzer
		10		-Kager
11	11	11	11	11 Mariaort
13	13	13	13	13 Etterzhausen Schlossbrauerei
14	14	14	14	14 -Abzw. Bahnhof
14	14	14	14	14 -Domspatenstraße
19	19	19	19	19 Nittendorf Am Bernstein
21	21	21	21	21 -Talstraße
22	22	22	22	22 -Am Bernstein
24	24		24	Pollenried Tankstelle
25	25		25	-Kapelle
		23	23	Undorf Dachgred
		24	24	-Bahnhof
		25	25	-Tankstelle
		26	26	-Abzw.Eichhofen
		27	27	Steinerbrückl
27	27		27	Deuerling Bahnhof
31	29	31	31	-Abzw. Undorf (Steig 1)
33				-Abzw. Undorf (Steig 2)
36				-Pfarrhof
38				Heimberg Feuerwehr
40				Irgertshofen
				Bärnthäl
	30	32	30	32 Neudeuerling
	31	33	31	33 Neuhäusl
	31	33	31	33 Pittmannsdorf
	32	34	32	34 Abzw. Kochenthal
	33	35	33	35 Hohenschambach
	35	37	35	37 Abzw. Klingen
	37	39	37	39 Hemau Einkaufszentrum
	38	40	38	40 -Förderschule
	39	41	39	41 -Stadtplatz
	40	42	40	42 -Beratzhausener Straße
	41	43	41	43 -Wittelsbacherstraße
	43	45	43	45 -Volksfestplatz [P + R]
		60		Beratzhausen Bahnhof
	50			Pfälzerhof

RVV

28

Regensburg Reinhausen Brücke

Hemau Volksfestplatz [P+R]

	Montag - Freitag						Samstag					
05	36 ^s											
06	57											
07	57						57					
08	57						57					
09	57						57					
10	57						57					
11	57						57					
12	27 ^A	57					57					
13	30 ^{Ds}	57					57					
14	57						57					
15	27	57					57					
16	27 ^A	57					57					
17	27 ^C	57					57					
18	27 ^A	57					57					
19	27	57										
20	27						27					
21												
22	57						57					
23												
00	27 ^{FR}						27					
01	47 ^{BFRN28}						47 ^{BN28}					

Fahrwege mit Fahrzeit in Minuten

D	C	B	A	
2	2	2	2	Regensburg Hauptbahnhof
3	3	3	3	Regensburg Reinhausen Brücke
4	4	4	4	2 - Steinweg
5	5	5	5	3 - Oberpfalzbrücke
		6		4 - Würzburger Straße
		7		5 - Pfaffensteiner Brücke
		7		- Nürnberger Straße
		8		- Niederwinzer
		9		- Dornfelderweg
10	10	10	10	- Oberwinzer
12	12	12	12	- Kager
13	13	13	13	10 Mariaort
13	13	13	13	12 Etterzhausen Schlossbrauerei
18	18	18	18	13 - Abzw. Bahnhof
20	20	20	20	13 - Domspitzenstraße
21	21	21	21	18 Nittendorf Am Bernstein
23	23		23	20 - Talstraße
24	24		24	21 - Am Bernstein
		22		21 - Pollenried Tankstelle
		23		- Kapelle
		24		22 Undorf Dachgred
		25		23 - Bahnhof
		26		24 - Tankstelle
26	26		26	25 - Abzw. Eichhofen
		30		26 Steinerbrückl
30	28		28	Deuerling Bahnhof
32				30 - Abzw. Undorf (Steig 1)
35				- Abzw. Undorf (Steig 2)
37				- Pfarrhof
39				Heimberg Feuerwehr
				Irgertshofen
				Bärnthäl
29	31	29	31	Neudeuerling
30	32	30	32	Neuhäusl
30	32	30	32	Pittmannsdorf
31	33	31	33	Abzw. Kochenthal
32	34	32	34	Hohenschambach
34	36	34	36	Abzw. Klingen
36	38	36	38	Hemau Einkaufszentrum
37	39	37	39	- Förderschule
38	40	38	40	- Stadtplatz
39	41	39	41	- Beratzhausener Straße
40	42	40	42	- Wittelsbacherstraße
42	44	42	44	- Volksfestplatz [P + R]
	45			- Nürnberger Straße
	46			- Stadtplatz
	47			- Kelheimer Straße
	50			Kollersried Kreisstraße
	57			Beratzhausen Marktplatz
	59			- Bahnhof
43				Langenkreith Ost
46				- West
47				Abzw. Thonlohe
48				Pellndorf
49				Pfälzerhof

Am 24.12. und 31.12. Verkehr wie an Samstagen falls diese Tage nicht auf einen Sonntag fallen. Einschränkungen hierzu entnehmen Sie bitte der Tagespresse oder unter www.rvv.de Gültig ab 07.02.2026

A - D = Fahrwege **N28** = RVV Nachtbus N28 **s** = nur an Schultagen **FR** = nur freitags

	Montag - Freitag							Sonn-/Feiertag						
05														
06														
07														
08														
09								38 ^A						
10														
11								38 ^A						
12														
13	30 ^{S28s}							38 ^A						
14	25 ^{S28nSF}													
15	40 ^{S28nSF}							38 ^A						
16	40 ^{S28nSF}													
17	40 ^{S28nSF}							38 ^A						
18														
19								38 ^A						
20														
21														
22														

- A** Regensburg Hauptbahnhof
- Regensburg Naabstraße
 - 2 2-Steinweg
 - 3 3-Oberpfalzbrücke
 - 4 4-Würzburger Straße
 - 5 5-Pfaffensteiner Brücke
 - 7 -Nürnberger Straße
 - 8 -Niederwinzer
 - 9 -Dornfelderweg
 - 11 -Oberwinzer
 - 13 -Kager
 - 14 Kneiting
 - 17 Mariaort
 - 19 Etterzhausen Schlossbrauerei
 - 20 -Abzw. Bahnhof
 - 20 -Domspatzenstraße
 - 25 Nittendorf Am Bernstein
 - 27 -Talstraße
 - 28 -Am Bernstein
 - 14 Pollenried Tankstelle
 - 15 -Kapelle
 - 29 Undorf Dachgred
 - 30 -Bahnhof
 - 31 -Tankstelle
 - 32 -Abzw.Eichhofen
 - 33 Steinerbrückl
 - 17 Deuerling Bahnhof
 - 37 -Abzw. Undorf (Steig 1)
 - 19 -Abzw. Undorf (Steig 2)
 - 38 20 Neudeuerling
 - 39 21 Neuhäusl
 - 39 21 Pittmannsdorf
 - 40 22 Abzw. Kochenthal
 - 41 23 Hohenschambach
 - 43 25 Abzw. Klingen
 - 45 27 Hemau Einkaufszentrum
 - 46 28 -Förderschule
 - 47 29 -Stadtplatz
 - 48 30 -Beratzhausener Straße
 - 49 31 -Wittelsbacherstraße
 - 51 33 -Volksfestplatz [P + R]

Am 24.12. und 31.12. Verkehr wie an Samstagen falls diese Tage nicht auf einen Sonntag fallen. Einschränkungen hierzu entnehmen Gültig ab 07.02.2026
Sie bitte der Tagespresse oder unter www.rvv.de

A = fährt A **S28** = Schnellbus **nSF** = nicht in den Sommerferien **s** = nur an Schultagen

	Montag - Freitag			Samstag			Sonn-/Feiertag		
05	38 ^S								
06	59								
07	59			59					
08	59			59					
09	59			59			40 ^C		
10	59			59					
11	59			59			40 ^C		
12	29 ^B	59		59					
13	32 ^{A S28 s}	32 ^{F s}	59	59			40 ^C		
14	27 ^{A S28 nSF}	59		59					
15	29	42 ^{A S28 nSF}	59	59			40 ^C		
16	29 ^B	42 ^{A S28 nSF}	59	59					
17	29 ^E	42 ^{A S28 nSF}	59	59			40 ^C		
18	29 ^B	59		59					
19	29	59					40 ^C		
20	29			29					
21									
22	59			59					
23									
00	29 ^{FR}			29					
01	49 ^{D FR N28}			49 ^{D N28}					

Am 24.12. und 31.12. Verkehr wie an Samstagen falls diese Tage nicht auf einen Sonntag fallen.
 Einschränkungen hierzu entnehmen Sie bitte der Tagespresse oder unter www.rvv.de

Gültig ab 07.02.2026

A - F = Fahrwege

S28 = Schnellbus

s = nur an Schultagen

FR = nur freitags

N28 = RVV Nachtbus N28

nSF = nicht in den Sommerferien

Info: RVV-Kundenzentrum, Hemauerstr. 1, 93047 Regensburg, 0941-20 49 55 55, www.rvv.de, Änderungen vorbehalten.

Fahrwege mit Fahrzeit in Minuten

F	E	D	C	B	A		
1	1	1	1	1	1	1	Regensburg Hauptbahnhof
2	2	2	2	2	2	2	Regensburg Steinweg
3	3	3	3	3	3	3	1 - Oberpfalzbrücke
			4	5			2 - Würzburger Straße
			5	6			3 - Pfaffensteiner Brücke
			5	7			- Nürnberger Straße
			6	9			- Niederwinzer
			7	11			- Dornfelderweg
				12			- Oberwinzer
							- Kager
8	8	8	15	8		8	Kneiting
10	10	10	17	10			8 Mariaort
11	11	11	18	11			10 Etterzhausen Schlossbrauerei
11	11	11	18	11			11 - Abzw. Bahnhof
16	16	16	23	16			11 - Domspitzenstraße
18	18	18	25	18			16 Nittendorf Am Bernstein
19	19	19	26	19			18 - Talstraße
21	21			21	12		19 - Am Bernstein
22	22			22	13		Pollenried Tankstelle
		20	27				- Kapelle
		21	28				20 Undorf Dachgred
		22	29				21 - Bahnhof
		23	30				22 - Tankstelle
		24	31				23 - Abzw. Eichhofen
24	24			24	15		24 Steinerbrückl
		28	35				Deuerling Bahnhof
28	26			26	17		28 - Abzw. Undorf (Steig 1)
30							- Abzw. Undorf (Steig 2)
33							- Pfarrhof
35							Heimberg Feuerwehr
37							Irgertshofen
		27	36	27	18		Bärnthal
		28	37	28	19		29 Neudeuerling
		28	37	28	19		30 Neuhäusl
		29	38	29	20		30 Pittmannsdorf
		30	39	30	21		31 Abzw. Kochenthal
		32	41	32	23		32 Hohenschambach
		34	43	34	25		34 Abzw. Klingen
		35	44	35	26		36 Hemau Einkaufszentrum
		36	45	36	27		37 - Förderschule
		37	46	37	28		38 - Stadtplatz
		38	47	38	29		39 - Beratzhausener Straße
		40	49	40	31		40 - Wittelsbacherstraße
		43					42 - Volksfestplatz [P+R]
		44					- Nürnberger Straße
		57					- Stadtplatz
47							Beratzhausen Bahnhof
							Pfäzlerhof

	Montag - Freitag				Samstag			Sonn-/Feiertag		
05	39 ^s									
06										
07	00									
08	00				00					
09	00				00			41 ^C		
10	00				00					
11	00				00			41 ^C		
12	00	30 ^B			00					
13	00	33 ^{A S28 s}	33 ^{F s}		00			41 ^C		
14	00	28 ^{A S28 nSF}			00					
15	00	30	43 ^{A S28 nSF}		00			41 ^C		
16	00	30 ^B	43 ^{A S28 nSF}		00					
17	00	30 ^E	43 ^{A S28 nSF}		00			41 ^C		
18	00	30 ^B			00					
19	00	30			00			41 ^C		
20	00	30			30					
21										
22										
23	00				00					
00	30 ^{FR}				30					
01	50 ^{D FR N28}				50 ^{D N28}					

Fahrwege mit Fahrzeit in Minuten

F

E

D

C

B

A

1

2

3

4

5

6

7

9

10

10

15

17

18

20

21

23

27

29

32

34

36

40

43

44

45

46

1

2

3

4

5

6

7

9

10

10

15

17

18

20

21

23

27

29

30

34

25

16

26

28

29

36

37

38

39

41

42

43

44

47

54

56

Regensburg Hauptbahnhof

Regensburg Oberpfalzbrücke

1 -Würzburger Straße

2 -Pfaffensteiner Brücke

-Nürnberger Straße

-Niederwinzer

-Dornfelderweg

-Oberwinzer

-Kager

Kneiting

7 Mariaort

9 Etterzhausen Schlossbrauerei

10 -Abzw. Bahnhof

10 -Domspatenstraße

15 Nittendorf Am Bernstein

17 -Talstraße

18 -Am Bernstein

Pollenried Tankstelle

-Kapelle

19 Undorf Dachgred

20 -Bahnhof

21 -Tankstelle

22 -Abzw.Eichhofen

23 Steinerbrückl

Deuerling Bahnhof

27 -Abzw. Undorf (Steig 1)

-Abzw. Undorf (Steig 2)

-Pfarrhof

Heimberg Feuerwehr

Irgertshofen

Bärnthäl

28 Neudeuerling

29 Neuhäusl

29 Pittmannsdorf

30 Abzw. Kochenthal

31 Hohenschambach

33 Abzw. Klingen

35 Hemau Einkaufszentrum

36 -Förderschule

37 -Stadtplatz

38 -Beratzhausener Straße

39 -Wittelsbacherstraße

41 -Volksfestplatz [P + R]

-Nürnberger Straße

-Stadtplatz

-Kelheimer Straße

Kollersried Kreisstraße

Beratzhausen Marktplatz

-Bahnhof

Langenkreith Ost

-West

Abzw. Thonlohe

Pellndorf

Pfälzerhof

	Montag - Freitag			Samstag			Sonn-/Feiertag		
05	40 ^S								
06									
07	01								
08	01			01					
09	01			01			42 ^C		
10	01			01					
11	01			01			42 ^C		
12	01	31 ^B		01					
13	01	34 ^{A S28} _s	34 ^F _s	01			42 ^C		
14	01	29 ^{A S28} _{nSF}		01					
15	01	31	44 ^{A S28} _{nSF}	01			42 ^C		
16	01	31 ^B	44 ^{A S28} _{nSF}	01					
17	01	31 ^E	44 ^{A S28} _{nSF}	01			42 ^C		
18	01	31 ^B		01					
19	01	31		01			42 ^C		
20	01	31		31					
21									
22									
23	01			01					
00	31 ^{FR}			31					
01	51 ^{D FR} _{N28}			51 ^D _{N28}					

Am 24.12. und 31.12. Verkehr wie an Samstagen falls diese Tage nicht auf einen Sonntag fallen.
 Einschränkungen hierzu entnehmen Sie bitte der Tagespresse oder unter www.rvv.de

Gültig ab 07.02.2026

A - F = Fahrwege

S28 = Schnellbus

S = nur an Schultagen

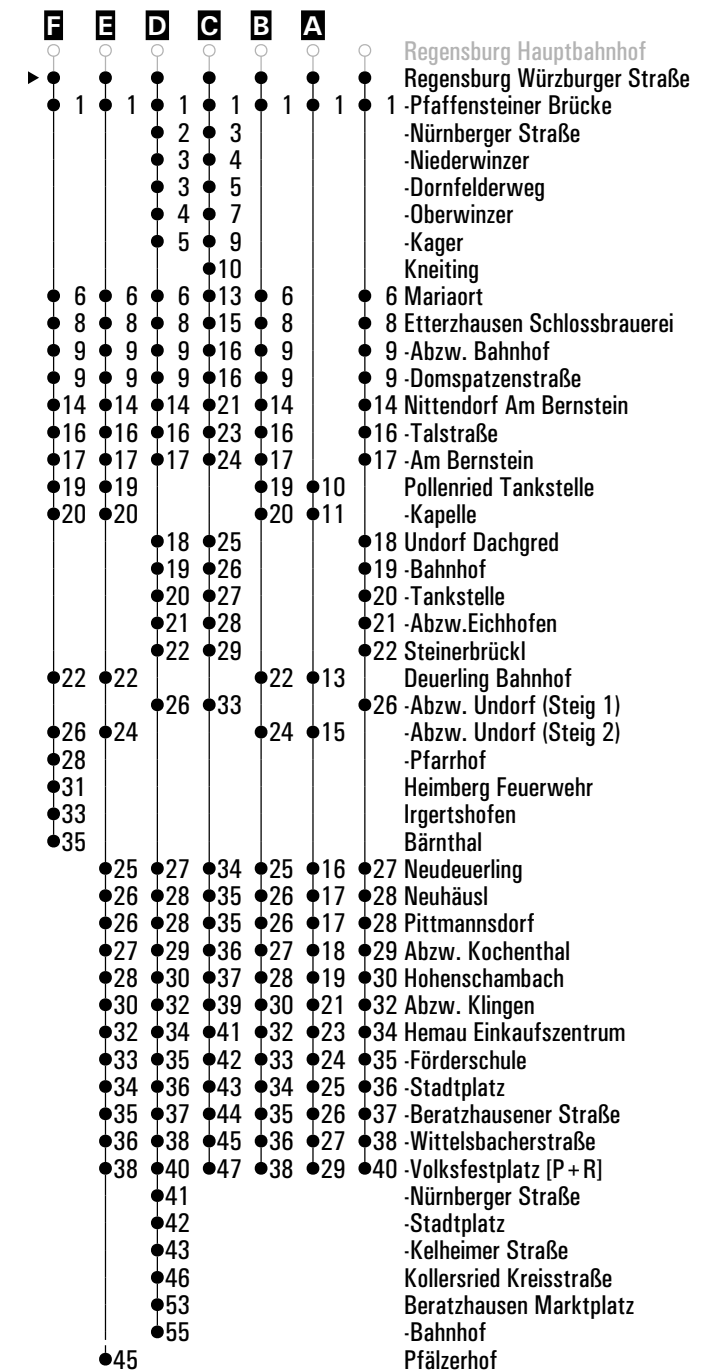
FR = nur freitags

N28 = RVV Nachtbus N28

nSF = nicht in den Sommerferien

Info: RVV-Kundenzentrum, Hemauerstr. 1, 93047 Regensburg, 0941-20 49 55 55, www.rvv.de, Änderungen vorbehalten.

Fahrwege mit Fahrzeit in Minuten



	Montag - Freitag				Samstag			Sonn-/Feiertag		
05	41 ^s									
06										
07	02									
08	02				02					
09	02				02			43 ^C		
10	02				02					
11	02				02			43 ^C		
12	02	32 ^B			02					
13	02	35 ^{A/S28} _s	35 ^F _s		02			43 ^C		
14	02	30 ^{A/S28} _{nSF}			02					
15	02	32	45 ^{A/S28} _{nSF}		02			43 ^C		
16	02	32 ^B	45 ^{A/S28} _{nSF}		02					
17	02	32 ^E	45 ^{A/S28} _{nSF}		02			43 ^C		
18	02	32 ^B			02					
19	02	32			02			43 ^C		
20	02	32			32					
21										
22										
23	02				02					
00	32 ^{FR}				32					
01	52 ^{D/FR} _{N28}				52 ^D _{N28}					

Am 24.12. und 31.12. Verkehr wie an Samstagen falls diese Tage nicht auf einen Sonntag fallen.
Einschränkungen hierzu entnehmen Sie bitte der Tagespresse oder unter www.rvv.de

Gültig ab 07.02.2026

A - F = Fahrwege

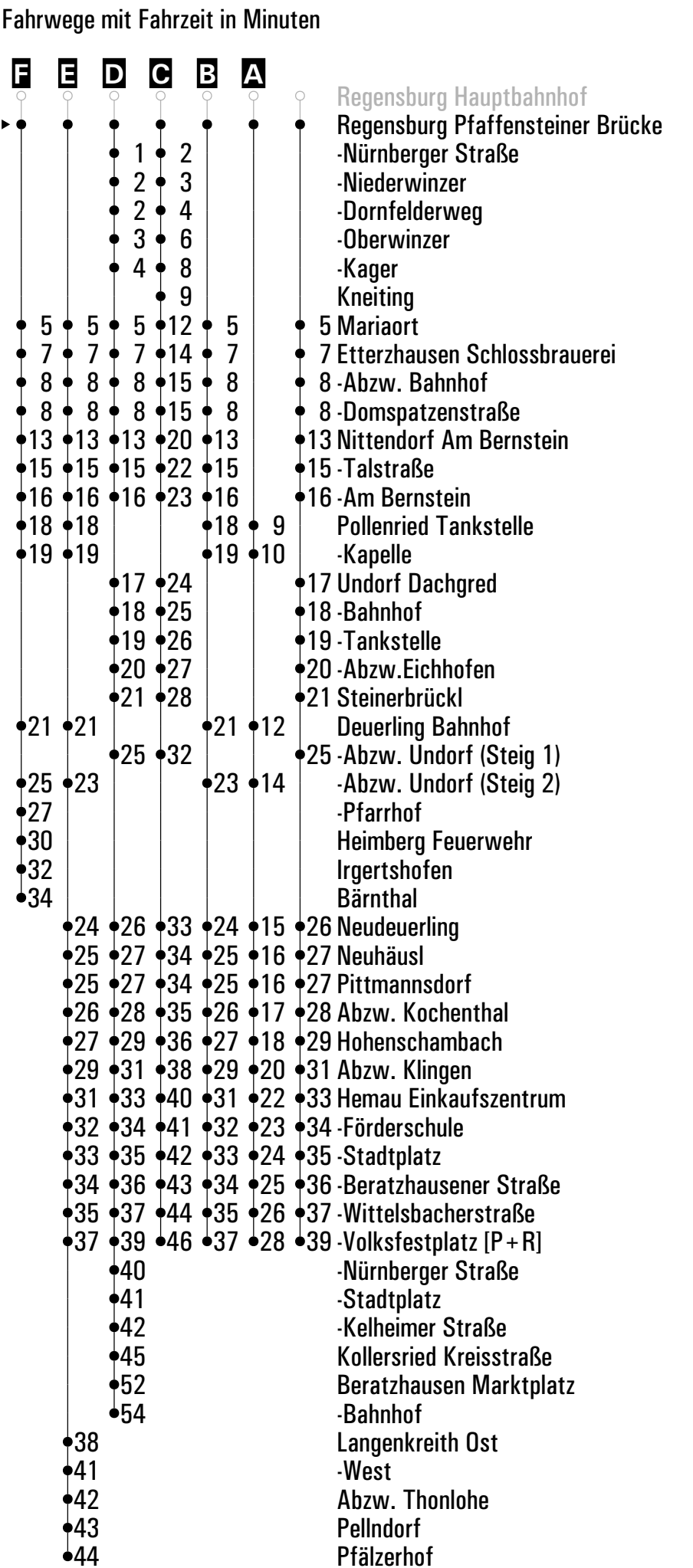
S28 = Schnellbus

nSF = nicht in den Sommerferien

s = nur an Schultagen

FR = nur freitags

N28 = RVV Nachtbus N28



	Montag - Freitag					Samstag				Sonn-/Feiertag			
06													
07													
08													
09										45			
10													
11										45			
12													
13										45			
14													
15										45			
16													
17										45			
18													
19										45			
20													
21													
22													
23													
00													
01	53	A	FR			53	A	N28					

Am 24.12. und 31.12. Verkehr wie an Samstagen falls diese Tage nicht auf einen Sonntag fallen. Einschränkungen hierzu entnehmen Sie bitte der Tagespresse oder unter www.rvv.de Gültig ab 07.02.2026

A = fährt A **N28** = RVV Nachtbus N28 **FR** = nur freitags

- Fahrwege mit Fahrzeit in Minuten
- A

Regensburg Hauptbahnhof

Regensburg Nürnberger Straße

1 • 1 -Niederwinzer

1 • 2 -Dornfelderweg

2 • 4 -Oberwinzer

3 • 6 -Kager

• 7 Kneiting

4 • 10 Mariaort

6 • 12 Etterzhausen Schlossbrauerei

7 • 13 -Abzw. Bahnhof

7 • 13 -Domspatzenstraße

12 • 18 Nittendorf Am Bernstein

14 • 20 -Talstraße

15 • 21 -Am Bernstein

16 • 22 Undorf Dachgred

17 • 23 -Bahnhof

18 • 24 -Tankstelle

19 • 25 -Abzw.Eichhofen

20 • 26 Steinerbrückl

24 • 30 Deuerling Abzw. Undorf

25 • 31 Neudeuerling

26 • 32 Neuhäusl

26 • 32 Pittmannsdorf

27 • 33 Abzw. Kochenthal

28 • 34 Hohenschambach

30 • 36 Abzw. Klingen

32 • 38 Hemau Einkaufszentrum

33 • 39 -Förderschule

34 • 40 -Stadtplatz

35 • 41 -Beratzhausener Straße

36 • 42 -Wittelsbacherstraße

38 • 44 -Volksfestplatz [P + R]

39 • -Nürnberger Straße

40 • -Stadtplatz

41 • -Kelheimer Straße

44 • Kollersried Kreisstraße

51 • Beratzhausen Marktplatz

53 • -Bahnhof



	Montag - Freitag					Samstag				Sonn-/Feiertag			
06													
07													
08													
09										46			
10													
11										46			
12													
13										46			
14													
15										46			
16													
17										46			
18													
19										46			
20													
21													
22													
23													
00													
01	54	A	FR			54	A	N28					

- A Regensburg Hauptbahnhof
- Regensburg Niederwinzer
- 0 1-Dornfelderweg
 - 1 3-Oberwinzer
 - 2 5-Kager
 - 6 Kneiting
 - 3 9 Mariaort
 - 5 11 Etterzhausen Schlossbrauerei
 - 6 12-Abzw. Bahnhof
 - 6 12-Domspatzenstraße
 - 11 17 Nittendorf Am Bernstein
 - 13 19-Talstraße
 - 14 20-Am Bernstein
 - 15 21 Undorf Dachgred
 - 16 22-Bahnhof
 - 17 23-Tankstelle
 - 18 24-Abzw.Eichhofen
 - 19 25 Steinerbrückl
 - 23 29 Deuerling Abzw. Undorf
 - 24 30 Neudeuerling
 - 25 31 Neuhäusl
 - 25 31 Pittmannsdorf
 - 26 32 Abzw. Kochenthal
 - 27 33 Hohenschambach
 - 29 35 Abzw. Klingen
 - 31 37 Hemau Einkaufszentrum
 - 32 38-Förderschule
 - 33 39-Stadtplatz
 - 34 40-Beratzhausener Straße
 - 35 41-Wittelsbacherstraße
 - 37 43-Volksfestplatz [P + R]
 - 38 -Nürnberger Straße
 - 39 -Stadtplatz
 - 40 -Kelheimer Straße
 - 43 Kollersried Kreisstraße
 - 50 Beratzhausen Marktplatz
 - 52 -Bahnhof

Am 24.12. und 31.12. Verkehr wie an Samstagen falls diese Tage nicht auf einen Sonntag fallen. Einschränkungen hierzu entnehmen Gültig ab 07.02.2026
Sie bitte der Tagespresse oder unter www.rvv.de

A = fährt A N28 = RVV Nachtbus N28 FR = nur freitags

	Montag - Freitag					Samstag				Sonn-/Feiertag			
06													
07													
08													
09										47			
10													
11										47			
12													
13										47			
14													
15										47			
16													
17										47			
18													
19										47			
20													
21													
22													
23													
00													
01	54	A	FR	N28		54	A	N28					

- A Regensburg Hauptbahnhof
Regensburg Dornfelderweg
- 1 2-Oberwinzer
 - 2 4-Kager
 - 5 Kneiting
 - 3 8 Mariaort
 - 5 10 Etterzhausen Schlossbrauerei
 - 6 11-Abzw. Bahnhof
 - 6 11-Domspatzenstraße
 - 11 16 Nittendorf Am Bernstein
 - 13 18-Talstraße
 - 14 19-Am Bernstein
 - 15 20 Undorf Dachgred
 - 16 21-Bahnhof
 - 17 22-Tankstelle
 - 18 23-Abzw.Eichhofen
 - 19 24 Steinerbrückl
 - 23 28 Deuerling Abzw. Undorf
 - 24 29 Neudeuerling
 - 25 30 Neuhäusl
 - 25 30 Pittmannsdorf
 - 26 31 Abzw. Kochenthal
 - 27 32 Hohenschambach
 - 29 34 Abzw. Klingen
 - 31 36 Hemau Einkaufszentrum
 - 32 37-Förderschule
 - 33 38-Stadtplatz
 - 34 39-Beratzhausener Straße
 - 35 40-Wittelsbacherstraße
 - 37 42-Volksfestplatz [P + R]
 - 38 -Nürnberger Straße
 - 39 -Stadtplatz
 - 40 -Kelheimer Straße
 - 43 Kollersried Kreisstraße
 - 50 Beratzhausen Marktplatz
 - 52 -Bahnhof

Am 24.12. und 31.12. Verkehr wie an Samstagen falls diese Tage nicht auf einen Sonntag fallen. Einschränkungen hierzu entnehmen Gültig ab 07.02.2026
Sie bitte der Tagespresse oder unter www.rvv.de

A = fährt A N28 = RVV Nachtbus N28 FR = nur freitags

	Montag - Freitag					Samstag				Sonn-/Feiertag			
06													
07													
08													
09										49			
10													
11										49			
12													
13										49			
14													
15										49			
16													
17										49			
18													
19										49			
20													
21													
22													
23													
00													
01	55	A	FR			55	A	N28					

- A Regensburg Hauptbahnhof
- Regensburg Oberwinzer
- 1 2-Kager
 - 3 Kneiting
 - 2 6 Mariaort
 - 4 8 Etterzhausen Schlossbrauerei
 - 5 9-Abzw. Bahnhof
 - 5 9-Domspatzenstraße
 - 10 14 Nittendorf Am Bernstein
 - 12 16-Talstraße
 - 13 17-Am Bernstein
 - 14 18 Undorf Dachgred
 - 15 19-Bahnhof
 - 16 20-Tankstelle
 - 17 21-Abzw.Eichhofen
 - 18 22 Steinerbrückl
 - 22 26 Deuerling Abzw. Undorf
 - 23 27 Neudeuerling
 - 24 28 Neuhäusl
 - 24 28 Pittmannsdorf
 - 25 29 Abzw. Kochenthal
 - 26 30 Hohenschambach
 - 28 32 Abzw. Klingen
 - 30 34 Hemau Einkaufszentrum
 - 31 35-Förderschule
 - 32 36-Stadtplatz
 - 33 37-Beratzhausener Straße
 - 34 38-Wittelsbacherstraße
 - 36 40-Volksfestplatz [P + R]
 - 37 -Nürnberger Straße
 - 38 -Stadtplatz
 - 39 -Kelheimer Straße
 - 42 Kollersried Kreisstraße
 - 49 Beratzhausen Marktplatz
 - 51 -Bahnhof

Am 24.12. und 31.12. Verkehr wie an Samstagen falls diese Tage nicht auf einen Sonntag fallen. Einschränkungen hierzu entnehmen Gültig ab 07.02.2026
Sie bitte der Tagespresse oder unter www.rvv.de

A = fährt A N28 = RVV Nachtbus N28 FR = nur freitags

	Montag - Freitag					Samstag				Sonn-/Feiertag			
06													
07													
08													
09										51			
10													
11										51			
12													
13										51			
14													
15										51			
16													
17										51			
18													
19										51			
20													
21													
22													
23													
00													
01	56	A	FR			56	A	N28					

- A Regensburg Hauptbahnhof
- Regensburg Kager
 - 1 Kneiting
 - 1 4 Mariaort
 - 3 6 Etterzhausen Schlossbrauerei
 - 4 7 -Abzw. Bahnhof
 - 4 7 -Domspatzenstraße
 - 9 12 Nittendorf Am Bernstein
 - 11 14 -Talstraße
 - 12 15 -Am Bernstein
 - 13 16 Undorf Dachgred
 - 14 17 -Bahnhof
 - 15 18 -Tankstelle
 - 16 19 -Abzw.Eichhofen
 - 17 20 Steinerbrückl
 - 21 24 Deuerling Abzw. Undorf
 - 22 25 Neudeuerling
 - 23 26 Neuhäusl
 - 23 26 Pittmannsdorf
 - 24 27 Abzw. Kochenthal
 - 25 28 Hohenschambach
 - 27 30 Abzw. Klingen
 - 29 32 Hemau Einkaufszentrum
 - 30 33 -Förderschule
 - 31 34 -Stadtplatz
 - 32 35 -Beratzhausener Straße
 - 33 36 -Wittelsbacherstraße
 - 35 38 -Volksfestplatz [P + R]
 - 36 -Nürnberger Straße
 - 37 -Stadtplatz
 - 38 -Kelheimer Straße
 - 41 Kollersried Kreisstraße
 - 48 Beratzhausen Marktplatz
 - 50 -Bahnhof

Am 24.12. und 31.12. Verkehr wie an Samstagen falls diese Tage nicht auf einen Sonntag fallen. Einschränkungen hierzu entnehmen Gültig ab 07.02.2026
Sie bitte der Tagespresse oder unter www.rvv.de

A = fährt A N28 = RVV Nachtbus N28 FR = nur freitags

	Montag - Freitag	Samstag	Sonn-/Feiertag
05	46 ^s		
06			
07	07		
08	07	07	
09	07	07	55
10	07	07	
11	07	07	55
12	07 37 ^A	07	
13	07 40 ^D _s	07	55
14	07	07	
15	07 37	07	55
16	07 37 ^A	07	
17	07 37 ^C	07	55
18	07 37 ^A	07	
19	07 37	07	55
20	07 37	37	
21			
22			
23	07	07	
00	37 ^{FR}	37	
01	57 ^{B/FR} _{N28}	57 ^B _{N28}	

Am 24.12. und 31.12. Verkehr wie an Samstagen falls diese Tage nicht auf einen Sonntag fallen. Einschränkungen Gültig ab 07.02.2026
 hierzu entnehmen Sie bitte der Tagespresse oder unter www.rvv.de

A-D = Fahrwege **N28** = RVV Nachtbus N28 **s** = nur an Schultagen **FR** = nur freitags

Info: RVV-Kundenzentrum, Hemauerstr. 1, 93047 Regensburg, 0941-20 49 55 55, www.rvv.de, Änderungen vorbehalten.

Fahrwege mit Fahrzeit in Minuten

D	C	B	A	
2	2	2	2	Regensburg Hauptbahnhof
3	3	3	3	Mariaort
3	3	3	3	Etterzhausen Schlossbrauerei
8	8	8	8	-Abzw. Bahnhof
10	10	10	10	-Domspatzenstraße
11	11	11	11	8 Nittendorf Am Bernstein
13	13	13	13	-Talstraße
14	14	14	14	11 -Am Bernstein
				Pollenried Tankstelle
				-Kapelle
		12	12	12 Undorf Dachgred
		13	13	-Bahnhof
		14	14	-Tankstelle
		15	15	-Abzw. Eichhofen
		16	16	16 Steinerbrückl
16	16	16	16	Deuerling Bahnhof
20	18	20	20	-Abzw. Undorf (Steig 1)
22		18	18	-Abzw. Undorf (Steig 2)
25				-Pfarrhof
27				Heimberg Feuerwehr
29				Irgertshofen
				Bärnthäl
19	21	19	21	Neudeuerling
20	22	20	22	Neuhäusl
20	22	20	22	Pittmannsdorf
21	23	21	23	-Abzw. Kochenthal
22	24	22	24	Hohenschambach
24	26	24	26	-Abzw. Klingen
26	28	26	28	Hemau Einkaufszentrum
27	29	27	29	-Förderschule
28	30	28	30	-Stadtplatz
29	31	29	31	-Beratzhausener Straße
30	32	30	32	-Wittelsbacherstraße
32	34	32	34	-Volksfestplatz [P+R]
	35			-Nürnberger Straße
	36			-Stadtplatz
	37			-Kelheimer Straße
	40			Kollersried Kreisstraße
	47			Beratzhausen Marktplatz
	49			-Bahnhof
33				Langenkreith Ost
36				-West
37				Abzw. Thonlohe
38				Pellndorf
39				Pfälzerhof

	Montag - Freitag				Samstag				Sonn-/Feiertag			
05	48 ^s											
06												
07	09											
08	09				09							
09	09				09				57			
10	09				09							
11	09				09				57			
12	09	39 ^A			09							
13	09	42 ^D _s			09				57			
14	09				09							
15	09	39			09				57			
16	09	39 ^A			09							
17	09	39 ^C			09				57			
18	09	39 ^A			09							
19	09	39			09				57			
20	09	39			39							
21												
22												
23	09				09							
00	39 ^{FR}				39							
01	59 ^{B/FR} _{N28}				59 ^B _{N28}							

Am 24.12. und 31.12. Verkehr wie an Samstagen falls diese Tage nicht auf einen Sonntag fallen. Einschränkungen Gültig ab 07.02.2026
 hierzu entnehmen Sie bitte der Tagespresse oder unter www.rvv.de

A-D = Fahrwege **N28** = RVV Nachtbus N28 **s** = nur an Schultagen **FR** = nur freitags

Info: RVV-Kundenzentrum, Hemauerstr. 1, 93047 Regensburg, 0941-20 49 55 55, www.rvv.de, Änderungen vorbehalten.

Fahrwege mit Fahrzeit in Minuten

D	C	B	A		Regensburg Hauptbahnhof
1	1	1	1	1	1 - Abzw. Bahnhof
1	1	1	1	1	1 - Domspitzenstraße
6	6	6	6	6	6 Nittendorf Am Bernstein
8	8	8	8	8	8 - Talstraße
9	9	9	9	9	9 - Am Bernstein
11	11		11		Pollenried Tankstelle
12	12		12		-Kapelle
		10		10	10 Undorf Dachgred
		11		11	11 - Bahnhof
		12		12	12 - Tankstelle
		13		13	13 - Abzw. Eichhofen
		14		14	14 Steinerbrückl
14	14		14		Deuerling Bahnhof
		18		18	18 - Abzw. Undorf (Steig 1)
18	16		16		- Abzw. Undorf (Steig 2)
20					-Pfarrhof
23					Heimberg Feuerwehr
25					Irgertshofen
27					Bärnthäl
	17	19	17	19	Neudeuerling
	18	20	18	20	Neuhäusl
	18	20	18	20	Pittmannsdorf
	19	21	19	21	Abzw. Kochenthal
	20	22	20	22	Hohenschambach
	22	24	22	24	Abzw. Klingen
	24	26	24	26	Hemau Einkaufszentrum
	25	27	25	27	-Förderschule
	26	28	26	28	-Stadtplatz
	27	29	27	29	-Beratzhausener Straße
	28	30	28	30	-Wittelsbacherstraße
	30	32	30	32	-Volksfestplatz [P + R]
		33			-Nürnberger Straße
		34			-Stadtplatz
		35			-Kelheimer Straße
		38			Kollersried Kreisstraße
		45			Beratzhausen Marktplatz
		47			-Bahnhof
	31				Langenkreith Ost
	34				-West
	35				Abzw. Thonlohe
	36				Pellndorf
	37				Pfälzerhof

	Montag - Freitag				Samstag				Sonn-/Feiertag			
05	49 ^s											
06												
07	10											
08	10				10							
09	10				10				58			
10	10				10							
11	10				10				58			
12	10	40 ^B			10							
13	10	43 ^{E_s}			10				58			
14	10				10							
15	10	40			10				58			
16	10	40 ^B			10							
17	10	28 ^A	40 ^D		10				58			
18	10	28 ^A	40 ^B		10							
19	10	38 ^A	40		10				58			
20	10	40			40							
21												
22												
23	10				10							
00	40 ^{FR}				40							
01												
02	00 ^{C_{FR} N28}				00 ^{C_{N28}}							

Am 24.12. und 31.12. Verkehr wie an Samstagen falls diese Tage nicht auf einen Sonntag fallen.
 Einschränkungen hierzu entnehmen Sie bitte der Tagespresse oder unter www.rvv.de


Gültig ab 07.02.2026

A-E = Fahrwege **N28** = RVV Nachtbus N28 **s** = nur an Schultagen **FR** = nur freitags

Info: RVV-Kundenzentrum, Hemauerstr. 1, 93047 Regensburg, 0941-20 49 55 55, www.rvv.de, Änderungen vorbehalten.

Fahrwege mit Fahrzeit in Minuten

E	D	C	B	A		
0	0	0	0	0	0	Regensburg Hauptbahnhof
5	5	5	5	5	5	Etterzhausen Abzw. Bahnhof
7	7	7	7	7	7	-Domspatzenstraße
8	8	8	8	8	8	5 Nittendorf Am Bernstein
10	10	10	10	10	10	7 -Talstraße
11	11	11	11	11	11	8 -Am Bernstein
						Pollenried Tankstelle
						-Kapelle
		9	9	9	9	9 Undorf Dachgred
		10	10	10	10	10 -Bahnhof
		11	11	11	11	11 -Tankstelle
		12	12	12	12	12 -Abzw.Eichhofen
		13	13	13	13	13 Steinerbrückl
13	13	13	13	13	13	Deuerling Bahnhof
17	17	17	17	17	17	17 -Abzw. Undorf (Steig 1)
19	19	19	19	19	19	-Abzw. Undorf (Steig 2)
22	22	22	22	22	22	-Pfarrhof
24	24	24	24	24	24	Heimberg Feuerwehr
26	26	26	26	26	26	Irgertshofen
						Bärnthal
16	16	16	16	16	16	16 Neudeuerling
17	17	17	17	17	17	17 Neuhäusl
17	17	17	17	17	17	17 Pittmannsdorf
18	18	18	18	18	18	18 Abzw. Kochenthal
19	19	19	19	19	19	19 Hohenschambach
21	21	21	21	21	21	21 Abzw. Klingen
23	23	23	23	23	23	23 Hemau Einkaufszentrum
24	24	24	24	24	24	24 -Förderschule
25	25	25	25	25	25	25 -Stadtplatz
26	26	26	26	26	26	26 -Beratzhausener Straße
27	27	27	27	27	27	27 -Wittelsbacherstraße
29	29	29	29	29	29	29 -Volksfestplatz [P+R]
						-Nürnberger Straße
						-Stadtplatz
						-Kelheimer Straße
						Kollersried Kreisstraße
						Beratzhausen Marktplatz
						-Bahnhof
30	30	30	30	30	30	Langenkreith Ost
33	33	33	33	33	33	-West
34	34	34	34	34	34	Abzw. Thonlohe
35	35	35	35	35	35	Pellndorf
36	36	36	36	36	36	Pfäzlerhof

	Montag - Freitag				Samstag				Sonn-/Feiertag		
05	49 ^S										
06											
07	10										
08	10				10						
09	10				10				58		
10	10				10						
11	10				10				58		
12	10	40 ^A			10						
13	10	43 ^D _S			10				58		
14	10				10						
15	10	40			10				58		
16	10	40 ^A			10						
17	10	40 ^C			10				58		
18	10	40 ^A			10						
19	10	40			10				58		
20	10	40			40						
21											
22											
23	10				10						
00	40 ^{FR}				40						
01											
02	00 ^{B FR} _{N28}				00 ^B _{N28}						

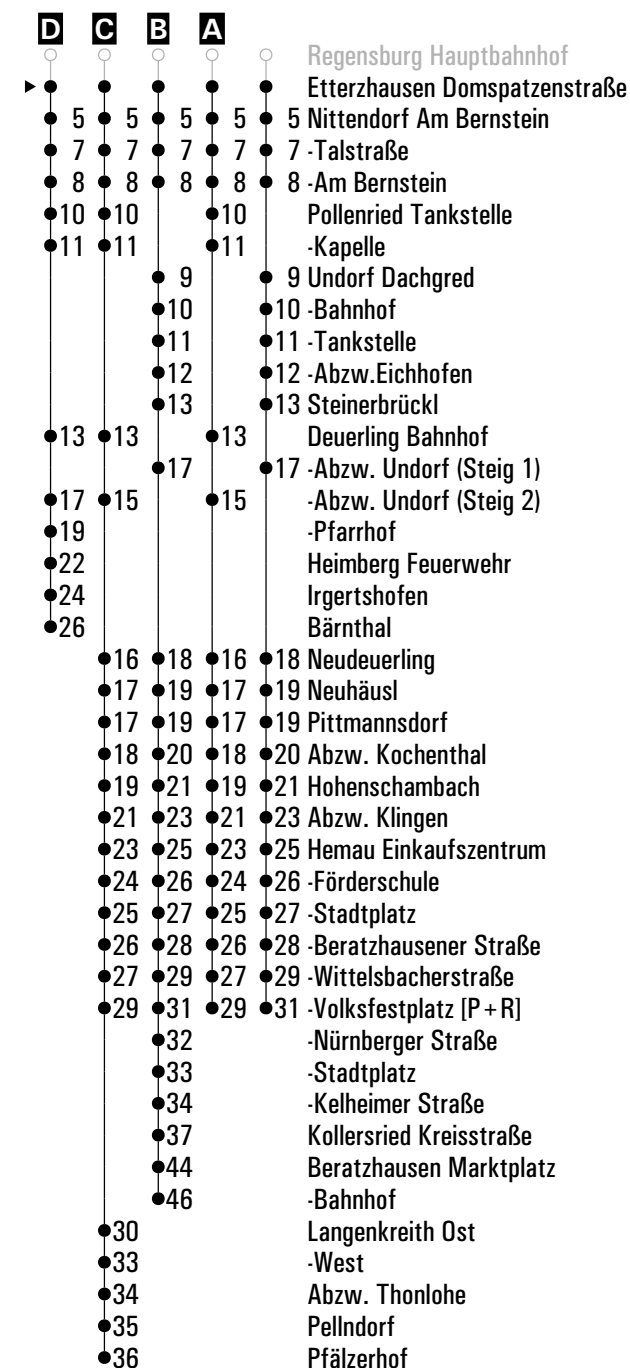
Am 24.12. und 31.12. Verkehr wie an Samstagen falls diese Tage nicht auf einen Sonntag fallen.
Einschränkungen hierzu entnehmen Sie bitte der Tagespresse oder unter www.rvv.de

Gültig ab 07.02.2026

A - D = Fahrwege **N28** = RVV Nachtbus N28 **s** = nur an Schultagen **FR** = nur freitags

Info: RVV-Kundenzentrum, Hemauerstr. 1, 93047 Regensburg, 0941-20 49 55 55, www.rvv.de, Änderungen vorbehalten.

Fahrwege mit Fahrzeit in Minuten



	Montag - Freitag	Samstag	Sonn-/Feiertag
05	54 ^s		
06			
07	15		
08	15	15	
09	15	15	
10	15	15	03
11	15	15	
12	15 45 ^A	15	03
13	15 48 ^D _s	15	
14	15	15	03
15	15 45	15	
16	15 45 ^A	15	03
17	15 45 ^C	15	
18	15 45 ^A	15	03
19	15 45	15	
20	15 45	45	03
21			
22			
23	15	15	
00	45 ^{FR}	45	
01			
02	05 ^{B/FR} _{N28}	05 ^B _{N28}	

Am 24.12. und 31.12. Verkehr wie an Samstagen falls diese Tage nicht auf einen Sonntag fallen. Einschränkungen hierzu entnehmen Sie bitte der Tagespresse oder unter www.rvv.de Gültig ab 07.02.2026

A-D = Fahrwege **N28** = RVV Nachtbus N28 **s** = nur an Schultagen **FR** = nur freitags

Info: RVV-Kundenzentrum, Hemauerstr. 1, 93047 Regensburg, 0941-20 49 55 55, www.rvv.de, Änderungen vorbehalten.

Fahrwege mit Fahrzeit in Minuten

D	C	B	A	
2	2	2	2	Regensburg Hauptbahnhof
3	3	3	3	Nittendorf Am Bernstein
5	5		5	2-Talstraße
6	6		6	3-Am Bernstein
				Pollenried Tankstelle
				-Kapelle
		4		4 Undorf Dachgred
		5		5-Bahnhof
		6		6-Tankstelle
		7		7-Abzw.Eichhofen
		8		8 Steinerbrückl
8	8		8	Deuerling Bahnhof
12	10	12	10	12-Abzw. Undorf (Steig 1)
14				-Abzw. Undorf (Steig 2)
17				-Pfarrhof
19				Heimberg Feuerwehr
21				Irgertshofen
				Bärnthäl
	11	13	11	13 Neudeuerling
	12	14	12	14 Neuhäusl
	12	14	12	14 Pittmannsdorf
	13	15	13	15 Abzw. Kochenthal
	14	16	14	16 Hohenschambach
	16	18	16	18 Abzw. Klingen
	18	20	18	20 Hemau Einkaufszentrum
	19	21	19	21-Förderschule
	20	22	20	22-Stadtplatz
	21	23	21	23-Beratzhausener Straße
	22	24	22	24-Wittelsbacherstraße
	24	26	24	26-Volksfestplatz [P+R]
		27		-Nürnberger Straße
		28		-Stadtplatz
		29		-Kelheimer Straße
		32		Kollersried Kreisstraße
		39		Beratzhausen Marktplatz
		41		-Bahnhof
	25			Langenkreith Ost
	28			-West
	29			Abzw. Thonlohe
	30			Pellndorf
	31			Pfälerhof

	Montag - Freitag	Samstag	Sonn-/Feiertag
05	56 ^s		
06			
07	17		
08	17	17	
09	17	17	
10	17	17	05
11	17	17	
12	17 47 ^A	17	05
13	17 50 ^{Ds}	17	
14	17	17	05
15	17 47	17	
16	17 47 ^A	17	05
17	17 47 ^C	17	
18	17 47 ^A	17	05
19	17 47	17	
20	17 47	47	05
21			
22			
23	17	17	
00	47 ^{FR}	47	
01			
02	07 ^{B/FR N28}	07 ^{B N28}	

Am 24.12. und 31.12. Verkehr wie an Samstagen falls diese Tage nicht auf einen Sonntag fallen. Einschränkungen Gültig ab 07.02.2026
 hierzu entnehmen Sie bitte der Tagespresse oder unter www.rvv.de

A-D = Fahrwege **N28** = RVV Nachtbus N28 **s** = nur an Schultagen **FR** = nur freitags

Info: RVV-Kundenzentrum, Hemauerstr. 1, 93047 Regensburg, 0941-20 49 55 55, www.rvv.de, Änderungen vorbehalten.

Fahrwege mit Fahrzeit in Minuten

D	C	B	A	
1	1	1	1	1
3	3		3	3
4	4		4	4
		2		2
		3		3
		4		4
		5		5
		6		6
6	6		6	6
10	8	10	8	10
12				
15				
17				
19				
	9	11	9	11
	10	12	10	12
	10	12	10	12
	11	13	11	13
	12	14	12	14
	14	16	14	16
	16	18	16	18
	17	19	17	19
	18	20	18	20
	19	21	19	21
	20	22	20	22
	22	24	22	24
		25		
		26		
		27		
		30		
		37		
		39		
	23			
	26			
	27			
	28			
	29			

Regensburg Hauptbahnhof

Nittendorf Talstraße

-Am Bernstein

Pollenried Tankstelle

-Kapelle

2 Undorf Dachgred

3 -Bahnhof

4 -Tankstelle

5 -Abzw.Eichhofen

6 Steinerbrückl

Deuerling Bahnhof

-Abzw. Undorf (Steig 1)

-Abzw. Undorf (Steig 2)

-Pfarrhof

Heimberg Feuerwehr

Irgertshofen

Bärnthäl

11 Neudeuerling

12 Neuhäusl

12 Pittmannsdorf

13 Abzw. Kochenthal

14 Hohenschambach

16 Abzw. Klingen

18 Hemau Einkaufszentrum

19 -Förderschule

20 -Stadtplatz

21 -Beratzhausener Straße

22 -Wittelsbacherstraße

24 -Volksfestplatz [P+R]

-Nürnberger Straße

-Stadtplatz

-Kelheimer Straße

Kollersried Kreisstraße

Beratzhausen Marktplatz

-Bahnhof

Langenkreith Ost

-West

Abzw. Thonlohe

Pellndorf

Pfäzlerhof

	Montag - Freitag	Samstag	Sonn-/Feiertag
05	57 ^s		
06			
07	18		
08	18	18	
09	18	18	
10	18	18	06
11	18	18	
12	18 48 ^A	18	06
13	18 51 ^D _s	18	
14	18	18	06
15	18 48	18	
16	18 48 ^A	18	06
17	18 48 ^C	18	
18	18 48 ^A	18	06
19	18 48	18	
20	18 48	48	06
21			
22			
23	18	18	
00	48 ^{FR}	48	
01			
02	08 ^{B/FR} _{N28}	08 ^B _{N28}	

Am 24.12. und 31.12. Verkehr wie an Samstagen falls diese Tage nicht auf einen Sonntag fallen. Einschränkungen hierzu entnehmen Sie bitte der Tagespresse oder unter www.rvv.de Gültig ab 07.02.2026

A-D = Fahrwege **N28** = RVV Nachtbus N28 **s** = nur an Schultagen **FR** = nur freitags

Info: RVV-Kundenzentrum, Hemauerstr. 1, 93047 Regensburg, 0941-20 49 55 55, www.rvv.de, Änderungen vorbehalten.

Fahrwege mit Fahrzeit in Minuten




Montag - Freitag

08												
09												
10												
11												
12	50											
13	44 ^{S28} _s	53 ^B _s										
14	39 ^{S28} _{nSF}											
15	54 ^{S28} _{nSF}											
16	50	54 ^{S28} _{nSF}										
17	33	50 ^A	54 ^{S28} _{nSF}									
18	33	50										
19	43											
20												
21												
22												
23												

Am 24.12. und 31.12. Verkehr wie an Samstagen falls diese Tage nicht auf einen Sonntag fallen. Einschränkungen hierzu entnehmen Sie bitte der Tagespresse oder unter www.rvv.de

Gültig ab 07.02.2026

A - B = Fahrwege **S28** = Schnellbus **nSF** = nicht in den Sommerferien **s** = nur an Schultagen

Fahrwege mit Fahrzeit in Minuten

B	A	
•	•	Regensburg Hauptbahnhof
•	•	Pollenried Tankstelle
• 1	• 1	1 -Kapelle
• 3	• 3	3 Deuerling Bahnhof
• 7	• 5	5 -Abzw. Undorf
• 9		-Pfarrhof
• 12		Heimberg Feuerwehr
• 14		Irgertshofen
• 16		Bärnthal
	• 6	6 Neudeuerling
	• 7	7 Neuhäusl
	• 7	7 Pittmannsdorf
	• 8	8 Abzw. Kochenthal
	• 9	9 Hohenschambach
	• 11	11 Abzw. Klingen
	• 13	13 Hemau Einkaufszentrum
	• 14	14 -Förderschule
	• 15	15 -Stadtplatz
	• 16	16 -Beratzhausener Straße
	• 17	17 -Wittelsbacherstraße
	• 19	19 -Volksfestplatz [P+R]
	• 20	Langenkreith Ost
	• 23	-West
	• 24	Abzw. Thonlohe
	• 25	Pellndorf
	• 26	Pfälzerhof


Montag - Freitag

08												
09												
10												
11												
12	51											
13	45 ^{S28} _s	54 ^B _s										
14	40 ^{S28} _{nSF}											
15	55 ^{S28} _{nSF}											
16	51	55 ^{S28} _{nSF}										
17	34	51 ^A	55 ^{S28} _{nSF}									
18	34	51										
19	44											
20												
21												
22												
23												

Am 24.12. und 31.12. Verkehr wie an Samstagen falls diese Tage nicht auf einen Sonntag fallen. Einschränkungen hierzu entnehmen Sie bitte der Tagespresse oder unter www.rvv.de

Gültig ab 07.02.2026

A - B = Fahrwege **S28** = Schnellbus **nSF** = nicht in den Sommerferien **s** = nur an Schultagen

Fahrwege mit Fahrzeit in Minuten

B	A	
○	○	Regensburg Hauptbahnhof
●	●	Pollenried Kapelle
● 2	● 2	2 Deuerling Bahnhof
● 6	● 4	4 -Abzw. Undorf
● 8		-Pfarrhof
● 11		Heimberg Feuerwehr
● 13		Irgertshofen
● 15		Bärnthal
● 5	● 5	5 Neudeuring
● 6	● 6	6 Neuhäusl
● 6	● 6	6 Pittmannsdorf
● 7	● 7	7 Abzw. Kochenthal
● 8	● 8	8 Hohenschambach
● 10	● 10	10 Abzw. Klingen
● 12	● 12	12 Hemau Einkaufszentrum
● 13	● 13	13 -Förderschule
● 14	● 14	14 -Stadtplatz
● 15	● 15	15 -Beratzhausener Straße
● 16	● 16	16 -Wittelsbacherstraße
● 18	● 18	18 -Volksfestplatz [P + R]
● 19		Langenkreith Ost
● 22		-West
● 23		Abzw. Thonlohe
● 24		Pellndorf
● 25		Pfälzerhof

	Montag - Freitag					Samstag				Sonn-/Feiertag			
05	58 ^s												
06													
07	19												
08	19					19							
09	19					19							
10	19					19				07			
11	19					19							
12	19					19				07			
13	19					19							
14	19					19				07			
15	19	49				19							
16	19					19				07			
17	19					19							
18	19					19				07			
19	19	49				19							
20	19	49				49				07			
21													
22													
23	19					19							
00	49 ^{FR}					49							
01													
02	09 ^{A/FR} N28					09 ^A N28							

A	Regensburg Hauptbahnhof
•	Undorf Dachgred
• 1	1 -Bahnhof
• 2	2 -Tankstelle
• 3	3 -Abzw.Eichhofen
• 4	4 Steinerbrückl
• 8	8 Deuerling Abzw. Undorf
• 9	9 Neudeuerling
• 10	10 Neuhäusl
• 10	10 Pittmannsdorf
• 11	11 Abzw. Kochenthal
• 12	12 Hohenschambach
• 14	14 Abzw. Klingen
• 16	16 Hemau Einkaufszentrum
• 17	17 -Förderschule
• 18	18 -Stadtplatz
• 19	19 -Beratzhausener Straße
• 20	20 -Wittelsbacherstraße
• 22	22 -Volksfestplatz [P + R]
• 23	-Nürnberger Straße
• 24	-Stadtplatz
• 25	-Kelheimer Straße
• 28	Kollersried Kreisstraße
• 35	Beratzhausen Marktplatz
• 37	-Bahnhof

Am 24.12. und 31.12. Verkehr wie an Samstagen falls diese Tage nicht auf einen Sonntag fallen. Einschränkungen hierzu entnehmen Gültig ab 07.02.2026
 Sie bitte der Tagespresse oder unter www.rvv.de

A = fährt A

N28 = RVV Nachtbus N28

s = nur an Schultagen

FR = nur freitags

	Montag - Freitag					Samstag				Sonn-/Feiertag			
05	59 ^s												
06													
07	20												
08	20					20							
09	20					20							
10	20					20				08			
11	20					20							
12	20					20				08			
13	20					20							
14	20					20				08			
15	20	50				20							
16	20					20				08			
17	20					20							
18	20					20				08			
19	20	50				20							
20	20	50				50				08			
21													
22													
23	20					20							
00	50 ^{FR}					50							
01													
02	10 ^{A/FR N28}					10 ^{A N28}							

A	Regensburg Hauptbahnhof
•	Undorf Bahnhof
• 1	1 -Tankstelle
• 2	2 -Abzw.Eichhofen
• 3	3 Steinerbrückl
• 7	7 Deuerling Abzw. Undorf
• 8	8 Neudeuerling
• 9	9 Neuhäusl
• 9	9 Pittmannsdorf
• 10	10 Abzw. Kochenthal
• 11	11 Hohenschambach
• 13	13 Abzw. Klingen
• 15	15 Hemau Einkaufszentrum
• 16	16 -Förderschule
• 17	17 -Stadtplatz
• 18	18 -Beratzhausener Straße
• 19	19 -Wittelsbacherstraße
• 21	21 -Volksfestplatz [P + R]
• 22	-Nürnberger Straße
• 23	-Stadtplatz
• 24	-Kelheimer Straße
• 27	Kollersried Kreisstraße
• 34	Beratzhausen Marktplatz
• 36	-Bahnhof


Am 24.12. und 31.12. Verkehr wie an Samstagen falls diese Tage nicht auf einen Sonntag fallen. Einschränkungen hierzu entnehmen Gültig ab 07.02.2026
 Sie bitte der Tagespresse oder unter www.rvv.de

A = fährt A

N28 = RVV Nachtbus N28

s = nur an Schultagen


FR = nur freitags

	Montag - Freitag				Samstag				Sonn-/Feiertag			
06	00 ^s											
07	21											
08	21				21							
09	21				21							
10	21				21				09			
11	21				21							
12	21				21				09			
13	21				21							
14	21				21				09			
15	21	51			21							
16	21				21				09			
17	21				21							
18	21				21				09			
19	21	51			21							
20	21	51			51				09			
21												
22												
23	21				21							
00	51 ^{FR}				51							
01												
02	11 ^{A/FR N28}				11 ^{A N28}							

A	Regensburg Hauptbahnhof
•	Undorf Tankstelle
• 1	1 -Abzw.Eichhofen
• 2	2 Steinerbrückl
• 6	6 Deuerling Abzw. Undorf
• 7	7 Neudeuerling
• 8	8 Neuhäusl
• 8	8 Pittmannsdorf
• 9	9 Abzw. Kochenthal
• 10	10 Hohenschambach
• 12	12 Abzw. Klingen
• 14	14 Hemau Einkaufszentrum
• 15	15 -Förderschule
• 16	16 -Stadtplatz
• 17	17 -Beratzhausener Straße
• 18	18 -Wittelsbacherstraße
• 20	20 -Volksfestplatz [P + R]
• 21	-Nürnberger Straße
• 22	-Stadtplatz
• 23	-Kelheimer Straße
• 26	Kollersried Kreisstraße
• 33	Beratzhausen Marktplatz
• 35	-Bahnhof

Am 24.12. und 31.12. Verkehr wie an Samstagen falls diese Tage nicht auf einen Sonntag fallen. Einschränkungen hierzu entnehmen Gültig ab 07.02.2026
 Sie bitte der Tagespresse oder unter www.rvv.de

A = fährt A**N28** = RVV Nachtbus N28**s** = nur an Schultagen**FR** = nur freitags

	Montag - Freitag				Samstag				Sonn-/Feiertag			
06	01 ^s											
07	22											
08	22				22							
09	22				22							
10	22				22				10			
11	22				22							
12	22				22				10			
13	22				22							
14	22				22				10			
15	22	52			22							
16	22				22				10			
17	22				22							
18	22				22				10			
19	22	52			22							
20	22	52			52				10			
21												
22												
23	22				22							
00	52 ^{FR}				52							
01												
02	12 ^{A/FR} N28				12 ^A N28							

A	Regensburg Hauptbahnhof
•	Undorf Abzw.Eichhofen
• 1	1 Steinerbrückl
• 5	5 Deuring Abzw. Undorf
• 6	6 Neudeuring
• 7	7 Neuhäusl
• 7	7 Pittmannsdorf
• 8	8 Abzw. Kochenthal
• 9	9 Hohenschambach
• 11	11 Abzw. Klingen
• 13	13 Hemau Einkaufszentrum
• 14	14 -Förderschule
• 15	15 -Stadtplatz
• 16	16 -Beratzhausener Straße
• 17	17 -Wittelsbacherstraße
• 19	19 -Volksfestplatz [P + R]
• 20	-Nürnberger Straße
• 21	-Stadtplatz
• 22	-Kelheimer Straße
• 25	Kollersried Kreisstraße
• 32	Beratzhausen Marktplatz
• 34	-Bahnhof


Am 24.12. und 31.12. Verkehr wie an Samstagen falls diese Tage nicht auf einen Sonntag fallen. Einschränkungen hierzu entnehmen. Gültig ab 07.02.2026
 Sie bitte der Tagespresse oder unter www.rvv.de

A = fährt A

N28 = RVV Nachtbus N28

s = nur an Schultagen

FR = nur freitags

	Montag - Freitag				Samstag				Sonn-/Feiertag			
06	02 ^S											
07	23											
08	23				23							
09	23				23							
10	23				23				11			
11	23				23							
12	23				23				11			
13	23				23							
14	23				23				11			
15	23	53			23							
16	23				23				11			
17	23				23							
18	23				23				11			
19	23	53			23							
20	23	53			53				11			
21												
22												
23	23				23							
00	53 ^{FR}				53							
01												
02	13 ^{A/FR N28}				13 ^{A N28}							

A	Regensburg Hauptbahnhof
•	Steinerbrückl
• 4	4 Deuring Abzw. Undorf
• 5	5 Neudeuring
• 6	6 Neuhäusl
• 6	6 Pittmannsdorf
• 7	7 Abzw. Kochenthal
• 8	8 Hohenschambach
• 10	10 Abzw. Klingen
• 12	12 Hemau Einkaufszentrum
• 13	13 -Förderschule
• 14	14 -Stadtplatz
• 15	15 -Beratzhausener Straße
• 16	16 -Wittelsbacherstraße
• 18	18 -Volksfestplatz [P + R]
• 19	-Nürnberger Straße
• 20	-Stadtplatz
• 21	-Kelheimer Straße
• 24	Kollersried Kreisstraße
• 31	Beratzhausen Marktplatz
• 33	-Bahnhof

Am 24.12. und 31.12. Verkehr wie an Samstagen falls diese Tage nicht auf einen Sonntag fallen. Einschränkungen hierzu entnehmen Sie bitte der Tagespresse oder unter www.rvv.de Gültig ab 07.02.2026

A = fährt A**N28** = RVV Nachtbus N28**S** = nur an Schultagen**FR** = nur freitags


Montag - Freitag

08												
09												
10												
11												
12	53											
13	47 ^{S28} _s	56 ^B _s										
14	42 ^{S28} _{nSF}											
15	57 ^{S28} _{nSF}											
16	53	57 ^{S28} _{nSF}										
17	36	53 ^A	57 ^{S28} _{nSF}									
18	36	53										
19	46											
20												
21												
22												
23												

Am 24.12. und 31.12. Verkehr wie an Samstagen falls diese Tage nicht auf einen Sonntag fallen. Einschränkungen hierzu entnehmen Sie bitte der Tagespresse oder unter www.rvv.de

Gültig ab 07.02.2026

A - B = Fahrwege **S28** = Schnellbus **nSF** = nicht in den Sommerferien **s** = nur an Schultagen

Fahrwege mit Fahrzeit in Minuten

B	A	
○	○	Regensburg Hauptbahnhof
●	●	Deuerling Bahnhof
● 4	● 2	2 -Abzw. Undorf
● 6		-Pfarrhof
● 9		Heimberg Feuerwehr
● 11		Irgertshofen
● 13		Bärnthal
	● 3	3 Neudeuerling
	● 4	4 Neuhäusl
	● 4	4 Pittmannsdorf
	● 5	5 Abzw. Kochenthal
	● 6	6 Hohenschambach
	● 8	8 Abzw. Klingen
	● 10	10 Hemau Einkaufszentrum
	● 11	11 -Förderschule
	● 12	12 -Stadtplatz
	● 13	13 -Beratzhausener Straße
	● 14	14 -Wittelsbacherstraße
	● 16	16 -Volksfestplatz [P+R]
	● 17	Langenkreith Ost
	● 20	-West
	● 21	Abzw. Thonlohe
	● 22	Pellndorf
	● 23	Pfälzerhof

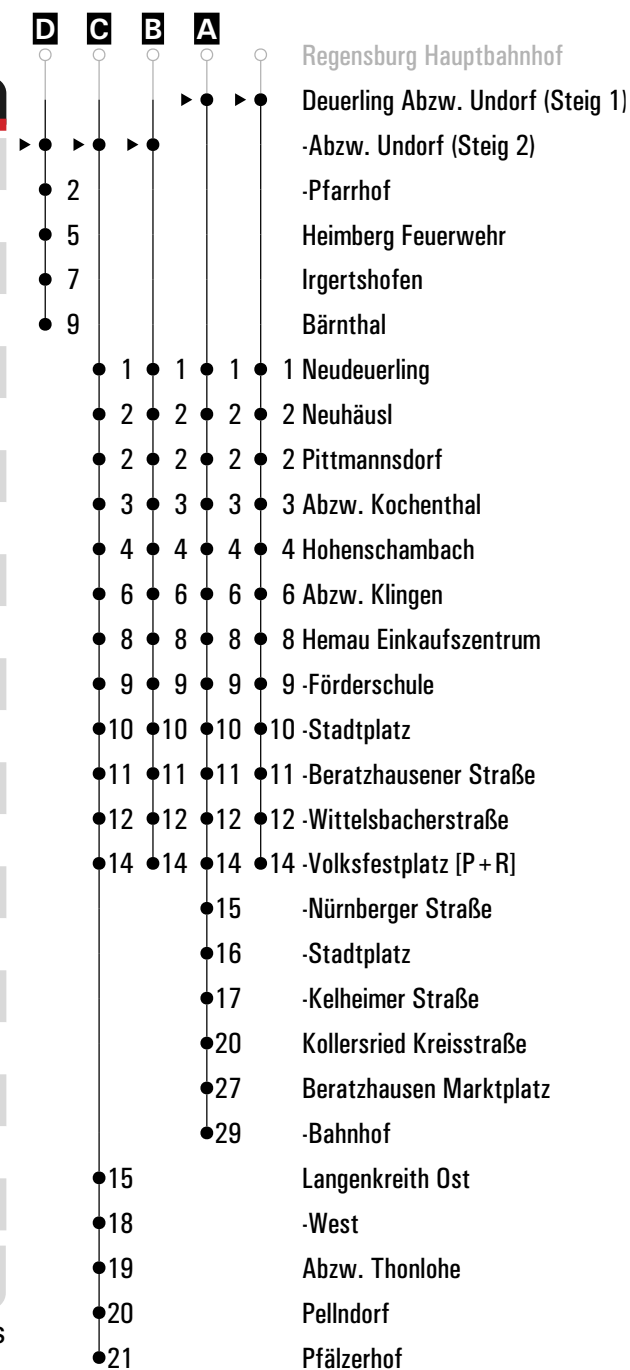
	Montag - Freitag	Samstag	Sonn-/Feiertag
06	06 ^S		
07	27		
08	27	27	
09	27	27	
10	27	27	15
11	27	27	
12	27	27	15
13	27	27	
14	00 ^{D 2} _S	27	15
15	27	27	
16	27	27	15
17	27	27	
18	27	27	15
19	27	27	
20	27	27	15
21			
22			
23	27	27	
00	57 ^{FR}	57	
01			
02	17 ^{A/FR} _{N28}	17 ^A _{N28}	

Am 24.12. und 31.12. Verkehr wie an Samstagen falls diese Tage nicht auf einen Sonntag fallen.
 Einschränkungen hierzu entnehmen Sie bitte der Tagespresse oder unter www.rvv.de

Gültig ab 07.02.2026

A - D = Fahrwege **N28** = RVV Nachtbus N28 **nSF** = nicht in den Sommerferien **FR** = nur freitags
2 = Abfahrt an Steig 2 **S28** = Schnellbus **s** = nur an Schultagen

Fahrwege mit Fahrzeit in Minuten



	Montag - Freitag				Samstag		Sonn-/Feiertag	
06	06 ^C ₁							
07	27 ^C ₁							
08	27 ^C ₁				27 ^C ₁			
09	27 ^C ₁				27 ^C ₁			
10	27 ^C ₁				27 ^C ₁		15 ^C ₁	
11	27 ^C ₁				27 ^C ₁			
12	27 ^C ₁	55			27 ^C ₁		15 ^C ₁	
13	27 ^C ₁	49 ^{S28} _s			27 ^C ₁			
14	00 ^B _s	27 ^C ₁	44 ^{S28} _{nSF}		27 ^C ₁		15 ^C ₁	
15	27 ^C ₁	57 ^C ₁	59 ^{S28} _{nSF}		27 ^C ₁			
16	27 ^C ₁	55	59 ^{S28} _{nSF}		27 ^C ₁		15 ^C ₁	
17	27 ^C ₁	38	55 ^A	59 ^{S28} _{nSF}	27 ^C ₁			
18	27 ^C ₁	38	55		27 ^C ₁		15 ^C ₁	
19	27 ^C ₁	48	57 ^C ₁		27 ^C ₁			
20	27 ^C ₁	57 ^C ₁			57 ^C ₁		15 ^C ₁	
21								
22								
23	27 ^C ₁				27 ^C ₁			
00	57 ^C ₁ ^{FR}				57 ^C ₁			
01								
02	17 ^D ₁ ^{FR} ^{N28}				17 ^D ₁ ^{N28}			

Am 24.12. und 31.12. Verkehr wie an Samstagen falls diese Tage nicht auf einen Sonntag fallen.
 Einschränkungen hierzu entnehmen Sie bitte der Tagespresse oder unter www.rvv.de

Gültig ab 07.02.2026

A - D = Fahrwege **N28** = RVV Nachtbus N28 **nSF** = nicht in den Sommerferien **FR** = nur freitags
1 = Abfahrt an Steig 1 **S28** = Schnellbus **s** = nur an Schultagen

Fahrwege mit Fahrzeit in Minuten

D	C	B	A	
►	►	►	►	Regensburg Hauptbahnhof
				Deuerling Abzw. Undorf (Steig 1)
				-Abzw. Undorf (Steig 2)
		2		-Pfarrhof
		5		Heimberg Feuerwehr
		7		Irgertshofen
		9		Bärnthall
1	1		1	1 Neudeuerling
2	2		2	2 Neuhäusl
2	2		2	2 Pittmannsdorf
3	3		3	3 Abzw. Kochenthal
4	4		4	4 Hohenschambach
6	6		6	6 Abzw. Klingen
8	8		8	8 Hemau Einkaufszentrum
9	9		9	9 -Förderschule
10	10		10	10 -Stadtplatz
11	11		11	11 -Beratzhausener Straße
12	12		12	12 -Wittelsbacherstraße
14	14		14	14 -Volksfestplatz [P+R]
15				-Nürnberger Straße
16				-Stadtplatz
17				-Kelheimer Straße
20				Kollersried Kreisstraße
27				Beratzhausen Marktplatz
29				-Bahnhof
			15	Langenkreith Ost
			18	-West
			19	Abzw. Thonlohe
			20	Pellndorf
			21	Pfälzerhof



Montag - Freitag

11																	
12																	
13																	
14	02 ^s																
15																	
16																	
17																	

Fahrwege mit Fahrzeit in Minuten

- Regensburg Nordgaustraße
- ● Deuerling Pfarrhof
- 3 Heimberg Feuerwehr
- 5 Irgertshofen
- 7 Bärnthäl

Am 24.12. und 31.12. Verkehr wie an Samstagen falls diese Tage nicht auf einen Sonntag fallen. Einschränkungen hierzu entnehmen Sie Gültig ab 07.02.2026 bitte der Tagespresse oder unter www.rvv.de

s = nur an Schultagen



Montag - Freitag

11																	
12																	
13																	
14	07 ^s																
15																	
16																	
17																	

Fahrwege mit Fahrzeit in Minuten

○ Regensburg Nordgaustraße

► ● Irgertshofen

● 2 Bärnthäl

Am 24.12. und 31.12. Verkehr wie an Samstagen falls diese Tage nicht auf einen Sonntag fallen. Einschränkungen hierzu entnehmen Sie Gültig ab 07.02.2026 bitte der Tagespresse oder unter www.rvv.de

s = nur an Schultagen

	Montag - Freitag				Samstag				Sonn-/Feiertag			
06	07 ^s											
07	28											
08	28				28							
09	28				28							
10	28				28				16			
11	28				28							
12	28	56			28				16			
13	28	50 ^{S28}			28							
14	28	45 ^{S28} nSF			28				16			
15	28	58			28							
16	00 ^{S28} nSF	28	56		28				16			
17	00 ^{S28} nSF	28	56 ^B		28							
18	00 ^{S28} nSF	28	56		28				16			
19	28	58			28							
20	28	58			58				16			
21												
22												
23	28				28							
00	58 ^{FR}				58							
01												
02	18 ^A N28				18 ^A N28							

B	A	
○	○	Regensburg Hauptbahnhof
●	●	Neudeuerling
●	●	1 Neuhäusl
●	●	1 Pittmannsdorf
●	●	2 Abzw. Kochenthal
●	●	3 Hohenschambach
●	●	5 Abzw. Klingen
●	●	7 Hemau Einkaufszentrum
●	●	8 -Förderschule
●	●	9 -Stadtplatz
●	●	10 -Beratzhausener Straße
●	●	11 -Wittelsbacherstraße
●	●	13 -Volksfestplatz [P+R]
	●	14 -Nürnberger Straße
	●	15 -Stadtplatz
	●	16 -Kelheimer Straße
	●	19 Kollersried Kreisstraße
	●	26 Beratzhausen Marktplatz
	●	28 -Bahnhof
●		14 Langenkreith Ost
●		17 -West
●		18 Abzw. Thonlohe
●		19 Pelldorf
●		20 Pfälzerhof

Am 24.12. und 31.12. Verkehr wie an Samstagen falls diese Tage nicht auf einen Sonntag fallen. Einschränkungen hierzu entnehmen Sie bitte der Tagespresse oder unter www.rvv.de

Gültig ab 07.02.2026

A - B = Fahrwege **S28** = Schnellbus **nSF** = nicht in den Sommerferien **s** = nur an Schultagen **FR** = nur freitags

N28 = RVV Nachtbus N28

	Montag - Freitag				Samstag				Sonn-/Feiertag			
06	08 ^s											
07	29											
08	29				29							
09	29				29							
10	29				29				17			
11	29				29							
12	29	57			29				17			
13	29	51 ^{S28}			29							
14	29	46 ^{S28 nSF}			29				17			
15	29	59			29							
16	01 ^{S28 nSF}	29	57		29				17			
17	01 ^{S28 nSF}	29	57 ^B		29							
18	01 ^{S28 nSF}	29	57		29				17			
19	29	59			29							
20	29	59			59				17			
21												
22												
23	29				29							
00	59 ^{FR}				59							
01												
02	19 ^{A/FR N28}				19 ^{A N28}							

B	A	
0	0	Regensburg Hauptbahnhof
1	1	Neuhäusl
2	2	0 Pittmannsdorf
4	4	1 Abzw. Kochenthal
6	6	2 Hohenschambach
7	7	4 Abzw. Klingen
8	8	6 Hemau Einkaufszentrum
9	9	7 -Förderschule
10	10	8 -Stadtplatz
12	12	9 -Beratzhausener Straße
		10 -Wittelsbacherstraße
		12 -Volksfestplatz [P + R]
		13 -Nürnberger Straße
		14 -Stadtplatz
		15 -Kelheimer Straße
		18 Kollersried Kreisstraße
		25 Beratzhausen Marktplatz
		27 -Bahnhof
13		Langenkreith Ost
16		-West
17		Abzw. Thonlohe
18		Pellndorf
19		Pfälzerhof

Am 24.12. und 31.12. Verkehr wie an Samstagen falls diese Tage nicht auf einen Sonntag fallen. Einschränkungen hierzu entnehmen Sie bitte der Tagespresse oder unter www.rvv.de

Gültig ab 07.02.2026

A - B = Fahrwege **S28** = Schnellbus **nSF** = nicht in den Sommerferien **s** = nur an Schultagen **FR** = nur freitags

N28 = RVV Nachtbus N28

	Montag - Freitag				Samstag				Sonn-/Feiertag			
06	08 ^s											
07	29											
08	29				29							
09	29				29							
10	29				29				17			
11	29				29							
12	29	57			29				17			
13	29	51 ^{S28} _s			29							
14	29	46 ^{S28} _{nSF}			29				17			
15	29	59			29							
16	01 ^{S28} _{nSF}	29	57		29				17			
17	01 ^{S28} _{nSF}	29	57 ^B		29							
18	01 ^{S28} _{nSF}	29	57		29				17			
19	29	59			29							
20	29	59			59				17			
21												
22												
23	29				29							
00	59 ^{FR}				59							
01												
02	19 ^{A/FR} _{N28}				19 ^A _{N28}							

B	A	
○	○	Regensburg Hauptbahnhof
●	●	Pittmannsdorf
● 1	● 1	1 Abzw. Kochenthal
● 2	● 2	2 Hohenschambach
● 4	● 4	4 Abzw. Klingen
● 6	● 6	6 Hemau Einkaufszentrum
● 7	● 7	7 -Förderschule
● 8	● 8	8 -Stadtplatz
● 9	● 9	9 -Beratzhausener Straße
● 10	● 10	10 -Wittelsbacherstraße
● 12	● 12	12 -Volksfestplatz [P + R]
	● 13	-Nürnberger Straße
	● 14	-Stadtplatz
	● 15	-Kelheimer Straße
	● 18	Kollersried Kreisstraße
	● 25	Beratzhausen Marktplatz
	● 27	-Bahnhof
● 13		Langenkreith Ost
● 16		-West
● 17		Abzw. Thonlohe
● 18		Pellndorf
● 19		Pfälzerhof

Am 24.12. und 31.12. Verkehr wie an Samstagen falls diese Tage nicht auf einen Sonntag fallen. Einschränkungen hierzu entnehmen Sie bitte der Tagespresse oder unter www.rvv.de

Gültig ab 07.02.2026

A - B = Fahrwege **S28** = Schnellbus **nSF** = nicht in den Sommerferien **s** = nur an Schultagen **FR** = nur freitags

N28 = RVV Nachtbus N28

	Montag - Freitag				Samstag				Sonn-/Feiertag			
06	09 ^s											
07	30											
08	30				30							
09	30				30							
10	30				30				18			
11	30				30							
12	30	58			30				18			
13	30	52 ^{S28} _s			30							
14	30	47 ^{S28} _{nSF}			30				18			
15	30				30							
16	00	02 ^{S28} _{nSF}	30	58	30				18			
17	02 ^{S28} _{nSF}	30	58 ^B		30							
18	02 ^{S28} _{nSF}	30	58		30				18			
19	30				30							
20	00	30							18			
21	00				00							
22												
23	30				30							
00												
01	00 ^{FR}				00							
02	20 ^{A/FR} _{N28}				20 ^A _{N28}							

Fahrwege mit Fahrzeit in Minuten

B	A		Regensburg Hauptbahnhof
►	•	•	Abzw. Kochenthal
•	1	•	1 Hohenschambach
•	3	•	3 Abzw. Klingen
•	5	•	5 Hemau Einkaufszentrum
•	6	•	6 -Förderschule
•	7	•	7 -Stadtplatz
•	8	•	8 -Beratzhausener Straße
•	9	•	9 -Wittelsbacherstraße
•	11	•	11 -Volksfestplatz [P+R]
	•	12	-Nürnberger Straße
	•	13	-Stadtplatz
	•	14	-Kelheimer Straße
	•	17	Kollersried Kreisstraße
	•	24	Beratzhausen Marktplatz
	•	26	-Bahnhof
•	12		Langenkreith Ost
•	15		-West
•	16		Abzw. Thonlohe
•	17		Pellndorf
•	18		Pfälzerhof

Am 24.12. und 31.12. Verkehr wie an Samstagen falls diese Tage nicht auf einen Sonntag fallen. Einschränkungen hierzu entnehmen Sie bitte der Tagespresse oder unter www.rvv.de

Gültig ab 07.02.2026

A - B = Fahrwege **S28** = Schnellbus **nSF** = nicht in den Sommerferien **s** = nur an Schultagen **FR** = nur freitags

N28 = RVV Nachtbus N28

	Montag - Freitag				Samstag				Sonn-/Feiertag			
06	10 ^s											
07	31											
08	31				31							
09	31				31							
10	31				31				19			
11	31				31							
12	31	59			31				19			
13	31	53 ^{S28s}			31							
14	31	48 ^{S28nSF}			31				19			
15	31				31							
16	01	03 ^{S28nSF}	31	59	31				19			
17	03 ^{S28nSF}	31	59 ^B		31							
18	03 ^{S28nSF}	31	59		31				19			
19	31				31							
20	01	31							19			
21	01				01							
22												
23	31				31							
00												
01	01 ^{FR}				01							
02	21 ^{A/FR N28}				21 ^{A N28}							

Am 24.12. und 31.12. Verkehr wie an Samstagen falls diese Tage nicht auf einen Sonntag fallen. Einschränkungen hierzu entnehmen Sie bitte der Tagespresse oder unter www.rvv.de

Gültig ab 07.02.2026

A - B = Fahrwege **S28** = Schnellbus **nSF** = nicht in den Sommerferien **s** = nur an Schultagen **FR** = nur freitags
N28 = RVV Nachtbus N28

Fahrwege mit Fahrzeit in Minuten

B	A		Regensburg Hauptbahnhof
►			Hohenschambach
2	2	2	Abzw. Klingen
4	4	4	Hemau Einkaufszentrum
5	5	5	-Förderschule
6	6	6	-Stadtplatz
7	7	7	-Beratzhausener Straße
8	8	8	-Wittelsbacherstraße
10	10	10	-Volksfestplatz [P+R]
	11		-Nürnberger Straße
	12		-Stadtplatz
	13		-Kelheimer Straße
	16		Kollersried Kreisstraße
	23		Beratzhausen Marktplatz
	25		-Bahnhof
11			Langenkreith Ost
14			-West
15			Abzw. Thonlohe
16			Pelldorf
17			Pfälzerhof

	Montag - Freitag				Samstag				Sonn-/Feiertag			
06	12 ^s											
07	33											
08	33				33							
09	33				33							
10	33				33				21			
11	33				33							
12	33				33				21			
13	01	33	55 ^{S28} _s		33							
14	33	50 ^{S28} _{nSF}			33				21			
15	33				33							
16	03	05 ^{S28} _{nSF}	33		33				21			
17	01	05 ^{S28} _{nSF}	33		33							
18	01 ^B	05 ^{S28} _{nSF}	33		33				21			
19	01	33			33							
20	03	33							21			
21	03				03							
22												
23	33				33							
00												
01	03 ^{FR}				03							
02	23 ^{A/FR} _{N28}				23 ^A _{N28}							

Fahrwege mit Fahrzeit in Minuten

B	A	
○	○	Regensburg Hauptbahnhof
▶	●	Abzw. Klingen
●	2	2 Hemau Einkaufszentrum
●	3	3 -Förderschule
●	4	4 -Stadtplatz
●	5	5 -Beratzhausener Straße
●	6	6 -Wittelsbacherstraße
●	8	8 -Volksfestplatz [P + R]
	9	-Nürnberger Straße
	10	-Stadtplatz
	11	-Kelheimer Straße
	14	Kollersried Kreisstraße
	21	Beratzhausen Marktplatz
	23	-Bahnhof
●	9	Langenkreith Ost
●	12	-West
●	13	Abzw. Thonlohe
●	14	Pellndorf
●	15	Pfälzerhof

Am 24.12. und 31.12. Verkehr wie an Samstagen falls diese Tage nicht auf einen Sonntag fallen. Einschränkungen hierzu entnehmen Sie bitte der Tagespresse oder unter www.rvv.de

Gültig ab 07.02.2026

A - B = Fahrwege **S28** = Schnellbus **nSF** = nicht in den Sommerferien **s** = nur an Schultagen **FR** = nur freitags
N28 = RVV Nachtbus N28

	Montag - Freitag				Samstag				Sonn-/Feiertag			
06	14 ^s											
07	35											
08	35				35							
09	35				35							
10	35				35				23			
11	35				35							
12	35				35				23			
13	03	35	57 ^{S28} _s		35							
14	35	52 ^{S28} _{nSF}			35				23			
15	35				35							
16	05	07 ^{S28} _{nSF}	35		35				23			
17	03	07 ^{S28} _{nSF}	35		35							
18	03 ^B	07 ^{S28} _{nSF}	35		35				23			
19	03	35			35							
20	05	35							23			
21	05				05							
22												
23	35				35							
00												
01	05 ^{FR}				05							
02	25 ^{A/FR} _{N28}				25 ^A _{N28}							

B	A	
▶		Regensburg Hauptbahnhof
		Hemau Einkaufszentrum
1	1	1 -Förderschule
2	2	2 -Stadtplatz
3	3	3 -Beratzhausener Straße
4	4	4 -Wittelsbacherstraße
6	6	6 -Volksfestplatz [P + R]
	7	-Nürnberger Straße
	8	-Stadtplatz
	9	-Kelheimer Straße
	12	Kollersried Kreisstraße
	19	Beratzhausen Marktplatz
	21	-Bahnhof
7		Langenkreith Ost
10		-West
11		Abzw. Thonlohe
12		Pellndorf
13		Pfälzerhof

Am 24.12. und 31.12. Verkehr wie an Samstagen falls diese Tage nicht auf einen Sonntag fallen. Einschränkungen hierzu entnehmen Sie bitte der Tagespresse oder unter www.rvv.de

Gültig ab 07.02.2026

A - B = Fahrwege **S28** = Schnellbus **nSF** = nicht in den Sommerferien **s** = nur an Schultagen **FR** = nur freitags

N28 = RVV Nachtbus N28

	Montag - Freitag				Samstag				Sonn-/Feiertag			
06	15 ^s											
07	36											
08	36				36							
09	36				36							
10	36				36				24			
11	36				36							
12	36				36				24			
13	04	36	58 ^{S28s}		36							
14	36	53 ^{S28nSF}			36				24			
15	36				36							
16	06	08 ^{S28nSF}	36		36				24			
17	04	08 ^{S28nSF}	36		36							
18	04 ^B	08 ^{S28nSF}	36		36				24			
19	04	36			36							
20	06	36							24			
21	06				06							
22												
23	36				36							
00												
01	06 ^{FR}				06							
02	26 ^{A/FR N28}				26 ^{A N28}							

B	A	
○	○	Regensburg Hauptbahnhof
▶	●	Hemau Förderschule
●	1	1 - Stadtplatz
●	2	2 - Beratzhausener Straße
●	3	3 - Wittelsbacherstraße
●	5	5 - Volksfestplatz [P + R]
	6	- Nürnberger Straße
	7	- Stadtplatz
	8	- Kelheimer Straße
	11	Kollersried Kreisstraße
	18	Beratzhausen Marktplatz
	20	- Bahnhof
●	6	Langenkreith Ost
●	9	- West
●	10	Abzw. Thonlohe
●	11	Pellndorf
●	12	Pfälzerhof

Am 24.12. und 31.12. Verkehr wie an Samstagen falls diese Tage nicht auf einen Sonntag fallen. Einschränkungen hierzu entnehmen Sie bitte der Tagespresse oder unter www.rvv.de

Gültig ab 07.02.2026

A - B = Fahrwege **S28** = Schnellbus **nSF** = nicht in den Sommerferien **s** = nur an Schultagen **FR** = nur freitags

N28 = RVV Nachtbus N28

	Montag - Freitag				Samstag				Sonn-/Feiertag			
06	16 ^s											
07	37											
08	37				37							
09	37				37							
10	37				37				25			
11	37				37							
12	37				37				25			
13	05	37	59 ^{S28s}		37							
14	37	54 ^{S28nSF}			37				25			
15	37				37							
16	07	09 ^{S28nSF}	37		37				25			
17	05	09 ^{S28nSF}	37		37							
18	05 ^B	09 ^{S28nSF}	37		37				25			
19	05	37			37							
20	07	37							25			
21	07				07							
22												
23	37				37							
00												
01	07 ^{FR}				07							
02	27 ^{A/FR N28}				27 ^{A N28}							

B	A	
►	•	Regensburg Hauptbahnhof
•	•	Hemaup Stadtplatz
•	•	1 -Beratzhausener Straße
•	•	2 -Wittelsbacherstraße
•	•	4 -Volksfestplatz [P + R]
	•	5 -Nürnberger Straße
	•	6 -Stadtplatz
	•	7 -Kelheimer Straße
	•	10 Kollersried Kreisstraße
	•	17 Beratzhausen Marktplatz
	•	19 -Bahnhof
•	•	5 Langenkreith Ost
•	•	8 -West
•	•	9 Abzw. Thonlohe
•	•	10 Pelldorf
•	•	11 Pfälzerhof

Am 24.12. und 31.12. Verkehr wie an Samstagen falls diese Tage nicht auf einen Sonntag fallen. Einschränkungen hierzu entnehmen Sie bitte der Tagespresse oder unter www.rvv.de

Gültig ab 07.02.2026

A - B = Fahrwege **S28** = Schnellbus **nSF** = nicht in den Sommerferien **s** = nur an Schultagen **FR** = nur freitags
N28 = RVV Nachtbus N28


	Montag - Freitag				Samstag				Sonn-/Feiertag			
06	17 ^S											
07	38											
08	38				38							
09	38				38							
10	38				38				26			
11	38				38							
12	38				38				26			
13	06	38			38							
14	00 ^{S28} _S	38	55 ^{S28} _{nSF}		38				26			
15	38				38							
16	08	10 ^{S28} _{nSF}	38		38				26			
17	06	10 ^{S28} _{nSF}	38		38							
18	06 ^B	10 ^{S28} _{nSF}	38		38				26			
19	06	38			38							
20	08	38							26			
21	08				08							
22												
23	38				38							
00												
01	08 ^{FR}				08							
02	28 ^A _{N28}				28 ^A _{N28}							

B	A	
○	○	Regensburg Hauptbahnhof
●	●	Hemauf Beratzhausener Straße
●	●	1 - Wittelsbacherstraße
●	●	3 - Volksfestplatz [P+R]
	●	4 - Nürnberger Straße
	●	5 - Stadtplatz
	●	6 - Kelheimer Straße
	●	9 Kollersried Kreisstraße
	●	16 Beratzhausen Marktplatz
	●	18 - Bahnhof
●		4 Langenkreith Ost
●		7 - West
●		8 Abzw. Thonlohe
●		9 Pellndorf
●		10 Pfälzerhof

Am 24.12. und 31.12. Verkehr wie an Samstagen falls diese Tage nicht auf einen Sonntag fallen. Einschränkungen hierzu entnehmen Sie bitte der Tagespresse oder unter www.rvv.de Gültig ab 07.02.2026

A - B = Fahrwege **S28** = Schnellbus **nSF** = nicht in den Sommerferien **S** = nur an Schultagen **FR** = nur freitags

N28 = RVV Nachtbus N28

	Montag - Freitag				Samstag				Sonn-/Feiertag			
06	18 ^S											
07	39											
08	39				39							
09	39				39							
10	39				39				27			
11	39				39							
12	39				39				27			
13	07	39			39							
14	01 ^{S28} _S	39	56 ^{S28} _{nSF}		39				27			
15	39				39							
16	09	11 ^{S28} _{nSF}	39		39				27			
17	07	11 ^{S28} _{nSF}	39		39							
18	07 ^B	11 ^{S28} _{nSF}	39		39				27			
19	07	39			39							
20	09	39							27			
21	09				09							
22												
23	39				39							
00												
01	09 ^{FR}				09							
02	29 ^{A/FR} _{N28}				29 ^A _{N28}							

Am 24.12. und 31.12. Verkehr wie an Samstagen falls diese Tage nicht auf einen Sonntag fallen. Einschränkungen hierzu entnehmen Sie bitte der Tagespresse oder unter www.rvv.de


A - **B** = Fahrwege **S28** = Schnellbus **nSF** = nicht in den Sommerferien **s** = nur an Schultagen **FR** = nur freitags
N28 = RVV Nachtbus N28

Info: RVV-Kundenzentrum, Hemauerstr. 1, 93047 Regensburg, 0941-20 49 55 55, www.rvv.de, Änderungen vorbehalten.

Nr. 1051 Steig 2

Fahrwege mit Fahrzeit in Minuten



	Montag - Freitag						Samstag				
11											
12											
13											
14											
15											
16											
17											
18	05 ^A	09 ^B									
19											
20											
21											
22											
23											
00											
01											
02	31 ^{FR} N28						31 ^{N28}				

B	A	
►		Regensburg Hauptbahnhof
		Hemauf Volksfestplatz [P + R]
	1	1 -Nürnberg Straße
	2	2 -Stadtplatz
	3	3 -Kelheimer Straße
		6 Kollersried Kreisstraße
		13 Beratzhausen Marktplatz
		15 -Bahnhof
	1	Langenkreith Ost
	4	-West
	5	Abzw. Thonlohe
	6	Pellndorf
	7	Pfälzerhof
	8	Abzw. Kumpfhof
	10	Abzw. Haid
	13	Abzw. Aichkirchen

Am 24.12. und 31.12. Verkehr wie an Samstagen falls diese Tage nicht auf einen Sonntag fallen. Einschränkungen hierzu entnehmen Sie bitte der Tagespresse oder unter www.rvv.de

Gültig ab 07.02.2026

A - B = Fahrwege

N28 = RVV Nachtbus N28

FR = nur freitags

	Montag - Freitag						Samstag					
11												
12												
13												
14												
15												
16												
17												
18	06 ^A											
19												
20												
21												
22												
23												
00												
01												
02	32 ^{FR} N28						32 ^{N28}					

A	
○	Regensburg Hauptbahnhof
●	Hemauf Nürnberger Straße
● 1	1 -Stadtplatz
● 2	2 -Kelheimer Straße
●	5 Kollersried Kreisstraße
●	12 Beratzhausen Marktplatz
●	14 -Bahnhof
● 7	Abzw. Kumpfhof
● 9	Abzw. Haid
● 12	Abzw. Aichkirchen


Am 24.12. und 31.12. Verkehr wie an Samstagen falls diese Tage nicht auf einen Sonntag fallen. Einschränkungen hierzu entnehmen Gültig ab 07.02.2026
 Sie bitte der Tagespresse oder unter www.rvv.de

A = fährt A

N28 = RVV Nachtbus N28

FR = nur freitags


Fahrwege mit Fahrzeit in Minuten

	Montag - Freitag	Samstag
11		
12		
13		
14		
15		
16		
17		
18	07 ^A	
19		
20		
21		
22		
23		
00		
01		
02	33 ^{FR} N28	33 ^{N28}

A	Regensburg Hauptbahnhof
►	Hemaup Stadtplatz
1	1 -Kelheimer Straße
	4 Kollersried Kreisstraße
11	Beratzhausen Marktplatz
13	-Bahnhof
6	Abzw. Kumpfhof
8	Abzw. Haid
11	Abzw. Aichkirchen

Am 24.12. und 31.12. Verkehr wie an Samstagen falls diese Tage nicht auf einen Sonntag fallen. Einschränkungen hierzu entnehmen Gültig ab 07.02.2026
 Sie bitte der Tagespresse oder unter www.rvv.de

A = fährt A**N28** = RVV Nachtbus N28**FR** = nur freitags

 Montag - Freitag							Samstag					
11												
12												
13												
14												
15												
16												
17												
18	08 ^A											
19												
20												
21												
22												
23												
00												
01												
02	34 ^{FR} N28						34 ^{N28}					

Fahrwege mit Fahrzeit in Minuten

Regensburg Hauptbahnhof

Hemau Kelheimer Straße

3 Kollersried Kreisstraße

10 Beratzhausen Marktplatz

12 -Bahnhof

5 Abzw. Kumpfhof

7 Abzw. Haid

10 Abzw. Aichkirchen

Am 24.12. und 31.12. Verkehr wie an Samstagen falls diese Tage nicht auf einen Sonntag fallen. Einschränkungen hierzu entnehmen Sie bitte der Tagespresse oder unter www.rvv.de Gültig ab 07.02.2026

A = fährt A

N28 = RVV Nachtbus N28

FR = nur freitags



Montag - Freitag

Samstag

20

21

22

23

00

01

02

37 ^{FR}
N2837 ^{N28}


Fahrwege mit Fahrzeit in Minuten

- Regensburg Hauptbahnhof
- ▶ ● Kollersried Kreisstraße
- 7 Beratzhausen Marktplatz
- 9 -Bahnhof

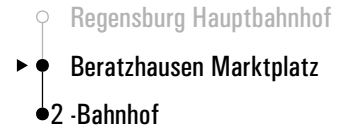
Am 24.12. und 31.12. Verkehr wie an Samstagen falls diese Tage nicht auf einen Sonntag fallen. Einschränkungen hierzu entnehmen Sie Gültig ab 07.02.2026
 bitte der Tagespresse oder unter www.rvv.de

N28 = RVV Nachtbus N28

FR = nur freitags

	Montag - Freitag						Samstag					
20												
21												
22												
23												
00												
01												
02	44 FR N28						44 N28					

Fahrwege mit Fahrzeit in Minuten



Am 24.12. und 31.12. Verkehr wie an Samstagen falls diese Tage nicht auf einen Sonntag fallen. Einschränkungen hierzu entnehmen Sie Gültig ab 07.02.2026 bitte der Tagespresse oder unter www.rvv.de

N28 = RVV Nachtbus N28

FR = nur freitags



Montag - Freitag

13

14

15

16

17

18

19

20

21

22

23

10

Fahrwege mit Fahrzeit in Minuten

Regensburg Hauptbahnhof

► ● **Langenkreith Ost**

● 3 - West

●4 Abzw. Thonlohe

● 5 PelIndorf

- 6 Pfälzerhof

Am 24.12. und 31.12. Verkehr wie an Samstagen falls diese Tage nicht auf einen Sonntag fallen. Einschränkungen hierzu entnehmen Sie bitte der Tagespresse oder unter www.rvv.de Gültig ab 07.02.2026



Montag - Freitag

13																				
14																				
15																				
16																				
17																				
18	13																			
19																				
20																				
21																				
22																				
23																				

Fahrwege mit Fahrzeit in Minuten

- Regensburg Hauptbahnhof
- ● Langenkreith West
- 1 Abzw. Thonlohe
- 2 Pellndorf
- 3 Pfälzerhof

Am 24.12. und 31.12. Verkehr wie an Samstagen falls diese Tage nicht auf einen Sonntag fallen. Einschränkungen hierzu entnehmen Sie Gültig ab 07.02.2026 bitte der Tagespresse oder unter www.rvv.de



Montag - Freitag

13																				
14																				
15																				
16																				
17																				
18	14																			
19																				
20																				
21																				
22																				
23																				

Fahrwege mit Fahrzeit in Minuten

- Regensburg Hauptbahnhof
- ▶ ● Abzw. Thonlohe
- 1 Pellndorf
- 2 Pfälzerhof

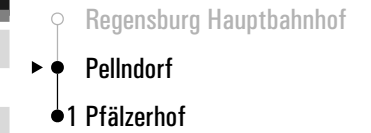
Am 24.12. und 31.12. Verkehr wie an Samstagen falls diese Tage nicht auf einen Sonntag fallen. Einschränkungen hierzu entnehmen Sie Gültig ab 07.02.2026 bitte der Tagespresse oder unter www.rvv.de



Montag - Freitag

13																				
14																				
15																				
16																				
17																				
18	15																			
19																				
20																				
21																				
22																				
23																				

Fahrwege mit Fahrzeit in Minuten



Am 24.12. und 31.12. Verkehr wie an Samstagen falls diese Tage nicht auf einen Sonntag fallen. Einschränkungen hierzu entnehmen Sie Gültig ab 07.02.2026 bitte der Tagespresse oder unter www.rvv.de



Montag - Freitag

13																				
14																				
15																				
16																				
17																				
18	13																			
19																				
20																				
21																				
22																				
23																				

Fahrwege mit Fahrzeit in Minuten

- Hemau Volksfestplatz [P+R]
- ▶ ● Abzw. Kumpfhof
- 2 Abzw. Haid
- 5 Abzw. Aichkirchen

Am 24.12. und 31.12. Verkehr wie an Samstagen falls diese Tage nicht auf einen Sonntag fallen. Einschränkungen hierzu entnehmen Sie Gültig ab 07.02.2026 bitte der Tagespresse oder unter www.rvv.de



Montag - Freitag

13																				
14																				
15																				
16																				
17																				
18	15																			
19																				
20																				
21																				
22																				
23																				

Fahrwege mit Fahrzeit in Minuten

○ Hemau Volksfestplatz [P + R]

▶ ● Abzw. Haid

● 3 Abzw. Aichkirchen

Am 24.12. und 31.12. Verkehr wie an Samstagen falls diese Tage nicht auf einen Sonntag fallen. Einschränkungen hierzu entnehmen Sie Gültig ab 07.02.2026 bitte der Tagespresse oder unter www.rvv.de



Montag - Freitag

11																	
12																	
13																	
14	05 ^s																
15																	
16																	
17																	

Fahrwege mit Fahrzeit in Minuten

- Regensburg Nordgaustraße
- ● Heimberg Feuerwehr
- 2 Irgertshofen
- 4 Bärnthal

Am 24.12. und 31.12. Verkehr wie an Samstagen falls diese Tage nicht auf einen Sonntag fallen. Einschränkungen hierzu entnehmen Sie Gültig ab 07.02.2026 bitte der Tagespresse oder unter www.rvv.de

s = nur an Schultagen