



Montag - Freitag

05

06

37

07

08

09

10

11

12

13

14

07

15

16

17

18

19

20

21

22

23

00

01

Fahrwege mit Fahrzeit in Minuten

- • Viergstetten Wendeplatz
- 1 -Viergstetten
- 2 Haugenried Abzw. Irgertshofen
- 3 -Feuerwehrhaus
- 4 -Gasthaus
- 7 Thumhausen Kirche
- 8 -Abzw. Thumhausen
- 9 Obereinbuch
- 11 Schönhofen Brücke
- 12 Kühschlag
- 15 Eilsbrunn Brücke
- 17 -Kirche
- 19 -Marksteinstraße
- 22 Walderlebniszentrum
- 23 Riegling Kleinprüfening
- 24 Sinzing Vogelsang
- 31 Regensburg Boelckestraße
- 32 -Nibelungenstraße
- 33 -Augsburger Straße
- 34 -Theresienkirche
- 36 -Justizgebäude
- 37 -Fritz-Fend-Straße
- 38 -Hauptbahnhof West
- 40 -Hauptbahnhof

Am 24.12. und 31.12. Verkehr wie an Samstagen falls diese Tage nicht auf einen Sonntag fallen. Einschränkungen hierzu entnehmen Sie bitte der Tagespresse oder unter [www.rvv.de](http://www.rvv.de) Gültig ab 14.12.2025


**Montag - Freitag**

05

06

38

07

08

09

10

11

12

13

14

08

15

16

17

18

19

20

21

22

23

00

01

Fahrwege mit Fahrzeit in Minuten

○ Viergsetten Wendeplatz

- ● Viergsetten
- 1 Haugenried Abzw. Irgertshofen
- 2 -Feuerwehrhaus
- 3 -Gasthaus
- 6 Thumhausen Kirche
- 7 -Abzw. Thumhausen
- 8 Obereinbuch
- 10 Schönhofen Brücke
- 11 Kühschlag
- 14 Eilsbrunn Brücke
- 16 -Kirche
- 18 -Marksteinstraße
- 21 Walderlebniszentrum
- 22 Riegling Kleinprüfening
- 23 Sinzing Vogelsang
- 30 Regensburg Boelckestraße
- 31 -Nibelungenstraße
- 32 -Augsburger Straße
- 33 -Theresienkirche
- 35 -Justizgebäude
- 36 -Fritz-Fend-Straße
- 37 -Hauptbahnhof West
- 39 -Hauptbahnhof

Am 24.12. und 31.12. Verkehr wie an Samstagen falls diese Tage nicht auf einen Sonntag fallen. Einschränkungen hierzu entnehmen Sie bitte der Tagespresse oder unter [www.rvv.de](http://www.rvv.de) Gültig ab 14.12.2025



Montag - Freitag

05																				
06	39																			
07																				
08																				
09																				
10																				
11																				
12																				
13																				
14	09																			
15																				
16																				
17																				
18																				
19																				
20																				
21																				
22																				
23																				
00																				
01																				

Fahrwege mit Fahrzeit in Minuten

- Viergstetten Wendeplatz
- ● Haugenried Abzw. Irgertshofen
- 1 -Feuerwehrhaus
- 2 -Gasthaus
- 5 Thumhausen Kirche
- 6 -Abzw. Thumhausen
- 7 Obereinbuch
- 9 Schönhofen Brücke
- 10 Kühschlag
- 13 Eilsbrunn Brücke
- 15 -Kirche
- 17 -Marksteinstraße
- 20 Walderlebniszentrum
- 21 Riegling Kleinprüfening
- 22 Sinzing Vogelsang
- 29 Regensburg Boelckestraße
- 30 -Nibelungenstraße
- 31 -Augsburger Straße
- 32 -Theresienkirche
- 34 -Justizgebäude
- 35 -Fritz-Fend-Straße
- 36 -Hauptbahnhof West
- 38 -Hauptbahnhof

Am 24.12. und 31.12. Verkehr wie an Samstagen falls diese Tage nicht auf einen Sonntag fallen. Einschränkungen hierzu entnehmen Sie bitte der Tagespresse oder unter [www.rvv.de](http://www.rvv.de) Gültig ab 14.12.2025



**Montag - Freitag**

05	25													
06	40	44 <sup>A</sup> <sub>S</sub>												
07	55													
08														
09	30 <sup>B</sup>													
10														
11														
12	55													
13														
14	05 <sup>S</sup>	10												
15	55													
16														
17														
18	00													
19														
20														
21														
22														

Am 24.12. und 31.12. Verkehr wie an Samstagen falls diese Tage nicht auf einen Sonntag fallen. Einschränkungen hierzu entnehmen Sie bitte der Tagespresse oder unter [www.rvv.de](http://www.rvv.de) Gültig ab 14.12.2025

**A - B** = Fahrwege

**S** = nur an Schultagen

Fahrwege mit Fahrzeit in Minuten

<b>B</b>	<b>A</b>	
•	•	Viergstetten Wendeplatz
•	•	Haugenried Feuerwehrhaus
• 1	• 1	1 -Gasthaus
• 4	• 4	4 Thumhausen Kirche
• 5	• 5	5 -Abzw. Thumhausen
• 6	• 6	6 Obereinbuch
• 8	• 8	8 Schönhofen Brücke
• 9	• 9	9 Kühschlag
• 11	• 11	12 Eilsbrunn Brücke
• 13	• 13	14 -Kirche
• 15	• 15	16 -Marksteinstraße
• 17	• 18	19 Walderlebniszentrum
• 18	• 19	20 Riegling Kleinprüfening
• 19		Abzw. Riegling/Kleinprüfening
• 21		-Feuerwehr
• 22		-Abzw. Bahnhof
• 23		-Dorfplatz
• 24		-Abzw. Waldstraße
• 26		-Am Reitfeld
	• 20	21 -Vogelsang
	• 29	Rgbg Von-Müller-Gymnasium
• 32		28 -Boelckestraße
• 33	• 31	29 -Nibelungenstraße
• 34	• 32	30 -Augsburger Straße
• 35	• 33	31 -Theresienkirche
• 37	• 35	33 -Justizgebäude
• 38	• 36	34 -Fritz-Fend-Straße
• 38	• 37	35 -Hauptbahnhof West
• 39	• 39	37 -Hauptbahnhof



**Montag - Freitag**

05	26												
06	41	45 <sup>A</sup> <sub>S</sub>											
07	56												
08													
09	31 <sup>B</sup>												
10													
11													
12	56												
13													
14	06 <sup>S</sup>	11											
15	56												
16													
17													
18	01												
19													
20													
21													
22													

Am 24.12. und 31.12. Verkehr wie an Samstagen falls diese Tage nicht auf einen Sonntag fallen. Einschränkungen hierzu entnehmen Sie bitte der Tagespresse oder unter [www.rvv.de](http://www.rvv.de) Gültig ab 14.12.2025

**A - B** = Fahrwege

**S** = nur an Schultagen

Fahrwege mit Fahrzeit in Minuten

<b>B</b>	<b>A</b>	
•	•	Viergstetten Wendeplatz
•	•	Haugenried Gasthaus
• 3	• 3	3 Thumhausen Kirche
• 4	• 4	4 -Abzw. Thumhausen
• 5	• 5	5 Obereinbuch
• 7	• 7	7 Schönhofen Brücke
• 8	• 8	8 Kühschlag
• 10	• 10	11 Eilsbrunn Brücke
• 12	• 12	13 -Kirche
• 14	• 14	15 -Marksteinstraße
• 16	• 17	18 Walderlebniszentrum
• 17	• 18	19 Riegling Kleinprüfening
• 18		Abzw. Riegling/Kleinprüfening
• 20		-Feuerwehr
• 21		-Abzw. Bahnhof
• 22		-Dorfplatz
• 23		-Abzw. Waldstraße
• 25		-Am Reitfeld
	• 19	20 -Vogelsang
	• 28	Rgbg Von-Müller-Gymnasium
• 31		27 -Boelckestraße
• 32	• 30	28 -Nibelungenstraße
• 33	• 31	29 -Augsburger Straße
• 34	• 32	30 -Theresienkirche
• 36	• 34	32 -Justizgebäude
• 37	• 35	33 -Fritz-Fend-Straße
• 37	• 36	34 -Hauptbahnhof West
• 38	• 38	36 -Hauptbahnhof


**Montag - Freitag**

05	29													
06	44	48 <sup>A</sup> <sub>S</sub>												
07	59													
08														
09	34 <sup>B</sup>													
10														
11														
12	59													
13														
14	09 <sup>S</sup>	14												
15	59													
16														
17														
18	04													
19														
20														
21														


Am 24.12. und 31.12. Verkehr wie an Samstagen falls diese Tage nicht auf einen Sonntag fallen. Einschränkungen hierzu entnehmen Sie bitte der Tagespresse oder unter [www.rvv.de](http://www.rvv.de) Gültig ab 14.12.2025  
 Bitte beachten Sie auch die Fahrten in Richtung Regensburg (Mo-Fr nachts, samstags, sonntags) vom Steig 3 in der Viehhausener Str. (ca. 50 m entfernt).

**A - B** = Fahrwege

**S** = nur an Schultagen

Fahrwege mit Fahrzeit in Minuten

B	A	Viergstetten Wendeplatz
•	•	Thumhausen Kirche
• 1	• 1	1 -Abzw. Thumhausen
• 2	• 2	2 Obereinbuch
• 4	• 4	4 Schönhofen Brücke
• 5	• 5	5 Kühschlag
• 7	• 7	8 Eilsbrunn Brücke
• 9	• 9	10 -Kirche
• 11	• 11	12 -Marksteinstraße
• 13	• 14	15 Walderlebniszentrum
• 14	• 15	16 Riegling Kleinprüfening
• 15		Abzw. Riegling/Kleinprüfening
• 17		-Feuerwehr
• 18		-Abzw. Bahnhof
• 19		-Dorfplatz
• 20		-Abzw. Waldstraße
• 22		-Am Reitfeld
	• 16	17 -Vogelsang
	• 25	Rgbg Von-Müller-Gymnasium
• 28		24 -Boelckestraße
• 29	• 27	25 -Nibelungenstraße
• 30	• 28	26 -Augsburger Straße
• 31	• 29	27 -Theresienkirche
• 33	• 31	29 -Justizgebäude
• 34	• 32	30 -Fritz-Fend-Straße
• 34	• 33	31 -Hauptbahnhof West
• 35	• 35	33 -Hauptbahnhof

	Montag - Freitag							Samstag						
13														
14														
15														
16														
17														
18														
19														
20														
21	12 <sup><b>A</b><b>K</b></sup> <sub><b>W</b></sub>													
22														
23														
00	12 <sup><b>FR</b></sup> <sub><b>K</b></sub>							12 <sup><b>K</b></sup>						
01														
02	17 <sup><b>FR</b></sup> <sub><b>N</b></sub>							17 <sup><b>N</b></sup>						


<b>A</b>	
○	Regensburg Hauptbahnhof
●	Thumhausen Kirche
● 3	3 Viehhausen Jurastr.
● 4	4 -Kirche
● 5	5 -Rosenbuschstr.
● 6	6 -Reichenthalstr.
● 7	-Gewerbegebiet
● 8	Schneckenbach
● 10	Abzw. Reichenstetten
● 11	Saxberg
● 12	-Abzw. Bergmatting
●	8 Viehhausen Adlstein
●	9 -Kohlstadt

Am 24.12. und 31.12. Verkehr wie an Samstagen falls diese Tage nicht auf einen Sonntag fallen. Einschränkungen hierzu entnehmen Sie bitte der Tagespresse oder unter [www.rvv.de](http://www.rvv.de) Gültig ab 07.02.2026

**A** = fährt A      **N** = RVV Nachtbus N26/27      **FR** = nur freitags  
**K** = Kombifahrt RVV-Linie 26/27      **W** = ab Abzw. Bergmatting weiter über Alling - Bruckdorf - Sinzing nach Regensburg

**RVV****26/27**
**Ⓜ Thumhausen Kirche Steig 3**  
**► Regensburg Hauptbahnhof**

Fahrwege mit Fahrzeit in Minuten

	Montag - Freitag				Samstag				Sonn-/Feiertag			
06					58 <sup>K</sup>							
07												
08					28 <sup>K</sup>							
09												
10					28 <sup>K</sup>							
11									47 <sup>K</sup>			
12					28 <sup>K</sup>				47 <sup>K</sup>			
13												
14					28 <sup>K</sup>				47 <sup>K</sup>			
15												
16					58 <sup>K</sup>							
17									47 <sup>K</sup>			
18												
19					28 <sup>K</sup>				50 <sup>B</sup> <sub>K</sub>			
20												
21												
22												
23												
00	26 <sup>A</sup> <sub>K</sub> <sup>FR</sup>				26 <sup>A</sup> <sub>K</sub>							
01												
02	31 <sup>A</sup> <sub>N</sub> <sup>FR</sup>				31 <sup>A</sup> <sub>N</sub>							

<b>B</b>	<b>A</b>	
○	○	○ Haugenried Feuerwehrhaus
●	●	● Thumhausen Kirche
● 1	● 1	● 1 -Abzw. Thumhausen
● 2	● 2	● 2 Obereinbuch
● 4	● 4	● 4 Schönhofen Brücke
● 5	● 5	● 5 Kühschlag
● 7	● 7	● 7 Eilsbrunn Brücke
● 8	● 8	● 8 -Kirche
● 10	● 10	● 10 -Marksteinstraße
● 13	● 13	● 13 Walderlebniszentrum
● 14	● 14	● 14 Riegling Kleinprüfening
● 15		● 15 Sinzing Vogelsang
● 17		● 17 -Abzw. Waldstraße (Steig 1)
		● 19 -Schule
● 18		● 20 -Dorfplatz (Steig 1)
● 19		● 21 -Abzw. Bahnhof (Steig 1)
● 20		● 22 -Feuerwehr (Steig 1)
● 22	● 15	● 24 -Abzw. Riegling/Kleinprüfening
● 23		● 25 -Vogelsang
	● 17	● -Feuerwehr (Steig 2)
	● 18	● -Abzw. Bahnhof (Steig 2)
	● 19	● -Dorfplatz (Steig 2)
	● 19	● -Abzw. Waldstraße (Steig 2)
● 29	● 27	● 31 Regensburg Boelckestraße
● 30	● 28	● 32 -Nibelungenstraße
● 31	● 29	● 33 -Augsburger Straße
● 32	● 30	● 34 -Theresienkirche
● 34	● 32	● 36 -Justizgebäude
● 35	● 33	● 37 -Fritz-Fend-Straße
● 35	● 33	● 37 -Hauptbahnhof West
● 36	● 34	● 38 -Hauptbahnhof

Am 24.12. und 31.12. Verkehr wie an Samstagen falls diese Tage nicht auf einen Sonntag fallen. Einschränkungen hierzu entnehmen Sie bitte der Tagespresse oder unter [www.rvv.de](http://www.rvv.de) Gültig ab 07.02.2026

**A-B** = Fahrwege    **K** = Kombifahrt RVV-Linie 26/27    **N** = RVV Nachtbus N26/27    **FR** = nur freitags

Info: RVV-Kundenzentrum, Hemauerstr. 1, 93047 Regensburg, 0941-20 49 55 55, [www.rvv.de](http://www.rvv.de), Änderungen vorbehalten.

Nr. 480 Steig 3



	Montag - Freitag				Samstag				Sonn-/Feiertag			
05	30 <sup>27</sup>											
06	45 <sup>27</sup>	49 <sup>C 27</sup> <sub>s</sub>			59 <sup>A</sup> <sub>K</sub>							
07												
08	00 <sup>27</sup>				29 <sup>A</sup> <sub>K</sub>							
09	35 <sup>D</sup> <sub>27</sub>											
10					29 <sup>A</sup> <sub>K</sub>							
11									48 <sup>A</sup> <sub>K</sub>			
12					29 <sup>A</sup> <sub>K</sub>				48 <sup>A</sup> <sub>K</sub>			
13	00 <sup>27</sup>											
14	10 <sup>27</sup> <sub>s</sub>	15 <sup>27</sup>			29 <sup>A</sup> <sub>K</sub>				48 <sup>A</sup> <sub>K</sub>			
15												
16	00 <sup>27</sup>				59 <sup>A</sup> <sub>K</sub>							
17									48 <sup>A</sup> <sub>K</sub>			
18	05 <sup>27</sup>											
19					29 <sup>A</sup> <sub>K</sub>				51 <sup>E</sup> <sub>K</sub>			
20												
21												
22												
23												
00	27 <sup>B FR</sup> <sub>K</sub>				27 <sup>B</sup> <sub>K</sub>							
01												
02	32 <sup>B FR</sup> <sub>N</sub>				32 <sup>B</sup> <sub>N</sub>							

Am 24.12. und 31.12. Verkehr wie an Samstagen falls diese Tage nicht auf einen Sonntag fallen.  
 Einschränkungen hierzu entnehmen Sie bitte der Tagespresse oder unter [www.rvv.de](http://www.rvv.de)

Gültig ab 07.02.2026

**A - E** = Fahrwege  
**K** = Kombifahrt RVV-Linie 26/27  
**N** = RVV Nachtbus N26/27  
**s** = nur an Schultagen  
**FR** = nur freitags  
**27** = RVV-Linie 27

Fahrwege mit Fahrzeit in Minuten

E	D	C	B	A		Haugenried Feuerwehrhaus
•	•	•	•	•	•	Abzw. Thumhausen
• 1	• 1	• 1	• 1	• 1	• 1	Obereimbuch
• 3	• 3	• 3	• 3	• 3	• 3	Schönhofen Brücke
• 4	• 4	• 4	• 4	• 4	• 4	Kühschlag
• 6	• 6	• 6	• 6	• 6	• 6	Eilsbrunn Brücke
• 7	• 8	• 8	• 7	• 7	• 7	-Kirche
• 9	• 10	• 10	• 9	• 9	• 9	-Marksteinstraße
• 12	• 12	• 13	• 12	• 12	• 12	Walderlebniszentrum
• 13	• 13	• 14	• 13	• 13	• 13	Riegling Kleinprüfening
• 14				• 14		Sinzing Vogelsang
• 16				• 16		-Abzw. Waldstraße (Steig 1)
				• 18		-Schule
• 17				• 19		-Dorfplatz (Steig 1)
• 18				• 20		-Abzw. Bahnhof (Steig 1)
• 19				• 21		-Feuerwehr (Steig 1)
• 21	• 14		• 14	• 23		-Abzw. Riegling/Kleinprüfening
• 22		• 15		• 24	• 16	-Vogelsang
	• 16		• 16			-Feuerwehr (Steig 2)
	• 17		• 17			-Abzw. Bahnhof (Steig 2)
	• 18		• 18			-Dorfplatz (Steig 2)
	• 19		• 18			-Abzw. Waldstraße (Steig 2)
	• 21					-Am Reitfeld
• 28	• 27		• 26	• 30	• 23	Regensburg Boelckestraße
		• 24				-Von-Müller-Gymnasium
• 29	• 28	• 26	• 27	• 31	• 24	-Nibelungenstraße
• 30	• 29	• 27	• 28	• 32	• 25	-Augsburger Straße
• 31	• 30	• 28	• 29	• 33	• 26	-Theresienkirche
• 33	• 32	• 30	• 31	• 35	• 28	-Justizgebäude
• 34	• 33	• 31	• 32	• 36	• 29	-Fritz-Fend-Straße
• 34	• 33	• 32	• 32	• 36	• 29	-Hauptbahnhof West
• 35	• 34	• 34	• 33	• 37	• 31	-Hauptbahnhof

	Montag - Freitag				Samstag				Sonn-/Feiertag			
05	31 <sup>27</sup>											
06	46 <sup>27</sup>	50 <sup>C 27</sup> <sub>s</sub>										
07					00 <sup>A</sup> <sub>K</sub>							
08	01 <sup>27</sup>				30 <sup>A</sup> <sub>K</sub>							
09	36 <sup>D</sup> <sub>27</sub>											
10					30 <sup>A</sup> <sub>K</sub>							
11									49 <sup>A</sup> <sub>K</sub>			
12					30 <sup>A</sup> <sub>K</sub>				49 <sup>A</sup> <sub>K</sub>			
13	01 <sup>27</sup>											
14	11 <sup>27</sup> <sub>s</sub>	16 <sup>27</sup>			30 <sup>A</sup> <sub>K</sub>				49 <sup>A</sup> <sub>K</sub>			
15												
16	01 <sup>27</sup>											
17					00 <sup>A</sup> <sub>K</sub>				49 <sup>A</sup> <sub>K</sub>			
18	06 <sup>27</sup>											
19					30 <sup>A</sup> <sub>K</sub>				52 <sup>E</sup> <sub>K</sub>			
20												
21												
22												
23												
00	28 <sup>B FR</sup> <sub>K</sub>				28 <sup>B</sup> <sub>K</sub>							
01												
02	33 <sup>B FR</sup> <sub>N</sub>				33 <sup>B</sup> <sub>N</sub>							

Am 24.12. und 31.12. Verkehr wie an Samstagen falls diese Tage nicht auf einen Sonntag fallen.  
 Einschränkungen hierzu entnehmen Sie bitte der Tagespresse oder unter [www.rvv.de](http://www.rvv.de)

Gültig ab 07.02.2026

**A - E** = Fahrwege  
**K** = Kombifahrt RVV-Linie 26/27  
**N** = RVV Nachtbus N26/27  
**s** = nur an Schultagen  
**FR** = nur freitags  
**27** = RVV-Linie 27

Fahrwege mit Fahrzeit in Minuten

E	D	C	B	A		
•	•	•	•	•	•	Haugenried Feuerwehrhaus
•	•	•	•	•	•	Obereinbuch
• 2	• 2	• 2	• 2	• 2	• 2	2 Schönhofen Brücke
• 3	• 3	• 3	• 3	• 3	• 3	3 Kühschlag
• 5	• 5	• 5	• 5	• 5	• 5	6 Eilsbrunn Brücke
• 6	• 7	• 7	• 6	• 6	• 6	8 -Kirche
• 8	• 9	• 9	• 8	• 8	• 8	10 -Marksteinstraße
• 11	• 11	• 12	• 11	• 11	• 11	13 Walderlebniszentrum
• 12	• 12	• 13	• 12	• 12	• 12	14 Riegling Kleinprüfening
• 13				• 13		Sinzing Vogelsang
• 15				• 15		-Abzw. Waldstraße (Steig 1)
				• 17		-Schule
• 16				• 18		-Dorfplatz (Steig 1)
• 17				• 19		-Abzw. Bahnhof (Steig 1)
• 18				• 20		-Feuerwehr (Steig 1)
• 20	• 13		• 13	• 22		-Abzw. Riegling/Kleinprüfening
• 21		• 14		• 23	• 15	-Vogelsang
	• 15		• 15			-Feuerwehr (Steig 2)
	• 16		• 16			-Abzw. Bahnhof (Steig 2)
	• 17		• 17			-Dorfplatz (Steig 2)
	• 18		• 17			-Abzw. Waldstraße (Steig 2)
	• 20					-Am Reitfeld
• 27	• 26		• 25	• 29	• 22	Regensburg Boelckestraße
		• 23				-Von-Müller-Gymnasium
• 28	• 27	• 25	• 26	• 30	• 23	-Nibelungenstraße
• 29	• 28	• 26	• 27	• 31	• 24	-Augsburger Straße
• 30	• 29	• 27	• 28	• 32	• 25	-Theresienkirche
• 32	• 31	• 29	• 30	• 34	• 27	-Justizgebäude
• 33	• 32	• 30	• 31	• 35	• 28	-Fritz-Fend-Straße
• 33	• 32	• 31	• 31	• 35	• 28	-Hauptbahnhof West
• 34	• 33	• 33	• 32	• 36	• 30	-Hauptbahnhof

	Montag - Freitag				Samstag				Sonn-/Feiertag			
05	33 <sup>27</sup>											
06	48 <sup>27</sup>	52 <sup>C 27</sup> <sub>s</sub>										
07					02 <sup>A</sup> <sub>K</sub>							
08	03 <sup>27</sup>				32 <sup>A</sup> <sub>K</sub>							
09	38 <sup>D</sup> <sub>27</sub>											
10					32 <sup>A</sup> <sub>K</sub>							
11									51 <sup>A</sup> <sub>K</sub>			
12					32 <sup>A</sup> <sub>K</sub>				51 <sup>A</sup> <sub>K</sub>			
13	03 <sup>27</sup>											
14	13 <sup>27</sup> <sub>s</sub>	18 <sup>27</sup>			32 <sup>A</sup> <sub>K</sub>				51 <sup>A</sup> <sub>K</sub>			
15												
16	03 <sup>27</sup>											
17					02 <sup>A</sup> <sub>K</sub>				51 <sup>A</sup> <sub>K</sub>			
18	08 <sup>27</sup>											
19					32 <sup>A</sup> <sub>K</sub>				54 <sup>E</sup> <sub>K</sub>			
20												
21												
22												
23												
00	30 <sup>B FR</sup> <sub>K</sub>				30 <sup>B</sup> <sub>K</sub>							
01												
02	35 <sup>B FR</sup> <sub>N</sub>				35 <sup>B</sup> <sub>N</sub>							

Am 24.12. und 31.12. Verkehr wie an Samstagen falls diese Tage nicht auf einen Sonntag fallen.  
 Einschränkungen hierzu entnehmen Sie bitte der Tagespresse oder unter [www.rvv.de](http://www.rvv.de)

Gültig ab 07.02.2026

**A - E** = Fahrwege  
**K** = Kombifahrt RVV-Linie 26/27  
**N** = RVV Nachtbus N26/27  
**s** = nur an Schultagen  
**FR** = nur freitags  
**27** = RVV-Linie 27

Fahrwege mit Fahrzeit in Minuten

E	D	C	B	A		
•	•	•	•	•	•	Haugenried Feuerwehrhaus
•	•	•	•	•	•	Schönhofen Brücke
• 1	• 1	• 1	• 1	• 1	• 1	1 Kühschlag
• 3	• 3	• 3	• 3	• 3	• 3	4 Eilsbrunn Brücke
• 4	• 5	• 5	• 4	• 4	• 4	6 -Kirche
• 6	• 7	• 7	• 6	• 6	• 6	8 -Marksteinstraße
• 9	• 9	• 10	• 9	• 9	• 9	11 Walderlebniszentrum
• 10	• 10	• 11	• 10	• 10	• 10	12 Riegling Kleinprüfening
• 11				• 11		Sinzing Vogelsang
• 13				• 13		-Abzw. Waldstraße (Steig 1)
				• 15		-Schule
• 14				• 16		-Dorfplatz (Steig 1)
• 15				• 17		-Abzw. Bahnhof (Steig 1)
• 16				• 18		-Feuerwehr (Steig 1)
• 18	• 11		• 11	• 20		-Abzw. Riegling/Kleinprüfening
• 19		• 12	• 21	• 13		-Vogelsang
	• 13		• 13			-Feuerwehr (Steig 2)
	• 14		• 14			-Abzw. Bahnhof (Steig 2)
	• 15		• 15			-Dorfplatz (Steig 2)
	• 16		• 15			-Abzw. Waldstraße (Steig 2)
	• 18					-Am Reitfeld
• 25	• 24		• 23	• 27	• 20	Regensburg Boelckestraße
		• 21				-Von-Müller-Gymnasium
• 26	• 25	• 23	• 24	• 28	• 21	-Nibelungenstraße
• 27	• 26	• 24	• 25	• 29	• 22	-Augsburger Straße
• 28	• 27	• 25	• 26	• 30	• 23	-Theresienkirche
• 30	• 29	• 27	• 28	• 32	• 25	-Justizgebäude
• 31	• 30	• 28	• 29	• 33	• 26	-Fritz-Fend-Straße
• 31	• 30	• 29	• 29	• 33	• 26	-Hauptbahnhof West
• 32	• 31	• 31	• 30	• 34	• 28	-Hauptbahnhof

	Montag - Freitag				Samstag				Sonn-/Feiertag			
05	34 <sup>27</sup>											
06	49 <sup>27</sup>	53 <sup>C 27</sup> <sub>s</sub>										
07					03 <sup>A</sup> <sub>K</sub>							
08	04 <sup>27</sup>				33 <sup>A</sup> <sub>K</sub>							
09	39 <sup>D</sup> <sub>27</sub>											
10					33 <sup>A</sup> <sub>K</sub>							
11									52 <sup>A</sup> <sub>K</sub>			
12					33 <sup>A</sup> <sub>K</sub>				52 <sup>A</sup> <sub>K</sub>			
13	04 <sup>27</sup>											
14	14 <sup>27</sup> <sub>s</sub>	19 <sup>27</sup>			33 <sup>A</sup> <sub>K</sub>				52 <sup>A</sup> <sub>K</sub>			
15												
16	04 <sup>27</sup>											
17					03 <sup>A</sup> <sub>K</sub>				52 <sup>A</sup> <sub>K</sub>			
18	09 <sup>27</sup>											
19					33 <sup>A</sup> <sub>K</sub>				55 <sup>E</sup> <sub>K</sub>			
20												
21												
22												
23												
00	31 <sup>B FR</sup> <sub>K</sub>				31 <sup>B</sup> <sub>K</sub>							
01												
02	36 <sup>B FR</sup> <sub>N</sub>				36 <sup>B</sup> <sub>N</sub>							

Am 24.12. und 31.12. Verkehr wie an Samstagen falls diese Tage nicht auf einen Sonntag fallen.  
 Einschränkungen hierzu entnehmen Sie bitte der Tagespresse oder unter [www.rvv.de](http://www.rvv.de)

Gültig ab 07.02.2026

**A - E** = Fahrwege  
**K** = Kombifahrt RVV-Linie 26/27  
**N** = RVV Nachtbus N26/27  
**s** = nur an Schultagen  
**FR** = nur freitags  
**27** = RVV-Linie 27

Fahrwege mit Fahrzeit in Minuten

E	D	C	B	A		
•	•	•	•	•	•	Haugenried Feuerwehrhaus
•	•	•	•	•	•	Kühschlag
• 2	• 2	• 2	• 2	• 2	• 3	Eilsbrunn Brücke
• 3	• 4	• 4	• 3	• 3	• 5	-Kirche
• 5	• 6	• 6	• 5	• 5	• 7	-Marksteinstraße
• 8	• 8	• 9	• 8	• 8	• 10	Walderlebniszentrum
• 9	• 9	• 10	• 9	• 9	• 11	Riegling Kleinprüfening
• 10				• 10		Sinzing Vogelsang
• 12				• 12		-Abzw. Waldstraße (Steig 1)
				• 14		-Schule
• 13				• 15		-Dorfplatz (Steig 1)
• 14				• 16		-Abzw. Bahnhof (Steig 1)
• 15				• 17		-Feuerwehr (Steig 1)
• 17	• 10		• 10	• 19		-Abzw. Riegling/Kleinprüfening
• 18		• 11	• 20	• 12		-Vogelsang
	• 12		• 12			-Feuerwehr (Steig 2)
	• 13		• 13			-Abzw. Bahnhof (Steig 2)
	• 14		• 14			-Dorfplatz (Steig 2)
	• 15		• 14			-Abzw. Waldstraße (Steig 2)
	• 17					-Am Reitfeld
• 24	• 23		• 22	• 26	• 19	Regensburg Boelckestraße
		• 20				-Von-Müller-Gymnasium
• 25	• 24	• 22	• 23	• 27	• 20	-Nibelungenstraße
• 26	• 25	• 23	• 24	• 28	• 21	-Augsburger Straße
• 27	• 26	• 24	• 25	• 29	• 22	-Theresienkirche
• 29	• 28	• 26	• 27	• 31	• 24	-Justizgebäude
• 30	• 29	• 27	• 28	• 32	• 25	-Fritz-Fend-Straße
• 30	• 29	• 28	• 28	• 32	• 25	-Hauptbahnhof West
• 31	• 30	• 30	• 29	• 33	• 27	-Hauptbahnhof

	Montag - Freitag				Samstag				Sonn-/Feiertag			
05	35 <sup>27</sup>											
06	52 <sup>27</sup>	55 <sup>C<sup>27</sup><sub>s</sub></sup>										
07					06 <sup>A<sub>K</sub></sup>							
08	06 <sup>27</sup>				36 <sup>A<sub>K</sub></sup>							
09	41 <sup>D<sub>27</sub></sup>											
10					36 <sup>A<sub>K</sub></sup>							
11									54 <sup>A<sub>K</sub></sup>			
12					36 <sup>A<sub>K</sub></sup>				54 <sup>A<sub>K</sub></sup>			
13	05 <sup>27</sup>											
14	15 <sup>27<sub>s</sub></sup>	20 <sup>27</sup>			36 <sup>A<sub>K</sub></sup>				54 <sup>A<sub>K</sub></sup>			
15												
16	05 <sup>27</sup>											
17					06 <sup>A<sub>K</sub></sup>				54 <sup>A<sub>K</sub></sup>			
18	10 <sup>27</sup>											
19					36 <sup>A<sub>K</sub></sup>				57 <sup>E<sub>K</sub></sup>			
20												
21												
22												
23												
00	33 <sup>B<sub>FR</sub><sub>K</sub></sup>				33 <sup>B<sub>K</sub></sup>							
01												
02	38 <sup>B<sub>FR</sub><sub>N</sub></sup>				38 <sup>B<sub>N</sub></sup>							

Am 24.12. und 31.12. Verkehr wie an Samstagen falls diese Tage nicht auf einen Sonntag fallen.  
 Einschränkungen hierzu entnehmen Sie bitte der Tagespresse oder unter [www.rvv.de](http://www.rvv.de)

Gültig ab 07.02.2026

**A - E** = Fahrwege  
**K** = Kombifahrt RVV-Linie 26/27  
**N** = RVV Nachtbus N26/27  
**s** = nur an Schultagen  
**FR** = nur freitags  
**27** = RVV-Linie 27

Fahrwege mit Fahrzeit in Minuten

E	D	C	B	A		
•	•	•	•	•	•	Haugenried Feuerwehrhaus
•	•	•	•	•	•	Eilsbrunn Brücke
• 1	• 2	• 2	• 1	• 1	• 2	-Kirche
• 3	• 4	• 4	• 3	• 3	• 4	-Marksteinstraße
• 6	• 6	• 7	• 6	• 6	• 7	Walderlebniszentrum
• 7	• 7	• 8	• 7	• 7	• 8	Riegling Kleinprüfening
• 8				• 8		Sinzing Vogelsang
• 10				• 10		-Abzw. Waldstraße (Steig 1)
				• 12		-Schule
• 11				• 13		-Dorfplatz (Steig 1)
• 12				• 14		-Abzw. Bahnhof (Steig 1)
• 13				• 15		-Feuerwehr (Steig 1)
• 15	• 8		• 8	• 17		-Abzw. Riegling/Kleinprüfening
• 16		• 9		• 18	• 9	-Vogelsang
	• 10		• 10			-Feuerwehr (Steig 2)
	• 11		• 11			-Abzw. Bahnhof (Steig 2)
	• 12		• 12			-Dorfplatz (Steig 2)
	• 13		• 12			-Abzw. Waldstraße (Steig 2)
	• 15					-Am Reitfeld
• 22	• 21		• 20	• 24	• 16	Regensburg Boelckestraße
		• 18				-Von-Müller-Gymnasium
• 23	• 22	• 20	• 21	• 25	• 17	-Nibelungenstraße
• 24	• 23	• 21	• 22	• 26	• 18	-Augsburger Straße
• 25	• 24	• 22	• 23	• 27	• 19	-Theresienkirche
• 27	• 26	• 24	• 25	• 29	• 21	-Justizgebäude
• 28	• 27	• 25	• 26	• 30	• 22	-Fritz-Fend-Straße
• 28	• 27	• 26	• 26	• 30	• 22	-Hauptbahnhof West
• 29	• 28	• 28	• 27	• 31	• 24	-Hauptbahnhof

	Montag - Freitag				Samstag				Sonn-/Feiertag			
05	36 <sup>27</sup>											
06	54 <sup>27</sup>	57 <sup>C<sup>27</sup><sub>s</sub></sup>										
07					07 <sup>A<sub>K</sub></sup>							
08	08 <sup>27</sup>				37 <sup>A<sub>K</sub></sup>							
09	43 <sup>D<sub>27</sub></sup>											
10					37 <sup>A<sub>K</sub></sup>							
11									55 <sup>A<sub>K</sub></sup>			
12					37 <sup>A<sub>K</sub></sup>				55 <sup>A<sub>K</sub></sup>			
13	06 <sup>27</sup>											
14	16 <sup>27<sub>s</sub></sup>	21 <sup>27</sup>			37 <sup>A<sub>K</sub></sup>				55 <sup>A<sub>K</sub></sup>			
15												
16	06 <sup>27</sup>											
17					07 <sup>A<sub>K</sub></sup>				55 <sup>A<sub>K</sub></sup>			
18	11 <sup>27</sup>											
19					37 <sup>A<sub>K</sub></sup>				58 <sup>E<sub>K</sub></sup>			
20												
21												
22												
23												
00	34 <sup>B<sub>FR</sub><sub>K</sub></sup>				34 <sup>B<sub>K</sub></sup>							
01												
02	39 <sup>B<sub>FR</sub><sub>N</sub></sup>				39 <sup>B<sub>N</sub></sup>							

Am 24.12. und 31.12. Verkehr wie an Samstagen falls diese Tage nicht auf einen Sonntag fallen.  
 Einschränkungen hierzu entnehmen Sie bitte der Tagespresse oder unter [www.rvv.de](http://www.rvv.de)

Gültig ab 07.02.2026

**A - E** = Fahrwege      **N** = RVV Nachtbus N26/27      **s** = nur an Schultagen      **FR** = nur freitags  
**K** = Kombifahrt RVV-Linie 26/27      **27** = RVV-Linie 27

Fahrwege mit Fahrzeit in Minuten

E	D	C	B	A		
•	•	•	•	•	•	Haugenried Feuerwehrhaus
•	•	•	•	•	•	Eilsbrunn Kirche
• 2	• 2	• 2	• 2	• 2	• 2	2 -Marksteinstraße
• 5	• 4	• 5	• 5	• 5	• 5	5 Walderlebniszentrum
• 6	• 5	• 6	• 6	• 6	• 6	6 Riegling Kleinprüfening
• 7				• 7		Sinzing Vogelsang
• 9				• 9		-Abzw. Waldstraße (Steig 1)
				• 11		-Schule
• 10				• 12		-Dorfplatz (Steig 1)
• 11				• 13		-Abzw. Bahnhof (Steig 1)
• 12				• 14		-Feuerwehr (Steig 1)
• 14	• 6		• 7	• 16		-Abzw. Riegling/Kleinprüfening
• 15		• 7		• 17	• 7	7 -Vogelsang
	• 8		• 9			-Feuerwehr (Steig 2)
	• 9		• 10			-Abzw. Bahnhof (Steig 2)
	• 10		• 11			-Dorfplatz (Steig 2)
	• 11		• 11			-Abzw. Waldstraße (Steig 2)
	• 13					-Am Reitfeld
• 21	• 19		• 19	• 23	• 14	Regensburg Boelckestraße
		• 16				-Von-Müller-Gymnasium
• 22	• 20	• 18	• 20	• 24	• 15	-Nibelungenstraße
• 23	• 21	• 19	• 21	• 25	• 16	-Augsburger Straße
• 24	• 22	• 20	• 22	• 26	• 17	-Theresienkirche
• 26	• 24	• 22	• 24	• 28	• 19	-Justizgebäude
• 27	• 25	• 23	• 25	• 29	• 20	-Fritz-Fend-Straße
• 27	• 25	• 24	• 25	• 29	• 20	-Hauptbahnhof West
• 28	• 26	• 26	• 26	• 30	• 22	-Hauptbahnhof

	Montag - Freitag				Samstag				Sonn-/Feiertag			
05	38 <sup>27</sup>											
06	56 <sup>27</sup>	59 <sup>C<sup>27</sup><sub>s</sub></sup>										
07					09 <sup>A<sub>K</sub></sup>							
08	10 <sup>27</sup>				39 <sup>A<sub>K</sub></sup>							
09	45 <sup>D<sub>27</sub></sup>											
10					39 <sup>A<sub>K</sub></sup>							
11									57 <sup>A<sub>K</sub></sup>			
12					39 <sup>A<sub>K</sub></sup>				57 <sup>A<sub>K</sub></sup>			
13	08 <sup>27</sup>											
14	18 <sup>27<sub>s</sub></sup>	23 <sup>27</sup>			39 <sup>A<sub>K</sub></sup>				57 <sup>A<sub>K</sub></sup>			
15												
16	08 <sup>27</sup>											
17					09 <sup>A<sub>K</sub></sup>				57 <sup>A<sub>K</sub></sup>			
18	13 <sup>27</sup>											
19					39 <sup>A<sub>K</sub></sup>							
20									00 <sup>E<sub>K</sub></sup>			
21												
22												
23												
00	36 <sup>B<sub>K</sub>FR</sup>				36 <sup>B<sub>K</sub></sup>							
01												
02	41 <sup>B<sub>N</sub>FR</sup>				41 <sup>B<sub>N</sub></sup>							

Fahrwege mit Fahrzeit in Minuten

E	D	C	B	A	
•	•	•	•	•	Haugenried Feuerwehrhaus
•	•	•	•	•	Eilsbrunn Marksteinstraße
• 3	• 2	• 3	• 3	• 3	3 Walderlebniszentrum
• 4	• 3	• 4	• 4	• 4	4 Riegling Kleinprüfening
• 5				• 5	Sinzing Vogelsang
• 7				• 7	-Abzw. Waldstraße (Steig 1)
				• 9	-Schule
• 8				• 10	-Dorfplatz (Steig 1)
• 9				• 11	-Abzw. Bahnhof (Steig 1)
• 10				• 12	-Feuerwehr (Steig 1)
• 12	• 4		• 5	• 14	-Abzw. Riegling/Kleinprüfening
• 13		• 5		• 15	5 -Vogelsang
	• 6		• 7		-Feuerwehr (Steig 2)
	• 7		• 8		-Abzw. Bahnhof (Steig 2)
	• 8		• 9		-Dorfplatz (Steig 2)
	• 9		• 9		-Abzw. Waldstraße (Steig 2)
	• 11				-Am Reitfeld
• 19	• 17		• 17	• 21	12 Regensburg Boelckestraße
		• 14			-Von-Müller-Gymnasium
• 20	• 18	• 16	• 18	• 22	13 -Nibelungenstraße
• 21	• 19	• 17	• 19	• 23	14 -Augsburger Straße
• 22	• 20	• 18	• 20	• 24	15 -Theresienkirche
• 24	• 22	• 20	• 22	• 26	17 -Justizgebäude
• 25	• 23	• 21	• 23	• 27	18 -Fritz-Fend-Straße
• 25	• 23	• 22	• 23	• 27	18 -Hauptbahnhof West
• 26	• 24	• 24	• 24	• 28	20 -Hauptbahnhof

Am 24.12. und 31.12. Verkehr wie an Samstagen falls diese Tage nicht auf einen Sonntag fallen.  
 Einschränkungen hierzu entnehmen Sie bitte der Tagespresse oder unter [www.rvv.de](http://www.rvv.de)

Gültig ab 07.02.2026

**A - E** = Fahrwege**N** = RVV Nachtbus N26/27**s** = nur an Schultagen**FR** = nur freitags**K** = Kombifahrt RVV-Linie 26/27**27** = RVV-Linie 27

	Montag - Freitag				Samstag				Sonn-/Feiertag			
05	40 <sup>27</sup>											
06	59 <sup>27</sup>											
07	02 <sup>C<sup>27</sup><sub>s</sub></sup>				12 <sup>A<sub>K</sub></sup>							
08	12 <sup>27</sup>				42 <sup>A<sub>K</sub></sup>							
09	47 <sup>D<sup>27</sup></sup>											
10					42 <sup>A<sub>K</sub></sup>							
11												
12					42 <sup>A<sub>K</sub></sup>				00 <sup>A<sub>K</sub></sup>			
13	10 <sup>27</sup>								00 <sup>A<sub>K</sub></sup>			
14	20 <sup>27<sub>s</sub></sup>	25 <sup>27</sup>			42 <sup>A<sub>K</sub></sup>							
15									00 <sup>A<sub>K</sub></sup>			
16	10 <sup>27</sup>											
17					12 <sup>A<sub>K</sub></sup>							
18	15 <sup>27</sup>								00 <sup>A<sub>K</sub></sup>			
19					42 <sup>A<sub>K</sub></sup>							
20									03 <sup>E<sub>K</sub></sup>			
21												
22												
23												
00	39 <sup>B<sub>K</sub>FR</sup>				39 <sup>B<sub>K</sub></sup>							
01												
02	44 <sup>B<sub>N</sub>FR</sup>				44 <sup>B<sub>N</sub></sup>							

Fahrwege mit Fahrzeit in Minuten

E	D	C	B	A	
•	•	•	•	•	Haugenried Feuerwehrhaus
•	•	•	•	•	Walderlebniszentrum
• 1	• 1	• 1	• 1	• 1	Riegling Kleinprüfening
• 2			• 2		Sinzing Vogelsang
• 4			• 4		-Abzw. Waldstraße (Steig 1)
			• 6		-Schule
• 5			• 7		-Dorfplatz (Steig 1)
• 6			• 8		-Abzw. Bahnhof (Steig 1)
• 7			• 9		-Feuerwehr (Steig 1)
• 9	• 2		• 2	• 11	-Abzw. Riegling/Kleinprüfening
• 10		• 2	• 12	• 2	-Vogelsang
	• 4		• 4		-Feuerwehr (Steig 2)
	• 5		• 5		-Abzw. Bahnhof (Steig 2)
	• 6		• 6		-Dorfplatz (Steig 2)
	• 7		• 6		-Abzw. Waldstraße (Steig 2)
	• 9				-Am Reitfeld
• 16	• 15		• 14	• 18	9 Regensburg Boelckestraße
		• 11			-Von-Müller-Gymnasium
• 17	• 16	• 13	• 15	• 19	• 10 -Nibelungenstraße
• 18	• 17	• 14	• 16	• 20	• 11 -Augsburger Straße
• 19	• 18	• 15	• 17	• 21	• 12 -Theresienkirche
• 21	• 20	• 17	• 19	• 23	• 14 -Justizgebäude
• 22	• 21	• 18	• 20	• 24	• 15 -Fritz-Fend-Straße
• 22	• 21	• 19	• 20	• 24	• 15 -Hauptbahnhof West
• 23	• 22	• 21	• 21	• 25	• 17 -Hauptbahnhof

Am 24.12. und 31.12. Verkehr wie an Samstagen falls diese Tage nicht auf einen Sonntag fallen.  
 Einschränkungen hierzu entnehmen Sie bitte der Tagespresse oder unter [www.rvv.de](http://www.rvv.de)

Gültig ab 07.02.2026

**A - E** = Fahrwege**N** = RVV Nachtbus N26/27**s** = nur an Schultagen**FR** = nur freitags**K** = Kombifahrt RVV-Linie 26/27**27** = RVV-Linie 27



	Montag - Freitag				Samstag				Sonn-/Feiertag			
05	41 <sup>27</sup>											
06												
07	00 <sup>27</sup>	03 <sup>C27</sup> <sub>s</sub>			13 <sup>A</sup> <sub>K</sub>							
08	13 <sup>27</sup>				43 <sup>A</sup> <sub>K</sub>							
09	48 <sup>D</sup> <sub>27</sub>											
10					43 <sup>A</sup> <sub>K</sub>							
11												
12					43 <sup>A</sup> <sub>K</sub>				01 <sup>A</sup> <sub>K</sub>			
13	11 <sup>27</sup>								01 <sup>A</sup> <sub>K</sub>			
14	21 <sup>27</sup> <sub>s</sub>	26 <sup>27</sup>			43 <sup>A</sup> <sub>K</sub>							
15									01 <sup>A</sup> <sub>K</sub>			
16	11 <sup>27</sup>											
17					13 <sup>A</sup> <sub>K</sub>							
18	16 <sup>27</sup>								01 <sup>A</sup> <sub>K</sub>			
19					43 <sup>A</sup> <sub>K</sub>							
20									04 <sup>E</sup> <sub>K</sub>			
21												
22												
23												
00	40 <sup>B</sup> <sub>K</sub> <sup>FR</sup>				40 <sup>B</sup> <sub>K</sub>							
01												
02	45 <sup>B</sup> <sub>N</sub> <sup>FR</sup>				45 <sup>B</sup> <sub>N</sub>							

Fahrwege mit Fahrzeit in Minuten

E	D	C	B	A		Haugenried Feuerwehrhaus
●	○	○	○	○	○	
●	●	●	●	●	●	Riegling Kleinprüfening
● 1				● 1		Sinzing Vogelsang
● 3				● 3		-Abzw. Waldstraße (Steig 1)
				● 5		-Schule
● 4				● 6		-Dorfplatz (Steig 1)
● 5				● 7		-Abzw. Bahnhof (Steig 1)
● 6				● 8		-Feuerwehr (Steig 1)
● 8	● 1		● 1	● 10		-Abzw. Riegling/Kleinprüfening
● 9		● 1		● 11	● 1	-Vogelsang
	● 3		● 3			-Feuerwehr (Steig 2)
	● 4		● 4			-Abzw. Bahnhof (Steig 2)
	● 5		● 5			-Dorfplatz (Steig 2)
	● 6		● 5			-Abzw. Waldstraße (Steig 2)
	● 8					-Am Reitfeld
● 15	● 14		● 13	● 17	● 8	Regensburg Boelckestraße
		● 10				-Von-Müller-Gymnasium
● 16	● 15	● 12	● 14	● 18	● 9	-Nibelungenstraße
● 17	● 16	● 13	● 15	● 19	● 10	-Augsburger Straße
● 18	● 17	● 14	● 16	● 20	● 11	-Theresienkirche
● 20	● 19	● 16	● 18	● 22	● 13	-Justizgebäude
● 21	● 20	● 17	● 19	● 23	● 14	-Fritz-Fend-Straße
● 21	● 20	● 18	● 19	● 23	● 14	-Hauptbahnhof West
● 22	● 21	● 20	● 20	● 24	● 16	-Hauptbahnhof

Am 24.12. und 31.12. Verkehr wie an Samstagen falls diese Tage nicht auf einen Sonntag fallen.  
 Einschränkungen hierzu entnehmen Sie bitte der Tagespresse oder unter [www.rvv.de](http://www.rvv.de)

Gültig ab 07.02.2026


**A - E** = Fahrwege  
**K** = Kombifahrt RVV-Linie 26/27  
**N** = RVV Nachtbus N26/27  
**s** = nur an Schultagen  
**FR** = nur freitags  
**27** = RVV-Linie 27

	Montag - Freitag					Samstag				Sonn-/Feiertag			
05	44 <sup>26</sup>												
06	39 <sup>26</sup>												
07	04 <sup>26</sup> <sub>s</sub>	06 <sup>26</sup>	23 <sup>C26</sup> <sub>s</sub>			23 <sup>K</sup>							
08	08 <sup>26</sup>					53 <sup>K</sup>							
09	21 <sup>26</sup>	49 <sup>B27</sup>											
10						53 <sup>K</sup>							
11													
12	17 <sup>26</sup>					53 <sup>K</sup>				11 <sup>K</sup>			
13	17 <sup>26</sup>									11 <sup>K</sup>			
14	20 <sup>26</sup> <sub>s</sub>					53 <sup>K</sup>							
15	17 <sup>26</sup>									11 <sup>K</sup>			
16													
17	17 <sup>26</sup>					23 <sup>K</sup>							
18	37 <sup>26</sup>									11 <sup>K</sup>			
19	17 <sup>26</sup>					53 <sup>K</sup>							
20										12 <sup>K</sup>			
21	39 <sup>K</sup>												
22													
23													
00	41 <sup>A<sub>K</sub>FR</sup>					41 <sup>A<sub>K</sub></sup>							
01													
02	46 <sup>A<sub>N</sub>FR</sup>					46 <sup>A<sub>N</sub></sup>							

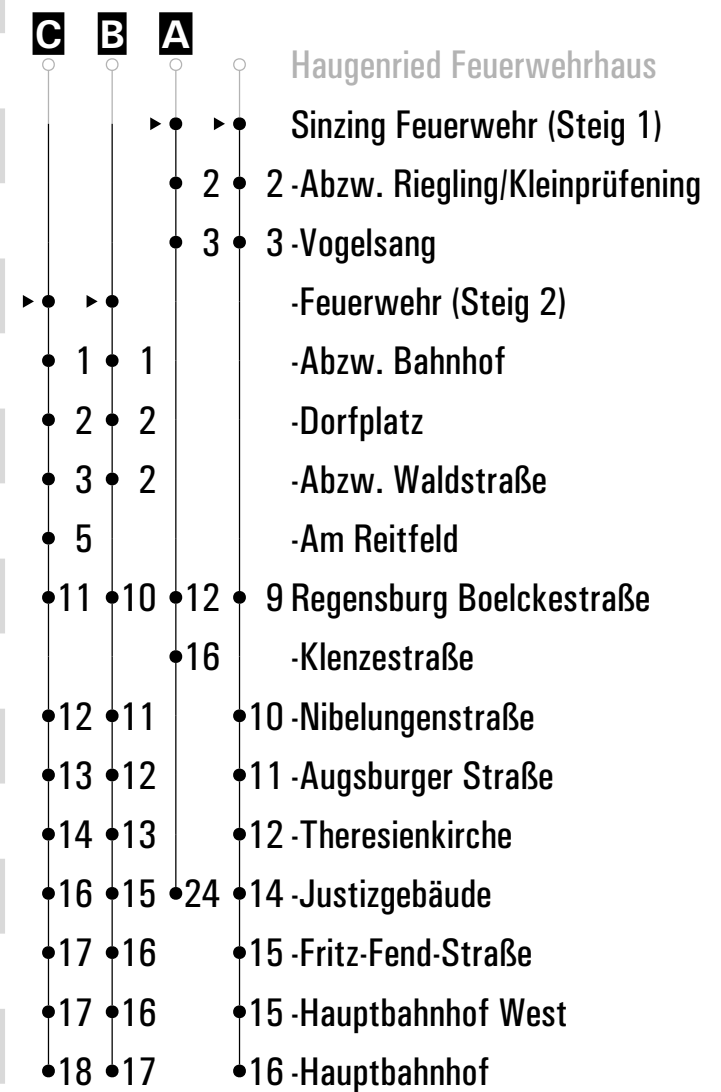


Am 24.12. und 31.12. Verkehr wie an Samstagen falls diese Tage nicht auf einen Sonntag fallen. Einschränkungen hierzu    Gültig ab 07.02.2026  
entnehmen Sie bitte der Tagespresse oder unter [www.rvv.de](http://www.rvv.de)

**A - C** = Fahrwege                      **N** = RVV Nachtbus N26/27                      **26** = RVV-Linie 26                      **27** = RVV-Linie 27                      **s** = nur an Schultagen                      **FR** = nur freitags  
**K** = Kombifahrt RVV-Linie 26/27

	Montag - Freitag					Samstag				Sonn-/Feiertag			
05	42 <sup>26</sup>												
06	37 <sup>26</sup>												
07	02 <sup>26</sup> <sub>s</sub>	04 <sup>26</sup>	21 <sup>A26</sup> <sub>s</sub>			21 <sup>K</sup>							
08	06 <sup>26</sup>					51 <sup>K</sup>							
09	19 <sup>26</sup>	51 <sup>C2</sup> <sub>27</sub>											
10						51 <sup>K</sup>							
11													
12	15 <sup>26</sup>					51 <sup>K</sup>				09 <sup>K</sup>			
13	15 <sup>26</sup>									09 <sup>K</sup>			
14	18 <sup>26</sup> <sub>s</sub>					51 <sup>K</sup>							
15	15 <sup>26</sup>									09 <sup>K</sup>			
16													
17	15 <sup>26</sup>					21 <sup>K</sup>							
18	35 <sup>26</sup>									09 <sup>K</sup>			
19	15 <sup>26</sup>					51 <sup>K</sup>							
20										10 <sup>K</sup>			
21	37 <sup>K</sup>												
22													
23													
00	43 <sup>B2</sup> <sub>FRK</sub>					43 <sup>B2</sup> <sub>K</sub>							
01													
02	48 <sup>B2</sup> <sub>FRN</sub>					48 <sup>B2</sup> <sub>N</sub>							

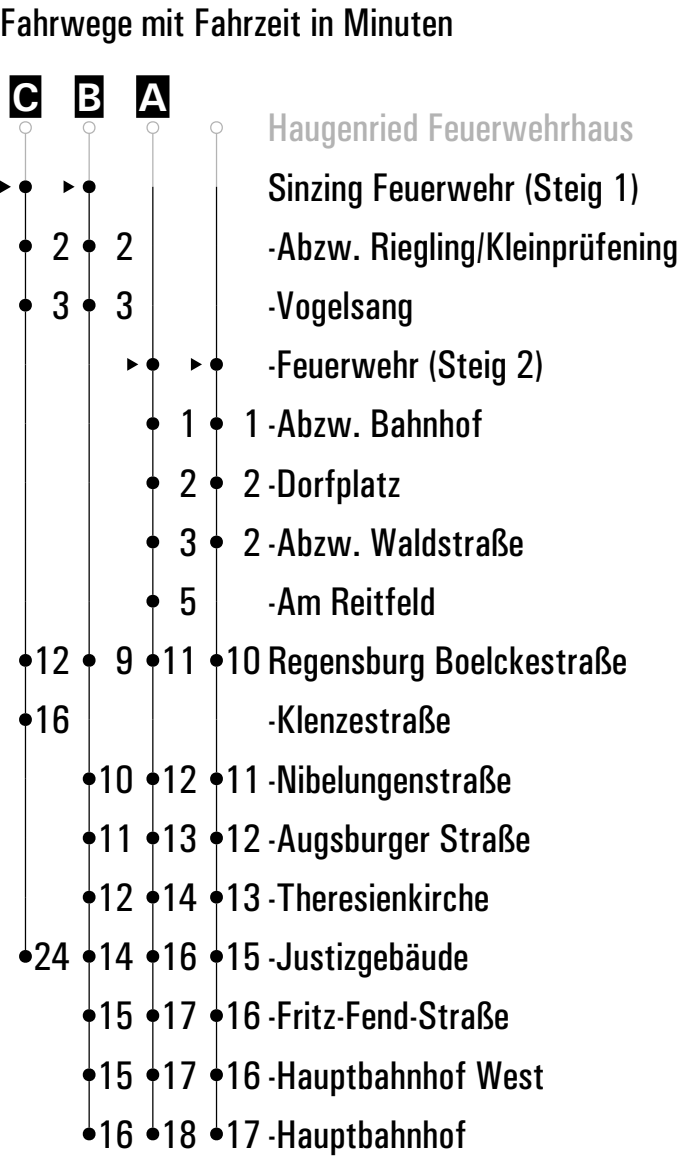
### Fahrwege mit Fahrzeit in Minuten



Am 24.12. und 31.12. Verkehr wie an Samstagen falls diese Tage nicht auf einen Sonntag fallen. Einschränkungen hierzu entnehmen Sie bitte der Tagespresse oder unter [www.rvv.de](http://www.rvv.de) Gültig ab 07.02.2026

**A** - **C** = Fahrwege      **K** = Kombifahrt RVV-Linie 26/27      **26** = RVV-Linie 26      **27** = RVV-Linie 27      **s** = nur an Schultagen      **FR** = nur freitags  
**2** = Abfahrt an Steig 2      **N** = RVV Nachtbus N26/27

	Montag - Freitag					Samstag				Sonn-/Feiertag			
05	42	B1											
06	37	B1											
07	02	B1	04	B1	21	C1							
08	06	B1											
09	19	B1	51	A									
10													
11													
12	15	B1								09	B1		
13	15	B1								09	B1		
14	18	B1											
15	15	B1								09	B1		
16													
17	15	B1											
18	35	B1								09	B1		
19	15	B1											
20										10	B1		
21	37	B1											
22													
23													
00	43	FR											
01													
02	48	FR											



Am 24.12. und 31.12. Verkehr wie an Samstagen falls diese Tage nicht auf einen Sonntag fallen. Einschränkungen hierzu    Gültig ab 07.02.2026 entnehmen Sie bitte der Tagespresse oder unter [www.rvv.de](http://www.rvv.de)

A - C

= Fahrwege

K

= Kombifahrt RVV-Linie 26/27

26

= RVV-Linie 26

27

= RVV-Linie 27

s

= nur an Schultagen

FR

= nur freitags

1

= Abfahrt an Steig 1

N

= RVV Nachtbus N26/27

	Montag - Freitag					Samstag				Sonn-/Feiertag			
05	41 <sup>26</sup>												
06	35 <sup>26</sup>												
07	00 <sup>26</sup> <sub>s</sub>	02 <sup>26</sup>	19 <sup>A26</sup> <sub>s</sub>			20 <sup>K</sup>							
08	05 <sup>26</sup>					50 <sup>K</sup>							
09	17 <sup>26</sup>	52 <sup>C2</sup> <sub>27</sub>											
10						50 <sup>K</sup>							
11													
12	13 <sup>26</sup>					50 <sup>K</sup>				08 <sup>K</sup>			
13	13 <sup>26</sup>									08 <sup>K</sup>			
14	16 <sup>26</sup> <sub>s</sub>					50 <sup>K</sup>							
15	13 <sup>26</sup>									08 <sup>K</sup>			
16													
17	13 <sup>26</sup>					20 <sup>K</sup>							
18	33 <sup>26</sup>									08 <sup>K</sup>			
19	13 <sup>26</sup>					50 <sup>K</sup>							
20										09 <sup>K</sup>			
21	36 <sup>K</sup>												
22													
23													
00	44 <sup>B2</sup> <sub>FRK</sub>					44 <sup>B2</sup> <sub>K</sub>							
01													
02	49 <sup>B2</sup> <sub>FRN</sub>					49 <sup>B2</sup> <sub>N</sub>							



Am 24.12. und 31.12. Verkehr wie an Samstagen falls diese Tage nicht auf einen Sonntag fallen. Einschränkungen hierzu    Gültig ab 07.02.2026 entnehmen Sie bitte der Tagespresse oder unter [www.rvv.de](http://www.rvv.de)

**A - C** = Fahrwege      **K** = Kombifahrt RVV-Linie 26/27      **26** = RVV-Linie 26      **27** = RVV-Linie 27      **s** = nur an Schultagen      **FR** = nur freitags  
**2** = Abfahrt an Steig 2      **N** = RVV Nachtbus N26/27

	Montag - Freitag					Samstag				Sonn-/Feiertag			
05	41	B1 26											
06	35	B1 26											
07	00	B1 26s	02	B1 26	19	C1 26s		20	B1 K				
08	05	B1 26						50	B1 K				
09	17	B1 26	52	A 27									
10								50	B1 K				
11													
12	13	B1 26						50	B1 K			08	B1 K
13	13	B1 26										08	B1 K
14	16	B1 26s						50	B1 K				
15	13	B1 26										08	B1 K
16													
17	13	B1 26						20	B1 K				
18	33	B1 26										08	B1 K
19	13	B1 26						50	B1 K				
20												09	B1 K
21	36	B1 K											
22													
23													
00	44	FR K						44	K				
01													
02	49	FR N						49	N				



Am 24.12. und 31.12. Verkehr wie an Samstagen falls diese Tage nicht auf einen Sonntag fallen. Einschränkungen hierzu    Gültig ab 07.02.2026 entnehmen Sie bitte der Tagespresse oder unter [www.rvv.de](http://www.rvv.de)

**A - C** = Fahrwege                      **K** = Kombifahrt RVV-Linie 26/27                      **26** = RVV-Linie 26                      **27** = RVV-Linie 27                      **s** = nur an Schultagen                      **FR** = nur freitags  
**1** = Abfahrt an Steig 1                      **N** = RVV Nachtbus N26/27


	Montag - Freitag					Samstag				Sonn-/Feiertag			
05	41 <sup>26</sup>												
06	35 <sup>26</sup>	59 <sup>26</sup> <sub>s</sub>											
07	01 <sup>26</sup> <sub>s</sub>	02 <sup>26</sup> <sub>sf</sub>	19 <sup>A 26</sup> <sub>s</sub>			19 <sup>K</sup>							
08	04 <sup>26</sup>					49 <sup>K</sup>							
09	17 <sup>26</sup>	53 <sup>C 2</sup> <sub>27</sub>											
10						49 <sup>K</sup>							
11													
12	13 <sup>26</sup>					49 <sup>K</sup>				07 <sup>K</sup>			
13	13 <sup>26</sup>									07 <sup>K</sup>			
14	16 <sup>26</sup> <sub>s</sub>					49 <sup>K</sup>							
15	13 <sup>26</sup>									07 <sup>K</sup>			
16													
17	13 <sup>26</sup>					19 <sup>K</sup>							
18	33 <sup>26</sup>									07 <sup>K</sup>			
19	13 <sup>26</sup>					49 <sup>K</sup>							
20										08 <sup>K</sup>			
21	35 <sup>K</sup>												
22													
23													
00	45 <sup>B 2</sup> <sub>FR K</sub>					45 <sup>B 2</sup> <sub>K</sub>							
01													
02	50 <sup>B 2</sup> <sub>FR N</sub>					50 <sup>B 2</sup> <sub>N</sub>							



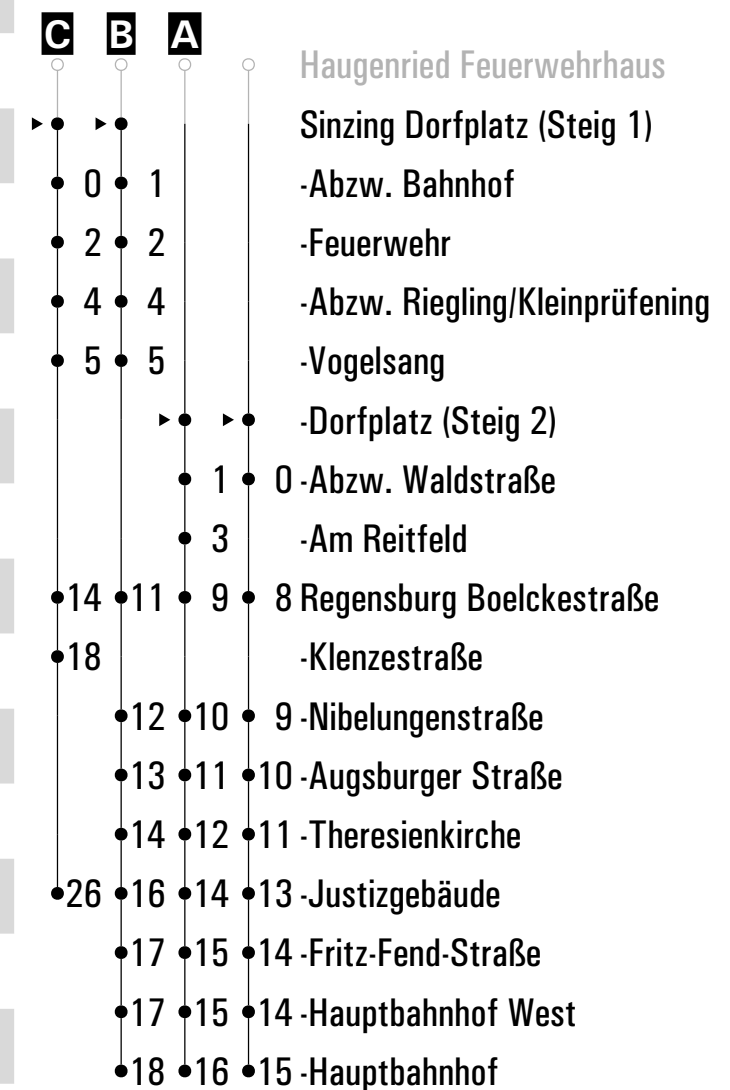
Am 24.12. und 31.12. Verkehr wie an Samstagen falls diese Tage nicht auf einen Sonntag fallen. Einschränkungen hierzu entnehmen Sie bitte der Tagespresse oder unter [www.rvv.de](http://www.rvv.de) Gültig ab 07.02.2026

**A - C** = Fahrwege      **K** = Kombifahrt RVV-Linie 26/27      **26** = RVV-Linie 26      **s** = nur an Schultagen      **sf** = nur an schulfreien Tagen      **FR** = nur freitags  
**2** = Abfahrt an Steig 2      **N** = RVV Nachtbus N26/27      **27** = RVV-Linie 27



	Montag - Freitag					Samstag				Sonn-/Feiertag			
05	41	<div><div>B1</div><div>26</div></div>											
06	35	<div><div>B1</div><div>26</div></div>	59	<div><div>B1</div><div>26s</div></div>									
07	01	<div><div>B1</div><div>26s</div></div>	02	<div><div>B1</div><div>26sf</div></div>	19	<div><div>C1</div><div>26s</div></div>		19	<div><div>B1</div><div>K</div></div>				
08	04	<div><div>B1</div><div>26</div></div>						49	<div><div>B1</div><div>K</div></div>				
09	17	<div><div>B1</div><div>26</div></div>	53	<div><div>A</div><div>27</div></div>									
10								49	<div><div>B1</div><div>K</div></div>				
11													
12	13	<div><div>B1</div><div>26</div></div>						49	<div><div>B1</div><div>K</div></div>			07	<div><div>B1</div><div>K</div></div>
13	13	<div><div>B1</div><div>26</div></div>										07	<div><div>B1</div><div>K</div></div>
14	16	<div><div>B1</div><div>26s</div></div>						49	<div><div>B1</div><div>K</div></div>				
15	13	<div><div>B1</div><div>26</div></div>										07	<div><div>B1</div><div>K</div></div>
16													
17	13	<div><div>B1</div><div>26</div></div>						19	<div><div>B1</div><div>K</div></div>				
18	33	<div><div>B1</div><div>26</div></div>										07	<div><div>B1</div><div>K</div></div>
19	13	<div><div>B1</div><div>26</div></div>						49	<div><div>B1</div><div>K</div></div>				
20												08	<div><div>B1</div><div>K</div></div>
21	35	<div><div>B1</div><div>K</div></div>											
22													
23													
00	45	<div><div>FR</div><div>K</div></div>						45	<div><div>K</div></div>				
01													
02	50	<div><div>FR</div><div>N</div></div>						50	<div><div>N</div></div>				

### Fahrwege mit Fahrzeit in Minuten



Am 24.12. und 31.12. Verkehr wie an Samstagen falls diese Tage nicht auf einen Sonntag fallen. Einschränkungen hierzu entnehmen Sie bitte der Tagespresse oder unter [www.rvv.de](http://www.rvv.de) Gültig ab 07.02.2026

**A** - **C** = Fahrwege      **K** = Kombifahrt RVV-Linie 26/27      **26** = RVV-Linie 26      **s** = nur an Schultagen      **sf** = nur an schulfreien Tagen      **FR** = nur freitags  
**1** = Abfahrt an Steig 1      **N** = RVV Nachtbus N26/27      **27** = RVV-Linie 27



RVV

26/27

H

Sinzing Abzw. Waldstraße Steig 1

Regensburg Hauptbahnhof

	Montag - Freitag	Samstag	Sonn-/Feiertag
05	38 <sup>26</sup>		
06	31 <sup>26</sup> 56 <sup>A 26</sup> <sub>s</sub>		
07	01 <sup>B 26</sup> <sub>sf</sub> 15 <sup>C 26</sup> <sub>s</sub>	16 <sup>K</sup>	
08	01 <sup>26</sup>	46 <sup>K</sup>	
09	15 <sup>A 26</sup> 54 <sup>E 2</sup> <sub>27</sub>		
10		46 <sup>K</sup>	
11			
12	11 <sup>26</sup>	46 <sup>K</sup>	04 <sup>K</sup>
13	11 <sup>26</sup>		04 <sup>K</sup>
14	14 <sup>26</sup> <sub>s</sub>	46 <sup>K</sup>	
15	11 <sup>26</sup>		04 <sup>K</sup>
16			
17	11 <sup>26</sup>	16 <sup>K</sup>	
18	31 <sup>26</sup>		04 <sup>K</sup>
19	11 <sup>26</sup>	46 <sup>K</sup>	
20			07 <sup>B K</sup>
21	32 <sup>K</sup>		
22			
23			
00	45 <sup>D 2</sup> <sub>FR K</sub>	45 <sup>D 2</sup> <sub>K</sub>	
01			
02	50 <sup>D 2</sup> <sub>FR N</sub>	50 <sup>D 2</sup> <sub>N</sub>	

Am 24.12. und 31.12. Verkehr wie an Samstagen falls diese Tage nicht auf einen Sonntag fallen.  
Einschränkungen hierzu entnehmen Sie bitte der Tagespresse oder unter [www.rvv.de](http://www.rvv.de)

Gültig ab 07.02.2026

A - E

= Fahrwege

2

= Abfahrt an Steig 2

K

= Kombifahrt RVV-Linie 26/27

26

= RVV-Linie 26

27

= RVV-Linie 27

s

= nur an Schultagen

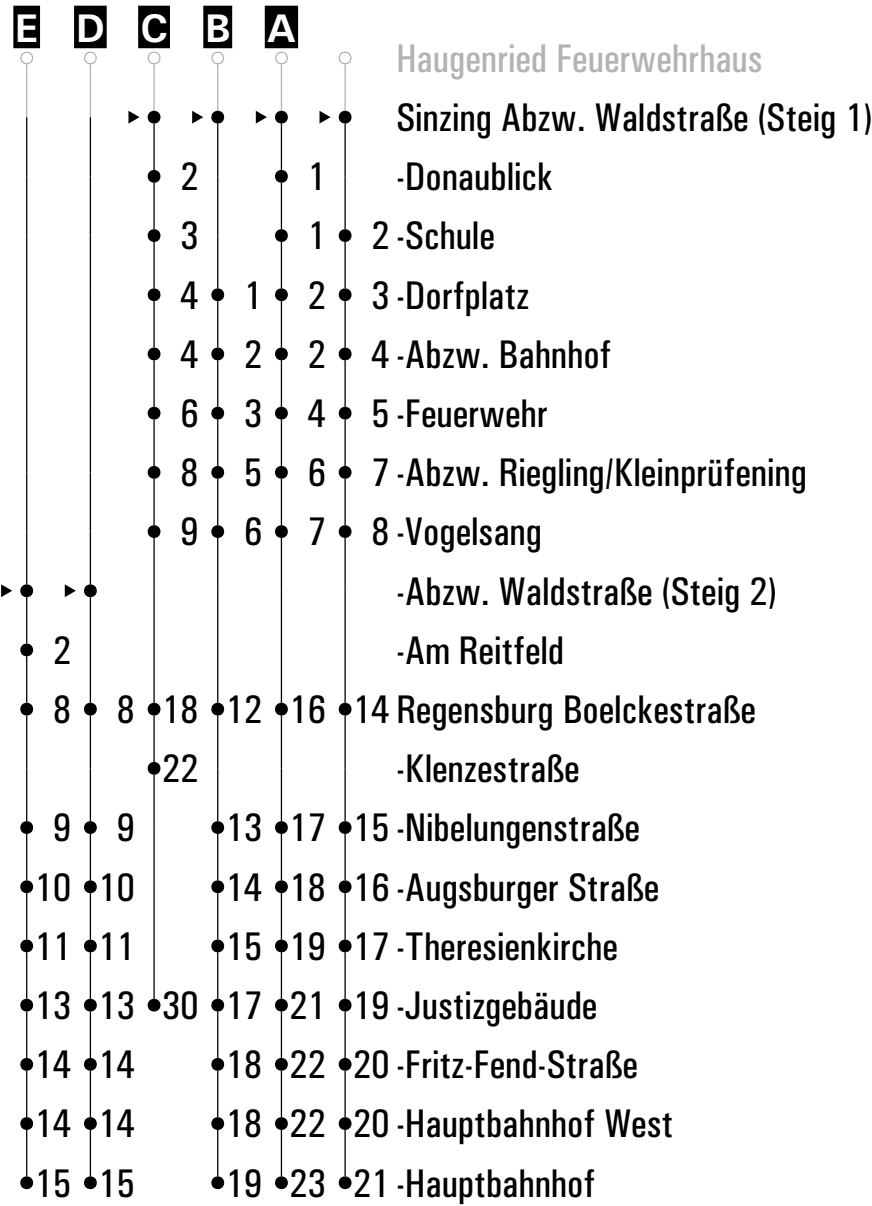
sf


= nur an schulfreien Tagen

FR

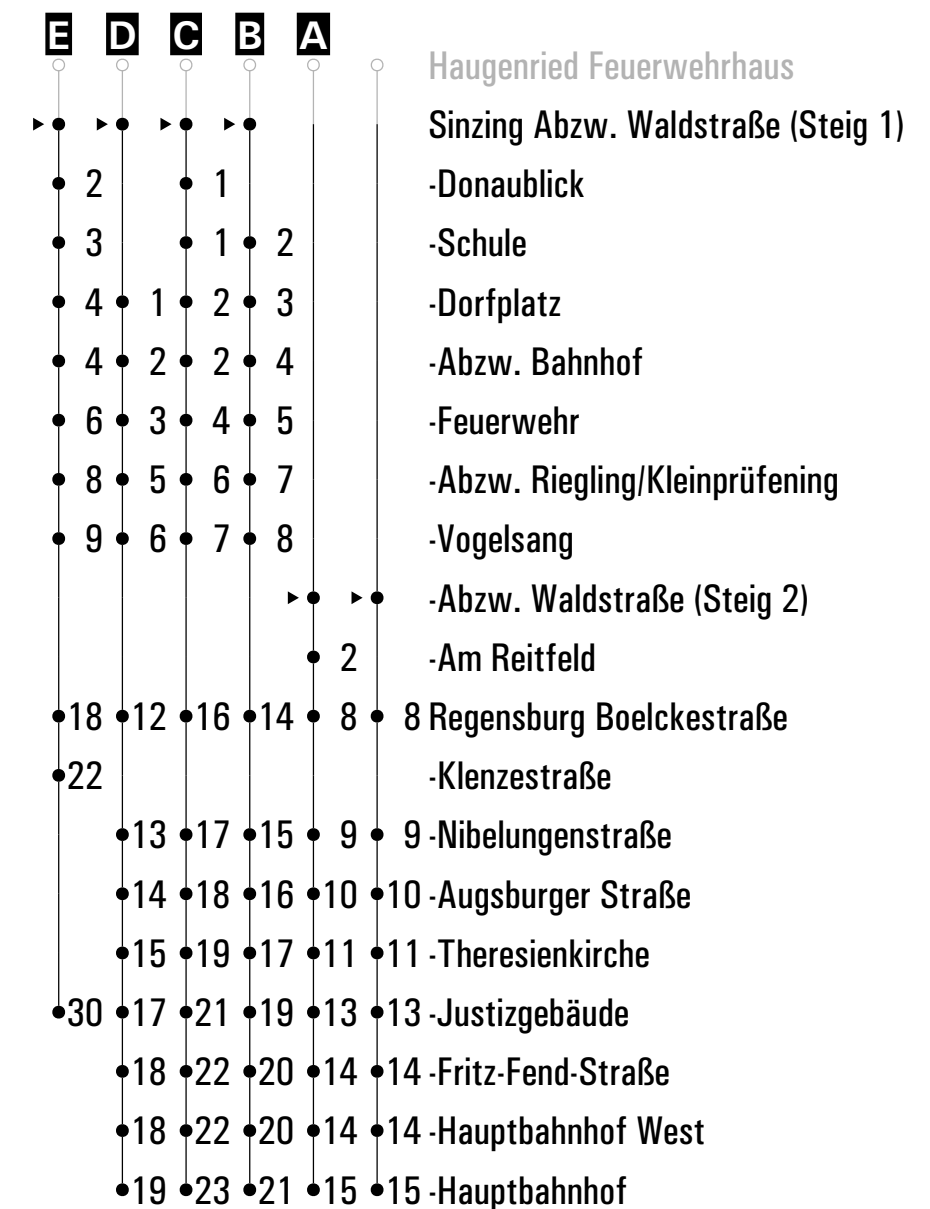
= nur freitags

Fahrwege mit Fahrzeit in Minuten



	Montag - Freitag				Samstag				Sonn-/Feiertag		
05	38 <div><div>B1</div><div>26</div></div>										
06	31 <div><div>B1</div><div>26</div></div>	56 <div><div>C1</div><div>26s</div></div>									
07	01 <div><div>D1</div><div>26sf</div></div>	15 <div><div>E1</div><div>26s</div></div>			16 <div><div>B1</div><div>K</div></div>						
08	01 <div><div>B1</div><div>26</div></div>				46 <div><div>B1</div><div>K</div></div>						
09	15 <div><div>C1</div><div>26</div></div>	54 <div><div>A</div><div>27</div></div>									
10					46 <div><div>B1</div><div>K</div></div>						
11											
12	11 <div><div>B1</div><div>26</div></div>				46 <div><div>B1</div><div>K</div></div>				04 <div><div>B1</div><div>K</div></div>		
13	11 <div><div>B1</div><div>26</div></div>								04 <div><div>B1</div><div>K</div></div>		
14	14 <div><div>B1</div><div>26s</div></div>				46 <div><div>B1</div><div>K</div></div>						
15	11 <div><div>B1</div><div>26</div></div>								04 <div><div>B1</div><div>K</div></div>		
16											
17	11 <div><div>B1</div><div>26</div></div>				16 <div><div>B1</div><div>K</div></div>						
18	31 <div><div>B1</div><div>26</div></div>								04 <div><div>B1</div><div>K</div></div>		
19	11 <div><div>B1</div><div>26</div></div>				46 <div><div>B1</div><div>K</div></div>						
20									07 <div><div>D1</div><div>K</div></div>		
21	32 <div><div>B1</div><div>K</div></div>										
22											
23											
00	45 <div><div>FR</div><div>K</div></div>				45 <div><div>K</div></div>						
01											
02	50 <div><div>FR</div><div>N</div></div>				50 <div><div>N</div></div>						

### Fahrwege mit Fahrzeit in Minuten



Am 24.12. und 31.12. Verkehr wie an Samstagen falls diese Tage nicht auf einen Sonntag fallen.  
Einschränkungen hierzu entnehmen Sie bitte der Tagespresse oder unter [www.rvv.de](http://www.rvv.de)

Gültig ab 07.02.2026

**A** - **E** = Fahrwege  
**1** = Abfahrt an Steig 1

**K** = Kombifahrt RVV-Linie 26/27  
**N** = RVV Nachtbus N26/27

**26** = RVV-Linie 26  
**27** = RVV-Linie 27

**s** = nur an Schultagen  
**sf** = nur an schulfreien Tagen

**FR** = nur freitags




**Montag - Freitag**

05																				
06																				
07																				
08																				
09	56																			
10																				
11																				
12																				
13																				
14																				
15																				
16																				

Fahrwege mit Fahrzeit in Minuten

- Haugenried Feuerwehrhaus
- ● Sinzing Am Reitfeld
- 6 Regensburg Boelckestraße
- 7 -Nibelungenstraße
- 8 -Augsburger Straße
- 9 -Theresienkirche
- 11 -Justizgebäude
- 12 -Fritz-Fend-Straße
- 12 -Hauptbahnhof West
- 13 -Hauptbahnhof

Am 24.12. und 31.12. Verkehr wie an Samstagen falls diese Tage nicht auf einen Sonntag fallen. Einschränkungen hierzu entnehmen Sie Gültig ab 14.12.2025 bitte der Tagespresse oder unter [www.rvv.de](http://www.rvv.de)

 Samstag	Sonn-/Feiertag
05	
06	
07	14 <sup>K</sup>
08	44 <sup>K</sup>
09	
10	44 <sup>K</sup>
11	
12	44 <sup>K</sup> 02 <sup>K</sup>
13	02 <sup>K</sup>
14	44 <sup>K</sup>
15	02 <sup>K</sup>
16	
17	14 <sup>K</sup>
18	02 <sup>K</sup>
19	44 <sup>K</sup>
20	05 <sup>A</sup> 05 <sup>K</sup>
21	
22	

<b>A</b>	
○	Alling Abzw. Kurhaus
▶ ●	Sinzing Vogelsang
● 2	2 -Abzw. Waldstraße
●	4 -Schule
● 3	5 -Dorfplatz
● 4	6 -Abzw. Bahnhof
● 5	7 -Feuerwehr
● 7	9 -Abzw. Riegling/Kleinprüfening
● 8	10 -Vogelsang
● 14	16 Regensburg Boelckestraße
● 15	17 -Nibelungenstraße
● 16	18 -Augsburger Straße
● 17	19 -Theresienkirche
● 19	21 -Justizgebäude
● 20	22 -Fritz-Fend-Straße
● 20	22 -Hauptbahnhof West
● 21	23 -Hauptbahnhof

Am 24.12. und 31.12. Verkehr wie an Samstagen falls diese Tage nicht auf einen Sonntag fallen. Einschränkungen hierzu entnehmen Sie bitte der Tagespresse oder unter [www.rvv.de](http://www.rvv.de)

Gültig ab 07.02.2026

**A** = fährt A

**K** = Kombifahrt RVV-Linie 26/27

	Montag - Freitag						Samstag			Sonn-/Feiertag	
05	42 <sup>27</sup>	45 <sup>26</sup>									
06	40 <sup>26</sup>										
07	01 <sup>27</sup>	04 <sup>A 27</sup> <sub>s</sub>	06 <sup>26</sup> <sub>s</sub>	07 <sup>26</sup> <sub>sf</sub>	08 <sup>26</sup> <sub>s</sub>	24 <sup>B 26</sup> <sub>s</sub>	24 <sup>K</sup>				
08	09 <sup>26</sup>	14 <sup>27</sup>					54 <sup>K</sup>				
09	22 <sup>26</sup>										
10							54 <sup>K</sup>				
11											
12	18 <sup>26</sup>						54 <sup>K</sup>			12 <sup>K</sup>	
13	12 <sup>27</sup>	18 <sup>26</sup>								12 <sup>K</sup>	
14	21 <sup>26</sup> <sub>s</sub>	22 <sup>27</sup> <sub>s</sub>	27 <sup>27</sup>				54 <sup>K</sup>				
15	18 <sup>26</sup>									12 <sup>K</sup>	
16	12 <sup>27</sup>										
17	18 <sup>26</sup>						24 <sup>K</sup>				
18	17 <sup>27</sup>	38 <sup>26</sup>								12 <sup>K</sup>	
19	18 <sup>26</sup>						54 <sup>K</sup>				
20										13 <sup>K</sup>	
21	40 <sup>K</sup>										
22											

B	A	
•	•	Haugenried Feuerwehrhaus
•	•	Sinzing Vogelsang
9	•	6 Regensburg Boelckestraße
13	•	-Klenzestraße
•	9	-Von-Müller-Gymnasium
•	11	7 -Nibelungenstraße
•	12	8 -Augsburger Straße
•	13	9 -Theresienkirche
21	15	11 -Justizgebäude
•	16	12 -Fritz-Fend-Straße
•	17	12 -Hauptbahnhof West
•	19	13 -Hauptbahnhof

Am 24.12. und 31.12. Verkehr wie an Samstagen falls diese Tage nicht auf einen Sonntag fallen. Einschränkungen hierzu entnehmen Sie bitte der Tagespresse oder unter [www.rvv.de](http://www.rvv.de)

Gültig ab 07.02.2026

**A - B** = Fahrwege      **26** = RVV-Linie 26      **27** = RVV-Linie 27      **s** = nur an Schultagen      **sf** = nur an schulfreien Tagen  
**K** = Kombifahrt RVV-Linie 26/27



Montag - Freitag

05																				
06																				
07	13 <sup>s</sup>																			
08																				
09																				
10																				
11																				

Fahrwege mit Fahrzeit in Minuten

- Haugenried Feuerwehrhaus
- ● Rgbg Von-Müller-Gymnasium
- 2 -Nibelungenstraße
- 3 -Augsburger Straße
- 4 -Theresienkirche
- 6 -Justizgebäude
- 7 -Fritz-Fend-Straße
- 8 -Hauptbahnhof West
- 10 -Hauptbahnhof

Am 24.12. und 31.12. Verkehr wie an Samstagen falls diese Tage nicht auf einen Sonntag fallen. Einschränkungen hierzu entnehmen Sie Gültig ab 14.12.2025 bitte der Tagespresse oder unter [www.rvv.de](http://www.rvv.de)

**s** = nur an Schultagen

	Montag - Freitag					Samstag				Sonn-/Feiertag			
05	48 <sup>27</sup>	51 <sup>26</sup>											
06	49 <sup>26</sup>												
07	08 <sup>27</sup>	14 <sup>26</sup> <sub>s</sub>	16 <sup>26</sup>	16 <sup>26</sup> <sub>s</sub>	33 <sup>26</sup> <sub>s</sub> <sup>A</sup>	30 <sup>K</sup>							
08	17 <sup>26</sup>	21 <sup>27</sup>											
09	31 <sup>26</sup>					00 <sup>K</sup>							
10	02 <sup>27</sup>												
11						00 <sup>K</sup>							
12	27 <sup>26</sup>									18 <sup>K</sup>			
13	18 <sup>27</sup>	27 <sup>26</sup>				00 <sup>K</sup>				18 <sup>K</sup>			
14	28 <sup>27</sup> <sub>s</sub>	30 <sup>26</sup> <sub>s</sub>	33 <sup>27</sup>										
15	27 <sup>26</sup>					00 <sup>K</sup>				18 <sup>K</sup>			
16	18 <sup>27</sup>												
17	27 <sup>26</sup>					30 <sup>K</sup>							
18	23 <sup>27</sup>	47 <sup>26</sup>								18 <sup>K</sup>			
19	27 <sup>26</sup>												
20						00 <sup>K</sup>				19 <sup>K</sup>			
21	46 <sup>K</sup>												
22													
23													
00	53 <sup>FR</sup> <sub>K</sub>					53 <sup>K</sup>							
01													
02	58 <sup>FR</sup> <sub>N</sub>					58 <sup>N</sup>							

Fahrwege mit Fahrzeit in Minuten



Am 24.12. und 31.12. Verkehr wie an Samstagen falls diese Tage nicht auf einen Sonntag fallen. Einschränkungen hierzu entnehmen Sie bitte der Tagespresse oder unter [www.rvv.de](http://www.rvv.de) Gültig ab 07.02.2026

**A** = fährt A   
**K** = Kombifahrt RVV-Linie 26/27   
**N** = RVV Nachtbus N26/27   
**26** = RVV-Linie 26   
**27** = RVV-Linie 27   
**s** = nur an Schultagen   
**FR** = nur freitags

	Montag - Freitag						Samstag				Sonn-/Feiertag			
05	49 <sup>27</sup>	52 <sup>26</sup>												
06	50 <sup>26</sup>													
07	09 <sup>27</sup>	15 <sup>27</sup> <sub>s</sub>	15 <sup>26</sup> <sub>s</sub>	17 <sup>26</sup>	17 <sup>26</sup> <sub>s</sub>	19 <sup>26</sup> <sub>s</sub>	31 <sup>K</sup>							
08	18 <sup>26</sup>	22 <sup>27</sup>												
09	32 <sup>26</sup>						01 <sup>K</sup>							
10	03 <sup>27</sup>													
11							01 <sup>K</sup>							
12	28 <sup>26</sup>										19 <sup>K</sup>			
13	19 <sup>27</sup>	28 <sup>26</sup>					01 <sup>K</sup>				19 <sup>K</sup>			
14	29 <sup>27</sup> <sub>s</sub>	31 <sup>26</sup> <sub>s</sub>	34 <sup>27</sup>											
15	28 <sup>26</sup>						01 <sup>K</sup>				19 <sup>K</sup>			
16	19 <sup>27</sup>													
17	28 <sup>26</sup>						31 <sup>K</sup>							
18	24 <sup>27</sup>	48 <sup>26</sup>									19 <sup>K</sup>			
19	28 <sup>26</sup>													
20							01 <sup>K</sup>				20 <sup>K</sup>			
21	47 <sup>K</sup>													
22														
23														
00	54 <sup>FR</sup> <sub>K</sub>						54 <sup>K</sup>							
01														
02	59 <sup>FR</sup> <sub>N</sub>						59 <sup>N</sup>							


Fahrwege mit Fahrzeit in Minuten

- Haugenried Feuerwehrhaus
- ▶ ● Regensburg Nibelungenstraße
- 1 -Augsburger Straße
- 2 -Theresienkirche
- 4 -Justizgebäude
- 5 -Fritz-Fend-Straße
- 5 -Hauptbahnhof West
- 6 -Hauptbahnhof

Am 24.12. und 31.12. Verkehr wie an Samstagen falls diese Tage nicht auf einen Sonntag fallen. Einschränkungen hierzu entnehmen Sie bitte der Tagespresse oder unter [www.rvv.de](http://www.rvv.de) Gültig ab 07.02.2026

**K** = Kombifahrt RVV-Linie 26/27   **26** = RVV-Linie 26   **27** = RVV-Linie 27   **s** = nur an Schultagen   **FR** = nur freitags  
**N** = RVV Nachtbus N26/27




	Montag - Freitag						Samstag						Sonn-/Feiertag					
05	50 <sup>27</sup>	52 <sup>26</sup>																
06	51 <sup>26</sup>																	
07	10 <sup>27</sup>	16 <sup>27</sup> <sub>s</sub>	16 <sup>26</sup> <sub>s</sub>	18 <sup>26</sup>	18 <sup>26</sup> <sub>s</sub>	20 <sup>26</sup> <sub>s</sub>	32 <sup>K</sup>											
08	19 <sup>26</sup>	23 <sup>27</sup>																
09	33 <sup>26</sup>						02 <sup>K</sup>											
10	04 <sup>27</sup>																	
11							02 <sup>K</sup>											
12	29 <sup>26</sup>												20 <sup>K</sup>					
13	20 <sup>27</sup>	29 <sup>26</sup>					02 <sup>K</sup>						20 <sup>K</sup>					
14	30 <sup>27</sup> <sub>s</sub>	32 <sup>26</sup> <sub>s</sub>	35 <sup>27</sup>															
15	29 <sup>26</sup>						02 <sup>K</sup>						20 <sup>K</sup>					
16	20 <sup>27</sup>																	
17	29 <sup>26</sup>						32 <sup>K</sup>											
18	25 <sup>27</sup>	49 <sup>26</sup>											20 <sup>K</sup>					
19	29 <sup>26</sup>																	
20							02 <sup>K</sup>						21 <sup>K</sup>					
21	48 <sup>K</sup>																	
22																		
23																		
00	55 <sup>FR</sup> <sub>K</sub>						55 <sup>K</sup>											
01																		
02																		
03	00 <sup>FR</sup> <sub>N</sub>						00 <sup>N</sup>											

Fahrwege mit Fahrzeit in Minuten

- Haugenried Feuerwehrhaus
- ● Regensburg Augsburger Str.
- 1 -Theresienkirche
- 3 -Justizgebäude
- 4 -Fritz-Fend-Straße
- 4 -Hauptbahnhof West
- 5 -Hauptbahnhof

Am 24.12. und 31.12. Verkehr wie an Samstagen falls diese Tage nicht auf einen Sonntag fallen. Einschränkungen hierzu entnehmen Sie bitte der Tagespresse oder unter [www.rvv.de](http://www.rvv.de) Gültig ab 07.02.2026

**K** = Kombifahrt RVV-Linie 26/27    **26** = RVV-Linie 26    **27** = RVV-Linie 27    **s** = nur an Schultagen    **FR** = nur freitags  
**N** = RVV Nachtbus N26/27


	Montag - Freitag						Samstag						Sonn-/Feiertag					
05	51 <sup>27</sup>	53 <sup>26</sup>																
06	52 <sup>26</sup>																	
07	11 <sup>27</sup>	17 <sup>27</sup> <sub>s</sub>	17 <sup>26</sup> <sub>s</sub>	19 <sup>26</sup>	19 <sup>26</sup> <sub>s</sub>	21 <sup>26</sup> <sub>s</sub>	33 <sup>K</sup>											
08	20 <sup>26</sup>	24 <sup>27</sup>																
09	34 <sup>26</sup>						03 <sup>K</sup>											
10	05 <sup>27</sup>																	
11							03 <sup>K</sup>											
12	30 <sup>26</sup>												21 <sup>K</sup>					
13	21 <sup>27</sup>	30 <sup>26</sup>					03 <sup>K</sup>						21 <sup>K</sup>					
14	31 <sup>27</sup> <sub>s</sub>	33 <sup>26</sup> <sub>s</sub>	36 <sup>27</sup>															
15	30 <sup>26</sup>						03 <sup>K</sup>						21 <sup>K</sup>					
16	21 <sup>27</sup>																	
17	30 <sup>26</sup>						33 <sup>K</sup>											
18	26 <sup>27</sup>	50 <sup>26</sup>											21 <sup>K</sup>					
19	30 <sup>26</sup>																	
20							03 <sup>K</sup>						22 <sup>K</sup>					
21	49 <sup>K</sup>																	
22																		
23																		
00	56 <sup>FR</sup> <sub>K</sub>						56 <sup>K</sup>											
01																		
02																		
03	01 <sup>FR</sup> <sub>N</sub>						01 <sup>N</sup>											

Fahrwege mit Fahrzeit in Minuten

- Haugenried Feuerwehrhaus
- ● Regensburg Theresienkirche
- 2 -Justizgebäude
- 3 -Fritz-Fend-Straße
- 3 -Hauptbahnhof West
- 4 -Hauptbahnhof

Am 24.12. und 31.12. Verkehr wie an Samstagen falls diese Tage nicht auf einen Sonntag fallen. Einschränkungen hierzu entnehmen Sie bitte der Tagespresse oder unter [www.rvv.de](http://www.rvv.de) Gültig ab 07.02.2026

**K** = Kombifahrt RVV-Linie 26/27   **26** = RVV-Linie 26   **27** = RVV-Linie 27   **s** = nur an Schultagen   **FR** = nur freitags  
**N** = RVV Nachtbus N26/27

	Montag - Freitag						Samstag					Sonn-/Feiertag				
05	53 <sup>27</sup>	55 <sup>26</sup>														
06	54 <sup>26</sup>															
07	13 <sup>27</sup>	19 <sup>27</sup> <sub>s</sub>	19 <sup>26</sup> <sub>s</sub>	21 <sup>26</sup>	21 <sup>26</sup> <sub>s</sub>	23 <sup>26</sup> <sub>s</sub>	35 <sup>K</sup>									
08	22 <sup>26</sup>	26 <sup>27</sup>														
09	36 <sup>26</sup>						05 <sup>K</sup>									
10	07 <sup>27</sup>															
11							05 <sup>K</sup>									
12	32 <sup>26</sup>											23 <sup>K</sup>				
13	23 <sup>27</sup>	32 <sup>26</sup>					05 <sup>K</sup>					23 <sup>K</sup>				
14	33 <sup>27</sup> <sub>s</sub>	35 <sup>26</sup> <sub>s</sub>	38 <sup>27</sup>													
15	32 <sup>26</sup>						05 <sup>K</sup>					23 <sup>K</sup>				
16	23 <sup>27</sup>															
17	32 <sup>26</sup>						35 <sup>K</sup>									
18	28 <sup>27</sup>	52 <sup>26</sup>										23 <sup>K</sup>				
19	32 <sup>26</sup>															
20							05 <sup>K</sup>					24 <sup>K</sup>				
21	51 <sup>K</sup>															
22																
23																
00	58 <sup>FR</sup> <sub>K</sub>						58 <sup>K</sup>									
01																
02																
03	03 <sup>FR</sup> <sub>N</sub>						03 <sup>N</sup>									

Fahrwege mit Fahrzeit in Minuten

- Haugenried Feuerwehrhaus
- ▶ ● Regensburg Justizgebäude
- 1 - Fritz-Fend-Straße
- 1 - Hauptbahnhof West
- 2 - Hauptbahnhof

Am 24.12. und 31.12. Verkehr wie an Samstagen falls diese Tage nicht auf einen Sonntag fallen. Einschränkungen hierzu entnehmen Sie bitte der Tagespresse oder unter [www.rvv.de](http://www.rvv.de) Gültig ab 07.02.2026

**K** = Kombifahrt RVV-Linie 26/27   **26** = RVV-Linie 26   **27** = RVV-Linie 27   **s** = nur an Schultagen   **FR** = nur freitags  
**N** = RVV Nachtbus N26/27

	Montag - Freitag						Samstag					Sonn-/Feiertag			
05	54 <sup>27</sup>	56 <sup>26</sup>													
06	55 <sup>26</sup>														
07	14 <sup>27</sup>	20 <sup>27</sup> <sub>s</sub>	20 <sup>26</sup> <sub>s</sub>	22 <sup>26</sup>	22 <sup>26</sup> <sub>s</sub>	24 <sup>26</sup> <sub>s</sub>	36 <sup>K</sup>								
08	23 <sup>26</sup>	27 <sup>27</sup>													
09	37 <sup>26</sup>						06 <sup>K</sup>								
10	08 <sup>27</sup>														
11							06 <sup>K</sup>								
12	33 <sup>26</sup>											24 <sup>K</sup>			
13	24 <sup>27</sup>	33 <sup>26</sup>					06 <sup>K</sup>					24 <sup>K</sup>			
14	34 <sup>27</sup> <sub>s</sub>	36 <sup>26</sup> <sub>s</sub>	39 <sup>27</sup>												
15	33 <sup>26</sup>						06 <sup>K</sup>					24 <sup>K</sup>			
16	24 <sup>27</sup>														
17	33 <sup>26</sup>						36 <sup>K</sup>								
18	29 <sup>27</sup>	53 <sup>26</sup>										24 <sup>K</sup>			
19	33 <sup>26</sup>														
20							06 <sup>K</sup>					25 <sup>K</sup>			
21	52 <sup>K</sup>														
22															
23															
00	59 <sup>FR</sup> <sub>K</sub>						59 <sup>K</sup>								
01															
02															
03	04 <sup>FR</sup> <sub>N</sub>						04 <sup>N</sup>								

Fahrwege mit Fahrzeit in Minuten

- Haugenried Feuerwehrhaus
- ▶ ● Regensburg Fritz-Fend-Straße
- 0 Hauptbahnhof West
- 1 Hauptbahnhof

Am 24.12. und 31.12. Verkehr wie an Samstagen falls diese Tage nicht auf einen Sonntag fallen. Einschränkungen hierzu entnehmen Sie bitte der Tagespresse oder unter [www.rvv.de](http://www.rvv.de) Gültig ab 07.02.2026

**K** = Kombifahrt RVV-Linie 26/27    **26** = RVV-Linie 26    **27** = RVV-Linie 27    **s** = nur an Schultagen    **FR** = nur freitags  
**N** = RVV Nachtbus N26/27

	Montag - Freitag											
09												
10												
11												
12												
13	07 <sup>26</sup> <sub>s</sub>	07 <sup>27</sup> <sub>A</sub>										
14												
15												
16												

Am 24.12. und 31.12. Verkehr wie an Samstagen falls diese Tage nicht auf einen Sonntag fallen. Einschränkungen hierzu entnehmen Sie bitte der Tagespresse oder unter [www.rvv.de](http://www.rvv.de) Gültig ab 07.02.2026

**A** = fährt A      **26** = RVV-Linie 26      **27** = RVV-Linie 27      **s** = nur an Schultagen

- A

Regensburg Goethestraße

6 6 -Albertus-Magnus-Gym.

9 8 -Ostdeutsche Galerie

13 12 -Justizgebäude

16 15 -Gutenbergstraße

17 16 -Wolfgangskirche

17 16 -Nibelungenstraße

24 25 Sinzing Vogelsang

25 26 -Abzw. Riegling/Kleinprüfening

27 27 -Feuerwehr

28 28 -Abzw. Bahnhof

29 29 -Dorfplatz

31 31 -Schule

33 33 -Abzw. Waldstraße

34 -Laberbrücke

36 Riegling Kleinprüfening

37 Walderlebniszentrum

40 Eilsbrunn Marksteinstraße

42 -Kirche

43 -Brücke

44 Kühschlag

45 Schönhofen Brücke

47 Obereinbuch

48 Abzw. Thumhausen

49 -Thumhausen Kirche

52 Haugenried Gasthaus

53 -Feuerwehrhaus

35 Bruckdorf Forsthaus

36 -Wirtshaus

37 Unteralling

38 Alling Alter Bahnhof

39 -Laberbrücke

40 -Abzw. Kurhaus

43 Abzw. Bergmatting

44 -Saxberg

45 Abzw. Reichenstetten

46 Schneckenbach

47 Viehhausen Gewerbegebiet

48 -Reichenthalstr.

49 -Rosenbuschstr.

50 -Kirche

51 -Jurastr.

52 -Kohlstadt

53 -Adlstein



Montag - Freitag

10											
11											
12											
13	13 <sup>26</sup> <sub>s</sub>	13 <sup>27</sup> <sub>s</sub> <b>A</b>									
14											
15											
16											

Am 24.12. und 31.12. Verkehr wie an Samstagen falls diese Tage nicht auf einen Sonntag fallen. Einschränkungen hierzu entnehmen Sie bitte der Tagespresse oder unter [www.rvv.de](http://www.rvv.de)

Gültig ab 07.02.2026

**A** = fährt A**26** = RVV-Linie 26**27** = RVV-Linie 27**s** = nur an Schultagen

Fahrwege mit Fahrzeit in Minuten

- A** ○ Regensburg Goethestraße  
 ► ● Rgbg Albertus-Magnus-Gym.  
 ● 3 ● 2 -Ostdeutsche Galerie  
 ● 7 ● 6 -Justizgebäude  
 ● 10 ● 9 -Gutenbergstraße  
 ● 11 ● 10 -Wolfgangskirche  
 ● 11 ● 10 -Nibelungenstraße  
 ● 18 ● 19 Sinzing Vogelsang  
 ● 19 ● 20 -Abzw. Riegling/Kleinprüfening  
 ● 21 ● 21 -Feuerwehr  
 ● 22 ● 22 -Abzw. Bahnhof  
 ● 23 ● 23 -Dorfplatz  
 ● 25 ● 25 -Schule  
 ● 27 ● 27 -Abzw. Waldstraße  
 ● 28 -Laberbrücke  
 ● 30 Riegling Kleinprüfening  
 ● 31 Walderlebniszentrum  
 ● 34 Eilsbrunn Marksteinstraße  
 ● 36 -Kirche  
 ● 37 -Brücke  
 ● 38 Kühschlag  
 ● 39 Schönhofen Brücke  
 ● 41 Obereinbuch  
 ● 42 Abzw. Thumhausen  
 ● 43 -Thumhausen Kirche  
 ● 46 Haugenried Gasthaus  
 ● 47 -Feuerwehrhaus  
 ● 29 Bruckdorf Forsthaus  
 ● 30 -Wirtshaus  
 ● 31 Unteralling  
 ● 32 Alling Alter Bahnhof  
 ● 33 -Laberbrücke  
 ● 34 -Abzw. Kurhaus  
 ● 37 Abzw. Bergmatting  
 ● 38 -Saxberg  
 ● 39 Abzw. Reichenstetten  
 ● 40 Schneckenbach  
 ● 41 Viehhausen Gewerbegebiet  
 ● 42 -Reichenthalstr.  
 ● 43 -Rosenbuschstr.  
 ● 44 -Kirche  
 ● 45 -Jurastr.  
 ● 46 -Kohlstadt  
 ● 47 -Adlstein



Montag - Freitag

10											
11											
12											
13	15 <sup>26</sup> <sub>s</sub>	16 <sup>27</sup> <sub>s</sub>									
14											
15											
16											

Am 24.12. und 31.12. Verkehr wie an Samstagen falls diese Tage nicht auf einen Sonntag fallen. Einschränkungen hierzu entnehmen Sie bitte der Tagespresse oder unter [www.rvv.de](http://www.rvv.de) Gültig ab 07.02.2026

**A** = fährt A**26** = RVV-Linie 26**27** = RVV-Linie 27**s** = nur an Schultagen

Fahrwege mit Fahrzeit in Minuten

- A**
- Regensburg Goethestraße
  - Regensburg Ostdeutsche Galerie
  - 4 - Justizgebäude
  - 7 - Gutenbergstraße
  - 8 - Wolfgangskirche
  - 8 - Nibelungenstraße
  - 15 - Sinzing Vogelsang
  - 16 - Abzw. Riegling/Kleinprüfening
  - 18 - Feuerwehr
  - 19 - Abzw. Bahnhof
  - 20 - Dorfplatz
  - 22 - Schule
  - 24 - Abzw. Waldstraße
  - 26 - Laberbrücke
  - 27 - Riegling Kleinprüfening
  - 28 - Walderlebniszentrum
  - 31 - Eilsbrunn Marksteinstraße
  - 33 - Kirche
  - 34 - Brücke
  - 35 - Kühschlag
  - 36 - Schönhofen Brücke
  - 38 - Obereinbuch
  - 39 - Abzw. Thumhausen
  - 40 - Thumhausen Kirche
  - 43 - Haugenried Gasthaus
  - 44 - Feuerwehrhaus
  - 27 - Bruckdorf Forsthaus
  - 28 - Wirtshaus
  - 29 - Unteralling
  - 30 - Alling Alter Bahnhof
  - 31 - Laberbrücke
  - 32 - Abzw. Kurhaus
  - 35 - Abzw. Bergmatting
  - 36 - Saxberg
  - 37 - Abzw. Reichenstetten
  - 38 - Schneckenbach
  - 39 - Viehhausen Gewerbegebiet
  - 40 - Reichenthalstr.
  - 41 - Rosenbuschstr.
  - 42 - Kirche
  - 43 - Jurastr.
  - 44 - Kohlstadt
  - 45 - Adlstein

RVV

27

Regensburg Hauptbahnhof Steig B1

Viergastetten Wendeplatz

	Montag - Freitag				Samstag				Sonn-/Feiertag		
05											
06	00 <sup>A</sup>										
07	20										
08											
09	00				09 <sup>B<sub>Z</sub></sup>						
10								30 <sup>C<sub>Z</sub></sup>			
11					09 <sup>B<sub>Z</sub></sup>			30 <sup>C<sub>Z</sub></sup>			
12	25										
13	30 <sup>A</sup>				09 <sup>B<sub>Z</sub></sup>			30 <sup>C<sub>Z</sub></sup>			
14											
15	25				39 <sup>B<sub>Z</sub></sup>						
16	30							30 <sup>C<sub>Z</sub></sup>			
17	30										
18	40				09 <sup>B<sub>Z</sub></sup>						
19								00 <sup>E<sub>Z</sub></sup>			
20					39 <sup>B<sub>Z</sub></sup>						
21											
22											
23					30 <sup>D<sub>Z</sub></sup>						
00											
01					35 <sup>D<sub>N26</sub></sup>						


Gültig ab 07.02.2026

**A - E** = Fahrwege      **Z** = Kombifahrt RVV-Linie 26/27      **N26** = RVV Nachtbus N26/27

Fahrwege mit Fahrzeit in Minuten

E	D	C	B	A	
• 3	• 3	• 3	• 3	• 3	Regensburg Hauptbahnhof
• 5	• 5	• 5	• 5	• 5	-Fritz-Fend-Straße
• 6	• 6	• 6	• 6	• 6	-Justizgebäude
• 6	• 6	• 6	• 6	• 6	-Gutenbergstraße
• 12	• 12	• 12	• 12	• 12	-Wolfgangskirche
• 13	• 13	• 13	• 13	• 13	-Nibelungenstraße
• 15	• 15	• 15	• 15	• 15	-Sinzing Vogelsang
• 16	• 16	• 16	• 16	• 16	-Abzw. Riegling/Kleinprüfening (Steig 2)
• 17	• 17	• 17	• 17	• 17	-Feuerwehr (Steig 2)
• 18	• 18	• 18	• 18	• 18	-Abzw. Bahnhof (Steig 2)
• 20	• 20	• 20	• 20	• 20	-Dorfplatz (Steig 2)
• 22	• 22	• 22	• 22	• 22	-Abzw. Waldstraße (Steig 1)
• 17	• 17	• 17	• 17	• 17	-Schule
• 18	• 18	• 18	• 18	• 18	-Abzw. Waldstraße (Steig 2)
• 19	• 19	• 19	• 19	• 19	-Vogelsang
• 21	• 21	• 21	• 21	• 21	-Dorfplatz (Steig 1)
• 23	• 23	• 23	• 23	• 23	-Abzw. Bahnhof (Steig 1)
• 24	• 24	• 24	• 24	• 24	-Feuerwehr (Steig 1)
• 27	• 27	• 27	• 27	• 27	-Abzw. Riegling/Kleinprüfening (Steig 1)
• 29	• 29	• 29	• 29	• 29	-Riegling Kleinprüfening
• 30	• 30	• 30	• 30	• 30	-14 Walderlebniszentrum
• 31	• 31	• 31	• 31	• 31	-17 Eilsbrunn Marksteinstraße
• 32	• 32	• 32	• 32	• 32	-19 -Kirche
• 34	• 34	• 34	• 34	• 34	-20 -Brücke
• 35	• 35	• 35	• 35	• 35	-21 Kühschlag
• 36	• 36	• 36	• 36	• 36	-22 Schönhofen Brücke
• 35	• 35	• 35	• 35	• 35	-24 Obereinbuch
• 37	• 37	• 37	• 37	• 37	-25 Abzw. Thumhausen
• 38	• 38	• 38	• 38	• 38	-Thumhausen Kirche (Steig 4)
• 42	• 42	• 42	• 42	• 42	-26 -Thumhausen Kirche (Steig 2)
• 45	• 45	• 45	• 45	• 45	-29 Haugenried Gasthaus
• 46	• 46	• 46	• 46	• 46	-30 -Feuerwehrhaus
• 47	• 47	• 47	• 47	• 47	Thumhausen Kirche (Steig 1)
• 48	• 48	• 48	• 48	• 48	Viehhausen Jurastr.
• 40	• 40	• 40	• 40	• 40	-Kirche
• 41	• 41	• 41	• 41	• 41	-Rosenbuschstr.
• 44	• 44	• 44	• 44	• 44	-Reichenthalstr. (Steig 1)
• 45	• 45	• 45	• 45	• 45	-Reichenthalstr. (Steig 2)
• 46	• 46	• 46	• 46	• 46	-Kohlstadt (Steig 1)
• 47	• 47	• 47	• 47	• 47	-Adlstein
• 48	• 48	• 48	• 48	• 48	-Gewerbegebiet
• 50	• 50	• 50	• 50	• 50	Schneckenbach
• 51	• 51	• 51	• 51	• 51	Abzw. Reichenstetten
• 50	• 50	• 50	• 50	• 50	Saxberg
• 51	• 51	• 51	• 51	• 51	-Abzw. Bergmatting
• 31	• 31	• 31	• 31	• 31	Alling Abzw. Kurhaus
• 32	• 32	• 32	• 32	• 32	-Laberbrücke
• 33	• 33	• 33	• 33	• 33	Viehhausen Adlstein
					-Kohlstadt (Steig 2)
					Haugenried Abzw. Irgertshofen
					Viergastetten
					-Wendeplatz



	Montag - Freitag					Samstag			Sonn-/Feiertag		
05	53 <sup>H</sup> <sub>26</sub>										
06	03 <sup>D</sup> <sub>27</sub>	16 <sup>F</sup> <sub>26</sub>	45 <sup>M</sup> <sub>s</sub> <sup>26</sup>								
07	23 <sup>A</sup> <sub>27</sub>										
08	29 <sup>I</sup> <sub>26</sub>										
09	03 <sup>A</sup> <sub>27</sub>					12 <sup>C</sup> <sub>K</sub>					
10									33 <sup>C</sup> <sub>K</sub>		
11	23 <sup>J</sup> <sub>26</sub>					12 <sup>C</sup> <sub>K</sub>			33 <sup>C</sup> <sub>K</sub>		
12	23 <sup>26</sup>	29 <sup>A</sup> <sub>27</sub>									
13	13 <sup>E</sup> <sub>vF</sub> <sup>26</sup>	19 <sup>26</sup> <sub>s</sub>	19 <sup>K</sup> <sub>s</sub> <sup>26</sup>	20 <sup>L</sup> <sub>s</sub> <sup>27</sup>	33 <sup>D</sup> <sub>27</sub>	12 <sup>C</sup> <sub>K</sub>			33 <sup>C</sup> <sub>K</sub>		
14	23 <sup>26</sup>										
15	23 <sup>26</sup>	28 <sup>A</sup> <sub>27</sub>				42 <sup>C</sup> <sub>K</sub>					
16	23 <sup>26</sup>	33 <sup>A</sup> <sub>27</sub>							33 <sup>C</sup> <sub>K</sub>		
17	11 <sup>26</sup>	33 <sup>A</sup> <sub>27</sub>	43 <sup>26</sup>								
18	23 <sup>26</sup>	43 <sup>A</sup> <sub>27</sub>				12 <sup>C</sup> <sub>K</sub>					
19	23 <sup>26</sup>								03 <sup>N</sup> <sub>K</sub>		
20	33 <sup>G</sup> <sub>K</sub>					42 <sup>C</sup> <sub>K</sub>					
21											
22											
23	33 <sup>B</sup> <sub>K</sub> <sup>FR</sup>					33 <sup>B</sup> <sub>K</sub>					
00											
01	38 <sup>B</sup> <sub>N</sub> <sup>FR</sup>					38 <sup>B</sup> <sub>N</sub>					

Am 24.12. und 31.12. Verkehr wie an Samstagen falls diese Tage nicht auf einen Sonntag fallen. Einschränkungen hierzu entnehmen Sie bitte der Tagespresse oder unter [www.rvv.de](http://www.rvv.de)

**A-N** = Fahrwege

**K** = Kombifahrt RVV-Linie 26/27

**N** = RVV Nachtbus N26/27

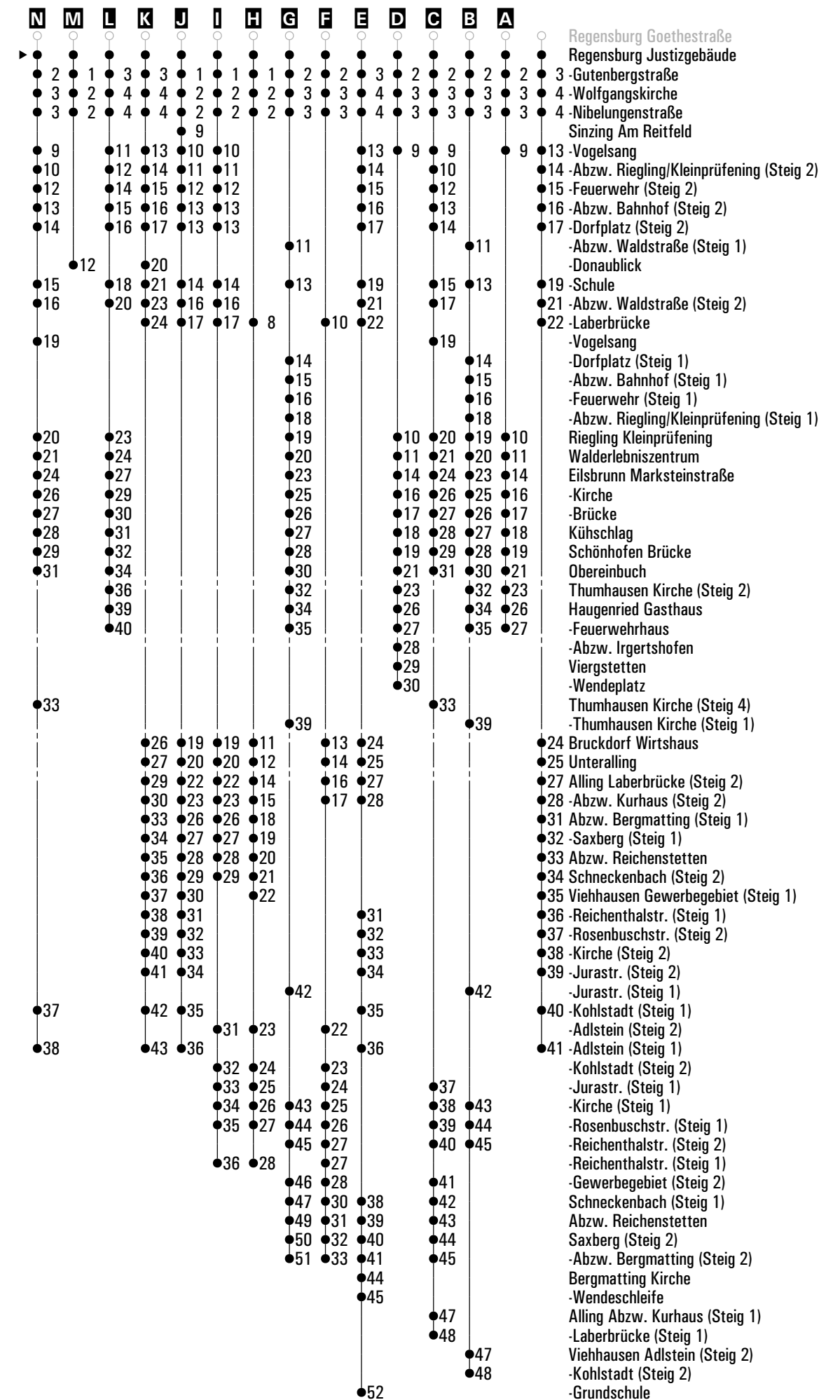
**26** = RVV-Linie 26

**27** = RVV-Linie 27

**vF** = an Schultagen; am letzten Schultag vor den Weihnachts-, Oster-, Pfingst- und Sommerferien sowie am ersten Schultag nach den Sommerferien um 45 Min. früher

**S** = nur an Schultagen

**FR** = nur freitags



RVV

26/27

Regensburg Gutenbergstraße

Sinzing - Haugenried/Viehhausen

	Montag - Freitag					Samstag			Sonn-/Feiertag		
05	54 <sup>H</sup> <sub>26</sub>										
06	05 <sup>D</sup> <sub>27</sub>	18 <sup>E</sup> <sub>26</sub>	46 <sup>M</sup> <sub>26</sub>								
07	25 <sup>A</sup> <sub>27</sub>										
08	30 <sup>I</sup> <sub>26</sub>										
09	05 <sup>A</sup> <sub>27</sub>					14 <sup>C</sup> <sub>K</sub>					
10									35 <sup>C</sup> <sub>K</sub>		
11	24 <sup>J</sup> <sub>26</sub>					14 <sup>C</sup> <sub>K</sub>			35 <sup>C</sup> <sub>K</sub>		
12	24 <sup>J</sup> <sub>26</sub>	30 <sup>A</sup> <sub>27</sub>									
13	16 <sup>E</sup> <sub>26</sub>	22 <sup>S</sup> <sub>26</sub>	22 <sup>K</sup> <sub>26</sub>	23 <sup>L</sup> <sub>27</sub>	35 <sup>D</sup> <sub>27</sub>	14 <sup>C</sup> <sub>K</sub>			35 <sup>C</sup> <sub>K</sub>		
14	24 <sup>J</sup> <sub>26</sub>										
15	24 <sup>J</sup> <sub>26</sub>	30 <sup>A</sup> <sub>27</sub>				44 <sup>C</sup> <sub>K</sub>					
16	24 <sup>J</sup> <sub>26</sub>	35 <sup>A</sup> <sub>27</sub>							35 <sup>C</sup> <sub>K</sub>		
17	12 <sup>J</sup> <sub>26</sub>	35 <sup>A</sup> <sub>27</sub>	44 <sup>J</sup> <sub>26</sub>								
18	24 <sup>J</sup> <sub>26</sub>	45 <sup>A</sup> <sub>27</sub>				14 <sup>C</sup> <sub>K</sub>					
19	24 <sup>J</sup> <sub>26</sub>								05 <sup>N</sup> <sub>K</sub>		
20	35 <sup>G</sup> <sub>K</sub>					44 <sup>C</sup> <sub>K</sub>					
21											
22											
23	35 <sup>B</sup> <sub>FR</sub>					35 <sup>B</sup> <sub>K</sub>					
00											
01	40 <sup>B</sup> <sub>FR</sub>					40 <sup>B</sup> <sub>N</sub>					

Am 24.12. und 31.12. Verkehr wie an Samstagen falls diese Tage nicht auf einen Sonntag fallen. Einschränkungen hierzu entnehmen Sie bitte der Tagespresse oder unter [www.rvv.de](http://www.rvv.de)

Gültig ab 07.02.2026

- A - N

= Fahrwege
- K

= Kombifahrt RVV-Linie 26/27
- N

= RVV Nachtbus N26/27
- 26

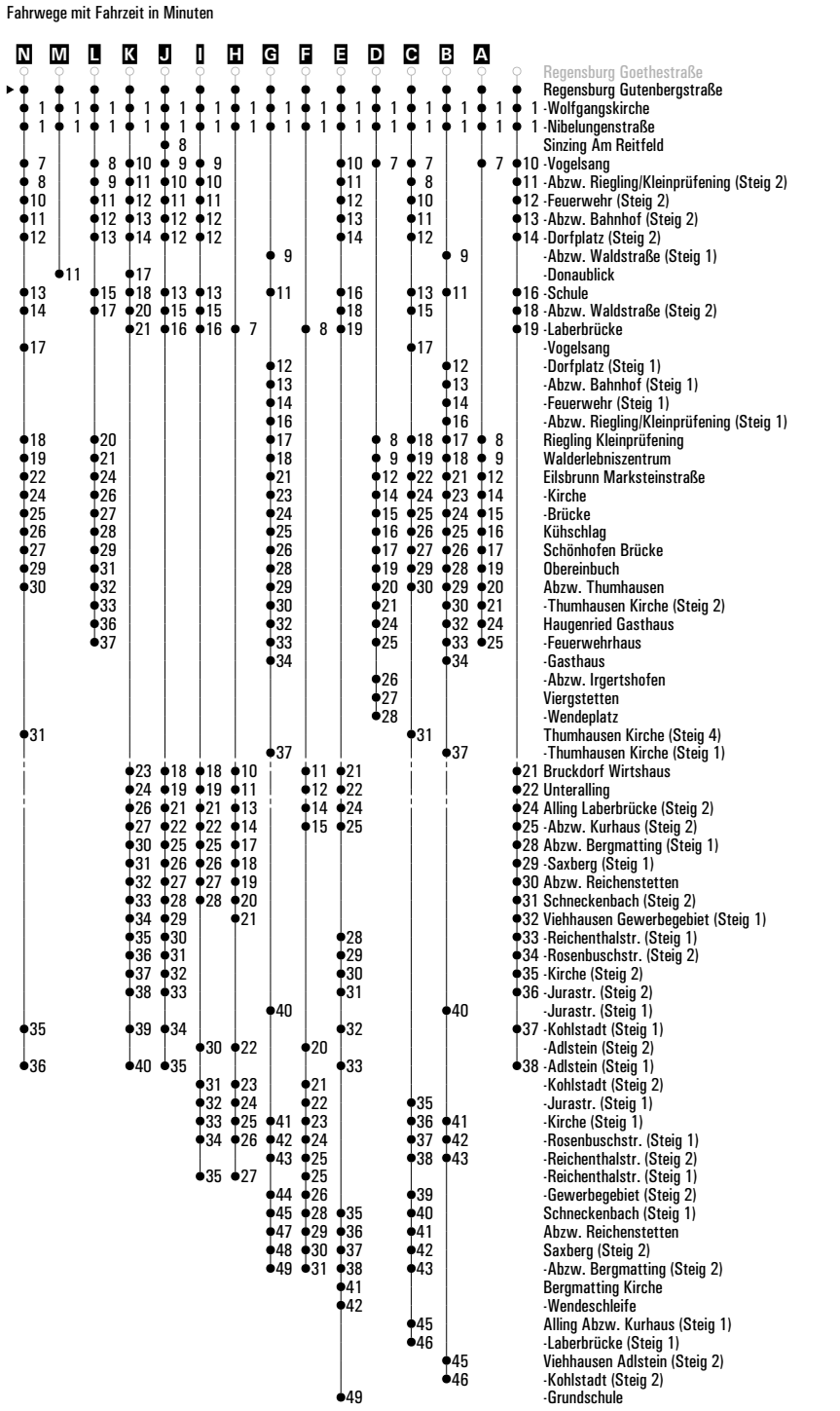
= RVV-Linie 26
- 27

= RVV-Linie 27
- VF

= an Schultagen; am letzten Schultag vor den Weihnachts-, Oster-, Pfingst- und Sommerferien sowie am ersten Schultag nach den Sommerferien um 45 Min. früher
- S

= nur an Schultagen
- FR

= nur freitags



RVV

26/27

H

Regensburg Wolfgangskirche

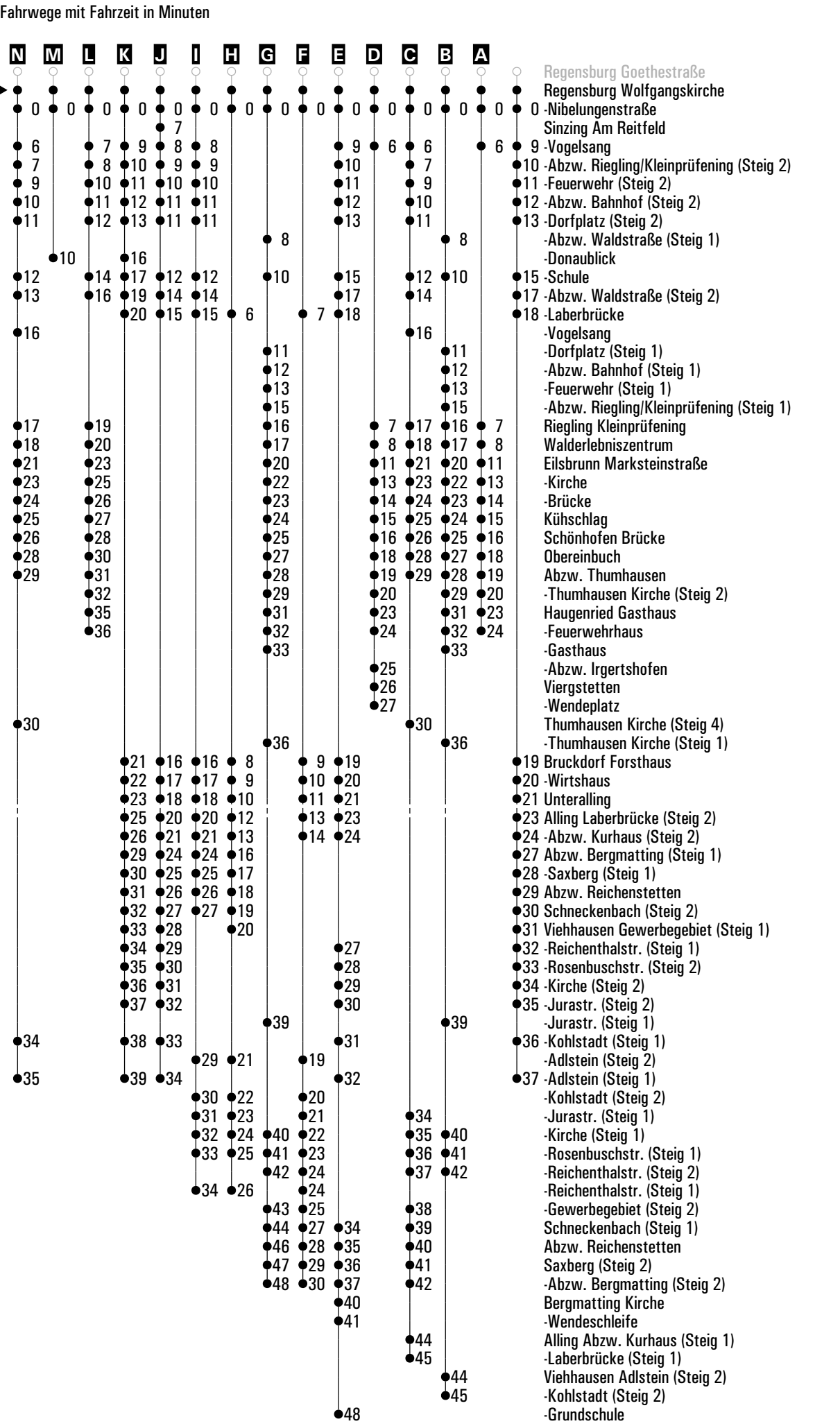
Sinzing - Haugenried/Viehhausen

	Montag - Freitag					Samstag			Sonn-/Feiertag		
05	55	H									
06	06	D	19	F	47	M					
07	26	A									
08	31	I									
09	06	A				15	C				
10									36	C	
11	25	J				15	C		36	C	
12	25		31	A							
13	17	E	23		23	K		24	L		36
14	25										
15	25		31	A		45	C				
16	25		36	A					36	C	
17	13		36	A	45						
18	25		46	A		15	C				
19	25								06	N	
20	36	G				45	C				
21											
22											
23	36	B				36	B				
00											
01	41	B				41	B				

Am 24.12. und 31.12. Verkehr wie an Samstagen falls diese Tage nicht auf einen Sonntag fallen. Einschränkungen hierzu entnehmen Sie bitte der Tagespresse oder unter [www.rvv.de](http://www.rvv.de)

Gültig ab 07.02.2026

- A - N = Fahrwege
- K = Kombifahrt RVV-Linie 26/27
- N = RVV Nachtbus N26/27
- 26 = RVV-Linie 26
- 27 = RVV-Linie 27
- vF = an Schultagen; am letzten Schultag vor den Weihnachts-, Oster-, Pfingst- und Sommerferien sowie am ersten Schultag nach den Sommerferien um 45 Min. früher
- s = nur an Schultagen
- FR = nur freitags



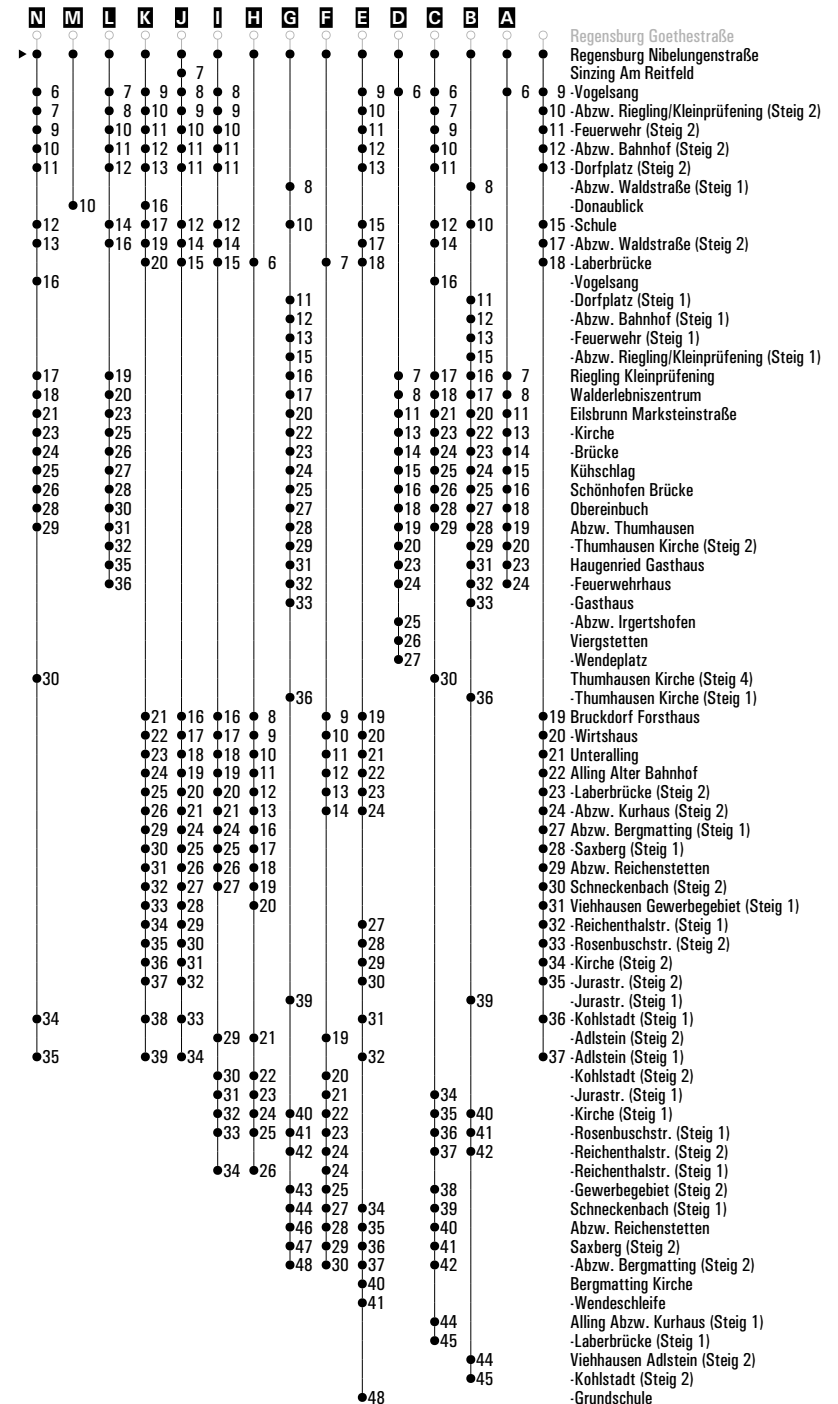
# RVV 26/27 <sup>H</sup> Regensburg Nibelungenstraße Steig 4 ▶ Sinzing - Haugenried/Viehhausen

	Montag - Freitag					Samstag		Sonn-/Feiertag	
05	55 <sup>H</sup> <sub>26</sub>								
06	06 <sup>D</sup> <sub>27</sub>	19 <sup>F</sup> <sub>26</sub>	47 <sup>M</sup> <sub>26</sub>						
07	26 <sup>A</sup> <sub>27</sub>								
08	31 <sup>I</sup> <sub>26</sub>								
09	06 <sup>A</sup> <sub>27</sub>					15 <sup>C</sup> <sub>K</sub>			
10								36 <sup>C</sup> <sub>K</sub>	
11	25 <sup>J</sup> <sub>26</sub>					15 <sup>C</sup> <sub>K</sub>		36 <sup>C</sup> <sub>K</sub>	
12	25 <sup>J</sup> <sub>26</sub>	31 <sup>A</sup> <sub>27</sub>							
13	17 <sup>E</sup> <sub>26</sub>	23 <sup>S</sup> <sub>26</sub>	23 <sup>K</sup> <sub>26</sub>	24 <sup>L</sup> <sub>27</sub>	36 <sup>D</sup> <sub>27</sub>	15 <sup>C</sup> <sub>K</sub>		36 <sup>C</sup> <sub>K</sub>	
14	25 <sup>V</sup> <sub>26</sub>								
15	25 <sup>J</sup> <sub>26</sub>	31 <sup>A</sup> <sub>27</sub>				45 <sup>C</sup> <sub>K</sub>			
16	25 <sup>J</sup> <sub>26</sub>	36 <sup>A</sup> <sub>27</sub>						36 <sup>C</sup> <sub>K</sub>	
17	13 <sup>J</sup> <sub>26</sub>	36 <sup>A</sup> <sub>27</sub>	45 <sup>J</sup> <sub>26</sub>						
18	25 <sup>J</sup> <sub>26</sub>	46 <sup>A</sup> <sub>27</sub>				15 <sup>C</sup> <sub>K</sub>			
19	25 <sup>J</sup> <sub>26</sub>							06 <sup>N</sup> <sub>K</sub>	
20	36 <sup>G</sup> <sub>K</sub>					45 <sup>C</sup> <sub>K</sub>			
21									
22									
23	36 <sup>B</sup> <sub>K</sub>					36 <sup>B</sup> <sub>K</sub>			
00									
01	41 <sup>B</sup> <sub>N</sub>					41 <sup>B</sup> <sub>N</sub>			

Am 24.12. und 31.12. Verkehr wie an Samstagen falls diese Tage nicht auf einen Sonntag fallen. Einschränkungen hierzu entnehmen Sie bitte der Tagespresse oder unter [www.rvv.de](http://www.rvv.de) Gültig ab 07.02.2026

- A - N** = Fahrwege
- K** = Kombifahrt RVV-Linie 26/27
- N** = RVV Nachtbus N26/27
- 26** = RVV-Linie 26
- 27** = RVV-Linie 27
- VF** = an Schultagen; am letzten Schultag vor den Weihnachts-, Oster-, Pfingst- und Sommerferien sowie am ersten Schultag nach den Sommerferien um 45 Min. früher
- S** = nur an Schultagen
- FR** = nur freitags

Fahrwege mit Fahrzeit in Minuten





RVV

26/27

H

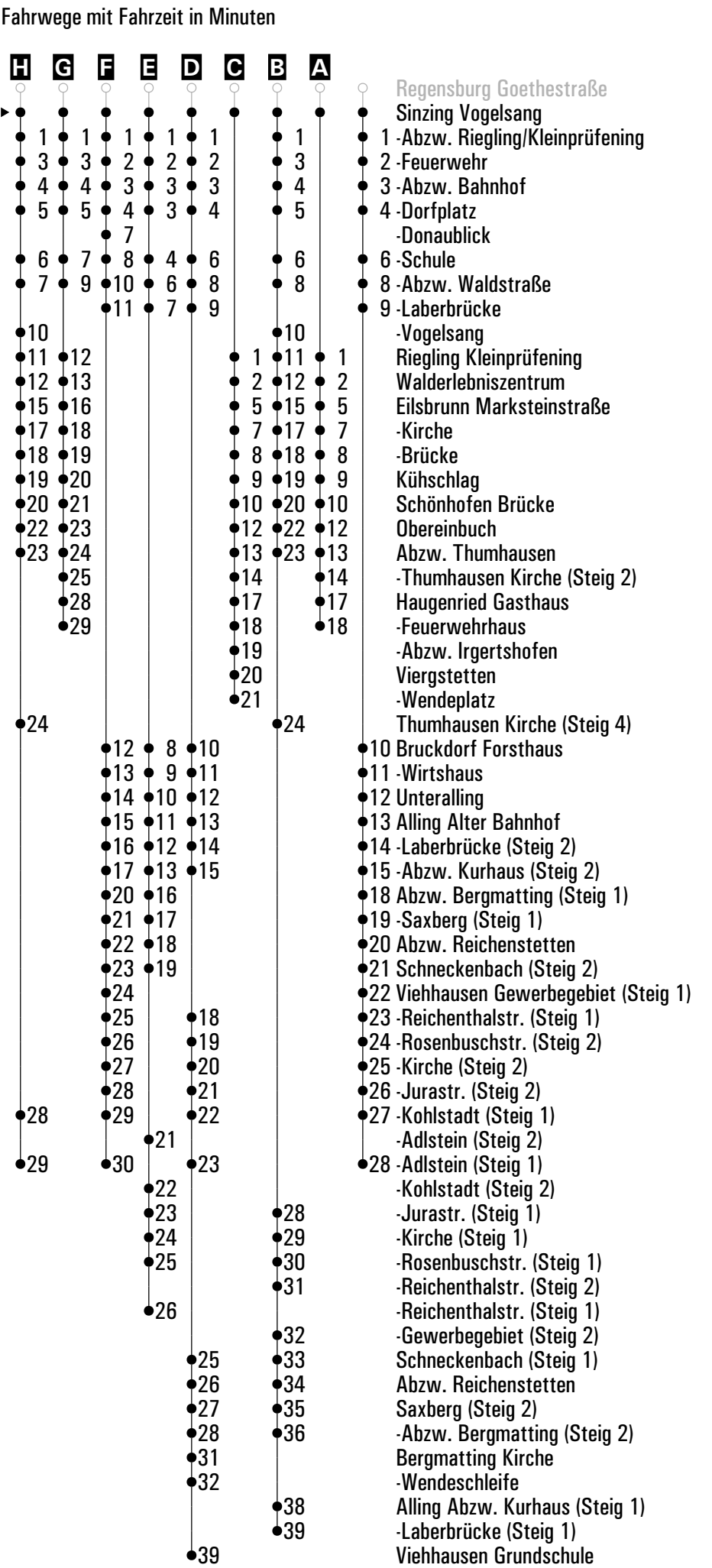
Sinzing Vogelsang Steig 2


Viehhausen Adlstein

	Montag - Freitag					Samstag		Sonn-/Feiertag		
05										
06	12	C								
07	32	A								
08	39	E								
09	12	A				21	B			
10								42	B	
11	33	26				21	B	42	B	
12	33	26	37	A						
13	26	D	31	G	32	26	32	F	42	C
14	33	26								
15	33	26	37	A		51	B			
16	33	26	42	A				42	B	
17	21	26	42	A	53					
18	33	26	52	A		21	B			
19	33	26						12	H	
20						51	B			

Am 24.12. und 31.12. Verkehr wie an Samstagen falls diese Tage nicht auf einen Sonntag fallen. Gültig ab 07.02.2026  
Einschränkungen hierzu entnehmen Sie bitte der Tagespresse oder unter [www.rvv.de](http://www.rvv.de)

- A - H = Fahrwege
- K = Kombifahrt RVV-Linie 26/27
- 26 = RVV-Linie 26
- 27 = RVV-Linie 27
- VF = an Schultagen; am letzten Schultag vor den Weihnachts-, Oster-, Pfingst- und Sommerferien sowie am ersten Schultag nach den Sommerferien um 45 Min. früher
- s = nur an Schultagen



<div>            Samstag         </div>		Fahrwege mit Fahrzeit in Minuten																	
06																			Regensburg Hauptbahnhof
07																			• Sinzing Vogelsang
08																			• 1 Riegling Kleinprüfening
09	31 <sup>K</sup>																		• 2 Walderlebniszentrum
10																			• 5 Eilsbrunn Marksteinstraße
11	31 <sup>K</sup>																		• 7 -Kirche
12																			• 8 -Brücke
13	31 <sup>K</sup>																		• 9 Kühschlag
14																			• 10 Schönhofen Brücke
15																			• 12 Obereinbuch
16	01 <sup>K</sup>																		• 13 Abzw. Thumhausen
17																			• 14 -Thumhausen Kirche
18	31 <sup>K</sup>																		• 18 Viehhausen Jurastr.
19																			• 19 -Kirche
20																			• 20 -Rosenbuschstr.
21	01 <sup>K</sup>																		• 21 -Reichenthalstr.
22																			• 22 -Gewerbegebiet
23																			• 23 Schneckenbach
00																			• 24 Abzw. Reichenstetten
																			• 25 Saxberg
																			• 26 -Abzw. Bergmatting
																			• 28 Alling Abzw. Kurhaus
																			• 29 -Laberbrücke

Am 24.12. und 31.12. Verkehr wie an Samstagen falls diese Tage nicht auf einen Sonntag fallen. Einschränkungen hierzu entnehmen Sie bitte der Tagespresse oder unter [www.rvv.de](http://www.rvv.de) Gültig ab 07.02.2026


**K** = Kombifahrt RVV-Linie 26/27

RVV

26/27

H

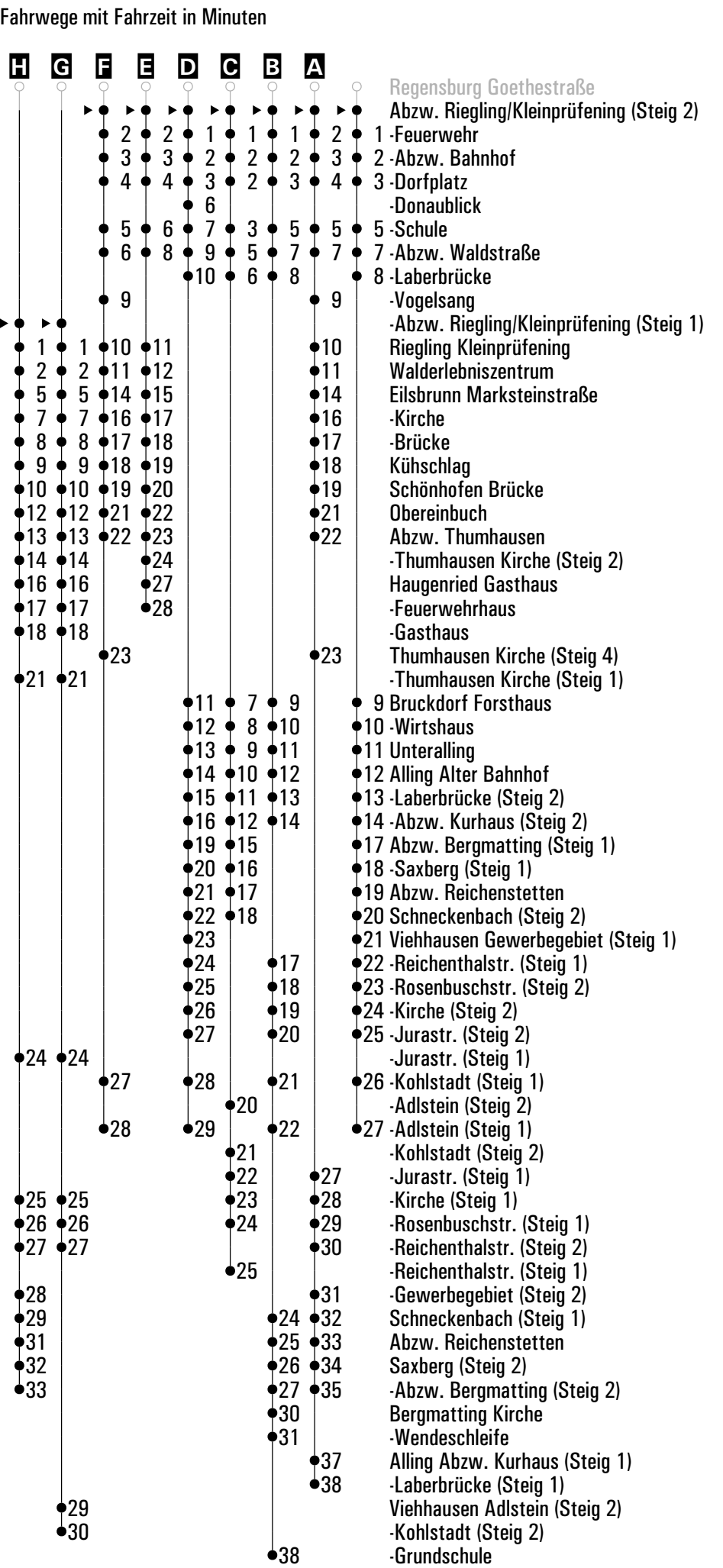
Abzw. Riegling/Kleinprüfening Steig 2  
▶ Viehhausen Adlstein

	Montag - Freitag				Samstag				Sonn-/Feiertag		
08	40 <sup>C</sup> <sub>26</sub>										
09					22 <sup>A</sup> <sub>K</sub>						
10									43 <sup>A</sup> <sub>K</sub>		
11	34 <sup>26</sup>				22 <sup>A</sup> <sub>K</sub>				43 <sup>A</sup> <sub>K</sub>		
12	34 <sup>26</sup>										
13	27 <sup>B</sup> <sub>vF</sub> <sup>26</sup>	32 <sup>E</sup> <sub>s</sub> <sup>27</sup>	33 <sup>26</sup> <sub>s</sub>	33 <sup>D</sup> <sub>s</sub> <sup>26</sup>	22 <sup>A</sup> <sub>K</sub>				43 <sup>A</sup> <sub>K</sub>		
14	34 <sup>26</sup>										
15	34 <sup>26</sup>				52 <sup>A</sup> <sub>K</sub>						
16	34 <sup>26</sup>								43 <sup>A</sup> <sub>K</sub>		
17	22 <sup>26</sup>	54 <sup>26</sup>									
18	34 <sup>26</sup>				22 <sup>A</sup> <sub>K</sub>						
19	34 <sup>26</sup>								13 <sup>F</sup> <sub>K</sub>		
20	51 <sup>H</sup> <sub>K</sub> <sup>1</sup>				52 <sup>A</sup> <sub>K</sub>						
21											
22											
23	51 <sup>G</sup> <sub>FR</sub> <sub>K</sub> <sup>1</sup>				51 <sup>G</sup> <sub>K</sub> <sup>1</sup>						
00											
01	56 <sup>G</sup> <sub>FRN</sub> <sup>1</sup>				56 <sup>G</sup> <sub>N</sub> <sup>1</sup>						

Am 24.12. und 31.12. Verkehr wie an Samstagen falls diese Tage nicht auf einen Sonntag fallen.  
Einschränkungen hierzu entnehmen Sie bitte der Tagespresse oder unter [www.rvv.de](http://www.rvv.de)

Gültig ab 07.02.2026

- A - H = Fahrwege
- 1 = Abfahrt an Steig 1
- K = Kombifahrt RVV-Linie 26/27
- N = RVV Nachtbus N26/27
- 26 = RVV-Linie 26
- 27 = RVV-Linie 27
- vF = an Schultagen; am letzten Schultag vor den Weihnachts-, Oster-, Pfingst- und Sommerferien sowie am ersten Schultag nach den Sommerferien um 45 Min. früher
- s = nur an Schultagen
- FR = nur freitags



RVV

26/27

H

Abzw. Riegling/Kleinprüfening Steig 1

►

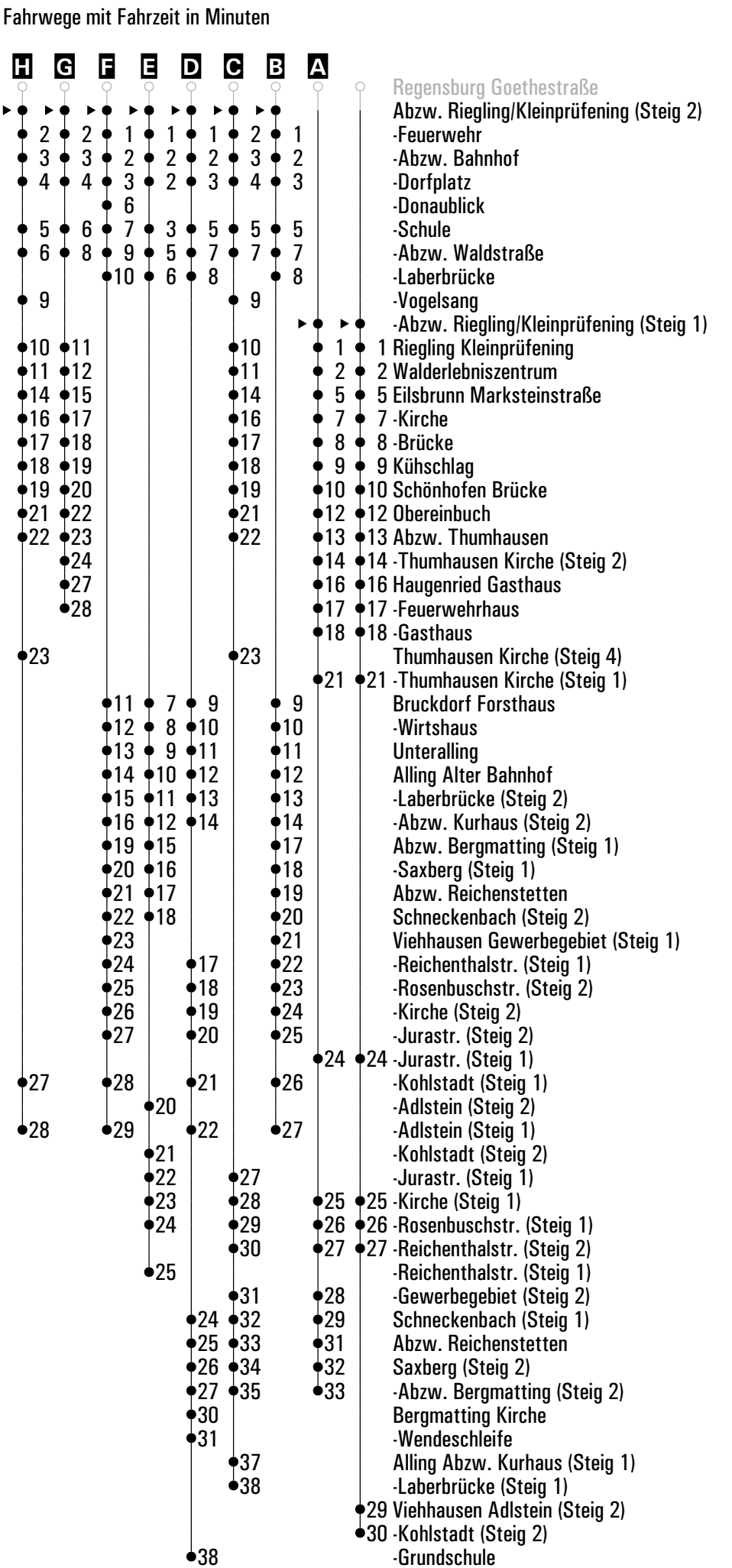
Viehhausen Adlstein

	Montag - Freitag				Samstag			Sonn-/Feiertag		
08	40	E <sup>2</sup> <sub>26</sub>								
09					22	C <sup>2</sup> <sub>K</sub>				
10								43	C <sup>2</sup> <sub>K</sub>	
11	34	B <sup>2</sup> <sub>26</sub>			22	C <sup>2</sup> <sub>K</sub>		43	C <sup>2</sup> <sub>K</sub>	
12	34	B <sup>2</sup> <sub>26</sub>								
13	27	D <sup>2</sup> <sub>26</sub> vF	32	G <sup>2</sup> <sub>27s</sub>	33	B <sup>2</sup> <sub>26s</sub>	33	F <sup>2</sup> <sub>26s</sub>	22	C <sup>2</sup> <sub>K</sub>
14	34	B <sup>2</sup> <sub>26</sub>								
15	34	B <sup>2</sup> <sub>26</sub>			52	C <sup>2</sup> <sub>K</sub>				
16	34	B <sup>2</sup> <sub>26</sub>						43	C <sup>2</sup> <sub>K</sub>	
17	22	B <sup>2</sup> <sub>26</sub>	54	B <sup>2</sup> <sub>26</sub>						
18	34	B <sup>2</sup> <sub>26</sub>			22	C <sup>2</sup> <sub>K</sub>				
19	34	B <sup>2</sup> <sub>26</sub>						13	H <sup>2</sup> <sub>K</sub>	
20	51	A <sub>K</sub>			52	C <sup>2</sup> <sub>K</sub>				
21										
22										
23	51	FR <sub>K</sub>			51	K				
00										
01	56	FR <sub>N</sub>			56	N				

Am 24.12. und 31.12. Verkehr wie an Samstagen falls diese Tage nicht auf einen Sonntag fallen.  
Einschränkungen hierzu entnehmen Sie bitte der Tagespresse oder unter [www.rvv.de](http://www.rvv.de)

Gültig ab 07.02.2026

- A - H = Fahrwege
- <sup>2</sup> = Abfahrt an Steig 2
- K = Kombifahrt RVV-Linie 26/27
- N = RVV Nachtbus N26/27
- 26 = RVV-Linie 26
- 27 = RVV-Linie 27
- vF = an Schultagen; am letzten Schultag vor den Weihnachts-, Oster-, Pfingst- und Sommerferien sowie am ersten Schultag nach den Sommerferien um 45 Min. früher
- s = nur an Schultagen
- FR = nur freitags






RVV

26/27

H

Sinzing Feuerwehr Steig 2

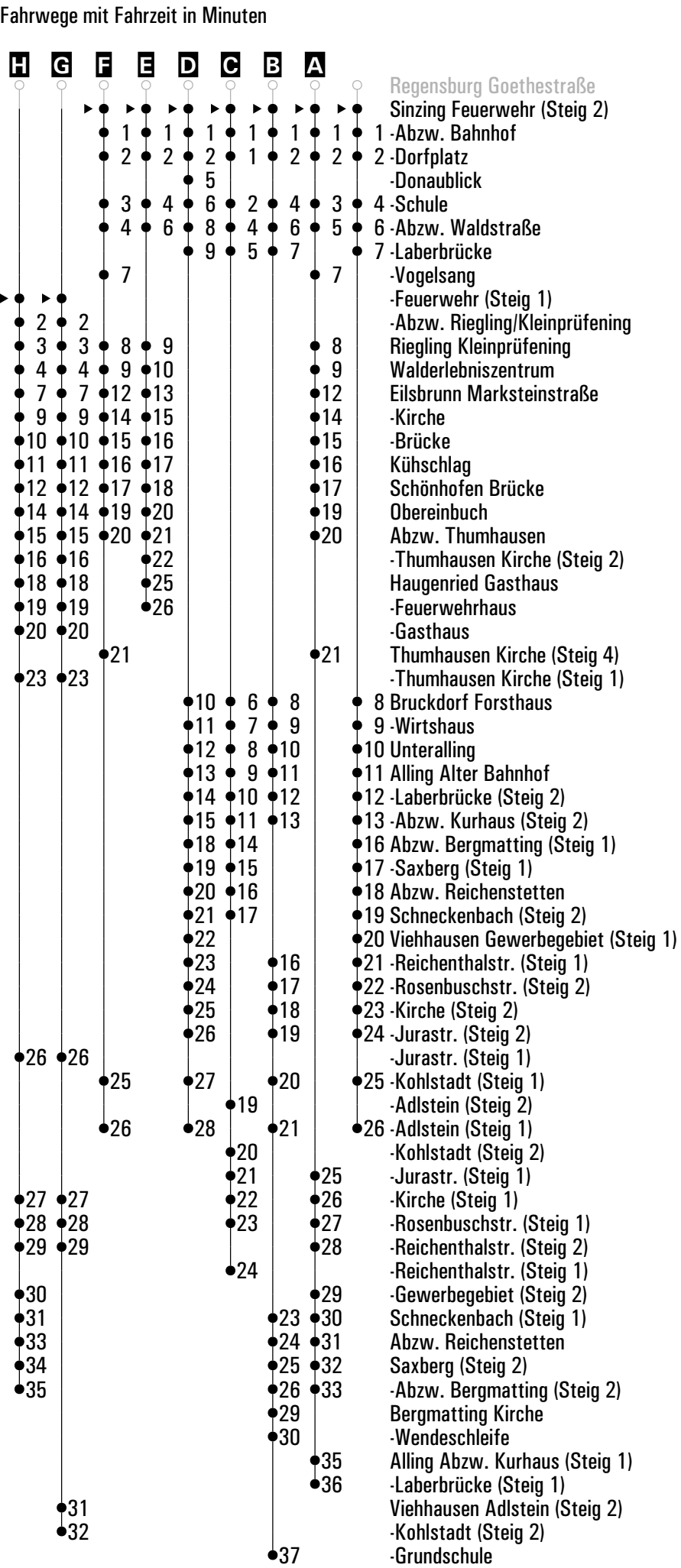
Viehhausen Adlstein

	Montag - Freitag				Samstag				Sonn-/Feiertag		
08	41 <sup>C</sup> <sub>26</sub>										
09					24 <sup>A</sup> <sub>K</sub>						
10									45 <sup>A</sup> <sub>K</sub>		
11	35 <sup>26</sup>				24 <sup>A</sup> <sub>K</sub>				45 <sup>A</sup> <sub>K</sub>		
12	35 <sup>26</sup>										
13	28 <sup>B</sup> <sub>vF</sub> <sup>26</sup>	34 <sup>26</sup> <sub>s</sub>	34 <sup>D</sup> <sub>s</sub> <sup>26</sup>	34 <sup>E</sup> <sub>s</sub> <sup>27</sup>	24 <sup>A</sup> <sub>K</sub>				45 <sup>A</sup> <sub>K</sub>		
14	35 <sup>26</sup>										
15	35 <sup>26</sup>				54 <sup>A</sup> <sub>K</sub>						
16	35 <sup>26</sup>								45 <sup>A</sup> <sub>K</sub>		
17	23 <sup>26</sup>	55 <sup>26</sup>									
18	35 <sup>26</sup>				24 <sup>A</sup> <sub>K</sub>						
19	35 <sup>26</sup>								15 <sup>F</sup> <sub>K</sub>		
20	49 <sup>H</sup> <sub>K</sub> <sup>1</sup>				54 <sup>A</sup> <sub>K</sub>						
21											
22											
23	49 <sup>G</sup> <sub>FR</sub> <sub>K</sub> <sup>1</sup>				49 <sup>G</sup> <sub>K</sub> <sup>1</sup>						
00											
01	54 <sup>G</sup> <sub>FR</sub> <sub>N</sub> <sup>1</sup>				54 <sup>G</sup> <sub>N</sub> <sup>1</sup>						

Am 24.12. und 31.12. Verkehr wie an Samstagen falls diese Tage nicht auf einen Sonntag fallen.  
Einschränkungen hierzu entnehmen Sie bitte der Tagespresse oder unter [www.rvv.de](http://www.rvv.de)

Gültig ab 07.02.2026

- A - H = Fahrwege
- 1 = Abfahrt an Steig 1
- K = Kombifahrt RVV-Linie 26/27
- N = RVV Nachtbus N26/27
- 26 = RVV-Linie 26
- 27 = RVV-Linie 27
- vF = an Schultagen; am letzten Schultag vor den Weihnachts-, Oster-, Pfingst- und Sommerferien sowie am ersten Schultag nach den Sommerferien um 45 Min. früher
- s = nur an Schultagen
- FR = nur freitags



RVV

26/27

H

Sinzing Feuerwehr Steig 1

Viehhausen Adlstein

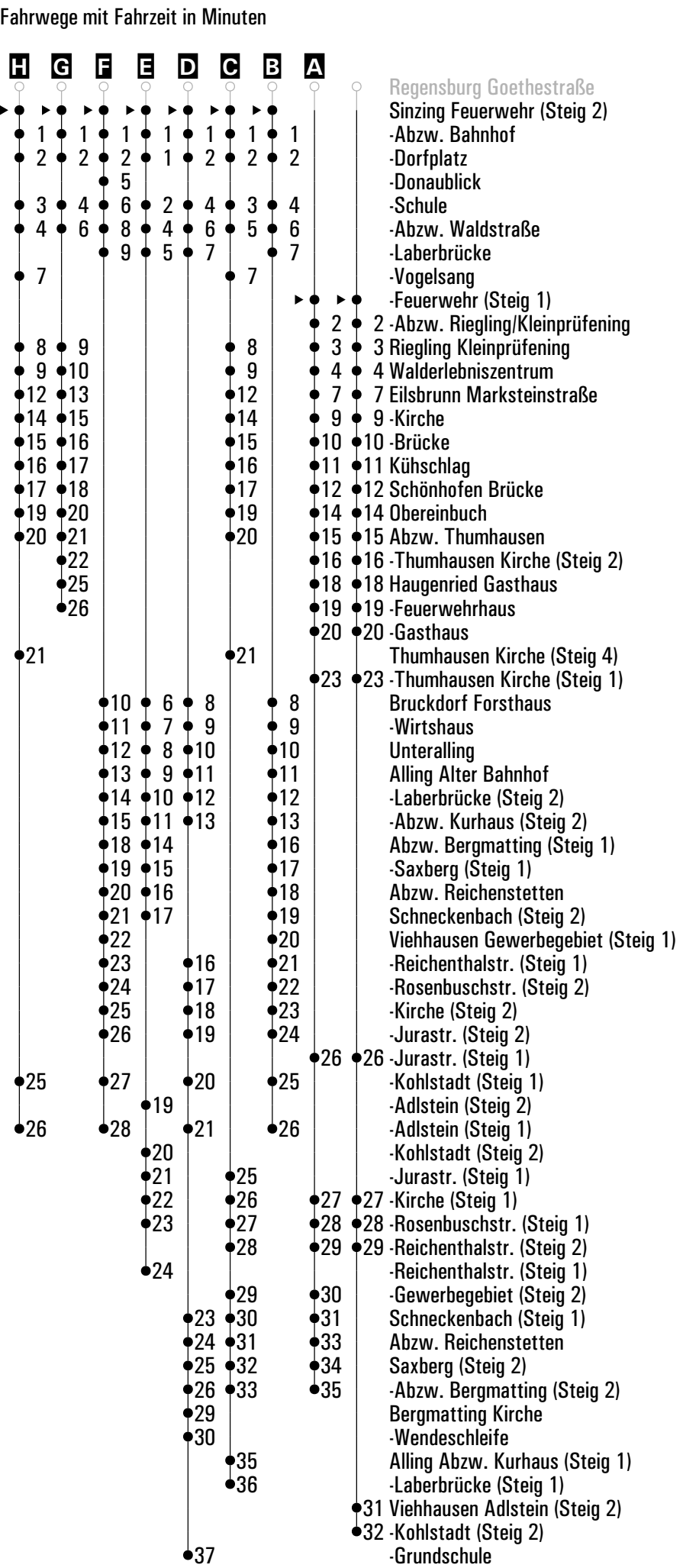
	Montag - Freitag				Samstag				Sonn-/Feiertag			
08	41	E <sup>2</sup> <sub>26</sub>										
09					24	C <sup>2</sup> <sub>K</sub>						
10									45	C <sup>2</sup> <sub>K</sub>		
11	35	B <sup>2</sup> <sub>26</sub>			24	C <sup>2</sup> <sub>K</sub>			45	C <sup>2</sup> <sub>K</sub>		
12	35	B <sup>2</sup> <sub>26</sub>										
13	28	D <sup>2</sup> <sub>26</sub> vF	34	B <sup>2</sup> <sub>26</sub> s	34	F <sup>2</sup> <sub>26</sub> s	34	G <sup>2</sup> <sub>27</sub> s	24	C <sup>2</sup> <sub>K</sub>		
14	35	B <sup>2</sup> <sub>26</sub>										
15	35	B <sup>2</sup> <sub>26</sub>			54	C <sup>2</sup> <sub>K</sub>						
16	35	B <sup>2</sup> <sub>26</sub>							45	C <sup>2</sup> <sub>K</sub>		
17	23	B <sup>2</sup> <sub>26</sub>	55	B <sup>2</sup> <sub>26</sub>								
18	35	B <sup>2</sup> <sub>26</sub>			24	C <sup>2</sup> <sub>K</sub>						
19	35	B <sup>2</sup> <sub>26</sub>							15	H <sup>2</sup> <sub>K</sub>		
20	49	A <sup>2</sup> <sub>K</sub>			54	C <sup>2</sup> <sub>K</sub>						
21												
22												
23	49	FR <sup>2</sup> <sub>K</sub>			49	K						
00												
01	54	FR <sup>2</sup> <sub>N</sub>			54	N						

Am 24.12. und 31.12. Verkehr wie an Samstagen falls diese Tage nicht auf einen Sonntag fallen.

Einschränkungen hierzu entnehmen Sie bitte der Tagespresse oder unter [www.rvv.de](http://www.rvv.de)

Gültig ab 07.02.2026

- A - H = Fahrwege
- <sup>2</sup> = Abfahrt an Steig 2
- K = Kombifahrt RVV-Linie 26/27
- N = RVV Nachtbus N26/27
- 26 = RVV-Linie 26
- 27 = RVV-Linie 27
- vF = an Schultagen; am letzten Schultag vor den Weihnachts-, Oster-, Pfingst- und Sommerferien sowie am ersten Schultag nach den Sommerferien um 45 Min. früher
- s = nur an Schultagen
- FR = nur freitags



RVV

26/27

H

Sinzing Abzw. Bahnhof Steig 2

►

Viehhausen Adlstein

	Montag - Freitag				Samstag				Sonn-/Feiertag			
08	42 <sup>C</sup> <sub>26</sub>											
09					25 <sup>A</sup> <sub>K</sub>							
10									46 <sup>A</sup> <sub>K</sub>			
11	36 <sup>26</sup>				25 <sup>A</sup> <sub>K</sub>				46 <sup>A</sup> <sub>K</sub>			
12	36 <sup>26</sup>											
13	29 <sup>B</sup> <sub>26</sub> vF	35 <sup>26</sup> <sub>s</sub>	35 <sup>D</sup> <sub>26</sub> s	35 <sup>E</sup> <sub>27</sub> s	25 <sup>A</sup> <sub>K</sub>				46 <sup>A</sup> <sub>K</sub>			
14	36 <sup>26</sup>											
15	36 <sup>26</sup>				55 <sup>A</sup> <sub>K</sub>							
16	36 <sup>26</sup>								46 <sup>A</sup> <sub>K</sub>			
17	24 <sup>26</sup>	56 <sup>26</sup>										
18	36 <sup>26</sup>				25 <sup>A</sup> <sub>K</sub>							
19	36 <sup>26</sup>								16 <sup>F</sup> <sub>K</sub>			
20	48 <sup>H</sup> <sub>K</sub> <sup>1</sup>				55 <sup>A</sup> <sub>K</sub>							
21												
22												
23	48 <sup>G</sup> <sub>FRK</sub> <sup>1</sup>				48 <sup>G</sup> <sub>K</sub> <sup>1</sup>							
00												
01	53 <sup>G</sup> <sub>FRN</sub> <sup>1</sup>				53 <sup>G</sup> <sub>N</sub> <sup>1</sup>							

Am 24.12. und 31.12. Verkehr wie an Samstagen falls diese Tage nicht auf einen Sonntag fallen.  
Einschränkungen hierzu entnehmen Sie bitte der Tagespresse oder unter [www.rvv.de](http://www.rvv.de)

Gültig ab 07.02.2026

- A - H

= Fahrwege
- 1

= Abfahrt an Steig 1
- K

= Kombifahrt RVV-Linie 26/27
- N

= RVV Nachtbus N26/27
- 26

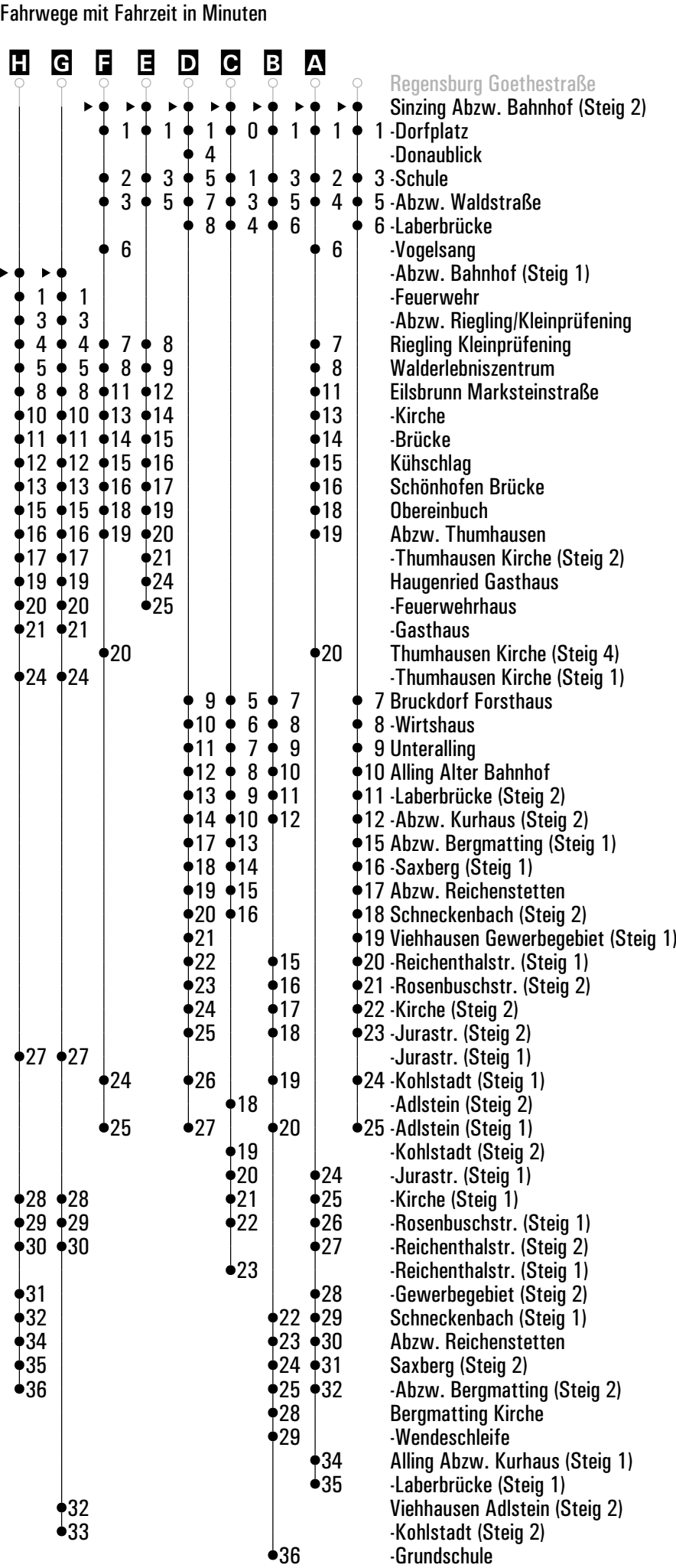
= RVV-Linie 26
- 27


= RVV-Linie 27
- vF

= an Schultagen; am letzten Schultag vor den Weihnachts-, Oster-, Pfingst- und Sommerferien sowie am ersten Schultag nach den Sommerferien um 45 Min. früher
- s

= nur an Schultagen
- FR

= nur freitags



	Montag - Freitag				Samstag				Sonn-/Feiertag			
08	42	E <sup>2</sup> <sub>26</sub>										
09					25	C <sup>2</sup> <sub>K</sub>						
10									46	C <sup>2</sup> <sub>K</sub>		
11	36	B <sup>2</sup> <sub>26</sub>			25	C <sup>2</sup> <sub>K</sub>			46	C <sup>2</sup> <sub>K</sub>		
12	36	B <sup>2</sup> <sub>26</sub>										
13	29	D <sup>2</sup> <sub>26</sub> vF	35	B <sup>2</sup> <sub>26</sub> s	35	F <sup>2</sup> <sub>26</sub> s	35	G <sup>2</sup> <sub>27</sub> s	25	C <sup>2</sup> <sub>K</sub>	46	C <sup>2</sup> <sub>K</sub>
14	36	B <sup>2</sup> <sub>26</sub>										
15	36	B <sup>2</sup> <sub>26</sub>				55	C <sup>2</sup> <sub>K</sub>					
16	36	B <sup>2</sup> <sub>26</sub>								46	C <sup>2</sup> <sub>K</sub>	
17	24	B <sup>2</sup> <sub>26</sub>	56	B <sup>2</sup> <sub>26</sub>								
18	36	B <sup>2</sup> <sub>26</sub>				25	C <sup>2</sup> <sub>K</sub>					
19	36	B <sup>2</sup> <sub>26</sub>								16	H <sup>2</sup> <sub>K</sub>	
20	48	A <sub>K</sub>				55	C <sup>2</sup> <sub>K</sub>					
21												
22												
23	48	FR <sub>K</sub>				48	K					
00												
01	53	FR <sub>N</sub>				53	N					

Am 24.12. und 31.12. Verkehr wie an Samstagen falls diese Tage nicht auf einen Sonntag fallen. Einschränkungen hierzu entnehmen Sie bitte der Tagespresse oder unter [www.rvv.de](http://www.rvv.de)

Gültig ab 07.02.2026

**A - H** = Fahrwege

② = Abfahrt an Steig 2

**K** = Kombifahrt RVV-Linie 26/27

**N** = RVV Nachtbus N26/27

**26** = RVV-Linie 26

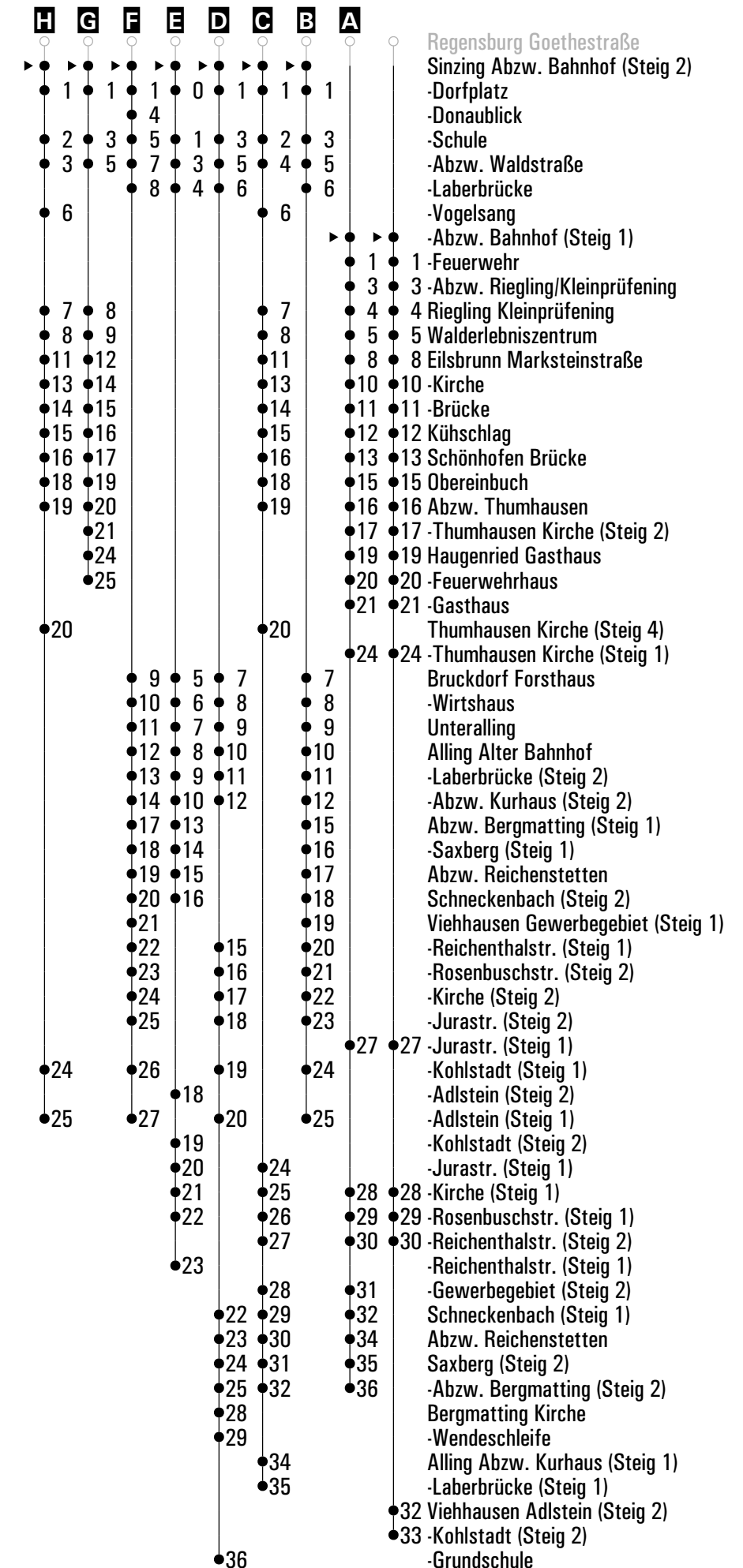
**27** = RVV-Linie 27

**VF** = an Schultagen; am letzten Schultag vor den Weihnachts-, Oster-, Pfingst- und Sommerferien sowie am ersten Schultag nach den Sommerferien um 45 Min. früher


**S** = nur an Schultagen

**FR** = nur freitags

### Fahrwege mit Fahrzeit in Minuten



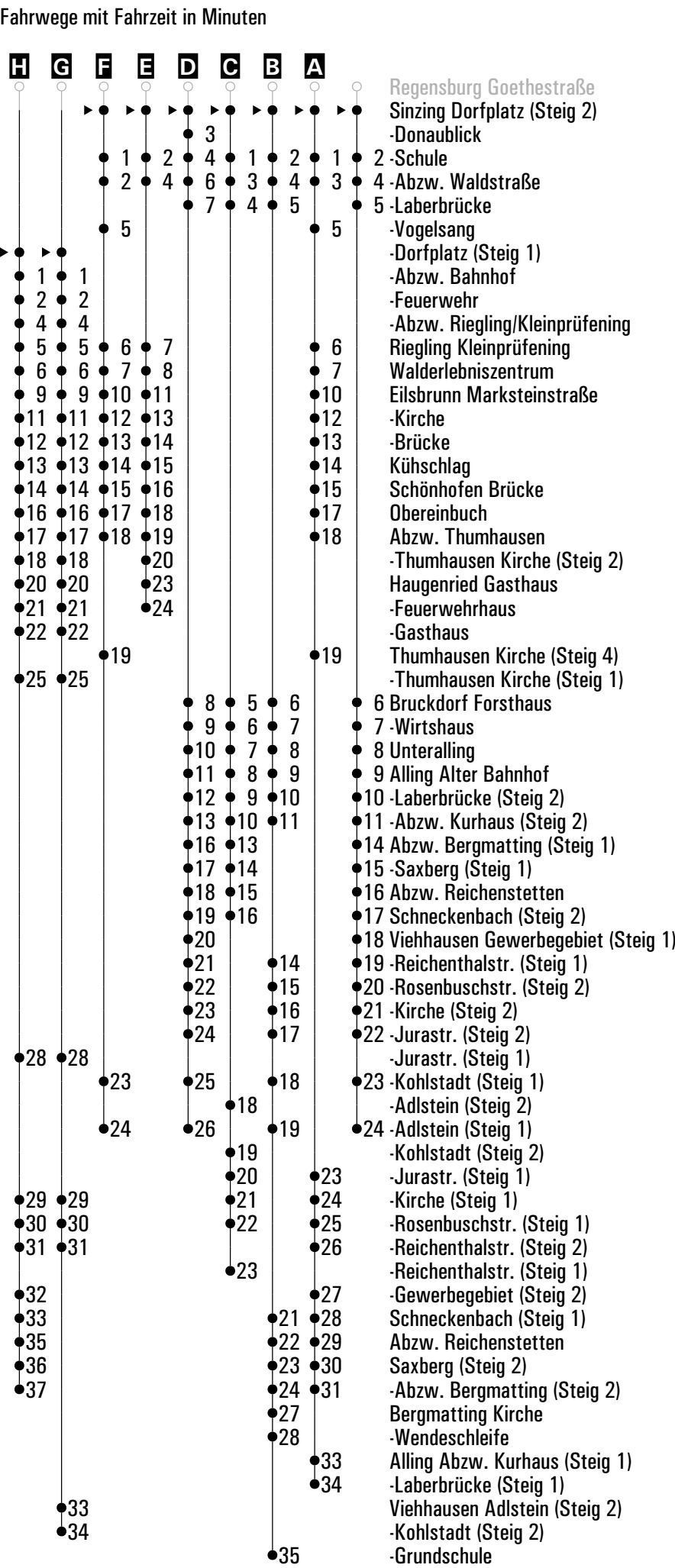


	Montag - Freitag				Samstag				Sonn-/Feiertag		
08	42 <sup>C</sup> <sub>26</sub>										
09					26 <sup>A</sup> <sub>K</sub>						
10									47 <sup>A</sup> <sub>K</sub>		
11	36 <sup>26</sup>				26 <sup>A</sup> <sub>K</sub>				47 <sup>A</sup> <sub>K</sub>		
12	36 <sup>26</sup>										
13	30 <sup>B</sup> <sub>vF</sub> <sup>26</sup>	36 <sup>26</sup> <sub>s</sub>	36 <sup>D</sup> <sub>s</sub> <sup>26</sup>	36 <sup>E</sup> <sub>s</sub> <sup>27</sup>	26 <sup>A</sup> <sub>K</sub>				47 <sup>A</sup> <sub>K</sub>		
14	36 <sup>26</sup>										
15	36 <sup>26</sup>				56 <sup>A</sup> <sub>K</sub>						
16	36 <sup>26</sup>								47 <sup>A</sup> <sub>K</sub>		
17	24 <sup>26</sup>	56 <sup>26</sup>									
18	36 <sup>26</sup>				26 <sup>A</sup> <sub>K</sub>						
19	36 <sup>26</sup>								17 <sup>F</sup> <sub>K</sub>		
20	47 <sup>H</sup> <sub>K</sub> <sup>1</sup>				56 <sup>A</sup> <sub>K</sub>						
21											
22											
23	47 <sup>G</sup> <sub>FRK</sub> <sup>1</sup>				47 <sup>G</sup> <sub>K</sub> <sup>1</sup>						
00											
01	52 <sup>G</sup> <sub>FRN</sub> <sup>1</sup>				52 <sup>G</sup> <sub>N</sub> <sup>1</sup>						

Am 24.12. und 31.12. Verkehr wie an Samstagen falls diese Tage nicht auf einen Sonntag fallen.  
Einschränkungen hierzu entnehmen Sie bitte der Tagespresse oder unter [www.rvv.de](http://www.rvv.de)

Gültig ab 07.02.2026

- A - H = Fahrwege
- 1 = Abfahrt an Steig 1
- K = Kombifahrt RVV-Linie 26/27
- N = RVV Nachtbus N26/27
- 26 = RVV-Linie 26
- 27 = RVV-Linie 27
- vF = an Schultagen; am letzten Schultag vor den Weihnachts-, Oster-, Pfingst- und Sommerferien sowie am ersten Schultag nach den Sommerferien um 45 Min. früher
- s = nur an Schultagen
- FR = nur freitags



RVV

26/27

H

Sinzing Dorfplatz Steig 1

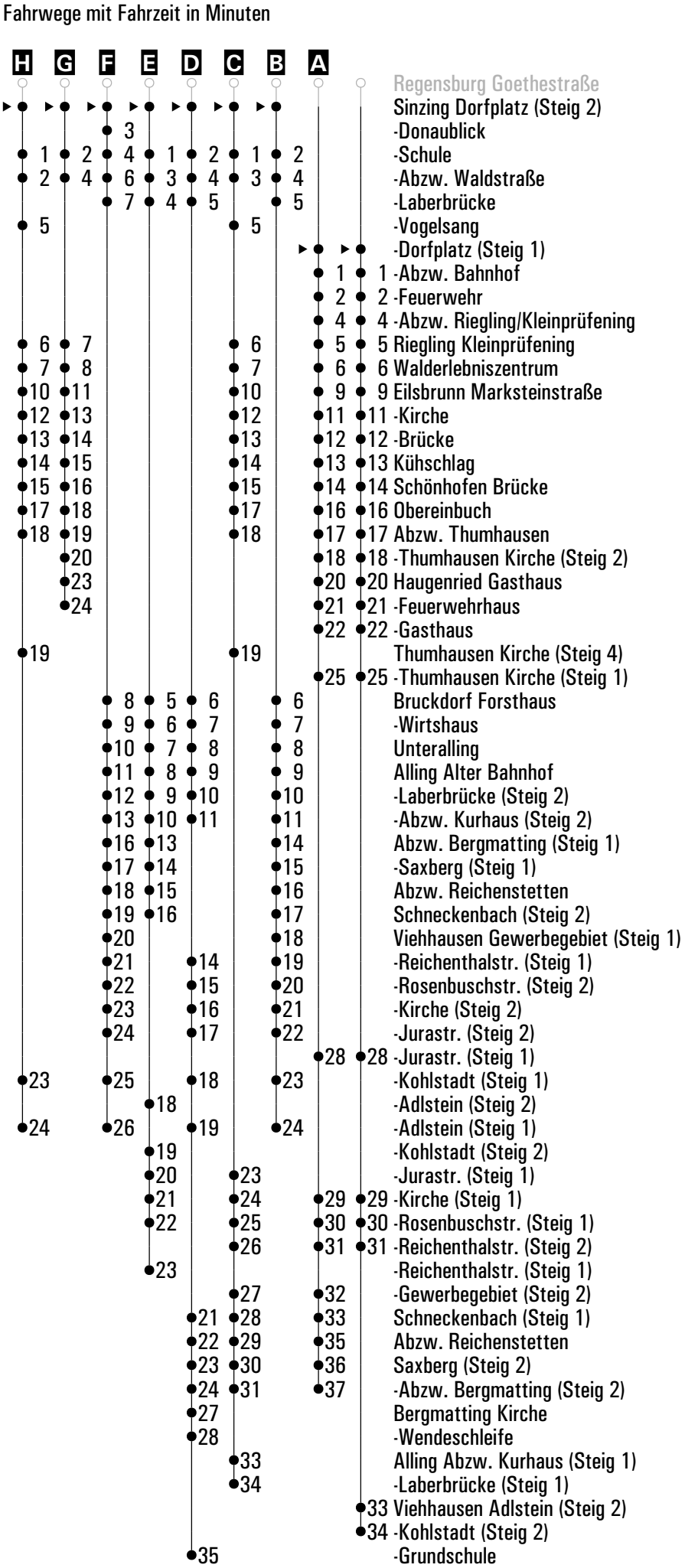
Viehhausen Adlstein

	Montag - Freitag				Samstag				Sonn-/Feiertag			
08	42	E <sup>2</sup> <sub>26</sub>										
09					26	C <sup>2</sup> <sub>K</sub>						
10									47	C <sup>2</sup> <sub>K</sub>		
11	36	B <sup>2</sup> <sub>26</sub>			26	C <sup>2</sup> <sub>K</sub>			47	C <sup>2</sup> <sub>K</sub>		
12	36	B <sup>2</sup> <sub>26</sub>										
13	30	D <sup>2</sup> <sub>26</sub> vF	36	B <sup>2</sup> <sub>26</sub> s	36	F <sup>2</sup> <sub>26</sub> s	36	G <sup>2</sup> <sub>27</sub> s	26	C <sup>2</sup> <sub>K</sub>		
14	36	B <sup>2</sup> <sub>26</sub>										
15	36	B <sup>2</sup> <sub>26</sub>										
16	36	B <sup>2</sup> <sub>26</sub>							47	C <sup>2</sup> <sub>K</sub>		
17	24	B <sup>2</sup> <sub>26</sub>	56	B <sup>2</sup> <sub>26</sub>								
18	36	B <sup>2</sup> <sub>26</sub>			26	C <sup>2</sup> <sub>K</sub>						
19	36	B <sup>2</sup> <sub>26</sub>							17	H <sup>2</sup> <sub>K</sub>		
20	47	A <sub>K</sub>			56	C <sup>2</sup> <sub>K</sub>						
21												
22												
23	47	FR <sub>K</sub>			47	K						
00												
01	52	FR <sub>N</sub>			52	N						

Am 24.12. und 31.12. Verkehr wie an Samstagen falls diese Tage nicht auf einen Sonntag fallen.  
Einschränkungen hierzu entnehmen Sie bitte der Tagespresse oder unter [www.rvv.de](http://www.rvv.de)

Gültig ab 07.02.2026

- A - H = Fahrwege
- <sup>2</sup> = Abfahrt an Steig 2
- K = Kombifahrt RVV-Linie 26/27
- N = RVV Nachtbus N26/27
- 26 = RVV-Linie 26
- 27 = RVV-Linie 27
- vF = an Schultagen; am letzten Schultag vor den Weihnachts-, Oster-, Pfingst- und Sommerferien sowie am ersten Schultag nach den Sommerferien um 45 Min. früher
- s = nur an Schultagen
- FR = nur freitags

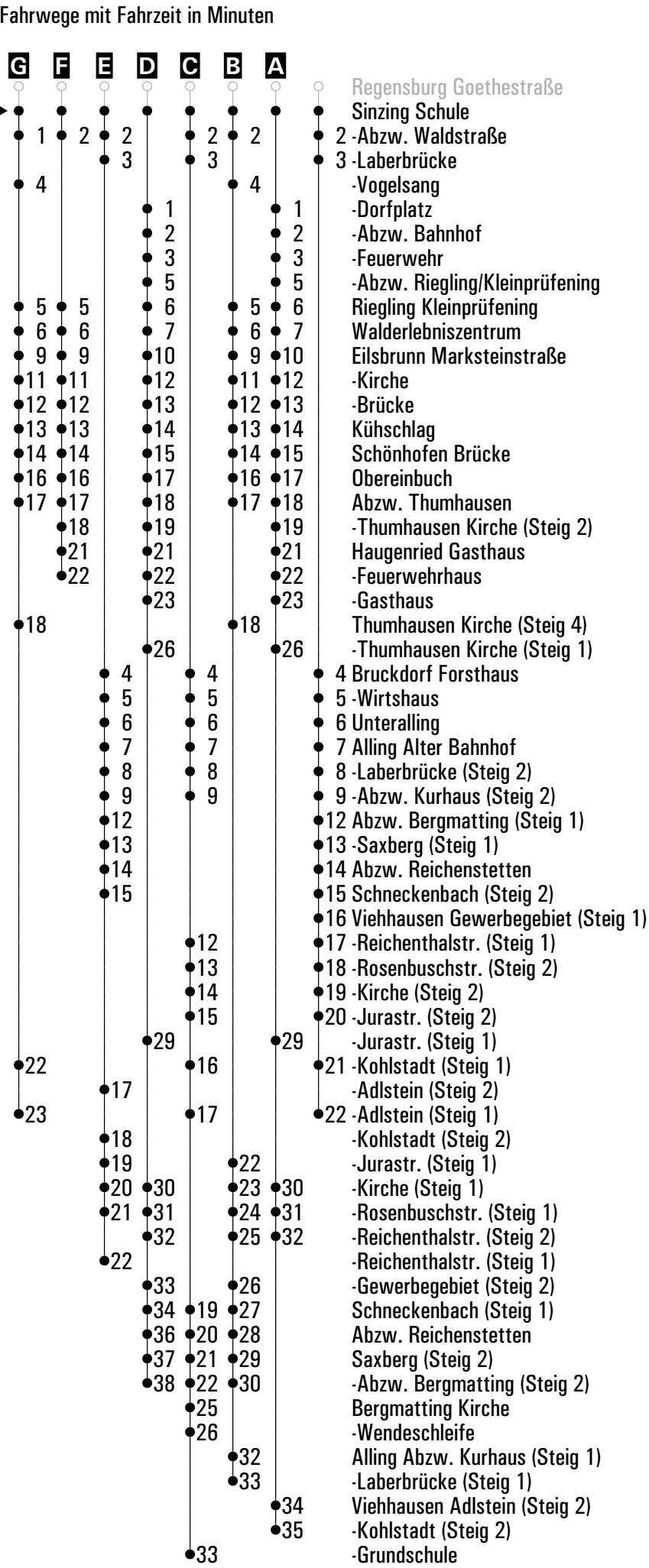



	Montag - Freitag				Samstag				Sonn-/Feiertag		
08	43 <sup>E</sup> <sub>26</sub>										
09					27 <sup>B</sup> <sub>K</sub>						
10									48 <sup>B</sup> <sub>K</sub>		
11	37 <sup>26</sup>				27 <sup>B</sup> <sub>K</sub>				48 <sup>B</sup> <sub>K</sub>		
12	37 <sup>26</sup>										
13	32 <sup>C</sup> <sub>26</sub> vF	38 <sup>26</sup> <sub>s</sub>	38 <sup>F</sup> <sub>27</sub> s	40 <sup>26</sup> <sub>s</sub>	27 <sup>B</sup> <sub>K</sub>				48 <sup>B</sup> <sub>K</sub>		
14	37 <sup>26</sup>										
15	37 <sup>26</sup>				57 <sup>B</sup> <sub>K</sub>						
16	37 <sup>26</sup>								48 <sup>B</sup> <sub>K</sub>		
17	27 <sup>26</sup>	57 <sup>26</sup>									
18	37 <sup>26</sup>				27 <sup>B</sup> <sub>K</sub>						
19	37 <sup>26</sup>								18 <sup>G</sup> <sub>K</sub>		
20	46 <sup>D</sup> <sub>K</sub>				57 <sup>B</sup> <sub>K</sub>						
21											
22											
23	46 <sup>A</sup> <sub>K</sub> <sup>FR</sup>				46 <sup>A</sup> <sub>K</sub>						
00											
01	51 <sup>A</sup> <sub>N</sub> <sup>FR</sup>				51 <sup>A</sup> <sub>N</sub>						

Am 24.12. und 31.12. Verkehr wie an Samstagen falls diese Tage nicht auf einen Sonntag fallen.  
Einschränkungen hierzu entnehmen Sie bitte der Tagespresse oder unter [www.rvv.de](http://www.rvv.de)

Gültig ab 07.02.2026

**A - G** = Fahrwege  
**K** = Kombifahrt RVV-Linie 26/27  
**N** = RVV Nachtbus N26/27  
**26** = RVV-Linie 26  
**27** = RVV-Linie 27  
**vF** = an Schultagen; am letzten Schultag vor den Weihnachts-, Oster-, Pfingst- und Sommerferien sowie am ersten Schultag nach den Sommerferien um 45 Min. früher  
**s** = nur an Schultagen  
**FR** = nur freitags



	Montag - Freitag				Samstag				Sonn-/Feiertag		
08	45 <sup>E</sup> <sub>26</sub> <sup>2</sup>										
09					29 <sup>C</sup> <sub>K</sub> <sup>2</sup>						
10									50 <sup>C</sup> <sub>K</sub> <sup>2</sup>		
11	39 <sup>B</sup> <sub>26</sub> <sup>2</sup>				29 <sup>C</sup> <sub>K</sub> <sup>2</sup>				50 <sup>C</sup> <sub>K</sub> <sup>2</sup>		
12	39 <sup>B</sup> <sub>26</sub> <sup>2</sup>										
13	34 <sup>D</sup> <sub>26</sub> <sup>2</sup> <sub>VF</sub>	40 <sup>B</sup> <sub>26</sub> <sup>2</sup> <sub>s</sub>	40 <sup>F</sup> <sub>27</sub> <sup>2</sup> <sub>s</sub>	42 <sup>B</sup> <sub>26</sub> <sup>2</sup> <sub>s</sub>	29 <sup>C</sup> <sub>K</sub> <sup>2</sup>				50 <sup>C</sup> <sub>K</sub> <sup>2</sup>		
14	39 <sup>B</sup> <sub>26</sub> <sup>2</sup>										
15	39 <sup>B</sup> <sub>26</sub> <sup>2</sup>				59 <sup>C</sup> <sub>K</sub> <sup>2</sup>						
16	39 <sup>B</sup> <sub>26</sub> <sup>2</sup>								50 <sup>C</sup> <sub>K</sub> <sup>2</sup>		
17	29 <sup>B</sup> <sub>26</sub> <sup>2</sup>	59 <sup>B</sup> <sub>26</sub> <sup>2</sup>									
18	39 <sup>B</sup> <sub>26</sub> <sup>2</sup>				29 <sup>C</sup> <sub>K</sub> <sup>2</sup>						
19	39 <sup>B</sup> <sub>26</sub> <sup>2</sup>								19 <sup>G</sup> <sub>K</sub> <sup>2</sup>		
20	44 <sup>A</sup> <sub>K</sub>				59 <sup>C</sup> <sub>K</sub> <sup>2</sup>						
21											
22											
23	44 <sup>FR</sup> <sub>K</sub>				44 <sup>K</sup>						
00											
01	49 <sup>FR</sup> <sub>N</sub>				49 <sup>N</sup>						

Am 24.12. und 31.12. Verkehr wie an Samstagen falls diese Tage nicht auf einen Sonntag fallen. Einschränkungen hierzu entnehmen Sie bitte der Tagespresse oder unter [www.rvv.de](http://www.rvv.de)

Gültig ab 07.02.2026

**A - G** = Fahrwege

② = Abfahrt an Steig 2

**K** = Kombifahrt RVV-Linie 26/27

**N** = RVV Nachtbus N26/27

**26** = RVV-Linie 26

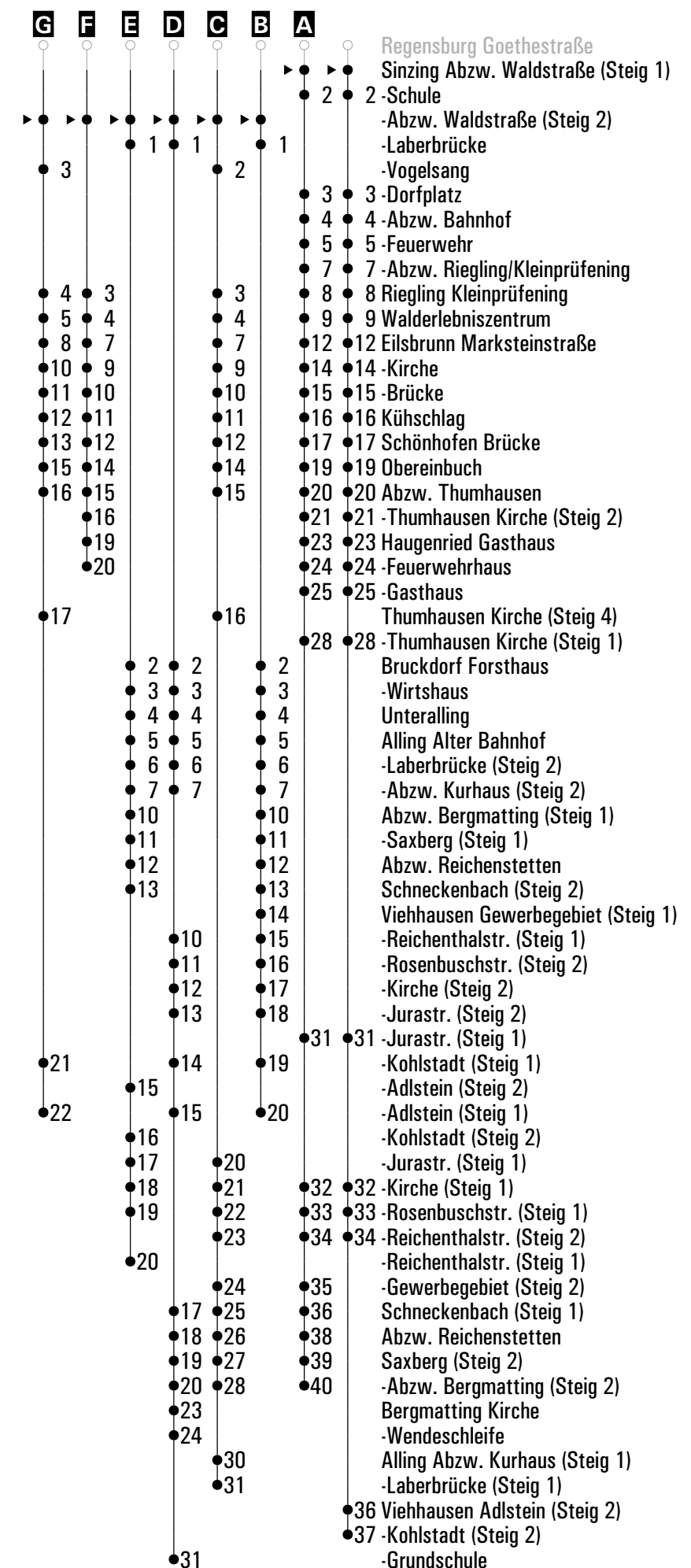
**27** = RVV-Linie 27

**VF** = an Schultagen; am letzten Schultag vor den Weihnachts-, Oster-, Pfingst- und Sommerferien sowie am ersten Schultag nach den Sommerferien um 45 Min. früher

**S** = nur an Schultagen

**FR** = nur freitags

### Fahrwege mit Fahrzeit in Minuten





RVV


26/27

H

Sinzing Abzw. Waldstraße Steig 2

►

Viehhausen Adlstein

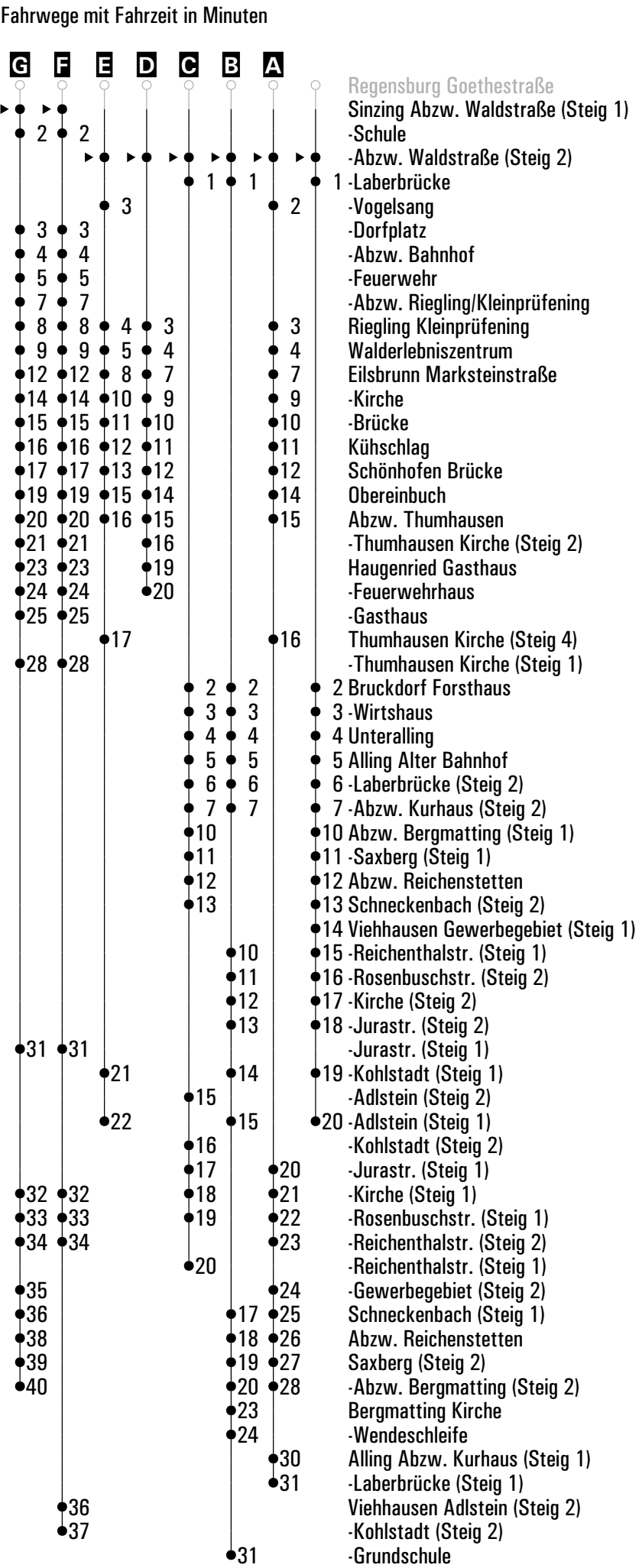
	Montag - Freitag				Samstag				Sonn-/Feiertag			
08	45 <sup>C</sup> <sub>26</sub>											
09					29 <sup>A</sup> <sub>K</sub>							
10									50 <sup>A</sup> <sub>K</sub>			
11	39 <sup>26</sup>				29 <sup>A</sup> <sub>K</sub>				50 <sup>A</sup> <sub>K</sub>			
12	39 <sup>26</sup>											
13	34 <sup>B</sup> <sub>vF</sub> <sup>26</sup>	40 <sup>26</sup> <sub>s</sub>	40 <sup>D</sup> <sub>s</sub> <sup>27</sup>	42 <sup>26</sup> <sub>s</sub>	29 <sup>A</sup> <sub>K</sub>				50 <sup>A</sup> <sub>K</sub>			
14	39 <sup>26</sup>											
15	39 <sup>26</sup>				59 <sup>A</sup> <sub>K</sub>							
16	39 <sup>26</sup>								50 <sup>A</sup> <sub>K</sub>			
17	29 <sup>26</sup>	59 <sup>26</sup>										
18	39 <sup>26</sup>				29 <sup>A</sup> <sub>K</sub>							
19	39 <sup>26</sup>								19 <sup>E</sup> <sub>K</sub>			
20	44 <sup>G</sup> <sub>K</sub> <sup>1</sup>				59 <sup>A</sup> <sub>K</sub>							
21												
22												
23	44 <sup>F</sup> <sub>FR</sub> <sub>K</sub> <sup>1</sup>				44 <sup>F</sup> <sub>K</sub> <sup>1</sup>							
00												
01	49 <sup>F</sup> <sub>FR</sub> <sub>N</sub> <sup>1</sup>				49 <sup>F</sup> <sub>N</sub> <sup>1</sup>							

Am 24.12. und 31.12. Verkehr wie an Samstagen falls diese Tage nicht auf einen Sonntag fallen.

Einschränkungen hierzu entnehmen Sie bitte der Tagespresse oder unter [www.rvv.de](http://www.rvv.de)

Gültig ab 07.02.2026

- A - G = Fahrwege
- 1 = Abfahrt an Steig 1
- K = Kombifahrt RVV-Linie 26/27
- N = RVV Nachtbus N26/27
- 26 = RVV-Linie 26
- 27 = RVV-Linie 27
- vF = an Schultagen; am letzten Schultag vor den Weihnachts-, Oster-, Pfingst- und Sommerferien sowie am ersten Schultag nach den Sommerferien um 45 Min. früher
- s = nur an Schultagen
- FR = nur freitags



	Montag - Freitag				Samstag				Sonn-/Feiertag			
06	13 <sup>C</sup> <sub>27</sub>											
07	33 <sup>27</sup>											
08												
09	13 <sup>27</sup>				32 <sup>B</sup> <sub>K</sub>							
10									53 <sup>B</sup> <sub>K</sub>			
11					32 <sup>B</sup> <sub>K</sub>				53 <sup>B</sup> <sub>K</sub>			
12	38 <sup>27</sup>											
13	43 <sup>27</sup> <sub>S</sub>	43 <sup>C</sup> <sub>27</sub>			32 <sup>B</sup> <sub>K</sub>				53 <sup>B</sup> <sub>K</sub>			
14												
15	38 <sup>27</sup>											
16	43 <sup>27</sup>				02 <sup>B</sup> <sub>K</sub>				53 <sup>B</sup> <sub>K</sub>			
17	43 <sup>27</sup>											
18	53 <sup>27</sup>				32 <sup>B</sup> <sub>K</sub>							
19									23 <sup>E</sup> <sub>K</sub>			
20	52 <sup>D</sup> <sub>K</sub> <sub>W</sub>											
21					02 <sup>B</sup> <sub>K</sub>							
22												
23	52 <sup>A</sup> <sub>K</sub> <sub>FR</sub>				52 <sup>A</sup> <sub>K</sub>							
00												
01	57 <sup>A</sup> <sub>N</sub> <sub>FR</sub>				57 <sup>A</sup> <sub>N</sub>							

Am 24.12. und 31.12. Verkehr wie an Samstagen falls diese Tage nicht auf einen Sonntag fallen.  
 Einschränkungen hierzu entnehmen Sie bitte der Tagespresse oder unter [www.rvv.de](http://www.rvv.de)

Gültig ab 07.02.2026

**A - E** = Fahrwege

**K** = Kombifahrt RVV-Linie 26/27

**N** = RVV Nachtbus N26/27

**27** = RVV-Linie 27

**W** = ab Abzw. Bergmatting weiter über Alling - Bruckdorf - Sinzing nach Regensburg

**S** = nur an Schultagen

**FR** = nur freitags

Fahrwege mit Fahrzeit in Minuten

E	D	C	B	A		Regensburg Goethestraße
1	1	1	1	1	1	Riegling Kleinprüfening
4	4	4	4	4	4	1 Walderlebniszentrum
6	6	6	6	6	6	4 Eilsbrunn Marksteinstraße
7	7	7	7	7	7	6 - Kirche
8	8	8	8	8	8	7 - Brücke
9	9	9	9	9	9	8 Kühschlag
11	11	11	11	11	11	8 Schönhofen Brücke
12	12	12	12	12	12	9 Obereinbuch
13	13	13	13	13	13	12 Abzw. Thumhausen
15	15	16	15	15	15	13 - Thumhausen Kirche (Steig 2)
16	16	17	16	16	16	16 Haugenried Gasthaus
17	17	17	17	17	17	17 - Feuerwehrhaus
18	18	18	18	18	18	- Gasthaus
19	19	19	19	19	19	- Abzw. Irgertshofen
20	20	20	20	20	20	Viergstetten
23	23	23	23	23	23	- Wendeplatz
24	24	24	24	24	24	Thumhausen Kirche (Steig 4)
25	25	25	25	25	25	- Thumhausen Kirche (Steig 1)
26	26	26	26	26	26	Viehhausen Jurastr.
27	27	27	27	27	27	- Kohlstadt (Steig 1)
28	28	28	28	28	28	- Adlstein (Steig 1)
30	30	30	30	30	30	- Jurastr.
31	31	31	31	31	31	- Kirche
32	32	32	32	32	32	- Rosenbuschstr.
						- Reichenthalstr.
						- Gewerbegebiet
						Schneckenbach
						Abzw. Reichenstetten
						Saxberg
						- Abzw. Bergmatting
						Alling Abzw. Kurhaus
						- Laberbrücke
						Viehhausen Adlstein (Steig 2)
						- Kohlstadt (Steig 2)

	Montag - Freitag				Samstag				Sonn-/Feiertag			
06	14 <sup>C</sup> <sub>27</sub>											
07	34 <sup>27</sup>											
08												
09	14 <sup>27</sup>				33 <sup>B</sup> <sub>K</sub>							
10									54 <sup>B</sup> <sub>K</sub>			
11					33 <sup>B</sup> <sub>K</sub>				54 <sup>B</sup> <sub>K</sub>			
12	39 <sup>27</sup>											
13	44 <sup>27</sup> <sub>s</sub>	44 <sup>C</sup> <sub>27</sub>			33 <sup>B</sup> <sub>K</sub>				54 <sup>B</sup> <sub>K</sub>			
14												
15	39 <sup>27</sup>											
16	44 <sup>27</sup>				03 <sup>B</sup> <sub>K</sub>				54 <sup>B</sup> <sub>K</sub>			
17	44 <sup>27</sup>											
18	54 <sup>27</sup>				33 <sup>B</sup> <sub>K</sub>							
19									24 <sup>E</sup> <sub>K</sub>			
20	53 <sup>D</sup> <sub>K</sub> <sub>W</sub>											
21					03 <sup>B</sup> <sub>K</sub>							
22												
23	53 <sup>A</sup> <sub>K</sub> <sub>FR</sub>				53 <sup>A</sup> <sub>K</sub>							
00												
01	58 <sup>A</sup> <sub>N</sub> <sub>FR</sub>				58 <sup>A</sup> <sub>N</sub>							

Am 24.12. und 31.12. Verkehr wie an Samstagen falls diese Tage nicht auf einen Sonntag fallen.  
 Einschränkungen hierzu entnehmen Sie bitte der Tagespresse oder unter [www.rvv.de](http://www.rvv.de)

Gültig ab 07.02.2026

**A - E** = Fahrwege

**K** = Kombifahrt RVV-Linie 26/27

**N** = RVV Nachtbus N26/27

**27** = RVV-Linie 27

**W** = ab Abzw. Bergmatting weiter über Alling - Bruckdorf - Sinzing nach Regensburg

**s** = nur an Schultagen

**FR** = nur freitags

Fahrwege mit Fahrzeit in Minuten

E	D	C	B	A		Regensburg Goethestraße
3	3	3	3	3	3	Walderlebniszentrum
5	5	5	5	5	5	3 Eilsbrunn Marksteinstraße
6	6	6	6	6	6	5 -Kirche
7	7	7	7	7	7	6 -Brücke
8	8	8	8	8	8	7 Kühschlag
10	10	10	10	10	10	8 Schönhofen Brücke
11	11	11	11	11	11	10 Obereinbuch
	12	12		12	12	11 Abzw. Thumhausen
	14	15		14	14	12 -Thumhausen Kirche (Steig 2)
	15	16		15	15	15 Haugenried Gasthaus
	16			16	16	16 -Feuerwehrhaus
		17				-Gasthaus
		18				-Abzw. Irgertshofen
		19				Viergstetten
12				12		-Wendeplatz
	19					Thumhausen Kirche (Steig 4)
	22			22		-Thumhausen Kirche (Steig 1)
						Viehhausen Jurastr.
16						-Kohlstadt (Steig 1)
17						-Adlstein (Steig 1)
				16		-Jurastr.
	23			17	23	-Kirche
	24			18	24	-Rosenbuschstr.
	25			19	25	-Reichenthalstr.
	26			20		-Gewerbegebiet
	27			21		Schneckenbach
	29			22		Abzw. Reichenstetten
	30			23		Saxberg
	31			24		-Abzw. Bergmatting
				26		Alling Abzw. Kurhaus
				27		-Laberbrücke
				27		Viehhausen Adlstein (Steig 2)
				28		-Kohlstadt (Steig 2)

	Montag - Freitag				Samstag				Sonn-/Feiertag			
06	17 <sup>C</sup> <sub>27</sub>											
07	37 <sup>27</sup>											
08												
09	17 <sup>27</sup>				36 <sup>B</sup> <sub>K</sub>				57 <sup>B</sup> <sub>K</sub>			
10									57 <sup>B</sup> <sub>K</sub>			
11					36 <sup>B</sup> <sub>K</sub>				57 <sup>B</sup> <sub>K</sub>			
12	42 <sup>27</sup>											
13	47 <sup>27</sup> <sub>S</sub>	47 <sup>C</sup> <sub>27</sub>			36 <sup>B</sup> <sub>K</sub>				57 <sup>B</sup> <sub>K</sub>			
14												
15	42 <sup>27</sup>											
16	47 <sup>27</sup>				06 <sup>B</sup> <sub>K</sub>				57 <sup>B</sup> <sub>K</sub>			
17	47 <sup>27</sup>											
18	57 <sup>27</sup>				36 <sup>B</sup> <sub>K</sub>							
19									27 <sup>E</sup> <sub>K</sub>			
20	56 <sup>D</sup> <sub>K</sub> <sub>W</sub>											
21					06 <sup>B</sup> <sub>K</sub>							
22												
23	56 <sup>A</sup> <sub>K</sub> <sub>FR</sub>				56 <sup>A</sup> <sub>K</sub>							
00												
01												
02	01 <sup>A</sup> <sub>N</sub> <sub>FR</sub>				01 <sup>A</sup> <sub>N</sub>							

Am 24.12. und 31.12. Verkehr wie an Samstagen falls diese Tage nicht auf einen Sonntag fallen.  
 Einschränkungen hierzu entnehmen Sie bitte der Tagespresse oder unter [www.rvv.de](http://www.rvv.de)

Gültig ab 07.02.2026

**A - E** = Fahrwege

**K** = Kombifahrt RVV-Linie 26/27

**N** = RVV Nachtbus N26/27

**27** = RVV-Linie 27

**W** = ab Abzw. Bergmatting weiter über Alling - Bruckdorf - Sinzing nach Regensburg

**S** = nur an Schultagen

**FR** = nur freitags

Fahrwege mit Fahrzeit in Minuten

E	D	C	B	A		Regensburg Goethestraße
2	2	2	2	2	2	Eilsbrunn Marksteinstraße
3	3	3	3	3	3	2 - Kirche
4	4	4	4	4	4	3 - Brücke
5	5	5	5	5	5	4 Kühschlag
7	7	7	7	7	7	5 Schönhofen Brücke
8	8	8	8	8	8	7 Obereinbuch
	9	9		9	9	8 Abzw. Thumhausen
	11	12		11	11	9 - Thumhausen Kirche (Steig 2)
	12	13		12	12	12 Haugenried Gasthaus
	13			13	13	13 - Feuerwehrhaus
		14				- Gasthaus
		15				- Abzw. Irgertshofen
		16				Viergstetten
9				9		- Wendeplatz
	16			16		Thumhausen Kirche (Steig 4)
	19			19		- Thumhausen Kirche (Steig 1)
						Viehhausen Jurastr.
13						- Kohlstadt (Steig 1)
14						- Adlstein (Steig 1)
				13		- Jurastr.
	20			14	20	- Kirche
	21			15	21	- Rosenbuschstr.
	22			16	22	- Reichenenthalstr.
	23			17		- Gewerbegebiet
	24			18		Schneckenbach
	26			19		Abzw. Reichenstetten
	27			20		Saxberg
	28			21		- Abzw. Bergmatting
				23		Alling Abzw. Kurhaus
				24		- Laberbrücke
					24	Viehhausen Adlstein (Steig 2)
					25	- Kohlstadt (Steig 2)

	Montag - Freitag				Samstag				Sonn-/Feiertag			
06	19 <sup>C</sup> <sub>27</sub>											
07	39 <sup>27</sup>											
08												
09	19 <sup>27</sup>				38 <sup>B</sup> <sub>K</sub>							
10									59 <sup>B</sup> <sub>K</sub>			
11					38 <sup>B</sup> <sub>K</sub>				59 <sup>B</sup> <sub>K</sub>			
12	44 <sup>27</sup>											
13	49 <sup>27</sup> <sub>S</sub>	49 <sup>C</sup> <sub>27</sub>			38 <sup>B</sup> <sub>K</sub>				59 <sup>B</sup> <sub>K</sub>			
14												
15	44 <sup>27</sup>											
16	49 <sup>27</sup>				08 <sup>B</sup> <sub>K</sub>				59 <sup>B</sup> <sub>K</sub>			
17	49 <sup>27</sup>											
18	59 <sup>27</sup>				38 <sup>B</sup> <sub>K</sub>							
19									29 <sup>E</sup> <sub>K</sub>			
20	58 <sup>D</sup> <sub>K</sub> <sub>W</sub>											
21					08 <sup>B</sup> <sub>K</sub>							
22												
23	58 <sup>A</sup> <sub>K</sub> <sup>FR</sup>				58 <sup>A</sup> <sub>K</sub>							
00												
01												
02	03 <sup>A</sup> <sub>N</sub> <sup>FR</sup>				03 <sup>A</sup> <sub>N</sub>							

Am 24.12. und 31.12. Verkehr wie an Samstagen falls diese Tage nicht auf einen Sonntag fallen.  
 Einschränkungen hierzu entnehmen Sie bitte der Tagespresse oder unter [www.rvv.de](http://www.rvv.de)

Gültig ab 07.02.2026

**A - E** = Fahrwege

**K** = Kombifahrt RVV-Linie 26/27

**N** = RVV Nachtbus N26/27

**27** = RVV-Linie 27

**W** = ab Abzw. Bergmatting weiter über Alling - Bruckdorf - Sinzing nach Regensburg

**S** = nur an Schultagen

**FR** = nur freitags

Fahrwege mit Fahrzeit in Minuten

E	D	C	B	A		Regensburg Goethestraße
1	1	1	1	1	1	Eilsbrunn Kirche
2	2	2	2	2	2	1 -Brücke
3	3	3	3	3	3	2 Kühschlag
5	5	5	5	5	5	3 Schönhofen Brücke
6	6	6	6	6	6	5 Obereinbuch
	7	7		7	7	6 Abzw. Thumhausen
	9	10		9	10	7 -Thumhausen Kirche (Steig 2)
	10	11		10	11	10 Haugenried Gasthaus
	11			11		11 -Feuerwehrhaus
		12				-Gasthaus
		13				-Abzw. Irgertshofen
		14				Viergstetten
7			7			-Wendeplatz
	14			14		Thumhausen Kirche (Steig 4)
	17			17		-Thumhausen Kirche (Steig 1)
						Viehhausen Jurastr.
11						-Kohlstadt (Steig 1)
12						-Adlstein (Steig 1)
				11		-Jurastr.
	18		12	18		-Kirche
	19		13	19		-Rosenbuschstr.
	20		14	20		-Reichenthalstr.
	21		15			-Gewerbegebiet
	22		16			Schneckenbach
	24		17			Abzw. Reichenstetten
	25		18			Saxberg
	26		19			-Abzw. Bergmatting
			21			Alling Abzw. Kurhaus
			22			-Laberbrücke
				22		Viehhausen Adlstein (Steig 2)
				23		-Kohlstadt (Steig 2)

	Montag - Freitag	Samstag	Sonn-/Feiertag
06	20 <sup>C</sup> <sub>27</sub>		
07	40 <sup>27</sup>		
08			
09	20 <sup>27</sup>	39 <sup>B</sup> <sub>K</sub>	
10			
11		39 <sup>B</sup> <sub>K</sub>	00 <sup>B</sup> <sub>K</sub>
12	45 <sup>27</sup>		00 <sup>B</sup> <sub>K</sub>
13	50 <sup>27</sup> <sub>S</sub>	39 <sup>B</sup> <sub>K</sub>	
14			00 <sup>B</sup> <sub>K</sub>
15	45 <sup>27</sup>		
16	50 <sup>27</sup>	09 <sup>B</sup> <sub>K</sub>	
17	50 <sup>27</sup>		00 <sup>B</sup> <sub>K</sub>
18		39 <sup>B</sup> <sub>K</sub>	
19	00 <sup>27</sup>		30 <sup>E</sup> <sub>K</sub>
20	59 <sup>D</sup> <sub>K</sub> W		
21		09 <sup>B</sup> <sub>K</sub>	
22			
23	59 <sup>A</sup> <sub>K</sub> <sup>FR</sup>	59 <sup>A</sup> <sub>K</sub>	
00			
01			
02	04 <sup>A</sup> <sub>N</sub> <sup>FR</sup>	04 <sup>A</sup> <sub>N</sub>	

Am 24.12. und 31.12. Verkehr wie an Samstagen falls diese Tage nicht auf einen Sonntag fallen.  
 Einschränkungen hierzu entnehmen Sie bitte der Tagespresse oder unter [www.rvv.de](http://www.rvv.de)

Gültig ab 07.02.2026

**A - E** = Fahrwege

**K** = Kombifahrt RVV-Linie 26/27

**N** = RVV Nachtbus N26/27

**27** = RVV-Linie 27

**W** = ab Abzw. Bergmatting weiter über Alling - Bruckdorf - Sinzing nach Regensburg

**S** = nur an Schultagen

**FR** = nur freitags

Fahrwege mit Fahrzeit in Minuten

E	D	C	B	A		Regensburg Goethestraße
1	1	1	1	1	1	Eilsbrunn Brücke
2	2	2	2	2	2	1 Kühschlag
4	4	4	4	4	4	2 Schönhofen Brücke
5	5	5	5	5	5	4 Obereinbuch
	6	6		6	6	5 Abzw. Thumhausen
	8	9		8	8	6 -Thumhausen Kirche (Steig 2)
	9	10		9	9	9 Haugenried Gasthaus
	10			10	10	10 -Feuerwehrhaus
		11				-Gasthaus
		12				-Abzw. Irgertshofen
		13				Viergstetten
6			6			-Wendeplatz
	13			13		Thumhausen Kirche (Steig 4)
	16			16		-Thumhausen Kirche (Steig 1)
						Viehhausen Jurastr.
10						-Kohlstadt (Steig 1)
11						-Adlstein (Steig 1)
				10		-Jurastr.
	17		11	17		-Kirche
	18		12	18		-Rosenbuschstr.
	19		13	19		-Reichenthalstr.
	20		14			-Gewerbegebiet
	21		15			Schneckenbach
	23		16			Abzw. Reichenstetten
	24		17			Saxberg
	25		18			-Abzw. Bergmatting
			20			Alling Abzw. Kurhaus
			21			-Laberbrücke
				21		Viehhausen Adlstein (Steig 2)
				22		-Kohlstadt (Steig 2)

	Montag - Freitag				Samstag				Sonn-/Feiertag			
06	21 <sup>C</sup> <sub>27</sub>											
07	41 <sup>27</sup>											
08												
09	21 <sup>27</sup>				40 <sup>B</sup> <sub>K</sub>							
10												
11					40 <sup>B</sup> <sub>K</sub>				01 <sup>B</sup> <sub>K</sub>			
12	46 <sup>27</sup>								01 <sup>B</sup> <sub>K</sub>			
13	51 <sup>27</sup> <sub>s</sub>	51 <sup>C</sup> <sub>27</sub>			40 <sup>B</sup> <sub>K</sub>							
14									01 <sup>B</sup> <sub>K</sub>			
15	46 <sup>27</sup>											
16	51 <sup>27</sup>				10 <sup>B</sup> <sub>K</sub>							
17	51 <sup>27</sup>								01 <sup>B</sup> <sub>K</sub>			
18					40 <sup>B</sup> <sub>K</sub>							
19	01 <sup>27</sup>								31 <sup>E</sup> <sub>K</sub>			
20												
21	00 <sup>D</sup> <sub>K</sub> <sup>W</sup>				10 <sup>B</sup> <sub>K</sub>							
22												
23												
00	00 <sup>A</sup> <sub>K</sub> <sup>FR</sup>				00 <sup>A</sup> <sub>K</sub>							
01												
02	05 <sup>A</sup> <sub>N</sub> <sup>FR</sup>				05 <sup>A</sup> <sub>N</sub>							

Am 24.12. und 31.12. Verkehr wie an Samstagen falls diese Tage nicht auf einen Sonntag fallen.  
 Einschränkungen hierzu entnehmen Sie bitte der Tagespresse oder unter [www.rvv.de](http://www.rvv.de)

Gültig ab 07.02.2026

**A - E** = Fahrwege

**K** = Kombifahrt RVV-Linie 26/27

**N** = RVV Nachtbus N26/27

**27** = RVV-Linie 27

**W** = ab Abzw. Bergmatting weiter über Alling - Bruckdorf - Sinzing nach Regensburg

**s** = nur an Schultagen

**FR** = nur freitags

Fahrwege mit Fahrzeit in Minuten

E	D	C	B	A		Regensburg Goethestraße
•	•	•	•	•	•	Kühschlag
1	1	1	1	1	1	1 Schönhofen Brücke
3	3	3	3	3	3	3 Obereinbuch
4	4	4	4	4	4	4 Abzw. Thumhausen
	5	5		5	5	5 -Thumhausen Kirche (Steig 2)
	7	8		7	7	8 Haugenried Gasthaus
	8	9		8	8	9 -Feuerwehrhaus
	9			9		-Gasthaus
		10				-Abzw. Irgertshofen
		11				Viergstetten
		12				-Wendeplatz
5			5			Thumhausen Kirche (Steig 4)
	12			12		-Thumhausen Kirche (Steig 1)
	15			15		Viehhausen Jurastr.
9						-Kohlstadt (Steig 1)
10						-Adlstein (Steig 1)
			9			-Jurastr.
	16		10	16		-Kirche
	17		11	17		-Rosenbuschstr.
	18		12	18		-Reichenthalstr.
	19		13			-Gewerbegebiet
	20		14			Schneckenbach
	22		15			Abzw. Reichenstetten
	23		16			Saxberg
	24		17			-Abzw. Bergmatting
			19			Alling Abzw. Kurhaus
			20			-Laberbrücke
				20		Viehhausen Adlstein (Steig 2)
				21		-Kohlstadt (Steig 2)



	Montag - Freitag				Samstag				Sonn-/Feiertag			
06	22 <sup>C</sup> <sub>27</sub>											
07	42 <sup>27</sup>											
08												
09	22 <sup>27</sup>				41 <sup>B</sup> <sub>K</sub>							
10												
11					41 <sup>B</sup> <sub>K</sub>				02 <sup>B</sup> <sub>K</sub>			
12	47 <sup>27</sup>								02 <sup>B</sup> <sub>K</sub>			
13	52 <sup>27</sup> <sub>S</sub>	52 <sup>C</sup> <sub>27</sub>			41 <sup>B</sup> <sub>K</sub>							
14									02 <sup>B</sup> <sub>K</sub>			
15	47 <sup>27</sup>											
16	52 <sup>27</sup>				11 <sup>B</sup> <sub>K</sub>							
17	52 <sup>27</sup>								02 <sup>B</sup> <sub>K</sub>			
18					41 <sup>B</sup> <sub>K</sub>							
19	02 <sup>27</sup>								32 <sup>E</sup> <sub>K</sub>			
20												
21	01 <sup>D</sup> <sub>K</sub> <sup>W</sup>				11 <sup>B</sup> <sub>K</sub>							
22												
23												
00	01 <sup>A</sup> <sub>K</sub> <sup>FR</sup>				01 <sup>A</sup> <sub>K</sub>							
01												
02	06 <sup>A</sup> <sub>N</sub> <sup>FR</sup>				06 <sup>A</sup> <sub>N</sub>							

Am 24.12. und 31.12. Verkehr wie an Samstagen falls diese Tage nicht auf einen Sonntag fallen.  
 Einschränkungen hierzu entnehmen Sie bitte der Tagespresse oder unter [www.rvv.de](http://www.rvv.de)

Gültig ab 07.02.2026

**A - E** = Fahrwege

**K** = Kombifahrt RVV-Linie 26/27

**N** = RVV Nachtbus N26/27

**27** = RVV-Linie 27

**W** = ab Abzw. Bergmatting weiter über Alling - Bruckdorf - Sinzing nach Regensburg

**S** = nur an Schultagen

**FR** = nur freitags

Fahrwege mit Fahrzeit in Minuten

E	D	C	B	A		Regensburg Goethestraße
•	•	•	•	•	•	Schönhofen Brücke
• 2	• 2	• 2	• 2	• 2	• 2	2 Obereinbuch
• 3	• 3	• 3	• 3	• 3	• 3	3 Abzw. Thumhausen
	• 4	• 4		• 4	• 4	4 -Thumhausen Kirche (Steig 2)
	• 6	• 7		• 6	• 6	7 Haugenried Gasthaus
	• 7	• 8		• 7	• 8	8 -Feuerwehrhaus
	• 8			• 8		-Gasthaus
		• 9				-Abzw. Irgertshofen
		• 10				Viergstetten
		• 11				-Wendeplatz
• 4			• 4			Thumhausen Kirche (Steig 4)
	• 11			• 11		-Thumhausen Kirche (Steig 1)
	• 14			• 14		Viehhausen Jurastr.
• 8						-Kohlstadt (Steig 1)
• 9						-Adlstein (Steig 1)
				• 8		-Jurastr.
	• 15		• 9	• 15		-Kirche
	• 16		• 10	• 16		-Rosenbuschstr.
	• 17		• 11	• 17		-Reichenthalstr.
	• 18		• 12			-Gewerbegebiet
	• 19		• 13			Schneckenbach
	• 21		• 14			Abzw. Reichenstetten
	• 22		• 15			Saxberg
	• 23		• 16			-Abzw. Bergmatting
			• 18			Alling Abzw. Kurhaus
			• 19			-Laberbrücke
				• 19		Viehhausen Adlstein (Steig 2)
				• 20		-Kohlstadt (Steig 2)



	Montag - Freitag				Samstag				Sonn-/Feiertag			
06	24 <sup>C</sup> <sub>27</sub>											
07	44 <sup>27</sup>											
08												
09	24 <sup>27</sup>				43 <sup>B</sup> <sub>K</sub>							
10												
11					43 <sup>B</sup> <sub>K</sub>				04 <sup>B</sup> <sub>K</sub>			
12	49 <sup>27</sup>								04 <sup>B</sup> <sub>K</sub>			
13	54 <sup>27</sup> <sub>S</sub>	54 <sup>C</sup> <sub>27</sub>			43 <sup>B</sup> <sub>K</sub>							
14									04 <sup>B</sup> <sub>K</sub>			
15	49 <sup>27</sup>											
16	54 <sup>27</sup>				13 <sup>B</sup> <sub>K</sub>							
17	54 <sup>27</sup>								04 <sup>B</sup> <sub>K</sub>			
18					43 <sup>B</sup> <sub>K</sub>							
19	04 <sup>27</sup>								34 <sup>E</sup> <sub>K</sub>			
20												
21	03 <sup>D</sup> <sub>K</sub> <sup>W</sup>				13 <sup>B</sup> <sub>K</sub>							
22												
23												
00	03 <sup>A</sup> <sub>K</sub> <sup>FR</sup>				03 <sup>A</sup> <sub>K</sub>							
01												
02	08 <sup>A</sup> <sub>N</sub> <sup>FR</sup>				08 <sup>A</sup> <sub>N</sub>							

Am 24.12. und 31.12. Verkehr wie an Samstagen falls diese Tage nicht auf einen Sonntag fallen.  
 Einschränkungen hierzu entnehmen Sie bitte der Tagespresse oder unter [www.rvv.de](http://www.rvv.de)

Gültig ab 07.02.2026

**A - E** = Fahrwege

**K** = Kombifahrt RVV-Linie 26/27

**N** = RVV Nachtbus N26/27

**27** = RVV-Linie 27

**W** = ab Abzw. Bergmatting weiter über Alling - Bruckdorf - Sinzing nach Regensburg

**S** = nur an Schultagen

**FR** = nur freitags

Fahrwege mit Fahrzeit in Minuten

E	D	C	B	A		Regensburg Goethestraße
1	1	1	1	1	1	Obereinbuch
		2	2	2	2	1 Abzw. Thumhausen
	4	5	4	4	5	2 -Thumhausen Kirche (Steig 2)
	5	6	5	6	6	5 Haugenried Gasthaus
	6					6 -Feuerwehrhaus
		7				-Gasthaus
		8				-Abzw. Irgertshofen
		9				Viergstetten
2			2			-Wendeplatz
	9			9		Thumhausen Kirche (Steig 4)
	12			12		-Thumhausen Kirche (Steig 1)
6						Viehhausen Jurastr.
7						-Kohlstadt (Steig 1)
			6			-Adlstein (Steig 1)
						-Jurastr.
	13		7	13		-Kirche
	14		8	14		-Rosenbuschstr.
	15		9	15		-Reichenthalstr.
	16		10			-Gewerbegebiet
	17		11			Schneckenbach
	19		12			Abzw. Reichenstetten
	20		13			Saxberg
	21		14			-Abzw. Bergmatting
			16			Alling Abzw. Kurhaus
			17			-Laberbrücke
				17		Viehhausen Adlstein (Steig 2)
				18		-Kohlstadt (Steig 2)

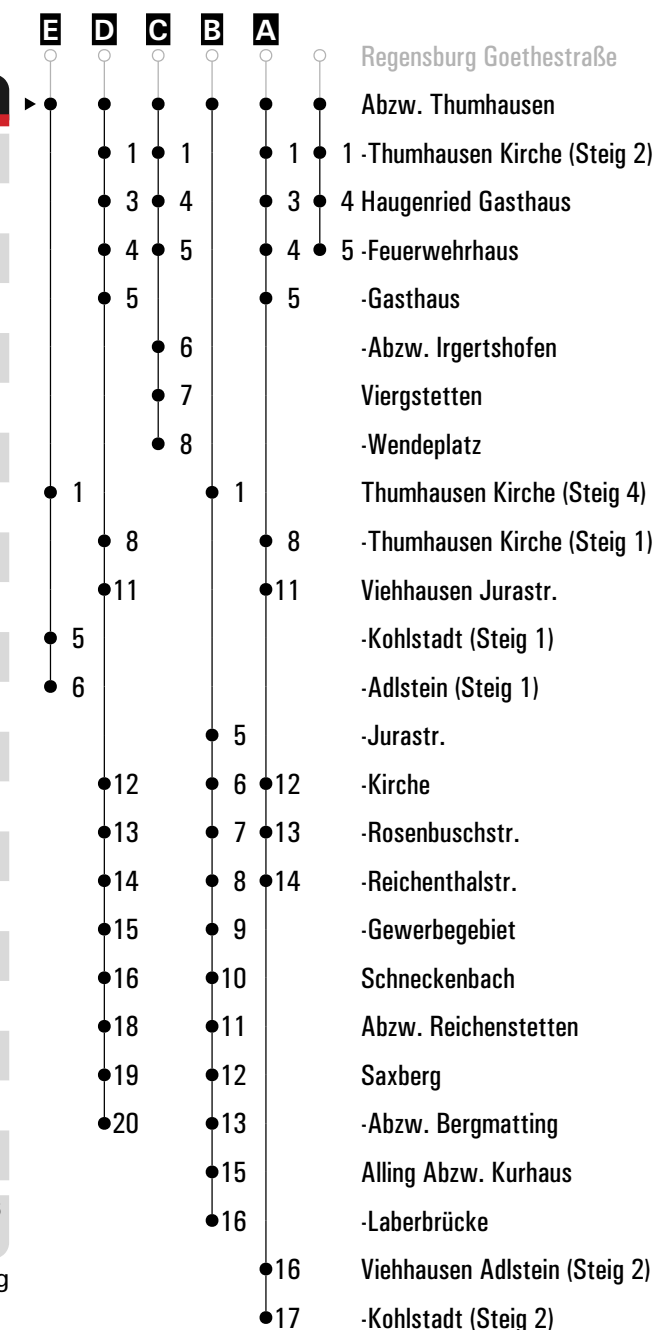
	Montag - Freitag				Samstag				Sonn-/Feiertag			
06	25 <sup>C</sup> <sub>27</sub>											
07	45 <sup>27</sup>											
08												
09	25 <sup>27</sup>				44 <sup>B</sup> <sub>K</sub>							
10												
11					44 <sup>B</sup> <sub>K</sub>				05 <sup>B</sup> <sub>K</sub>			
12	50 <sup>27</sup>								05 <sup>B</sup> <sub>K</sub>			
13	55 <sup>27</sup> <sub>S</sub>	55 <sup>C</sup> <sub>27</sub>			44 <sup>B</sup> <sub>K</sub>							
14									05 <sup>B</sup> <sub>K</sub>			
15	50 <sup>27</sup>											
16	55 <sup>27</sup>				14 <sup>B</sup> <sub>K</sub>							
17	55 <sup>27</sup>								05 <sup>B</sup> <sub>K</sub>			
18					44 <sup>B</sup> <sub>K</sub>							
19	05 <sup>27</sup>								35 <sup>E</sup> <sub>K</sub>			
20												
21	04 <sup>D</sup> <sub>K</sub> <sub>W</sub>				14 <sup>B</sup> <sub>K</sub>							
22												
23												
00	04 <sup>A</sup> <sub>K</sub> <sub>FR</sub>				04 <sup>A</sup> <sub>K</sub>							
01												
02	09 <sup>A</sup> <sub>N</sub> <sub>FR</sub>				09 <sup>A</sup> <sub>N</sub>							

Am 24.12. und 31.12. Verkehr wie an Samstagen falls diese Tage nicht auf einen Sonntag fallen.  
 Einschränkungen hierzu entnehmen Sie bitte der Tagespresse oder unter [www.rvv.de](http://www.rvv.de)

Gültig ab 07.02.2026

**A - E** = Fahrwege  
**K** = Kombifahrt RVV-Linie 26/27  
**N** = RVV Nachtbus N26/27  
**27** = RVV-Linie 27  
**W** = ab Abzw. Bergmatting weiter über Alling - Bruckdorf - Sinzing nach Regensburg  
**S** = nur an Schultagen  
**FR** = nur freitags

Fahrwege mit Fahrzeit in Minuten



	Samstag	Sonn-/Feiertag
06		
07		
08		
09	45 <sup>K</sup>	
10		
11	45 <sup>K</sup>	06 <sup>K</sup>
12		06 <sup>K</sup>
13	45 <sup>K</sup>	
14		06 <sup>K</sup>
15		
16	15 <sup>K</sup>	
17		06 <sup>K</sup>
18	45 <sup>K</sup>	
19		36 <sup>A K</sup>
20		
21	15 <sup>K</sup>	
22		
23		

A	Regensburg Hauptbahnhof
•	Thumhausen Kirche
• 4	Viehhausen Kohlstadt
• 5	-Adlstein
•	4 -Jurastr.
•	5 -Kirche
•	6 -Rosenbuschstr.
•	7 -Reichenthalstr.
•	8 -Gewerbegebiet
•	9 Schneckenbach
•	10 Abzw. Reichenstetten
•	11 Saxberg
•	12 -Abzw. Bergmatting
•	14 Alling Abzw. Kurhaus
•	15 -Laberbrücke

Am 24.12. und 31.12. Verkehr wie an Samstagen falls diese Tage nicht auf einen Sonntag fallen. Einschränkungen hierzu entnehmen Gültig ab 07.02.2026  
 Sie bitte der Tagespresse oder unter [www.rvv.de](http://www.rvv.de)

**A** = fährt A

**K** = Kombifahrt RVV-Linie 26/27



Montag - Freitag

Fahrwege mit Fahrzeit in Minuten

**A**

○ Regensburg Goethestraße

▶ ● Thumhausen Kirche

● 3 Haugenried Gasthaus

● 4 -Feuerwehrhaus

● 5 -Abzw. Irgertshofen

● 6 Viergstetten

● 7 -Wendepplatz

05																				
06	26 <sup>A</sup>																			
07	46																			
08																				
09	26																			
10																				
11																				
12	51																			
13	56 <sup>s</sup>	56 <sup>A</sup>																		
14																				
15	51																			
16	56																			
17	56																			
18																				
19	06																			
20																				
21																				
22																				

Am 24.12. und 31.12. Verkehr wie an Samstagen falls diese Tage nicht auf einen Sonntag fallen. Einschränkungen hierzu entnehmen Sie Gültig ab 14.12.2025 bitte der Tagespresse oder unter [www.rvv.de](http://www.rvv.de)

**A** = fährt A

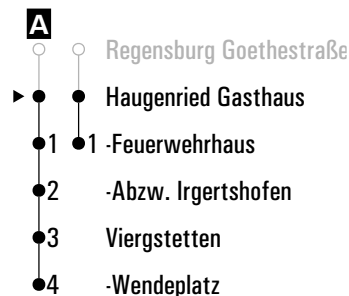
**s** = nur an Schultagen



**Montag - Freitag**

05																			
06	29 <sup>A</sup>																		
07	49																		
08																			
09	29																		
10																			
11																			
12	54																		
13	59 <sup>s</sup>	59 <sup>A</sup>																	
14																			
15	54																		
16	59																		
17	59																		
18																			
19	09																		
20																			
21																			
22																			

Fahrwege mit Fahrzeit in Minuten



Am 24.12. und 31.12. Verkehr wie an Samstagen falls diese Tage nicht auf einen Sonntag fallen. Einschränkungen hierzu entnehmen Sie Gültig ab 14.12.2025 bitte der Tagespresse oder unter [www.rvv.de](http://www.rvv.de)

**A** = fährt A

**s** = nur an Schultagen



**Montag - Freitag**

05																				
06	30																			
07																				
08																				
09																				
10																				
11																				
12																				
13																				
14	00																			
15																				
16																				
17																				
18																				
19																				
20																				
21																				
22																				
23																				
00																				
01																				

Fahrwege mit Fahrzeit in Minuten

- Regensburg Hauptbahnhof
- ● Haugenried Feuerwehrhaus
- 1 -Abzw. Irgertshofen
- 2 Viergstetten
- 3 -Wendeplatz

Am 24.12. und 31.12. Verkehr wie an Samstagen falls diese Tage nicht auf einen Sonntag fallen. Einschränkungen hierzu entnehmen Sie Gültig ab 14.12.2025 bitte der Tagespresse oder unter [www.rvv.de](http://www.rvv.de)



**Montag - Freitag**

05

06

07

08

09

10

11

12

13

14

15

16

17

18

19

20

21

22

23

00

01

31

# 01

### Fahrwege mit Fahrzeit in Minuten

○ Regensburg Hauptbahnhof

► ● **Haugenried Abzw. Irgertshofen**

- 1 Viergstetten

- 2 -Wendeplatz

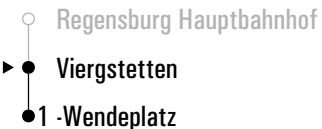
Am 24.12. und 31.12. Verkehr wie an Samstagen falls diese Tage nicht auf einen Sonntag fallen. Einschränkungen hierzu entnehmen Sie bitte der Tagespresse oder unter [www.rvv.de](http://www.rvv.de) Gültig ab 14.12.2025



**Montag - Freitag**

05																				
06	32																			
07																				
08																				
09																				
10																				
11																				
12																				
13																				
14	02																			
15																				
16																				
17																				
18																				
19																				
20																				
21																				
22																				
23																				
00																				
01																				

Fahrwege mit Fahrzeit in Minuten



Am 24.12. und 31.12. Verkehr wie an Samstagen falls diese Tage nicht auf einen Sonntag fallen. Einschränkungen hierzu entnehmen Sie Gültig ab 14.12.2025 bitte der Tagespresse oder unter [www.rvv.de](http://www.rvv.de)