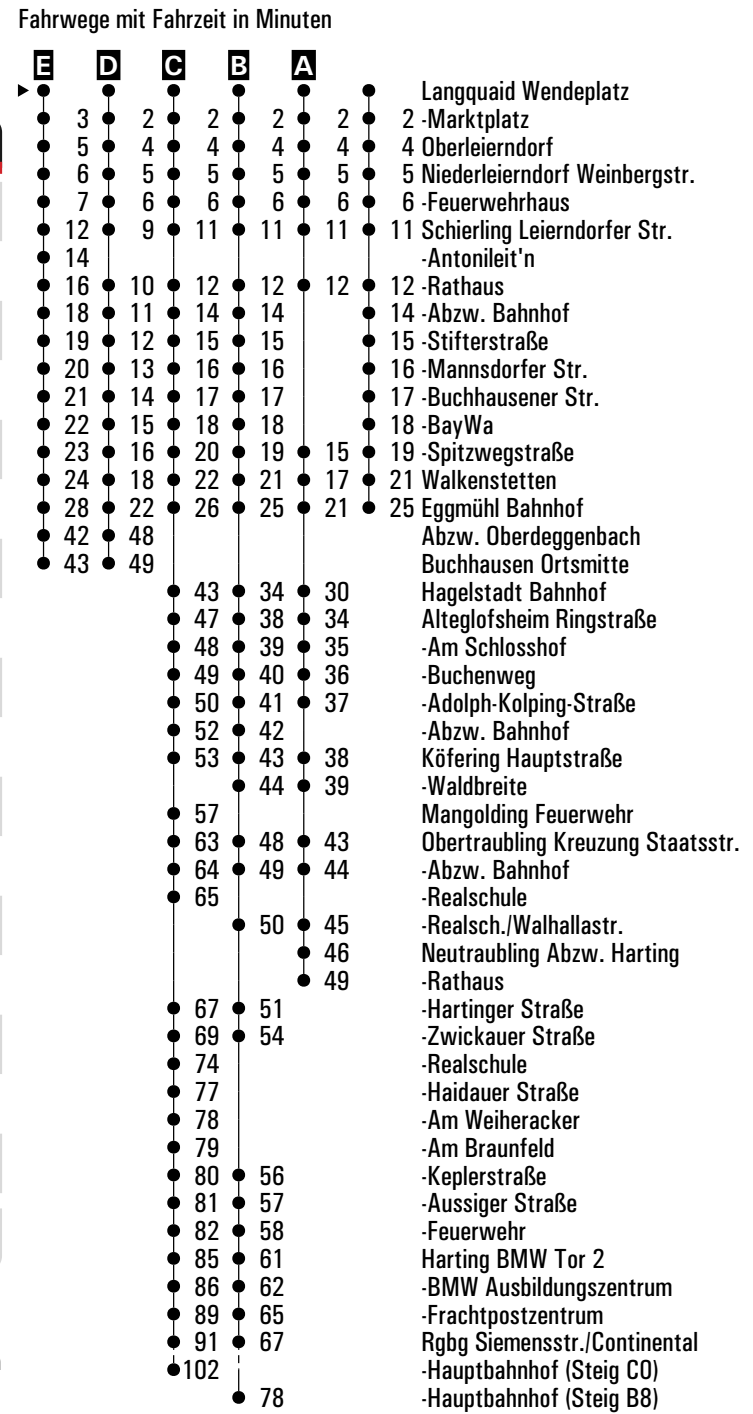


	Montag - Freitag				Samstag			Sonn-/Feiertag	
05	01	45 <sup>B</sup>			44				
06	10 <sup>S</sup>	13 <sup>D T2</sup> <sub>sf</sub>	16 <sup>E T</sup> <sub>S</sub>	26 <sup>G</sup>					
07	39								
08	50				27			27	
09									
10	27				27			27	
11									
12					27			27	
13	51								
14	17 <sup>A</sup> <sub>FR</sub>	27	50		27			27	
15	29 <sup>A</sup> <sub>nFR</sub>	50							
16					27			27	
17	50								
18					27			27	
19	56 <sup>A</sup> <sub>F</sub>							50	
20					27				
21									

Am 24.12. und 31.12. Verkehr wie an Samstagen falls diese Tage nicht auf einen Sonntag fallen. Gültig ab 14.06.2026  
 Einschränkungen hierzu entnehmen Sie bitte der Tagespresse oder unter [www.rvv.de](http://www.rvv.de)

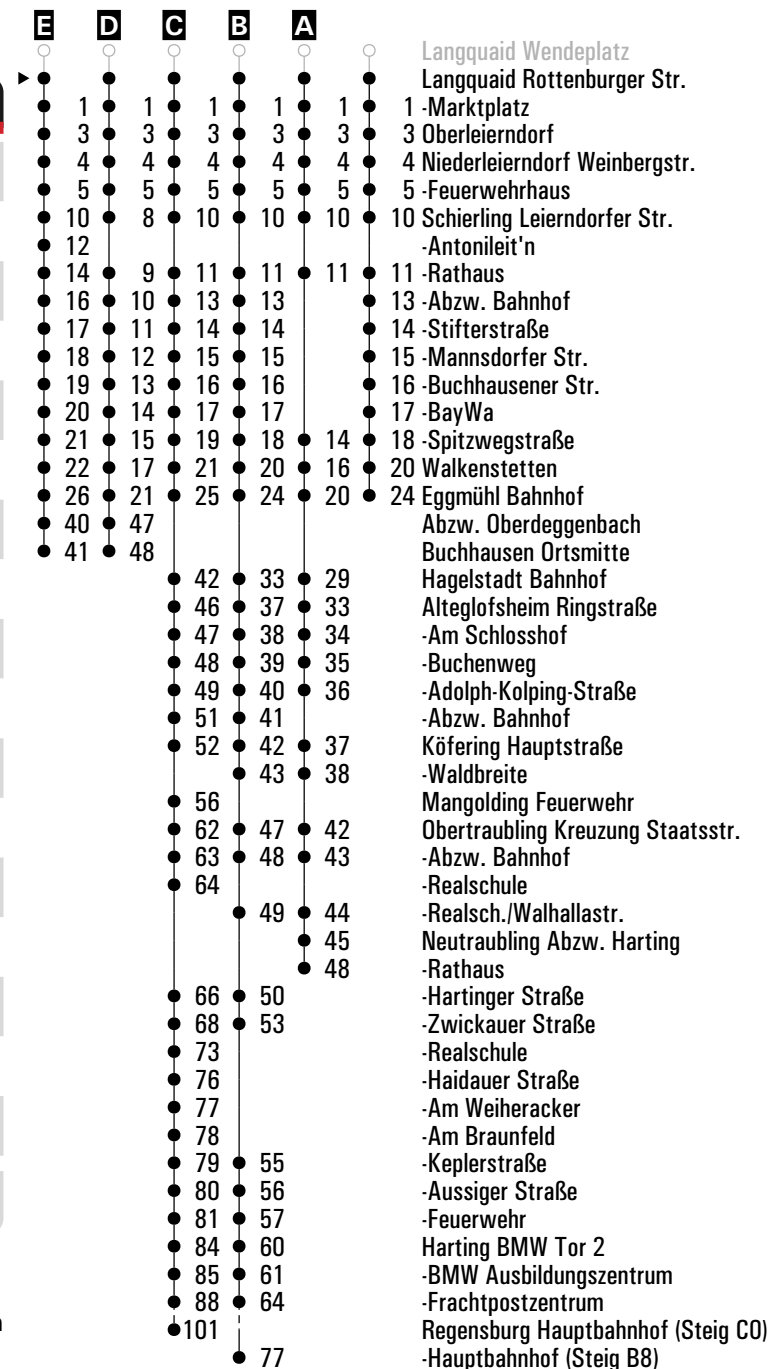
- A - E** = Fahrwege
- T** = Tarifierkennung mit RBO Linie 6264
- T2** = Tarifierkennung mit RBO Linie 6264 ab Schierling Leierndorfer Straße
- F** = bis Eggmühl Bahnhof
- nFR** = nicht freitags
- S** = nur an Schultagen
- sf** = nur an schulfreien Tagen
- FR** = nur freitags



## Langquaid Rottenburger Str. ▶ Eggmühl Bahnhof ▶ Regensburg Hauptbahnhof

	Montag - Freitag				Samstag			Sonn-/Feiertag	
05	02	46 <sup>B</sup>			45				
06	11 <sup>S</sup>	14 <sup>D,T2</sup> <sub>Sf</sub>	18 <sup>E,T</sup> <sub>S</sub>	27 <sup>G</sup>					
07	40								
08	51				28			28	
09									
10	28				28			28	
11									
12					28			28	
13	52								
14	18 <sup>A</sup> <sub>FR</sub>	28	51		28			28	
15	30 <sup>A</sup> <sub>nFR</sub>	51							
16					28			28	
17	51								
18					28			28	
19	57 <sup>A</sup> <sub>F</sub>							51	
20					28				
21									

Fahrwege mit Fahrzeit in Minuten



Am 24.12. und 31.12. Verkehr wie an Samstagen falls diese Tage nicht auf einen Sonntag fallen. Gültig ab 14.06.2026  
 Einschränkungen hierzu entnehmen Sie bitte der Tagespresse oder unter [www.rvv.de](http://www.rvv.de)

- A - E** = Fahrwege
- T** = Tarifierkennung mit RBO Linie 6264
- T2** = Tarifierkennung mit RBO Linie 6264 ab Schierling Leierndorfer Straße
- F** = bis Eggmühl Bahnhof
- nFR** = nicht freitags
- s** = nur an Schultagen
- sf** = nur an schulfreien Tagen
- FR** = nur freitags

	Montag - Freitag				Samstag		Sonn-/Feiertag	
05	03	47 <sup>B</sup>			46			
06	12 <sup>S</sup>	15 <sup>D T2</sup> sf	19 <sup>E T</sup> S	28 <sup>G</sup>				
07	41							
08	52				29		29	
09								
10	29				29		29	
11								
12					29		29	
13	53							
14	19 <sup>A</sup> FR	29	52		29		29	
15	31 <sup>A</sup> nFR	52						
16					29		29	
17	52							
18					29		29	
19	58 <sup>A</sup> F						52	
20					29			
21								

Am 24.12. und 31.12. Verkehr wie an Samstagen falls diese Tage nicht auf einen Sonntag fallen. Gültig ab 14.06.2026  
 Einschränkungen hierzu entnehmen Sie bitte der Tagespresse oder unter [www.rvv.de](http://www.rvv.de)

**A - E** = Fahrwege

**T** = Tarifierkennung mit RBO Linie 6264

**T2** = Tarifierkennung mit RBO Linie 6264 ab Schierling Leierndorfer Straße

**F** = bis Eggmühl Bahnhof


**nFR** = nicht freitags

**S** = nur an Schultagen

**sf** = nur an schulfreien Tagen

**FR** = nur freitags

Fahrwege mit Fahrzeit in Minuten



	Montag - Freitag				Samstag			Sonn-/Feiertag		
05	04	48 <sup>B</sup>			47					
06	13 <sup>s</sup>	16 <sup>D T2</sup> <sub>sf</sub>	20 <sup>E T</sup> <sub>s</sub>	29 <sup>C</sup>						
07	42									
08	53				30			30		
09										
10	30				30			30		
11										
12					30			30		
13	54									
14	20 <sup>A</sup> <sub>FR</sub>	30	53		30			30		
15	32 <sup>A</sup> <sub>nFR</sub>	53								
16					30			30		
17	53									
18					30			30		
19	59 <sup>A</sup> <sub>F</sub>							53		
20					30					
21										

Am 24.12. und 31.12. Verkehr wie an Samstagen falls diese Tage nicht auf einen Sonntag fallen.  
Einschränkungen hierzu entnehmen Sie bitte der Tagespresse oder unter [www.rvv.de](http://www.rvv.de)

Gültig ab 14.06.2026

**A - E** = Fahrwege

**T** = Tarifierkennung mit RBO Linie 6264

**T2** = Tarifierkennung mit RBO Linie 6264 ab Schierling Leierndorfer Straße

**F** = bis Eggmühl Bahnhof

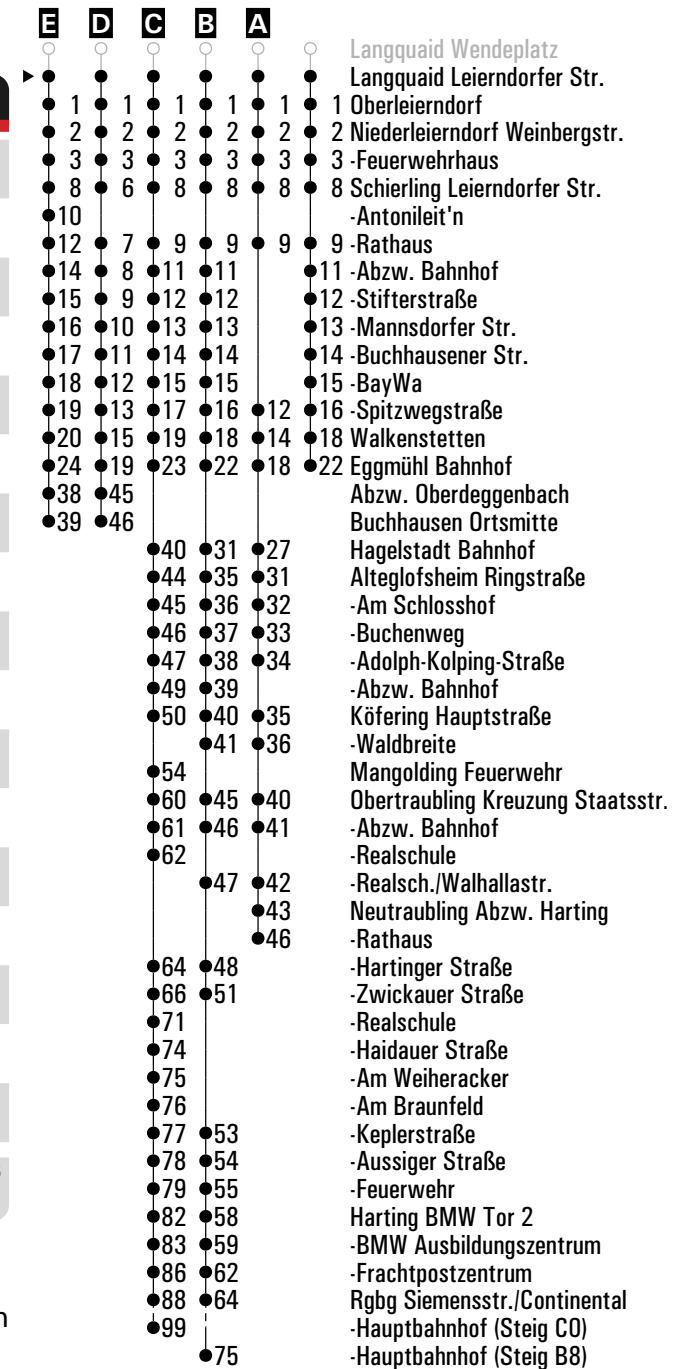
**nFR** = nicht freitags

**s** = nur an Schultagen

**sf** = nur an schulfreien Tagen

**FR** = nur freitags

Fahrwege mit Fahrzeit in Minuten



	Montag - Freitag				Samstag			Sonn-/Feiertag		
05	05	49 <sup>B</sup>			48					
06	14 <sup>s</sup>	17 <sup>D T2</sup> <sub>sf</sub>	21 <sup>E T</sup> <sub>s</sub>	30 <sup>C</sup>						
07	43									
08	54				31			31		
09										
10	31				31			31		
11										
12					31			31		
13	55									
14	21 <sup>A</sup> <sub>FR</sub>	31	54		31			31		
15	33 <sup>A</sup> <sub>nFR</sub>	54								
16					31			31		
17	54									
18					31			31		
19								54		
20	00 <sup>A</sup> <sub>F</sub>				31					
21										

Am 24.12. und 31.12. Verkehr wie an Samstagen falls diese Tage nicht auf einen Sonntag fallen.  
Einschränkungen hierzu entnehmen Sie bitte der Tagespresse oder unter [www.rvv.de](http://www.rvv.de)

Gültig ab 14.06.2026

**A - E** = Fahrwege

**T** = Tarifierkennung mit RBO Linie 6264

**T2** = Tarifierkennung mit RBO Linie 6264 ab Schierling Leiendorfer Straße

**F** = bis Eggmühl Bahnhof

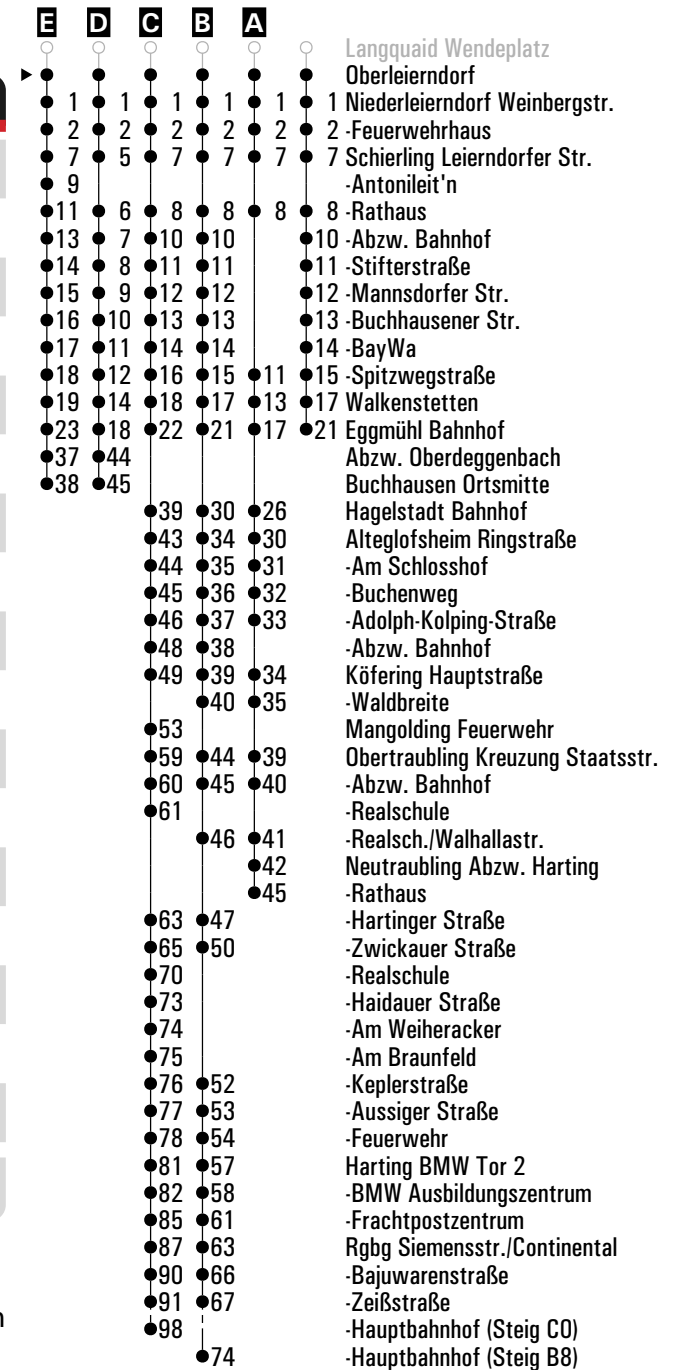
**nFR** = nicht freitags

**s** = nur an Schultagen

**sf** = nur an schulfreien Tagen

**FR** = nur freitags

Fahrwege mit Fahrzeit in Minuten



	Montag - Freitag				Samstag			Sonn-/Feiertag		
05	06	50 <sup>B</sup>			49					
06	15 <sup>S</sup>	18 <sup>D T2</sup> <sub>Sf</sub>	22 <sup>E T</sup> <sub>S</sub>	31 <sup>C</sup>						
07	44									
08	55				32			32		
09										
10	32				32			32		
11										
12					32			32		
13	56									
14	22 <sup>A</sup> <sub>FR</sub>	32	55		32			32		
15	34 <sup>A</sup> <sub>nFR</sub>	55								
16					32			32		
17	55									
18					32			32		
19								55		
20	01 <sup>A</sup> <sub>F</sub>				32					
21										

Am 24.12. und 31.12. Verkehr wie an Samstagen falls diese Tage nicht auf einen Sonntag fallen.  
Einschränkungen hierzu entnehmen Sie bitte der Tagespresse oder unter [www.rvv.de](http://www.rvv.de)

Gültig ab 14.06.2026

**A - E** = Fahrwege

**T** = Tarifierkennung mit RBO Linie 6264

**T2** = Tarifierkennung mit RBO Linie 6264 ab Schierling Leierndorfer Straße

**F** = bis Eggmühl Bahnhof

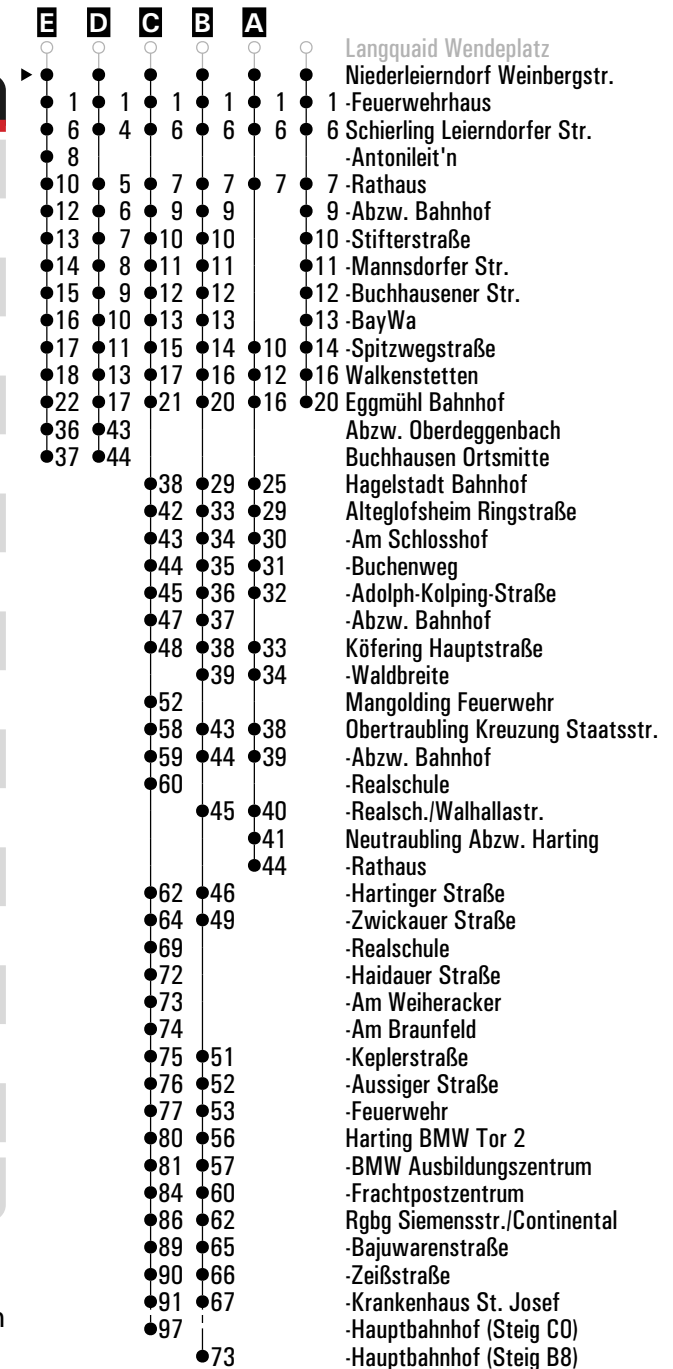
**nFR** = nicht freitags

**s** = nur an Schultagen

**sf** = nur an schulfreien Tagen

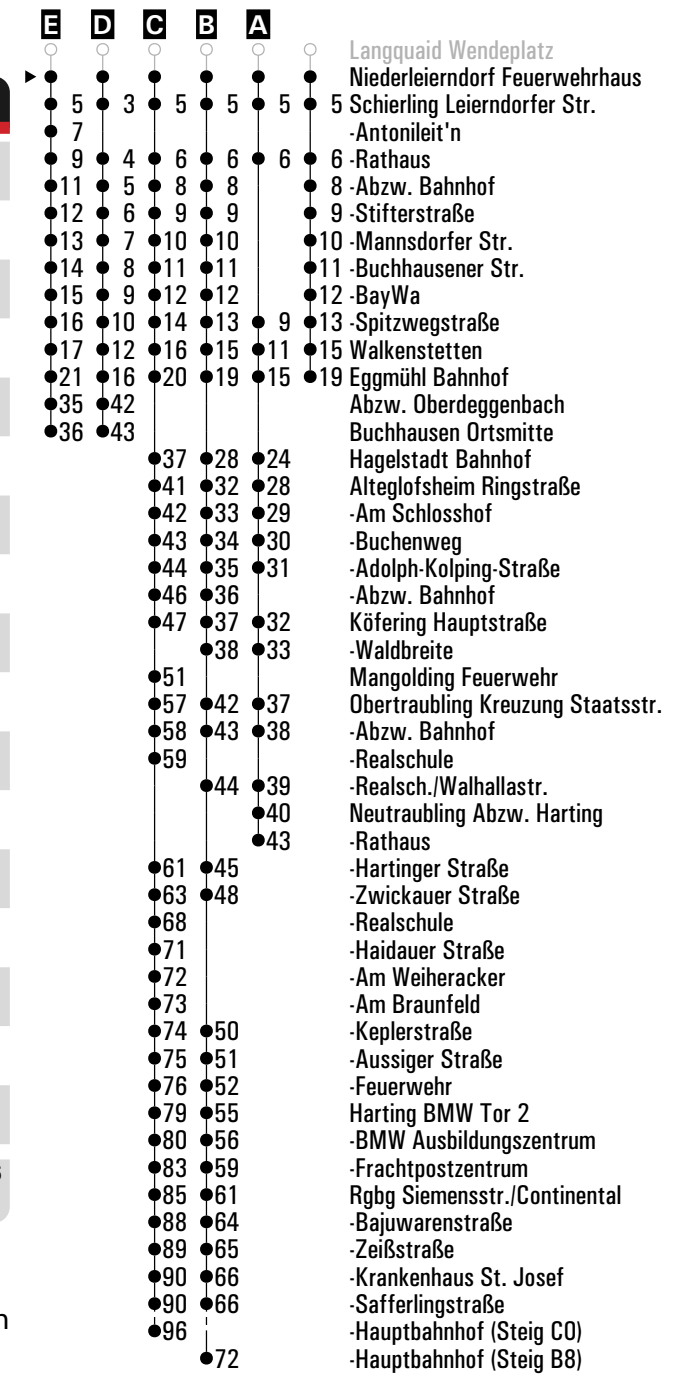
**FR** = nur freitags

Fahrwege mit Fahrzeit in Minuten



	Montag - Freitag				Samstag			Sonn-/Feiertag		
05	07	51 <sup>B</sup>			50					
06	16 <sup>s</sup>	19 <sup>D T2</sup> <sub>sf</sub>	23 <sup>E T</sup> <sub>s</sub>	32 <sup>C</sup>						
07	45									
08	56				33			33		
09										
10	33				33			33		
11										
12					33			33		
13	57									
14	23 <sup>A</sup> <sub>FR</sub>	33	56		33			33		
15	35 <sup>A</sup> <sub>nFR</sub>	56								
16					33			33		
17	56									
18					33			33		
19								56		
20	02 <sup>A</sup> <sub>F</sub>				33					
21										

Fahrwege mit Fahrzeit in Minuten



Am 24.12. und 31.12. Verkehr wie an Samstagen falls diese Tage nicht auf einen Sonntag fallen. Gültig ab 14.06.2026  
 Einschränkungen hierzu entnehmen Sie bitte der Tagespresse oder unter [www.rvv.de](http://www.rvv.de)

- A - E** = Fahrwege
- T** = Tarifierkennung mit RBO Linie 6264
- T2** = Tarifierkennung mit RBO Linie 6264 ab Schierling Leierndorfer Straße
- F** = bis Eggmühl Bahnhof
- nFR** = nicht freitags
- s** = nur an Schultagen
- sf** = nur an schulfreien Tagen
- FR** = nur freitags



**Montag - Freitag**

05																			
06	30	<b>T</b>																	
07																			
08																			
09																			
10																			
11																			

Am 24.12. und 31.12. Verkehr wie an Samstagen falls diese Tage nicht auf einen Sonntag fallen. Einschränkungen hierzu entnehmen Sie Gültig ab 14.06.2026 bitte der Tagespresse oder unter [www.rvv.de](http://www.rvv.de)

**T** = Tarifanerkennung mit RBO Linie 6264      **s** = nur an Schultagen

Fahrwege mit Fahrzeit in Minuten

- Langquaid Wendeplatz
- ▶ ● Schierling Antonileit'n
- 2 -Rathaus
- 4 -Abzw. Bahnhof
- 5 -Stifterstraße
- 6 -Mannsdorfer Str.
- 7 -Buchhausener Str.
- 8 -BayWa
- 9 -Spitzwegstraße
- 10 Walkenstetten
- 14 Eggmühl Bahnhof
- 28 Abzw. Oberdeggenbach
- 29 Buchhausen Ortsmitte

	Montag - Freitag					Samstag			Sonn-/Feiertag	
05	12	56 <sup>B</sup>				55				
06	21 <sup>s</sup>	22 <sup>D T2</sup> <sub>sf</sub>	28 <sup>E T</sup> <sub>s</sub>	37 <sup>C</sup>	52					
07	18	50								
08	38					02	38		38	
09	01									
10	38					38			38	
11										
12	01					38			38	
13										
14	02	28 <sup>A</sup> <sub>FR</sub>	38			38			38	
15	01	40 <sup>A</sup> <sub>nFR</sub>								
16	01					38			38	
17										
18	01					38			38	
19										
20	07 <sup>A</sup> <sub>F</sub>					38			01	
21										

Am 24.12. und 31.12. Verkehr wie an Samstagen falls diese Tage nicht auf einen Sonntag fallen.  
Einschränkungen hierzu entnehmen Sie bitte der Tagespresse oder unter [www.rvv.de](http://www.rvv.de)

Gültig ab 14.06.2026

**A - E** = Fahrwege

**T** = Tarifierkennung mit RBO Linie 6264

**T2** = Tarifierkennung mit RBO Linie 6264 ab Schierling Leierndorfer Straße

**F** = bis Eggmühl Bahnhof

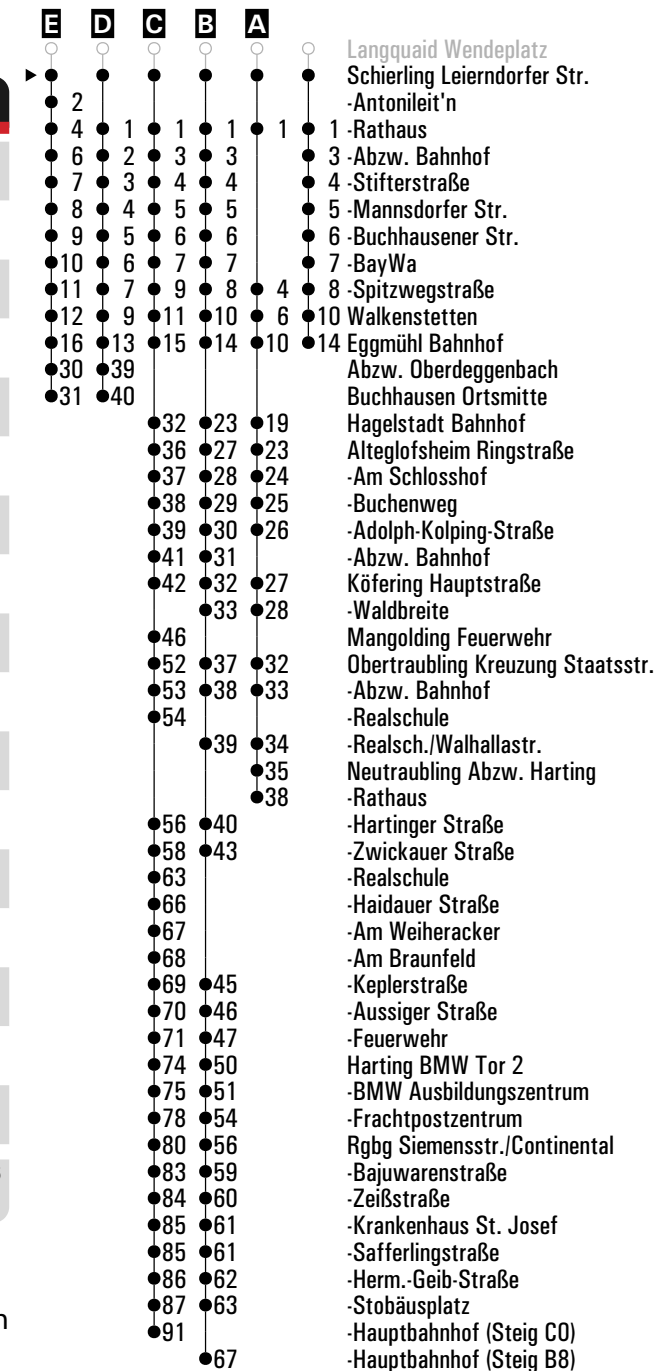
**nFR** = nicht freitags

**s** = nur an Schultagen

**sf** = nur an schulfreien Tagen

**FR** = nur freitags

Fahrwege mit Fahrzeit in Minuten



	Montag - Freitag					Samstag		Sonn-/Feiertag	
05	13	57 <sup>C</sup>				56			
06	22 <sup>s</sup>	23 <sup>B T2</sup> sf	32 <sup>B T</sup> s	38 <sup>D</sup>	53				
07	19	51							
08	39					03	39		39
09	02								
10	39					39			39
11									
12	02					39			39
13									
14	03	29 <sup>A</sup> FR	39			39			39
15	02	41 <sup>A</sup> nFR							
16	02					39			39
17									
18	02					39			39
19									
20	08 <sup>A</sup> E					39			02
21									

Am 24.12. und 31.12. Verkehr wie an Samstagen falls diese Tage nicht auf einen Sonntag fallen.  
Einschränkungen hierzu entnehmen Sie bitte der Tagespresse oder unter [www.rvv.de](http://www.rvv.de)

Gültig ab 14.06.2026

**A - D** = Fahrwege

**T** = Tarifierkennung mit RBO Linie 6264

**T2** = Tarifierkennung mit RBO Linie 6264 ab Schierling Leierndorfer Straße

**E** = bis Eggmühl Bahnhof

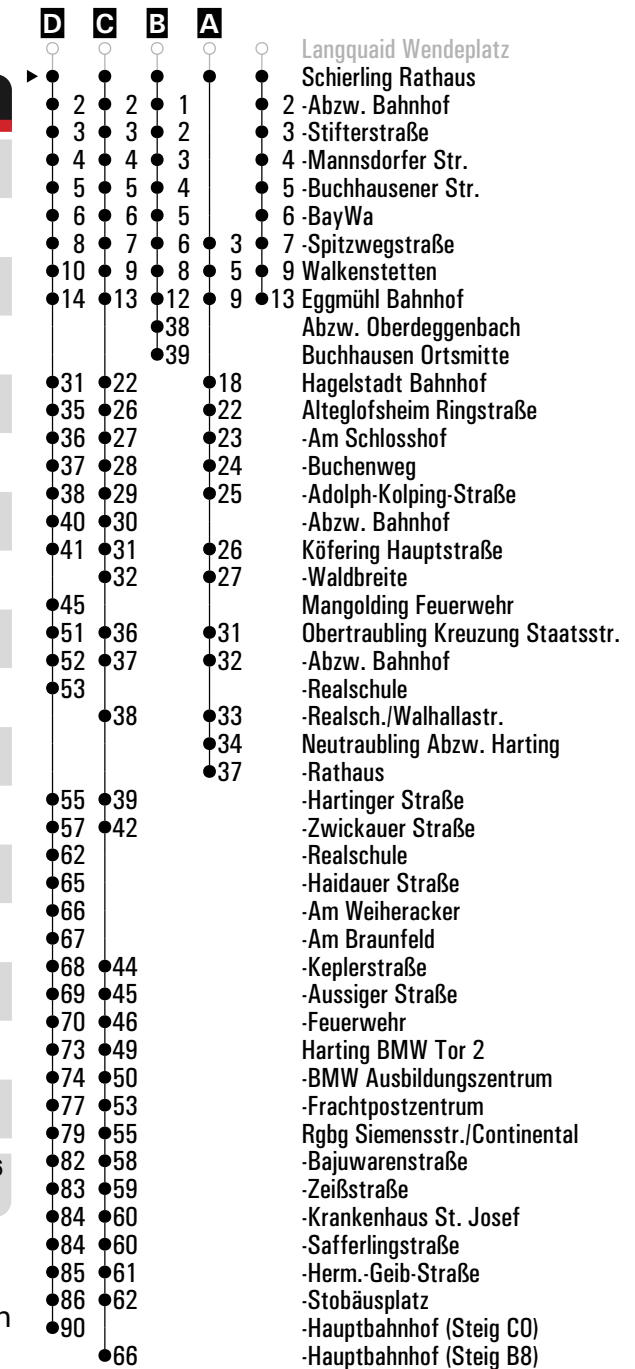
**nFR** = nicht freitags

**s** = nur an Schultagen

**sf** = nur an schulfreien Tagen

**FR** = nur freitags

Fahrwege mit Fahrzeit in Minuten



**H Schierling Abzw. Bahnhof Steig 1**  
**► Eggmühl Bahnhof ► Regensburg Hauptbahnhof**

	Montag - Freitag					Samstag			Sonn-/Feiertag	
05	15	59 <sup>B</sup>				58				
06	24 <sup>S</sup>	24 <sup>A T2</sup> <sub>Sf</sub>	34 <sup>A T</sup> <sub>S</sub>	40 <sup>G</sup>	55					
07	21	53								
08	41					05	41		41	
09	04									
10	41					41			41	
11										
12	04					41			41	
13										
14	05	41				41			41	
15	04									
16	04					41			41	
17										
18	04					41			41	
19										
20						41			04	
21										

Am 24.12. und 31.12. Verkehr wie an Samstagen falls diese Tage nicht auf einen Sonntag fallen. Einschränkungen Gültig ab 14.06.2026 hierzu entnehmen Sie bitte der Tagespresse oder unter [www.rvv.de](http://www.rvv.de)

**A - C** = Fahrwege

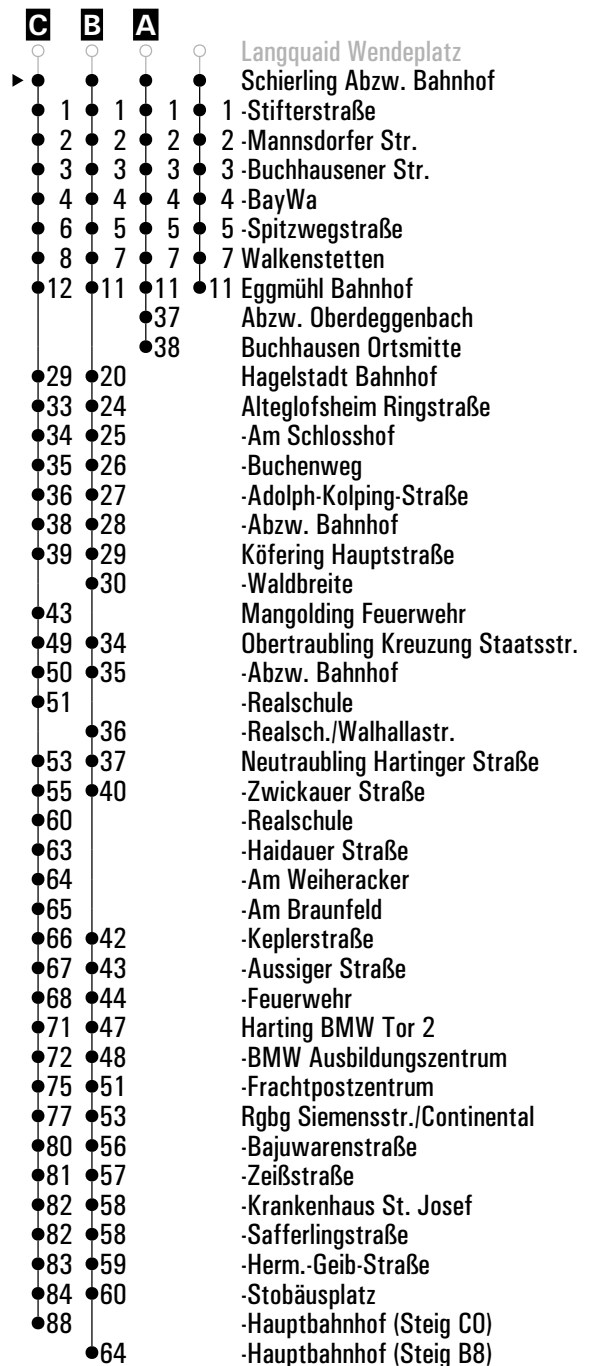
**T** = Tarifierkennung mit RBO Linie 6264

**T2** = Tarifierkennung mit RBO Linie 6264 ab Schierling Leierdorfer Straße

**s** = nur an Schultagen

**Sf** = nur an schulfreien Tagen

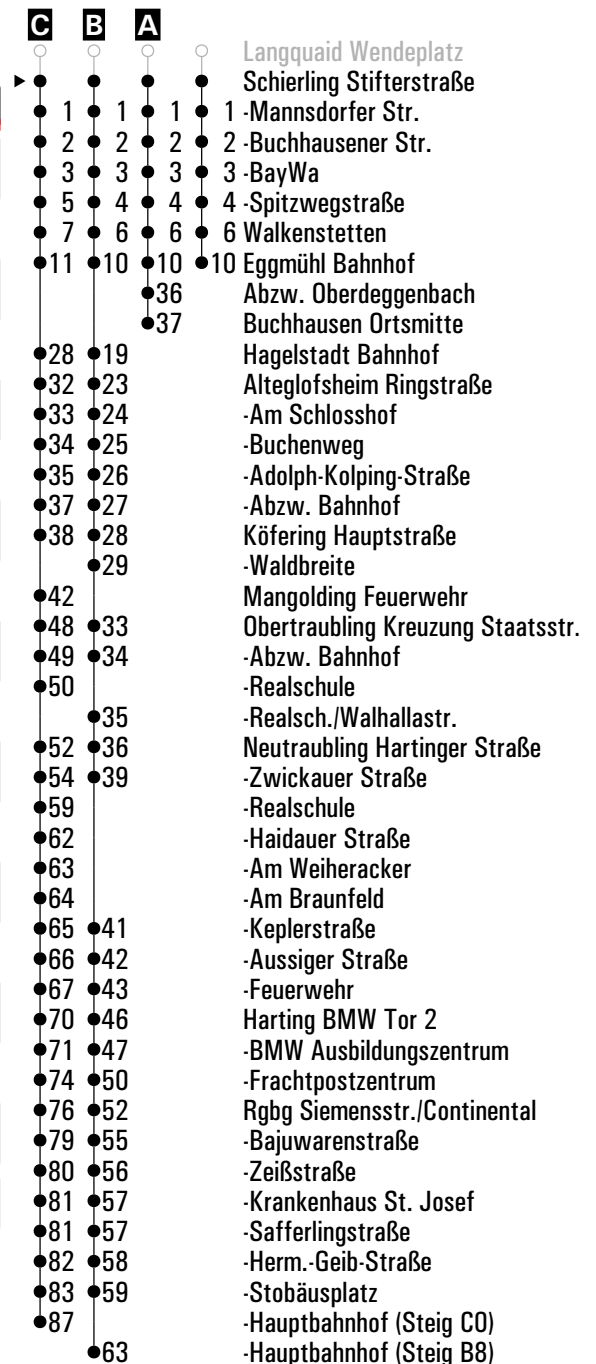
Fahrwege mit Fahrzeit in Minuten



**H Schierling Stifterstraße Steig 1**  
**► Eggmühl Bahnhof ► Regensburg Hauptbahnhof**

	Montag - Freitag						Samstag		Sonn-/Feiertag	
05	16						59			
06	00 <sup>B</sup>	25 <sup>S</sup>	25 <sup>AT2</sup> <sub>sf</sub>	35 <sup>AT</sup> <sub>S</sub>	41 <sup>C</sup>	56				
07	22	54								
08	42						07	42	42	
09	05									
10	42						42		42	
11										
12	05						42		42	
13										
14	06	42					42		42	
15	05									
16	05						42		42	
17										
18	05						42		42	
19										
20							42		05	
21										

Fahrwege mit Fahrzeit in Minuten



Am 24.12. und 31.12. Verkehr wie an Samstagen falls diese Tage nicht auf einen Sonntag fallen. Einschränkungen Gültig ab 14.06.2026 hierzu entnehmen Sie bitte der Tagespresse oder unter [www.rvv.de](http://www.rvv.de)

**A - C** = Fahrwege

**T** = Tarifierkennung mit RBO Linie 6264

**T2** = Tarifierkennung mit RBO Linie 6264 ab Schierling Leierndorfer Straße

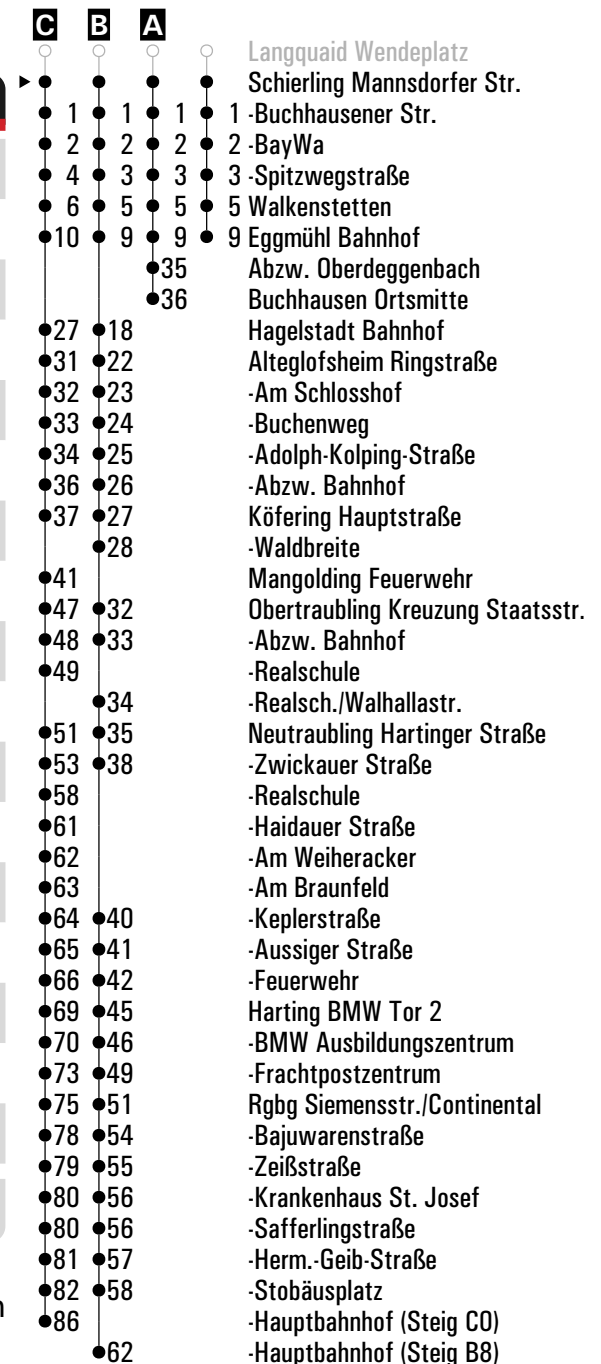
**s** = nur an Schultagen

**sf** = nur an schulfreien Tagen

**H Schierling Mannsdorfer Str. Steig 1**  
**► Eggmühl Bahnhof ► Regensburg Hauptbahnhof**

Fahrwege mit Fahrzeit in Minuten

	Montag - Freitag						Samstag	Sonn-/Feiertag	
05	17								
06	01 <sup>B</sup>	26 <sup>S</sup>	26 <sup>AT2</sup> <sub>sf</sub>	36 <sup>AT</sup> <sub>S</sub>	42 <sup>C</sup>	57	00		
07	23	55							
08	43						08	43	43
09	06								
10	43						43		43
11									
12	06						43		43
13									
14	07	43					43		43
15	06								
16	06						43		43
17									
18	06						43		43
19									
20							43		06
21									



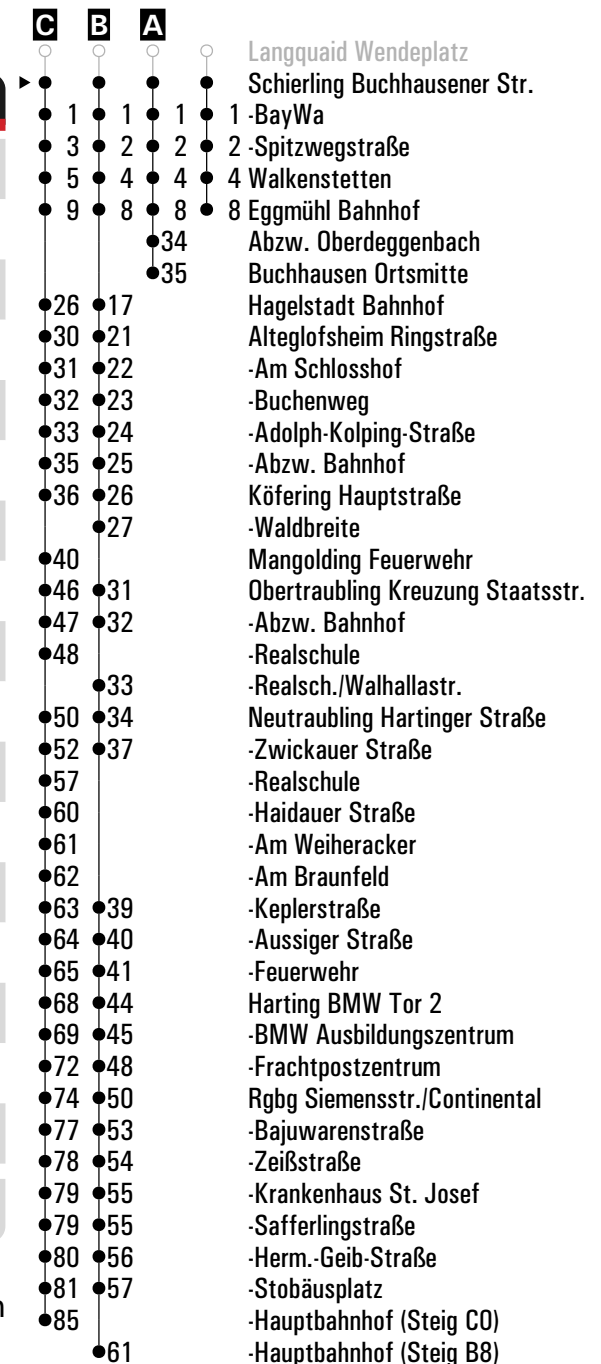
Am 24.12. und 31.12. Verkehr wie an Samstagen falls diese Tage nicht auf einen Sonntag fallen. Einschränkungen Gültig ab 14.06.2026 hierzu entnehmen Sie bitte der Tagespresse oder unter [www.rvv.de](http://www.rvv.de)

**A - C** = Fahrwege  
**T** = Tarifierkennung mit RBO Linie 6264  
**T2** = Tarifierkennung mit RBO Linie 6264 ab Schierling Leierndorfer Straße  
**s** = nur an Schultagen  
**sf** = nur an schulfreien Tagen

**H Schierling Buchhausener Str.**  
**► Eggmühl Bahnhof ► Regensburg Hauptbahnhof**

Fahrwege mit Fahrzeit in Minuten

	Montag - Freitag						Samstag	Sonn-/Feiertag
05	18							
06	02 <sup>B</sup>	27 <sup>S</sup>	27 <sup>AT2</sup> <sub>sf</sub>	37 <sup>AT</sup> <sub>S</sub>	43 <sup>C</sup>	58	01	
07	24	56						
08	44						09 44 44	
09	07							
10	44						44 44	
11								
12	07						44 44	
13								
14	08	44					44 44	
15	07							
16	07						44 44	
17								
18	07						44 44	
19								
20							44 07	
21								



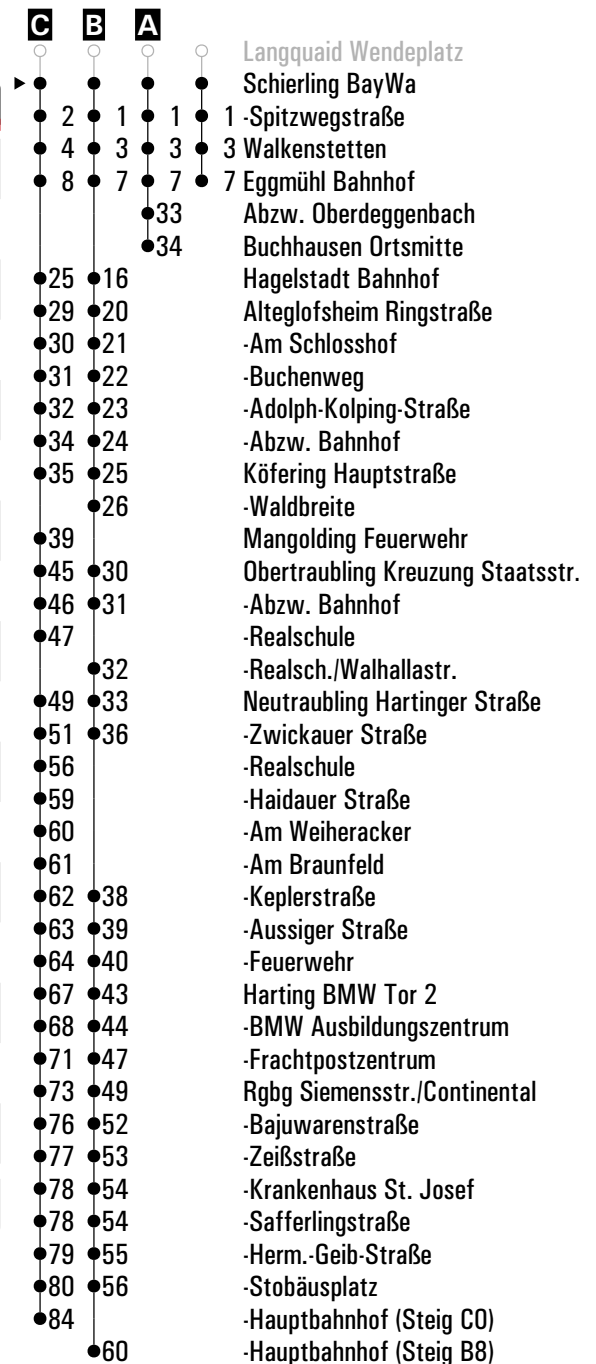
Am 24.12. und 31.12. Verkehr wie an Samstagen falls diese Tage nicht auf einen Sonntag fallen. Einschränkungen Gültig ab 14.06.2026 hierzu entnehmen Sie bitte der Tagespresse oder unter [www.rvv.de](http://www.rvv.de)

**A - C** = Fahrwege  
**T** = Tarifierkennung mit RBO Linie 6264  
**T2** = Tarifierkennung mit RBO Linie 6264 ab Schierling Leierdorfer Straße  
**S** = nur an Schultagen  
**Sf** = nur an schulfreien Tagen

**H Schierling BayWa Steig 1**  
**► Eggmühl Bahnhof ► Regensburg Hauptbahnhof**

	Montag - Freitag						Samstag	Sonn-/Feiertag
05	19							
06	03 <sup>B</sup>	28 <sup>S</sup>	28 <sup>AT2</sup> <sub>sf</sub>	38 <sup>AT</sup> <sub>S</sub>	44 <sup>C</sup>	59	02	
07	25	57						
08	45						10 45 45	
09	08							
10	45						45 45	
11								
12	08						45 45	
13								
14	09	45					45 45	
15	08							
16	08						45 45	
17								
18	08						45 45	
19								
20							45 08	
21								

Fahrwege mit Fahrzeit in Minuten



Am 24.12. und 31.12. Verkehr wie an Samstagen falls diese Tage nicht auf einen Sonntag fallen. Einschränkungen Gültig ab 14.06.2026 hierzu entnehmen Sie bitte der Tagespresse oder unter [www.rvv.de](http://www.rvv.de)

**A - C** = Fahrwege

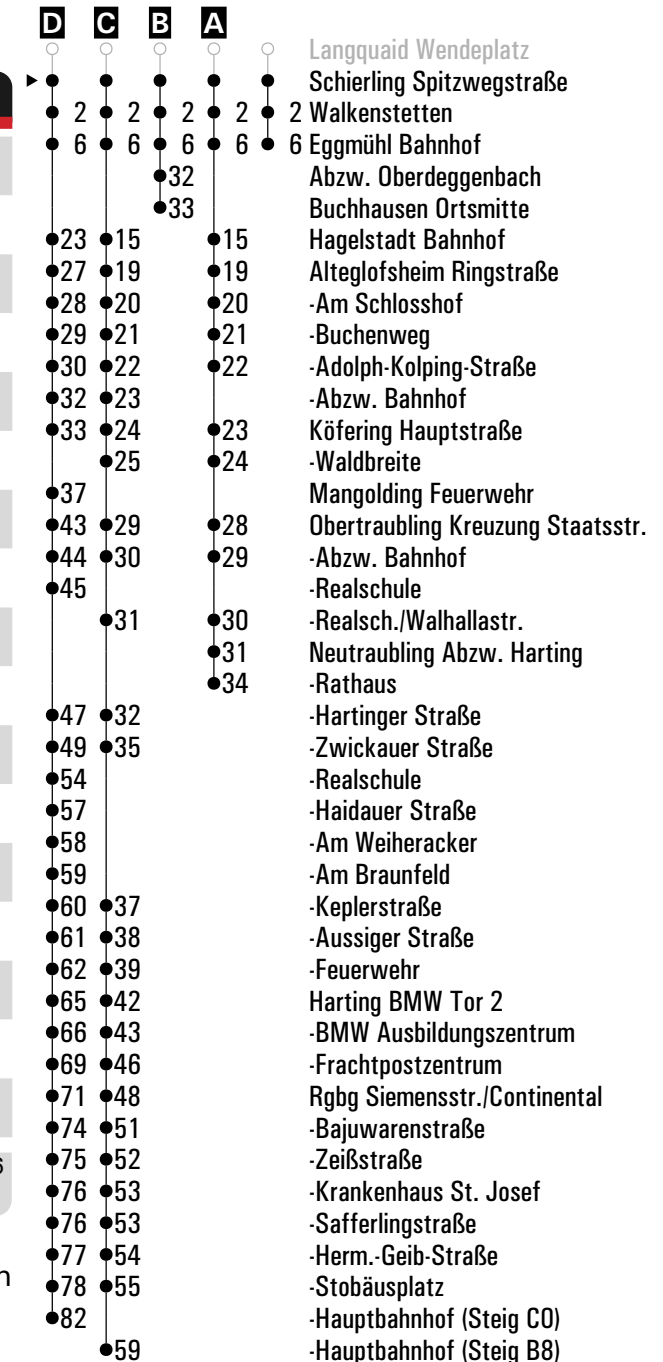
**T** = Tarifierkennung mit RBO Linie 6264

**T2** = Tarifierkennung mit RBO Linie 6264 ab Schierling Leierdorfer Straße

**s** = nur an Schultagen

**sf** = nur an schulfreien Tagen

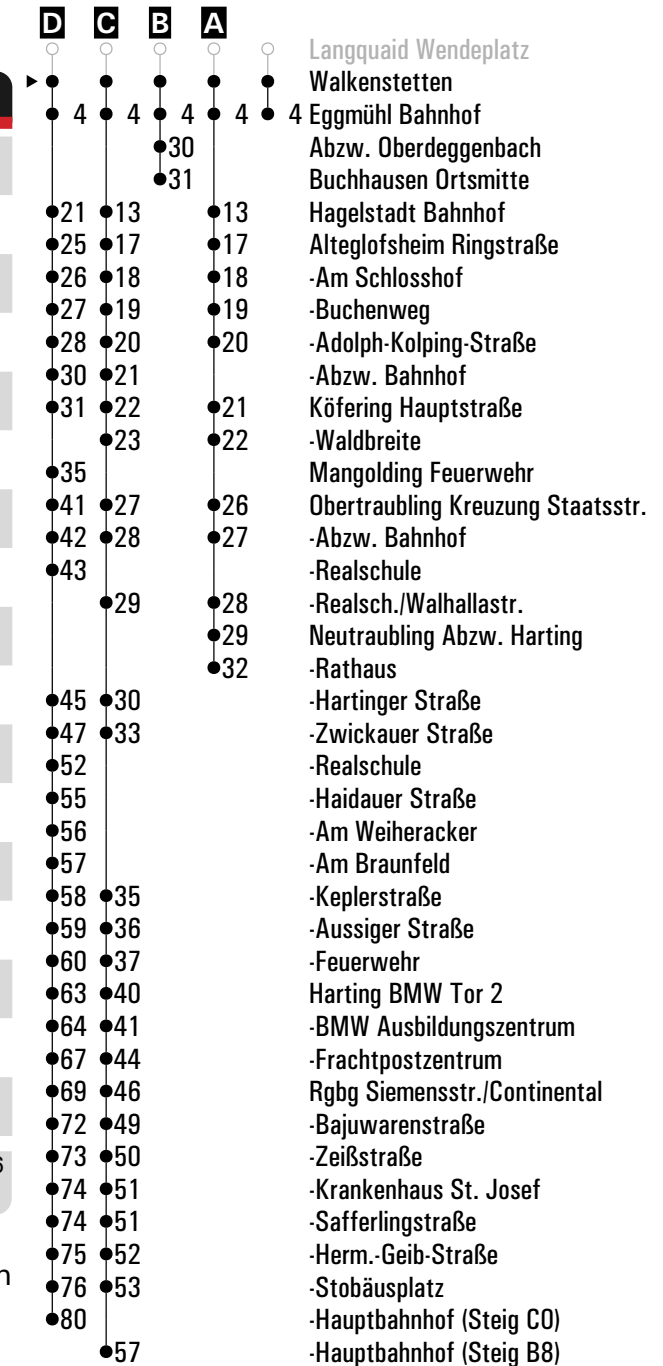
	Montag - Freitag					Samstag	Sonn-/Feiertag	
05	20							
06	04 <sup>C</sup>	29 <sup>S</sup>	29 <sup>BT2</sup> <sub>Sf</sub>	39 <sup>BT</sup> <sub>S</sub>	46 <sup>D</sup>	03		
07	00	26	58					
08	46					11	46	46
09	09							
10	46					46		46
11								
12	09					46		46
13								
14	10	32 <sup>A</sup> <sub>FR</sub>	46			46		46
15	09	44 <sup>A</sup> <sub>nFR</sub>						
16	09					46		46
17								
18	09					46		46
19								
20	11					46		09
21								



Am 24.12. und 31.12. Verkehr wie an Samstagen falls diese Tage nicht auf einen Sonntag fallen. Gültig ab 14.06.2026  
 Einschränkungen hierzu entnehmen Sie bitte der Tagespresse oder unter [www.rvv.de](http://www.rvv.de)

**A - D** = Fahrwege  
**T** = Tarifierkennung mit RBO Linie 6264  
**T2** = Tarifierkennung mit RBO Linie 6264 ab Schierling Leierndorfer Straße  
**nFR** = nicht freitags  
**s** = nur an Schultagen  
**sf** = nur an schulfreien Tagen  
**FR** = nur freitags

	Montag - Freitag					Samstag	Sonn-/Feiertag	
05	22							
06	06 <sup>C</sup>	31 <sup>S</sup>	31 <sup>BT2</sup> <sub>Sf</sub>	40 <sup>BT</sup> <sub>S</sub>	48 <sup>D</sup>	05		
07	02	28						
08	00	48				13	48	48
09	11							
10	48					48		48
11								
12	11					48		48
13								
14	12	34 <sup>A</sup> <sub>FR</sub>	48			48		48
15	11	46 <sup>A</sup> <sub>nFR</sub>						
16	11					48		48
17								
18	11					48		48
19								
20	13					48		11
21								



Am 24.12. und 31.12. Verkehr wie an Samstagen falls diese Tage nicht auf einen Sonntag fallen.  
 Einschränkungen hierzu entnehmen Sie bitte der Tagespresse oder unter [www.rvv.de](http://www.rvv.de)

Gültig ab 14.06.2026

**A - D** = Fahrwege

**T** = Tarifierkennung mit RBO Linie 6264

**T2** = Tarifierkennung mit RBO Linie 6264 ab Schierling Leierndorfer Straße

**nFR** = nicht freitags

**s** = nur an Schultagen

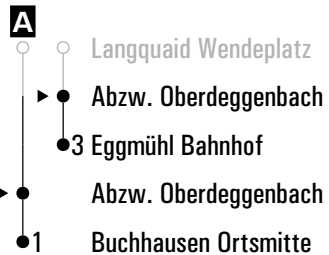
**sf** = nur an schulfreien Tagen

**FR** = nur freitags



Montag - Freitag											
05											
06	29 <sup>T</sup>	58 <sup>2A</sup> <sub>Ts</sub>									
07	01 <sup>2A</sup> <sub>T2sf</sub>										
08											
09											
10											
11											
12											

Fahrwege mit Fahrzeit in Minuten

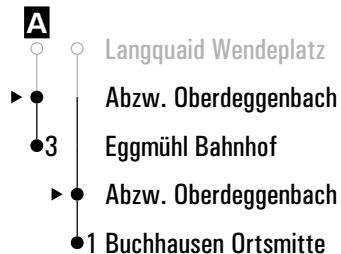


Am 24.12. und 31.12. Verkehr wie an Samstagen falls diese Tage nicht auf einen Sonntag fallen. Einschränkungen hierzu entnehmen Sie Gültig ab 14.06.2026 bitte der Tagespresse oder unter [www.rvv.de](http://www.rvv.de)

**A** = fährt A      **T** = Tarifierkennung mit RBO Linie 6264      **s** = nur an Schultagen  
**2** = Abfahrt an Steig 2      **T2** = Tarifierkennung mit RBO Linie 6264 ab Schierling Leierdorfer Straße      **sf** = nur an schulfreien Tagen

Montag - Freitag	
05	
06	29 <sup>1</sup> <sub>T</sub> <sup>A</sup> 58 <sub>T</sub> <sup>S</sup>
07	01 <sub>sf</sub> <sup>T2</sup>
08	
09	
10	
11	
12	

Fahrwege mit Fahrzeit in Minuten



Am 24.12. und 31.12. Verkehr wie an Samstagen falls diese Tage nicht auf einen Sonntag fallen. Einschränkungen hierzu entnehmen Sie Gültig ab 14.06.2026 bitte der Tagespresse oder unter [www.rvv.de](http://www.rvv.de)

- A** = fährt A
- 1** = Abfahrt an Steig 1
- T** = Tarifierkennung mit RBO Linie 6264
- T2** = Tarifierkennung mit RBO Linie 6264 ab Schierling Leierdorfer Straße
- s** = nur an Schultagen
- sf** = nur an schulfreien Tagen

Fahrwege mit Fahrzeit in Minuten

- Buchhausen Ortsmitte
- ▶ ● Abzw. Oberdeggenbach
- 2 Eggmühl Bahnhof
- 4 Walkenstetten
- 5 Schierling Spitzwegstraße
- 6 -BayWa
- 7 -Buchhausener Str.
- 8 -Mannsdorfer Str.
- 9 -Stifterstraße
- 10 -Abzw. Bahnhof
- 11 -Rathaus
- 12 -Leierndorfer Str.
- 19 Niederleierndorf Feuerwehrhaus
- 20 -Weinbergstr.
- 21 Oberleierndorf
- 22 Langquaid Leierndorfer Str.
- 23 -Marktplatz
- 24 -Rottenburger Str.
- 26 -Wendeplatz

Montag - Freitag											
07											
08											
09											
10											
11	39	A	T								
12	53	B	T								
13											
14											
15	22	T	sMM								
16											
17											
18											
19											

Gültig ab 14.06.2026

**T** = Tarifierkennung mit RBO Linie 6264    **B** = bis Schierling Rathaus    **sMM** = nur montags und mittwochs an Schultagen  
**A** = bis Schierling Leierndorfer Str.



**Montag - Freitag**

05									
06	10 <sup>B</sup>	56 <sup>AT</sup> <sub>s</sub>	57 <sup>C</sup>	59 <sup>AT2</sup> <sub>sf</sub>					
07									
08									
09									
10									
11									
12									
13									
14	16 <sup>D</sup>	38 <sup>FR</sup>							
15	50 <sup>nFR</sup>								
16									
17									
18									
19									

Am 24.12. und 31.12. Verkehr wie an Samstagen falls diese Tage nicht auf einen Sonntag fallen. Einschränkungen Gültig ab 14.06.2026  
 hierzu entnehmen Sie bitte der Tagespresse oder unter [www.rvv.de](http://www.rvv.de)

**A - C** = Fahrwege

**T** = Tarifierkennung mit RBO Linie 6264

**T2** = Tarifierkennung mit RBO Linie 6264 ab Schierling Leierndorfer Straße

**D** = fährt abweichenden Weg

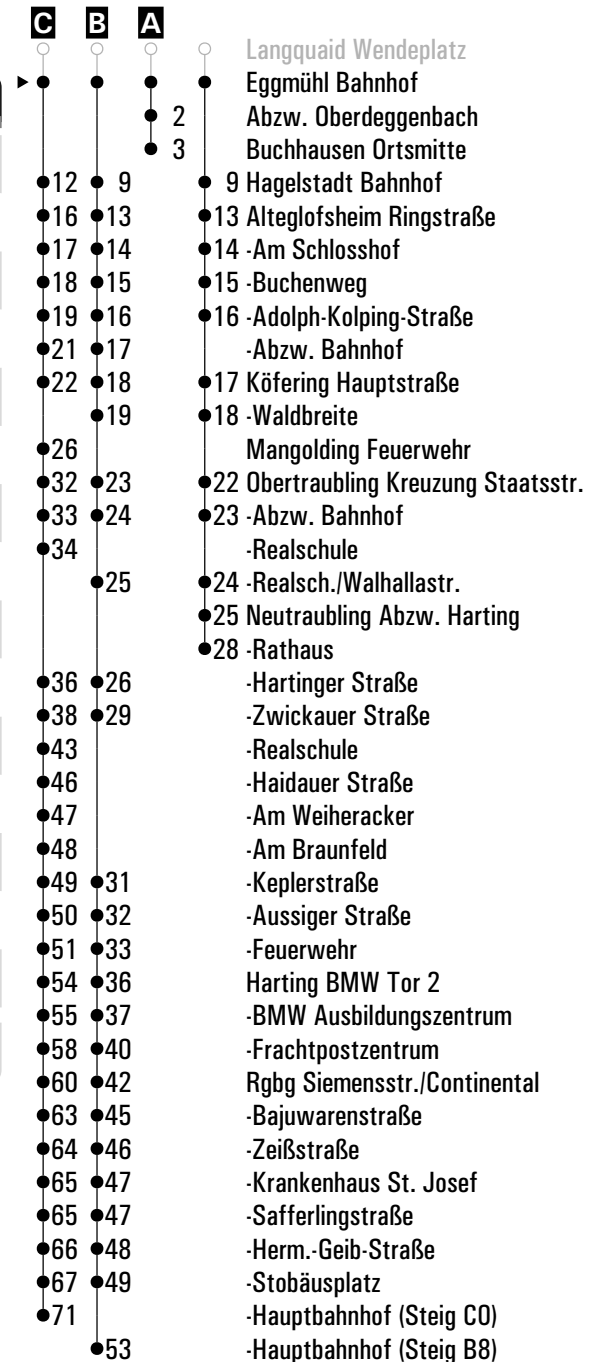
**nFR** = nicht freitags

**s** = nur an Schultagen

**sf** = nur an schulfreien Tagen

**FR** = nur freitags

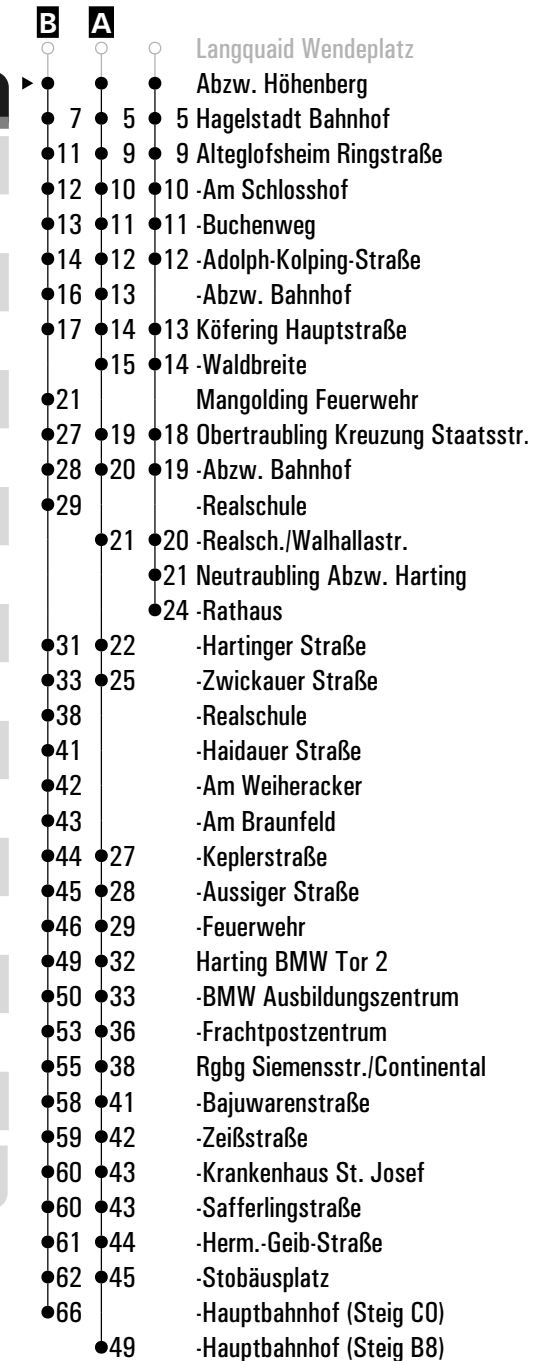
Fahrwege mit Fahrzeit in Minuten







Montag - Freitag											
05											
06	14 <sup>A</sup>										
07	02 <sup>B</sup>										
08											
09											
10											
11											
12											
13											
14	42 <sup>FR</sup>										
15	54 <sup>nFR</sup>										
16											
17											
18											
19											
20											
21											



Am 24.12. und 31.12. Verkehr wie an Samstagen falls diese Tage nicht auf einen Sonntag fallen. Einschränkungen hierzu entnehmen Sie bitte der Tagespresse oder unter [www.rvv.de](http://www.rvv.de) Gültig ab 14.06.2026

**A - B** = Fahrwege      **nFR** = nicht freitags      **FR** = nur freitags





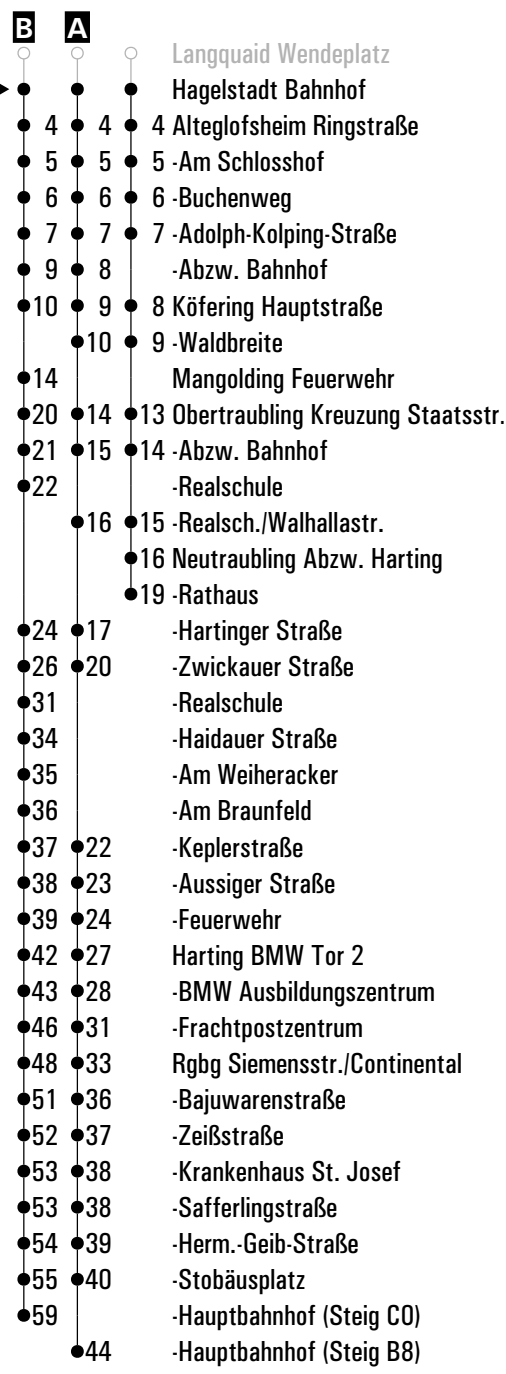
**Montag - Freitag**

05																				
06	19 <sup>A</sup>																			
07	09 <sup>B</sup>																			
08																				
09																				
10																				
11																				
12																				
13																				
14	47 <sup>FR</sup>																			
15	59 <sup>nFR</sup>																			
16																				
17																				
18																				
19																				
20																				
21																				

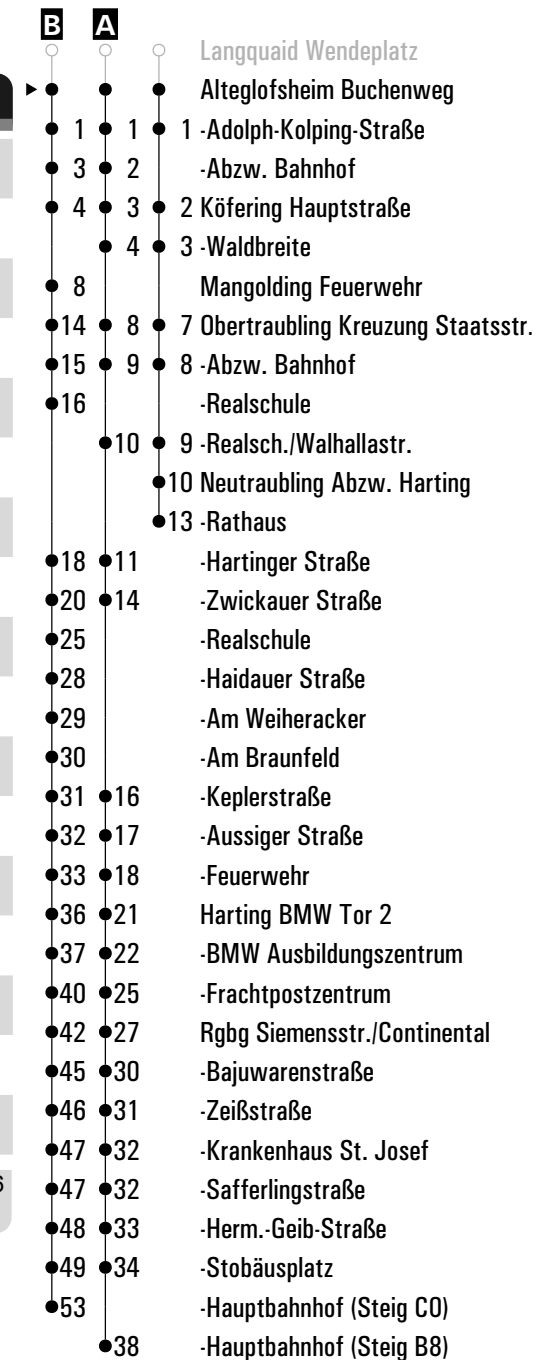
Am 24.12. und 31.12. Verkehr wie an Samstagen falls diese Tage nicht auf einen Sonntag fallen. Einschränkungen hierzu Gültig ab 14.06.2026 entnehmen Sie bitte der Tagespresse oder unter [www.rvv.de](http://www.rvv.de)

**A - B** = Fahrwege      **nFR** = nicht freitags      **FR** = nur freitags

Fahrwege mit Fahrzeit in Minuten



Montag - Freitag	
05	
06	25 <sup>A</sup>
07	15 <sup>B</sup>
08	
09	
10	
11	
12	
13	
14	53 <sup>FR</sup>
15	
16	05 <sup>nFR</sup>
17	
18	
19	
20	
21	



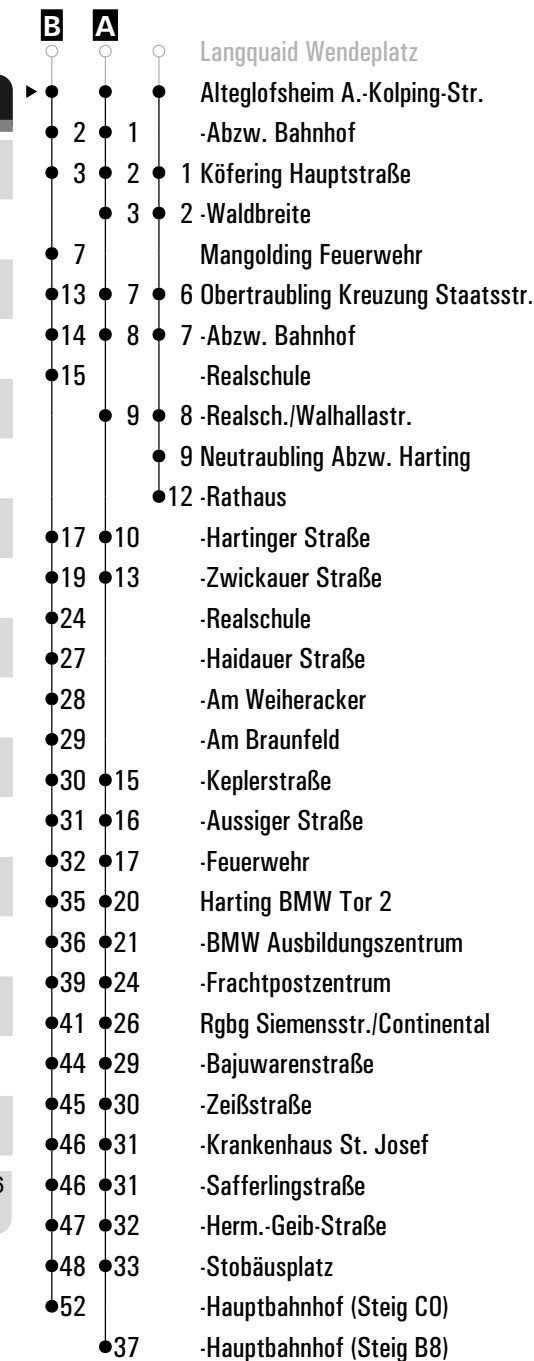
Am 24.12. und 31.12. Verkehr wie an Samstagen falls diese Tage nicht auf einen Sonntag fallen. Einschränkungen hierzu Gültig ab 14.06.2026 entnehmen Sie bitte der Tagespresse oder unter [www.rvv.de](http://www.rvv.de)

**A - B** = Fahrwege

**nFR** = nicht freitags

**FR** = nur freitags

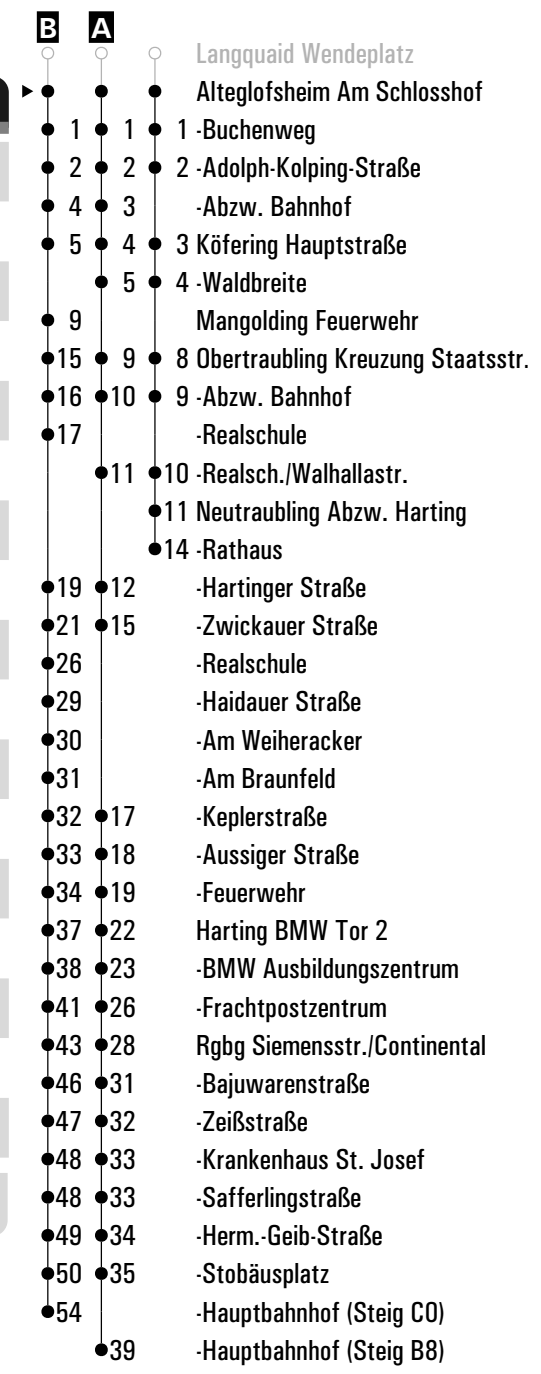
Montag - Freitag											
05											
06	26 <sup>A</sup>										
07	16 <sup>B</sup>										
08											
09											
10											
11											
12											
13											
14	54 <sup>FR</sup>										
15											
16	06 <sup>nFR</sup>										
17											
18											
19											
20											
21											



Am 24.12. und 31.12. Verkehr wie an Samstagen falls diese Tage nicht auf einen Sonntag fallen. Einschränkungen hierzu Gültig ab 14.06.2026 entnehmen Sie bitte der Tagespresse oder unter [www.rvv.de](http://www.rvv.de)

**A - B** = Fahrwege      **nFR** = nicht freitags      **FR** = nur freitags

Montag - Freitag	
05	
06	24 <sup>A</sup>
07	14 <sup>B</sup>
08	
09	
10	
11	
12	
13	
14	52 <sup>FR</sup>
15	
16	04 <sup>nFR</sup>
17	
18	
19	
20	
21	



Am 24.12. und 31.12. Verkehr wie an Samstagen falls diese Tage nicht auf einen Sonntag fallen. Einschränkungen hierzu Gültig ab 14.06.2026 entnehmen Sie bitte der Tagespresse oder unter [www.rvv.de](http://www.rvv.de)

**A - B** = Fahrwege      **nFR** = nicht freitags      **FR** = nur freitags



Montag - Freitag	
05	
06	27
07	18 <sup>A</sup>
08	
09	
10	
11	
12	
13	
14	

- A** ○ Langquaid Wendeplatz
- ▶ ● Alteglofsheim Abzw. Bahnhof
- 1 Köfering Hauptstraße
- 2 -Waldbreite
- 5 Mangolding Feuerwehr
- 11 6 Obertraubling Kreuzung Staatsstr.
- 12 7 -Abzw. Bahnhof
- 13 -Realschule
- 8 -Realsch./Walhallastr.
- 15 9 Neutraubling Hartinger Straße
- 17 12 -Zwickauer Straße
- 22 -Realschule
- 25 -Haidauer Straße
- 26 -Am Weiheracker
- 27 -Am Braunfeld
- 28 14 -Keplerstraße
- 29 15 -Aussiger Straße
- 30 16 -Feuerwehr
- 33 19 Harting BMW Tor 2
- 34 20 -BMW Ausbildungszentrum
- 37 23 -Frachtpostzentrum
- 39 25 Rgbg Siemensstr./Continental
- 42 28 -Bajuwarenstraße
- 43 29 -Zeißstraße
- 44 30 -Krankenhaus St. Josef
- 44 30 -Safferlingstraße
- 45 31 -Herm.-Geib-Straße
- 46 32 -Stobäusplatz
- 50 -Hauptbahnhof (Steig C0)
- 36 -Hauptbahnhof (Steig B8)

Am 24.12. und 31.12. Verkehr wie an Samstagen falls diese Tage nicht auf einen Sonntag fallen. Einschränkungen hierzu entnehmen Sie bitte der Tagespresse oder unter [www.rvv.de](http://www.rvv.de) Gültig ab 14.06.2026

**A** = fährt A











Montag - Freitag												
05												
06	35 <sup>A</sup>											
07												
08												
09												
10												
11												
12												
13												
14												
15	02 <sup>FR</sup>											
16	14 <sup>nFR</sup>											
17												
18												
19												
20												
21												



Am 24.12. und 31.12. Verkehr wie an Samstagen falls diese Tage nicht auf einen Sonntag fallen. Einschränkungen hierzu entnehmen Sie bitte der Tagespresse oder unter [www.rvv.de](http://www.rvv.de) Gültig ab 14.06.2026

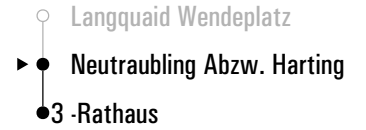
**A** = fährt A      **nFR** = nicht freitags      **FR** = nur freitags



**Montag - Freitag**

09								
10								
11								
12								
13								
14								
15	03 <sup>FR</sup>							
16	15 <sup>nFR</sup>							
17								
18								
19								
20								
21								

Fahrwege mit Fahrzeit in Minuten



Am 24.12. und 31.12. Verkehr wie an Samstagen falls diese Tage nicht auf einen Sonntag fallen. Einschränkungen hierzu entnehmen Sie bitte der Tagespresse oder unter [www.rvv.de](http://www.rvv.de) Gültig ab 14.06.2026

**nFR** = nicht freitags      **FR** = nur freitags





**Montag - Freitag**

05

06

39

07

35<sup>A</sup>

08

09

10

11

12

13

14

Am 24.12. und 31.12. Verkehr wie an Samstagen falls diese Tage nicht auf einen Sonntag fallen. Einschränkungen hierzu entnehmen Sie bitte der Tagespresse oder unter [www.rvv.de](http://www.rvv.de) Gültig ab 14.06.2026

**A** = fährt A

Fahrwege mit Fahrzeit in Minuten

- A** ○ Langquaid Wendeplatz
- ▶ ● Neutraubling Zwickauer Straße
- 5 -Realschule
- 8 -Haidauer Straße
- 9 -Am Weiheracker
- 10 -Am Braunfeld
- 11 ● 2 -Keplerstraße
- 12 ● 3 -Aussiger Straße
- 13 ● 4 -Feuerwehr
- 16 ● 7 Harting BMW Tor 2
- 17 ● 8 -BMW Ausbildungszentrum
- 20 ● 11 -Frachtpostzentrum
- 22 ● 13 Rgbg Siemensstr./Continental
- 25 ● 16 -Bajuwarenstraße
- 26 ● 17 -Zeißstraße
- 27 ● 18 -Krankenhaus St. Josef
- 27 ● 18 -Safferlingstraße
- 28 ● 19 -Herm.-Geib-Straße
- 29 ● 20 -Stobäusplatz
- 33 ● -Hauptbahnhof (Steig C0)
- 24 -Hauptbahnhof (Steig B8)



**Montag - Freitag**

05

06

07 **43**<sup>31</sup>

08

09

10

11

Fahrwege mit Fahrzeit in Minuten

- Langquaid Wendeplatz
- ▶ ● Neutraubling Haidauer Straße
- 1 -Am Weiheracker
- 2 -Am Braunfeld
- 3 -Keplerstraße
- 4 -Aussiger Straße
- 5 -Feuerwehr
- 8 Harting BMW Tor 2
- 9 -BMW Ausbildungszentrum
- 12 -Frachtpostzentrum
- 14 Rgbg Siemensstr./Continental
- 17 -Bajuwarenstraße
- 18 -Zeißstraße
- 19 -Krankenhaus St. Josef
- 19 -Safferlingstraße
- 20 -Herm.-Geib-Straße
- 21 -Stobäusplatz
- 25 -Hauptbahnhof

Am 24.12. und 31.12. Verkehr wie an Samstagen falls diese Tage nicht auf einen Sonntag fallen. Einschränkungen hierzu entnehmen Sie bitte der Tagespresse oder unter [www.rvv.de](http://www.rvv.de) Gültig ab 14.06.2026

**31** = Bus fährt ab dieser Haltestelle weiter als Linie 31



Montag - Freitag	
08	
09	
10	
11	
12	54 <b>VF*</b>
13	
14	
15	

Gültig ab 14.06.2026

**VF\*** = am letzten Schultag vor den Weihnachts-, Oster- und Pfingstferien sowie am ersten Schultag nach den Sommerferien um 1:30 Std., am letzten Schultag vor den Sommerferien um 2:40 Std. früher

- Regensburg Hauptbahnhof
- ▶ ● Neutraubling Abzw. Harting
- 3 -Feuerwehr
- 4 -Aussiger Straße
- 7 -Realschule
- 10 -Haidauer Straße
- 13 -Keplerstraße
- 16 -Zwickauer Straße
- 18 -Hartinger Straße
- 19 Obertraubling Realschule
- 22 -Abzw. Bahnhof
- 23 -Kreuzung Staatsstraße
- 25 Köfering Waldbreite
- 26 -Hauptstraße
- 27 Alteglofsheim Abzw. Bahnhof
- 28 -Adolph-Kolping-Straße
- 29 -Buchenweg
- 30 -Am Schlosshof
- 31 -Ringstraße
- 34 Hagelstadt Bahnhof
- 36 Abzweigung Einhausen
- 37 Abzw. Höhenberg
- 42 Eggmühl Seniorenheim
- 44 -Zaitzkofener Str.
- 46 -Bahnhof
- 48 Walkenstetten
- 49 Schierling Spitzwegstraße
- 50 -BayWa
- 51 -Buchhausener Str.
- 52 -Mannsdorfer Str.
- 53 -Stifterstraße
- 54 -Abzw. Bahnhof
- 55 -Rathaus
- 56 -Leierndorfer Str.
- 61 Niederleierndorf Feuerwehrhaus
- 62 -Weinbergstr.
- 63 Oberleierndorf
- 65 Langquaid Leierndorfer Str.
- 66 -Marktplatz
- 67 -Rottenburger Str.
- 68 -Wendepplatz



Montag - Freitag	
08	
09	
10	
11	
12	58 <sup>VF*</sup>
13	
14	
15	

Gültig ab 14.06.2026

**VF\*** = am letzten Schultag vor den Weihnachts-, Oster- und Pfingstferien sowie am ersten Schultag nach den Sommerferien um 1:30 Std., am letzten Schultag vor den Sommerferien um 2:40 Std. früher

- Regensburg Hauptbahnhof
- ▶ ● Neutraubling Aussiger Straße
- 3 -Realschule
- 6 -Haidauer Straße
- 9 -Keplerstraße
- 12 -Zwickauer Straße
- 14 -Hartinger Straße
- 15 Obertraubling Realschule
- 18 -Abzw. Bahnhof
- 19 -Kreuzung Staatsstraße
- 21 Köfering Waldbreite
- 22 -Hauptstraße
- 23 Altglofsheim Abzw. Bahnhof
- 24 -Adolph-Kolping-Straße
- 25 -Buchenweg
- 26 -Am Schlosshof
- 27 -Ringstraße
- 30 Hagelstadt Bahnhof
- 32 Abzweigung Einhausen
- 33 Abzw. Höhenberg
- 38 Eggmühl Seniorenheim
- 40 -Zaitzkofener Str.
- 42 -Bahnhof
- 44 Walkenstetten
- 45 Schierling Spitzwegstraße
- 46 -BayWa
- 47 -Buchhausener Str.
- 48 -Mannsdorfer Str.
- 49 -Stifterstraße
- 50 -Abzw. Bahnhof
- 51 -Rathaus
- 52 -Leierndorfer Str.
- 57 Niederleierndorf Feuerwehrhaus
- 58 -Weinbergstr.
- 59 Oberleierndorf
- 61 Langquaid Leierndorfer Str.
- 62 -Marktplatz
- 63 -Rottenburger Str.
- 64 -Wendepplatz







Montag - Freitag	
10	
11	
12	
13	01 <b>VF*</b>
14	
15	
16	25 <b>A</b> <b>nFR</b>
17	
18	
19	

Gültig ab 14.06.2026

**A** = fährt A

**VF\*** = am letzten Schultag vor den Weihnachts-, Oster- und Pfingstferien sowie am ersten Schultag nach den Sommerferien um 1:30 Std., am letzten Schultag vor den Sommerferien um 2:40 Std. früher

**nFR** = nicht freitags

- A** ○ Regensburg Hauptbahnhof
- Neutraubling Realschule
- 3 ● 3-Haidauer Straße
- 6 ● 6-Keplerstraße
- 9 ● 9-Zwickauer Straße
- 8 ● 11-Harteringer Straße
- 12 ● 12-Obertraubling Realschule
- 9 ● -Realsch./Walhallastr.
- 10 ● 15-Abzw. Bahnhof
- 11 ● 16-Kreuzung Staatsstraße
- 13 ● 18-Köfering Waldbreite
- 14 ● 19-Hauptstraße
- 15 ● 20-Altteglofsheim Abzw. Bahnhof
- 16 ● 21-Adolph-Kolping-Straße
- 17 ● 22-Buchenweg
- 18 ● 23-Am Schlossohof
- 19 ● 24-Ringstraße
- 21 ● 27-Hagelstadt Bahnhof
- 23 ● 29-Abzweigung Einhausen
- 24 ● 30-Abzw. Höhenberg
- 29 ● 35-Eggmühl Seniorenheim
- 31 ● 37-Zaitzkofener Str.
- 33 ● 39-Bahnhof
- 34 ● 41-Walkenstetten
- 35 ● 42-Schierling Spitzwegstraße
- 36 ● 43-BayWa
- 37 ● 44-Buchhausener Str.
- 38 ● 45-Mannsdorfer Str.
- 39 ● 46-Stifterstraße
- 40 ● 47-Abzw. Bahnhof
- 41 ● 48-Rathaus
- 42 ● 49-Leierndorfer Str.
- 47 ● 54-Niederleierndorf Feuerwehrhaus
- 48 ● 55-Weinbergstr.
- 49 ● 56-Oberleierndorf
- 51 ● 58-Langquaid Leierndorfer Str.
- 52 ● 59-Marktplatz
- 53 ● 60-Rottenburger Str.
- 54 ● 61-Wendeplatz

**RVV 25** <sup>H</sup> Neutraubling Haidauer Straße Steig 2  
 ▶ Eggmühl Bahnhof ▶ Langquaid Wendeplatz

Montag - Freitag													
09													
10													
11													
12													
13	04 <sup>vF*</sup>												
14													
15													
16	28 <sup>A</sup> <sub>nFR</sub>												
17													
18													
19													

Gültig ab 14.06.2026

**A** = fährt A  
**vF\*** = am letzten Schultag vor den Weihnachts-, Oster- und Pfingstferien sowie am ersten Schultag nach den Sommerferien um 1:30 Std., am letzten Schultag vor den Sommerferien um 2:40 Std. früher  
**nFR** = nicht freitags

- Fahrwege mit Fahrzeit in Minuten
- A** ○ Regensburg Hauptbahnhof
  - ▶ ● Neutraubling Haidauer Straße
  - 3-Keplerstraße
  - 3 ● 6-Zwickauer Straße
  - 5 ● 8-Hartinger Straße
  - 9 Obertraubling Realschule
  - 6 -Realsch./Walhallastr.
  - 7 ● 12-Abzw. Bahnhof
  - 8 ● 13-Kreuzung Staatsstraße
  - 10 ● 15 Köfering Waldbreite
  - 11 ● 16-Hauptstraße
  - 12 ● 17 Alteglofsheim Abzw. Bahnhof
  - 13 ● 18-Adolph-Kolping-Straße
  - 14 ● 19-Buchenweg
  - 15 ● 20-Am Schlosshof
  - 16 ● 21-Ringstraße
  - 18 ● 24 Hagelstadt Bahnhof
  - 20 ● 26 Abzweigung Einhausen
  - 21 ● 27 Abzw. Höhenberg
  - 26 ● 32 Eggmühl Seniorenheim
  - 28 ● 34-Zaitzkofener Str.
  - 30 ● 36-Bahnhof
  - 31 ● 38 Walkenstetten
  - 32 ● 39 Schierling Spitzwegstraße
  - 33 ● 40-BayWa
  - 34 ● 41-Buchhausener Str.
  - 35 ● 42-Mannsdorfer Str.
  - 36 ● 43-Stifterstraße
  - 37 ● 44-Abzw. Bahnhof
  - 38 ● 45-Rathaus
  - 39 ● 46-Leierdorfer Str.
  - 44 ● 51 Niederleierndorf Feuerwehrhaus
  - 45 ● 52-Weinbergstr.
  - 46 ● 53 Oberleierndorf
  - 48 ● 55 Langquaid Leierdorfer Str.
  - 49 ● 56-Marktplatz
  - 50 ● 57-Rottenburger Str.
  - 51 ● 58-Wendeplatz



**Montag - Freitag**

10													
11													
12													
13	07 <sup>vF*</sup>												
14													
15													
16													

Gültig ab 14.06.2026

**vF\*** = am letzten Schultag vor den Weihnachts-, Oster- und Pfingstferien sowie am ersten Schultag nach den Sommerferien um 1:30 Std., am letzten Schultag vor den Sommerferien um 2:40 Std. früher

Fahrwege mit Fahrzeit in Minuten

- Regensburg Hauptbahnhof
- ● Neutraubling Keplerstraße
- 3 -Zwickauer Straße
- 5 -Harteringer Straße
- 6 Obertraubling Realschule
- 9 -Abzw. Bahnhof
- 10 -Kreuzung Staatsstraße
- 12 Köfering Waldbreite
- 13 -Hauptstraße
- 14 Alteglofsheim Abzw. Bahnhof
- 15 -Adolph-Kolping-Straße
- 16 -Buchenweg
- 17 -Am Schlosshof
- 18 -Ringstraße
- 21 Hagelstadt Bahnhof
- 23 Abzweigung Einhausen
- 24 Abzw. Höhenberg
- 29 Eggmühl Seniorenheim
- 31 -Zaitzkofener Str.
- 33 -Bahnhof
- 35 Walkenstetten
- 36 Schierling Spitzwegstraße
- 37 -BayWa
- 38 -Buchhausener Str.
- 39 -Mannsdorfer Str.
- 40 -Stifterstraße
- 41 -Abzw. Bahnhof
- 42 -Rathaus
- 43 -Leierndorfer Str.
- 48 Niederleierndorf Feuerwehrhaus
- 49 -Weinbergstr.
- 50 Oberleierndorf
- 52 Langquaid Leierndorfer Str.
- 53 -Marktplatz
- 54 -Rottenburger Str.
- 55 -Wendeplatz

Montag - Freitag	
10	
11	
12	
13	10 <b>A</b> <b>vF*</b>
14	
15	15 <b>FR</b>
16	31 <b>nFR</b>
17	
18	

Gültig ab 14.06.2026

**A** = fährt A

**vF\*** = am letzten Schultag vor den Weihnachts-, Oster- und Pfingstferien sowie am ersten Schultag nach den Sommerferien um 1:30 Std., am letzten Schultag vor den Sommerferien um 2:40 Std. früher

**nFR** = nicht freitags

**FR** = nur freitags

- A** ○ Regensburg Hauptbahnhof
- ▶ ● Neutraubling Zwickauer Straße
- 2 ● 2 -Harteringer Straße
- 3 ● Obertraubling Realschule
- ● 3 -Realsch./Walhallastr.
- 6 ● 4 -Abzw. Bahnhof
- 7 ● 5 -Kreuzung Staatsstraße
- 9 ● 7 Köfering Waldbreite
- 10 ● 8 -Hauptstraße
- 11 ● 9 Alteglofshiem Abzw. Bahnhof
- 12 ● 10 -Adolph-Kolping-Straße
- 13 ● 11 -Buchenweg
- 14 ● 12 -Am Schlosshof
- 15 ● 13 -Ringstraße
- 18 ● 17 Hagelstadt Bahnhof
- 20 ● 19 Abzweigung Einhausen
- 21 ● 20 Abzw. Höhenberg
- 26 ● 25 Eggmühl Seniorenheim
- 28 ● 27 -Zaitzkofener Str.
- 30 ● 29 -Bahnhof
- 32 ● 31 Walkenstetten
- 33 ● 32 Schierling Spitzwegstraße
- 34 ● 33 -BayWa
- 35 ● 34 -Buchhausener Str.
- 36 ● 35 -Mannsdorfer Str.
- 37 ● 36 -Stifterstraße
- 38 ● 37 -Abzw. Bahnhof
- 39 ● 38 -Rathaus
- 40 ● 39 -Leierndorfer Str.
- 45 ● 44 Niederleierndorf Feuerwehrhaus
- 46 ● 45 -Weinbergstr.
- 47 ● 46 Oberleierndorf
- 49 ● 48 Langquaid Leierndorfer Str.
- 50 ● 49 -Marktplatz
- 51 ● 50 -Rottenburger Str.
- 52 ● 51 -Wendepplatz

Montag - Freitag	
10	
11	
12	
13	12 <sup>A</sup> VF*
14	
15	17 <sup>FR</sup>
16	33 <sup>nFR</sup>
17	
18	

Gültig ab 14.06.2026

**A** = fährt A

**VF\*** = am letzten Schultag vor den Weihnachts-, Oster- und Pfingstferien sowie am ersten Schultag nach den Sommerferien um 1:30 Std., am letzten Schultag vor den Sommerferien um 2:40 Std. früher

**nFR** = nicht freitags

**FR** = nur freitags

- A** ○ Regensburg Hauptbahnhof
- ▶ ● Neutraubling Hartinger Straße
- 1 ● Obertraubling Realschule
- 1 ● -Realsch./Walhallastr.
- 4 ● 2 -Abzw. Bahnhof
- 5 ● 3 -Kreuzung Staatsstraße
- 7 ● 5 Köfering Waldbreite
- 8 ● 6 -Hauptstraße
- 9 ● 7 Alteglöfshaus Abzw. Bahnhof
- 10 ● 8 -Adolph-Kolping-Straße
- 11 ● 9 -Buchenweg
- 12 ● 10 -Am Schlosshof
- 13 ● 11 -Ringstraße
- 16 ● 15 Hagelstadt Bahnhof
- 18 ● 17 Abzweigung Einhausen
- 19 ● 18 Abzw. Höhenberg
- 24 ● 23 Eggmühl Seniorenheim
- 26 ● 25 -Zaitzkofener Str.
- 28 ● 27 -Bahnhof
- 30 ● 29 Walkenstetten
- 31 ● 30 Schierling Spitzwegstraße
- 32 ● 31 -BayWa
- 33 ● 32 -Buchhausener Str.
- 34 ● 33 -Mannsdorfer Str.
- 35 ● 34 -Stifterstraße
- 36 ● 35 -Abzw. Bahnhof
- 37 ● 36 -Rathaus
- 38 ● 37 -Leierndorfer Str.
- 43 ● 42 Niederleierndorf Feuerwehrhaus
- 44 ● 43 -Weinbergstr.
- 45 ● 44 Oberleierndorf
- 47 ● 46 Langquaid Leierndorfer Str.
- 48 ● 47 -Marktplatz
- 49 ● 48 -Rottenburger Str.
- 50 ● 49 -Wendeplatz





Montag - Freitag	
10	
11	
12	
13	16 <sup>VF*</sup>
14	
15	19 <sup>FR</sup>
16	35 <sup>nFR</sup>
17	
18	
19	

Gültig ab 14.06.2026

**VF\*** = am letzten Schultag vor den Weihnachts-, Oster- und Pfingstferien sowie am ersten Schultag nach den Sommerferien um 1:30 Std., am letzten Schultag vor den Sommerferien um 2:40 Std. früher

**nFR** = nicht freitags

**FR** = nur freitags

Fahrwege mit Fahrzeit in Minuten

- Regensburg Hauptbahnhof
- ▶ ● Obertraubling Abzw. Bahnhof
- 1 -Kreuzung Staatsstraße
- 3 Köfering Waldbreite
- 4 -Hauptstraße
- 5 Alteglofsheim Abzw. Bahnhof
- 6 -Adolph-Kolping-Straße
- 7 -Buchenweg
- 8 -Am Schlosshof
- 9 -Ringstraße
- 12 Hagelstadt Bahnhof
- 14 Abzweigung Einhausen
- 15 Abzw. Höhenberg
- 20 Eggmühl Seniorenheim
- 22 -Zaitzkofener Str.
- 24 -Bahnhof
- 26 Walkenstetten
- 27 Schierling Spitzwegstraße
- 28 -BayWa
- 29 -Buchhausener Str.
- 30 -Mannsdorfer Str.
- 31 -Stifterstraße
- 32 -Abzw. Bahnhof
- 33 -Rathaus
- 34 -Leierndorfer Str.
- 39 Niederleierndorf Feuerwehrhaus
- 40 -Weinbergstr.
- 41 Oberleierndorf
- 43 Langquaid Leierndorfer Str.
- 44 -Marktplatz
- 45 -Rottenburger Str.
- 46 -Wendeplatz

- Regensburg Hauptbahnhof
- Obertraubling Kreuzung Staatsstr.
- 2 Köfering Waldbreite
- 3 -Hauptstraße
- 4 Alteglofsheim Abzw. Bahnhof
- 5 -Adolph-Kolping-Straße
- 6 -Buchenweg
- 7 -Am Schlosshof
- 8 -Ringstraße
- 11 Hagelstadt Bahnhof
- 13 Abzweigung Einhausen
- 14 Abzw. Höhenberg
- 19 Eggmühl Seniorenheim
- 21 -Zaitzkofener Str.
- 23 -Bahnhof
- 25 Walkenstetten
- 26 Schierling Spitzwegstraße
- 27 -BayWa
- 28 -Buchhausener Str.
- 29 -Mannsdorfer Str.
- 30 -Stifterstraße
- 31 -Abzw. Bahnhof
- 32 -Rathaus
- 33 -Leierdorfer Str.
- 38 Niederleierndorf Feuerwehrhaus
- 39 -Weinbergstr.
- 40 Oberleierndorf
- 42 Langquaid Leierdorfer Str.
- 43 -Marktplatz
- 44 -Rottenburger Str.
- 45 -Wendeplatz

Montag - Freitag	
10	
11	
12	
13	17 <sup>VF*</sup>
14	
15	20 <sup>FR</sup>
16	36 <sup>nFR</sup>
17	
18	
19	

Gültig ab 14.06.2026

**VF\*** = am letzten Schultag vor den Weihnachts-, Oster- und Pfingstferien sowie am ersten Schultag nach den Sommerferien um 1:30 Std., am letzten Schultag vor den Sommerferien um 2:40 Std. früher

**nFR** = nicht freitags

**FR** = nur freitags







**Montag - Freitag**

10																				
11																				
12																				
13	21	<b>VF*</b>																		
14																				
15	24	<b>FR</b>																		
16	40	<b>nFR</b>																		
17																				
18																				
19																				

Gültig ab 14.06.2026

**VF\*** = am letzten Schultag vor den Weihnachts-, Oster- und Pfingstferien sowie am ersten Schultag nach den Sommerferien um 1:30 Std., am letzten Schultag vor den Sommerferien um 2:40 Std. früher

**nFR** = nicht freitags

**FR** = nur freitags

Fahrwege mit Fahrzeit in Minuten

- Regensburg Hauptbahnhof
- ▶ ● Alteglöfshaus Abzw. Bahnhof
- 1 -Adolph-Kolping-Straße
- 2 -Buchenweg
- 3 -Am Schlosshof
- 4 -Ringstraße
- 7 Hagelstadt Bahnhof
- 9 Abzweigung Einhausen
- 10 Abzw. Höhenberg
- 15 Eggmühl Seniorenheim
- 17 -Zaitzkofener Str.
- 19 -Bahnhof
- 21 Walkenstetten
- 22 Schierling Spitzwegstraße
- 23 -BayWa
- 24 -Buchhausener Str.
- 25 -Mannsdorfer Str.
- 26 -Stifterstraße
- 27 -Abzw. Bahnhof
- 28 -Rathaus
- 29 -Leierndorfer Str.
- 34 Niederleierndorf Feuerwehrhaus
- 35 -Weinbergstr.
- 36 Oberleierndorf
- 38 Langquaid Leierndorfer Str.
- 39 -Marktplatz
- 40 -Rottenburger Str.
- 41 -Wendeplatz

Montag - Freitag	
10	
11	
12	
13	22 <sup>VF*</sup>
14	
15	25 <sup>FR</sup>
16	41 <sup>nFR</sup>
17	
18	
19	

Gültig ab 14.06.2026

**VF\*** = am letzten Schultag vor den Weihnachts-, Oster- und Pfingstferien sowie am ersten Schultag nach den Sommerferien um 1:30 Std., am letzten Schultag vor den Sommerferien um 2:40 Std. früher

**nFR** = nicht freitags

**FR** = nur freitags

- Regensburg Hauptbahnhof
- ▶ ● Alteglofsheim A.-Kolping-Str.
- 1 -Buchenweg
- 2 -Am Schlosshof
- 3 -Ringstraße
- 6 Hagelstadt Bahnhof
- 8 Abzweigung Einhausen
- 9 Abzw. Höhenberg
- 14 Eggmühl Seniorenheim
- 16 -Zaitzkofener Str.
- 18 -Bahnhof
- 20 Walkenstetten
- 21 Schierling Spitzwegstraße
- 22 -BayWa
- 23 -Buchhausener Str.
- 24 -Mannsdorfer Str.
- 25 -Stifterstraße
- 26 -Abzw. Bahnhof
- 27 -Rathaus
- 28 -Leierndorfer Str.
- 33 Niederleierndorf Feuerwehrhaus
- 34 -Weinbergstr.
- 35 Oberleierndorf
- 37 Langquaid Leierndorfer Str.
- 38 -Marktplatz
- 39 -Rottenburger Str.
- 40 -Wendeplatz





Montag - Freitag	
10	
11	
12	
13	24 <sup>VF*</sup>
14	
15	27 <sup>FR</sup>
16	43 <sup>nFR</sup>
17	
18	
19	

Gültig ab 14.06.2026

**VF\*** = am letzten Schultag vor den Weihnachts-, Oster- und Pfingstferien sowie am ersten Schultag nach den Sommerferien um 1:30 Std., am letzten Schultag vor den Sommerferien um 2:40 Std. früher

**nFR** = nicht freitags

**FR** = nur freitags

- Regensburg Hauptbahnhof
- ▶ ● Alteglöfshof Am Schlosshof
- 1 -Ringstraße
- 4 Hagelstadt Bahnhof
- 6 Abzweigung Einhausen
- 7 Abzw. Höhenberg
- 12 Eggmühl Seniorenheim
- 14 -Zaitzkofener Str.
- 16 -Bahnhof
- 18 Walkenstetten
- 19 Schierling Spitzwegstraße
- 20 -BayWa
- 21 -Buchhausener Str.
- 22 -Mannsdofer Str.
- 23 -Stifterstraße
- 24 -Abzw. Bahnhof
- 25 -Rathaus
- 26 -Leierndorfer Str.
- 31 Niederleierndorf Feuerwehrhaus
- 32 -Weinbergstr.
- 33 Oberleierndorf
- 35 Langquaid Leierndorfer Str.
- 36 -Marktplatz
- 37 -Rottenburger Str.
- 38 -Wendeplatz

Montag - Freitag												
10												
11												
12												
13	28 <sup>vF*</sup>											
14												
15	32 <sup>FR</sup>											
16	46 <sup>nFR</sup>											
17												
18												
19												

Gültig ab 14.06.2026

**vF\*** = am letzten Schultag vor den Weihnachts-, Oster- und Pfingstferien sowie am ersten Schultag nach den Sommerferien um 1:30 Std., am letzten Schultag vor den Sommerferien um 2:40 Std. früher

**nFR** = nicht freitags

**FR** = nur freitags

- Regensburg Hauptbahnhof
- ● Hagelstadt Bahnhof
- 2 Abzweigung Einhausen
- 3 Abzw. Höhenberg
- 8 Eggmühl Seniorenheim
- 10 -Zaitzkofener Str.
- 12 -Bahnhof
- 14 Walkenstetten
- 15 Schierling Spitzwegstraße
- 16 -BayWa
- 17 -Buchhausener Str.
- 18 -Mannsdorfer Str.
- 19 -Stifterstraße
- 20 -Abzw. Bahnhof
- 21 -Rathaus
- 22 -Leierndorfer Str.
- 27 Niederleierndorf Feuerwehrhaus
- 28 -Weinbergstr.
- 29 Oberleierndorf
- 31 Langquaid Leierndorfer Str.
- 32 -Marktplatz
- 33 -Rottenburger Str.
- 34 -Wendeplatz

**Ⓜ Abzweigung Einhausen**  
**▶ Eggmühl Bahnhof ▶ Langquaid Wendeplatz**

Fahrwege mit Fahrzeit in Minuten

- Regensburg Hauptbahnhof
- ▶ ● Abzweigung Einhausen
- 1 Abzw. Höhenberg
- 6 Eggmühl Seniorenheim
- 8 -Zaitzkofener Str.
- 10 -Bahnhof
- 12 Walkenstetten
- 13 Schierling Spitzwegstraße
- 14 -BayWa
- 15 -Buchhausener Str.
- 16 -Mannsdorfer Str.
- 17 -Stifterstraße
- 18 -Abzw. Bahnhof
- 19 -Rathaus
- 20 -Leierndorfer Str.
- 25 Niederleierndorf Feuerwehrhaus
- 26 -Weinbergstr.
- 27 Oberleierndorf
- 29 Langquaid Leierndorfer Str.
- 30 -Marktplatz
- 31 -Rottenburger Str.
- 32 -Wendeplatz

Montag - Freitag											
10											
11											
12											
13	30										
14											
15	34										
16	48										
17											
18											
19											

Gültig ab 14.06.2026

**vF\*** = am letzten Schultag vor den Weihnachts-, Oster- und Pfingstferien sowie am ersten Schultag nach den Sommerferien um 1:30 Std., am letzten Schultag vor den Sommerferien um 2:40 Std. früher

**nFR** = nicht freitags

**FR** = nur freitags



**Montag - Freitag**

10																				
11																				
12																				
13	31	<b>vF*</b>																		
14																				
15	35	<b>FR</b>																		
16	49	<b>nFR</b>																		
17																				
18																				
19																				

Gültig ab 14.06.2026

**vF\*** = am letzten Schultag vor den Weihnachts-, Oster- und Pfingstferien sowie am ersten Schultag nach den Sommerferien um 1:30 Std., am letzten Schultag vor den Sommerferien um 2:40 Std. früher

**nFR** = nicht freitags

**FR** = nur freitags

Fahrwege mit Fahrzeit in Minuten

- Regensburg Hauptbahnhof
- ▶ ● Abzw. Höhenberg
- 5 Eggmühl Seniorenheim
- 7 -Zaitzkofener Str.
- 9 -Bahnhof
- 11 Walkenstetten
- 12 Schierling Spitzwegstraße
- 13 -BayWa
- 14 -Buchhausener Str.
- 15 -Mannsdorfer Str.
- 16 -Stifterstraße
- 17 -Abzw. Bahnhof
- 18 -Rathaus
- 19 -Leierndorfer Str.
- 24 Niederleierndorf Feuerwehrhaus
- 25 -Weinbergstr.
- 26 Oberleierndorf
- 28 Langquaid Leierndorfer Str.
- 29 -Marktplatz
- 30 -Rottenburger Str.
- 31 -Wendeplatz



Montag - Freitag

07												
08												
09												
10												
11	38	A	T									
12	51	B	T									
13												
14												
15	20	T	sMM									
16												
17												
18												
19												

Fahrwege mit Fahrzeit in Minuten

- Buchhausen Ortsmitte
- 2 Abzw. Oberdeggenbach
- 4 Eggmühl Bahnhof
- 6 Walkenstetten
- 7 Schierling Spitzwegstraße
- 8 -BayWa
- 9 -Buchhausener Str.
- 10 -Mannsdorfer Str.
- 11 -Stifterstraße
- 12 -Abzw. Bahnhof
- 13 -Rathaus
- 14 -Leierndorfer Str.
- 21 Niederleierndorf Feuerwehrhaus
- 22 -Weinbergstr.
- 23 Oberleierndorf
- 24 Langquaid Leierndorfer Str.
- 25 -Marktplatz
- 26 -Rottenburger Str.
- 28 -Wendeplatz

Gültig ab 14.06.2026

**T** = Tarifierkennung mit RBO Linie 6264    **B** = bis Schierling Rathaus    **sMM** = nur montags und mittwochs an Schultagen  
**A** = bis Schierling Leierndorfer Str.

Fahrwege mit Fahrzeit in Minuten

- Buchhausen Ortsmitte
- ▶ ● Abzw. Oberdeggenbach
- 2 Eggmühl Bahnhof
- 4 Walkenstetten
- 5 Schierling Spitzwegstraße
- 6 -BayWa
- 7 -Buchhausener Str.
- 8 -Mannsdorfer Str.
- 9 -Stifterstraße
- 10 -Abzw. Bahnhof
- 11 -Rathaus
- 12 -Leierndorfer Str.
- 19 Niederleierndorf Feuerwehrhaus
- 20 -Weinbergstr.
- 21 Oberleierndorf
- 22 Langquaid Leierndorfer Str.
- 23 -Marktplatz
- 24 -Rottenburger Str.
- 26 -Wendeplatz

Montag - Freitag											
07											
08											
09											
10											
11	39	A	T								
12	53	B	T								
13											
14											
15	22	T	sMM								
16											
17											
18											
19											

Gültig ab 14.06.2026

**T** = Tarifierkennung mit RBO Linie 6264    **B** = bis Schierling Rathaus    **sMM** = nur montags und mittwochs an Schultagen  
**A** = bis Schierling Leierndorfer Str.



Montag - Freitag	
10	
11	
12	
13	38 <sup>vF*</sup>
14	
15	42 <sup>FR</sup>
16	56 <sup>nFR</sup>
17	
18	
19	

Gültig ab 14.06.2026

**vF\*** = am letzten Schultag vor den Weihnachts-, Oster- und Pfingstferien sowie am ersten Schultag nach den Sommerferien um 1:30 Std., am letzten Schultag vor den Sommerferien um 2:40 Std. früher

**nFR** = nicht freitags

**FR** = nur freitags

Fahrwege mit Fahrzeit in Minuten

- Regensburg Hauptbahnhof
- ▶ ● Eggmühl Zaitzkofener Str.
- 2 -Bahnhof
- 4 Walkenstetten
- 5 Schierling Spitzwegstraße
- 6 -BayWa
- 7 -Buchhausener Str.
- 8 -Mannsdorfer Str.
- 9 -Stifterstraße
- 10 -Abzw. Bahnhof
- 11 -Rathaus
- 12 -Leierndorfer Str.
- 17 Niederleierndorf Feuerwehrhaus
- 18 -Weinbergstr.
- 19 Oberleierndorf
- 21 Langquaid Leierndorfer Str.
- 22 -Marktplatz
- 23 -Rottenburger Str.
- 24 -Wendeplatz

	Montag - Freitag			Samstag	Sonn-/Feiertag
05	26 <sup>A</sup>				
06					
07	04 <sup>A</sup>	32 <sup>D</sup>		44 <sup>A</sup> 44 <sup>D</sup>	
08	04 <sup>D</sup>			15 <sup>C</sup>	
09	06	43 <sup>D</sup>		06 <sup>A</sup>	06 <sup>A</sup>
10					
11	06	43 <sup>D</sup> 43 <sup>T</sup>		06	06
12	56 <sup>E</sup> 56 <sup>T</sup>				
13	06	41 <sup>VF*</sup>		06	06
14					
15	06	25 <sup>T</sup> 25 <sup>sMM</sup> 25 <sup>nFR</sup>	43 <sup>D</sup>	45 <sup>FR</sup>	06
16	45 <sup>D</sup>	58			
17	06	43		06	06
18	43 <sup>D</sup>				
19	06	43 <sup>B</sup>		06	06
20	43				43
21				06	

Gültig ab 14.06.2026

- A - C** = Fahrwege
- T** = Tarifierkennung mit RBO Linie 6264
- VF\*** = am letzten Schultag vor den Weihnachts-, Oster- und Pfingstferien sowie am ersten Schultag nach den Sommerferien um 1:30 Std., am letzten Schultag vor den Sommerferien um 2:40 Std. früher
- D** = bis Schierling Leierdorfer Str.
- E** = bis Schierling Rathaus
- nFR** = nicht freitags
- FR** = nur freitags
- sMM** = nur montags und mittwochs an Schultagen

Fahrwege mit Fahrzeit in Minuten



	Montag - Freitag				Samstag				Sonn-/Feiertag				
05	27 <sup>A</sup>												
06													
07	05 <sup>A</sup>	33 <sup>C</sup>			45 <sup>A/C</sup>								
08	05 <sup>C</sup>												
09	07	44 <sup>C</sup>			07 <sup>A</sup>				07 <sup>A</sup>				
10													
11	07	44 <sup>C/T</sup>			07				07				
12	57 <sup>D/T</sup>												
13	07	42 <sup>VF*</sup>			07				07				
14													
15	07	26 <sup>T/sMM/nFR</sup>	44 <sup>C</sup>	46 <sup>FR</sup>	07				07				
16	46 <sup>C</sup>	59 <sup>nFR</sup>											
17	07	44			07				07				
18	44 <sup>C</sup>												
19	07	44 <sup>B</sup>			07				07				
20	44								44				
21					07								

Gültig ab 14.06.2026

**A - B** = Fahrwege

**T** = Tarifierkennung mit RBO Linie 6264

**VF\*** = am letzten Schultag vor den Weihnachts-, Oster- und Pfingstferien sowie am ersten Schultag nach den Sommerferien um 1:30 Std., am letzten Schultag vor den Sommerferien um 2:40 Std. früher

**C** = bis Schierling Leierndorfer Str.

**D** = bis Schierling Rathaus

**nFR** = nicht freitags

**FR** = nur freitags

**sMM** = nur montags und mittwochs an Schultagen

Fahrwege mit Fahrzeit in Minuten



	Montag - Freitag				Samstag				Sonn-/Feiertag			
05	28 <sup>A</sup>											
06												
07	06 <sup>A</sup>		34 <sup>C</sup>		46 <sup>A/C</sup>							
08	06 <sup>C</sup>											
09	08		45 <sup>C</sup>		08 <sup>A</sup>				08 <sup>A</sup>			
10												
11	08		45 <sup>C/T</sup>		08				08			
12	58 <sup>D/T</sup>											
13	08		43 <sup>VF*</sup>		08				08			
14												
15	08		27 <sup>T/SMM</sup>		45 <sup>C</sup>		47 <sup>FR</sup>		08			
16	47 <sup>C</sup>											
17	00 <sup>nFR</sup>		08		45				08			
18	45 <sup>C</sup>											
19	08		45 <sup>B</sup>		08				08			
20	45								45			
21					08							

Gültig ab 14.06.2026

**A - B** = Fahrwege

**T** = Tarifierkennung mit RBO Linie 6264

**VF\*** = am letzten Schultag vor den Weihnachts-, Oster- und Pfingstferien sowie am ersten Schultag nach den Sommerferien um 1:30 Std., am letzten Schultag vor den Sommerferien um 2:40 Std. früher

**C** = bis Schierling Leierndorfer Str.

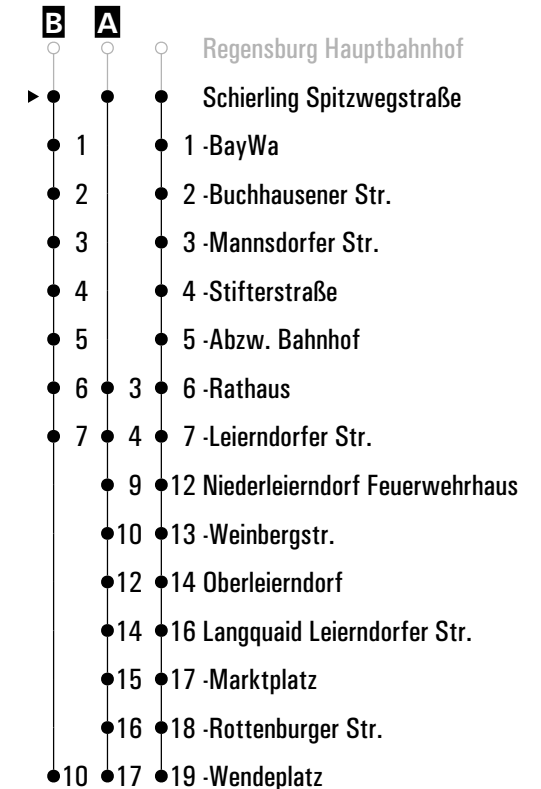
**D** = bis Schierling Rathaus

**nFR** = nicht freitags

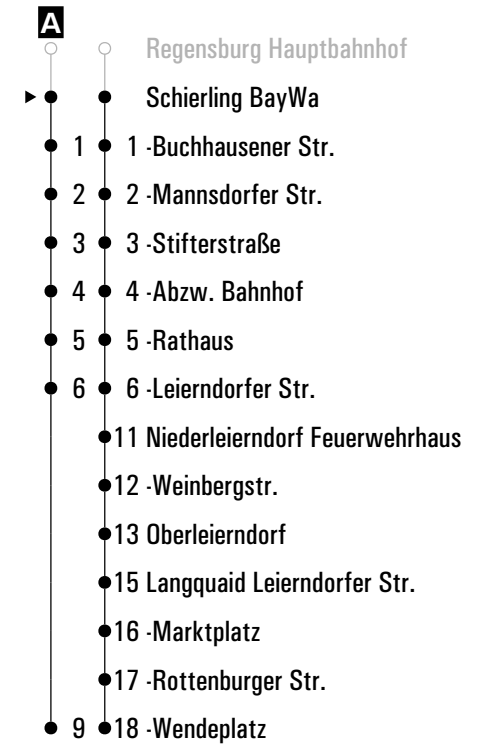
**FR** = nur freitags

**sSMM** = nur montags und mittwochs an Schultagen

Fahrwege mit Fahrzeit in Minuten




	Montag - Freitag				Samstag				Sonn-/Feiertag				
07	35 <sup>B</sup>												
08	07 <sup>B</sup>												
09	09	46 <sup>B</sup>											
10													
11	09	46 <sup>B</sup> <sub>T</sub>			09					09			
12	59 <sup>C</sup> <sub>T</sub>												
13	09	44 <sup>VF*</sup>			09					09			
14													
15	09	28 <sup>T</sup> <sub>sMM</sub>	46 <sup>B</sup>	48 <sup>FR</sup>	09					09			
16	48 <sup>B</sup>												
17	01 <sup>nFR</sup>	09	46		09					09			
18	46 <sup>B</sup>												
19	09	46 <sup>A</sup>			09					09			
20	46									46			
21					09								



Gültig ab 14.06.2026

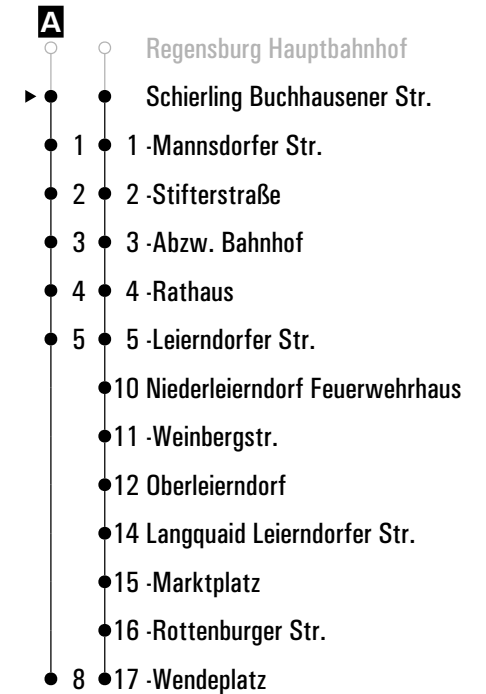
- A** = fährt A
- T** = Tarifierkennung mit RBO Linie 6264
- VF\*** = am letzten Schultag vor den Weihnachts-, Oster- und Pfingstferien sowie am ersten Schultag nach den Sommerferien um 1:30 Std., am letzten Schultag vor den Sommerferien um 2:40 Std. früher
- B** = bis Schierling Leierndorfer Str.
- C** = bis Schierling Rathaus
- nFR** = nicht freitags
- FR** = nur freitags
- sMM** = nur montags und mittwochs an Schultagen


	Montag - Freitag				Samstag				Sonn-/Feiertag				
07	36 <sup>B</sup>												
08	08 <sup>B</sup>												
09	10	47 <sup>B</sup>											
10													
11	10	47 <sup>B</sup> <sub>T</sub>			10					10			
12													
13	00 <sup>C</sup> <sub>T</sub>	10	45 <sup>VF*</sup>		10					10			
14													
15	10	29 <sup>T</sup> <sub>sMM</sub>	47 <sup>B</sup>	49 <sup>FR</sup>	10					10			
16	49 <sup>B</sup>												
17	02 <sup>nFR</sup>	10	47		10					10			
18	47 <sup>B</sup>												
19	10	47 <sup>A</sup>			10					10			
20	47									47			
21					10								

Gültig ab 14.06.2026

- A** = fährt A
- T** = Tarifierkennung mit RBO Linie 6264
- VF\*** = am letzten Schultag vor den Weihnachts-, Oster- und Pfingstferien sowie am ersten Schultag nach den Sommerferien um 1:30 Std., am letzten Schultag vor den Sommerferien um 2:40 Std. früher
- B** = bis Schierling Leierndorfer Str.
- C** = bis Schierling Rathaus
- nFR** = nicht freitags
- FR** = nur freitags
- sMM** = nur montags und mittwochs an Schultagen

Fahrwege mit Fahrzeit in Minuten




	Montag - Freitag				Samstag				Sonn-/Feiertag				
07	37 <sup>B</sup>												
08	09 <sup>B</sup>												
09	11	48 <sup>B</sup>											
10													
11	11	48 <sup>B</sup> <sub>T</sub>			11					11			
12													
13	01 <sup>C</sup> <sub>T</sub>	11	46 <sup>VF*</sup>		11					11			
14													
15	11	30 <sup>T</sup> <sub>sMM</sub>	48 <sup>B</sup>	50 <sup>FR</sup>	11					11			
16	50 <sup>B</sup>												
17	03 <sup>nFR</sup>	11	48		11					11			
18	48 <sup>B</sup>												
19	11	48 <sup>A</sup>			11					11			
20	48									48			
21					11								

Gültig ab 14.06.2026

- A** = fährt A
- T** = Tarifierkennung mit RBO Linie 6264
- VF\*** = am letzten Schultag vor den Weihnachts-, Oster- und Pfingstferien sowie am ersten Schultag nach den Sommerferien um 1:30 Std., am letzten Schultag vor den Sommerferien um 2:40 Std. früher
- B** = bis Schierling Leierdorfer Str.
- C** = bis Schierling Rathaus
- nFR** = nicht freitags
- FR** = nur freitags
- sMM** = nur montags und mittwochs an Schultagen

Fahrwege mit Fahrzeit in Minuten

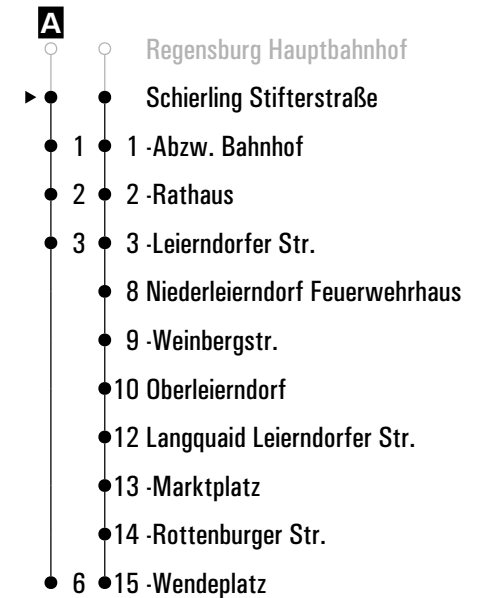


	Montag - Freitag				Samstag				Sonn-/Feiertag				
07	38 <sup>B</sup>												
08	10 <sup>B</sup>												
09	12	49 <sup>B</sup>											
10													
11	12	49 <sup>B</sup> <sub>T</sub>			12					12			
12													
13	02 <sup>C</sup> <sub>T</sub>	12	47 <sup>VF*</sup>		12					12			
14													
15	12	31 <sup>T</sup> <sub>sMM</sub>	49 <sup>B</sup>	51 <sup>FR</sup>	12					12			
16	51 <sup>B</sup>												
17	04 <sup>nFR</sup>	12	49		12					12			
18	49 <sup>B</sup>												
19	12	49 <sup>A</sup>			12					12			
20	49									49			
21					12								

Gültig ab 14.06.2026

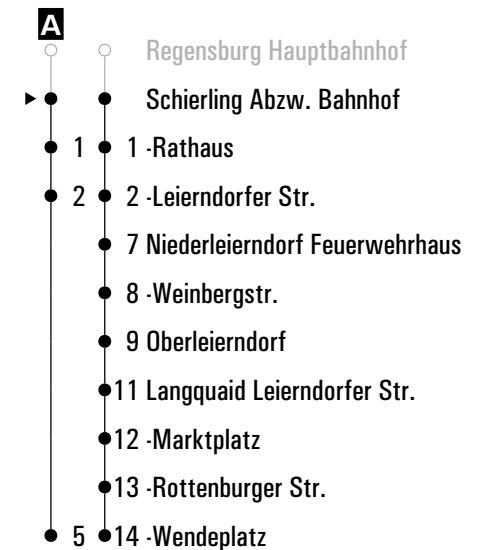
- A** = fährt A
- T** = Tarifierkennung mit RBO Linie 6264
- VF\*** = am letzten Schultag vor den Weihnachts-, Oster- und Pfingstferien sowie am ersten Schultag nach den Sommerferien um 1:30 Std., am letzten Schultag vor den Sommerferien um 2:40 Std. früher
- B** = bis Schierling Leierndorfer Str.
- C** = bis Schierling Rathaus
- nFR** = nicht freitags
- FR** = nur freitags
- sMM** = nur montags und mittwochs an Schultagen

Fahrwege mit Fahrzeit in Minuten




	Montag - Freitag				Samstag				Sonn-/Feiertag				
07	39 <sup>B</sup>												
08	11 <sup>B</sup>												
09	13	50 <sup>B</sup>											
10													
11	13	50 <sup>B</sup> <sub>T</sub>			13					13			
12													
13	03 <sup>C</sup> <sub>T</sub>	13	48 <sup>VF*</sup>		13					13			
14													
15	13	32 <sup>T</sup> <sub>sMM</sub>	50 <sup>B</sup>	52 <sup>FR</sup>	13					13			
16	52 <sup>B</sup>												
17	05 <sup>nFR</sup>	13	50		13					13			
18	50 <sup>B</sup>												
19	13	50 <sup>A</sup>			13					13			
20	50									50			
21					13								

Fahrwege mit Fahrzeit in Minuten



Gültig ab 14.06.2026

- A** = fährt A
- T** = Tarifierkennung mit RBO Linie 6264
- VF\*** = am letzten Schultag vor den Weihnachts-, Oster- und Pfingstferien sowie am ersten Schultag nach den Sommerferien um 1:30 Std., am letzten Schultag vor den Sommerferien um 2:40 Std. früher
- B** = bis Schierling Leierndorfer Str.
- C** = bis Schierling Rathaus
- nFR** = nicht freitags
- FR** = nur freitags
- sMM** = nur montags und mittwochs an Schultagen


	Montag - Freitag				Samstag				Sonn-/Feiertag				
05	31												
06													
07	09	40 <sup>B</sup>			49 <sup>B</sup>								
08	12 <sup>B</sup>												
09	14	51 <sup>B</sup>			11				11				
10													
11	14	51 <sup>B</sup> <sub>T</sub>			14				14				
12													
13	14	49 <sup>VF*</sup>			14				14				
14													
15	14	33 <sup>T</sup> <sub>sMM</sub>	51 <sup>B</sup>	53 <sup>FR</sup>	14				14				
16	53 <sup>B</sup>												
17	06 <sup>nFR</sup>	14	51		14				14				
18	51 <sup>B</sup>												
19	14	51 <sup>A</sup>			14				14				
20	51								51				
21					14								

Gültig ab 14.06.2026

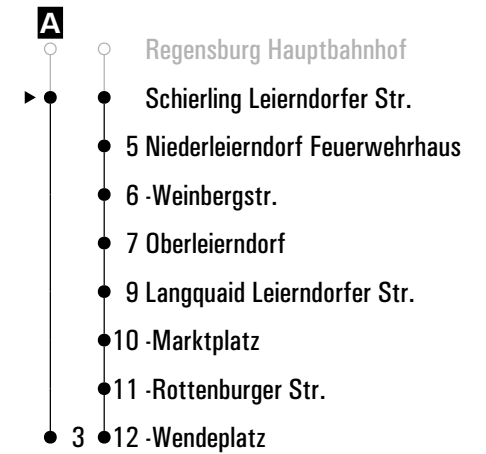
- A** = fährt A
- T** = Tarifierkennung mit RBO Linie 6264
- VF\*** = am letzten Schultag vor den Weihnachts-, Oster- und Pfingstferien sowie am ersten Schultag nach den Sommerferien um 1:30 Std., am letzten Schultag vor den Sommerferien um 2:40 Std. früher
- B** = bis Schierling Leierndorfer Str.
- nFR** = nicht freitags
- FR** = nur freitags
- sMM** = nur montags und mittwochs an Schultagen

Fahrwege mit Fahrzeit in Minuten




	Montag - Freitag			Samstag	Sonn-/Feiertag		
05	32						
06							
07	10						
08							
09	15			12		12	
10							
11	15			15		15	
12							
13	15	50 <sup>VF*</sup>		15		15	
14							
15	15	34 <sup>T</sup> <sub>sMM</sub>	54 <sup>FR</sup>	15		15	
16							
17	07 <sup>nFR</sup>	15	52	15		15	
18							
19	15	52 <sup>A</sup>		15		15	
20	52					52	
21				15			

Fahrwege mit Fahrzeit in Minuten



Gültig ab 14.06.2026

- A** = fährt A
- T** = Tarifierkennung mit RBO Linie 6264
- VF\*** = am letzten Schultag vor den Weihnachts-, Oster- und Pfingstferien sowie am ersten Schultag nach den Sommerferien um 1:30 Std., am letzten Schultag vor den Sommerferien um 2:40 Std. früher
- nFR** = nicht freitags
- FR** = nur freitags
- sMM** = nur montags und mittwochs an Schultagen

	Montag - Freitag				Samstag				Sonn-/Feiertag		
05	36										
06											
07	14										
08											
09	20				17				17		
10											
11	20				20				20		
12											
13	20	55 <sup>VF*</sup>			20				20		
14											
15	20	41 <sup>T</sup> <sub>sMM</sub>	59 <sup>FR</sup>		20				20		
16											
17	12 <sup>nFR</sup>	20	57		20				20		
18											
19	20				20				20		
20	57								57		
21					20						

Fahrwege mit Fahrzeit in Minuten

- Regensburg Hauptbahnhof
- ▶ ● Niederleierndorf Feuerwehrhaus
- 1 -Weinbergstr.
- 2 Oberleierndorf
- 4 Langquaid Leierndorfer Str.
- 5 -Marktplatz
- 6 -Rottenburger Str.
- 7 -Wendeplatz

Gültig ab 14.06.2026


**T** = Tarifierkennung mit RBO Linie 6264

**VF\*** = am letzten Schultag vor den Weihnachts-, Oster- und Pfingstferien sowie am ersten Schultag nach den Sommerferien um 1:30 Std., am letzten Schultag vor den Sommerferien um 2:40 Std. früher

**nFR** = nicht freitags

**FR** = nur freitags

**sMM** = nur montags und mittwochs an Schultagen

	Montag - Freitag				Samstag				Sonn-/Feiertag		
05	37										
06											
07	15										
08											
09	21				18				18		
10											
11	21				21				21		
12											
13	21	56 <sup>VF*</sup>			21				21		
14											
15	21	42 <sup>T</sup> <sub>sMM</sub>			21				21		
16	00 <sup>FR</sup>										
17	13 <sup>nFR</sup>	21	58		21				21		
18											
19	21				21				21		
20	58								58		
21					21						

- Fahrwege mit Fahrzeit in Minuten
- Regensburg Hauptbahnhof
  - ● Niederleierndorf Weinbergstr.
  - 1 Oberleierndorf
  - 3 Langquaid Leierndorfer Str.
  - 4 -Marktplatz
  - 5 -Rottenburger Str.
  - 6 -Wendepplatz

Gültig ab 14.06.2026


**T** = Tarifierkennung mit RBO Linie 6264

**VF\*** = am letzten Schultag vor den Weihnachts-, Oster- und Pfingstferien sowie am ersten Schultag nach den Sommerferien um 1:30 Std., am letzten Schultag vor den Sommerferien um 2:40 Std. früher

**nFR** = nicht freitags

**FR** = nur freitags

**sMM** = nur montags und mittwochs an Schultagen

	Montag - Freitag				Samstag				Sonn-/Feiertag		
05	39										
06											
07	17										
08											
09	22				20				20		
10											
11	22				22				22		
12											
13	22	57 <sup>VF*</sup>			22				22		
14											
15	22	43 <sup>T</sup> <sub>sMM</sub>			22				22		
16	01 <sup>FR</sup>										
17	14 <sup>nFR</sup>	22	59		22				22		
18											
19	22				22				22		
20	59								59		
21					22						

Fahrwege mit Fahrzeit in Minuten

- Regensburg Hauptbahnhof
- ▶ ● Oberleierndorf
- 2 Langquaid Leierndorfer Str.
- 3 ·Marktplatz
- 4 ·Rottenburger Str.
- 5 ·Wendepplatz

Gültig ab 14.06.2026


**T** = Tarifierkennung mit RBO Linie 6264

**VF\*** = am letzten Schultag vor den Weihnachts-, Oster- und Pfingstferien sowie am ersten Schultag nach den Sommerferien um 1:30 Std., am letzten Schultag vor den Sommerferien um 2:40 Std. früher

**nFR** = nicht freitags

**FR** = nur freitags

**sMM** = nur montags und mittwochs an Schultagen

	Montag - Freitag				Samstag				Sonn-/Feiertag		
05	41										
06											
07	19										
08											
09	24				22				22		
10											
11	24				24				24		
12											
13	24	59 <sup>VF*</sup>			24				24		
14											
15	24	44 <sup>T</sup> <sub>sMM</sub>			24				24		
16	03 <sup>FR</sup>										
17	16 <sup>nFR</sup>	24			24				24		
18	01										
19	24				24				24		
20											
21	01				24				01		

Fahrwege mit Fahrzeit in Minuten

- Regensburg Hauptbahnhof
- ▶ ● Langquaid Leierdorfer Str.
- 1 - Marktplatz
- 2 - Rottenburger Str.
- 3 - Wendepplatz

Gültig ab 14.06.2026


**T** = Tarifierkennung mit RBO Linie 6264

**VF\*** = am letzten Schultag vor den Weihnachts-, Oster- und Pfingstferien sowie am ersten Schultag nach den Sommerferien um 1:30 Std., am letzten Schultag vor den Sommerferien um 2:40 Std. früher

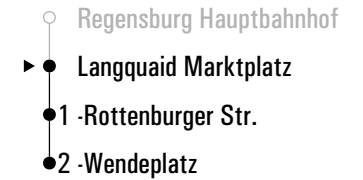
**nFR** = nicht freitags

**FR** = nur freitags

**sMM** = nur montags und mittwochs an Schultagen

	Montag - Freitag				Samstag				Sonn-/Feiertag		
05	42										
06											
07	20										
08											
09	25				23				23		
10											
11	25				25				25		
12											
13	25				25				25		
14	00 <sup>vF*</sup>										
15	25	45 <sup>T</sup> <sub>sMM</sub>			25				25		
16	04 <sup>FR</sup>										
17	17 <sup>nFR</sup>	25			25				25		
18	02										
19	25				25				25		
20											
21	02				25				02		

Fahrwege mit Fahrzeit in Minuten



Gültig ab 14.06.2026


**T** = Tarifierkennung mit RBO Linie 6264

**vF\*** = am letzten Schultag vor den Weihnachts-, Oster- und Pfingstferien sowie am ersten Schultag nach den Sommerferien um 1:30 Std., am letzten Schultag vor den Sommerferien um 2:40 Std. früher

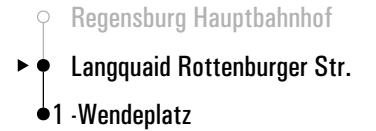
**nFR** = nicht freitags

**FR** = nur freitags

**sMM** = nur montags und mittwochs an Schultagen

	Montag - Freitag				Samstag				Sonn-/Feiertag		
05	43										
06											
07	21										
08											
09	26				24				24		
10											
11	26				26				26		
12											
13	26				26				26		
14	01 <sup>vF*</sup>										
15	26	46 <sup>T</sup> <sub>sMM</sub>			26				26		
16	05 <sup>FR</sup>										
17	18 <sup>nFR</sup>	26			26				26		
18	03										
19	26				26				26		
20											
21	03				26				03		

Fahrwege mit Fahrzeit in Minuten



Gültig ab 14.06.2026

**T** = Tarifierkennung mit RBO Linie 6264

**vF\*** = am letzten Schultag vor den Weihnachts-, Oster- und Pfingstferien sowie am ersten Schultag nach den Sommerferien um 1:30 Std., am letzten Schultag vor den Sommerferien um 2:40 Std. früher

**nFR** = nicht freitags

**FR** = nur freitags

**sMM** = nur montags und mittwochs an Schultagen