



Montag - Freitag

05	08																		
06																			
07																			
08																			
09																			
10																			
11																			
12																			
13																			
14																			
15																			
16																			
17																			

Gültig ab 23.02.2026

Fahrwege mit Fahrzeit in Minuten

- ● Allkofen Ortsmitte
- 3 Inkofen
- 6 -Abzw. Pinkofen
- 7 Rogging Abzw. Zaitzkofen
- 8 -Kreuzung
- 9 Pfakofen Kirche
- 10 -Post
- 11 -Kapelle
- 13 Gansbach
- 14 Aufhausen Etzweg
- 14 -Triftlfinger Str.
- 15 -Abzw. Petzkofen
- 16 Petzkofen
- 17 -Wendeplatz
- 19 Triftlfing
- 21 Langenerling Brücke
- 22 -Gasthaus
- 23 -Abzw. Hagelstadt
- 26 Hagelstadt Langenerlinger Str.
- 29 Gailsbach
- 30 Hagelstadt Friedhof
- 31 -Siedlung
- 33 -Bahnhof
- 38 Alteglofsheim Ringstraße
- 38 -Am Schlosshof
- 39 -Buchenweg
- 40 -Schule
- 40 -Adolph-Kolping-Straße
- 41 Köfering Gemeindeplatz
- 42 -Linde
- 42 -Schloss
- 43 -Sportheim
- 45 -Waldbreite
- 48 Obertraubling Kreuzung Staatsstr.
- 49 -Kirche
- 50 -Westendstraße
- 51 -Edekastraße
- 51 -Am Bergacker
- 52 -Ernst-Frenzel-Straße
- 52 Burgweinting Höfling
- 53 -Herm.-Höcherl-Straße
- 54 -Friedrich-Viehbacher-Allee
- 55 -Kirche
- 57 Regensburg Benzstraße
- 58 -Bajuwarenstraße
- 59 -Zeißstraße
- 60 -Krankenhaus St. Josef
- 61 -Safferlingstraße
- 62 -Herm.-Geib-Straße
- 64 -Stobäusplatz
- 69 -Hauptbahnhof



## Montag - Freitag

[illegible]

Gültig ab 23.02.2026

**A-B** = Fahrwege      **s** = nur an Schultagen      **sf** = nur an schulfreien Tagen

B	A	
○	○	Allkofen Ortsmitte
▶ ○	●	Inkofen
● 3	● 3	3 -Abzw. Pinkofen
●	● 4	4 Zaitzkofen Wendeplatz
● 4	● 7	7 Rogging Abzw. Zaitzkofen
● 5	● 8	8 -Kreuzung
● 6	● 10	10 Pfakofen Kirche
● 7	● 11	11 -Post
● 8	● 12	12 -Kapelle
● 10		Gansbach
● 11		Aufhausen Etzweg
● 11		-Triftlfinger Str.
● 12		-Abzw. Petzkofen
● 13		Petzkofen
● 14		-Wendeplatz
● 16		Triftlfing
● 18		Langenerling Brücke
● 19		-Gasthaus
● 20		-Abzw. Hagelstadt
● 23		Hagelstadt Langenerlinger Str.
● 26	● 17	17 Gailsbach
● 27	● 19	19 Hagelstadt Friedhof
● 28	● 20	20 -Siedlung
● 30	● 22	22 -Bahnhof
● 35	● 27	27 Alteglofsheim Ringstraße
● 35	● 27	27 -Am Schlosshof
● 36	● 28	28 -Buchenweg
● 37	● 29	29 -Schule
● 37	● 31	31 Adolph-Kolping-Straße
● 38	● 34	34 Köfering Gemeindeplatz
● 39	● 35	35 -Linde
● 39	● 37	37 -Schloss
● 40	● 39	39 -Sportheim
● 42	● 41	41 -Waldbreite
● 45	● 45	45 Obertraubling Kreuzung Staatsstr.
● 46	● 46	46 -Kirche
● 47	● 47	47 -Westendstraße
● 48	● 48	48 -Edekastraße
● 48	● 48	48 -Am Bergacker
● 49	● 49	49 -Ernst-Frenzel-Straße
● 49	● 49	49 Burgweinting Höfling
● 50	● 50	50 -Herm.-Höcherl-Straße
● 51	● 52	52 -Friedrich-Viehbacher-Allee
● 52	● 53	53 -Kirche
● 54	● 55	55 Regensburg Benzstraße
● 55	● 56	56 -Bajuwarenstraße
● 56	● 57	57 -Zeißstraße
● 57	● 58	58 -Krankenhaus St. Josef
● 58	● 59	59 -Safferlingstraße
● 59	● 60	60 -Herm.-Geib-Straße
● 61	● 62	62 -Stobäusplatz
● 66	● 67	67 -Hauptbahnhof (Steig C0)
	● 67	-Hauptbahnhof (Steig C5)
	● 69	-Justizgebäude

	Montag - Freitag													
05	14 <sup>B</sup>													
06	23 <sup>sf</sup>	23 <sup>A</sup> <sub>s</sub>												
07														
08														
09														
10														
11														
12														
13														
14														
15	49 <sup>sf</sup>													
16														
17	49													
18														
19														
20														
21														
22														
23														

Gültig ab 23.02.2026

**A - B** = Fahrwege      **s** = nur an Schultagen      **sf** = nur an schulfreien Tagen

Fahrwege mit Fahrzeit in Minuten

B	A	
•	•	Allkofen Ortsmitte
•	•	Inkofen Abzw. Pinkofen
•	1	1 Zaitzkofen Wendeplatz
•	4	4 Rogging Abzw. Zaitzkofen
•	5	5 -Kreuzung
•	7	7 Pfakofen Kirche
•	8	8 -Post
•	9	9 -Kapelle
•		Gansbach
•		Aufhausen Etzweg
•		-Triftlfinger Str.
•		-Abzw. Petzkofen
•		Petzkofen
•		-Wendeplatz
•		Triftlfing
•		Langenerling Brücke
•		-Gasthaus
•		-Abzw. Hagelstadt
•		Hagelstadt Langenerlinger Str.
•	14	14 Gailsbach
•	16	16 Hagelstadt Friedhof
•	17	17 -Siedlung
•	19	19 -Bahnhof
•	24	24 Alteglofsheim Ringstraße
•	24	24 -Am Schlosshof
•	25	25 -Buchenweg
•	26	26 -Schule
•	28	28 -Adolph-Kolping-Straße
•	31	31 Köfering Gemeindeplatz
•	32	32 -Linde
•	34	34 -Schloss
•	36	36 -Sportheim
•	38	38 -Waldbreite
•	42	42 Obertraubling Kreuzung Staatsstr.
•	43	43 -Kirche
•	44	44 -Westendstraße
•	45	45 -Edekastraße
•	45	45 -Am Bergacker
•	46	46 -Ernst-Frenzel-Straße
•	46	46 Burgweinting Höfling
•	47	47 -Herm.-Höcherl-Straße
•	49	49 -Friedrich-Viehbacher-Allee
•	50	50 -Kirche
•	52	52 Regensburg Benzstraße
•	53	53 -Bajuwarenstraße
•	54	54 -Zeißstraße
•	55	55 -Krankenhaus St. Josef
•	56	56 -Safferlingstraße
•	57	57 -Herm.-Geib-Straße
•	59	59 -Stobäusplatz
•		64 -Hauptbahnhof (Steig C0)
•		-Hauptbahnhof (Steig C5)
•		-Justizgebäude



Montag - Freitag

05

06

24<sup>sf</sup>24<sup>A</sup><sub>s</sub>

07

08

09

10

11

12

13

14

15

50<sup>sf</sup>

16

17

50

18

19

20

21

22

Gültig ab 23.02.2026

A = fährt A

s = nur an Schultagen

sf = nur an schulfreien Tagen

Fahrwege mit Fahrzeit in Minuten

A

Inkofen

- Zaitzkofen Wendeplatz
- 3 3 Rogging Abzw. Zaitzkofen
- 4 4 -Kreuzung
- 6 6 Pfakofen Kirche
- 7 7 -Post
- 8 8 -Kapelle
- 13 13 Gailsbach
- 15 15 Hagelstadt Friedhof
- 16 16 -Siedlung
- 18 18 -Bahnhof
- 23 23 Alteglofsheim Ringstraße
- 23 23 -Am Schlosshof
- 24 24 -Buchenweg
- 25 25 -Schule
- 27 27 -Adolph-Kolping-Straße
- 30 30 Köfering Gemeindeplatz
- 31 31 -Linde
- 33 33 -Schloss
- 35 35 -Sportheim
- 37 37 -Waldbreite
- 41 41 Obertraubling Kreuzung Staatsstr.
- 42 42 -Kirche
- 43 43 -Westendstraße
- 44 44 -Edekastraße
- 44 44 -Am Bergacker
- 45 45 -Ernst-Frenzel-Straße
- 45 45 Burgweinting Höfling
- 46 46 -Herm.-Höcherl-Straße
- 48 48 -Friedrich-Viehbacher-Allee
- 49 49 -Kirche
- 51 51 Regensburg Benzstraße
- 52 52 -Bajuwarenstraße
- 53 53 -Zeißstraße
- 54 54 -Krankenhaus St. Josef
- 55 55 -Safferlingstraße
- 56 56 -Herm.-Geib-Straße
- 58 58 -Stobäusplatz
- 63 63 -Hauptbahnhof (Steig C0)
- 63 63 -Hauptbahnhof (Steig C5)
- 65 65 -Justizgebäude



**Montag - Freitag**

05

15<sup>B</sup>

06

27<sup>sf</sup>

27A

A

07

53

08

53

09

10

11

23

12

13

23

14

15

53

16

53

17

53

18

53

19

20

21

22

23

00

Gültig ab 23.02.2026

**A-B** = Fahrwege      **s** = nur an Schultagen      **sf** = nur an schulfreien Tagen



**Montag - Freitag**

[illegible]

Gültig ab 23.02.2026

**A-B** = Fahrwege      **s** = nur an Schultagen      **sf** = nur an schulfreien Tagen

### Fahrwege mit Fahrzeit in Minuten

B	A	
		Allkofen Ortsmitte
		Rogging Kreuzung
1	2	2 Pfakofen Kirche
2	3	3 -Post
3	4	4 -Kapelle
5		Gansbach
6		Aufhausen Etzweg
6		-Triftlfinger Str.
7		-Abzw. Petzkofen
8		Petzkofen
9		-Wendeplatz
11		Triftlfing
13		Langenerling Brücke
14		-Gasthaus
15		-Abzw. Hagelstadt
18		Hagelstadt Langenerlinger Str.
21	9	9 Gailsbach
22	11	11 Hagelstadt Friedhof
23	12	12 -Siedlung
25	14	14 -Bahnhof
30	19	19 Alteglofsheim Ringstraße
30	19	19 -Am Schlosshof
31	20	20 -Buchenweg
32	21	21 -Schule
32	23	23 -Adolph-Kolping-Straße
33	26	26 Köfering Gemeindeplatz
34	27	27 -Linde
34	29	29 -Schloss
35	31	31 -Sportheim
37	33	33 -Waldbreite
40	37	37 Obertraubling Kreuzung Staatsstr.
41	38	38 -Kirche
42	39	39 -Westendstraße
43	40	40 -Edekastraße
43	40	40 -Am Bergacker
44	41	41 -Ernst-Frenzel-Straße
44	41	41 Burgweinting Höfling
45	42	42 -Herm.-Höcherl-Straße
46	44	44 -Friedrich-Viehbacher-Allee
47	45	45 -Kirche
49	47	47 Regensburg Benzstraße
50	48	48 -Bajuwarenstraße
51	49	49 -Zeißstraße
52	50	50 -Krankenhaus St. Josef
53	51	51 -Safferlingstraße
54	52	52 -Herm.-Geib-Straße
56	54	54 -Stobäusplatz
61		59 -Hauptbahnhof (Steig C0)
	59	-Hauptbahnhof (Steig C5)
	61	-Justizgebäude



## Montag - Freitag

[illegible]

Weitere Fahrtmöglichkeiten in Richtung Regensburg mit Linie 21

Gültig ab 23.02.2026

**A - B** = Fahrwege

**S** = nur an Schultagen

**sf** = nur an schulfreien Tagen

### Fahrwege mit Fahrzeit in Minuten

B	A	
●	●	Allkofen Ortsmitte
●	●	Pfakofen Kirche
● 1	● 1	-Post
● 2	● 2	-Kapelle
● 4		Gansbach
● 5		Aufhausen Etzweg
● 5		-Triftlfinger Str.
● 6		-Abzw. Petzkofen
● 7		Petzkofen
● 8		-Wendeplatz
● 10		Triftlfing
● 12		Langenerling Brücke
● 13		-Gasthaus
● 14		-Abzw. Hagelstadt
● 17		Hagelstadt Langenerlinger Str.
● 20	● 7	7 Gailsbach
● 21	● 9	9 Hagelstadt Friedhof
● 22	● 10	10 -Siedlung
● 24	● 12	12 -Bahnhof
● 29	● 17	17 Alteglöfshaim Ringstraße
● 29	● 17	17 -Am Schlosshof
● 30	● 18	18 -Buchenweg
● 31	● 19	19 -Schule
● 31	● 21	21 -Adolph-Kolping-Straße
● 32	● 24	24 Köfering Gemeindeplatz
● 33	● 25	25 -Linde
● 33	● 27	27 -Schloss
● 34	● 29	29 -Sportheim
● 36	● 31	31 -Waldbreite
● 39	● 35	35 Obertraubling Kreuzung Staatsstr.
● 40	● 36	36 -Kirche
● 41	● 37	37 -Westendstraße
● 42	● 38	38 -Edekastraße
● 42	● 38	38 -Am Bergacker
● 43	● 39	39 -Ernst-Frenzel-Straße
● 43	● 39	39 Burgweinting Höfling
● 44	● 40	40 -Herm.-Höcherl-Straße
● 45	● 42	42 -Friedrich-Viehbacher-Allee
● 46	● 43	43 -Kirche
● 48	● 45	45 Regensburg Benzstraße
● 49	● 46	46 -Bajuwarenstraße
● 50	● 47	47 -Zeißstraße
● 51	● 48	48 -Krankenhaus St. Josef
● 52	● 49	49 -Safferlingstraße
● 53	● 50	50 -Herm.-Geib-Straße
● 55	● 52	52 -Stobäusplatz
● 60	● 57	57 -Hauptbahnhof (Steig C0)
	● 57	57 -Hauptbahnhof (Steig C5)
	● 59	59 -Justizgebäude





Montag - Freitag

05	18 <sup>B</sup>												
06	31 <sup>sf</sup>	31 <sup>A<sub>s</sub></sup>											
07	56												
08	56												
09													
10													
11	26												
12													
13	26												
14													
15	56												
16	56												
17	56												
18	56												
19													
20													
21													
22													

Weitere Fahrtmöglichkeiten in Richtung Regensburg mit Linie 21

Gültig ab 23.02.2026

A-B = Fahrwege

s = nur an Schultagen

sf = nur an schulfreien Tagen

Fahrwege mit Fahrzeit in Minuten

B	A	
1	1	1
3		
4		
4		
5		
6		
7		
9		
11		
12		
13		
16		
19	6	6
20	8	8
21	9	9
23	11	11
28	16	16
28	16	16
29	17	17
30	18	18
30	20	20
31	23	23
32	24	24
32	26	26
33	28	28
35	30	30
38	34	34
39	35	35
40	36	36
41	37	37
41	37	37
42	38	38
42	38	38
43	39	39
44	41	41
45	42	42
47	44	44
48	45	45
49	46	46
50	47	47
51	48	48
52	49	49
54	51	51
59	56	56
	56	56
	58	58

Allkofen Ortsmitte

Pfkofen Post

-Kapelle

Gansbach

Aufhausen Etzweg

-Triftlfinger Str.

-Abzw. Petzkofen

Petzkofen

-Wendeplatz

Triftlfing

Langenerling Brücke

-Gasthaus

-Abzw. Hagelstadt

Hagelstadt Langenerlinger Str.

6 Gailsbach

8 Hagelstadt Friedhof

9 -Siedlung

11 -Bahnhof

16 Alteglofsheim Ringstraße

16 -Am Schlosshof

17 -Buchenweg

18 -Schule

20 -Adolph-Kolping-Straße

23 Köfering Gemeindeplatz

24 -Linde

26 -Schloss

28 -Sportheim

30 -Waldbreite

34 Obertraubling Kreuzung Staatsstr.

35 -Kirche

36 -Westendstraße

37 -Edekastraße

37 -Am Bergacker

38 -Ernst-Frenzel-Straße

38 Burgweinting Höfling

39 -Herm.-Höcherl-Straße

41 -Friedrich-Viehbach-Allee

42 -Kirche

44 Regensburg Benzstraße

45 -Bajuwarenstraße

46 -Zeißstraße

47 -Krankenhaus St. Josef

48 -Safferlingstraße

49 -Herm.-Geib-Straße

51 -Stobäusplatz

56 -Hauptbahnhof (Steig C0)

56 -Hauptbahnhof (Steig C5)

-Justizgebäude





Montag - Freitag

05	19 <sup>B</sup>												
06	32 <sup>sf</sup>	32 <sup>A</sup> <sub>s</sub>											
07	57												
08	57												
09													
10													
11	27												
12													
13	27												
14													
15	57												
16	57												
17	57												
18	57												
19													
20													
21													
22													

Weitere Fahrtmöglichkeiten in Richtung Regensburg mit Linie 21

Gültig ab 23.02.2026

A - B = Fahrwege

s = nur an Schultagen

sf = nur an schulfreien Tagen

Fahrwege mit Fahrzeit in Minuten

B	A	
•	•	Allkofen Ortsmitte
•	•	Pfakofen Kapelle
•	•	Gansbach
•	•	Aufhausen Etweg
•	•	-Triftlfinger Str.
•	•	-Abzw. Petzkofen
•	•	Petzkofen
•	•	-Wendeplatz
•	•	Triftlfing
•	•	Langenerling Brücke
•	•	-Gasthaus
•	•	-Abzw. Hagelstadt
•	•	Hagelstadt Langenerlinger Str.
•	•	5 Gailsbach
•	•	7 Hagelstadt Friedhof
•	•	8 -Siedlung
•	•	10 -Bahnhof
•	•	15 Alteglofsheim Ringstraße
•	•	15 -Am Schlosshof
•	•	16 -Buchenweg
•	•	17 -Schule
•	•	19 -Adolph-Kolping-Straße
•	•	22 Köfering Gemeindeplatz
•	•	23 -Linde
•	•	25 -Schloss
•	•	27 -Sportheim
•	•	29 -Waldbreite
•	•	33 Obertraubling Kreuzung Staatsstr.
•	•	34 -Kirche
•	•	35 -Westendstraße
•	•	36 -Edekastraße
•	•	36 -Am Bergacker
•	•	37 -Ernst-Frenzel-Straße
•	•	37 Burgweinting Höfling
•	•	38 -Herm. Höcherl-Straße
•	•	40 -Friedrich-Viehbacher-Allee
•	•	41 -Kirche
•	•	43 Regensburg Benzstraße
•	•	44 -Bajuwarenstraße
•	•	45 -Zeißstraße
•	•	46 -Krankenhaus St. Josef
•	•	47 -Safferlingstraße
•	•	48 -Herm. Geib-Straße
•	•	50 -Stobäusplatz
•	•	55 -Hauptbahnhof (Steig C0)
•	•	-Hauptbahnhof (Steig C5)
•	•	-Justizgebäude



Montag - Freitag

05	21																		
06																			
07																			
08																			
09																			
10																			
11																			
12																			
13																			
14																			
15																			
16																			
17																			

Weitere Fahrtmöglichkeiten in Richtung Regensburg mit Linie 21

Gültig ab 23.02.2026

Fahrwege mit Fahrzeit in Minuten

- Altkofen Ortsmitte
- ● Gansbach
- 1 Aufhausen Etzweg
- 1 -Triftlfinger Str.
- 2 -Abzw. Petzkofen
- 3 Petzkofen
- 4 -Wendeplatz
- 6 Triftlfing
- 8 Langenerling Brücke
- 9 -Gasthaus
- 10 -Abzw. Hagelstadt
- 13 Hagelstadt Langenerlinger Str.
- 16 Gailsbach
- 17 Hagelstadt Friedhof
- 18 -Siedlung
- 20 -Bahnhof
- 25 Alteglofsheim Ringstraße
- 25 -Am Schlosshof
- 26 -Buchenweg
- 27 -Schule
- 27 -Adolph-Kolping-Straße
- 28 Köfering Gemeindeplatz
- 29 -Linde
- 29 -Schloss
- 30 -Sportheim
- 32 -Waldbreite
- 35 Obertraubling Kreuzung Staatsstr.
- 36 -Kirche
- 37 -Westendstraße
- 38 -Edekastraße
- 38 -Am Bergacker
- 39 -Ernst-Frenzel-Straße
- 39 Burgweinting Höfling
- 40 -Herm.-Höcherl-Straße
- 41 -Friedrich-Viehbacher-Allee
- 42 -Kirche
- 44 Regensburg Benzstraße
- 45 -Bajuwarenstraße
- 46 -Zeißstraße
- 47 -Krankenhaus St. Josef
- 48 -Safferlingstraße
- 49 -Herm.-Geib-Straße
- 51 -Stobäusplatz
- 56 -Hauptbahnhof



Montag - Freitag

05	22																		
06																			
07																			
08																			
09																			
10																			
11																			
12																			
13																			
14																			
15																			
16																			
17																			

Weitere Fahrtmöglichkeiten in Richtung Regensburg mit Linie 21

Gültig ab 23.02.2026

Fahrwege mit Fahrzeit in Minuten

- Allkofen Ortsmitte
- ● Aufhausen Etzweg
  - 0 - Triftlfinger Str.
  - 1 - Abzw. Petzkofen
  - 2 Petzkofen
  - 3 - Wendeplatz
  - 5 Triftlfing
  - 7 Langenerling Brücke
  - 8 - Gasthaus
  - 9 - Abzw. Hagelstadt
  - 12 Hagelstadt Langenerlinger Str.
  - 15 Gailsbach
  - 16 Hagelstadt Friedhof
  - 17 - Siedlung
  - 19 - Bahnhof
  - 24 Alteglofsheim Ringstraße
  - 24 - Am Schlosshof
  - 25 - Buchenweg
  - 26 - Schule
  - 26 - Adolph-Kolping-Straße
  - 27 Köfering Gemeindeplatz
  - 28 - Linde
  - 28 - Schloss
  - 29 - Sportheim
  - 31 - Waldbreite
  - 34 Obertraubling Kreuzung Staatsstr.
  - 35 - Kirche
  - 36 - Westendstraße
  - 37 - Edekastraße
  - 37 - Am Bergacker
  - 38 - Ernst-Frenzel-Straße
  - 38 Burgweinting Höfling
  - 39 - Herm.-Höcherl-Straße
  - 40 - Friedrich-Viehbacher-Allee
  - 41 - Kirche
  - 43 Regensburg Benzstraße
  - 44 - Bajuwarenstraße
  - 45 - Zeißstraße
  - 46 - Krankenhaus St. Josef
  - 47 - Safferlingstraße
  - 48 - Herm.-Geib-Straße
  - 50 - Stobäusplatz
  - 55 - Hauptbahnhof



Montag - Freitag

05	22																		
06																			
07																			
08																			
09																			
10																			
11																			
12																			
13																			
14																			
15																			
16																			
17																			

Weitere Fahrtmöglichkeiten in Richtung Regensburg mit Linie 21

Gültig ab 23.02.2026

Fahrwege mit Fahrzeit in Minuten

- Allkofen Ortsmitte
- ▶ ● Aufhausen Triftlfinger Str.
  - 1 -Abzw. Petzkofen
  - 2 Petzkofen
  - 3 -Wendeplatz
  - 5 Triftlfing
  - 7 Langenerling Brücke
  - 8 -Gasthaus
  - 9 -Abzw. Hagelstadt
  - 12 Hagelstadt Langenerlinger Str.
  - 15 Gailsbach
  - 16 Hagelstadt Friedhof
  - 17 -Siedlung
  - 19 -Bahnhof
  - 24 Alteglofsheim Ringstraße
  - 24 -Am Schlosshof
  - 25 -Buchenweg
  - 26 -Schule
  - 26 -Adolph-Kolping-Straße
  - 27 Köfering Gemeindeplatz
  - 28 -Linde
  - 28 -Schloss
  - 29 -Sportheim
  - 31 -Waldbreite
  - 34 Obertraubling Kreuzung Staatsstr.
  - 35 -Kirche
  - 36 -Westendstraße
  - 37 -Edekastraße
  - 37 -Am Bergacker
  - 38 -Ernst-Frenzel-Straße
  - 38 Burgweinting Höfling
  - 39 -Herm.-Höcherl-Straße
  - 40 -Friedrich-Viehbacher-Allee
  - 41 -Kirche
  - 43 Regensburg Benzstraße
  - 44 -Bajuwarenstraße
  - 45 -Zeißstraße
  - 46 -Krankenhaus St. Josef
  - 47 -Safferlingstraße
  - 48 -Herm.-Geib-Straße
  - 50 -Stobäusplatz
  - 55 -Hauptbahnhof



## Montag - Freitag

05

23

# 06

07

08

09

10

11

12

13

14

15

16

17

Weitere Fahrtmöglichkeiten in Richtung Regensburg mit Linie 21

Gültig ab 23.02.2026

### Fahrwege mit Fahrzeit in Minuten

○ Allkofen Ortsmitte

- ▶ Aufhausen Abzw. Petzkofen
- 1 Petzkofen
- 2 -Wendeplatz
- 4 Triftlfling
- 6 Langenerling Brücke
- 7 -Gasthaus
- 8 -Abzw. Hagelstadt
- 11 Hagelstadt Langenerlinger Str.
- 14 Gailsbach
- 15 Hagelstadt Friedhof
- 16 -Siedlung
- 18 -Bahnhof
- 23 Alteglofsheim Ringstraße
- 23 -Am Schlosshof
- 24 -Buchenweg
- 25 -Schule
- 25 -Adolph-Kolping-Straße
- 26 Köfering Gemeindeplatz
- 27 -Linde
- 27 -Schloss
- 28 -Sportheim
- 30 -Waldbreite
- 33 Obertraubling Kreuzung Staatsstr.
- 34 -Kirche
- 35 -Westendstraße
- 36 -Edekastraße
- 36 -Am Bergacker
- 37 -Ernst-Frenzel-Straße
- 37 Burgweinting Höfling
- 38 -Herm.-Höcherl-Straße
- 39 -Friedrich-Viehbacher-Allee
- 40 -Kirche
- 42 Regensburg Benzstraße
- 43 -Bajuwarenstraße
- 44 -Zeißstraße
- 45 -Krankenhaus St. Josef
- 46 -Safferlingstraße
- 47 -Herm.-Geib-Straße
- 49 -Stobäusplatz
- 54 -Hauptbahnhof



Montag - Freitag

05	24																		
06																			
07																			
08																			
09																			
10																			
11																			
12																			
13																			
14																			
15																			
16																			
17																			

Weitere Fahrtmöglichkeiten in Richtung Regensburg mit Linie 21

Gültig ab 23.02.2026

Fahrwege mit Fahrzeit in Minuten

- Allkofen Ortsmitte
- ● Petzkofen
- 1 -Wendeplatz
- 3 Triftlfing
- 5 Langenerling Brücke
- 6 -Gasthaus
- 7 -Abzw. Hagelstadt
- 10 Hagelstadt Langenerlinger Str.
- 13 Gailsbach
- 14 Hagelstadt Friedhof
- 15 -Siedlung
- 17 -Bahnhof
- 22 Alteglofsheim Ringstraße
- 22 -Am Schlosshof
- 23 -Buchenweg
- 24 -Schule
- 24 -Adolph-Kolping-Straße
- 25 Köfering Gemeindeplatz
- 26 -Linde
- 26 -Schloss
- 27 -Sportheim
- 29 -Waldbreite
- 32 Obertraubling Kreuzung Staatsstr.
- 33 -Kirche
- 34 -Westendstraße
- 35 -Edekastraße
- 35 -Am Bergacker
- 36 -Ernst-Frenzel-Straße
- 36 Burgweinting Höfling
- 37 -Herm.-Höcherl-Straße
- 38 -Friedrich-Viehbacher-Allee
- 39 -Kirche
- 41 Regensburg Benzstraße
- 42 -Bajuwarenstraße
- 43 -Zeißstraße
- 44 -Krankenhaus St. Josef
- 45 -Safferlingstraße
- 46 -Herm.-Geib-Straße
- 48 -Stobäusplatz
- 53 -Hauptbahnhof



Montag - Freitag

05	25																		
06																			
07																			
08																			
09																			
10																			
11																			
12																			
13																			
14																			
15																			
16																			
17																			

Weitere Fahrtmöglichkeiten in Richtung Regensburg mit Linie 21

Gültig ab 23.02.2026

Fahrwege mit Fahrzeit in Minuten

- Allkofen Ortsmitte
- ● Petzkofen Wendeplatz
- 2 Triftlfing
- 4 Langenerling Brücke
- 5 -Gasthaus
- 6 -Abzw. Hagelstadt
- 9 Hagelstadt Langenerlinger Str.
- 12 Gailsbach
- 13 Hagelstadt Friedhof
- 14 -Siedlung
- 16 -Bahnhof
- 21 Alteglofsheim Ringstraße
- 21 -Am Schlosshof
- 22 -Buchenweg
- 23 -Schule
- 23 -Adolph-Kolping-Straße
- 24 Köfering Gemeindeplatz
- 25 -Linde
- 25 -Schloss
- 26 -Sportheim
- 28 -Waldbreite
- 31 Obertraubling Kreuzung Staatsstr.
- 32 -Kirche
- 33 -Westendstraße
- 34 -Edekastraße
- 34 -Am Bergacker
- 35 -Ernst-Frenzel-Straße
- 35 Burgweinting Höfling
- 36 -Herm.-Höcherl-Straße
- 37 -Friedrich-Viehbacher-Allee
- 38 -Kirche
- 40 Regensburg Benzstraße
- 41 -Bajuwarenstraße
- 42 -Zeißstraße
- 43 -Krankenhaus St. Josef
- 44 -Safferlingstraße
- 45 -Herm.-Geib-Straße
- 47 -Stobäusplatz
- 52 -Hauptbahnhof





## Montag - Freitag

05

27

06

07

08

09

10

11

12

13

14

15

16

17

Weitere Fahrtmöglichkeiten in Richtung Regensburg mit Linie 21

Gültig ab 23.02.2026

### Fahrwege mit Fahrzeit in Minuten

♀ Allkofen Ortsmitte

- ▶ ● Triftlfling
- 2 Langenerling Brücke
- 3 -Gasthaus
- 4 -Abzw. Hagelstadt
- 7 Hagelstadt Langenerlinger Str.
- 10 Gailsbach
- 11 Hagelstadt Friedhof
- 12 -Siedlung
- 14 -Bahnhof
- 19 Alteglofsheim Ringstraße
- 19 -Am Schlosshof
- 20 -Buchenweg
- 21 -Schule
- 21 -Adolph-Kolping-Straße
- 22 Köfering Gemeindeplatz
- 23 -Linde
- 23 -Schloss
- 24 -Sportheim
- 26 -Waldbreite
- 29 Obertraubling Kreuzung Staatsstr.
- 30 -Kirche
- 31 -Westendstraße
- 32 -Edekastraße
- 32 -Am Bergacker
- 33 -Ernst-Frenzel-Straße
- 33 Burgweinting Höfling
- 34 -Herm.-Höcherl-Straße
- 35 -Friedrich-Viehbacher-Allee
- 36 -Kirche
- 38 Regensburg Benzstraße
- 39 -Bajuwarenstraße
- 40 -Zeißstraße
- 41 -Krankenhaus St. Josef
- 42 -Safferlingstraße
- 43 -Herm.-Geib-Straße
- 45 -Stobäusplatz
- 50 -Hauptbahnhof



Montag - Freitag

05	29																		
06																			
07																			
08																			
09																			
10																			
11																			
12																			
13																			
14																			
15																			
16																			
17																			

Weitere Fahrtmöglichkeiten in Richtung Regensburg mit Linie 21

Gültig ab 23.02.2026

Fahrwege mit Fahrzeit in Minuten

- Allkofen Ortsmitte
- ● Langenerling Brücke
- 1 -Gasthaus
- 2 -Abzw. Hagelstadt
- 5 Hagelstadt Langenerlinger Str.
- 8 Gailsbach
- 9 Hagelstadt Friedhof
- 10 -Siedlung
- 12 -Bahnhof
- 17 Alteglofsheim Ringstraße
- 17 -Am Schlosshof
- 18 -Buchenweg
- 19 -Schule
- 19 -Adolph-Kolping-Straße
- 20 Köfering Gemeindeplatz
- 21 -Linde
- 21 -Schloss
- 22 -Sportheim
- 24 -Waldbreite
- 27 Obertraubling Kreuzung Staatsstr.
- 28 -Kirche
- 29 -Westendstraße
- 30 -Edekastraße
- 30 -Am Bergacker
- 31 -Ernst-Frenzel-Straße
- 31 Burgweinting Höfling
- 32 -Herm.-Höcherl-Straße
- 33 -Friedrich-Viehbacher-Allee
- 34 -Kirche
- 36 Regensburg Benzstraße
- 37 -Bajuwarenstraße
- 38 -Zeißstraße
- 39 -Krankenhaus St. Josef
- 40 -Safferlingstraße
- 41 -Herm.-Geib-Straße
- 43 -Stobäusplatz
- 48 -Hauptbahnhof



## Montag - Freitag

05

30

06

07

08

09

10

11

12  
1813  
1414  
15

16

17

Weitere Fahrtmöglichkeiten in Richtung Regensburg mit Linie 21

Gültig ab 23.02.2026

### Fahrwege mit Fahrzeit in Minuten

○ Allkofen Ortsmitte

- ▶ ● Langenerling Gasthaus
- 1 -Abzw. Hagelstadt
- 4 Hagelstadt Langenerlinger Str.
- 7 Gailsbach
- 8 Hagelstadt Friedhof
- 9 -Siedlung
- 11 -Bahnhof
- 16 Alteglöfshaus Ringstraße
- 16 -Am Schlosshof
- 17 -Buchenweg
- 18 -Schule
- 18 -Adolph-Kolping-Straße
- 19 Köfering Gemeindeplatz
- 20 -Linde
- 20 -Schloss
- 21 -Sportheim
- 23 -Waldbreite
- 26 Obertraubling Kreuzung Staatsstr.
- 27 -Kirche
- 28 -Westendstraße
- 29 -Edekastraße
- 29 -Am Bergacker
- 30 -Ernst-Frenzel-Straße
- 30 Burgweinting Höfling
- 31 -Herm.-Höcherl-Straße
- 32 -Friedrich-Viehbach- Allee
- 33 -Kirche
- 35 Regensburg Benzstraße
- 36 -Bajuwarenstraße
- 37 -Zeißstraße
- 38 -Krankenhaus St. Josef
- 39 -Safferlingstraße
- 40 -Herm.-Geib-Straße
- 42 -Stobäusplatz
- 47 -Hauptbahnhof



## Montag - Freitag

05

31

06

07

08

09

10

11

12

13

14

15

16

17

Weitere Fahrtmöglichkeiten in Richtung Regensburg mit Linie 21

Gültig ab 23.02.2026

### Fahrwege mit Fahrzeit in Minuten

♀ Allkofen Ortsmitte

- ▶ ● Langenerling Abzw. Hagelstadt
- 3 Hagelstadt Langenerlanger Str.
- 6 Gailsbach
- 7 Hagelstadt Friedhof
- 8 -Siedlung
- 10 -Bahnhof
- 15 Alteglofsheim Ringstraße
- 15 -Am Schlosshof
- 16 -Buchenweg
- 17 -Schule
- 17 -Adolph-Kolping-Straße
- 18 Köfering Gemeindeplatz
- 19 -Linde
- 19 -Schloss
- 20 -Sportheim
- 22 -Waldbreite
- 25 Obertraubling Kreuzung Staatsstr.
- 26 -Kirche
- 27 -Westendstraße
- 28 -Edekastraße
- 28 -Am Bergacker
- 29 -Ernst-Frenzel-Straße
- 29 Burgweinting Höfling
- 30 -Herm.-Höcherl-Straße
- 31 -Friedrich-Viehbacher-Allee
- 32 -Kirche
- 34 Regensburg Benzstraße
- 35 -Bajuwarenstraße
- 36 -Zeißstraße
- 37 -Krankenhaus St. Josef
- 38 -Safferlingstraße
- 39 -Herm.-Geib-Straße
- 41 -Stobäusplatz
- 46 -Hauptbahnhof





Montag - Freitag

05	37											
06	37 <sup>sf</sup>	37 <sup>A</sup> <sub>s</sub>										
07	14 <sup>B</sup> <sub>s</sub>											
08	00											
09	00											
10												
11	30											
12												
13	30											
14												
15												
16	00											
17	00											
18	00											
19	00											
20												
21												
22												
23												

Gültig ab 23.02.2026

A - B = Fahrwege

s = nur an Schultagen

sf = nur an schulfreien Tagen

Fahrwege mit Fahrzeit in Minuten

B	A	
1	2	Gailsbach
2	3	1 Hagelstadt Friedhof
	5	2 -Siedlung
	10	4 -Bahnhof
	10	9 Alteglofsheim Ringstraße
	11	9 -Am Schlosshof
	12	10 -Buchenweg
	12	11 -Schule
	14	11 -Adolph-Kolping-Straße
7		Köfering Hauptstraße
	17	12 -Gemeindeplatz
	18	13 -Linde
	20	13 -Schloss
	22	14 -Sportheim
	24	16 -Waldbreite
14		Niedertraubling Altes Schloss
16		-Tassilostraße
18		Obertraubling Kreuzung Staatsstr. (Steig 4)
	28	19 -Kreuzung Staatsstraße (Steig 1)
	21	-Realschule
	29	20 -Kirche
	30	21 -Westendstraße
	31	22 -Edekastraße
	31	22 -Am Bergacker
	32	23 -Ernst-Frenzel-Straße
28		Neutraubling Realschule
31		-Gymnasium
	32	23 Burgweinting Höfling
	33	24 -Herm.-Höcherl-Straße
	35	25 -Friedrich-Viehbacher-Allee
	36	26 -Kirche
	38	28 Regensburg Benzstraße
	39	29 -Bajuwarenstraße
	40	30 -Zeißstraße
	41	31 -Krankenhaus St. Josef
	42	32 -Safferlingstraße
	43	33 -Herm.-Geib-Straße
	45	35 -Stobäusplatz
	40	Hauptbahnhof (Steig C0)
50		Hauptbahnhof (Steig C5)
52		-Justizgebäude





[illegible]

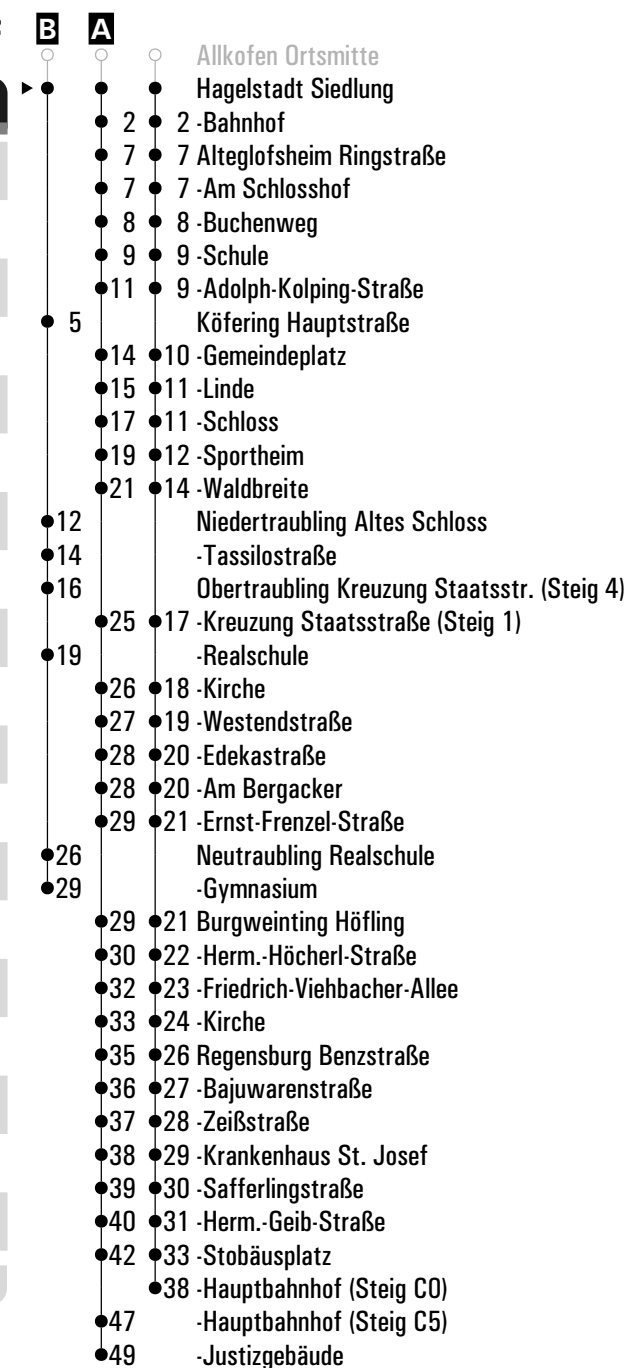
Weitere Fahrtmöglichkeiten in Richtung Regensburg mit Linie 21

Gültig ab 23.02.2026

**A - B = Fahrwege**

**S** = nur an Schultagen

**sf** = nur an schulfreien Tagen





Montag - Freitag

05	41												
06	42 <sup>sf</sup>	42 <sup>A</sup> <sub>s</sub>											
07													
08	04												
09	04												
10													
11	34												
12													
13	34												
14													
15													
16	04												
17	04												
18	04												
19	04												
20													
21													
22													
23													

Weitere Fahrtmöglichkeiten in Richtung Regensburg mit Linie 21

Gültig ab 23.02.2026

A = fährt A

s = nur an Schultagen

sf = nur an schulfreien Tagen

Fahrwege mit Fahrzeit in Minuten

A

Allkofen Ortsmitte

- ● Hagelstadt Bahnhof
- 5 ● 5 Alteglofsheim Ringstraße
- 5 ● 5 -Am Schlosshof
- 6 ● 6 -Buchenweg
- 7 ● 7 -Schule
- 9 ● 7 -Adolph-Kolping-Straße
- 12 ● 8 Köfering Gemeindeplatz
- 13 ● 9 -Linde
- 15 ● 9 -Schloss
- 17 ● 10 -Sportheim
- 19 ● 12 -Waldbreite
- 23 ● 15 Obertraubling Kreuzung Staatsstr.
- 24 ● 16 -Kirche
- 25 ● 17 -Westendstraße
- 26 ● 18 -Edekastraße
- 26 ● 18 -Am Bergacker
- 27 ● 19 -Ernst-Frenzel-Straße
- 27 ● 19 Burgweinting Höfling
- 28 ● 20 -Herm.-Höcherl-Straße
- 30 ● 21 -Friedrich-Viehbacher-Allee
- 31 ● 22 -Kirche
- 33 ● 24 Regensburg Benzstraße
- 34 ● 25 -Bajuwarenstraße
- 35 ● 26 -Zeißstraße
- 36 ● 27 -Krankenhaus St. Josef
- 37 ● 28 -Safferlingstraße
- 38 ● 29 -Herm.-Geib-Straße
- 40 ● 31 -Stobäusplatz
- 36 ● Hauptbahnhof (Steig C0)
- 45 ● Hauptbahnhof (Steig C5)
- 47 ● Justizgebäude

[illegible]

Weitere Fahrtmöglichkeiten in Richtung Regensburg mit Linie 21

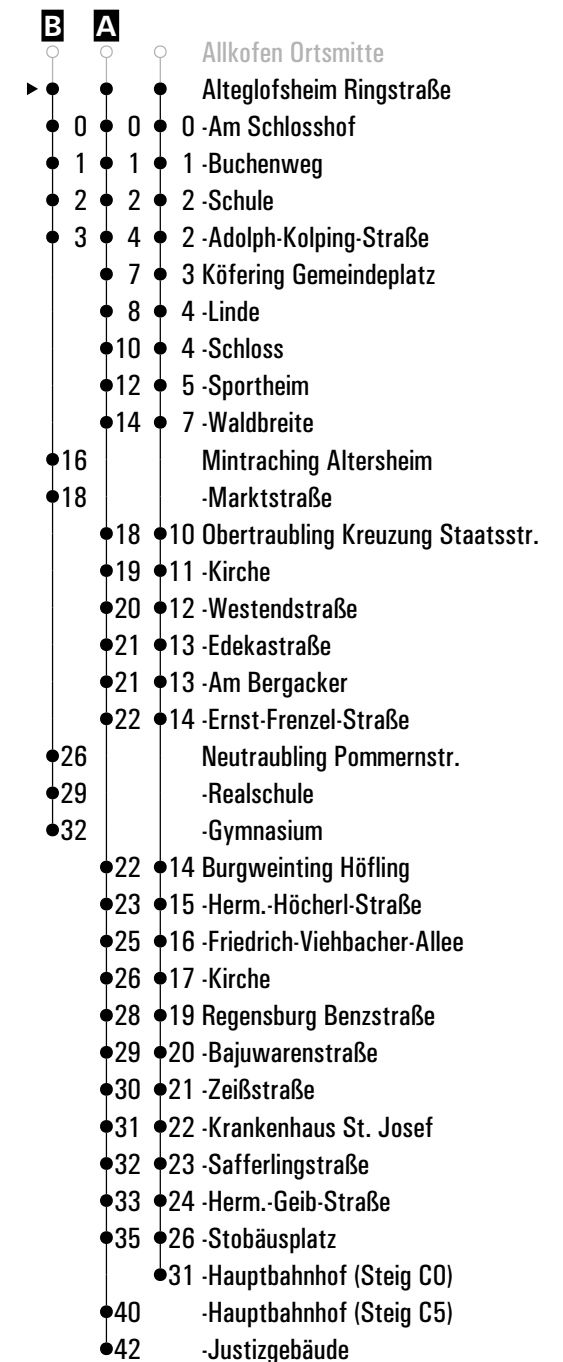
Gültig ab 23.02.2026

**A - B = Fahrwege**

**S** = nur an Schultagen

**sf** = nur an schulfreien Tagen

### Fahrwege mit Fahrzeit in Minuten




**Montag - Freitag**

05	46											
06	47 <sup>sf</sup>	47 <sup>A</sup> <sub>s</sub>										
07	10 <sup>B</sup> <sub>s</sub>											
08	09											
09	09											
10												
11	40											
12												
13	40											
14												
15												
16	10											
17	10											
18	10											
19	10											
20												
21												
22												
23												

Weitere Fahrtmöglichkeiten in Richtung Regensburg mit Linie 21

Gültig ab 23.02.2026

**A - B** = Fahrwege

**s** = nur an Schultagen

**sf** = nur an schulfreien Tagen

Fahrwege mit Fahrzeit in Minuten

<b>B</b>	<b>A</b>	
○	○	Allkofen Ortsmitte
▶	●	Alteglofsheim Am Schlosshof
●	●	1 -Buchenweg
●	●	2 -Schule
●	●	3 -Adolph-Kolping-Straße
●	●	7 -3 Köfering Gemeindeplatz
●	●	8 -4 -Linde
●	●	10 -4 -Schloss
●	●	12 -5 -Sportheim
●	●	14 -7 -Waldbreite
●	●	16 -Mintraching Altersheim
●	●	18 -Marktstraße
●	●	18 -10 Obertraubling Kreuzung Staatsstr.
●	●	19 -11 -Kirche
●	●	20 -12 -Westendstraße
●	●	21 -13 -Edekastraße
●	●	21 -13 -Am Bergacker
●	●	22 -14 -Ernst-Frenzel-Straße
●	●	26 -Neutraubling Pommernstr.
●	●	29 -Realschule
●	●	32 -Gymnasium
●	●	22 -14 Burgweinting Höfling
●	●	23 -15 -Herm.-Höcherl-Straße
●	●	25 -16 -Friedrich-Viehbach-Allee
●	●	26 -17 -Kirche
●	●	28 -19 Regensburg Benzstraße
●	●	29 -20 -Bajuwarenstraße
●	●	30 -21 -Zeißstraße
●	●	31 -22 -Krankenhaus St. Josef
●	●	32 -23 -Safferlingstraße
●	●	33 -24 -Herm.-Geib-Straße
●	●	35 -26 -Stobäusplatz
●	●	31 -Hauptbahnhof (Steig C0)
●	●	40 -Hauptbahnhof (Steig C5)
●	●	42 -Justizgebäude



## Montag - Freitag

[illegible]

Weitere Fahrtmöglichkeiten in Richtung Regensburg mit Linie 21

Gültig ab 23.02.2026

**A - B = Fahrwege**

**s** = nur an Schultagen

**sf** = nur an schulfreien Tagen

### Fahrwege mit Fahrzeit in Minuten





Montag - Freitag

05

06

07

15<sup>s</sup>

08

09

10

11

Weitere Fahrtmöglichkeiten in Richtung Regensburg mit Linie 21

Gültig ab 23.02.2026

**s** = nur an Schultagen

Fahrwege mit Fahrzeit in Minuten

- ● Alteglofsheim Schule
- 1 -Adolph-Kolping-Straße
- 14 Mintraching Altersheim
- 16 -Marktstraße
- 24 Neutraubling Pommernstr.
- 27 -Realschule
- 30 -Gymnasium



## Montag - Freitag

[illegible]

Weitere Fahrtmöglichkeiten in Richtung Regensburg mit Linie 21

Gültig ab 23.02.2026

**A - B** = Fahrwege

**s** = nur an Schultagen

**sf** = nur an schulfreien Tagen

### Fahrwege mit Fahrzeit in Minuten







## Montag - Freitag

05	48											
06	51 <sup>sf</sup>	51 <sup>Bs</sup>										
07	13 <sup>As</sup>	16 <sup>As</sup>										
08	11											
09	11											
10												
11	41											
12												
13	41											
14												
15												
16	11											
17	11											
18	11											
19	11											
20												
21												
22												
23												

Weitere Fahrtmöglichkeiten in Richtung Regensburg mit Linie 21

Gültig ab 23.02.2026

A - B = Fahrwege

s = nur an Schultagen

sf = nur an schulfreien Tagen

Fahrwege mit Fahrzeit in Minuten

B	A	
○	○	Allkofen Ortsmitte
▶	●	Alteglofsheim A.-Kolping-Str.
●	●	1 Köfering Gemeindeplatz
●	●	2 -Linde
●	●	2 -Schloss
●	●	3 -Sportheim
●	●	5 -Waldbreite
●	●	13 Mintraching Altersheim
●	●	15 -Marktstraße
●	●	8 Obertraubling Kreuzung Staatsstr.
●	●	9 -Kirche
●	●	10 -Westendstraße
●	●	11 -Edekastraße
●	●	11 -Am Bergacker
●	●	12 -Ernst-Frenzel-Straße
●	●	23 Neutraubling Pommernstr.
●	●	26 -Realschule
●	●	29 -Gymnasium
●	●	12 Burgweinting Höfling
●	●	13 -Herm.-Höcherl-Straße
●	●	14 -Friedrich-Viehbach-Allée
●	●	15 -Kirche
●	●	17 Regensburg Benzstraße
●	●	18 -Bajuwarenstraße
●	●	19 -Zeißstraße
●	●	20 -Krankenhaus St. Josef
●	●	21 -Safferlingstraße
●	●	22 -Herm.-Geib-Straße
●	●	24 -Stobäusplatz
●	●	29 -Hauptbahnhof (Steig C0)
●	●	-Hauptbahnhof (Steig C5)
●	●	-Justizgebäude



Montag - Freitag

05

06

07

21<sup>s</sup>

08

09

10

11

Weitere Fahrtmöglichkeiten in Richtung Regensburg mit Linie 21

Gültig ab 23.02.2026

**s** = nur an Schultagen

Fahrwege mit Fahrzeit in Minuten

- Gailsbach
- ● Köfering Hauptstraße
- 7 Niedertraubling Altes Schloss
- 9 -Tassilostraße
- 11 Obertraubling Kreuzung Staatsstr.
- 14 -Realschule
- 21 Neutraubling Realschule
- 24 -Gymnasium



**Montag - Freitag**

[illegible]

Weitere Fahrtmöglichkeiten in Richtung Regensburg mit Linie 21

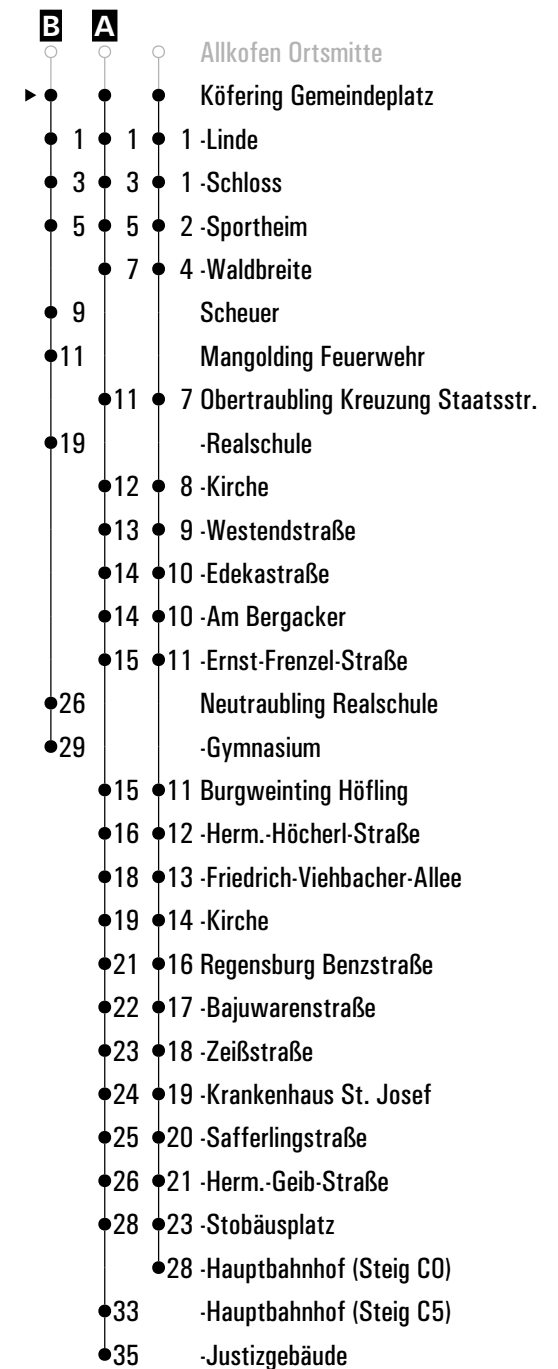
Gültig ab 23.02.2026

**A - B** = Fahrwege

**s** = nur an Schultagen

**sf** = nur an schulfreien Tagen

### Fahrwege mit Fahrzeit in Minuten




**Montag - Freitag**

05	50											
06	55 <sup>sf</sup>	55 <sup>A</sup> <sub>s</sub>										
07	17 <sup>B</sup> <sub>s</sub>											
08	13											
09	13											
10												
11	43											
12												
13	43											
14												
15												
16	13											
17	13											
18	13											
19	13											
20												
21												
22												
23												

Weitere Fahrtmöglichkeiten in Richtung Regensburg mit Linie 21

Gültig ab 23.02.2026

**A - B** = Fahrwege

**s** = nur an Schultagen

**sf** = nur an schulfreien Tagen

Fahrwege mit Fahrzeit in Minuten

<b>B</b>	<b>A</b>	
•	•	Allkofen Ortsmitte
•	•	Köfering Linde
• 2	• 2	0 -Schloss
• 4	• 4	1 -Sportheim
	• 6	3 -Waldbreite
• 8		Scheuer
• 10		Mangolding Feuerwehr
	• 10	6 Obertraubling Kreuzung Staatsstr.
• 18		-Realschule
	• 11	7 -Kirche
	• 12	8 -Westendstraße
	• 13	9 -Edekastraße
	• 13	9 -Am Bergacker
	• 14	10 -Ernst-Frenzel-Straße
• 25		Neutraubling Realschule
• 28		-Gymnasium
	• 14	10 Burgweinting Höfling
	• 15	11 -Herm.-Höcherl-Straße
	• 17	12 -Friedrich-Viehbacher-Allee
	• 18	13 -Kirche
	• 20	15 Regensburg Benzstraße
	• 21	16 -Bajuwarenstraße
	• 22	17 -Zeißstraße
	• 23	18 -Krankenhaus St. Josef
	• 24	19 -Safferlingstraße
	• 25	20 -Herm.-Geib-Straße
	• 27	22 -Stobäusplatz
		• 27 -Hauptbahnhof (Steig C0)
	• 32	-Hauptbahnhof (Steig C5)
	• 34	-Justizgebäude



**Montag - Freitag**

[illegible]

Weitere Fahrtmöglichkeiten in Richtung Regensburg mit Linie 21

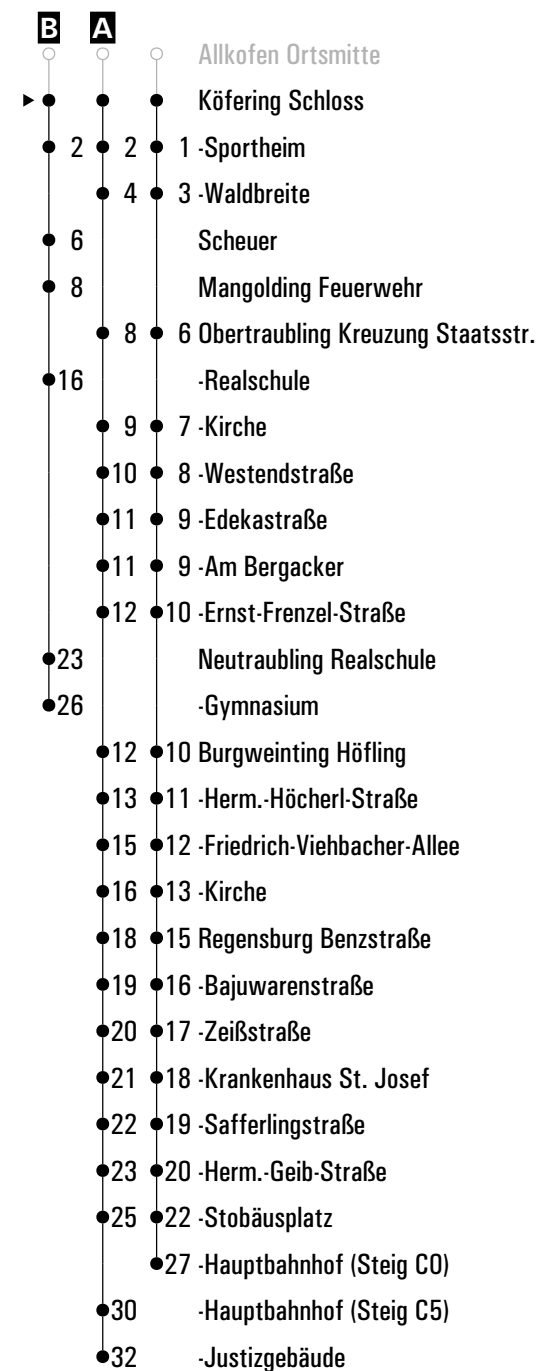
Gültig ab 23.02.2026

**A - B = Fahrwege**

**s** = nur an Schultagen

**sf** = nur an schulfreien Tagen

### Fahrwege mit Fahrzeit in Minuten





**Montag - Freitag**

[illegible]

Weitere Fahrtmöglichkeiten in Richtung Regensburg mit Linie 21

Gültig ab 23.02.2026

**A - B = Fahrwege**

**s** = nur an Schultagen

**sf** = nur an schulfreien Tagen

### Fahrwege mit Fahrzeit in Minuten




**Montag - Freitag**

05	53												
06													
07	01 <sup>sf</sup>	01 <sup>A</sup> <sub>s</sub>											
08	16												
09	16												
10													
11	46												
12													
13	46												
14													
15													
16	16												
17	16												
18	16												
19	16												
20													
21													
22													
23													

Gültig ab 23.02.2026

**A** = fährt A**s** = nur an Schultagen**sf** = nur an schulfreien Tagen

Fahrwege mit Fahrzeit in Minuten

**A**

Allkofen Ortsmitte

- ● Köfering Waldbreite
- 4 ● 3 Obertraubling Kreuzung Staatsstr.
- 5 ● 4 -Kirche
- 6 ● 5 -Westendstraße
- 7 ● 6 -Edekastraße
- 7 ● 6 -Am Bergacker
- 8 ● 7 -Ernst-Frenzel-Straße
- 8 ● 7 Burgweinting Höfling
- 9 ● 8 -Herm.-Höcherl-Straße
- 11 ● 9 -Friedrich-Viehbacher-Allee
- 12 ● 10 -Kirche
- 14 ● 12 Regensburg Benzstraße
- 15 ● 13 -Bajuwarenstraße
- 16 ● 14 -Zeißstraße
- 17 ● 15 -Krankenhaus St. Josef
- 18 ● 16 -Safferlingstraße
- 19 ● 17 -Herm.-Geib-Straße
- 21 ● 19 -Stobäusplatz
- 24 -Hauptbahnhof (Steig C0)
- 26 -Hauptbahnhof (Steig C5)
- 28 -Justizgebäude





Montag - Freitag

05

06

07

08

09

10

11

26<sup>s</sup>29<sup>s</sup>

Gültig ab 23.02.2026

**s** = nur an Schultagen

Fahrwege mit Fahrzeit in Minuten

- Alteglofsheim Ringstraße
- ▶ ● Mintraching Altersheim
- 2-Marktstraße
- 10 Neutraubling Pommernstr.
- 13-Realschule
- 16-Gymnasium


**Montag - Freitag**

05

06

07

28<sup>s</sup>31<sup>s</sup>

08

09

10

11

Gültig ab 23.02.2026

**s** = nur an Schultagen

Fahrwege mit Fahrzeit in Minuten

- Alteglofsheim Ringstraße
- ● Mintraching Marktstraße
- 8 Neutraubling Pommernstr.
- 11 -Realschule
- 14 -Gymnasium



Montag - Freitag

05

06

07 25<sup>s</sup>

08

09

10

11

Gültig ab 23.02.2026

**s** = nur an Schultagen

Fahrwege mit Fahrzeit in Minuten

- Köfering Gemeindeplatz
- ● Scheuer
- 2 Mangolding Feuerwehr
- 10 Obertraubling Realschule
- 17 Neutraubling Realschule
- 20 -Gymnasium



Montag - Freitag

05

06

07 <sup>s</sup> 27

08

09

10

11

Gültig ab 23.02.2026

**s** = nur an Schultagen

Fahrwege mit Fahrzeit in Minuten

- Köfering Gemeindeplatz
- ● Mangolding Feuerwehr
- 8 Obertraubling Realschule
- 15 Neutraubling Realschule
- 18 -Gymnasium



Montag - Freitag

05

06

07 28<sup>s</sup>

08

09

10

11

Gültig ab 23.02.2026

**s** = nur an Schultagen

Fahrwege mit Fahrzeit in Minuten

○ Gailsbach

- ▶ ● Niedertraubling Altes Schloss
- 2 -Tassilostraße
- 4 Obertraubling Kreuzung Staatsstr.
- 7 -Realschule
- 14 Neutraubling Realschule
- 17 -Gymnasium

**Montag - Freitag**

05

06

07 <sup>s</sup> 30

08

09

10

11

Gültig ab 23.02.2026

**s** = nur an Schultagen

Fahrwege mit Fahrzeit in Minuten

- Gailsbach
- ● Niedertraubling Tassilostraße
- 2 Obertraubling Kreuzung Staatsstr.
- 5 -Realschule
- 12 Neutraubling Realschule
- 15 -Gymnasium



Montag - Freitag

05

06

07

32<sup>s</sup>

08

09

10

11

Fahrwege mit Fahrzeit in Minuten



Gailsbach



▶ Obertraubling Kreuzung Staatsstr.



• 3 -Realschule



• 10 Neutraubling Realschule



• 13 -Gymnasium

Gültig ab 23.02.2026

**s** = nur an Schultagen

[illegible]

Gültig ab 23.02.2026

**A** = fährt A

**s** = nur an Schultagen

**sf** = nur an schulfreien Tagen

### Fahrwege mit Fahrzeit in Minuten

**A**

Allkofen Ortsmitte

► ● ● Obertraubling Kreuzung Staatsstr.

● 1 ● 1 -Kirche

● 2 ● 2-Westendstraße

● 3 ● 3 -Edekastraße

• 3 • 3 -Am Bergacker

• 4 • 4 -Ernst-Frenzel-Straße

• 4 • 4 Burgweinting Höfling

● 5 ● 5 -Herm.-Höcherl-Straße

● 7 ● 6 -Friedrich-Viehbach-Allee

● 8 ● 7 -Kirche

●10 ● 9 Regensburg Benzstraße

●11 ●10 -Bajuwarenstraße

●12 ●11 -Zeißstraße

●13 ●12 -Krankenhaus St. Josef

●14 ●13 -Safferlingstraße

●15 ●14 -Herm.-Geib-Straße

●17 ●16 -Stobäusplatz

- 21 -Hauptbahnhof (Steig C0)

●22 -Hauptbahnhof (Steig C5)

● 24 -Justizgebäude




**Montag - Freitag**

05	57												
06													
07	06 <sup>sf</sup>	06 <sup>A</sup> <sub>s</sub>											
08	20												
09	20												
10													
11	50												
12													
13	50												
14													
15													
16	20												
17	20												
18	20												
19	20												
20													
21													
22													
23													

Gültig ab 23.02.2026

**A** = fährt A

**s** = nur an Schultagen

**sf** = nur an schulfreien Tagen

Fahrwege mit Fahrzeit in Minuten




**Montag - Freitag**

05	58												
06													
07	07 <sup>sf</sup>	07 <sup>A</sup> <sub>s</sub>											
08	21												
09	21												
10													
11	51												
12													
13	51												
14													
15													
16	21												
17	21												
18	21												
19	21												
20													
21													
22													
23													

Gültig ab 23.02.2026

**A** = fährt A

**s** = nur an Schultagen

**sf** = nur an schulfreien Tagen

Fahrwege mit Fahrzeit in Minuten

**A**




Montag - Freitag

05	59													
06														
07	08 <sup>sf</sup>	08 <sup>A</sup> <sub>s</sub>												
08	22													
09	22													
10														
11	52													
12														
13	52													
14														
15														
16	22													
17	22													
18	22													
19	22													
20														
21														
22														
23														

Gültig ab 23.02.2026

**A** = fährt A

**s** = nur an Schultagen

**sf** = nur an schulfreien Tagen

Fahrwege mit Fahrzeit in Minuten

**A**

○	Allkofen Ortsmitte
●	Obertraubling Edekastr.
0	0 -Am Bergacker
1	1 -Ernst-Frenzel-Straße
1	1 Burgweinting Höfling
2	2 -Herm.-Höcherl-Straße
4	3 -Friedrich-Viehbacher-Allee
5	4 -Kirche
7	6 Regensburg Benzstraße
8	7 -Bajuwarenstraße
9	8 -Zeißstraße
10	9 -Krankenhaus St. Josef
11	10 -Safferlingstraße
12	11 -Herm.-Geib-Straße
14	13 -Stobäusplatz
	18 -Hauptbahnhof (Steig C0)
19	-Hauptbahnhof (Steig C5)
21	-Justizgebäude


**Montag - Freitag**

05	59											
06												
07	08 <sup>sf</sup>	08 <sup>A</sup> <sub>s</sub>										
08	22											
09	22											
10												
11	52											
12												
13	52											
14												
15												
16	22											
17	22											
18	22											
19	22											
20												
21												
22												
23												

Gültig ab 23.02.2026

**A** = fährt A

**s** = nur an Schultagen

**sf** = nur an schulfreien Tagen

Fahrwege mit Fahrzeit in Minuten

**A**

- Allkofen Ortsmitte  
 ► Obertraubling Am Bergacker  
 1 1 -Ernst-Frenzel-Straße  
 1 1 Burgweinting Höfling  
 2 2 -Herm.-Höcherl-Straße  
 4 3 -Friedrich-Viehbacher-Allee  
 5 4 -Kirche  
 7 6 Regensburg Benzstraße  
 8 7 -Bajuwarenstraße  
 9 8 -Zeißstraße  
 10 9 -Krankenhaus St. Josef  
 11 10 -Safferlingstraße  
 12 11 -Herm.-Geib-Straße  
 14 13 -Stobäusplatz  
 18 -Hauptbahnhof (Steig C0)  
 19 -Hauptbahnhof (Steig C5)  
 21 -Justizgebäude



Montag - Freitag

05													
06	00												
07	09 <sup>sf</sup>	09 <sup>A</sup> <sub>s</sub>											
08	23												
09	23												
10													
11	53												
12													
13	53												
14													
15													
16	23												
17	23												
18	23												
19	23												
20													
21													
22													

Gültig ab 23.02.2026

**A** = fährt A

**s** = nur an Schultagen

**sf** = nur an schulfreien Tagen

Fahrwege mit Fahrzeit in Minuten

**A**

- Allkofen Ortsmitte
- ▶ ● Obertr. Ernst-Frenzel-Straße
- 0 ● 0 Burgweinting Höfling
- 1 ● 1 -Herm.-Höcherl-Straße
- 3 ● 2 -Friedrich-Viehbacher-Allee
- 4 ● 3 -Kirche
- 6 ● 5 Regensburg Benzstraße
- 7 ● 6 -Bajuwarenstraße
- 8 ● 7 -Zeißstraße
- 9 ● 8 -Krankenhaus St. Josef
- 10 ● 9 -Safferlingstraße
- 11 ● 10 -Herm.-Geib-Straße
- 13 ● 12 -Stobäusplatz
- 17 -Hauptbahnhof (Steig C0)
- 18 -Hauptbahnhof (Steig C5)
- 20 -Justizgebäude



Montag - Freitag

05														
06	00													
07	09 <sup>sf</sup>													
08	23													
09	23													
10														
11	53													
12														
13	53													
14														
15														
16	23													
17	23													
18	23													
19	23													
20														
21														
22														

Gültig ab 23.02.2026

Fahrwege mit Fahrzeit in Minuten

- Allkofen Ortsmitte
- ● Burgweinting Höfling
- 1 -Herm.-Höcherl-Straße
- 2 -Friedrich-Viehbacher-Allee
- 3 -Kirche
- 5 Regensburg Benzstraße
- 6 -Bajuwarenstraße
- 7 -Zeißstraße
- 8 -Krankenhaus St. Josef
- 9 -Safferlingstraße
- 10 -Herm.-Geib-Straße
- 12 -Stobäusplatz
- 17 -Hauptbahnhof

**sf** = nur an schulfreien Tagen

		Montag - Freitag													
05															
06	01														
07	10 <sup>sf</sup>														
08	24														
09	24														
10															
11	54														
12															
13	54														
14															
15															
16	24														
17	24														
18	24														
19	24														
20															
21															
22															
23															
00															

- Fahrwege mit Fahrzeit in Minuten
- Allkofen Ortsmitte
  - ● Burgweinting H.-Höcherl-Straße
  - 1 -Friedrich-Viehbacher-Allee
  - 2 -Kirche
  - 4 Regensburg Benzstraße
  - 5 -Bajuwarenstraße
  - 6 -Zeißstraße
  - 7 -Krankenhaus St. Josef
  - 8 -Safferlingstraße
  - 9 -Herm.-Geib-Straße
  - 11 -Stobäusplatz
  - 16 -Hauptbahnhof

Gültig ab 23.02.2026

**sf** = nur an schulfreien Tagen



Montag - Freitag

05														
06	02													
07	12 <sup>sf</sup>													
08	25													
09	25													
10														
11	55													
12														
13	55													
14														
15														
16	25													
17	25													
18	25													
19	25													
20														
21														
22														

Gültig ab 23.02.2026

**sf** = nur an schulfreien Tagen

Fahrwege mit Fahrzeit in Minuten

- Allkofen Ortsmitte
- ● Burgw. Friedrich-Viehbacher-Allee
- 1 -Kirche
- 3 Regensburg Benzstraße
- 4 -Bajuwarenstraße
- 5 -Zeißstraße
- 6 -Krankenhaus St. Josef
- 7 -Safferlingstraße
- 8 -Herm.-Geib-Straße
- 10 -Stobäusplatz
- 15 -Hauptbahnhof





Montag - Freitag

05														
06	03													
07	13 <sup>sf</sup>													
08	26													
09	26													
10														
11	56													
12														
13	56													
14														
15														
16	26													
17	26													
18	26													
19	26													
20														
21														
22														

Gültig ab 23.02.2026

Fahrwege mit Fahrzeit in Minuten

- Allkofen Ortsmitte
- ● Burgweinting Kirche
- 2 Regensburg Benzstraße
- 3 -Bajuwarenstraße
- 4 -Zeißstraße
- 5 -Krankenhaus St. Josef
- 6 -Safferlingstraße
- 7 -Herm.-Geib-Straße
- 9 -Stobäusplatz
- 14 -Hauptbahnhof

**sf** = nur an schulfreien Tagen



Montag - Freitag

05														
06	05													
07	15 <sup>sf</sup>													
08	28													
09	28													
10														
11	58													
12														
13	58													
14														
15														
16	28													
17	28													
18	28													
19	28													
20														
21														
22														

Gültig ab 23.02.2026

Fahrwege mit Fahrzeit in Minuten

- Allkofen Ortsmitte
- ▶ ● Regensburg Benzstraße
- 1 - Bajuwarenstraße
- 2 - Zeißstraße
- 3 - Krankenhaus St. Josef
- 4 - Safferlingstraße
- 5 - Herm.-Geib-Straße
- 7 - Stobäusplatz
- 12 - Hauptbahnhof

**sf** = nur an schulfreien Tagen



Montag - Freitag

05														
06	06													
07	16 <sup>sf</sup>													
08	29													
09	29													
10														
11	59													
12														
13	59													
14														
15														
16	29													
17	29													
18	29													
19	29													
20														
21														
22														

Gültig ab 23.02.2026

Fahrwege mit Fahrzeit in Minuten

- Allkofen Ortsmitte
- ▶ ● Regensburg Bajuwarenstraße
- 1 -Zeißstraße
- 2 -Krankenhaus St. Josef
- 3 -Safferlingstraße
- 4 -Herm.-Geib-Straße
- 6 -Stobäusplatz
- 11 -Hauptbahnhof

**sf** = nur an schulfreien Tagen



Montag - Freitag

05														
06	07													
07	17 <sup>sf</sup>													
08	30													
09	30													
10														
11														
12	00													
13														
14	00													
15														
16	30													
17	30													
18	30													
19	30													
20														
21														
22														

Gltig ab 23.02.2026

Fahrwege mit Fahrzeit in Minuten

- Allkofen Ortsmitte
- ▶ ● Regensburg Zeistrae
- 1 -Krankenhaus St. Josef
- 2 -Safferlingstrae
- 3 -Herm.-Geib-Strae
- 5 -Stobusplatz
- 10 -Hauptbahnhof

**sf** = nur an schulfreien Tagen



## Montag - Freitag

05														
06	08													
07	18 <sup>sf</sup>													
08	31													
09	31													
10														
11														
12	01													
13														
14	01													
15														
16	31													
17	31													
18	31													
19	31													
20														
21														
22														

Gültig ab 23.02.2026

**sf** = nur an schulfreien Tagen

Fahrwege mit Fahrzeit in Minuten

- Allkofen Ortsmitte
- ● Rgbg Krankenhaus St. Josef
- 1 -Safferlingstraße
- 2 -Herm.-Geib-Straße
- 4 -Stobäusplatz
- 9 -Hauptbahnhof



Montag - Freitag

05														
06	09													
07	19 <sup>sf</sup>													
08	32													
09	32													
10														
11														
12	02													
13														
14	02													
15														
16	32													
17	32													
18	32													
19	32													
20														
21														
22														

Gültig ab 23.02.2026

Fahrwege mit Fahrzeit in Minuten

- Allkofen Ortsmitte
- ▶ ● Rgbg Safferlingstraße
- 1 -Herm.-Geib-Straße
- 3 -Stobäusplatz
- 8 -Hauptbahnhof

**sf** = nur an schulfreien Tagen



## Montag - Freitag

05														
06	10													
07	20 <sup>sf</sup>													
08	33													
09	33													
10														
11														
12	03													
13														
14	03													
15														
16	33													
17	33													
18	33													
19	33													
20														
21														
22														

Gültig ab 23.02.2026

Fahrwege mit Fahrzeit in Minuten

- Allkofen Ortsmitte
- ▶ ● Rgbg Herm.-Geib-Str.
- 2 -Stobäusplatz
- 7 -Hauptbahnhof

sf = nur an schulfreien Tagen



Montag - Freitag

05														
06	12													
07	22 <sup>sf</sup>	22 <sup>A</sup> <sub>s</sub>												
08	35													
09	35													
10														
11														
12	05													
13														
14	05													
15														
16	35													
17	35													
18	35													
19	35													
20														
21														
22														

Gültig ab 23.02.2026

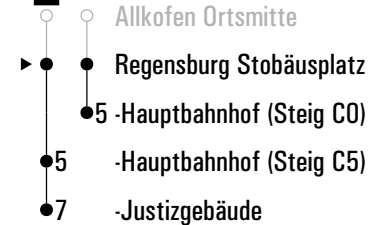
**A** = fährt A

**s** = nur an Schultagen


**sf** = nur an schulfreien Tagen

Fahrwege mit Fahrzeit in Minuten

**A**






	Montag - Freitag															
05																
06																
07	27 <sup>s</sup>															
08																
09																
10																
11																
12																
13																
14																
15																
16																
17																
18																
19																
20																
21																

Gültig ab 23.02.2026

Fahrwege mit Fahrzeit in Minuten



**s** = nur an Schultagen

	Montag - Freitag															
05																
06	45	<div>Bs</div>														
07	45															
08	15	<div>C</div>														
09																
10	15															
11																
12	15															
13	23	<div>As</div>														
14	15	<div>s</div>	15	<div>Asf</div>												
15	45															
16	45	<div>A</div>														
17	45															
18	45	<div>A</div>														
19																
20																
21																
22																
23																

Weitere Fahrtmöglichkeiten in Richtung Alteglofsheim und Pfakofen mit Linie 21

Gültig ab 23.02.2026

A - B

 = Fahrwege

C

 = bis Pfakofen Kapelle

s

 = nur an Schultagen

sf

 = nur an schulfreien Tagen

- Fahrwege mit Fahrzeit in Minuten
- B

A

Regensburg Hauptbahnhof

3 • 3 • 3-Stobäusplatz

5 • 5 • 5-Herm.-Geib-Straße

6 • 6 • 6-Safferlingstraße

7 • 7 • 7-Krankenhaus St. Josef

8 • 8 • 8-Zeißstraße

9 • 9 • 9-Bajuwarenstraße

10 • 10 • 10-Benzstraße

12 • 12 • 12 Burgweinting Kirche

13 • 13 • 13-Friedrich-Viehbacher-Allee

15 • 15 • 15-Herm.-Höcherl-Straße

16 • 16 • 16-Höfpling

17 • 17 • 17 Obertr. Ernst-Frenzel-Straße

18 • 18 • 18-Am Bergacker

18 • 18 • 18-Edekastraße

19 • 19 • 19-Westendstraße

20 • 20 • 20-Kirche

22 • 22 • 22-Kreuzung Staatsstraße

25 • 25 • 25 Köfering Waldbreite

26 • -Hauptstraße

27 • 27-Sportheim

28 • 28-Schloss

29 • 29-Linde

30 • 30 • 30-Gemeindeplatz

30 • 30 Alteglofsheim A.-Kolping-Str.

31 • 31-Buchenweg

32 • 32-Am Schlosshof

33 • 33-Ringstraße

39 • 39 Hagelstadt Bahnhof

41 • 41-Siedlung

42 • 42-Friedhof

43 • 43 Gailsbach

46 • 46 Pfakofen Kapelle

47 • 47-Post

48 • 48-Kirche

49 • 49 Rogging Kreuzung

50 • 50-Abzw. Zaitzkofen

53 • Zaitzkofen Wendeplatz

54 • Inkofen Abzw. Pinkofen

56 • -Inkofen


**Montag - Freitag**

05													
06	48 <sup>B</sup> <sub>s</sub>												
07	48												
08	18 <sup>C</sup>												
09													
10	18												
11													
12	18												
13	26 <sup>A</sup> <sub>s</sub>												
14	18 <sup>s</sup>	18 <sup>A</sup> <sub>sf</sub>											
15	48												
16	48 <sup>A</sup>												
17	48												
18	48 <sup>A</sup>												
19													
20													
21													
22													

Weitere Fahrtmöglichkeiten in Richtung Alteglofsheim und Pfakofen mit Linie 21

Gültig ab 23.02.2026

**A - B** = Fahrwege    **C** = bis Pfakofen Kapelle    **s** = nur an Schultagen    **sf** = nur an schulfreien Tagen

Fahrwege mit Fahrzeit in Minuten

B	A	
•	•	Regensburg Hauptbahnhof
•	•	Regensburg Stobäusplatz
•	•	2 -Herm.-Geib-Straße
•	•	3 -Safferlingstraße
•	•	4 -Krankenhaus St. Josef
•	•	5 -Zeißstraße
•	•	6 -Bajuwarenstraße
•	•	7 -Benzstraße
•	•	9 Burgweinting Kirche
•	•	10 -Friedrich-Viehbacher-Allee
•	•	12 -Herm.-Höcherl-Straße
•	•	13 -Höfpling
•	•	14 Obertr. Ernst-Frenzel-Straße
•	•	15 -Am Bergacker
•	•	15 -Edekastraße
•	•	16 -Westendstraße
•	•	17 -Kirche
•	•	19 -Kreuzung Staatsstraße
•	•	22 Köfering Waldbreite
•	•	23 -Hauptstraße
•	•	24 -Sportheim
•	•	25 -Schloss
•	•	26 -Linde
•	•	27 -Gemeindeplatz
•	•	27 Alteglofsheim A.-Kolping-Str.
•	•	28 -Buchenweg
•	•	29 -Am Schlosshof
•	•	30 -Ringstraße
•	•	36 Hagelstadt Bahnhof
•	•	38 -Siedlung
•	•	39 -Friedhof
•	•	40 Gailsbach
•	•	43 Pfakofen Kapelle
•	•	44 -Post
•	•	45 -Kirche
•	•	46 Rogging Kreuzung
•	•	47 -Abzw. Zaitzkofen
•	•	Zaitzkofen Wendepunkt
•	•	Inkofen Abzw. Pinkofen
•	•	-Inkofen



Montag - Freitag

05													
06	50 <sup>B</sup> <sub>s</sub>												
07	50												
08	20 <sup>C</sup>												
09													
10	20												
11													
12	20												
13	28 <sup>A</sup> <sub>s</sub>												
14	20 <sup>s</sup>	20 <sup>A</sup> <sub>sf</sub>											
15	50												
16	50 <sup>A</sup>												
17	50												
18	50 <sup>A</sup>												
19													
20													
21													
22													

Weitere Fahrtmöglichkeiten in Richtung Alteglofsheim und Pfakofen mit Linie 21

Gültig ab 23.02.2026

**A-B** = Fahrwege    **C** = bis Pfakofen Kapelle    **s** = nur an Schultagen    **sf** = nur an schulfreien Tagen

Fahrwege mit Fahrzeit in Minuten

B	A		Regensburg Hauptbahnhof
1	1	1	Rgbg Herm.-Geib-Str.
2	2	2	1-Safferlingstraße
3	3	3	2-Krankenhaus St. Josef
4	4	4	3-Zeißstraße
5	5	5	4-Bajuwarenstraße
7	7	7	5-Benzstraße
8	8	8	7 Burgweinting Kirche
10	10	10	8-Friedrich-Viehbacher-Allee
11	11	11	10-Herm.-Höcherl-Straße
12	12	12	11-Höfling
13	13	13	12 Obertr. Ernst-Frenzel-Straße
13	13	13	13-Am Bergacker
14	14	14	13-Edekastraße
15	15	15	14-Westendstraße
17	17	17	15-Kirche
20	20	20	17-Kreuzung Staatsstraße
21			20 Köfering Waldbreite Hauptstraße
	22	22	22-Sportheim
	23	23	23-Schloss
	24	24	24-Linde
25	25	25	25-Gemeindeplatz
	25	25	25 Alteglofsheim A.-Kolping-Str.
	26	26	26-Buchenweg
	27	27	27-Am Schlosshof
	28	28	28-Ringstraße
	34	34	34 Hagelstadt Bahnhof
	36	36	36-Siedlung
	37	37	37-Friedhof
	38	38	38 Gailsbach
	41	41	41 Pfakofen Kapelle
	42	42	42-Post
	43	43	43-Kirche
	44	44	44 Rogging Kreuzung
	45	45	45-Abzw. Zaitzkofen
	48		Zaitzkofen Wendeplatz
	49		Inkofen Abzw. Pinkofen
	51		-Inkofen



Montag - Freitag

05

06

51 <sup>B</sup><sub>s</sub>

07

51

08

21 <sup>C</sup>

09

10

21

11

12

21

13

29 <sup>A</sup><sub>s</sub>

14

21 <sup>A</sup><sub>sf</sub>

15

51

16

51 <sup>A</sup>

17

51

18

51 <sup>A</sup>

19

20

21

22

Fahrwege mit Fahrzeit in Minuten

B	A	
1	1	1 - Krankenhaus St. Josef
2	2	2 - Zeißstraße
3	3	3 - Bajuwarenstraße
4	4	4 - Benzstraße
6	6	6 Burgweinting Kirche
7	7	7 - Friedrich-Viehbacher-Allee
9	9	9 - Herm.-Höcherl-Straße
10	10	10 - Höfling
11	11	11 Obertr. Ernst-Frenzel-Straße
12	12	12 - Am Bergacker
12	12	12 - Edekastraße
13	13	13 - Westendstraße
14	14	14 - Kirche
16	16	16 - Kreuzung Staatsstraße
19	19	19 Köfering Waldbreite
20		-Hauptstraße
	21	21 - Sportheim
	22	22 - Schloss
	23	23 - Linde
24	24	24 - Gemeindeplatz
	24	24 Alteglofsheim A.-Kolping-Str.
	25	25 - Buchenweg
	26	26 - Am Schlosshof
	27	27 - Ringstraße
33	33	33 Hagelstadt Bahnhof
35	35	35 - Siedlung
36	36	36 - Friedhof
37	37	37 Gailsbach
40	40	40 Pfakofen Kapelle
41	41	41 - Post
42	42	42 - Kirche
43	43	43 Rogging Kreuzung
44	44	44 - Abzw. Zaitzkofen
47		Zaitzkofen Wendeplatz
48		Inkofen Abzw. Pinkofen
50		-Inkofen

Weitere Fahrtmöglichkeiten in Richtung Alteglofsheim und Pfakofen mit Linie 21

Gültig ab 23.02.2026

A - B = Fahrwege C = bis Pfakofen Kapelle s = nur an Schultagen sf = nur an schulfreien Tagen



Montag - Freitag

05

06

52<sup>B</sup><sub>s</sub>

07

52

08

22<sup>C</sup>

09

10

22

11

12

22

13

30<sup>A</sup><sub>s</sub>

14

22<sup>s</sup> 22<sup>A</sup><sub>sf</sub>

15

52

16

52<sup>A</sup>

17

52

18

52<sup>A</sup>

19

20

21

22

Fahrwege mit Fahrzeit in Minuten

B

A

Regensburg Hauptbahnhof

- ● 1 ● 1 ● 1 -Zeißstraße
- 2 ● 2 ● 2 -Bajuwarenstraße
- 3 ● 3 ● 3 -Benzstraße
- 5 ● 5 ● 5 Burgweinting Kirche
- 6 ● 6 ● 6 -Friedrich-Viehbacher-Allee
- 8 ● 8 ● 8 -Herm.-Höcherl-Straße
- 9 ● 9 ● 9 -Höfling
- 10 ● 10 ● 10 Obertr. Ernst-Frenzel-Straße
- 11 ● 11 ● 11 -Am Bergacker
- 11 ● 11 ● 11 -Edekastraße
- 12 ● 12 ● 12 -Westendstraße
- 13 ● 13 ● 13 -Kirche
- 15 ● 15 ● 15 -Kreuzung Staatsstraße
- 18 ● 18 ● 18 Köfering Waldbreite
- 19 ● 19 ● 19 -Hauptstraße
- 20 ● 20 ● 20 -Sportheim
- 21 ● 21 ● 21 -Schloss
- 22 ● 22 ● 22 -Linde
- 23 ● 23 ● 23 -Gemeindeplatz
- 23 ● 23 ● 23 Alteglofsheim A.-Kolping-Str.
- 24 ● 24 ● 24 -Buchenweg
- 25 ● 25 ● 25 -Am Schlosshof
- 26 ● 26 ● 26 -Ringstraße
- 32 ● 32 ● 32 Hagelstadt Bahnhof
- 34 ● 34 ● 34 -Siedlung
- 35 ● 35 ● 35 -Friedhof
- 36 ● 36 ● 36 Gailsbach
- 39 ● 39 ● 39 Pfakofen Kapelle
- 40 ● 40 ● 40 -Post
- 41 ● 41 ● 41 -Kirche
- 42 ● 42 ● 42 Rogging Kreuzung
- 43 ● 43 ● 43 -Abzw. Zaitzkofen
- 46 ● 46 ● 46 Zaitzkofen Wendeplatz
- 47 ● 47 ● 47 Inkofen Abzw. Pinkofen
- 49 ● 49 ● 49 -Inkofen

Weitere Fahrtmöglichkeiten in Richtung Alteglofsheim und Pfakofen mit Linie 21

Gültig ab 23.02.2026

A - B = Fahrwege C = bis Pfakofen Kapelle s = nur an Schultagen sf = nur an schulfreien Tagen


**Montag - Freitag**

05

06

53<sup>B</sup><sub>s</sub>

07

53

08

23<sup>C</sup>

09

10

23

11

12

23

13

31<sup>A</sup><sub>s</sub>

14

23<sup>s</sup> 23<sup>A</sup><sub>sf</sub>

15

53

16

53<sup>A</sup>

17

53

18

53<sup>A</sup>

19

20

21

22

Fahrwege mit Fahrzeit in Minuten

B	A	
•	•	Regensburg Hauptbahnhof
•	•	Regensburg ZeiBstraße
• 1	• 1	1 -Bajuwarenstraße
• 2	• 2	2 -Benzstraße
• 4	• 4	4 Burgweinting Kirche
• 5	• 5	5 -Friedrich-Viehbacher-Allee
• 7	• 7	7 -Herm.-Höcherl-Straße
• 8	• 8	8 -Höfling
• 9	• 9	9 Obertr. Ernst-Frenzel-Straße
• 10	• 10	10 -Am Bergacker
• 10	• 10	10 -Edekastraße
• 11	• 11	11 -Westendstraße
• 12	• 12	12 -Kirche
• 14	• 14	14 -Kreuzung Staatsstraße
• 17	• 17	17 Köfering Waldbreite
• 18		-Hauptstraße
	• 19	19 -Sportheim
	• 20	20 -Schloss
	• 21	21 -Linde
• 22	• 22	22 -Gemeindeplatz
	• 22	22 Alteglofsheim A.-Kolping-Str.
	• 23	23 -Buchenweg
	• 24	24 -Am Schlosshof
	• 25	25 -Ringstraße
	• 31	31 Hagelstadt Bahnhof
	• 33	33 -Siedlung
	• 34	34 -Friedhof
	• 35	35 Gailsbach
	• 38	38 Pfakofen Kapelle
	• 39	39 -Post
	• 40	40 -Kirche
	• 41	41 Rogging Kreuzung
	• 42	42 -Abzw. Zaitzkofen
	• 45	Zaitzkofen Wendeplatz
	• 46	Inkofen Abzw. Pinkofen
	• 48	-Inkofen

Weitere Fahrtmöglichkeiten in Richtung Alteglofsheim und Pfakofen mit Linie 21

Gültig ab 23.02.2026

**A - B** = Fahrwege    **C** = bis Pfakofen Kapelle    **s** = nur an Schultagen    **sf** = nur an schulfreien Tagen


**Montag - Freitag**

05

06

54<sup>B</sup><sub>s</sub>

07

54

08

24<sup>C</sup>

09

10

24

11

12

24

13

32<sup>A</sup><sub>s</sub>

14

24<sup>s</sup> 24<sup>A</sup><sub>sf</sub>

15

54

16

54<sup>A</sup>

17

54

18

54<sup>A</sup>

19

20

21

22

Fahrwege mit Fahrzeit in Minuten

B	A	
•	•	Regensburg Hauptbahnhof
•	•	Regensburg Bajuwarenstraße
•	•	1 • 1 -Benzstraße
•	•	3 • 3 3 Burgweinting Kirche
•	•	4 • 4 4 -Friedrich-Viehbacher-Allee
•	•	6 • 6 6 -Herm.-Höcherl-Straße
•	•	7 • 7 7 -Höfling
•	•	8 • 8 8 Obertr. Ernst-Frenzel-Straße
•	•	9 • 9 9 -Am Bergacker
•	•	9 • 9 9 -Edekastraße
•	•	10 • 10 10 -Westendstraße
•	•	11 • 11 11 -Kirche
•	•	13 • 13 13 -Kreuzung Staatsstraße
•	•	16 • 16 16 Köfering Waldbreite
•	•	17 -Hauptstraße
•	•	18 • 18 -Sportheim
•	•	19 • 19 -Schloss
•	•	20 • 20 -Linde
•	•	21 • 21 -Gemeindeplatz
•	•	21 • 21 Alteglofsheim A.-Kolping-Str.
•	•	22 • 22 -Buchenweg
•	•	23 • 23 -Am Schlosshof
•	•	24 • 24 -Ringstraße
•	•	30 • 30 Hagelstadt Bahnhof
•	•	32 • 32 -Siedlung
•	•	33 • 33 -Friedhof
•	•	34 • 34 Gailsbach
•	•	37 • 37 Pfakofen Kapelle
•	•	38 • 38 -Post
•	•	39 • 39 -Kirche
•	•	40 • 40 Rogging Kreuzung
•	•	41 • 41 -Abzw. Zaitzkofen
•	•	44 Zaitzkofen Wendeplatz
•	•	45 Inkofen Abzw. Pinkofen
•	•	47 -Inkofen

Weitere Fahrtmöglichkeiten in Richtung Alteglofsheim und Pfakofen mit Linie 21

Gültig ab 23.02.2026

**A - B** = Fahrwege    **C** = bis Pfakofen Kapelle    **s** = nur an Schultagen    **sf** = nur an schulfreien Tagen




**Montag - Freitag**

05

06

55<sup>B</sup><sub>s</sub>

07

55

08

25<sup>C</sup>

09

10

25

11

12

25

13

33<sup>A</sup><sub>s</sub>

14

25<sup>s</sup> 25<sup>A</sup><sub>sf</sub>

15

55

16

55<sup>A</sup>

17

55

18

55<sup>A</sup>

19

20

21

22

Fahrwege mit Fahrzeit in Minuten

B	A	
•	•	Regensburg Hauptbahnhof
•	•	Regensburg Benzstraße
• 2	• 2	2 Burgweinting Kirche
• 3	• 3	3 -Friedrich-Viehbach-Allée
• 5	• 5	5 -Herm.-Höcherl-Straße
• 6	• 6	6 -Höfling
• 7	• 7	7 Obertr. Ernst-Frenzel-Straße
• 8	• 8	8 -Am Bergacker
• 8	• 8	8 -Edekastraße
• 9	• 9	9 -Westendstraße
• 10	• 10	10 -Kirche
• 12	• 12	12 -Kreuzung Staatsstraße
• 15	• 15	15 Köfering Waldbreite
• 16		-Hauptstraße
	• 17	17 -Sportheim
	• 18	18 -Schloss
	• 19	19 -Linde
• 20	• 20	20 -Gemeindeplatz
	• 20	20 Alteglofsheim A.-Kolping-Str.
	• 21	21 -Buchenweg
	• 22	22 -Am Schlosshof
	• 23	23 -Ringstraße
	• 29	29 Hagelstadt Bahnhof
	• 31	31 -Siedlung
	• 32	32 -Friedhof
	• 33	33 Gailsbach
	• 36	36 Pfakofen Kapelle
	• 37	37 -Post
	• 38	38 -Kirche
	• 39	39 Rogging Kreuzung
	• 40	40 -Abzw. Zaitzkofen
	• 43	Zaitzkofen Wendeplatz
	• 44	Inkofen Abzw. Pinkofen
	• 46	-Inkofen

Weitere Fahrtmöglichkeiten in Richtung Alteglofsheim und Pfakofen mit Linie 21

Gültig ab 23.02.2026

**A - B** = Fahrwege    **C** = bis Pfakofen Kapelle    **s** = nur an Schultagen    **sf** = nur an schulfreien Tagen


**Montag - Freitag**

05

06

57<sup>B</sup><sub>s</sub>

07

57

08

27<sup>C</sup>

09

10

27

11

12

27

13

35<sup>A</sup><sub>s</sub>

14

27<sup>s</sup> 27<sup>A</sup><sub>sf</sub>

15

57

16

57<sup>A</sup>

17

57

18

57<sup>A</sup>

19

20

21

22

Fahrwege mit Fahrzeit in Minuten

B	A	
•	•	Regensburg Hauptbahnhof
•	•	Burgweinting Kirche
• 1	• 1	1 -Friedrich-Viehbacher-Allee
• 3	• 3	3 -Herm.-Höcherl-Straße
• 4	• 4	4 -Höfling
• 5	• 5	5 Obertr. Ernst-Frenzel-Straße
• 6	• 6	6 -Am Bergacker
• 6	• 6	6 -Edekastraße
• 7	• 7	7 -Westendstraße
• 8	• 8	8 -Kirche
• 10	• 10	10 -Kreuzung Staatsstraße
• 13	• 13	13 Köfering Waldbreite
• 14		-Hauptstraße
	• 15	15 -Sportheim
	• 16	16 -Schloss
	• 17	17 -Linde
• 18	• 18	18 -Gemeindeplatz
	• 18	18 Alteglofsheim A.-Kolping-Str.
	• 19	19 -Buchenweg
	• 20	20 -Am Schlosshof
	• 21	21 -Ringstraße
	• 27	27 Hagelstadt Bahnhof
	• 29	29 -Siedlung
	• 30	30 -Friedhof
	• 31	31 Gailsbach
	• 34	34 Pfakofen Kapelle
	• 35	35 -Post
	• 36	36 -Kirche
	• 37	37 Rogging Kreuzung
	• 38	38 -Abzw. Zaitzkofen
	• 41	Zaitzkofen Wendeplatz
	• 42	Inkofen Abzw. Pinkofen
	• 44	-Inkofen

Weitere Fahrtmöglichkeiten in Richtung Alteglofsheim und Pfakofen mit Linie 21

Gültig ab 23.02.2026

**A - B** = Fahrwege    **C** = bis Pfakofen Kapelle    **s** = nur an Schultagen    **sf** = nur an schulfreien Tagen


**Montag - Freitag**

05													
06	58	<b>B</b>											
07	58	<b>s</b>											
08	28	<b>C</b>											
09													
10	28												
11													
12	28												
13	36	<b>A</b>											
14	28	<b>s</b>	28	<b>A</b>	<b>sf</b>								
15	58												
16	58	<b>A</b>											
17	58												
18	58	<b>A</b>											
19													
20													
21													
22													


Weitere Fahrtmöglichkeiten in Richtung Alteglofsheim und Pfakofen mit Linie 21

Gültig ab 23.02.2026

**A - B** = Fahrwege    **C** = bis Pfakofen Kapelle    **s** = nur an Schultagen    **sf** = nur an schulfreien Tagen

Fahrwege mit Fahrzeit in Minuten

<b>B</b>	<b>A</b>	
•	•	Regensburg Hauptbahnhof
•	•	Burgw. Friedrich-Viehbacher-Allee
• 2	• 2	• 2 -Herm.-Höcherl-Straße
• 3	• 3	• 3 -Höfling
• 4	• 4	• 4 Obertr. Ernst-Frenzel-Straße
• 5	• 5	• 5 -Am Bergacker
• 5	• 5	• 5 -Edekastraße
• 6	• 6	• 6 -Westendstraße
• 7	• 7	• 7 -Kirche
• 9	• 9	• 9 -Kreuzung Staatsstraße
• 12	• 12	• 12 Köfering Waldbreite
• 13		• -Hauptstraße
	• 14	• 14 -Sportheim
	• 15	• 15 -Schloss
	• 16	• 16 -Linde
• 17	• 17	• 17 -Gemeindeplatz
	• 17	• 17 Alteglofsheim A.-Kolping-Str.
	• 18	• 18 -Buchenweg
	• 19	• 19 -Am Schlosshof
	• 20	• 20 -Ringstraße
	• 26	• 26 Hagelstadt Bahnhof
	• 28	• 28 -Siedlung
	• 29	• 29 -Friedhof
	• 30	• 30 Gailsbach
	• 33	• 33 Pfakofen Kapelle
	• 34	• 34 -Post
	• 35	• 35 -Kirche
	• 36	• 36 Rogging Kreuzung
	• 37	• 37 -Abzw. Zaitzkofen
	• 40	• Zaitzkofen Wendeplatz
	• 41	• Inkofen Abzw. Pinkofen
	• 43	• -Inkofen

	Montag - Freitag															
05																
06																
07	00	<b>B</b> <b>s</b>														
08	00		30	<b>C</b>												
09																
10	30															
11																
12	30															
13	38	<b>A</b> <b>s</b> <b>s</b>														
14	30	<b>s</b>	30	<b>A</b> <b>sf</b>												
15																
16	00															
17	00	<b>A</b>														
18	00															
19	00	<b>A</b>														
20																
21																
22																
23																

Weitere Fahrtmöglichkeiten in Richtung Alteglofsheim und Pfakofen mit Linie 21

Gültig ab 23.02.2026

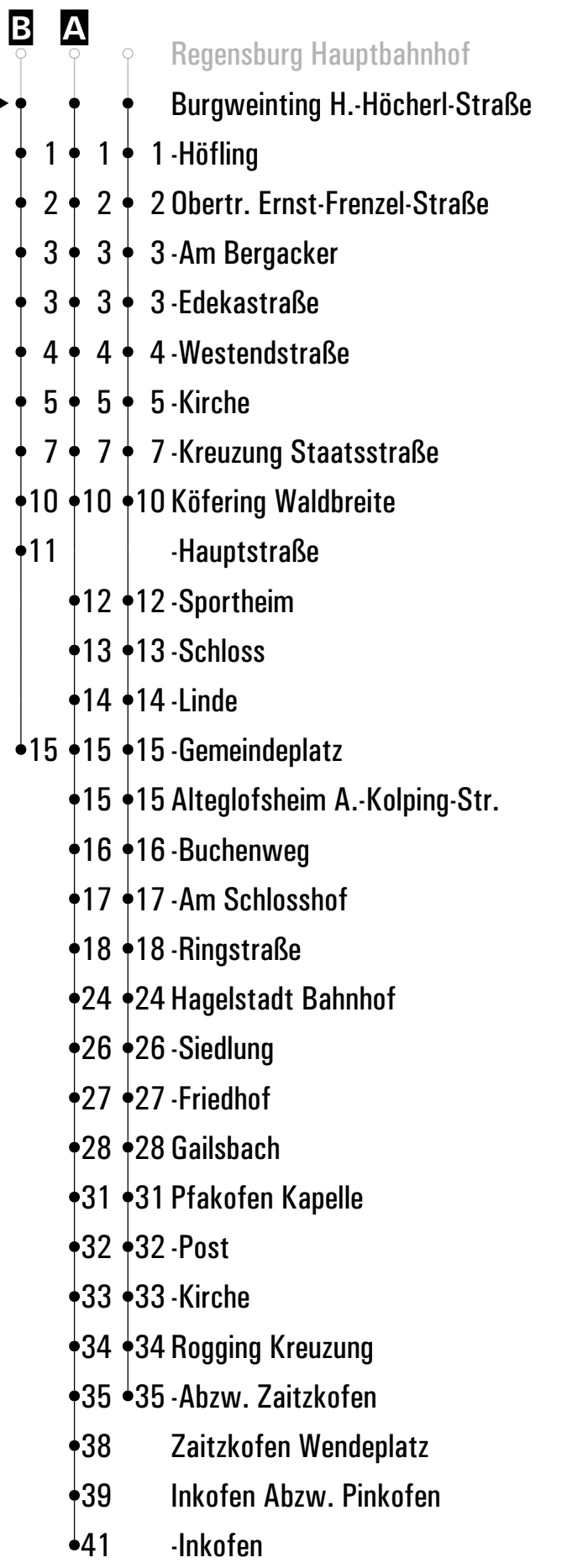
**A - B** = Fahrwege

**C** = bis Pfakofen Kapelle

**s** = nur an Schultagen

**sf** = nur an schulfreien Tagen

Fahrwege mit Fahrzeit in Minuten





Montag - Freitag

05

06

07

01<sup>B</sup><sub>s</sub>

08

01

31<sup>C</sup>

09

10

31

11

12

31

13

39<sup>A</sup><sub>s</sub>

14

31<sup>s</sup>31<sup>A</sup><sub>sf</sub>

15

16

01

17

01<sup>A</sup>

18

01

19

01<sup>A</sup>

20

21

22

Fahrwege mit Fahrzeit in Minuten

B

A

Regensburg Hauptbahnhof

Burgweinting Höfling

1 1 1 Obertr. Ernst-Frenzel-Straße

2 2 2 -Am Bergacker

2 2 2 -Edekastraße

3 3 3 -Westendstraße

4 4 4 -Kirche

6 6 6 -Kreuzung Staatsstraße

9 9 9 Köfering Waldbreite

10 -Hauptstraße

11 11 -Sportheim

12 12 -Schloss

13 13 -Linde

14 14 -Gemeindeplatz

14 14 Alteglofsheim A.-Kolping-Str.

15 15 -Buchenweg

16 16 -Am Schlosshof

17 17 -Ringstraße

23 23 Hagelstadt Bahnhof

25 25 -Siedlung

26 26 -Friedhof

27 27 Gailsbach

30 30 Pfakofen Kapelle

31 31 -Post

32 32 -Kirche

33 33 Rogging Kreuzung

34 34 -Abzw. Zaitzkofen

37 Zaitzkofen Wendepplatz

38 Inkofen Abzw. Pinkofen

40 -Inkofen

Weitere Fahrtmöglichkeiten in Richtung Alteglofsheim und Pfakofen mit Linie 21

Gültig ab 23.02.2026

A - B = Fahrwege C = bis Pfakofen Kapelle s = nur an Schultagen sf = nur an schulfreien Tagen



Montag - Freitag

10

11

12

13

01<sup>VF</sup>

14

15

16

Weitere Fahrtmöglichkeiten in Richtung Alteglofsheim und Pfakofen mit Linie 21

Gültig ab 23.02.2026

**VF** = an Schultagen; am ersten Schultag nach den Sommerferien & letzten Schultag vor den Weihnachts-, Oster- und Pfingstferien 1:30 Std. früher; am letzten Schultag vor den Sommerferien 2:40 Std. früher

Fahrwege mit Fahrzeit in Minuten

- ▶ ● Neutraubling Realschule
- 6 -Gymnasium
- 14 Obertraubling Realsch./Walhallastr.
- 15 -Abzw. Bahnhof
- 16 -Kreuzung Staatsstraße
- 18 Niedertraubling Tassilostraße
- 19 -Altes Schloss
- 25 Köfering Sportheim
- 26 -Schloss
- 27 -Linde
- 28 -Gemeindeplatz
- 28 Alteglofsheim A.-Kolping-Str.
- 29 -Buchenweg
- 30 -Am Schlosshof
- 31 -Ringstraße
- 37 Hagelstadt Bahnhof
- 43 Pfakofen Kirche
- 44 -Post
- 45 -Kapelle


**Montag - Freitag**

11

12

13

01 **A**  
**vF**

14

45 **snF**

15

16

Weitere Fahrtmöglichkeiten in Richtung Alteglofsheim und Pfakofen mit Linie 21

Gültig ab 23.02.2026

**A** = fährt A

**vF** = an Schultagen; am ersten Schultag nach den Sommerferien & letzten Schultag vor den Weihnachts-, Oster- und Pfingstferien 1:30 Std. früher; am letzten Schultag vor den Sommerferien 2:40 Std. früher

**snF** = nur an Schultagen, nicht freitags

Fahrwege mit Fahrzeit in Minuten

<b>A</b>	Neutraubling Realschule
6	3 -Gymnasium
14	7 Obertraubling Realsch./Walhallastr.
15	8 -Abzw. Bahnhof
16	9 -Kreuzung Staatsstraße
17	10 Köfering Waldbreite
18	11 -Hauptstraße
22	15 Alteglofsheim A.-Kolping-Str.
23	16 -Buchenweg
24	17 -Am Schlosshof
25	18 -Ringstraße
31	24 Hagelstadt Bahnhof
33	26 -Siedlung
34	28 -Friedhof
35	29 Gailsbach
	32 Hagelstadt Langenerlinger Str.
	35 Langenerling Abzw. Hagelstadt
	36 -Gasthaus
	37 -Brücke
	39 Triftlfing
	40 Hellkofen
	41 Petzkofen Wendeplatz
	42 -Petzkofen
	43 Aufhausen Abzw. Petzkofen
	44 -Kindergarten
	45 -Triftlfinger Str.
	46 -Etzweg
	48 Gansbach
38	50 Pfakofen Kapelle
39	51 -Post
40	52 -Kirche
	54 Rogging Kreuzung
	55 -Abzw. Zaitzkofen


**Montag - Freitag**

10

11

12

13

07<sup>VF</sup>

14

15

16

Weitere Fahrtmöglichkeiten in Richtung Alteglofsheim und Pfakofen mit Linie 21

Gültig ab 23.02.2026

**VF** = an Schultagen; am ersten Schultag nach den Sommerferien & letzten Schultag vor den Weihnachts-, Oster- und Pfingstferien 1:30 Std. früher; am letzten Schultag vor den Sommerferien 2:40 Std. früher

Fahrwege mit Fahrzeit in Minuten

- Neutraubling Realschule
- ● Neutraubling Gymnasium
- 8 Obertraubling Realsch./Walhallastr.
- 9 -Abzw. Bahnhof
- 10 -Kreuzung Staatsstraße
- 12 Niedertraubling Tassilostraße
- 13 -Altes Schloss
- 19 Köfering Sportheim
- 20 -Schloss
- 21 -Linde
- 22 -Gemeindeplatz
- 22 Alteglofsheim A.-Kolping-Str.
- 23 -Buchenweg
- 24 -Am Schlosshof
- 25 -Ringstraße
- 31 Hagelstadt Bahnhof
- 37 Pfakofen Kirche
- 38 -Post
- 39 -Kapelle




**Montag - Freitag**

11

12

13

07 <sup>A</sup><sub>vF</sub>

14

48 <sup>snF</sup>

15

16

Weitere Fahrtmöglichkeiten in Richtung Alteglofsheim und Pfakofen mit Linie 21

Gültig ab 23.02.2026

**A** = fährt A

**vF** = an Schultagen; am ersten Schultag nach den Sommerferien & letzten Schultag vor den Weihnachts-, Oster- und Pfingstferien 1:30 Std. früher; am letzten Schultag vor den Sommerferien 2:40 Std. früher

**snF** = nur an Schultagen, nicht freitags

Fahrwege mit Fahrzeit in Minuten

**A**

Neutraubling Realschule

Neutraubling Gymnasium

- 8 • 4 Obertraubling Realsch./Walhallastr.
- 9 • 5 -Abzw. Bahnhof
- 10 • 6 -Kreuzung Staatsstraße
- 11 • 7 Köfering Waldbreite
- 12 • 8 -Hauptstraße
- 16 • 12 Alteglofsheim A.-Kolping-Str.
- 17 • 13 -Buchenweg
- 18 • 14 -Am Schlosshof
- 19 • 15 -Ringstraße
- 25 • 21 Hagelstadt Bahnhof
- 27 • 23 -Siedlung
- 28 • 25 -Friedhof
- 29 • 26 Gailsbach
- 29 Hagelstadt Langenerlinger Str.
- 32 Langenerling Abzw. Hagelstadt
- 33 -Gasthaus
- 34 -Brücke
- 36 Triftlfing
- 37 Hellkofen
- 38 Petzkofen Wendeplatz
- 39 -Petzkofen
- 40 Aufhausen Abzw. Petzkofen
- 41 -Kindergarten
- 42 -Triftlfinger Str.
- 43 -Etzweg
- 45 Gansbach
- 32 • 47 Pfakofen Kapelle
- 33 • 48 -Post
- 34 • 49 -Kirche
- 51 Rogging Kreuzung
- 52 -Abzw. Zaitzkofen


**Montag - Freitag**

10

11

12

13

12<sup>VF</sup>

14

15

16

Fahrwege mit Fahrzeit in Minuten

- Obertraubling Realschule
- 3 -Abzw. Bahnhof
- 4 -Kreuzung Staatsstraße
- 6 Niedertraubling Tassilostraße
- 7 -Altes Schloss
- 13 Köfering Sportheim
- 14 -Schloss
- 15 -Linde
- 16 -Gemeindeplatz
- 22 Hagelstadt Bahnhof
- 24 -Siedlung
- 25 -Friedhof
- 26 Gailsbach

Weitere Fahrtmöglichkeiten in Richtung Alteglofsheim und Pfakofen mit Linie 21

Gültig ab 23.02.2026

**VF** = an Schultagen; am ersten Schultag nach den Sommerferien & letzten Schultag vor den Weihnachts-, Oster- und Pfingstferien 1:30 Std. früher; am letzten Schultag vor den Sommerferien 2:40 Std. früher



Montag - Freitag

11

12

13

14

15

16

15<sup>B</sup><sub>vF</sub>15<sup>A</sup><sub>vF</sub>52<sup>snF</sup>

Weitere Fahrtmöglichkeiten in Richtung Alteglofsheim und Pfakofen mit Linie 21

Gültig ab 23.02.2026

**A - B** = Fahrwege

**vF** = an Schultagen; am ersten Schultag nach den Sommerferien & letzten Schultag vor den Weihnachts-, Oster- und Pfingstferien 1:30 Std. früher; am letzten Schultag vor den Sommerferien 2:40 Std. früher

**snF** = nur an Schultagen, nicht freitags

Fahrwege mit Fahrzeit in Minuten

B	A	
1	1	Neutraubling Realschule
2	2	Obertraubling Realsch./Walhallastr.
3	3	1-Abzw. Bahnhof
4	4	-Kreuzung Staatsstraße (Steig 3)
5	5	2-Kreuzung Staatsstraße (Steig 2)
6	6	Niedertraubling Tassilostraße
7	7	-Altes Schloss
8	8	3 Köfering Waldbreite
9	9	4-Hauptstraße
10	10	-Sportheim
11	11	-Schloss
12	12	-Linde
13	13	-Gemeindeplatz
14	14	8 Alteglofsheim A.-Kolping-Str.
15	15	9-Buchenweg
16	16	10-Am Schlosshof
17	17	11-Ringstraße
18	18	17 Hagelstadt Bahnhof
19	19	19-Siedlung
20	20	21-Friedhof
21	21	22 Gailsbach
22	22	25 Hagelstadt Langenerlinger Str.
23	23	28 Langenerling Abzw. Hagelstadt
24	24	29-Gasthaus
25	25	30-Brücke
26	26	32 Triftlfling
27	27	33 Hellkofen
28	28	34 Petzkofen Wendeplatz
29	29	35-Petzkofen
30	30	36 Aufhausen Abzw. Petzkofen
31	31	37-Kindergarten
32	32	38-Triftlfinger Str.
33	33	39-Etzweg
34	34	41 Gansbach
35	35	43 Pfakofen Kapelle (Steig 2)
36	36	44-Post (Steig 2)
37	37	45-Kirche
38	38	-Post (Steig 1)
39	39	-Kapelle (Steig 1)
40	40	47 Rogging Kreuzung
41	41	48-Abzw. Zaitzkofen



Montag - Freitag

11

12

13

14

15

16

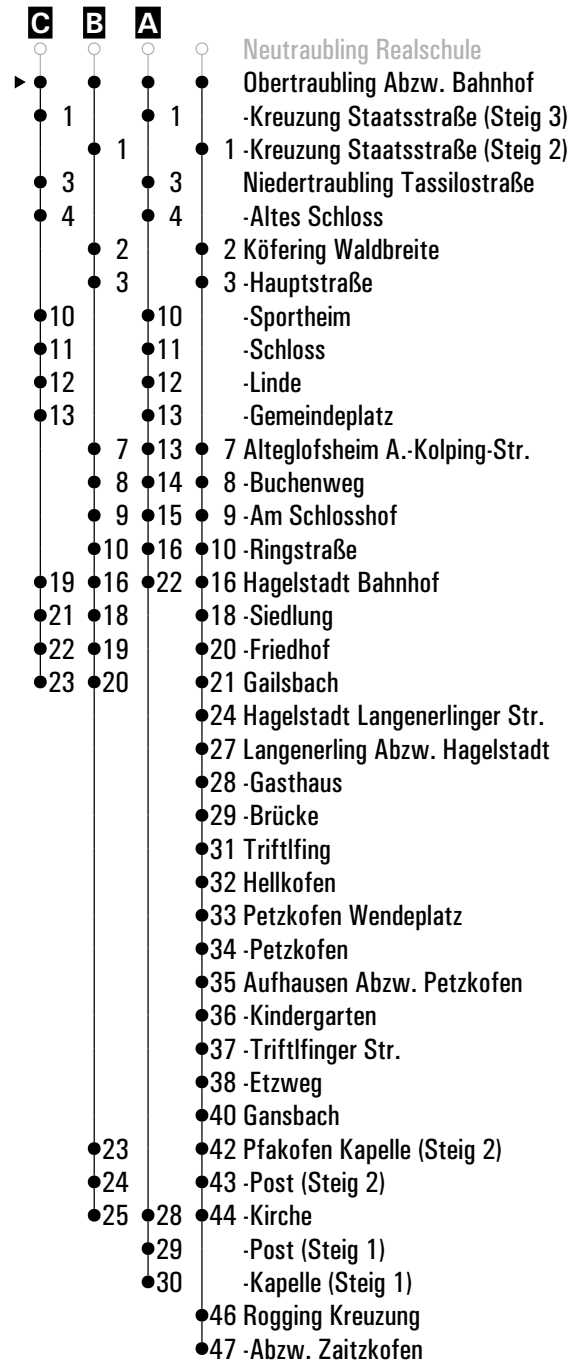
15<sup>C</sup><sub>VF</sub>16<sup>B</sup><sub>VF</sub>16<sup>A</sup><sub>VF</sub>53<sup>snF</sup>

Weitere Fahrtmöglichkeiten in Richtung Alteglofsheim und Pfakofen mit Linie 21

Gültig ab 23.02.2026

**A - C** = Fahrwege**vF** = an Schultagen; am ersten Schultag nach den Sommerferien & letzten Schultag vor den Weihnachts-, Oster- und Pfingstferien 1:30 Std. früher; am letzten Schultag vor den Sommerferien 2:40 Std. früher**snF** = nur an Schultagen, nicht freitags

Fahrwege mit Fahrzeit in Minuten





Montag - Freitag

05

06

07 02<sup>B</sup><sub>s</sub>08 02 32<sup>C</sup>

09

10 32

11

12 32

13 40<sup>A</sup><sub>s</sub>14 32<sup>s</sup> 32<sup>A</sup><sub>sf</sub>

15

16 02

17 02<sup>A</sup>

18 02

19 02<sup>A</sup>

20

21

22

Weitere Fahrtmöglichkeiten in Richtung Alteglofsheim und Pfakofen mit Linie 21

Gültig ab 23.02.2026

**A-B** = Fahrwege **C** = bis Pfakofen Kapelle **s** = nur an Schultagen **sf** = nur an schulfreien Tagen

Fahrwege mit Fahrzeit in Minuten

B	A	
○	○	Regensburg Hauptbahnhof
●	●	Obertr. Ernst-Frenzel-Straße
● 1	● 1	1 -Am Bergacker
● 1	● 1	1 -Edekastraße
● 2	● 2	2 -Westendstraße
● 3	● 3	3 -Kirche
● 5	● 5	5 -Kreuzung Staatsstraße
● 8	● 8	8 Köfering Waldbreite
● 9		-Hauptstraße
	● 10	10 -Sportheim
	● 11	11 -Schloss
	● 12	12 -Linde
● 13	● 13	13 -Gemeindeplatz
	● 13	13 Alteglofsheim A.-Kolping-Str.
	● 14	14 -Buchenweg
	● 15	15 -Am Schlosshof
	● 16	16 -Ringstraße
	● 22	22 Hagelstadt Bahnhof
	● 24	24 -Siedlung
	● 25	25 -Friedhof
	● 26	26 Gailsbach
	● 29	29 Pfakofen Kapelle
	● 30	30 -Post
	● 31	31 -Kirche
	● 32	32 Rogging Kreuzung
	● 33	33 -Abzw. Zaitzkofen
	● 36	Zaitzkofen Wendepunkt
	● 37	Inkofen Abzw. Pinkofen
	● 39	-Inkofen



Montag - Freitag

05

06

07 03<sup>B</sup><sub>s</sub>08 03 33<sup>C</sup>

09

10 33

11

12 33

13 41<sup>A</sup><sub>s</sub>14 33<sup>s</sup> 33<sup>A</sup><sub>sf</sub>

15

16 03

17 03<sup>A</sup>

18 03

19 03<sup>A</sup>

20

21

22

Fahrwege mit Fahrzeit in Minuten

B	A	
0	0	Regensburg Hauptbahnhof
1	1	Obertraubling Am Bergacker
2	2	0 -Edekastraße
4	4	1 -Westendstraße
7	7	2 -Kirche
8		4 -Kreuzung Staatsstraße
		7 Köfering Waldbreite
		-Hauptstraße
		9 -Sportheim
		10 -Schloss
		11 -Linde
		12 -Gemeindeplatz
		12 Alteglofsheim A.-Kolping-Str.
		13 -Buchenweg
		14 -Am Schlosshof
		15 -Ringstraße
		21 Hagelstadt Bahnhof
		23 -Siedlung
		24 -Friedhof
		25 Gailsbach
		28 Pfakofen Kapelle
		29 -Post
		30 -Kirche
		31 Rogging Kreuzung
		32 -Abzw. Zaitzkofen
		35 Zaitzkofen Wendepunkt
		36 Inkofen Abzw. Pinkofen
		38 -Inkofen

Weitere Fahrtmöglichkeiten in Richtung Alteglofsheim und Pfakofen mit Linie 21

Gültig ab 23.02.2026

A - B = Fahrwege C = bis Pfakofen Kapelle s = nur an Schultagen sf = nur an schulfreien Tagen



Montag - Freitag

05

06

07

03<sup>B</sup><sub>s</sub>

08

03 33<sup>C</sup>

09

10

33

11

12

33

13

41<sup>A</sup><sub>s</sub>

14

33<sup>A</sup><sub>sf</sub>

15

16

03

17

03<sup>A</sup>

18

03

19

03<sup>A</sup>

20

21

22

Fahrwege mit Fahrzeit in Minuten

B

A

Regensburg Hauptbahnhof

►

●

●

●

●

●

●

●

●

●

Obertraubling Edekastr.

1

1

1

1

1

1

1

1

1

1 -Westendstraße

2

2

2

2

2

2

2

2

2

2 -Kirche

4

4

4

4

4

4

4

4

4

4 -Kreuzung Staatsstraße

7

7

7

7

7

7

7

7

7

7 Köfering Waldbreite

8

8

8

8

8

8

8

8

8

-Hauptstraße

9

9

9

9

9

9

9

9

9

9 -Sportheim

10

10

10

10

10

10

10

10

10

10 -Schloss

11

11

11

11

11

11

11

11

11

11 -Linde

12

12

12

12

12

12

12

12

12

12 -Gemeindeplatz

12

12

12

12

12

12

12

12

12

12 Alteglofsheim A.-Kolping-Str.

13

13

13

13

13

13

13

13

13

13 -Buchenweg

14

14

14

14

14

14

14

14

14

14 -Am Schlosshof

15

15

15

15

15

15

15

15

15

15 -Ringstraße

21

21

21

21

21

21

21

21

21

21 Hagelstadt Bahnhof

23

23

23

23

23

23

23

23

23

23 -Siedlung

24

24

24

24

24

24

24

24

24

24 -Friedhof

25

25

25

25

25

25

25

25

25

25 Gailsbach

28

28

28

28

28

28

28

28

28

28 Pfakofen Kapelle

29

29

29

29

29

29

29

29

29

29 -Post

30

30

30

30

30

30

30

30

30

30 -Kirche

31

31

31

31

31

31

31

31

31

31 Rogging Kreuzung

32

32

32

32

32

32

32

32

32

32 -Abzw. Zaitzkofen

35

35

35

35

35

35

35

35

35

Zaitzkofen Wendepunkt

36

36

36

36

36

36

36

36

36

Inkofen Abzw. Pinkofen

38

38

38

38

38

38

38

38

38

-Inkofen

Weitere Fahrtmöglichkeiten in Richtung Alteglofsheim und Pfakofen mit Linie 21

Gültig ab 23.02.2026

A - B = Fahrwege C = bis Pfakofen Kapelle s = nur an Schultagen sf = nur an schulfreien Tagen



Montag - Freitag

05

06

07

04<sup>B</sup><sub>s</sub>

08

04

34<sup>C</sup>

09

10

34

11

12

34

13

42<sup>A</sup><sub>s</sub>

14

34<sup>s</sup>34<sup>A</sup><sub>sf</sub>

15

16

04

17

04<sup>A</sup>

18

04

19

04<sup>A</sup>

20

21

22

Fahrwege mit Fahrzeit in Minuten

B

A

Regensburg Hauptbahnhof

- ● 1 ● 1 ● 1 -Kirche
- 3 ● 3 ● 3 -Kreuzung Staatsstraße
- 6 ● 6 ● 6 Köfering Waldbreite
- 7 ● 7 ● 7 -Hauptstraße
- 8 ● 8 ● 8 -Sportheim
- 9 ● 9 ● 9 -Schloss
- 10 ● 10 ● 10 -Linde
- 11 ● 11 ● 11 -Gemeindeplatz
- 11 ● 11 ● 11 Alteglofsheim A.-Kolping-Str.
- 12 ● 12 ● 12 -Buchenweg
- 13 ● 13 ● 13 -Am Schlosshof
- 14 ● 14 ● 14 -Ringstraße
- 20 ● 20 ● 20 Hagelstadt Bahnhof
- 22 ● 22 ● 22 -Siedlung
- 23 ● 23 ● 23 -Friedhof
- 24 ● 24 ● 24 Gailsbach
- 27 ● 27 ● 27 Pfakofen Kapelle
- 28 ● 28 ● 28 -Post
- 29 ● 29 ● 29 -Kirche
- 30 ● 30 ● 30 Rogging Kreuzung
- 31 ● 31 ● 31 -Abzw. Zaitzkofen
- 34 ● 34 ● 34 Zaitzkofen Wendeplatz
- 35 ● 35 ● 35 Inkofen Abzw. Pinkofen
- 37 ● 37 ● 37 -Inkofen

Weitere Fahrtmöglichkeiten in Richtung Alteglofsheim und Pfakofen mit Linie 21

Gültig ab 23.02.2026

A - B = Fahrwege C = bis Pfakofen Kapelle s = nur an Schultagen sf = nur an schulfreien Tagen





## Montag - Freitag

[illegible]

Weitere Fahrtmöglichkeiten in Richtung Alteglofsheim und Pfakofen mit Linie 21

Gültig ab 23.02.2026

**A - B** = Fahrwege      **C** = bis Pfakofen Kapelle      **s** = nur an Schultagen      **sf** = nur an schulfreien Tagen

### Fahrwege mit Fahrzeit in Minuten




**Montag - Freitag**

06											
07	07 <sup>D</sup> <sub>s</sub>										
08	07	37 <sup>E</sup>									
09											
10	37										
11											
12	37										
13	17 <sup>C</sup> <sub>vF</sub>	45 <sup>A</sup> <sub>s</sub>									
14	37 <sup>s</sup>	37 <sup>A</sup> <sub>sf</sub>	54 <sup>B</sup> <sub>snF</sub>								
15											
16	07										
17	07 <sup>A</sup>										
18	07										
19	07 <sup>A</sup>										

Weitere Fahrtmöglichkeiten in Richtung Alteglofsheim und Pfakofen mit Linie 21

Gültig ab 23.02.2026

**A - D** = Fahrwege

**vF** = an Schultagen; am ersten Schultag nach den Sommerferien & letzten Schultag vor den Weihnachts-, Oster- und Pfingstferien 1:30 Std. früher; am letzten Schultag vor den Sommerferien 2:40 Std. früher

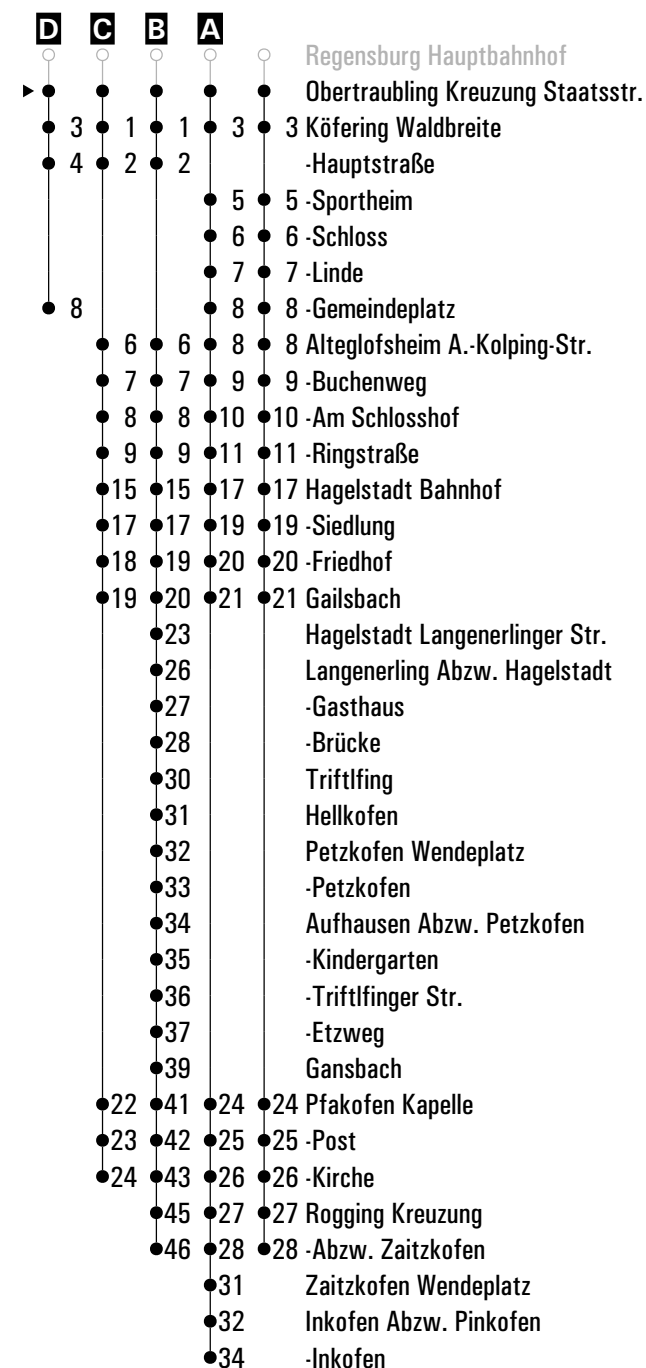
**E** = bis Pfakofen Kapelle

**s** = nur an Schultagen

**snF** = nur an Schultagen, nicht freitags

**sf** = nur an schulfreien Tagen

Fahrwege mit Fahrzeit in Minuten





Montag - Freitag

10

11

12

13

16<sup>A</sup>  
VF

17<sup>VF</sup>

14

15

Weitere Fahrmöglichkeiten in Richtung Alteglofsheim und Pfakofen mit Linie 21

Gültig ab 23.02.2026

**A** = fährt A

**VF** = an Schultagen; am ersten Schultag nach den Sommerferien & letzten Schultag vor den Weihnachts-, Oster- und Pfingstferien 1:30 Std. früher; am letzten Schultag vor den Sommerferien 2:40 Std. früher

Fahrwege mit Fahrzeit in Minuten

**A**

- Neutraubling Realschule
- ▶ ● Obertraubling Kreuzung Staatsstr.
- 2 ● 2 Niedertraubling Tassilostraße
- 3 ● 3 -Altes Schloss
- 9 ● 9 Köfering Sportheim
- 10 ● 10 -Schloss
- 11 ● 11 -Linde
- 12 ● 12 -Gemeindeplatz
- 12 Alteglofsheim A.-Kolping-Str.
- 13 -Buchenweg
- 14 -Am Schlosshof
- 15 -Ringstraße
- 18 ● 21 Hagelstadt Bahnhof
- 20 -Siedlung
- 21 -Friedhof
- 22 Gailsbach
- 27 Pfakofen Kirche
- 28 -Post
- 29 -Kapelle



Montag - Freitag

10

11

12

13

18<sup>A</sup>  
VF

19<sup>VF</sup>

14

15

Weitere Fahrtmöglichkeiten in Richtung Alteglofsheim und Pfakofen mit Linie 21

Gültig ab 23.02.2026

**A** = fährt A

**VF** = an Schultagen; am ersten Schultag nach den Sommerferien & letzten Schultag vor den Weihnachts-, Oster- und Pfingstferien 1:30 Std. früher; am letzten Schultag vor den Sommerferien 2:40 Std. früher

Fahrwege mit Fahrzeit in Minuten

**A**

Neutraubling Realschule

- ▶ ● 1 ● 1 -Altes Schloss
- 7 ● 7 Köfering Sportheim
- 8 ● 8 -Schloss
- 9 ● 9 -Linde
- 10 ● 10 -Gemeindeplatz
- 10 Alteglofsheim A.-Kolping-Str.
- 11 -Buchenweg
- 12 -Am Schlosshof
- 13 -Ringstraße
- 16 ● 19 Hagelstadt Bahnhof
- 18 -Siedlung
- 19 -Friedhof
- 20 Gailsbach
- 25 Pfakofen Kirche
- 26 -Post
- 27 -Kapelle



Montag - Freitag

10

11

12

13

19<sup>A</sup><sub>VF</sub>20<sup>VF</sup>

14

15

Weitere Fahrmöglichkeiten in Richtung Alteglofsheim und Pfakofen mit Linie 21

Gültig ab 23.02.2026

**A** = fährt A**VF** = an Schultagen; am ersten Schultag nach den Sommerferien & letzten Schultag vor den Weihnachts-, Oster- und Pfingstferien 1:30 Std. früher; am letzten Schultag vor den Sommerferien 2:40 Std. früher

Fahrwege mit Fahrzeit in Minuten

**A**

Neutraubling Realschule

- ● 6 Niedertraubling Altes Schloss
- 6 6 Köfering Sportheim
- 7 7 -Schloss
- 8 8 -Linde
- 9 9 -Gemeindeplatz
- 9 Alteglofsheim A.-Kolping-Str.
- 10 -Buchenweg
- 11 -Am Schlosshof
- 12 -Ringstraße
- 15 18 Hagelstadt Bahnhof
- 17 -Siedlung
- 18 -Friedhof
- 19 Gailsbach
- 24 Pfakofen Kirche
- 25 -Post
- 26 -Kapelle


**Montag - Freitag**

06											
07	10 <sup>D</sup> <sub>s</sub>										
08	10	40 <sup>E</sup>									
09											
10	40										
11											
12	40										
13	18 <sup>C</sup> <sub>vF</sub>	48 <sup>A</sup> <sub>s</sub>									
14	40 <sup>s</sup>	40 <sup>A</sup> <sub>sf</sub>	55 <sup>B</sup> <sub>snF</sub>								
15											
16	10										
17	10 <sup>A</sup>										
18	10										
19	10 <sup>A</sup>										

Weitere Fahrtmöglichkeiten in Richtung Alteglofsheim und Pfakofen mit Linie 21

Gültig ab 23.02.2026

**A - D** = Fahrwege

**vF** = an Schultagen; am ersten Schultag nach den Sommerferien & letzten Schultag vor den Weihnachts-, Oster- und Pfingstferien 1:30 Std. früher; am letzten Schultag vor den Sommerferien 2:40 Std. früher

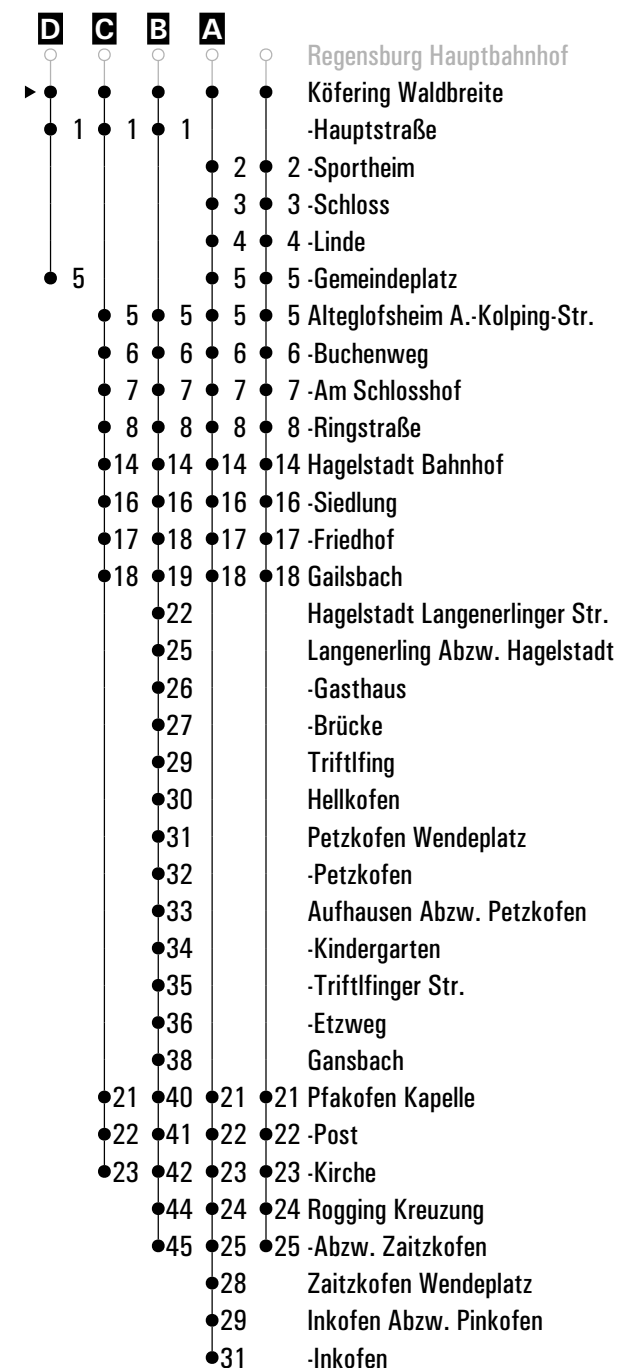
**E** = bis Pfakofen Kapelle

**s** = nur an Schultagen

**snF** = nur an Schultagen, nicht freitags

**sf** = nur an schulfreien Tagen

Fahrwege mit Fahrzeit in Minuten




**Montag - Freitag**

05												
06												
07	11											
08												
09												
10												
11												
12												
13	19											
14	56											
15												
16												

Weitere Fahrtmöglichkeiten in Richtung Alteglofsheim und Pfakofen mit Linie 21

Gültig ab 23.02.2026

**A - B** = Fahrwege

**vF** = an Schultagen; am ersten Schultag nach den Sommerferien & letzten Schultag vor den Weihnachts-, Oster- und Pfingstferien 1:30 Std. früher; am letzten Schultag vor den Sommerferien 2:40 Std. früher

**s** = nur an Schultagen

**snF** = nur an Schultagen, nicht freitags

Fahrwege mit Fahrzeit in Minuten




**Montag - Freitag**

07												
08	12	42 <sup>D</sup>										
09												
10	42											
11												
12	42											
13	25 <sup>C</sup> vF	26 <sup>B</sup> vF	50 <sup>A</sup> s									
14	42 <sup>s</sup>	42 <sup>A</sup> sf										
15												
16	12											
17	12 <sup>A</sup>											
18	12											
19	12 <sup>A</sup>											
20												

Weitere Fahrtmöglichkeiten in Richtung Alteglofsheim und Pfakofen mit Linie 21

Gültig ab 23.02.2026

**A - C** = Fahrwege

**vF** = an Schultagen; am ersten Schultag nach den Sommerferien & letzten Schultag vor den Weihnachts-, Oster- und Pfingstferien 1:30 Std. früher; am letzten Schultag vor den Sommerferien 2:40 Std. früher

**D** = bis Pfakofen Kapelle (Steig 2)

**s** = nur an Schultagen

**sf** = nur an schulfreien Tagen

Fahrwege mit Fahrzeit in Minuten

<b>C</b>	<b>B</b>	<b>A</b>	
○	○	○	Regensburg Hauptbahnhof
●	●	●	Köfering Sportheim
● 1	● 1	● 1	1 -Schloss
● 2	● 2	● 2	2 -Linde
● 3	● 3	● 3	3 -Gemeindeplatz
	● 3	● 3	3 Alteglofsheim A.-Kolping-Str.
	● 4	● 4	4 -Buchenweg
	● 5	● 5	5 -Am Schlosshof
	● 6	● 6	6 -Ringstraße
● 9	● 12	● 12	12 Hagelstadt Bahnhof
● 11		● 14	14 -Siedlung
● 12		● 15	15 -Friedhof
● 13		● 16	16 Gailsbach
		● 19	19 Pfakofen Kapelle (Steig 2)
		● 20	20 -Post (Steig 2)
	● 18	● 21	21 -Kirche
	● 19		-Post (Steig 1)
	● 20		-Kapelle (Steig 1)
		● 22	22 Rogging Kreuzung
		● 23	23 -Abzw. Zaitzkofen
		● 26	Zaitzkofen Wendeplatz
		● 27	Inkofen Abzw. Pinkofen
		● 29	-Inkofen




**Montag - Freitag**

07												
08	13	43 <sup>D</sup>										
09												
10	43											
11												
12	43											
13	26 <sup>C</sup> <sub>VF</sub>	27 <sup>B</sup> <sub>VF</sub>	51 <sup>A</sup> <sub>S</sub>									
14	43 <sup>S</sup>	43 <sup>A</sup> <sub>Sf</sub>										
15												
16	13											
17	13 <sup>A</sup>											
18	13											
19	13 <sup>A</sup>											
20												

Weitere Fahrtmöglichkeiten in Richtung Alteglofsheim und Pfakofen mit Linie 21

Gültig ab 23.02.2026

**A - C** = Fahrwege

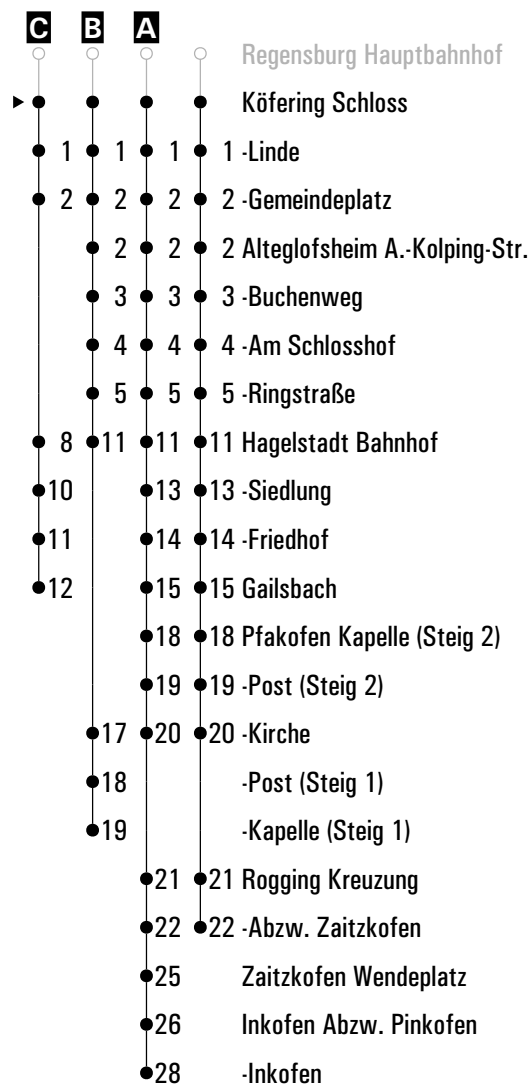
**vF** = an Schultagen; am ersten Schultag nach den Sommerferien & letzten Schultag vor den Weihnachts-, Oster- und Pfingstferien 1:30 Std. früher; am letzten Schultag vor den Sommerferien 2:40 Std. früher

**D** = bis Pfakofen Kapelle (Steig 2)

**s** = nur an Schultagen

**sf** = nur an schulfreien Tagen

Fahrwege mit Fahrzeit in Minuten




**Montag - Freitag**

07												
08	14	44 <sup>D</sup>										
09												
10	44											
11												
12	44											
13	27 <sup>C</sup> vF	28 <sup>B</sup> vF	52 <sup>A</sup> s									
14	44 <sup>s</sup>	44 <sup>A</sup> sf										
15												
16	14											
17	14 <sup>A</sup>											
18	14											
19	14 <sup>A</sup>											
20												

Weitere Fahrtmöglichkeiten in Richtung Alteglofsheim und Pfakofen mit Linie 21

Gültig ab 23.02.2026

**A - C** = Fahrwege

**vF** = an Schultagen; am ersten Schultag nach den Sommerferien & letzten Schultag vor den Weihnachts-, Oster- und Pfingstferien 1:30 Std. früher; am letzten Schultag vor den Sommerferien 2:40 Std. früher

**D** = bis Pfakofen Kapelle (Steig 2)

**s** = nur an Schultagen

**sf** = nur an schulfreien Tagen

Fahrwege mit Fahrzeit in Minuten

<b>C</b>	<b>B</b>	<b>A</b>	
○	○	○	Regensburg Hauptbahnhof
●	●	●	Köfering Linde
1	1	1	1 -Gemeindeplatz
			1 Alteglofsheim A.-Kolping-Str.
	2	2	2 -Buchenweg
	3	3	3 -Am Schlosshof
	4	4	4 -Ringstraße
7	10	10	10 Hagelstadt Bahnhof
9		12	12 -Siedlung
10		13	13 -Friedhof
11		14	14 Gailsbach
		17	17 Pfakofen Kapelle (Steig 2)
		18	18 -Post (Steig 2)
16	19	19	19 -Kirche
17			-Post (Steig 1)
18			-Kapelle (Steig 1)
		20	20 Rogging Kreuzung
		21	21 -Abzw. Zaitzkofen
		24	Zaitzkofen Wendepunkt
		25	Inkofen Abzw. Pinkofen
		27	-Inkofen


**Montag - Freitag**

07												
08	15	45 <sup>D</sup>										
09												
10	45											
11												
12	45											
13	28 <sup>C</sup> <sub>VF</sub>	29 <sup>B</sup> <sub>VF</sub>	53 <sup>A</sup> <sub>S</sub>									
14	45 <sup>S</sup>	45 <sup>A</sup> <sub>Sf</sub>										
15												
16	15											
17	15 <sup>A</sup>											
18	15											
19	15 <sup>A</sup>											
20												

Weitere Fahrtmöglichkeiten in Richtung Alteglofsheim und Pfakofen mit Linie 21

Gültig ab 23.02.2026

**A - C** = Fahrwege

**vF** = an Schultagen; am ersten Schultag nach den Sommerferien & letzten Schultag vor den Weihnachts-, Oster- und Pfingstferien 1:30 Std. früher; am letzten Schultag vor den Sommerferien 2:40 Std. früher

**D** = bis Pfakofen Kapelle (Steig 2)

**s** = nur an Schultagen

**sf** = nur an schulfreien Tagen

Fahrwege mit Fahrzeit in Minuten

C	B	A		Regensburg Hauptbahnhof
▶	•	•	•	Köfering Gemeindeplatz
	•	0	0	0 Alteglofsheim A.-Kolping-Str.
	•	1	1	1 -Buchenweg
	•	2	2	2 -Am Schlosshof
	•	3	3	3 -Ringstraße
•	6	9	9	9 Hagelstadt Bahnhof
•	8	•	11	11 -Siedlung
•	9	•	12	12 -Friedhof
•	10	•	13	13 Gailsbach
		•	16	16 Pfakofen Kapelle (Steig 2)
		•	17	17 -Post (Steig 2)
•	15	•	18	18 -Kirche
•	16			-Post (Steig 1)
•	17			-Kapelle (Steig 1)
		•	19	19 Rogging Kreuzung
		•	20	20 -Abzw. Zaitzkofen
		•	23	Zaitzkofen Wendeplatz
		•	24	Inkofen Abzw. Pinkofen
		•	26	-Inkofen


**Montag - Freitag**

08	15	45 <sup>D</sup>									
09											
10	45										
11											
12	45										
13	23 <sup>E</sup> <sub>VF</sub>	29 <sup>C</sup> <sub>VF</sub>	53 <sup>A</sup> <sub>S</sub>								
14	45 <sup>S</sup>	45 <sup>A</sup> <sub>sf</sub>									
15	00 <sup>B</sup> <sub>snF</sub>										
16	15										
17	15 <sup>A</sup>										
18	15										
19	15 <sup>A</sup>										

Weitere Fahrtmöglichkeiten in Richtung Alteglofsheim und Pfakofen mit Linie 21  
 Weitere Fahrtmöglichkeiten in Richtung Pfakofen mit Linie 21

Gültig ab 23.02.2026

**A - C** = Fahrwege

**VF** = an Schultagen; am ersten Schultag nach den Sommerferien & letzten Schultag vor den Weihnachts-, Oster- und Pfingstferien 1:30 Std. früher; am letzten Schultag vor den Sommerferien 2:40 Std. früher

**D** = bis Pfakofen Kapelle (Steig 2)

**E** = bis Pfakofen Kirche

**S** = nur an Schultagen

**snF** = nur an Schultagen, nicht freitags

**sf** = nur an schulfreien Tagen

Fahrwege mit Fahrzeit in Minuten

<b>C</b>	<b>B</b>	<b>A</b>	
•	•	•	Regensburg Hauptbahnhof
•	•	•	Alteglofsheim A.-Kolping-Str.
• 1	• 1	• 1	1 -Buchenweg
• 2	• 2	• 2	2 -Am Schlosshof
• 3	• 3	• 3	3 -Ringstraße
• 9	• 9	• 9	9 Hagelstadt Bahnhof
	• 11	• 11	11 -Siedlung
	• 13	• 12	12 -Friedhof
	• 14	• 13	13 Gailsbach
	• 17		Hagelstadt Langenerlinger Str.
	• 20		Langenerling Abzw. Hagelstadt
	• 21		-Gasthaus
	• 22		-Brücke
	• 24		Triftlfing
	• 25		Hellkofen
	• 26		Petzkofen Wendeplatz
	• 27		-Petzkofen
	• 28		Aufhausen Abzw. Petzkofen
	• 29		-Kindergarten
	• 30		-Triftlfinger Str.
	• 31		-Eitzweg
	• 33		Gansbach
	• 35	• 16	16 Pfakofen Kapelle (Steig 2)
	• 36	• 17	17 -Post (Steig 2)
• 15	• 37	• 18	18 -Kirche
• 16			-Post (Steig 1)
• 17			-Kapelle (Steig 1)
	• 39	• 19	19 Rogging Kreuzung
	• 40	• 20	20 -Abzw. Zaitzkofen
		• 23	Zaitzkofen Wendeplatz
		• 24	Inkofen Abzw. Pinkofen
		• 26	-Inkofen


**Montag - Freitag**

08	16	46 <sup>D</sup>									
09											
10	46										
11											
12	46										
13	24 <sup>E</sup> <sub>VF</sub>	30 <sup>C</sup> <sub>VF</sub>	54 <sup>A</sup> <sub>S</sub>								
14	46 <sup>S</sup>	46 <sup>A</sup> <sub>sf</sub>									
15	01 <sup>B</sup> <sub>snF</sub>										
16	16										
17	16 <sup>A</sup>										
18	16										
19	16 <sup>A</sup>										

Weitere Fahrtmöglichkeiten in Richtung Alteglofsheim und Pfakofen mit Linie 21  
 Weitere Fahrtmöglichkeiten in Richtung Pfakofen mit Linie 21

Gültig ab 23.02.2026

**A - C** = Fahrwege

**vF** = an Schultagen; am ersten Schultag nach den Sommerferien & letzten Schultag vor den Weihnachts-, Oster- und Pfingstferien 1:30 Std. früher; am letzten Schultag vor den Sommerferien 2:40 Std. früher

**D** = bis Pfakofen Kapelle (Steig 2)

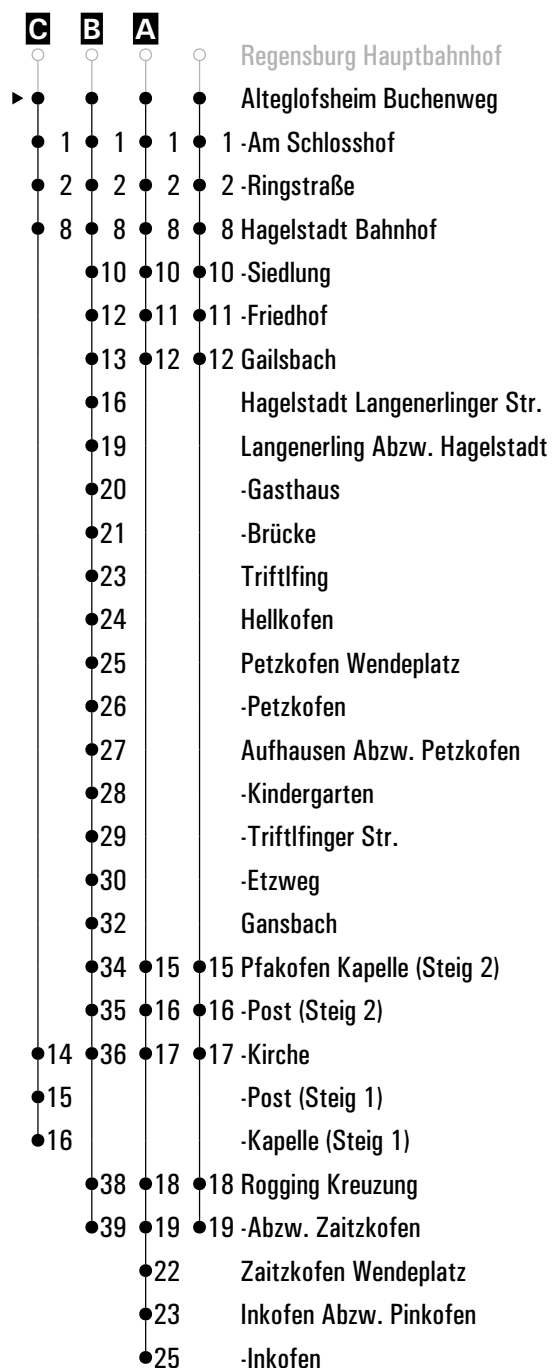
**E** = bis Pfakofen Kirche

**s** = nur an Schultagen

**snF** = nur an Schultagen, nicht freitags

**sf** = nur an schulfreien Tagen

Fahrwege mit Fahrzeit in Minuten




**Montag - Freitag**

08	17	47 <sup>D</sup>									
09											
10	47										
11											
12	47										
13	25 <sup>E</sup> <sub>VF</sub>	31 <sup>C</sup> <sub>VF</sub>	55 <sup>A</sup> <sub>S</sub>								
14	47 <sup>S</sup>	47 <sup>A</sup> <sub>sf</sub>									
15	02 <sup>B</sup> <sub>snF</sub>										
16	17										
17	17 <sup>A</sup>										
18	17										
19	17 <sup>A</sup>										

Weitere Fahrtmöglichkeiten in Richtung Alteglofsheim und Pfakofen mit Linie 21  
 Weitere Fahrtmöglichkeiten in Richtung Pfakofen mit Linie 21

Gültig ab 23.02.2026

**A - C** = Fahrwege

**VF** = an Schultagen; am ersten Schultag nach den Sommerferien & letzten Schultag vor den Weihnachts-, Oster- und Pfingstferien 1:30 Std. früher; am letzten Schultag vor den Sommerferien 2:40 Std. früher

**D** = bis Pfakofen Kapelle (Steig 2)

**E** = bis Pfakofen Kirche

**S** = nur an Schultagen

**snF** = nur an Schultagen, nicht freitags

**sf** = nur an schulfreien Tagen

Fahrwege mit Fahrzeit in Minuten

<b>C</b>	<b>B</b>	<b>A</b>	
○	○	○	Regensburg Hauptbahnhof
►	●	●	Alteglofsheim Am Schlosshof
●	1	1	1 - Ringstraße
●	7	7	7 Hagelstadt Bahnhof
	●	9	9 - Siedlung
	●	11	10 - Friedhof
	●	12	11 Gailsbach
	●	15	Hagelstadt Langenerlinger Str.
	●	18	Langenerling Abzw. Hagelstadt
	●	19	-Gasthaus
	●	20	-Brücke
	●	22	Triftlfing
	●	23	Hellkofen
	●	24	Petzkofen Wendeplatz
	●	25	-Petzkofen
	●	26	Aufhausen Abzw. Petzkofen
	●	27	-Kindergarten
	●	28	-Triftlfinger Str.
	●	29	-Etweg
	●	31	Gansbach
	●	33	14 Pfakofen Kapelle (Steig 2)
	●	34	15 -Post (Steig 2)
●	13	35	16 -Kirche
●	14		-Post (Steig 1)
●	15		-Kapelle (Steig 1)
	●	37	17 Rogging Kreuzung
	●	38	18 -Abzw. Zaitzkofen
		21	Zaitzkofen Wendeplatz
		22	Inkofen Abzw. Pinkofen
		24	-Inkofen


**Montag - Freitag**

08	18	48 <sup>D</sup>									
09											
10	48										
11											
12	48										
13	26 <sup>E</sup> <sub>VF</sub>	32 <sup>C</sup> <sub>VF</sub>	56 <sup>A</sup> <sub>S</sub>								
14	48 <sup>S</sup>	48 <sup>A</sup> <sub>sf</sub>									
15	03 <sup>B</sup> <sub>snF</sub>										
16	18										
17	18 <sup>A</sup>										
18	18										
19	18 <sup>A</sup>										

Weitere Fahrtmöglichkeiten in Richtung Alteglofsheim und Pfakofen mit Linie 21  
 Weitere Fahrtmöglichkeiten in Richtung Pfakofen mit Linie 21

Gültig ab 23.02.2026

**A - C** = Fahrwege

**vF** = an Schultagen; am ersten Schultag nach den Sommerferien & letzten Schultag vor den Weihnachts-, Oster- und Pfingstferien 1:30 Std. früher; am letzten Schultag vor den Sommerferien 2:40 Std. früher

**D** = bis Pfakofen Kapelle (Steig 2)

**E** = bis Pfakofen Kirche

**s** = nur an Schultagen

**snF** = nur an Schultagen, nicht freitags

**sf** = nur an schulfreien Tagen

Fahrwege mit Fahrzeit in Minuten

<b>C</b>	<b>B</b>	<b>A</b>	
○	○	○	Regensburg Hauptbahnhof
●	●	●	Alteglofsheim Ringstraße
●	6	6	6
●	6	6	6
●	8	8	8
●	10	9	9
●	11	10	10
●	14		Hagelstadt Langenerlinger Str.
●	17		Langenerling Abzw. Hagelstadt
●	18		-Gasthaus
●	19		-Brücke
●	21		Triftlfing
●	22		Hellkofen
●	23		Petzkofen Wendeplatz
●	24		-Petzkofen
●	25		Aufhausen Abzw. Petzkofen
●	26		-Kindergarten
●	27		-Triftlfinger Str.
●	28		-Etzweg
●	30		Gansbach
●	32	13	13 Pfakofen Kapelle (Steig 2)
●	33	14	14 -Post (Steig 2)
●	12	34	15 -Kirche
●	13		-Post (Steig 1)
●	14		-Kapelle (Steig 1)
●	36	16	16 Rogging Kreuzung
●	37	17	17 -Abzw. Zaitzkofen
		20	Zaitzkofen Wendeplatz
		21	Inkofen Abzw. Pinkofen
		23	-Inkofen


**Montag - Freitag**

08	24	54 <sup>E</sup>									
09											
10	54										
11											
12	54										
13	32 <sup>F</sup> vF	34 <sup>D</sup> vF	38 <sup>C</sup> vF								
14	02 <sup>A</sup> s	54 <sup>s</sup>	54 <sup>A</sup> sf								
15	09 <sup>B</sup> snF										
16	24										
17	24 <sup>A</sup>										
18	24										
19	24 <sup>A</sup>										

Weitere Fahrtmöglichkeiten in Richtung Alteglofsheim und Pfakofen mit Linie 21  
 Weitere Fahrtmöglichkeiten in Richtung Pfakofen mit Linie 21

Gültig ab 23.02.2026

**A - C** = Fahrwege

**vF** = an Schultagen; am ersten Schultag nach den Sommerferien & letzten Schultag vor den Weihnachts-, Oster- und Pfingstferien 1:30 Std. früher; am letzten Schultag vor den Sommerferien 2:40 Std. früher

**D** = bis Gailsbach

**E** = bis Pfakofen Kapelle (Steig 2)

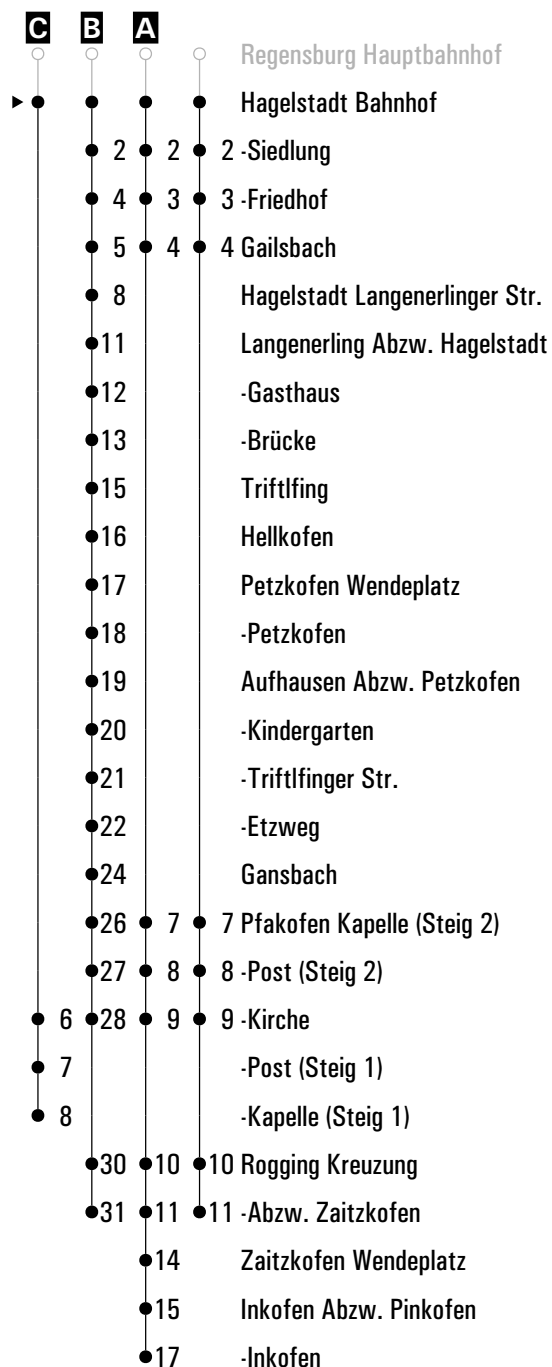
**F** = bis Pfakofen Kirche

**s** = nur an Schultagen

**snF** = nur an Schultagen, nicht freitags

**sf** = nur an schulfreien Tagen

Fahrwege mit Fahrzeit in Minuten






**Montag - Freitag**

08	26	56 <sup>D</sup>										
09												
10	56											
11												
12	56											
13	34 <sup>E</sup> <sub>VF</sub>	36 <sup>C</sup> <sub>VF</sub>										
14	04 <sup>A</sup> <sub>s</sub>	56 <sup>s</sup>	56 <sup>A</sup> <sub>sf</sub>									
15	11 <sup>B</sup> <sub>snF</sub>											
16	26											
17	26 <sup>A</sup>											
18	26											
19	26 <sup>A</sup>											

Weitere Fahrtmöglichkeiten in Richtung Alteglofsheim und Pfakofen mit Linie 21  
 Weitere Fahrtmöglichkeiten in Richtung Pfakofen mit Linie 21

Gültig ab 23.02.2026

**A - B** = Fahrwege

**vF** = an Schultagen; am ersten Schultag nach den Sommerferien & letzten Schultag vor den Weihnachts-, Oster- und Pfingstferien 1:30 Std. früher; am letzten Schultag vor den Sommerferien 2:40 Std. früher

**C** = bis Gailsbach

**D** = bis Pfakofen Kapelle

**E** = bis Pfakofen Kirche

**s** = nur an Schultagen

**snF** = nur an Schultagen, nicht freitags

**sf** = nur an schulfreien Tagen

Fahrwege mit Fahrzeit in Minuten

<b>B</b>	<b>A</b>	
○	○	Regensburg Hauptbahnhof
●	●	Hagelstadt Siedlung
2	1	1 -Friedhof
3	2	2 Gailsbach
6		Hagelstadt Langenerlinger Str.
9		Langenerling Abzw. Hagelstadt
10		-Gasthaus
11		-Brücke
13		Triftlfing
14		Hellkofen
15		Petzkofen Wendeplatz
16		-Petzkofen
17		Aufhausen Abzw. Petzkofen
18		-Kindergarten
19		-Triftlfinger Str.
20		-Etzweg
22		Gansbach
24	5	5 Pfakofen Kapelle
25	6	6 -Post
26	7	7 -Kirche
28	8	8 Rogging Kreuzung
29	9	9 -Abzw. Zaitzkofen
	12	Zaitzkofen Wendeplatz
	13	Inkofen Abzw. Pinkofen
	15	-Inkofen


**Montag - Freitag**

08	27	57 <sup>D</sup>										
09												
10	57											
11												
12	57											
13	35 <sup>E</sup> VF	37 <sup>C</sup> VF										
14	05 <sup>A</sup> s	57 <sup>s</sup>	57 <sup>A</sup> sf									
15	13 <sup>B</sup> snF											
16	27											
17	27 <sup>A</sup>											
18	27											
19	27 <sup>A</sup>											

Weitere Fahrtmöglichkeiten in Richtung Alteglofsheim und Pfakofen mit Linie 21  
 Weitere Fahrtmöglichkeiten in Richtung Pfakofen mit Linie 21

Gültig ab 23.02.2026

**A - B** = Fahrwege

**VF** = an Schultagen; am ersten Schultag nach den Sommerferien & letzten Schultag vor den Weihnachts-, Oster- und Pfingstferien 1:30 Std. früher; am letzten Schultag vor den Sommerferien 2:40 Std. früher

**C** = bis Gailsbach

**D** = bis Pfakofen Kapelle

**E** = bis Pfakofen Kirche

**s** = nur an Schultagen

**snF** = nur an Schultagen, nicht freitags

**sf** = nur an schulfreien Tagen

Fahrwege mit Fahrzeit in Minuten

<b>B</b>	<b>A</b>	
○	○	Regensburg Hauptbahnhof
●	●	Hagelstadt Friedhof
●	●	1 Gailsbach
●	●	4 Hagelstadt Langenerlinger Str.
●	●	7 Langenerling Abzw. Hagelstadt
●	●	8 -Gasthaus
●	●	9 -Brücke
●	●	11 Triftlfing
●	●	12 Hellkofen
●	●	13 Petzkofen Wendeplatz
●	●	14 -Petzkofen
●	●	15 Aufhausen Abzw. Petzkofen
●	●	16 -Kindergarten
●	●	17 -Triftlfinger Str.
●	●	18 -Etzweg
●	●	20 Gansbach
●	●	22 4 Pfakofen Kapelle
●	●	23 5 -Post
●	●	24 6 -Kirche
●	●	26 7 Rogging Kreuzung
●	●	27 8 -Abzw. Zaitzkofen
●	●	11 Zaitzkofen Wendeplatz
●	●	12 Inkofen Abzw. Pinkofen
●	●	14 -Inkofen


**Montag - Freitag**

07												
08	28	58 <sup>C</sup>										
09												
10	58											
11												
12	58											
13	36 <sup>D</sup> vF											
14	06 <sup>A</sup> s B snF	58 <sup>s</sup>	58 <sup>A</sup> sf									
15	14											
16	28											
17	28 <sup>A</sup>											
18	28											
19	28 <sup>A</sup>											

Weitere Fahrtmöglichkeiten in Richtung Alteglofsheim und Pfakofen mit Linie 21

Gültig ab 23.02.2026

**A - B** = Fahrwege

**vF** = an Schultagen; am ersten Schultag nach den Sommerferien & letzten Schultag vor den Weihnachts-, Oster- und Pfingstferien 1:30 Std. früher; am letzten Schultag vor den Sommerferien 2:40 Std. früher

**C** = bis Pfakofen Kapelle

**D** = bis Pfakofen Kirche

**s** = nur an Schultagen

**snF** = nur an Schultagen, nicht freitags

**sf** = nur an schulfreien Tagen

Fahrwege mit Fahrzeit in Minuten

B	A	
•	•	Regensburg Hauptbahnhof
•	•	Gailsbach
• 3	•	Hagelstadt Langenerlinger Str.
• 6	•	Langenerling Abzw. Hagelstadt
• 7	•	-Gasthaus
• 8	•	-Brücke
• 10	•	Triftlfling
• 11	•	Hellkofen
• 12	•	Petzkofen Wendeplatz
• 13	•	-Petzkofen
• 14	•	Aufhausen Abzw. Petzkofen
• 15	•	-Kindergarten
• 16	•	-Triftlflinger Str.
• 17	•	-Etzweg
• 19	•	Gansbach
• 21	• 3	3 Pfakofen Kapelle
• 22	• 4	4 -Post
• 23	• 5	5 -Kirche
• 25	• 6	6 Rogging Kreuzung
• 26	• 7	7 -Abzw. Zaitzkofen
• 10	•	Zaitzkofen Wendeplatz
• 11	•	Inkofen Abzw. Pinkofen
• 13	•	-Inkofen



Montag - Freitag

12

13

14

15

17<sup>snF</sup>

16

17

18

Weitere Fahrtmöglichkeiten in Richtung Alteglofsheim und Pfakofen mit Linie 21  
 Weitere Fahrtmöglichkeiten in Richtung Pfakofen mit Linie 21

Gültig ab 23.02.2026

**snF** = nur an Schultagen, nicht freitags

Fahrwege mit Fahrzeit in Minuten

○ Neutraubling Realschule

- ● Hagelstadt Langenerlinger Str.
- 3 Langenerling Abzw. Hagelstadt
- 4 -Gasthaus
- 5 -Brücke
- 7 Triftlfing
- 8 Hellkofen
- 9 Petzkofen Wendeplatz
- 10 -Petzkofen
- 11 Aufhausen Abzw. Petzkofen
- 12 -Kindergarten
- 13 -Triftlfinger Str.
- 14 -Etzweg
- 16 Gansbach
- 18 Pfakofen Kapelle
- 19 -Post
- 20 -Kirche
- 22 Rogging Kreuzung
- 23 -Abzw. Zaitzkofen



Montag - Freitag

12												
13												
14												
15	20 <sup>snF</sup>											
16												
17												
18												

Weitere Fahrtmöglichkeiten in Richtung Alteglofsheim und Pfakofen mit Linie 21  
 Weitere Fahrtmöglichkeiten in Richtung Pfakofen mit Linie 21

Gültig ab 23.02.2026

**snF** = nur an Schultagen, nicht freitags

Fahrwege mit Fahrzeit in Minuten

- Neutraubling Realschule
- ▶ ● Langenerling Abzw. Hagelstadt
- 1 -Gasthaus
- 2 -Brücke
- 4 Triftlfing
- 5 Hellkofen
- 6 Petzkofen Wendeplatz
- 7 -Petzkofen
- 8 Aufhausen Abzw. Petzkofen
- 9 -Kindergarten
- 10 -Triftlfinger Str.
- 11 -Etzweg
- 13 Gansbach
- 15 Pfakofen Kapelle
- 16 -Post
- 17 -Kirche
- 19 Rogging Kreuzung
- 20 -Abzw. Zaitzkofen



Montag - Freitag

12

13

14

15

21 <sup>snF</sup>

16

17

18

Weitere Fahrtmöglichkeiten in Richtung Alteglofsheim und Pfakofen mit Linie 21  
 Weitere Fahrtmöglichkeiten in Richtung Pfakofen mit Linie 21

Gültig ab 23.02.2026

**snF** = nur an Schultagen, nicht freitags

Fahrwege mit Fahrzeit in Minuten

○ Neutraubling Realschule

- ▶ ● Langenerling Gasthaus
- 1 -Brücke
- 3 Triftlfing
- 4 Hellkofen
- 5 Petzkofen Wendeplatz
- 6 -Petzkofen
- 7 Aufhausen Abzw. Petzkofen
- 8 -Kindergarten
- 9 -Triftlfinger Str.
- 10 -Etweg
- 12 Gansbach
- 14 Pfakofen Kapelle
- 15 -Post
- 16 -Kirche
- 18 Rogging Kreuzung
- 19 -Abzw. Zaitzkofen



Montag - Freitag

12

13

14

15 22<sup>snF</sup>

16

17

18

Weitere Fahrtmöglichkeiten in Richtung Alteglofsheim und Pfakofen mit Linie 21  
 Weitere Fahrtmöglichkeiten in Richtung Pfakofen mit Linie 21

Gültig ab 23.02.2026

**snF** = nur an Schultagen, nicht freitags

Fahrwege mit Fahrzeit in Minuten

○ Neutraubling Realschule

- ● Langenerling Brücke
- 2 Triftlfing
- 3 Hellkofen
- 4 Petzkofen Wendeplatz
- 5 -Petzkofen
- 6 Aufhausen Abzw. Petzkofen
- 7 -Kindergarten
- 8 -Triftlfinger Str.
- 9 -Etzweg
- 11 Gansbach
- 13 Pfakofen Kapelle
- 14 -Post
- 15 -Kirche
- 17 Rogging Kreuzung
- 18 -Abzw. Zaitzkofen


**Montag - Freitag**

12

13

14

15

24<sup>snF</sup>

16

17

18

Weitere Fahrtmöglichkeiten in Richtung Alteglofsheim und Pfakofen mit Linie 21  
 Weitere Fahrtmöglichkeiten in Richtung Pfakofen mit Linie 21

Gültig ab 23.02.2026

**snF** = nur an Schultagen, nicht freitags

Fahrwege mit Fahrzeit in Minuten

○ Neutraubling Realschule

- ● Triftlfing
- 1 Hellkofen
- 2 Petzkofen Wendeplatz
- 3 -Petzkofen
- 4 Aufhausen Abzw. Petzkofen
- 5 -Kindergarten
- 6 -Triftlfinger Str.
- 7 -Etzweg
- 9 Gansbach
- 11 Pfakofen Kapelle
- 12 -Post
- 13 -Kirche
- 15 Rogging Kreuzung
- 16 -Abzw. Zaitzkofen





Montag - Freitag

12

13

14

15

26<sup>snF</sup>

16

17

18

Weitere Fahrtmöglichkeiten in Richtung Alteglofsheim und Pfakofen mit Linie 21  
 Weitere Fahrtmöglichkeiten in Richtung Pfakofen mit Linie 21

Gültig ab 23.02.2026

**snF** = nur an Schultagen, nicht freitags

Fahrwege mit Fahrzeit in Minuten

○ Neutraubling Realschule

- ● Petzkofen Wendeplatz
- 1 -Petzkofen
- 2 Aufhausen Abzw. Petzkofen
- 3 -Kindergarten
- 4 -Triftlfinger Str.
- 5 -Etzweg
- 7 Gansbach
- 9 Pfakofen Kapelle
- 10 -Post
- 11 -Kirche
- 13 Rogging Kreuzung
- 14 -Abzw. Zaitzkofen


**Montag - Freitag**

12

13

14

15

27 **snF**

16

17

18

Weitere Fahrtmöglichkeiten in Richtung Alteglofsheim und Pfakofen mit Linie 21  
 Weitere Fahrtmöglichkeiten in Richtung Pfakofen mit Linie 21

Gültig ab 23.02.2026

**snF** = nur an Schultagen, nicht freitags

Fahrwege mit Fahrzeit in Minuten

- Neutraubling Realschule
- ● Petzkofen
- 1 Aufhausen Abzw. Petzkofen
- 2 -Kindergarten
- 3 -Triftlfinger Str.
- 4 -Etweg
- 6 Gansbach
- 8 Pfakofen Kapelle
- 9 -Post
- 10 -Kirche
- 12 Rogging Kreuzung
- 13 -Abzw. Zaitzkofen



**Montag - Freitag**

12												
13												
14												
15	28 <sup>snF</sup>											
16												
17												
18												

Weitere Fahrtmöglichkeiten in Richtung Alteglofsheim und Pfakofen mit Linie 21  
 Weitere Fahrtmöglichkeiten in Richtung Pfakofen mit Linie 21

Gültig ab 23.02.2026

**snF** = nur an Schultagen, nicht freitags

Fahrwege mit Fahrzeit in Minuten

- Neutraubling Realschule
- ● Aufhausen Abzw. Petzkofen
- 1 -Kindergarten
- 2 -Triftlfinger Str.
- 3 -Etweg
- 5 Gansbach
- 7 Pfakofen Kapelle
- 8 -Post
- 9 -Kirche
- 11 Rogging Kreuzung
- 12 -Abzw. Zaitzkofen



Montag - Freitag

12

13

14

15

29<sup>snF</sup>

16

17

18

Weitere Fahrtmöglichkeiten in Richtung Alteglofsheim und Pfakofen mit Linie 21  
 Weitere Fahrtmöglichkeiten in Richtung Pfakofen mit Linie 21

Gültig ab 23.02.2026

**snF** = nur an Schultagen, nicht freitags

Fahrwege mit Fahrzeit in Minuten

○ Neutraubling Realschule

▶ ● Aufhausen Kindergarten

● 1 -Triftlfinger Str.

● 2 -Etzweg

● 4 Gansbach

● 6 Pfakofen Kapelle

● 7 -Post

● 8 -Kirche

● 10 Rogging Kreuzung

● 11 -Abzw. Zaitzkofen



Montag - Freitag

12

13

14

15

30<sup>snF</sup>

16

17

18

Weitere Fahrtmöglichkeiten in Richtung Alteglofsheim und Pfakofen mit Linie 21  
 Weitere Fahrtmöglichkeiten in Richtung Pfakofen mit Linie 21

Gültig ab 23.02.2026

**snF** = nur an Schultagen, nicht freitags

Fahrwege mit Fahrzeit in Minuten

○ Neutraubling Realschule

► ● Aufhausen Triftlfinger Str.

● 1 -Etweg

● 3 Gansbach

● 5 Pfakofen Kapelle

● 6 -Post

● 7 -Kirche

● 9 Rogging Kreuzung

● 10 -Abzw. Zaitzkofen



Montag - Freitag

12

13

14

15

31 <sup>snF</sup>

16

17

18

Weitere Fahrtmöglichkeiten in Richtung Alteglofsheim und Pfakofen mit Linie 21  
 Weitere Fahrtmöglichkeiten in Richtung Pfakofen mit Linie 21

Gültig ab 23.02.2026

**snF** = nur an Schultagen, nicht freitags

Fahrwege mit Fahrzeit in Minuten

○ Neutraubling Realschule

- ▶ ● Aufhausen Etzweg
- 2 Gansbach
- 4 Pfakofen Kapelle
- 5 -Post
- 6 -Kirche
- 8 Rogging Kreuzung
- 9 -Abzw. Zaitzkofen



Montag - Freitag

12

13

14

15

33<sup>snF</sup>

16

17

18

Weitere Fahrtmöglichkeiten in Richtung Alteglofsheim und Pfakofen mit Linie 21  
 Weitere Fahrtmöglichkeiten in Richtung Pfakofen mit Linie 21

Gültig ab 23.02.2026

**snF** = nur an Schultagen, nicht freitags

Fahrwege mit Fahrzeit in Minuten

○ Neutraubling Realschule

- ▶ ● Gansbach
- 2 Pfakofen Kapelle
- 3 -Post
- 4 -Kirche
- 6 Rogging Kreuzung
- 7 -Abzw. Zaitzkofen


**Montag - Freitag**

07													
08	31												
09													
10													
11	01												
12													
13	01	39 <sup>B</sup> <sub>vF</sub>											
14	09 <sup>A</sup> <sub>s</sub>												
15	01 <sup>s</sup>	01 <sup>A</sup> <sub>sf</sub>	35 <sup>snF</sup>										
16	31												
17	31 <sup>A</sup>												
18	31												
19	31 <sup>A</sup>												

Weitere Fahrtmöglichkeiten in Richtung Alteglofsheim und Pfakofen mit Linie 21  
 Weitere Fahrtmöglichkeiten mit Linie 21

Gültig ab 23.02.2026

**A** = fährt A

**vF** = an Schultagen; am ersten Schultag nach den Sommerferien & letzten Schultag vor den Weihnachts-, Oster- und Pfingstferien 1:30 Std. früher; am letzten Schultag vor den Sommerferien 2:40 Std. früher

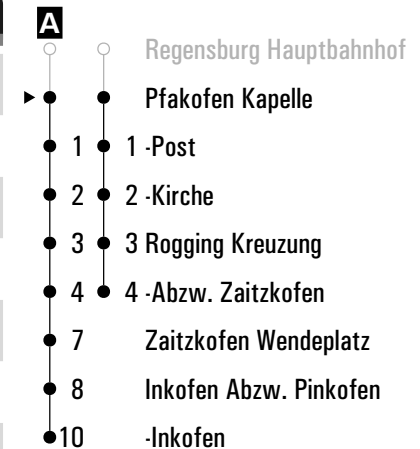
**B** = bis Pfakofen Kirche

**s** = nur an Schultagen

**snF** = nur an Schultagen, nicht freitags

**sf** = nur an schulfreien Tagen

Fahrwege mit Fahrzeit in Minuten






**Montag - Freitag**

07													
08	32												
09													
10													
11	02												
12													
13	02	40 <sup>B</sup> <sub>vF</sub>											
14	10 <sup>A</sup> <sub>s</sub>												
15	02 <sup>s</sup>	02 <sup>A</sup> <sub>sf</sub>	36 <sup>snF</sup>										
16	32												
17	32 <sup>A</sup>												
18	32												
19	32 <sup>A</sup>												

Fahrwege mit Fahrzeit in Minuten

**A**

 Weitere Fahrtmöglichkeiten in Richtung Alteglofsheim und Pfakofen mit Linie 21  
 Weitere Fahrtmöglichkeiten mit Linie 21

Gültig ab 23.02.2026

**A** = fährt A

**vF** = an Schultagen; am ersten Schultag nach den Sommerferien & letzten Schultag vor den Weihnachts-, Oster- und Pfingstferien 1:30 Std. früher; am letzten Schultag vor den Sommerferien 2:40 Std. früher

**B** = bis Pfakofen Kirche

**s** = nur an Schultagen

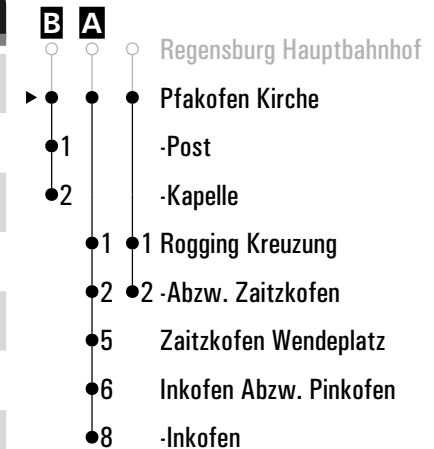
**snF** = nur an Schultagen, nicht freitags

**sf** = nur an schulfreien Tagen


**Montag - Freitag**

07													
08	33												
09													
10													
11	03												
12													
13	03	44 <sup>B</sup> <sub>vF</sub>											
14	11 <sup>A</sup> <sub>s</sub>												
15	03 <sup>s</sup>	03 <sup>A</sup> <sub>sf</sub>	37 <sup>snF</sup>										
16	33												
17	33 <sup>A</sup>												
18	33												
19	33 <sup>A</sup>												
20													

Fahrwege mit Fahrzeit in Minuten


 Weitere Fahrtmöglichkeiten in Richtung Alteglofsheim und Pfakofen mit Linie 21  
 Weitere Fahrtmöglichkeiten mit Linie 21

Gültig ab 23.02.2026

**A - B** = Fahrwege

**vF** = an Schultagen; am ersten Schultag nach den Sommerferien & letzten Schultag vor den Weihnachts-, Oster- und Pfingstferien 1:30 Std. früher; am letzten Schultag vor den Sommerferien 2:40 Std. früher

**s** = nur an Schultagen

**snF** = nur an Schultagen, nicht freitags

**sf** = nur an schulfreien Tagen


**Montag - Freitag**

05

06

07

08 34

09

10

11 04

12

13 04

14 12 <sup>A</sup><sub>s</sub>15 04 <sup>A</sup><sub>s</sub> 04 <sup>A</sup><sub>sf</sub> 39 <sup>snF</sup>

16 34

17 34 <sup>A</sup>

18 34

19 34 <sup>A</sup>

20

21

22

Fahrwege mit Fahrzeit in Minuten

**A**

○ Regensburg Hauptbahnhof

► ● Rogging Kreuzung

● 1 1 -Abzw. Zaitzkofen

● 4 Zaitzkofen Wendeplatz

● 5 Inkofen Abzw. Pinkofen

● 7 -Inkofen

Weitere Fahrtmöglichkeiten in Richtung Alteglofsheim und Pfakofen mit Linie 21


Gültig ab 23.02.2026

**A** = fährt A

**s** = nur an Schultagen

**snF** = nur an Schultagen, nicht freitags

**sf** = nur an schulfreien Tagen

 Montag - Freitag														
09														
10														
11														
12														
13														
14	13 <sup>s</sup>													
15	05 <sup>sf</sup>													
16														
17	35													
18														
19	35													
20														
21														
22														
23														

Fahrwege mit Fahrzeit in Minuten

- Regensburg Hauptbahnhof
- ● Rogging Abzw. Zaitzkofen
- 3 Zaitzkofen Wendeplatz
- 4 Inkofen Abzw. Pinkofen
- 6 -Inkofen

Weitere Fahrtmöglichkeiten in Richtung Alteglofsheim und Pfakofen mit Linie 21 Gültig ab 23.02.2026

**s** = nur an Schultagen      **sf** = nur an schulfreien Tagen



**Montag - Freitag**

09														
10														
11														
12														
13														
14	16 <sup>s</sup>													
15	08 <sup>sf</sup>													
16														
17	38													
18														
19	38													
20														
21														
22														
23														

Fahrwege mit Fahrzeit in Minuten

- Regensburg Hauptbahnhof
- ● Zaitzkofen Wendeplatz
- 1 Inkofen Abzw. Pinkofen
- 3 -Inkofen

Weitere Fahrtmöglichkeiten in Richtung Alteglofsheim und Pfakofen mit Linie 21

Gültig ab 23.02.2026

**s** = nur an Schultagen

**sf** = nur an schulfreien Tagen



Montag - Freitag

09														
10														
11														
12														
13														
14	17 <sup>s</sup>													
15	09 <sup>sf</sup>													
16														
17	39													
18														
19	39													
20														
21														
22														
23														

Fahrwege mit Fahrzeit in Minuten

- Regensburg Hauptbahnhof
- ● Inkofen Abzw. Pinkofen
- 2 -Inkofen

Weitere Fahrtmöglichkeiten in Richtung Alteglofsheim und Pfakofen mit Linie 21

Gültig ab 23.02.2026

**s** = nur an Schultagen

**sf** = nur an schulfreien Tagen