

	Montag - Freitag					Samstag					Sonn-/Feiertag				
06	00 ^F	30 ^F	54 ^G			59									
07	03 ^I	23 ^F	23 ^H	59 ^B		59					59				
08	30 ^F					59									
09	30 ^F	59 ^A				59					59				
10	30 ^F					59									
11	59 ^A					59					59				
12	30 ^F					59									
13	36 ^D	43 ^K				59					59				
14	09 ^B	30 ^F				59									
15	59 ^A					59					59				
16	30 ^F	59 ^A				59									
17	30 ^F	59 ^B				59					59				
18	30 ^F	59 ^A				59									
19	59 ^A					59									
20	59					59									
21						59 ^J									
22	59 ^J	59 ^{FR}				59									
23															
00															
01															
02	19 ^C					19 ^C									

Am 24.12. und 31.12. Verkehr wie an Samstagen falls diese Tage nicht auf einen Sonntag fallen. Einschränkungen hierzu entnehmen Sie bitte der Tagespresse oder unter www.rvv.de

Mo.-Fr. ab ca. 20:00 Uhr sowie samstags und sonn-/feiertags ganztägig sind die Linien 21 und 24 kombiniert und fahren als Linie 21/24 im Ringverkehr von Regensburg über Alteglofsheim - Aufhausen - Pfakofen wieder zurück nach Regensburg.

A-I = Fahrwege

1 = Abfahrt an Steig 1

N = RVV Nachtbus N21/24

VF = an Schultagen; am ersten Schultag nach den Sommerferien & letzten Schultag vor den Weihnachts-, Oster- und Pfingstferien 1:30 Std. früher; am letzten Schultag vor den Sommerferien 2:40 Std. früher

J = bis Hagelstadt Bahnhof

K = bis Triftfling

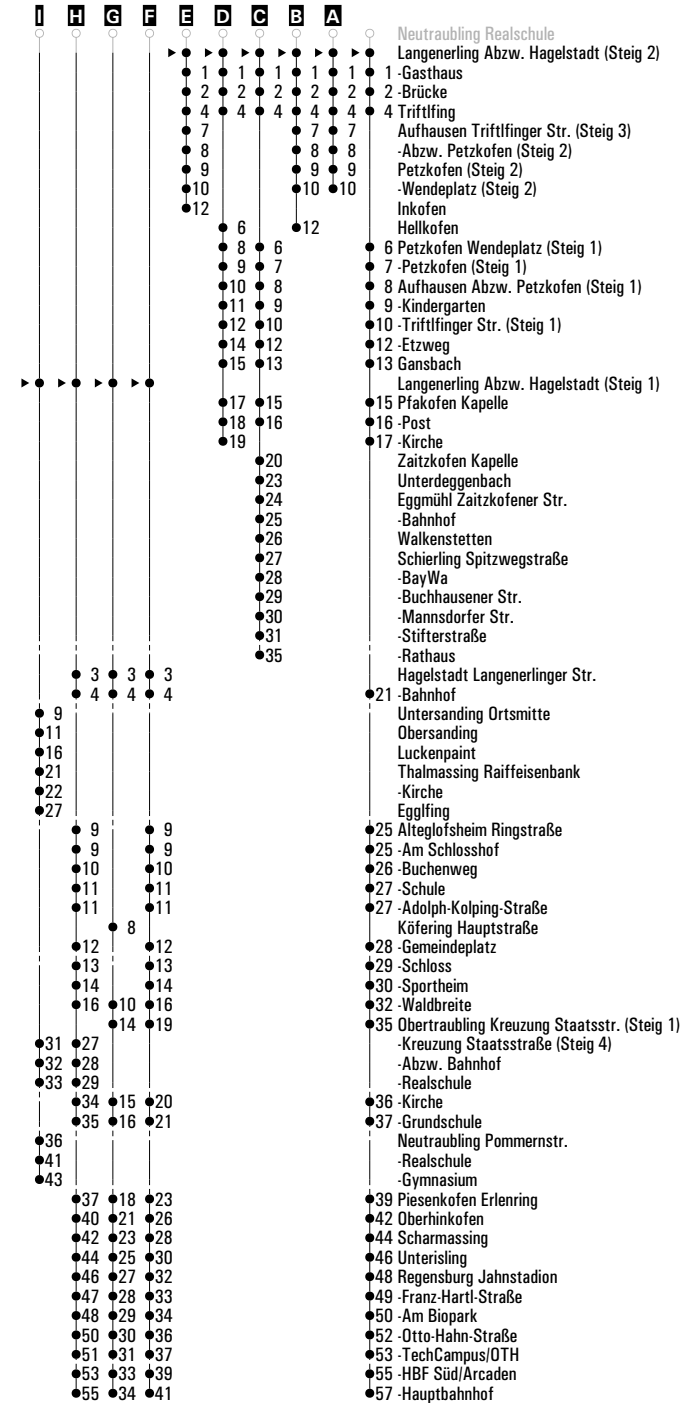
nFR = nicht freitags

s = nur an Schultagen

sf = nur an schulfreien Tagen

FR = nur freitags

Fahrwege mit Fahrzeit in Minuten



	Montag - Freitag					Samstag	Sonn-/Feiertag				
06	00	30	54 ^A			59 ^D					
07	03 ^C	23 ^{Sf}	23 ^D	59 ^E		59 ^D	59 ^D				
08	30					59 ^D					
09	30	59 ^E				59 ^D	59 ^D				
10	30					59 ^D					
11	59 ^E					59 ^D	59 ^D				
12	30					59 ^D					
13	36 ^H	43 ^D				59 ^D	59 ^D				
14	09 ^F	30				59 ^D					
15	59 ^E					59 ^D	59 ^D				
16	30	59 ^E				59 ^D					
17	30	59 ^E				59 ^D	59 ^D				
18	30	59 ^E				59 ^D					
19	59 ^E					59 ^D					
20	59 ^D					59 ^D					
21						59 ^D					
22	59 ^D	59 ^D				59 ^D					
23											
00											
01											
02	19 ^G					19 ^G					

Am 24.12. und 31.12. Verkehr wie an Samstagen falls diese Tage nicht auf einen Sonntag fallen. Einschränkungen hierzu entnehmen Sie bitte der Tagespresse oder unter www.rvv.de

Mo.-Fr. ab ca. 20:00 Uhr sowie samstags und sonn-/feiertags ganztägig sind die Linien 21 und 24 kombiniert und fahren als Linie 21/24 im Ringverkehr von Regensburg über Alteglofsheim - Aufhausen - Pfakofen wieder zurück nach Regensburg.

A - I = Fahrwege

2 = Abfahrt an Steig 2

N = RVV Nachtbus N21/24

VF = an Schultagen; am ersten Schultag nach den Sommerferien & letzten Schultag vor den Weihnachts-, Oster- und Pfingstferien 1:30 Std. früher; am letzten Schultag vor den Sommerferien 2:40 Std. früher

J = bis Hagelstadt Bahnhof

K = bis Triftlfing

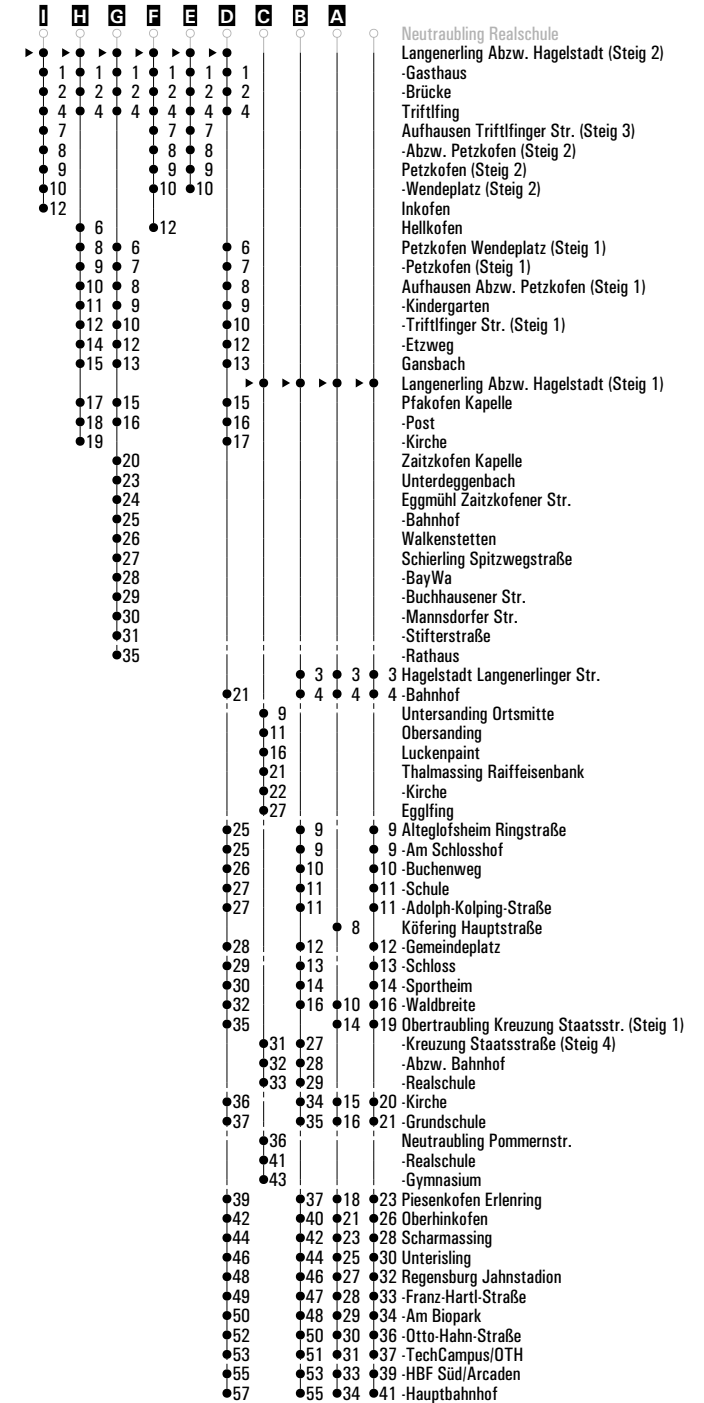
nFR = nicht freitags

s = nur an Schultagen

Sf = nur an schulfreien Tagen

FR = nur freitags

Fahrwege mit Fahrzeit in Minuten



	Montag - Freitag					Samstag					Sonn-/Feiertag				
05	59 ^F														
06	29 ^F	53 ^G													
07	02 ^I	22 ^F	22 ^H			00									
08	00 ^B	29 ^F				00					00				
09	29 ^F					00									
10	00 ^A	29 ^F				00					00				
11						00									
12	00 ^A	29 ^F				00					00				
13	37 ^D	44 ^K				00									
14	10 ^B	29 ^F				00					00				
15						00									
16	00 ^A	29 ^F				00					00				
17	00 ^A	29 ^F				00									
18	00 ^E	29 ^F				00					00				
19	00 ^A					00									
20	00 ^A					00									
21	00					00									
22						00 ^J									
23	00 ^J	00 ^{FR}				00									
00															
01															
02	20 ^C					20 ^C									

Am 24.12. und 31.12. Verkehr wie an Samstagen falls diese Tage nicht auf einen Sonntag fallen. Einschränkungen hierzu entnehmen Sie bitte der Tagespresse oder unter www.rvv.de

Mo.-Fr. ab ca. 20:00 Uhr sowie samstags und sonn-/feiertags ganztägig sind die Linien 21 und 24 kombiniert und fahren als Linie 21/24 im Ringverkehr von Regensburg über Alteglöfsheim - Aufhausen - Pfakofen wieder zurück nach Regensburg.

A-I = Fahrwege

1 = Abfahrt an Steig 1

N = RVV Nachtbus N21/24

VF = an Schultagen; am ersten Schultag nach den Sommerferien & letzten Schultag vor den Weihnachts-, Oster- und Pfingstferien 1:30 Std. früher; am letzten Schultag vor den Sommerferien 2:40 Std. früher

J = bis Hagelstadt Bahnhof

K = bis Triftlfing


nFR = nicht freitags

s = nur an Schultagen

sf = nur an schulfreien Tagen

FR = nur freitags

Fahrwege mit Fahrzeit in Minuten



	Montag - Freitag				Samstag				Sonn-/Feiertag			
05	59											
06	29	53 ^A										
07	02 ^G	22 ^{Sf}	22 ^S		00 ^D							
08	00 ²	29			00 ^D				00 ^D			
09	29				00 ^D				00 ^D			
10	00 ^E	29			00 ^D				00 ^D			
11					00 ^D							
12	00 ^E	29			00 ^D				00 ^D			
13	37 ^H	44 ^D			00 ^D							
14	10 ^S	29			00 ^D				00 ^D			
15					00 ^D							
16	00 ^E	29			00 ^D				00 ^D			
17	00 ^E	29			00 ^D							
18	00 ^E	29			00 ^D				00 ^D			
19	00 ^E				00 ^D							
20	00 ^E				00 ^D							
21	00 ^D				00 ^D							
22					00 ^D							
23	00 ^D	00 ^D			00 ^D							
00												
01												
02	20 ^G				20 ^G							

Am 24.12. und 31.12. Verkehr wie an Samstagen falls diese Tage nicht auf einen Sonntag fallen. Einschränkungen hierzu entnehmen Sie bitte der Tagespresse oder unter www.rvv.de
Mo.-Fr. ab ca. 20:00 Uhr sowie samstags und sonn-/feiertags ganztägig sind die Linien 21 und 24 kombiniert und fahren als Linie 21/24 im Ringverkehr von Regensburg über Alteglofsheim - Aufhausen - Pfakofen wieder zurück nach Regensburg.

A-I = Fahrwege

2 = Abfahrt an Steig 2

N = RVV Nachtbus N21/24

VF = an Schultagen; am ersten Schultag nach den Sommerferien & letzten Schultag vor den Weihnachts-, Oster- und Pfingstferien 1:30 Std. früher; am letzten Schultag vor den Sommerferien 2:40 Std. früher

J = bis Hagelstadt Bahnhof

K = bis Triftfling

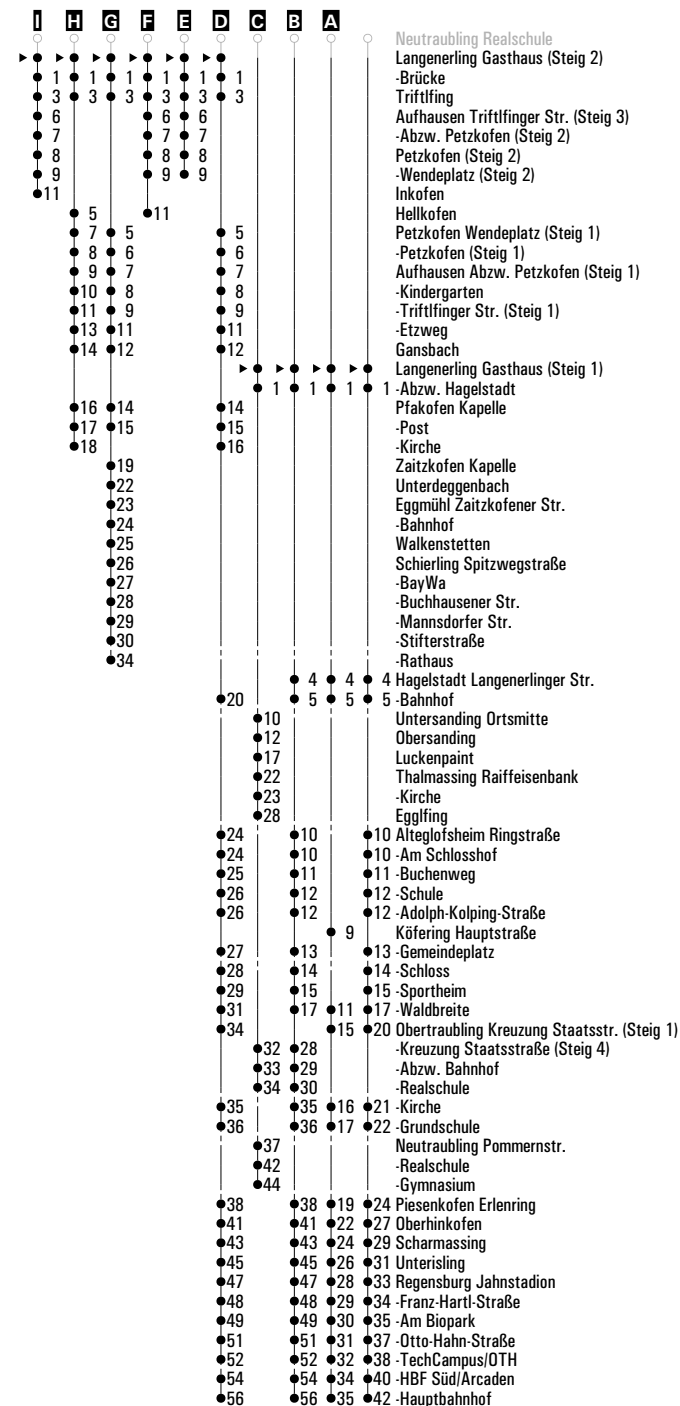
nFR = nicht freitags

S = nur an Schultagen

Sf = nur an schulfreien Tagen

FR = nur freitags

Fahrwege mit Fahrzeit in Minuten



	Montag - Freitag					Samstag					Sonn-/Feiertag				
05	58 ^F														
06	28 ^F	52 ^G													
07	00 ^I	21 ^F	21 ^H			01									
08	01 ^B	28 ¹				01					01				
09	28 ^F					01									
10	01 ^A	28 ¹				01					01				
11						01									
12	01 ^A	28 ^F				01					01				
13	38 ^D	45 ^K				01									
14	11 ^B	28 ¹				01					01				
15						01									
16	01 ^A	28 ^F				01					01				
17	01 ^A	28 ^F				01									
18	01 ^E	28 ¹				01					01				
19	01 ^A					01									
20	01 ^A					01									
21	01					01									
22						01 ^J									
23	01 ^J	01 ^{FR}				01									
00															
01															
02	21 ^C					21 ^C									

Am 24.12. und 31.12. Verkehr wie an Samstagen falls diese Tage nicht auf einen Sonntag fallen. Einschränkungen hierzu entnehmen Sie bitte der Tagespresse oder unter www.rvv.de

Mo.-Fr. ab ca. 20:00 Uhr sowie samstags und sonn-/feiertags ganztägig sind die Linien 21 und 24 kombiniert und fahren als Linie 21/24 im Ringverkehr von Regensburg über Alteglofsheim - Aufhausen - Pfkofen wieder zurück nach Regensburg.

A-I = Fahrwege

1 = Abfahrt an Steig 1

N = RVV Nachtbus N21/24

VF = an Schultagen; am ersten Schultag nach den Sommerferien & letzten Schultag vor den Weihnachts-, Oster- und Pfingstferien 1:30 Std. früher; am letzten Schultag vor den Sommerferien 2:40 Std. früher

J = bis Hagelstadt Bahnhof

K = bis Triftling

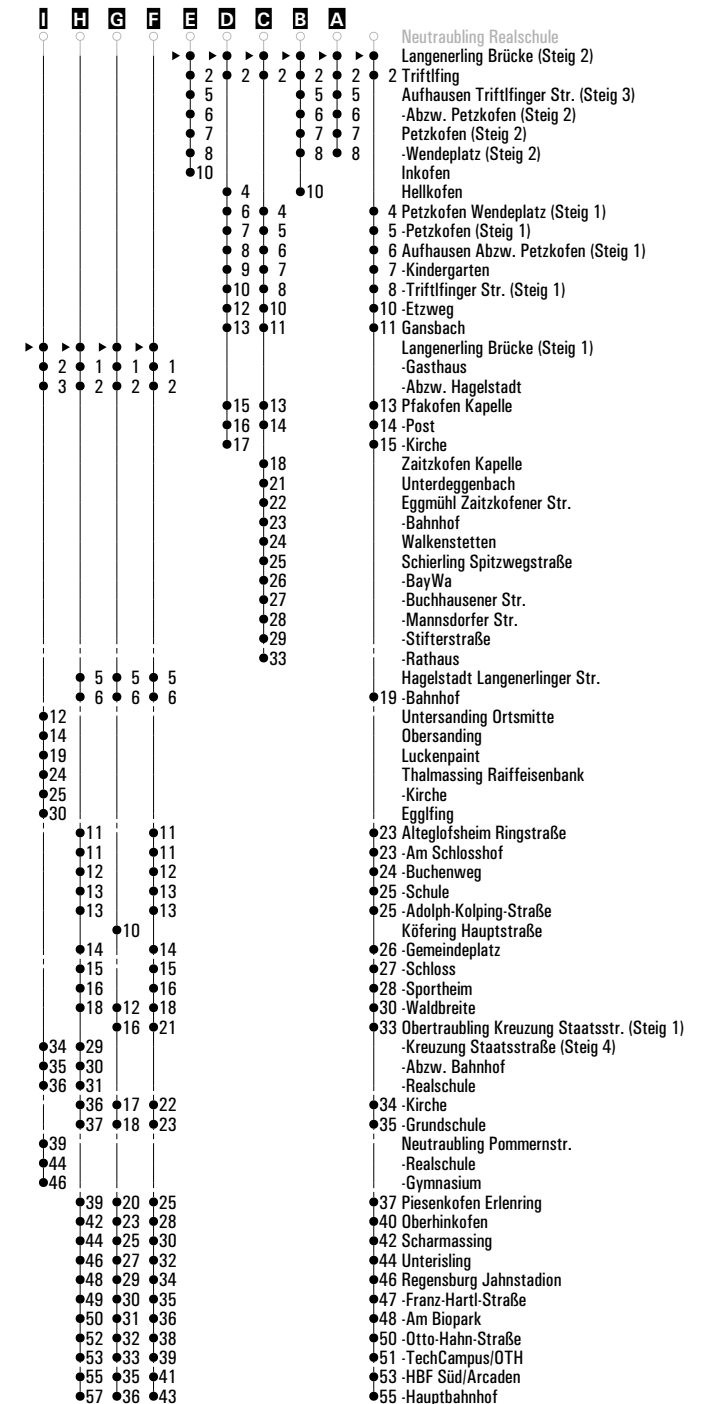
nFR = nicht freitags

s = nur an Schultagen

sf = nur an schulfreien Tagen

FR = nur freitags

Fahrwege mit Fahrzeit in Minuten



	Montag - Freitag				Samstag				Sonn-/Feiertag			
05	58											
06	28	52 ^A										
07	00 ^G	21 ^{sf}	21 ^D		01 ^D							
08	01 ²	28			01 ^D				01 ^D			
09	28				01 ^D							
10	01 ^E	28			01 ^D				01 ^D			
11					01 ^D							
12	01 ^E	28			01 ^D				01 ^D			
13	38 ^H	45 ^D			01 ^D							
14	11 ^{VF}	28			01 ^D				01 ^D			
15					01 ^D							
16	01 ^E	28			01 ^D				01 ^D			
17	01 ^E	28			01 ^D							
18	01 ^E	28			01 ^D				01 ^D			
19	01 ^E				01 ^D							
20	01 ^E				01 ^D							
21	01 ^E				01 ^D							
22					01 ^D							
23	01 ^D	01 ^D			01 ^D							
00												
01												
02	21 ^G				21 ^G							

Am 24.12. und 31.12. Verkehr wie an Samstagen falls diese Tage nicht auf einen Sonntag fallen. Einschränkungen hierzu entnehmen Sie bitte der Tagespresse oder unter www.rvv.de

Mo.-Fr. ab ca. 20:00 Uhr sowie samstags und sonn-/feiertags ganztägig sind die Linien 21 und 24 kombiniert und fahren als Linie 21/24 im Ringverkehr von Regensburg über Alteglofsheim - Aufhausen - Pfakofen wieder zurück nach Regensburg.

A-I = Fahrwege

2 = Abfahrt an Steig 2

N = RVV Nachtbus N21/24

VF = an Schultagen; am ersten Schultag nach den Sommerferien & letzten Schultag vor den Weihnachts-, Oster- und Pfingstferien 1:30 Std. früher; am letzten Schultag vor den Sommerferien 2:40 Std. früher

J = bis Hagelstadt Bahnhof

K = bis Triftling

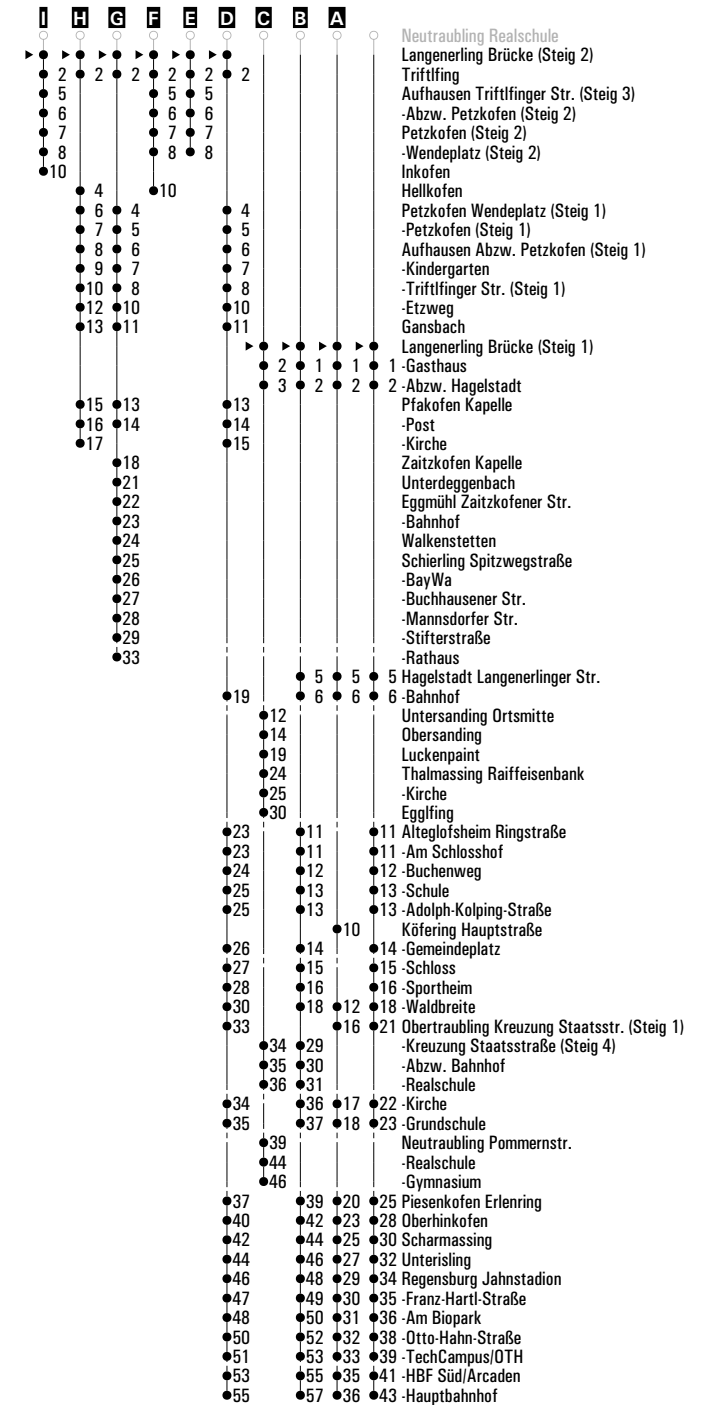
nFR = nicht freitags

s = nur an Schultagen


sf = nur an schulfreien Tagen

FR = nur freitags

Fahrwege mit Fahrzeit in Minuten



► Alteglofsheim ► Köfering ► Regensburg Hauptbahnhof

	Montag - Freitag					Samstag					Sonn-/Feiertag				
05	55 ^{F1}														
06	25 ^{F1}	49 ^{G1}	56 ^{I1}												
07	18 ^{F1}	18 ^{H1}				03									
08	03 st	25 ^{F1}				03					03				
09	25 ^{F1}					03									
10	03 ^A	25 ^{F1}				03					03				
11						03									
12	03 ^A	25 ^{F1}				03					03				
13	40 ^{DVF}					03									
14	13 ^{Bs}	25 ^{F1}				03					03				
15						03									
16	03 ^A	25 ^{F1}				03					03				
17	03 ^A	25 ^{F1}				03									
18	03 ^E	25 ^{F1}				03					03				
19	03 ^A					03									
20	03 ^A					03									
21	03					03									
22						03 ^M									
23	03 ^{JnFR}	03 ^{FR}				03									
00															
01															
02	23 ^{CN}					23 ^{CN}									

Am 24.12. und 31.12. Verkehr wie an Samstagen falls diese Tage nicht auf einen Sonntag fallen. Einschränkungen hierzu entnehmen Sie bitte der Tagespresse oder unter www.rvv.de

Mo.-Fr. ab ca. 20:00 Uhr sowie samstags und sonn-/feiertags ganztägig sind die Linien 21 und 24 kombiniert und fahren als Linie 21/24 im Ringverkehr von Regensburg über Alteglofsheim - Aufhausen - Pfakofen wieder zurück nach Regensburg.

A-I = Fahrwege

① = Abfahrt an Steig 1

N = RVV Nachtbus N21/24

VF = an Schultagen; am ersten Schultag nach den Sommerferien & letzten Schultag vor den Weihnachts-, Oster- und Pfingstferien 1:30 Std. früher; am letzten Schultag vor den Sommerferien 2:40 Std. früher

J = bis Hagelstadt Bahnhof

nFR = nicht freitags

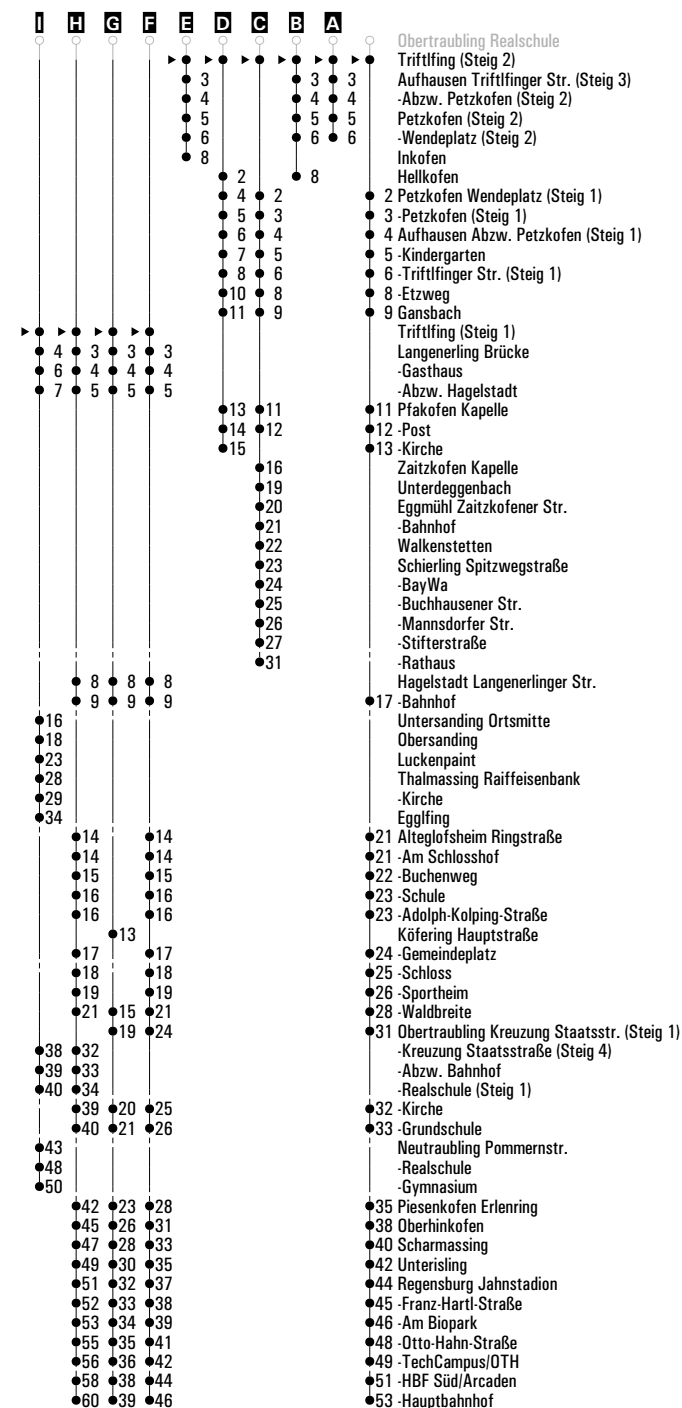
S = nur an Schultagen

sf = nur an schulfreien Tagen

FR = nur freitags

Gültig ab 23.02.2026

Fahrwege mit Fahrzeit in Minuten



	Montag - Freitag					Samstag					Sonn-/Feiertag				
05	55														
06	25	49 ^A		56 ^C											
07	18 ^{sf}	18 ^B				03 ^D									
08	03 ^F	25				03 ^D					03 ^D				
09	25					03 ^D									
10	03 ^E	25				03 ^D					03 ^D				
11						03 ^D									
12	03 ^E	25				03 ^D					03 ^D				
13	40 ^H					03 ^D									
14	13 ^{VF}	25				03 ^D					03 ^D				
15						03 ^D									
16	03 ^E	25				03 ^D					03 ^D				
17	03 ^E	25				03 ^D									
18	03 ^I	25				03 ^D					03 ^D				
19	03 ^E					03 ^D									
20	03 ^E					03 ^D									
21	03 ^D					03 ^D									
22						03 ^D									
23	03 ^D	03 ^D				03 ^D									
00															
01															
02	23 ^G					23 ^G									

Am 24.12. und 31.12. Verkehr wie an Samstagen falls diese Tage nicht auf einen Sonntag fallen. Einschränkungen hierzu entnehmen Sie bitte der Tagespresse oder unter www.rvv.de

Mo.-Fr. ab ca. 20:00 Uhr sowie samstags und sonn-/feiertags ganztägig sind die Linien 21 und 24 kombiniert und fahren als Linie 21/24 im Ringverkehr von Regensburg über Alteglofsheim - Aufhausen - Pfakofen wieder zurück nach Regensburg.

A-I = Fahrwege

2 = Abfahrt an Steig 2

N = RVV Nachtbus N21/24

VF = an Schultagen; am ersten Schultag nach den Sommerferien & letzten Schultag vor den Weihnachts-, Oster- und Pfingstferien 1:30 Std. früher; am letzten Schultag vor den Sommerferien 2:40 Std. früher

J = bis Hagelstadt Bahnhof

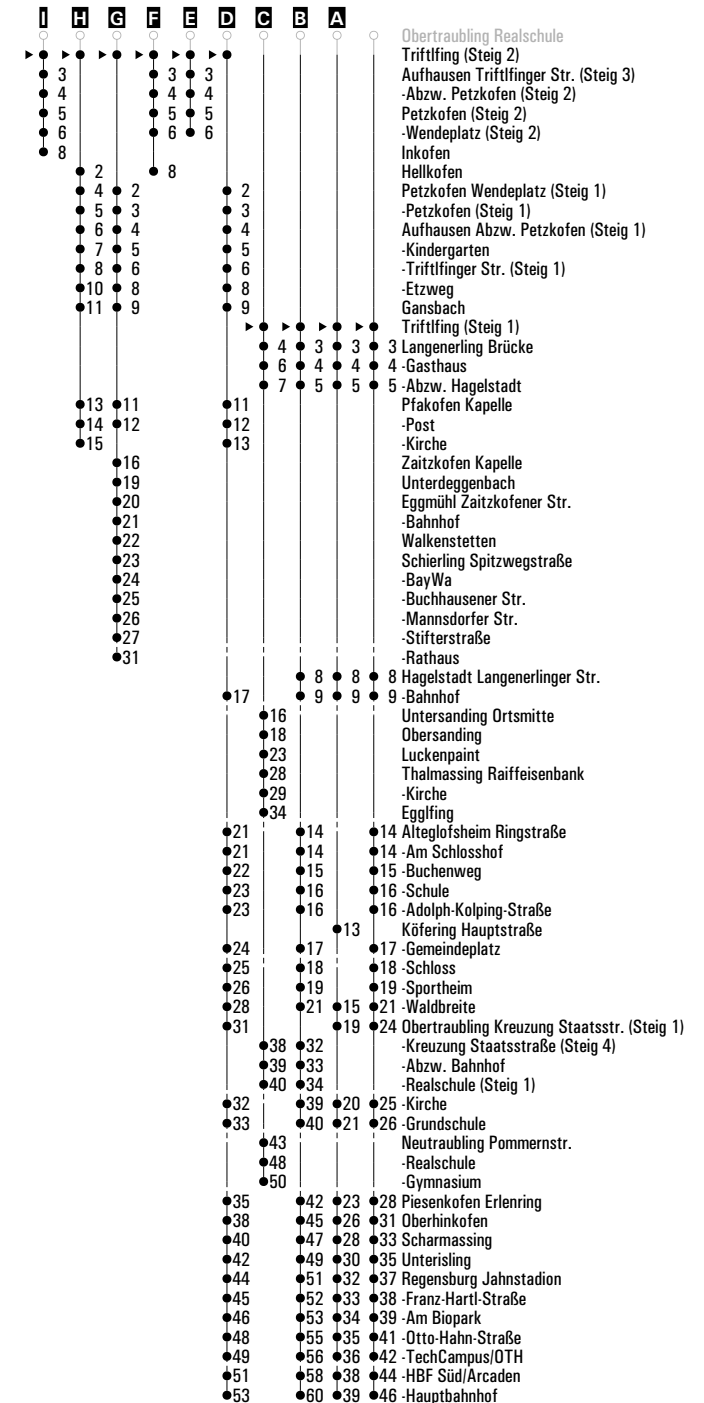
nFR = nicht freitags

s = nur an Schultagen

sf = nur an schulfreien Tagen

FR = nur freitags

Fahrwege mit Fahrzeit in Minuten



[illegible]

Am 24.12. und 31.12. Verkehr wie an Samstagen falls diese Tage nicht auf einen Sonntag fallen. Einschränkungen hierzu entnehmen Sie bitte der Tagespresse oder unter www.rvv.de
Mo.-Fr. ab ca. 20:00 Uhr sowie samstags und sonn-/feiertags ganztägig sind die Linien 21 und 24 kombiniert und fahren als Linie 21/24 im Ringverkehr von Regensburg über Alteglofsheim - Aufhausen - Pfakofen wieder zurück nach Regensburg.

Gültig ab 23.02.2026

A - G = Fahrwege

1 = Abfahrt an Steig 1

N = RVV Nachtbus N21/24

vF = an Schultagen; am ersten Schultag nach den Sommerferien & letzten Schultag vor den Weihnachts-, Oster- und Pfingstferien 1:30 Std. früher; am letzten Schultag vor den Sommerferien 2:40 Std. früher

H = bis Hagelstadt Bahnhof

I = bis Pfakofen Kirche

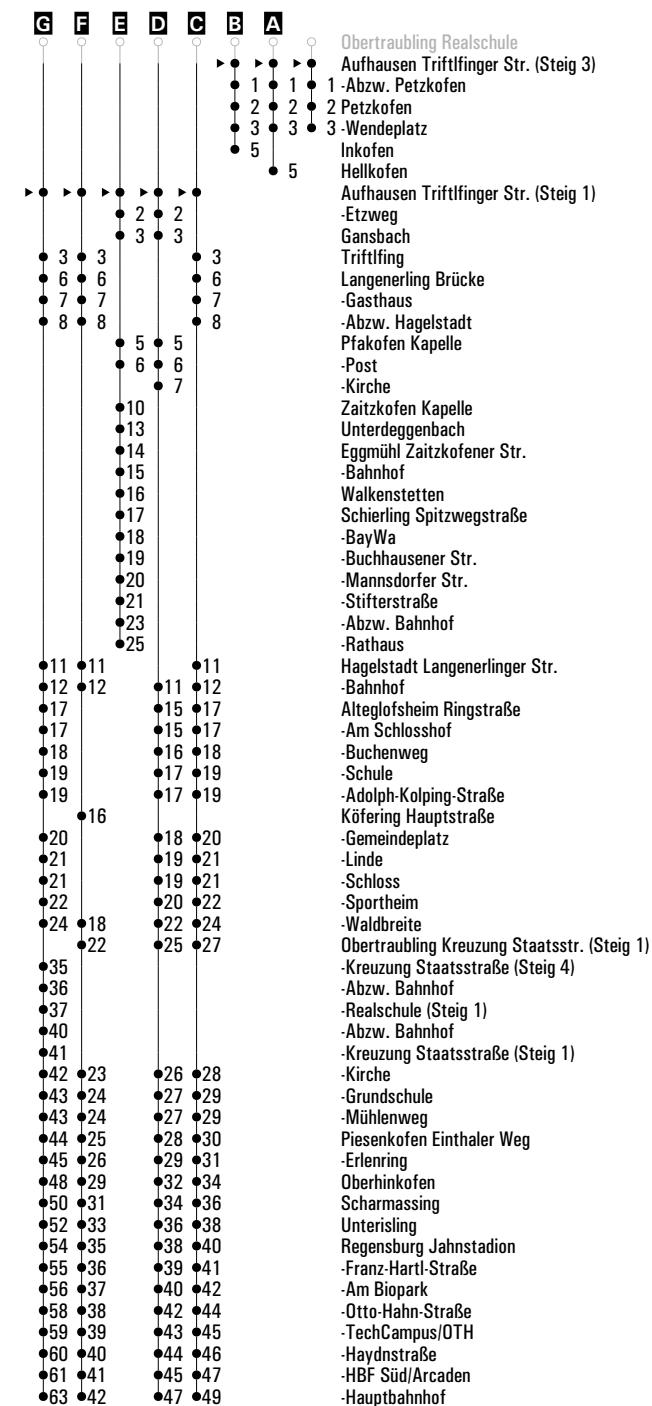
nFR = nicht freitags

S = nur an Schultagen

sf = nur an schulfreien Tagen

FR = nur freitags

Fahrwege mit Fahrzeit in Minuten



	Montag - Freitag						Samstag						Sonn-/Feiertag					
05	52																	
06	22	46 ^A																
07	15 ^{sf}	15 ^D					09 ^A											
08	06 ^E	22					09 ^A						09 ^A					
09	22						09 ^A						09 ^A					
10	06 ^E	22					09 ^A						09 ^A					
11							09 ^A						09 ^A					
12	06 ^E	22					09 ^A						09 ^A					
13	48 ^{AI}						09 ^A						09 ^A					
14	16 ^{EF}	22					09 ^A						09 ^A					
15							09 ^A						09 ^A					
16	06 ^E	22					09 ^A						09 ^A					
17	06 ^E	22					09 ^A						09 ^A					
18	06 ^E	22					09 ^A						09 ^A					
19	06 ^E						09 ^A						09 ^A					
20	06 ^E						09 ^A						09 ^A					
21	09 ^A						09 ^A						09 ^A					
22							09 ^A						09 ^A					
23	09 ^{AH}	09 ^{AFR}					09 ^A											
00																		
01																		
02	29 ^{BFR}						29 ^B											

Am 24.12. und 31.12. Verkehr wie an Samstagen falls diese Tage nicht auf einen Sonntag fallen.
 Einschränkungen hierzu entnehmen Sie bitte der Tagespresse oder unter www.rvv.de
 Mo.-Fr. ab ca. 20:00 Uhr sowie samstags und sonn-/feiertags ganztätig sind die Linien 21 und 24
 kombiniert und fahren als Linie 21/24 im Ringverkehr von Regensburg über Alteglofsheim -
 Aufhausen - Pfakofen wieder zurück nach Regensburg.

Gültig ab 23.02.2026

A-G = Fahrwege

3 = Abfahrt an Steig 3

N = RVV Nachtbus N21/24

vF = an Schultagen; am ersten Schultag nach den Sommerferien & letzten Schultag vor den
 Weihnachts-, Oster- und Pfingstferien 1:30 Std. früher; am letzten Schultag vor den
 Sommerferien 2:40 Std. früher

H = bis Hagelstadt Bahnhof

I = bis Pfakofen Kirche

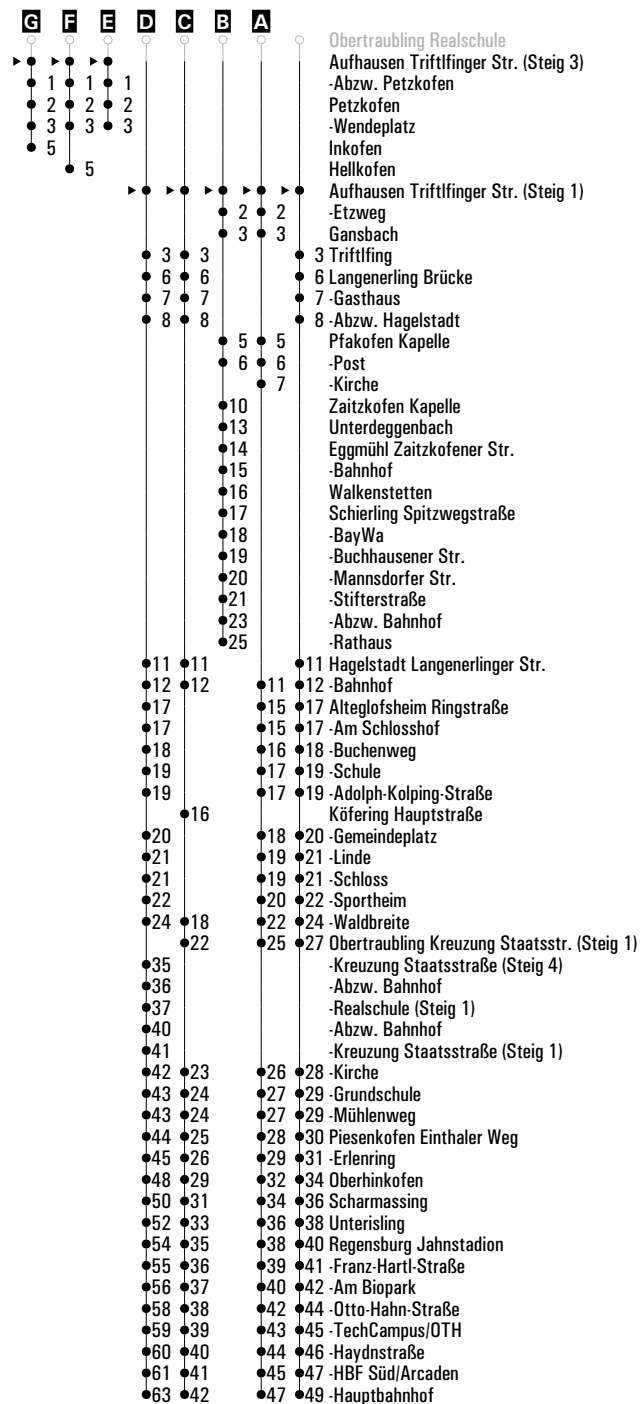
nFR = nicht freitags

s = nur an Schultagen

sf = nur an schulfreien Tagen

FR = nur freitags

Fahrwege mit Fahrzeit in Minuten



RVV 21 ^H Aufhausen Abzw. Petzkofen Steig 2 ► Regensburg Hauptbahnhof

	Montag - Freitag	Samstag	Sonn-/Feiertag
05	50 ^G		
06	20 ^C 44 ^B		
07	13 ^{sf} 13 ^G	07 ^D	
08	07 ^A 20 ^B	07 ^D	07 ^D
09	20 ^C	07 ^D	
10	07 20 ^B	07 ^D	07 ^D
11		07 ^D	
12	07 20 ^B	07 ^D	07 ^D
13	46 ^D 17 ^{VF}	07 ^D	
14	17 ^A 20 ^B	07 ^D	07 ^D
15		07 ^D	
16	07 20 ^B	07 ^D	07 ^D
17	07 20 ^B	07 ^D	
18	07 ^B 20 ^B	07 ^D	07 ^D
19	07	07 ^D	
20	07	07 ^D	
21	07 ^D	07 ^D	
22		07 ^D	
23	07 ^D 17 ^{FR} 07 ^{FR}	07 ^D	
00			
01			
02	27 ^B 17 ^{FR}	27 ^B	

Am 24.12. und 31.12. Verkehr wie an Samstagen falls diese Tage nicht auf einen Sonntag fallen.
Einschränkungen hierzu entnehmen Sie bitte der Tagespresse oder unter www.rvv.de
Mo.-Fr. ab ca. 20:00 Uhr sowie samstags und sonn-/feiertags ganztägig sind die Linien 21 und 24
kombiniert und fahren als Linie 21/24 im Ringverkehr von Regensburg über Alteglofsheim -
Aufhausen - Pfakofen wieder zurück nach Regensburg.

Gültig ab 23.02.2026

A-G = Fahrwege

1 = Abfahrt an Steig 1

N = RVV Nachtbus N21/24

VF = an Schultagen; am ersten Schultag nach den Sommerferien & letzten Schultag vor den
Weihnachts-, Oster- und Pfingstferien 1:30 Std. früher; am letzten Schultag vor den
Sommerferien 2:40 Std. früher

H = bis Hagelstadt Bahnhof

I = bis Pfakofen Kirche

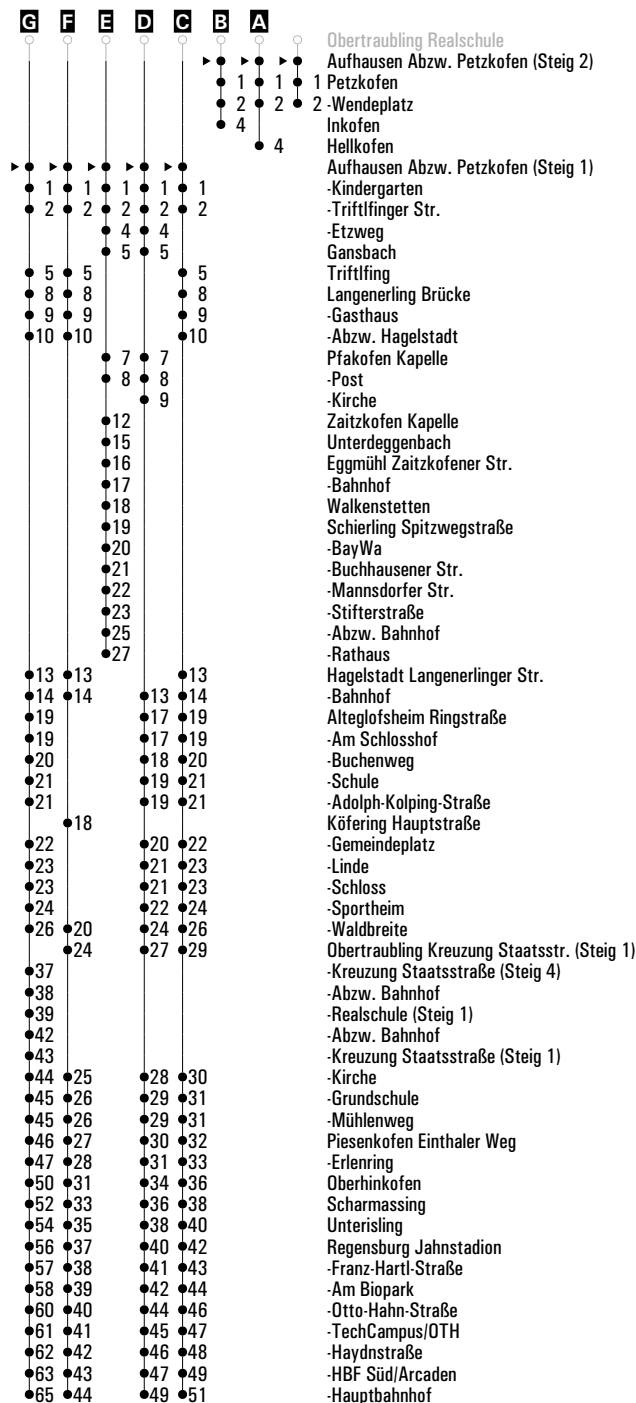
nFR = nicht freitags

s = nur an Schultagen

sf = nur an schulfreien Tagen

FR = nur freitags

Fahrwege mit Fahrzeit in Minuten



	Montag - Freitag					Samstag					Sonn-/Feiertag				
05	50														
06	20	44 ^A													
07	13 ^{sf}	13 ^D				07 ^A									
08	07 ^E	20				07 ^A					07 ^A				
09	20					07 ^A									
10	07 ^E	20				07 ^A					07 ^A				
11						07 ^A									
12	07 ^E	20				07 ^A					07 ^A				
13	46 ^{AI}					07 ^A									
14	17 ^{EF}	20				07 ^A					07 ^A				
15						07 ^A									
16	07 ^E	20				07 ^A					07 ^A				
17	07 ^E	20				07 ^A									
18	07 ^E	20				07 ^A					07 ^A				
19	07 ^E					07 ^A									
20	07 ^E					07 ^A									
21	07 ^A					07 ^A									
22						07 ^{AH}									
23	07 ^{AH}	07 ^{FR}				07 ^A									
00															
01															
02	27 ^{BF}					27 ^B									

Am 24.12. und 31.12. Verkehr wie an Samstagen falls diese Tage nicht auf einen Sonntag fallen.
Einschränkungen hierzu entnehmen Sie bitte der Tagespresse oder unter www.rvv.de
Mo.-Fr. ab ca. 20:00 Uhr sowie samstags und sonn-/feiertags ganztägig sind die Linien 21 und 24
kombiniert und fahren als Linie 21/24 im Ringverkehr von Regensburg über Alteglofsheim -
Aufhausen - Pfakofen wieder zurück nach Regensburg.

Gültig ab 23.02.2026

A-G = Fahrwege

2 = Abfahrt an Steig 2

N = RVV Nachtbus N21/24

vF = an Schultagen; am ersten Schultag nach den Sommerferien & letzten Schultag vor den
Weihnachts-, Oster- und Pfingstferien 1:30 Std. früher; am letzten Schultag vor den
Sommerferien 2:40 Std. früher

H = bis Hagelstadt Bahnhof

I = bis Pfakofen Kirche

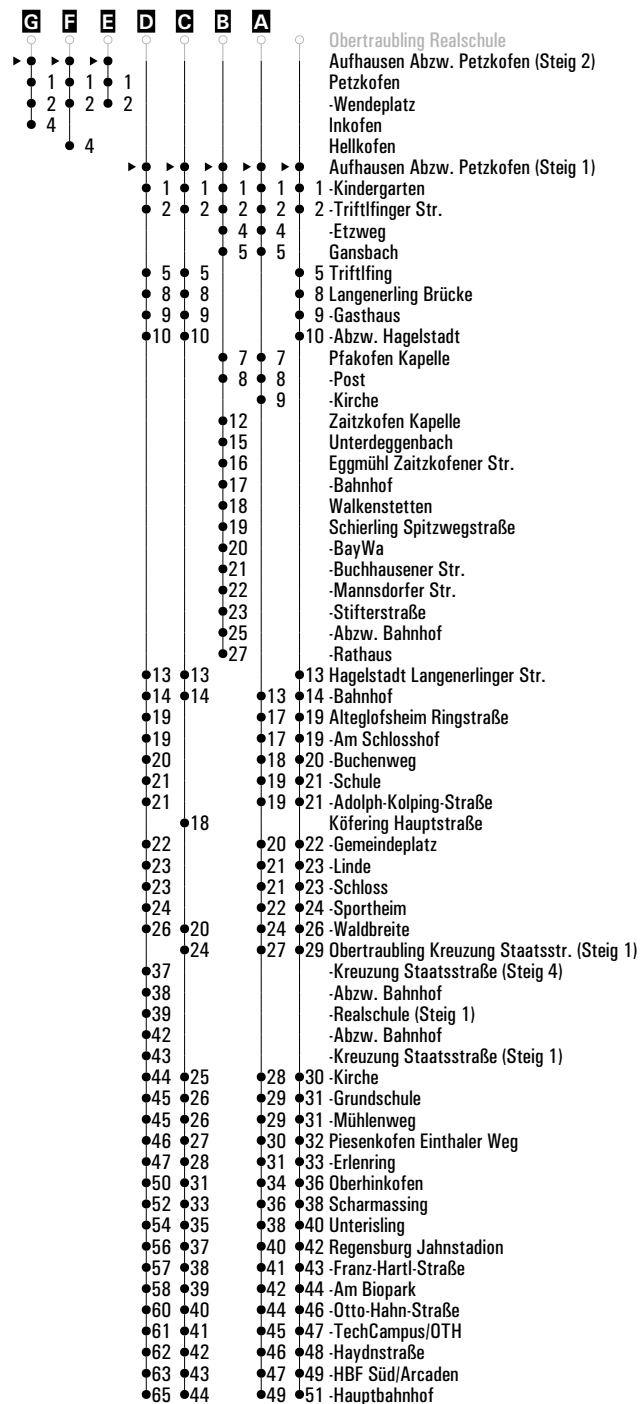
nFR = nicht freitags

s = nur an Schultagen


sf = nur an schulfreien Tagen

FR = nur freitags

Fahrwege mit Fahrzeit in Minuten



► Alteglofsheim ► Köfering ► Regensburg Hauptbahnhof

	Montag - Freitag					Samstag					Sonn-/Feiertag				
05	51														
06	21	45 ^G													
07	14 ^{sf}	14 ^{D_s}				08 ^A									
08	21					08 ^A					08 ^A				
09	21					08 ^A									
10	21					08 ^A					08 ^A				
11						08 ^A									
12	21					08 ^A					08 ^A				
13	47 ^{A_{IF} vF}					08 ^A									
14	21					08 ^A					08 ^A				
15						08 ^A									
16	21					08 ^A					08 ^A				
17	21					08 ^A									
18	21					08 ^A					08 ^A				
19						08 ^A									
20						08 ^A									
21	08 ^A					08 ^A									
22						08 ^{A_E}									
23	08 ^{A_E nFR}	08 ^{A_{FR}}				08 ^A									
00															
01															
02	28 ^{B_{FR} N}					28 ^{B_N}									

Am 24.12. und 31.12. Verkehr wie an Samstagen falls diese Tage nicht auf einen Sonntag fallen.
Einschränkungen hierzu entnehmen Sie bitte der Tagespresse oder unter www.rvv.de

Gültig ab 23.02.2026

A - D = Fahrwege

N = RVV Nachtbus N21/24

vF = an Schultagen; am ersten Schultag nach den Sommerferien & letzten Schultag vor den Weihnachts-, Oster- und Pfingstferien 1:30 Std. früher; am letzten Schultag vor den Sommerferien 2:40 Std. früher

E = bis Hagelstadt Bahnhof

F = bis Pfakofen Kirche

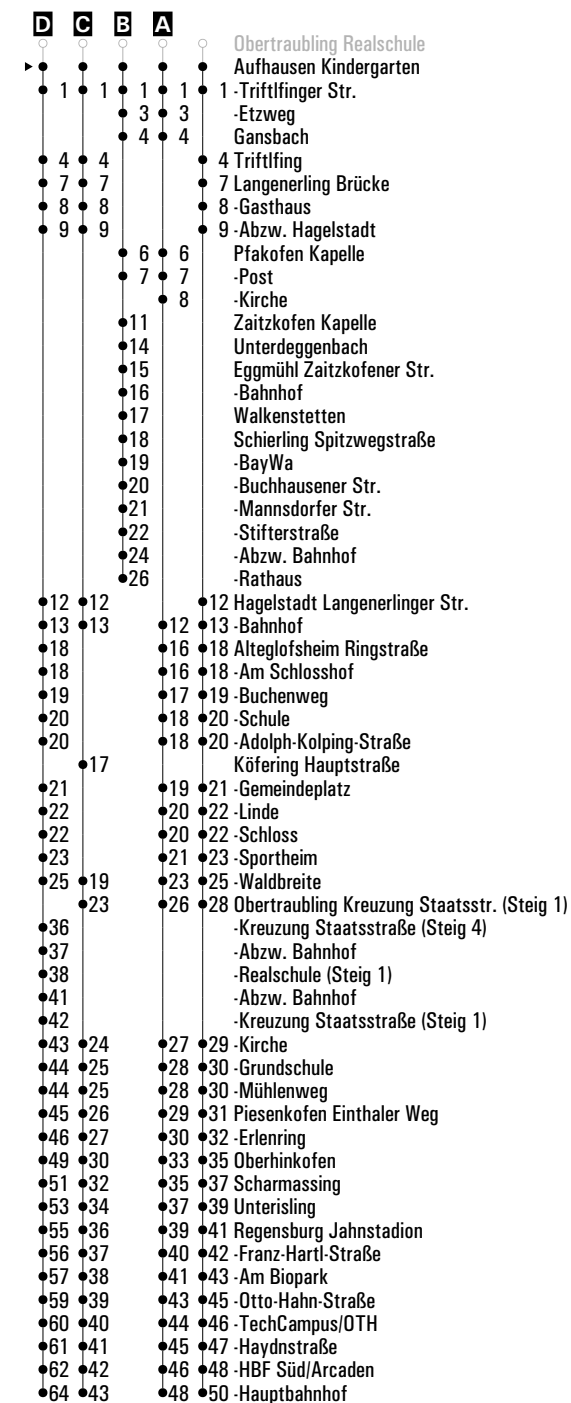
nFR = nicht freitags

S = nur an Schultagen

sf = nur an schulfreien Tagen

FR = nur freitags

Fahrwege mit Fahrzeit in Minuten



	Montag - Freitag						Samstag						Sonn-/Feiertag					
06	39																	
07	08 ^A _{sf}	08 ^B _s					11 ^C _{om}						11 ^C ₂					
08							11 ^C _{om}						11 ^C ₂					
09							11 ^C _{om}						11 ^C ₂					
10							11 ^C _{om}						11 ^C ₂					
11							11 ^C _{om}						11 ^C ₂					
12							11 ^C _{om}						11 ^C ₂					
13	50 ^C _{FMF}						11 ^C _{om}						11 ^C ₂					
14							11 ^C _{om}						11 ^C ₂					
15							11 ^C _{om}						11 ^C ₂					
16							11 ^C _{om}						11 ^C ₂					
17							11 ^C _{om}						11 ^C ₂					
18							11 ^C _{om}						11 ^C ₂					
19							11 ^C _{om}						11 ^C ₂					
20							11 ^C _{om}						11 ^C ₂					
21	11 ^C ₂						11 ^C _{om}						11 ^C ₂					
22							11 ^C _{om}						11 ^C ₂					
23	11 ^C ₂	11 ^C ₂					11 ^C _{om}						11 ^C ₂					
00																		
01																		
02	31 ^D _{FRIN}						31 ^D ₂											

Am 24.12. und 31.12. Verkehr wie an Samstagen falls diese Tage nicht auf einen Sonntag fallen.

Einschränkungen hierzu entnehmen Sie bitte der Tagespresse oder unter www.rvv.de

Mo.-Fr. ab ca. 20:00 Uhr sowie samstags und sonn-/feiertags ganztägig sind die Linien 21 und 24 kombiniert und fahren als Linie 21/24 im Ringverkehr von Regensburg über Alteglofsheim - Aufhausen - Pfakofen wieder zurück nach Regensburg.

Gültig ab 23.02.2026

A-D = Fahrwege

2 = Abfahrt an Steig 2

N = RVV Nachtbus N21/24

VF = an Schultagen; am ersten Schultag nach den Sommerferien & letzten Schultag vor den Weihnachts-, Oster- und Pfingstferien 1:30 Std. früher; am letzten Schultag vor den Sommerferien 2:40 Std. früher

E = bis Hagelstadt Bahnhof

F = bis Pfakofen Kirche

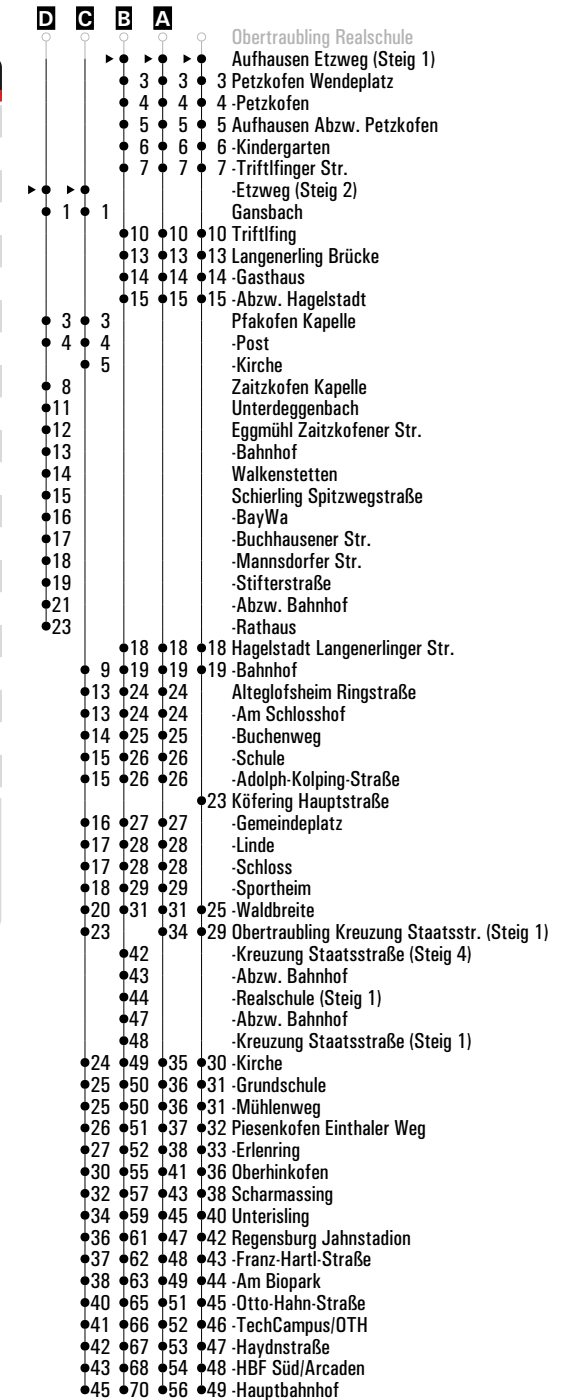
nFR = nicht freitags

s = nur an Schultagen

sf = nur an schulfreien Tagen

FR = nur freitags

Fahrwege mit Fahrzeit in Minuten



	Montag - Freitag					Samstag					Sonn-/Feiertag				
06	39 ^B														
07	08 ¹ _{sf}					11									
08						11					11				
09						11									
10						11					11				
11						11									
12						11					11				
13	50 ^F _{VF}					11					11				
14						11					11				
15						11									
16						11					11				
17						11									
18						11					11				
19						11									
20						11									
21	11					11									
22						11 ^E									
23	11 ^E _{nFR}					11									
00															
01															
02	31 ^A _N					31 ^A _N									

Am 24.12. und 31.12. Verkehr wie an Samstagen falls diese Tage nicht auf einen Sonntag fallen.

Einschränkungen hierzu entnehmen Sie bitte der Tagespresse oder unter www.rvv.de

Mo.-Fr. ab ca. 20:00 Uhr sowie samstags und sonn-/feiertags ganztägig sind die Linien 21 und 24 kombiniert und fahren als Linie 21/24 im Ringverkehr von Regensburg über Alteglofsheim - Aufhausen - Pfakofen wieder zurück nach Regensburg.

Gültig ab 23.02.2026

A-D = Fahrwege

1 = Abfahrt an Steig 1

N = RVV Nachtbus N21/24

VF = an Schultagen; am ersten Schultag nach den Sommerferien & letzten Schultag vor den Weihnachts-, Oster- und Pfingstferien 1:30 Std. früher; am letzten Schultag vor den Sommerferien 2:40 Std. früher

E = bis Hagelstadt Bahnhof

F = bis Pfakofen Kirche

nFR = nicht freitags

s = nur an Schultagen

sf = nur an schulfreien Tagen

FR = nur freitags

Fahrwege mit Fahrzeit in Minuten

D	C	B	A	
3	3	3		1
4	4	4		2
5	5	5		3
6	6	6		4
7	7	7		5
			1	6
10	10	10		7
13	13	13		8
14	14	14		9
15	15	15		10
			3	11
			4	12
			5	13
			8	14
			11	15
			12	16
			13	17
			14	18
			15	19
			16	20
			17	21
			18	22
			19	23
			21	24
			23	25
18	18	18		26
19	19	19		27
24	24			28
24	24			29
25	25			30
26	26			31
26	26			32
			23	33
27	27			34
28	28			35
28	28			36
29	29			37
31	31	25		38
	34	29		39
42				40
43				41
44				42
47				43
48				44
49	35	30		45
50	36	31		46
50	36	31		47
51	37	32		48
52	38	33		49
55	41	36		50
57	43	38		51
59	45	40		52
61	47	42		53
62	48	43		54
63	49	44		55
65	51	45		56
66	52	46		57
67	53	47		58
68	54	48		59
70	56	49		60

- Obertraubling Realschule
- Aufhausen Etweg (Steig 1)
- Petzkofen Wendeplatz
- Petzkofen
- Aufhausen Abzw. Petzkofen
- Kindergarten
- Triftfinger Str.
- Etweg (Steig 2)
- 1 Gansbach
- Triftling
- Langenerling Brücke
- Gasthaus
- Abzw. Hagelstadt
- 3 Pfakofen Kapelle
- 4 -Post
- 5 -Kirche
- Zaitzkofen Kapelle
- Unterdeggenbach
- Eggmühl Zaitzkofener Str.
- Bahnhof
- Walkenstetten
- Schierling Spitzwegstraße
- BayWa
- Buchhausener Str.
- Mannsdorfer Str.
- Stifterstraße
- Abzw. Bahnhof
- Rathaus
- Hagelstadt Langenerlinger Str.
- 9 -Bahnhof
- 13 Alteglofsheim Ringstraße
- 13 -Am Schlosshof
- 14 -Buchenweg
- 15 -Schule
- 15 -Adolph-Kolping-Straße
- Köfering Hauptstraße
- 16 -Gemeindeplatz
- 17 -Linde
- 17 -Schloss
- 18 -Sportheim
- 20 -Waldbreite
- 23 Obertraubling Kreuzung Staatsstr. (Steig 1)
- Kreuzung Staatsstraße (Steig 4)
- Abzw. Bahnhof
- Realschule (Steig 1)
- Abzw. Bahnhof
- Kreuzung Staatsstraße (Steig 1)
- 24 -Kirche
- 25 -Grundschule
- 25 -Mühlenweg
- 26 Piesenkofen Einthaler Weg
- 27 -Erlenring
- 30 Oberhinkofen
- 32 Scharmassing
- 34 Unterisling
- 36 Regensburg Jahnstadion
- 37 -Franz-Hartl-Straße
- 38 -Am Biopark
- 40 -Otto-Hahn-Straße
- 41 -TechCampus/OTH
- 42 -Haydnstraße
- 43 -HBF Süd/Arcaden
- 45 -Hauptbahnhof

RVV 21 ^H Petzkofen Steig 2 ► Regensburg Hauptbahnhof

	Montag - Freitag						Samstag						Sonn-/Feiertag					
05	49	G																
06	19	C																
07	12	C																
08	08	A											06	D				
09	19	C											06	D				
10	08												06	D				
11													06	D				
12	08												06	D				
13	45	D											06	D				
14	18	A											06	D				
15													06	D				
16	08												06	D				
17	08												06	D				
18	08												06	D				
19	08												06	D				
20	08												06	D				
21	06	D											06	D				
22													06	D				
23	06	D											06	D				
00																		
01																		
02	26	E											26	E				

Am 24.12. und 31.12. Verkehr wie an Samstagen falls diese Tage nicht auf einen Sonntag fallen.
Einschränkungen hierzu entnehmen Sie bitte der Tagespresse oder unter www.rvv.de
Mo.-Fr. ab ca. 20:00 Uhr sowie samstags und sonn-/feiertags ganztägig sind die Linien 21 und 24
kombiniert und fahren als Linie 21/24 im Ringverkehr von Regensburg über Alteglofsheim -
Aufhausen - Pfkofen wieder zurück nach Regensburg.

Gültig ab 23.02.2026

A-G = Fahrwege

1 = Abfahrt an Steig 1

N = RVV Nachtbus N21/24

vF = an Schultagen; am ersten Schultag nach den Sommerferien & letzten Schultag vor den
Weihnachts-, Oster- und Pfingstferien 1:30 Std. früher; am letzten Schultag vor den
Sommerferien 2:40 Std. früher

H = bis Hagelstadt Bahnhof

I = bis Pfkofen Kirche

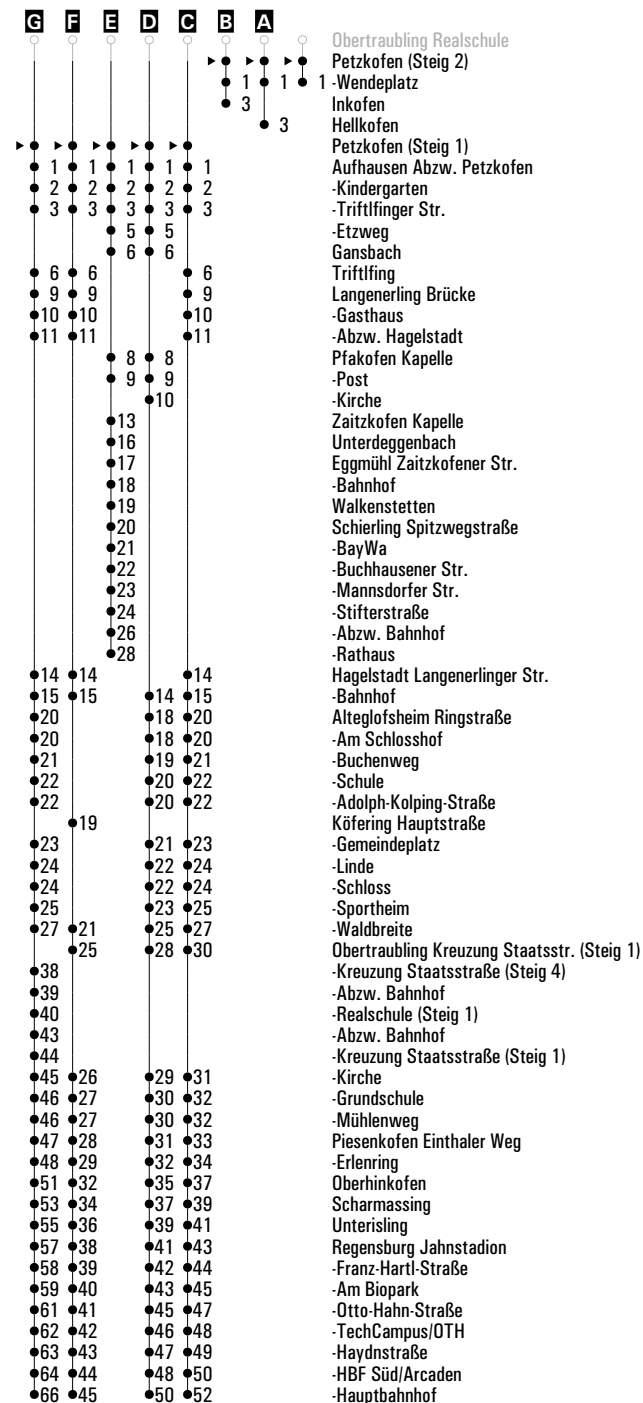
nFR = nicht freitags

s = nur an Schultagen

sf = nur an schulfreien Tagen

FR = nur freitags

Fahrwege mit Fahrzeit in Minuten



	Montag - Freitag						Samstag						Sonn-/Feiertag					
05	49																	
06	19	43 ^B																
07	12 ^{sf}	12 ^B					06 ^A											
08	08 ²	19					06 ^A						06 ^A					
09	19						06 ^A						06 ^A					
10	08 ²	19					06 ^A						06 ^A					
11							06 ^A						06 ^A					
12	08 ²	19					06 ^A						06 ^A					
13	45 ²						06 ^A						06 ^A					
14	18 ²	19					06 ^A						06 ^A					
15							06 ^A						06 ^A					
16	08 ²	19					06 ^A						06 ^A					
17	08 ²	19					06 ^A						06 ^A					
18	08 ²	19					06 ^A						06 ^A					
19	08 ²						06 ^A						06 ^A					
20	08 ²						06 ^A						06 ^A					
21	06 ^A						06 ^A						06 ^A					
22							06 ^A						06 ^A					
23	06 ^{AH}	06 ^{FR}					06 ^A						06 ^A					
00																		
01																		
02	26 ^B						26 ^B											

Am 24.12. und 31.12. Verkehr wie an Samstagen falls diese Tage nicht auf einen Sonntag fallen.
Einschränkungen hierzu entnehmen Sie bitte der Tagespresse oder unter www.rvv.de
Mo.-Fr. ab ca. 20:00 Uhr sowie samstags und sonn-/feiertags ganztätig sind die Linien 21 und 24
kombiniert und fahren als Linie 21/24 im Ringverkehr von Regensburg über Alteglofsheim -
Aufhausen - Pfakofen wieder zurück nach Regensburg.

Gültig ab 23.02.2026

A-G = Fahrwege

2 = Abfahrt an Steig 2

N = RVV Nachtbus N21/24

vF = an Schultagen; am ersten Schultag nach den Sommerferien & letzten Schultag vor den
Weihnachts-, Oster- und Pfingstferien 1:30 Std. früher; am letzten Schultag vor den
Sommerferien 2:40 Std. früher

H = bis Hagelstadt Bahnhof

I = bis Pfakofen Kirche

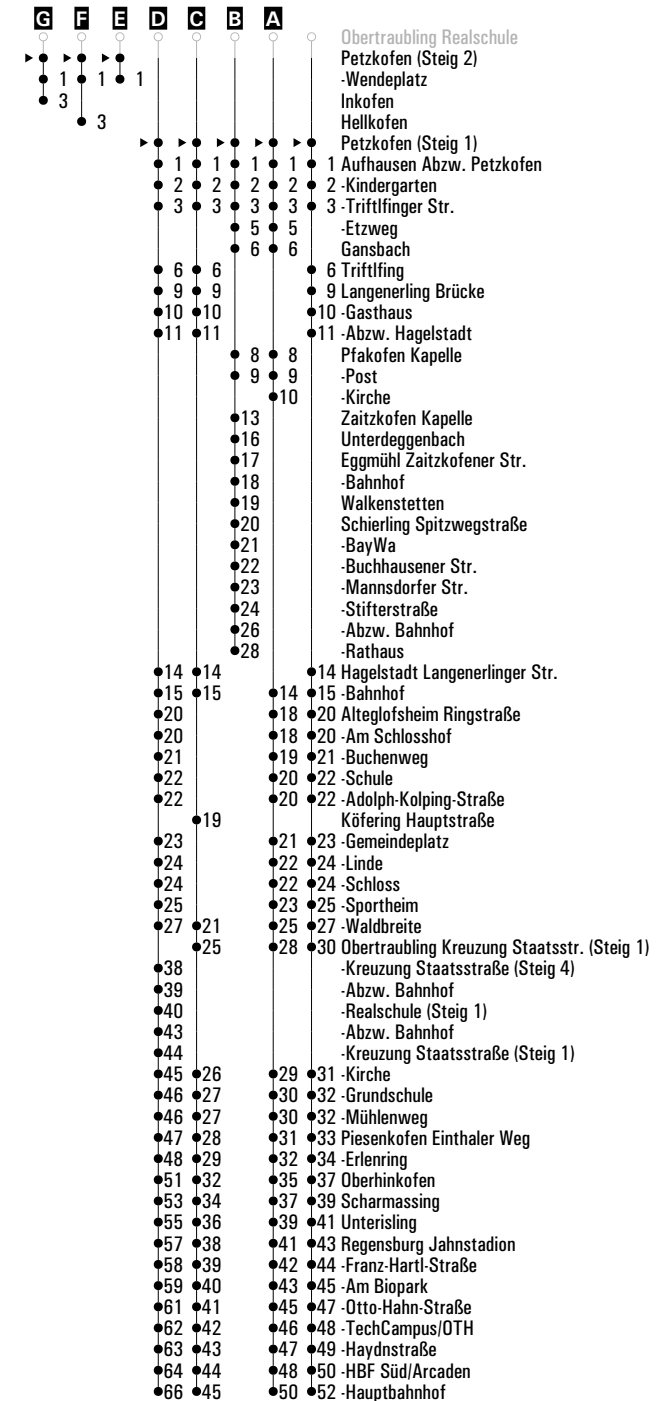
nFR = nicht freitags

s = nur an Schultagen

sf = nur an schulfreien Tagen

FR = nur freitags

Fahrwege mit Fahrzeit in Minuten



RVV 21 ^H Petzkofen Wendeplatz Steig 2 ► Regensburg Hauptbahnhof

	Montag - Freitag					Samstag					Sonn-/Feiertag				
05	48 ^B														
06	18 ^B	42 ^B													
07	11 ^B	11 ^B				05 ^B					05 ^B				
08	09 ^B	18 ^B				05 ^B					05 ^B				
09	18 ^B					05 ^B					05 ^B				
10	18 ^B					05 ^B					05 ^B				
11						05 ^B									
12	18 ^B					05 ^B					05 ^B				
13	44 ^B					05 ^B					05 ^B				
14	18 ^B	19 ^B				05 ^B					05 ^B				
15						05 ^B									
16	18 ^B					05 ^B					05 ^B				
17	18 ^B					05 ^B									
18	09 ^A	18 ^B				05 ^B					05 ^B				
19						05 ^B									
20						05 ^B									
21	05 ^C					05 ^B									
22						05 ^B									
23	05 ^C	05 ^C				05 ^B									
00															
01															
02	25 ^D					25 ^D									

Am 24.12. und 31.12. Verkehr wie an Samstagen falls diese Tage nicht auf einen Sonntag fallen.
Einschränkungen hierzu entnehmen Sie bitte der Tagespresse oder unter www.rvv.de
Mo.-Fr. ab ca. 20:00 Uhr sowie samstags und sonn-/feiertags ganztägig sind die Linien 21 und 24
kombiniert und fahren als Linie 21/24 im Ringverkehr von Regensburg über Alteglöfsheim - Aufhausen
- Pfakofen wieder zurück nach Regensburg.

Gültig ab 23.02.2026

A-F = Fahrwege

1 = Abfahrt an Steig 1

N = RVV Nachtbus N21/24

vF = an Schultagen; am ersten Schultag nach den Sommerferien & letzten Schultag vor den
Weihnachts-, Oster- und Pfingstferien 1:30 Std. früher; am letzten Schultag vor den
Sommerferien 2:40 Std. früher

G = bis Hagelstadt Bahnhof

H = bis Pfakofen Kirche

nFR = nicht freitags

s = nur an Schultagen

sf = nur an schulfreien Tagen

FR = nur freitags

Fahrwege mit Fahrzeit in Minuten

F	E	D	C	B	A	
1	1	1	1	1	1	1
2	2	2	2	2	2	2
3	3	3	3	3	3	3
4	4	4	4	4	4	4
7	7	7	7	7	7	7
10	10	10	10	10	10	10
11	11	11	11	11	11	11
12	12	12	12	12	12	12
			9	9		
			10	10		
			11	11		
			14			
			17			
			18			
			19			
			20			
			21			
			22			
			23			
			24			
			25			
			27			
			29			
15	15			15		
16	16			16		
21				21		
21				21		
22				22		
23				23		
23				23		
24	20			24		
25				25		
25				25		
26				26		
28	22			28		
39	26			31		
40						
41						
44						
45						
46	27			30		
47	28			31		
47	28			31		
48	29			32		
49	30			33		
52	33			36		
54	35			38		
56	37			40		
58	39			42		
59	40			43		
60	41			44		
62	42			46		
63	43			47		
64	44			48		
65	45			49		
67	46			51		

- Obertraubling Realschule
- Petzkofen Wendeplatz (Steig 2)
- Inkofen
- 2 Hellkofen
- Petzkofen Wendeplatz (Steig 1)
- Petzkofen
- Aufhausen Abzw. Petzkofen
- Kindergarten
- Triftfinger Str.
- Etzweg
- Gansbach
- Triftfling
- Langenerling Brücke
- Gasthaus
- Abzw. Hagelstadt
- Pfakofen Kapelle
- Post
- Kirche
- Zaitzkofen Kapelle
- Unterdeggenbach
- Eggmühl Zaitzkofener Str.
- Bahnhof
- Walkenstetten
- Schierling Spitzwegstraße
- BayWa
- Buchhausener Str.
- Mannsdorfer Str.
- Stifterstraße
- Abzw. Bahnhof
- Rathaus
- Hagelstadt Langenerlinger Str.
- Bahnhof
- Alteglöfsheim Ringstraße
- Am Schlosshof
- Buchenweg
- Schule
- Adolph-Kolping-Straße
- Köfering Hauptstraße
- Gemeindeplatz
- Linde
- Schloss
- Sportheim
- Waldbreite
- Obertraubling Kreuzung Staatsstr. (Steig 1)
- Kreuzung Staatsstraße (Steig 4)
- Abzw. Bahnhof
- Realschule (Steig 1)
- Abzw. Bahnhof
- Kreuzung Staatsstraße (Steig 1)
- Kirche
- Grundschule
- Mühlenweg
- Piesenkofen Einthaler Weg
- Erlenring
- Oberhinkofen
- Scharmassing
- Unterisling
- Regensburg Jahnstadion
- Franz-Hartl-Straße
- Am Biopark
- Otto-Hahn-Straße
- TechCampus/OTH
- Haydnstraße
- HBF Süd/Arcaden
- Hauptbahnhof

[illegible]

Am 24.12. und 31.12. Verkehr wie an Samstagen falls diese Tage nicht auf einen Sonntag fallen. Einschränkungen hierzu entnehmen Sie bitte der Tagespresse oder unter www.rvv.de
Mo.-Fr. ab ca. 20:00 Uhr sowie samstags und sonn-/feiertags ganztägig sind die Linien 21 und 24 kombiniert und fahren als Linie 21/24 im Ringverkehr von Regensburg über Alteglofsheim - Aufhausen - Pfakofen wieder zurück nach Regensburg.

Gültig ab 23.02.2026

A-F = Fahrwege

2 = Abfahrt an Steig 2

N = RVV Nachtbus N21/24

vF = an Schultagen; am ersten Schultag nach den Sommerferien & letzten Schultag vor den Weihnachts-, Oster- und Pfingstferien 1:30 Std. früher; am letzten Schultag vor den Sommerferien 2:40 Std. früher

G = bis Hagelstadt Bahnhof

H = bis Pfakofen Kirche

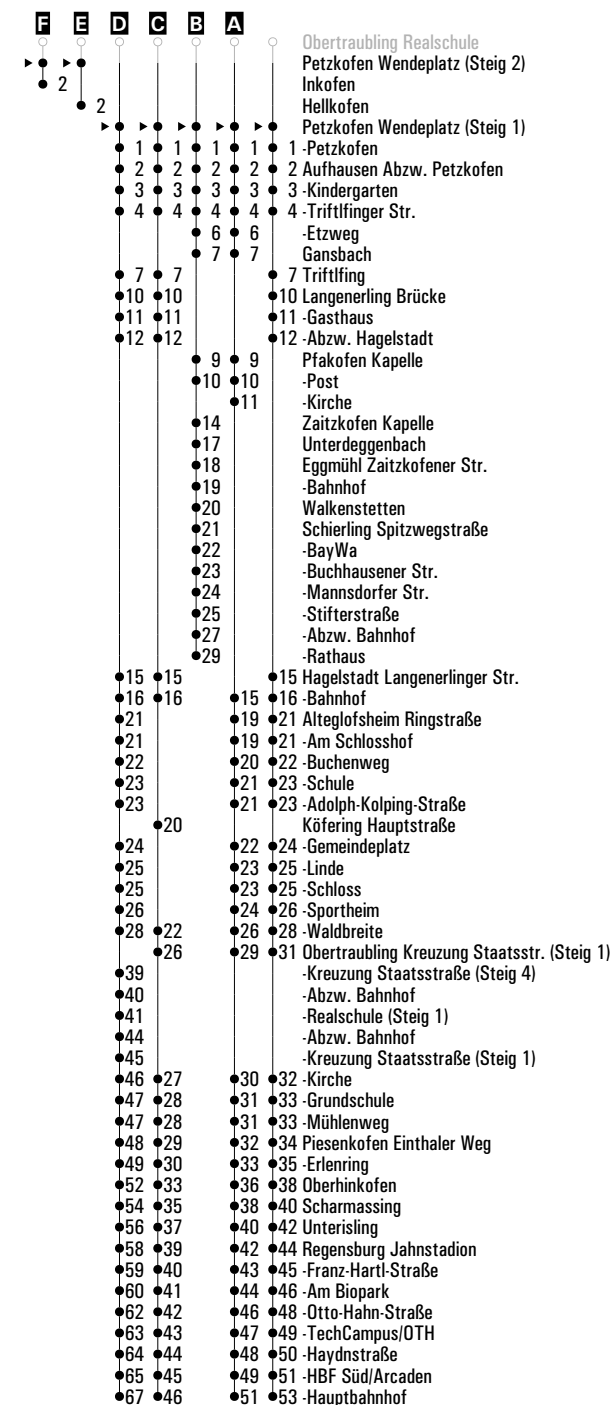
nFR = nicht freitags

S = nur an Schultagen

sf = nur an schulfreien Tagen

FR = nur freitags

Fahrwege mit Fahrzeit in Minuten





Montag - Freitag

05

47

06

07

08

09

10

11

12

13
1414
1515
10

16

Am 24.12. und 31.12. Verkehr wie an Samstagen falls diese Tage nicht auf einen Sonntag fallen. Einschränkungen hierzu entnehmen Sie bitte der Tagespresse oder unter www.rvv.de

Gültig ab 23.02.2026

Fahrwege mit Fahrzeit in Minuten

- Inkofen
- 3 Upfkofen
- 11 Pinkofen
- 12 Inkofen Abzw. Pinkofen
- 14 Rogging Abzw. Zaitzkofen
- 15 -Kreuzung
- 16 Pfakofen Kirche
- 17 -Post
- 18 -Kapelle
- 21 Gailsbach
- 22 Hagelstadt Friedhof
- 23 -Siedlung
- 31 Neueglofsheim Kreuzung
- 33 Untersanding Ortsmitte
- 34 Obersanding
- 37 Luckenpaint
- 40 Thalmassing Raiffeisenbank
- 44 -Kirche
- 45 Gebelkofen Abzw.
- 46 Egglfing
- 47 Abzw. Einthal
- 50 Obertraubling Kreuzung Staatsstr.
- 51 -Abzw. Bahnhof
- 52 -Realsch./Walhallastr.
- 54 Neutraubling Hartinger Straße
- 56 -Zwickauer Straße
- 57 -Pommernstraße



Montag - Freitag

05
06
07
08
09
10
11
12
13
14
15
16

50

- Inkofen
 ▶ Upfkofen
 ● 8 Pinkofen
 ● 9 Inkofen Abzw. Pinkofen
 ● 11 Rogging Abzw. Zaitzkofen
 ● 12 -Kreuzung
 ● 13 Pfakofen Kirche
 ● 14 -Post
 ● 15 -Kapelle
 ● 18 Gailsbach
 ● 19 Hagelstadt Friedhof
 ● 20 -Siedlung
 ● 28 Neueglofsheim Kreuzung
 ● 30 Untersanding Ortsmitte
 ● 31 Obersanding
 ● 34 Luckenpaint
 ● 37 Thalmassing Raiffeisenbank
 ● 41 -Kirche
 ● 42 Gebelkofen Abzw.
 ● 43 Egglfing
 ● 44 Abzw. Einthal
 ● 47 Obertraubling Kreuzung Staatsstr.
 ● 48 -Abzw. Bahnhof
 ● 49 -Realsch./Walhallastr.
 ● 51 Neutraubling Hartinger Straße
 ● 53 -Zwickauer Straße
 ● 54 -Pommernstraße

Am 24.12. und 31.12. Verkehr wie an Samstagen falls diese Tage nicht auf einen Sonntag fallen. Einschränkungen hierzu entnehmen Sie bitte der Tagespresse oder unter www.rvv.de

Gültig ab 23.02.2026



Montag - Freitag

05
06
07
08
09
10
11
12
13
14
15
16

58

Am 24.12. und 31.12. Verkehr wie an Samstagen falls diese Tage nicht auf einen Sonntag fallen. Einschränkungen hierzu entnehmen Sie bitte der Tagespresse oder unter www.rvv.de

Gültig ab 23.02.2026

Fahrwege mit Fahrzeit in Minuten

○ Inkofen

- ● Pinkofen
- 1 Inkofen Abzw. Pinkofen
- 3 Rogging Abzw. Zaitzkofen
- 4 -Kreuzung
- 5 Pfakofen Kirche
- 6 -Post
- 7 -Kapelle
- 10 Gailsbach
- 11 Hagelstadt Friedhof
- 12 -Siedlung
- 20 Neueglofsheim Kreuzung
- 22 Untersanding Ortsmitte
- 23 Obersanding
- 26 Luckenpaint
- 29 Thalmassing Raiffeisenbank
- 33 -Kirche
- 34 Gebelkofen Abzw.
- 35 Egglfing
- 36 Abzw. Einthal
- 39 Obertraubling Kreuzung Staatsstr.
- 40 -Abzw. Bahnhof
- 41 -Realsch./Walhallastr.
- 43 Neutraubling Hartinger Straße
- 45 -Zwickauer Straße
- 46 -Pommernstraße



Montag - Freitag

05
06
07
08
09
10
11
12
13
14
15
16

59

Am 24.12. und 31.12. Verkehr wie an Samstagen falls diese Tage nicht auf einen Sonntag fallen. Einschränkungen hierzu entnehmen Sie bitte der Tagespresse oder unter www.rvv.de

Gültig ab 23.02.2026

Fahrwege mit Fahrzeit in Minuten

○ Inkofen

- ● Inkofen Abzw. Pinkofen
- 2 Rogging Abzw. Zaitzkofen
- 3 -Kreuzung
- 4 Pfakofen Kirche
- 5 -Post
- 6 -Kapelle
- 9 Gailsbach
- 10 Hagelstadt Friedhof
- 11 -Siedlung
- 19 Neueglofsheim Kreuzung
- 21 Untersanding Ortsmitte
- 22 Obersanding
- 25 Luckenpaint
- 28 Thalmassing Raiffeisenbank
- 32 -Kirche
- 33 Gebelkofen Abzw.
- 34 Egglfing
- 35 Abzw. Einthal
- 38 Obertraubling Kreuzung Staatsstr.
- 39 -Abzw. Bahnhof
- 40 -Realsch./Walhallastr.
- 42 Neutraubling Hartinger Straße
- 44 -Zwickauer Straße
- 45 -Pommernstraße



Montag - Freitag

05
06
07
08
09
10
11
12
13
14
15
16

01

Am 24.12. und 31.12. Verkehr wie an Samstagen falls diese Tage nicht auf einen Sonntag fallen. Einschränkungen hierzu entnehmen Sie bitte der Tagespresse oder unter www.rvv.de

Gültig ab 23.02.2026

Fahrwege mit Fahrzeit in Minuten

○ Inkofen

- ● Rogging Abzw. Zaitzkofen
- 1 -Kreuzung
- 2 Pfakofen Kirche
- 3 -Post
- 4 -Kapelle
- 7 Gailsbach
- 8 Hagelstadt Friedhof
- 9 -Siedlung
- 17 Neueglofsheim Kreuzung
- 19 Untersanding Ortsmitte
- 20 Obersanding
- 23 Luckenpaint
- 26 Thalmassing Raiffeisenbank
- 30 -Kirche
- 31 Gebelkofen Abzw.
- 32 Egglfing
- 33 Abzw. Einthal
- 36 Obertraubling Kreuzung Staatsstr.
- 37 -Abzw. Bahnhof
- 38 -Realsch./Walhallastr.
- 40 Neutraubling Hartinger Straße
- 42 -Zwickauer Straße
- 43 -Pommernstraße



Montag - Freitag

05
06
07
08
09
10
11
12
13
14
15
16

02

Am 24.12. und 31.12. Verkehr wie an Samstagen falls diese Tage nicht auf einen Sonntag fallen. Einschränkungen hierzu entnehmen Sie bitte der Tagespresse oder unter www.rvv.de

Gültig ab 23.02.2026

Fahrwege mit Fahrzeit in Minuten

○ Inkofen

- ● Rogging Kreuzung
- 1 Pfakofen Kirche
- 2 -Post
- 3 -Kapelle
- 6 Gailsbach
- 7 Hagelstadt Friedhof
- 8 -Siedlung
- 16 Neuglofsheim Kreuzung
- 18 Untersanding Ortsmitte
- 19 Obersanding
- 22 Luckenpaint
- 25 Thalmassing Raiffeisenbank
- 29 -Kirche
- 30 Gebelkofen Abzw.
- 31 Eggfing
- 32 Abzw. Einthal
- 35 Obertraubling Kreuzung Staatsstr.
- 36 -Abzw. Bahnhof
- 37 -Realsch./Walhallastr.
- 39 Neutraubling Hartinger Straße
- 41 -Zwickauer Straße
- 42 -Pommernstraße


	Montag - Freitag				Samstag				Sonn-/Feiertag			
05												
06	03 ^C		33									
07	02 ^A _{sf}		02 ^B _s		16 ^D ₂							
08					16 ^D ₂				16 ^D ₂			
09					16 ^D ₂							
10					16 ^D ₂				16 ^D ₂			
11					16 ^D ₂							
12					16 ^D ₂				16 ^D ₂			
13					16 ^D ₂							
14					16 ^D ₂				16 ^D ₂			
15	48 ^E _{FR}				16 ^D ₂							
16					16 ^D ₂				16 ^D ₂			
17	04 ^E _{nFR}				16 ^D ₂							
18					16 ^D ₂				16 ^D ₂			
19					16 ^D ₂							
20					16 ^D ₂							
21	16 ^D ₂				16 ^D ₂							
22					16 ^D ₂							
23	16 ^D _{FR}	16 ^D _{FR}			16 ^D ₂							

Am 24.12. und 31.12. Verkehr wie an Samstagen falls diese Tage nicht auf einen Sonntag fallen.
Einschränkungen hierzu entnehmen Sie bitte der Tagespresse oder unter www.rvv.de
Mo.-Fr. ab ca. 20:00 Uhr sowie samstags und sonn-/feiertags ganztägig sind die Linien 21 und 24
kombiniert und fahren als Linie 21/24 im Ringverkehr von Regensburg über Alteglofsheim - Aufhausen -
Pfkofen wieder zurück nach Regensburg.

Gültig ab 23.02.2026

A-E = Fahrwege **F** = bis Hagelstadt Bahnhof **nFR** = nicht freitags **s** = nur an Schultagen **sf** = nur an schulfreien Tagen **FR** = nur freitags
2 = Abfahrt an Steig 2

Fahrwege mit Fahrzeit in Minuten



RVV

21

H

Pfakofen Kirche Steig 2

Regensburg Hauptbahnhof

	Montag - Freitag				Samstag				Sonn-/Feiertag			
05												
06	03 ^E		33 ^B									
07	02 ^C ¹ _{sf}		02 ^D ¹ _s		16 ^A							
08					16 ^A				16 ^A			
09					16 ^A							
10					16 ^A				16 ^A			
11					16 ^A							
12					16 ^A				16 ^A			
13					16 ^A							
14					16 ^A				16 ^A			
15	48 ^{FR}				16 ^A							
16					16 ^A				16 ^A			
17	04 ^{nFR}				16 ^A							
18					16 ^A				16 ^A			
19					16 ^A							
20					16 ^A							
21	16 ^A				16 ^A							
22					16 ^A _F							
23	16 ^A _F _{nFR}		16 ^A _{FR}		16 ^A							

Am 24.12. und 31.12. Verkehr wie an Samstagen falls diese Tage nicht auf einen Sonntag fallen.

Einschränkungen hierzu entnehmen Sie bitte der Tagespresse oder unter www.rvv.de

Mo.-Fr. ab ca. 20:00 Uhr sowie samstags und sonn-/feiertags ganztägig sind die Linien 21 und 24 kombiniert und fahren als Linie 21/24 im Ringverkehr von Regensburg über Alteglofsheim - Aufhausen - Pfakofen wieder zurück nach Regensburg.

Gültig ab 23.02.2026

A - E = Fahrwege

F = bis Hagelstadt Bahnhof

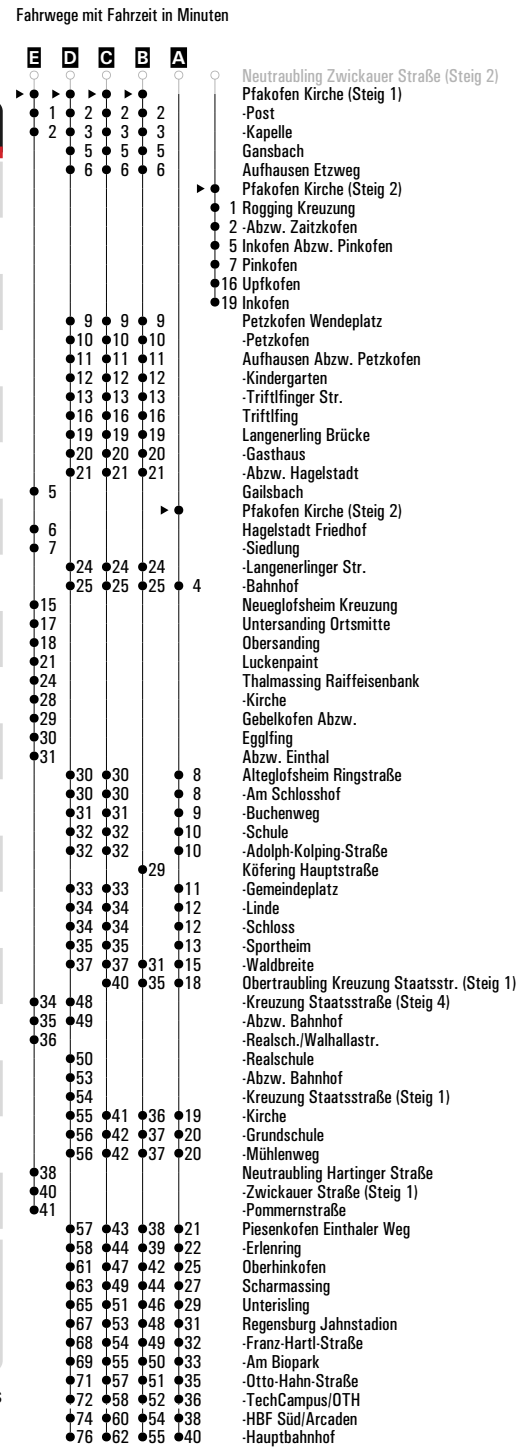
nFR = nicht freitags

s = nur an Schultagen

sf = nur an schulfreien Tagen

FR = nur freitags

1 = Abfahrt an Steig 1



	Montag - Freitag					Samstag	Sonn-/Feiertag				
06	04 ^C	35									
07	04 ^{A_{sf}}	04 ^{B_s}				15 ^D					
08						15 ^D			15 ^D		
09						15 ^D					
10						15 ^D			15 ^D		
11						15 ^D					
12						15 ^D			15 ^D		
13	54 ^{D₂ HVF}					15 ^D					
14						15 ^D			15 ^D		
15	47 ^{E₂ FR}					15 ^D					
16						15 ^D			15 ^D		
17	03 ^{E₂ nFR}					15 ^D					
18						15 ^D			15 ^D		
19						15 ^D					
20						15 ^D					
21	15 ^D					15 ^D					
22						15 ^D					
23	15 ^{D₂ GnFR}	15 ^{D₂ FR}				15 ^D					
00											
01											
02	35 ^{F₂ FRN}					35 ^{F₂ N}					

Am 24.12. und 31.12. Verkehr wie an Samstagen falls diese Tage nicht auf einen Sonntag fallen.
Einschränkungen hierzu entnehmen Sie bitte der Tagespresse oder unter www.rvv.de
Mo.-Fr. ab ca. 20:00 Uhr sowie samstags und sonn-/feiertags ganztägig sind die Linien 21 und 24
kombiniert und fahren als Linie 21/24 im Ringverkehr von Regensburg über Alteglofsheim - Aufhausen
- Pfakofen wieder zurück nach Regensburg.

Gültig ab 23.02.2026

A - F = Fahrwege

2 = Abfahrt an Steig 2

N = RVV Nachtbus N21/24

VF = an Schultagen; am ersten Schultag nach den Sommerferien & letzten Schultag vor den Weihnachts-,
Oster- und Pfingstferien 1:30 Std. früher; am letzten Schultag vor den Sommerferien 2:40 Std. früher

G = bis Hagelstadt Bahnhof

H = bis Pfakofen Kirche

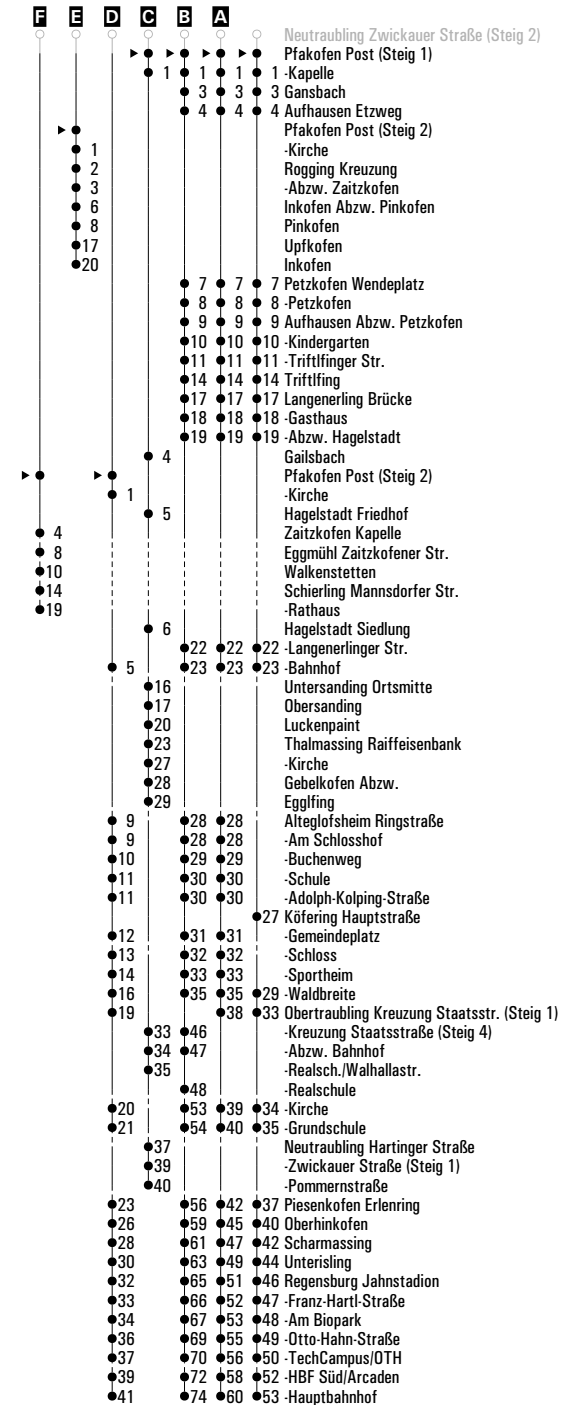
nFR = nicht freitags

s = nur an Schultagen

sf = nur an schulfreien Tagen

FR = nur freitags

Fahrwege mit Fahrzeit in Minuten



	Montag - Freitag					Samstag					Sonn-/Feiertag				
06	04 ^F ₁	35 ^G ₁													
07	04 ^D _{sf}	04 ^E _s				15 ^A									
08						15 ^A					15 ^A				
09						15 ^A									
10						15 ^A					15 ^A				
11						15 ^A									
12						15 ^A					15 ^A				
13	54 ^{AH} _{VF}					15 ^A									
14						15 ^A					15 ^A				
15	47 ^{FR}					15 ^A									
16						15 ^A					15 ^A				
17	03 ^{nFR}					15 ^A									
18						15 ^A					15 ^A				
19						15 ^A									
20						15 ^A									
21	15 ^A					15 ^A									
22						15 ^A									
23	15 ^{AG} _{nFR}	15 ^A _{FR}				15 ^A									
00															
01															
02	35 ^B _N					35 ^B _N									

Am 24.12. und 31.12. Verkehr wie an Samstagen falls diese Tage nicht auf einen Sonntag fallen.

Einschränkungen hierzu entnehmen Sie bitte der Tagespresse oder unter www.rvv.de

Mo.-Fr. ab ca. 20:00 Uhr sowie samstags und sonn-/feiertags ganztägig sind die Linien 21 und 24 kombiniert und fahren als Linie 21/24 im Ringverkehr von Regensburg über Alteglöfsheim - Aufhausen - Pfakofen wieder zurück nach Regensburg.

Gültig ab 23.02.2026

- A - F = Fahrwege

1 = Abfahrt an Steig 1

N = RVV Nachtbus N21/24

VF = an Schultagen; am ersten Schultag nach den Sommerferien & letzten Schultag vor den Weihnachts-, Oster- und Pfingstferien 1:30 Std. früher; am letzten Schultag vor den Sommerferien 2:40 Std. früher

G = bis Hagelstadt Bahnhof

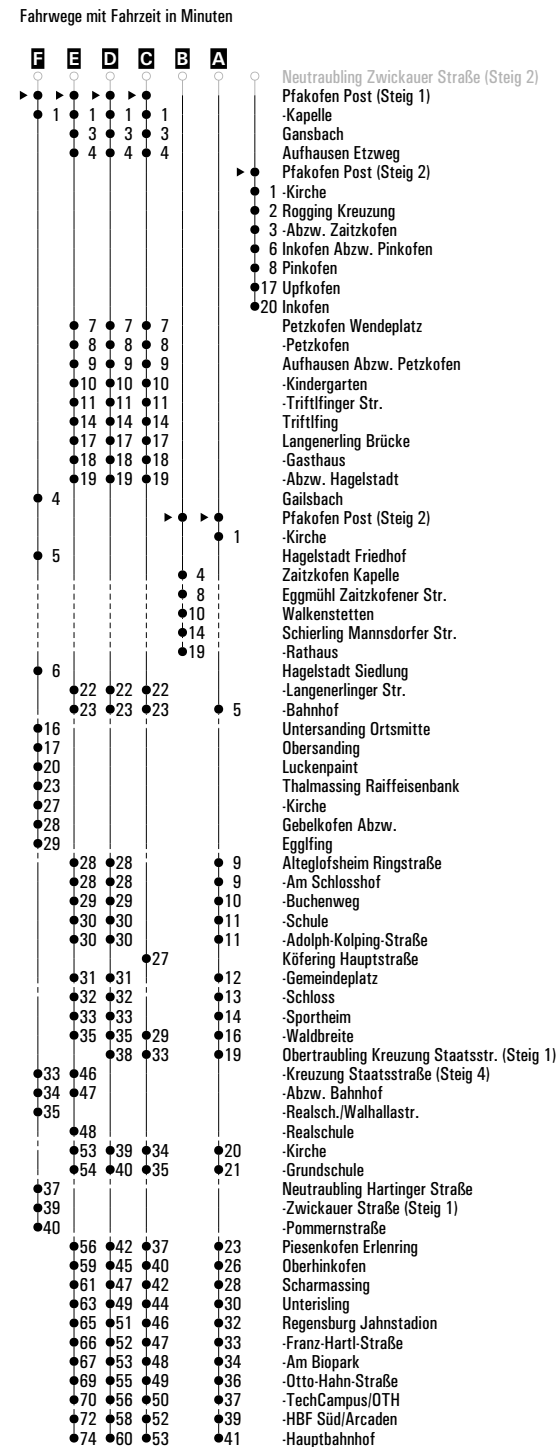
H = bis Pfakofen Kirche

nFR = nicht freitags

s = nur an Schultagen

sf = nur an schulfreien Tagen

FR = nur freitags



	Montag - Freitag					Samstag	Sonn-/Feiertag				
06	05 ^D	36 ^A									
07	05 ^{B_{sf}}	05 ^{C_s}				14 ^E					
08						14 ^E			14 ^E		
09						14 ^E					
10						14 ^E			14 ^E		
11						14 ^E					
12						14 ^E			14 ^E		
13	53 ^{E₂ HVF}					14 ^E					
14						14 ^E			14 ^E		
15	46 ^{FR}					14 ^E					
16						14 ^E			14 ^E		
17	02 ^{nFR}					14 ^E					
18						14 ^E			14 ^E		
19						14 ^E					
20						14 ^E					
21	14 ^{E₂}					14 ^E					
22						14 ^E					
23	14 ^{E₂ GnFR}	14 ^{E₂ FR}				14 ^E					
00											
01											
02	34 ^{F₂ FRN}					34 ^{E₂ N}					

Am 24.12. und 31.12. Verkehr wie an Samstagen falls diese Tage nicht auf einen Sonntag fallen.
Einschränkungen hierzu entnehmen Sie bitte der Tagespresse oder unter www.rvv.de
Mo.-Fr. ab ca. 20:00 Uhr sowie samstags und sonn-/feiertags ganztägig sind die Linien 21 und 24
kombiniert und fahren als Linie 21/24 im Ringverkehr von Regensburg über Alteglöfsheim - Aufhausen
- Pfakofen wieder zurück nach Regensburg.

Gültig ab 23.02.2026

A - F = Fahrwege

2 = Abfahrt an Steig 2

N = RVV Nachtbus N21/24

VF = an Schultagen; am ersten Schultag nach den Sommerferien & letzten Schultag vor den Weihnachts-,
Oster- und Pfingstferien 1:30 Std. früher; am letzten Schultag vor den Sommerferien 2:40 Std. früher

G = bis Hagelstadt Bahnhof

H = bis Pfakofen Kirche

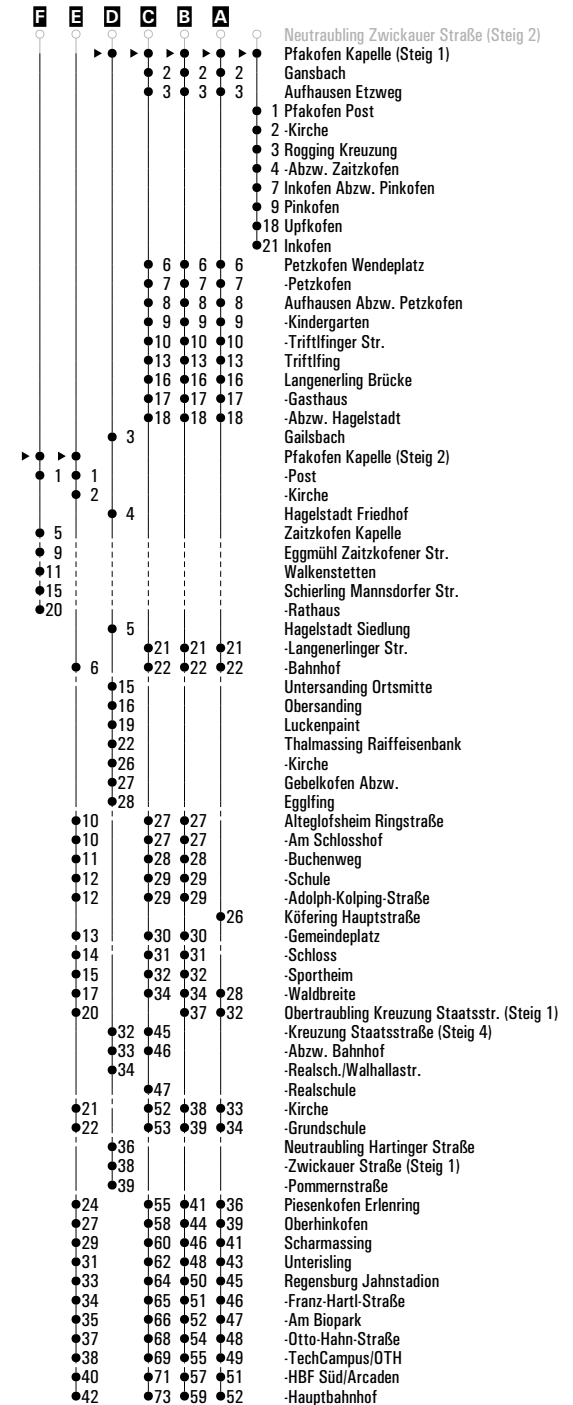
nFR = nicht freitags

s = nur an Schultagen

sf = nur an schulfreien Tagen

FR = nur freitags

Fahrwege mit Fahrzeit in Minuten



	Montag - Freitag				Samstag	Sonn-/Feiertag			
06	05 ^F ₁	36 ^C ₁							
07	05 ^D _{sf}	05 ^E _s			14				
08					14		14		
09					14				
10					14		14		
11					14				
12					14		14		
13	53 ^H _{VF}				14				
14					14		14		
15	46 ^B _{FR}				14				
16					14		14		
17	02 ^B _{nFR}				14				
18					14		14		
19					14				
20					14				
21	14				14				
22					14 ^G				
23	14 ^G _{nFR}	14 ^{FR}			14				
00									
01									
02	34 ^A _N				34 ^A _N				

Am 24.12. und 31.12. Verkehr wie an Samstagen falls diese Tage nicht auf einen Sonntag fallen.
Einschränkungen hierzu entnehmen Sie bitte der Tagespresse oder unter www.rvv.de
Mo.-Fr. ab ca. 20:00 Uhr sowie samstags und sonn-/feiertags ganztägig sind die Linien 21 und 24
kombiniert und fahren als Linie 21/24 im Ringverkehr von Regensburg über Alteglöfsheim - Aufhausen
- Pfakofen wieder zurück nach Regensburg.

Gültig ab 23.02.2026

A - F = Fahrwege

1 = Abfahrt an Steig 1

N = RVV Nachtbus N21/24

VF = an Schultagen; am ersten Schultag nach den Sommerferien & letzten Schultag vor den Weihnachts-,
Oster- und Pfingstferien 1:30 Std. früher; am letzten Schultag vor den Sommerferien 2:40 Std. früher

G = bis Hagelstadt Bahnhof

H = bis Pfakofen Kirche


nFR = nicht freitags

s = nur an Schultagen

sf = nur an schulfreien Tagen

FR = nur freitags

Fahrwege mit Fahrzeit in Minuten



	Montag - Freitag						Samstag						Sonn-/Feiertag					
06	38																	
07	07 ^A _{sf}	07 ^B _s					12 ^C ₂						12 ^C ₂					
08							12 ^C ₂						12 ^C ₂					
09							12 ^C ₂						12 ^C ₂					
10							12 ^C ₂						12 ^C ₂					
11							12 ^C ₂						12 ^C ₂					
12							12 ^C ₂						12 ^C ₂					
13	51 ^C _{FMF}						12 ^C ₂						12 ^C ₂					
14							12 ^C ₂						12 ^C ₂					
15							12 ^C ₂						12 ^C ₂					
16							12 ^C ₂						12 ^C ₂					
17							12 ^C ₂						12 ^C ₂					
18							12 ^C ₂						12 ^C ₂					
19							12 ^C ₂						12 ^C ₂					
20							12 ^C ₂						12 ^C ₂					
21	12 ^C ₂						12 ^C ₂						12 ^C ₂					
22							12 ^C ₂						12 ^C ₂					
23	12 ^C ₂ ^{FMF}	12 ^C ₂ ^{FR}					12 ^C ₂						12 ^C ₂					
00																		
01																		
02	32 ^D _{FRIN}						32 ^D ₂											

Am 24.12. und 31.12. Verkehr wie an Samstagen falls diese Tage nicht auf einen Sonntag fallen.

Einschränkungen hierzu entnehmen Sie bitte der Tagespresse oder unter www.rvv.de

Mo.-Fr. ab ca. 20:00 Uhr sowie samstags und sonn-/feiertags ganztägig sind die Linien 21 und 24 kombiniert und fahren als Linie 21/24 im Ringverkehr von Regensburg über Alteglofsheim - Aufhausen - Pfakofen wieder zurück nach Regensburg.

Gültig ab 23.02.2026

A-D = Fahrwege

2 = Abfahrt an Steig 2

N = RVV Nachtbus N21/24

VF = an Schultagen; am ersten Schultag nach den Sommerferien & letzten Schultag vor den Weihnachts-, Oster- und Pfingstferien 1:30 Std. früher; am letzten Schultag vor den Sommerferien 2:40 Std. früher

E = bis Hagelstadt Bahnhof

F = bis Pfakofen Kirche

nFR = nicht freitags

s = nur an Schultagen

sf = nur an schulfreien Tagen

FR = nur freitags

Fahrwege mit Fahrzeit in Minuten

D	C	B	A		
					Obertraubling Realschule
				1	Gansbach (Steig 1)
				1	1 Aufhausen Etzweg
				4	4 Petzkofen Wendeplatz
				5	5 -Petzkofen
				6	6 Aufhausen Abzw. Petzkofen
				7	7 -Kindergarten
				8	8 -Triftlfinger Str.
				8	Gansbach (Steig 2)
				11	11 Triftlfing
				14	14 Langenerling Brücke
				15	15 -Gasthaus
				16	16 -Abzw. Hagelstadt
				2	Pfakofen Kapelle
				3	-Post
				4	-Kirche
				7	Zaitzkofen Kapelle
				10	Unterdeggenbach
				11	Eggmühl Zaitzkofener Str.
				12	-Bahnhof
				13	Walkenstetten
				14	Schierling Spitzwegstraße
				15	-BayWa
				16	-Buchhausener Str.
				17	-Mannsdorfer Str.
				18	-Stifterstraße
				20	-Abzw. Bahnhof
				22	-Rathaus
				19	19 Hagelstadt Langenerlinger Str.
				8	20 -Bahnhof
				12	25 Alteglofsheim Ringstraße
				12	25 -Am Schlosshof
				13	26 -Buchenweg
				14	27 -Schule
				14	27 -Adolph-Kolping-Straße
				15	28 -Gemeindeplatz
				16	29 -Linde
				16	29 -Schloss
				17	30 -Sportheim
				19	32 -Waldbreite
				22	35 30 Obertraubling Kreuzung Staatsstr. (Steig 1)
				43	-Kreuzung Staatsstraße (Steig 4)
				44	-Abzw. Bahnhof
				45	-Realschule (Steig 1)
				48	-Abzw. Bahnhof
				49	-Kreuzung Staatsstraße (Steig 1)
				23	50 36 31 -Kirche
				24	51 37 32 -Grundschule
				24	51 37 32 -Mühlenweg
				25	52 38 33 Piesenkofen Einthaler Weg
				26	53 39 34 -Erlenring
				29	56 42 37 Oberhinkofen
				31	58 44 39 Scharmassing
				33	60 46 41 Unterisling
				35	62 48 43 Regensburg Jahnstadion
				36	63 49 44 -Franz-Hartl-Straße
				37	64 50 45 -Am Biopark
				39	66 52 46 -Otto-Hahn-Straße
				40	67 53 47 -TechCampus/OTH
				41	68 54 48 -Haydnstraße
				42	69 55 49 -HBF Süd/Arcaden
				44	71 57 50 -Hauptbahnhof

	Montag - Freitag					Samstag					Sonn-/Feiertag				
06	38 ^B														
07	07 ^{C1}	07 ^{D1}				12									
08						12					12				
09						12									
10						12					12				
11						12									
12						12					12				
13	51 ^E					12									
14						12					12				
15						12									
16						12					12				
17						12									
18						12					12				
19						12									
20						12									
21	12					12									
22						12 ^E									
23	12 ^E	12 ^{FR}				12									
00															
01															
02	32 ^A					32 ^A									

Am 24.12. und 31.12. Verkehr wie an Samstagen falls diese Tage nicht auf einen Sonntag fallen.

Einschränkungen hierzu entnehmen Sie bitte der Tagespresse oder unter www.rvv.de

Mo.-Fr. ab ca. 20:00 Uhr sowie samstags und sonn-/feiertags ganztägig sind die Linien 21 und 24 kombiniert und fahren als Linie 21/24 im Ringverkehr von Regensburg über Alteglofsheim - Aufhausen - Pfakofen wieder zurück nach Regensburg.

Gültig ab 23.02.2026

A-D = Fahrwege

1 = Abfahrt an Steig 1

N = RVV Nachtbus N21/24

VF = an Schultagen; am ersten Schultag nach den Sommerferien & letzten Schultag vor den Weihnachts-, Oster- und Pfingstferien 1:30 Std. früher; am letzten Schultag vor den Sommerferien 2:40 Std. früher

E = bis Hagelstadt Bahnhof

F = bis Pfakofen Kirche

nFR = nicht freitags

s = nur an Schultagen

sf = nur an schulfreien Tagen

FR = nur freitags

Fahrwege mit Fahrzeit in Minuten

D	C	B	A	
1	1	1		1 Obertraubling Realschule
4	4	4		2 Gansbach (Steig 1)
5	5	5		3 Aufhausen Etwweg
6	6	6		4 Petzkofen Wendeplatz
7	7	7		5 -Petzkofen
8	8	8		6 Aufhausen Abzw. Petzkofen
11	11	11		7 -Kindergarten
14	14	14		8 -Triftlfinger Str.
15	15	15		9 Gansbach (Steig 2)
16	16	16		10 Triftlfing
2	2	2		11 Langenerling Brücke
3	3	3		12 -Gasthaus
7	7	7		13 -Abzw. Hagelstadt
10	10	10		14 2 Pfakofen Kapelle
11	11	11		15 3 -Post
12	12	12		16 4 -Kirche
13	13	13		17 Zaitzkofen Kapelle
14	14	14		18 Unterdeggenbach
15	15	15		19 Eggmühl Zaitzkofener Str.
16	16	16		20 -Bahnhof
17	17	17		21 Walkenstetten
18	18	18		22 Schierling Spitzwegstraße
19	19	19		23 -BayWa
20	20	20		24 -Buchhausener Str.
25	25	25		25 -Mannsdorfer Str.
26	26	26		26 -Stifterstraße
27	27	27		27 -Abzw. Bahnhof
28	28	28		28 -Rathaus
29	29	29		29 Hagelstadt Langenerlinger Str.
30	30	30		30 8 -Bahnhof
32	32	32		31 12 Alteglofsheim Ringstraße
35	35	35		32 12 -Am Schlosshof
43	43	43		33 13 -Buchenweg
44	44	44		34 14 -Schule
45	45	45		35 14 -Adolph-Kolping-Straße
48	48	48		36 Köfering Hauptstraße
49	49	49		37 15 -Gemeindeplatz
50	50	50		38 16 -Linde
51	51	51		39 16 -Schloss
52	52	52		40 17 -Sportheim
53	53	53		41 19 -Waldbreite
54	54	54		42 22 Obertraubling Kreuzung Staatsstr. (Steig 1)
55	55	55		43 -Kreuzung Staatsstraße (Steig 4)
56	56	56		44 -Abzw. Bahnhof
57	57	57		45 -Realschule (Steig 1)
				46 -Abzw. Bahnhof
				47 -Kreuzung Staatsstraße (Steig 1)
				48 23 -Kirche
				49 24 -Grundschule
				50 24 -Mühlenweg
				51 25 Piesenkofen Einthaler Weg
				52 26 -Erlenring
				53 29 Oberhinkofen
				54 31 Scharmassing
				55 33 Unterisling
				56 35 Regensburg Jahnstadion
				57 36 -Franz-Hartl-Straße
				58 37 -Am Biopark
				59 39 -Otto-Hahn-Straße
				60 40 -TechCampus/OTH
				61 41 -Haydnstraße
				62 42 -HBF Süd/Arcaden
				63 44 -Hauptbahnhof

[illegible]

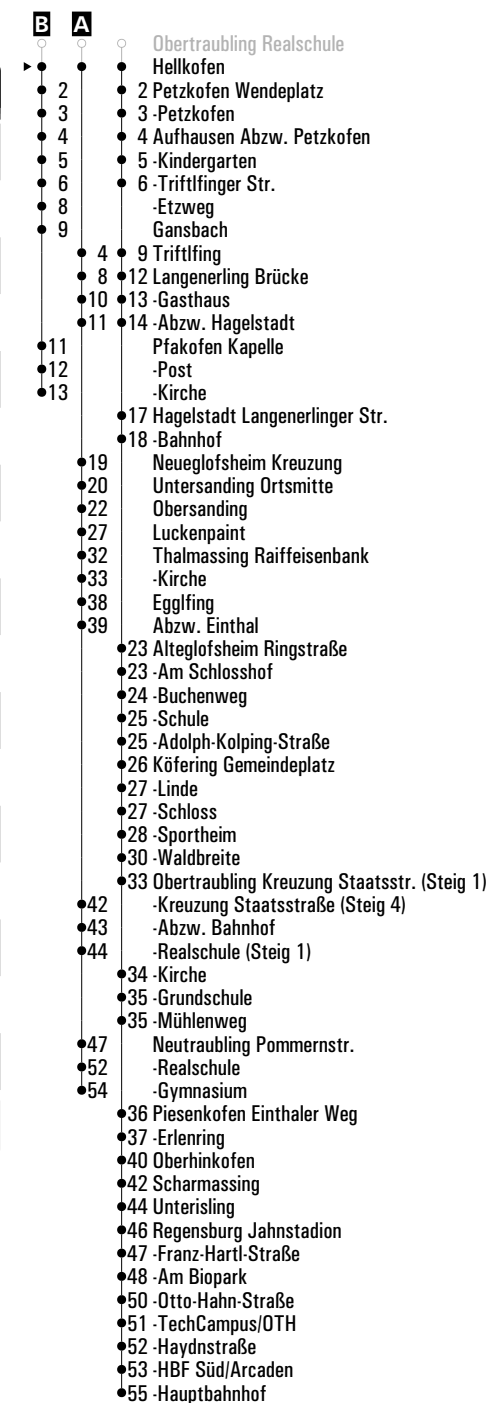
Am 24.12. und 31.12. Verkehr wie an Samstagen falls diese Tage nicht auf einen Sonntag fallen. Einschränkungen hierzu entnehmen Sie bitte der Tagespresse oder unter www.rvv.de

Gültig ab 23.02.2026

A - B = Fahrwege

vF = an Schultagen; am ersten Schultag nach den Sommerferien & letzten Schultag vor den Weihnachts-, Oster- und Pfingstferien 1:30 Std. früher; am letzten Schultag vor den Sommerferien 2:40 Std. früher

S = nur an Schultagen




Montag - Freitag

05
06
07
08
09
10
11
12
13
14
15
16

08

Am 24.12. und 31.12. Verkehr wie an Samstagen falls diese Tage nicht auf einen Sonntag fallen. Einschränkungen hierzu entnehmen Sie bitte der Tagespresse oder unter www.rvv.de

Gültig ab 23.02.2026

Fahrwege mit Fahrzeit in Minuten

○ Inkofen

- ● Gailsbach
- 1 Hagelstadt Friedhof
- 2 -Siedlung
- 10 Neueglofsheim Kreuzung
- 12 Untersanding Ortsmitte
- 13 Obersanding
- 16 Luckenpaint
- 19 Thalmassing Raiffeisenbank
- 23 -Kirche
- 24 Gebelkofen Abzw.
- 25 Egglfing
- 26 Abzw. Einthal
- 29 Obertraubling Kreuzung Staatsstr.
- 30 -Abzw. Bahnhof
- 31 -Realsch./Walhallastr.
- 33 Neutraubling Hartinger Straße
- 35 -Zwickauer Straße
- 36 -Pommernstraße



Montag - Freitag

05																				
06	09																			
07																				
08																				
09																				
10																				
11																				
12																				
13																				
14																				
15																				
16																				

Am 24.12. und 31.12. Verkehr wie an Samstagen falls diese Tage nicht auf einen Sonntag fallen. Einschränkungen hierzu entnehmen Sie bitte der Tagespresse oder unter www.rvv.de Gültig ab 23.02.2026

Fahrwege mit Fahrzeit in Minuten

- Inkofen
- ● Hagelstadt Friedhof
- 1 -Siedlung
- 9 Neueglofsheim Kreuzung
- 11 Untersanding Ortsmitte
- 12 Obersanding
- 15 Luckenpaint
- 18 Thalmassing Raiffeisenbank
- 22 -Kirche
- 23 Gebelkofen Abzw.
- 24 Eggfing
- 25 Abzw. Einthal
- 28 Obertraubling Kreuzung Staatsstr.
- 29 -Abzw. Bahnhof
- 30 -Realsch./Walhallastr.
- 32 Neutraubling Hartinger Straße
- 34 -Zwickauer Straße
- 35 -Pommernstraße



Montag - Freitag

Samstag

20

21

22

23

00

01

02

39^{FR}_N39^N

Am 24.12. und 31.12. Verkehr wie an Samstagen falls diese Tage nicht auf einen Sonntag fallen. Einschränkungen hierzu entnehmen Sie Gültig ab 23.02.2026
 bitte der Tagespresse oder unter www.rvv.de

N = RVV Nachtbus N21/24

FR = nur freitags

Fahrwege mit Fahrzeit in Minuten

○ Regensburg Hauptbahnhof

- ▶ ● Zaitzkofen Kapelle
- 3 Unterdeggenbach
- 4 Eggmühl Zaitzkofener Str.
- 5 -Bahnhof
- 6 Walkenstetten
- 7 Schierling Spitzwegstraße
- 8 -BayWa
- 9 -Buchhausener Str.
- 10 -Mannsdorfer Str.
- 11 -Stifterstraße
- 13 -Abzw. Bahnhof
- 15 -Rathaus



Montag - Freitag

Samstag

20

21

22

23

00

01

02

42^{FR}_N

42^N

Am 24.12. und 31.12. Verkehr wie an Samstagen falls diese Tage nicht auf einen Sonntag fallen. Einschränkungen hierzu entnehmen Sie Gültig ab 23.02.2026 bitte der Tagespresse oder unter www.rvv.de


N = RVV Nachtbus N21/24

FR = nur freitags

Fahrwege mit Fahrzeit in Minuten

○ Regensburg Hauptbahnhof

- ▶ ● Unterdeggenbach
- 1 Eggmühl Zaitzkofener Str.
- 2 -Bahnhof
- 3 Walkenstetten
- 4 Schierling Spitzwegstraße
- 5 -BayWa
- 6 -Buchhausener Str.
- 7 -Mannsdorfer Str.
- 8 -Stifterstraße
- 10 -Abzw. Bahnhof
- 12 -Rathaus

	Montag - Freitag	Samstag
20		
21		
22		
23		
00		
01		
02	43 ^{FR} _N	43 ^N

- Regensburg Hauptbahnhof
- ● Eggmühl Zaitzkofener Str.
- 1 -Bahnhof
- 2 Walkenstetten
- 3 Schierling Spitzwegstraße
- 4 -BayWa
- 5 -Buchhausener Str.
- 6 -Mannsdorfer Str.
- 7 -Stifterstraße
- 9 -Abzw. Bahnhof
- 11 -Rathaus

Am 24.12. und 31.12. Verkehr wie an Samstagen falls diese Tage nicht auf einen Sonntag fallen. Einschränkungen hierzu entnehmen Sie Gültig ab 23.02.2026 bitte der Tagespresse oder unter www.rvv.de

N = RVV Nachtbus N21/24

FR = nur freitags



Montag - Freitag

Samstag

20															
21															
22															
23															
00															
01															
02	44 ^{FR} _N														

44^N

Am 24.12. und 31.12. Verkehr wie an Samstagen falls diese Tage nicht auf einen Sonntag fallen. Einschränkungen hierzu entnehmen Sie Gültig ab 23.02.2026 bitte der Tagespresse oder unter www.rvv.de

N = RVV Nachtbus N21/24

FR = nur freitags

Fahrwege mit Fahrzeit in Minuten

- Regensburg Hauptbahnhof
- ▶ ● Eggmühl Bahnhof
- 1 Walkenstetten
- 2 Schierling Spitzwegstraße
- 3 -BayWa
- 4 -Buchhausener Str.
- 5 -Mannsdorfer Str.
- 6 -Stifterstraße
- 8 -Abzw. Bahnhof
- 10 -Rathaus



Montag - Freitag

Samstag

20

21

22

23

00

01

02

45^{FR}_N45^N

Fahrwege mit Fahrzeit in Minuten

- Regensburg Hauptbahnhof
- ● Walkenstetten
- 1 Schierling Spitzwegstraße
- 2 -BayWa
- 3 -Buchhausener Str.
- 4 -Mannsdorfer Str.
- 5 -Stifterstraße
- 7 -Abzw. Bahnhof
- 9 -Rathaus

Am 24.12. und 31.12. Verkehr wie an Samstagen falls diese Tage nicht auf einen Sonntag fallen. Einschränkungen hierzu entnehmen Sie Gültig ab 23.02.2026 bitte der Tagespresse oder unter www.rvv.de

N = RVV Nachtbus N21/24

FR = nur freitags



Montag - Freitag

Samstag

20

21

22

23

00

01

02

46

FR

N

46

N

Fahrwege mit Fahrzeit in Minuten

- Regensburg Hauptbahnhof
- ● Schierling Spitzwegstraße
- 1 -BayWa
- 2 -Buchhausener Str.
- 3 -Mannsdorfer Str.
- 4 -Stifterstraße
- 6 -Abzw. Bahnhof
- 8 -Rathaus

Am 24.12. und 31.12. Verkehr wie an Samstagen falls diese Tage nicht auf einen Sonntag fallen. Einschränkungen hierzu entnehmen Sie Gültig ab 23.02.2026 bitte der Tagespresse oder unter www.rvv.de

N = RVV Nachtbus N21/24

FR = nur freitags



Montag - Freitag

Samstag

20

21

22

23

00

01

02

47

FR

N

47

N

Fahrwege mit Fahrzeit in Minuten

- Regensburg Hauptbahnhof
- ● Schierling BayWa
- 1 -Buchhausener Str.
- 2 -Mannsdorfer Str.
- 3 -Stifterstraße
- 5 -Abzw. Bahnhof
- 7 -Rathaus

Am 24.12. und 31.12. Verkehr wie an Samstagen falls diese Tage nicht auf einen Sonntag fallen. Einschränkungen hierzu entnehmen Sie Gültig ab 23.02.2026 bitte der Tagespresse oder unter www.rvv.de

N = RVV Nachtbus N21/24

FR = nur freitags



Montag - Freitag

Samstag

20

21

22

23

00

01

02

48^{FR}_N48^N

Fahrwege mit Fahrzeit in Minuten

○ Regensburg Hauptbahnhof

▶ ● Schierling Buchhausener Str.

● 1 -Mannsdorfer Str.

● 2 -Stifterstraße

● 4 -Abzw. Bahnhof

● 6 -Rathaus

Am 24.12. und 31.12. Verkehr wie an Samstagen falls diese Tage nicht auf einen Sonntag fallen. Einschränkungen hierzu entnehmen Sie Gültig ab 23.02.2026
 bitte der Tagespresse oder unter www.rvv.de

N = RVV Nachtbus N21/24

FR = nur freitags



Montag - Freitag

Samstag

20

21

22

23

00

01

02

49^{FR}_N49^N

Fahrwege mit Fahrzeit in Minuten

- Regensburg Hauptbahnhof
- ▶ ● Schierling Mannsdorfer Str.
- 1 -Stifterstraße
- 3 -Abzw. Bahnhof
- 5 -Rathaus

Am 24.12. und 31.12. Verkehr wie an Samstagen falls diese Tage nicht auf einen Sonntag fallen. Einschränkungen hierzu entnehmen Sie Gültig ab 23.02.2026
 bitte der Tagespresse oder unter www.rvv.de

N = RVV Nachtbus N21/24

FR = nur freitags



Montag - Freitag

Samstag

20

21

22

23

00

01

02

50

FR

N

50

N

Fahrwege mit Fahrzeit in Minuten

○ Regensburg Hauptbahnhof

► ● Schierling Stifterstraße

● 2 -Abzw. Bahnhof

● 4 -Rathaus

Am 24.12. und 31.12. Verkehr wie an Samstagen falls diese Tage nicht auf einen Sonntag fallen. Einschränkungen hierzu entnehmen Sie Gültig ab 23.02.2026 bitte der Tagespresse oder unter www.rvv.de

N = RVV Nachtbus N21/24

FR = nur freitags



Montag - Freitag

Samstag

20

21

22

23

00


01

02

52^{FR}_N

52^N

Fahrwege mit Fahrzeit in Minuten



Am 24.12. und 31.12. Verkehr wie an Samstagen falls diese Tage nicht auf einen Sonntag fallen. Einschränkungen hierzu entnehmen Sie bitte der Tagespresse oder unter www.rvv.de Gültig ab 23.02.2026

N

= RVV Nachtbus N21/24

FR

= nur freitags



Montag - Freitag

05
06
07
08
09
10
11
12
13
14
15
16

10

Am 24.12. und 31.12. Verkehr wie an Samstagen falls diese Tage nicht auf einen Sonntag fallen. Einschränkungen hierzu entnehmen Sie bitte der Tagespresse oder unter www.rvv.de

Gültig ab 23.02.2026

Fahrwege mit Fahrzeit in Minuten

○ Inkofen

- ● Hagelstadt Siedlung
- 8 Neueglofsheim Kreuzung
- 10 Untersanding Ortsmitte
- 11 Obersanding
- 14 Luckenpaint
- 17 Thalmassing Raiffeisenbank
- 21 -Kirche
- 22 Gebelkofen Abzw.
- 23 Egglfing
- 24 Abzw. Einthal
- 27 Obertraubling Kreuzung Staatsstr.
- 28 -Abzw. Bahnhof
- 29 -Realsch./Walhallastr.
- 31 Neutraubling Hartinger Straße
- 33 -Zwickauer Straße
- 34 -Pommernstraße



Montag - Freitag

[illegible]

Am 24.12. und 31.12. Verkehr wie an Samstagen falls diese Tage nicht auf einen Sonntag fallen.

Gültig ab 23.02.2026


Am 24.12. und 31.12. verkehrt wie an Samstagen falls diese Tage nicht auf einen SS
Einschränkungen hierzu entnehmen Sie bitte der Tagespresse oder unter www.rvv.de

Mo.-Fr. ab ca. 20:00 Uhr sowie samstags und sonn-/feiertags ganztägig sind die Linien 21 und 24 kombiniert und fahren als Linie 21/24 im Ringverkehr von Regensburg über Alteglofsheim - Aufhausen - Pfakofen wieder zurück nach Regensburg.

A - B = Fahrwege

s = nur an Schultagen

sf = nur an schulfreien Tagen

	Montag - Freitag				Samstag				Sonn-/Feiertag			
05												
06	04	34	58 ^A									
07	27 ^{sf}	27 ^{Bs}			22							
08	34				22				22			
09	34				22							
10	34				22				22			
11					22							
12	34				22				22			
13					22							
14	34				22				22			
15					22							
16	34				22				22			
17	34				22							
18	34				22				22			
19					22							
20					22							
21	20				22							
22												
23	20 ^{FR}				22							

B	A	
		Regensburg Hauptbahnhof (Steig 13)
		Hagelstadt Bahnhof
5		4 Alteglofsheim Ringstraße
5		4 -Am Schlosshof
6		5 -Buchenweg
7		6 -Schule
7		6 -Adolph-Kolping-Straße
	4	Köfering Hauptstraße
8		7 -Gemeindeplatz
9		8 -Linde
9		8 -Schloss
10		9 -Sportheim
12	6	11 -Waldbreite
	10	14 Obertraubling Kreuzung Staatsstr. (Steig 1)
23		-Kreuzung Staatsstraße (Steig 4)
24		-Abzw. Bahnhof
25		-Realschule
28		-Abzw. Bahnhof
29		-Kreuzung Staatsstraße (Steig 1)
30	11	15 -Kirche
31	12	16 -Grundschule
31	12	16 -Mühlenweg
32	13	17 Piesenkofen Einthaler Weg
33	14	18 -Erlenring
36	17	21 Oberhinkofen
38	19	23 Scharmassing
40	21	25 Unterisling
42	23	27 Regensburg Jahnstadion
43	24	28 -Franz-Hartl-Straße
44	25	29 -Am Biopark
46	26	31 -Otto-Hahn-Straße
47	27	32 -TechCampus/OTH
48	28	33 -Haydnstraße
49	29	34 -HBF Süd/Arcaden
51	30	36 -Hauptbahnhof (Steig B5)

Am 24.12. und 31.12. Verkehr wie an Samstagen falls diese Tage nicht auf einen Sonntag fallen.
Einschränkungen hierzu entnehmen Sie bitte der Tagespresse oder unter www.rvv.de

Gültig ab 23.02.2026

A-B = Fahrwege **s** = nur an Schultagen **sf** = nur an schulfreien Tagen **FR** = nur freitags


Montag - Freitag

05

06

18^A

07

11^s

08

09

10

11

12

13

14

Am 24.12. und 31.12. Verkehr wie an Samstagen falls diese Tage nicht auf einen Sonntag fallen. Einschränkungen hierzu entnehmen Sie bitte der Tagespresse oder unter www.rvv.de

Gültig ab 23.02.2026

A = fährt A

s = nur an Schultagen

Fahrwege mit Fahrzeit in Minuten

A

Inkofen

- ● 2 ● 1 Untersanding Ortsmitte
- 3 ● 3 Obersanding
- 6 ● 8 Luckenpaint
- 9 ● 13 Thalmassing Raiffeisenbank
- 13 ● 14 -Kirche
- 14 Gebelkofen Abzw.
- 15 ● 19 Egglfing
- 16 ● 20 Abzw. Einthal
- 19 ● 23 Obertraubling Kreuzung Staatsstr.
- 20 ● 24 -Abzw. Bahnhof
- 21 -Realsch./Walhallastr.
- 25 -Realschule
- 23 Neutraubling Hartinger Straße
- 25 -Zwickauer Straße
- 26 ● 28 -Pommernstraße
- 33 -Realschule
- 35 -Gymnasium



Montag - Freitag

05

06

20^A

07

12^s

08

09

10

11

12

13

14

Am 24.12. und 31.12. Verkehr wie an Samstagen falls diese Tage nicht auf einen Sonntag fallen. Einschränkungen hierzu entnehmen Sie bitte der Tagespresse oder unter www.rvv.de

Gültig ab 23.02.2026

A = fährt A**s** = nur an Schultagen

Fahrwege mit Fahrzeit in Minuten

A

Inkofen

Untersanding Ortsmitte

2 Obersanding

7 Luckenpaint

12 Thalmassing Raiffeisenbank

13 -Kirche

Gebelkofen Abzw.

18 Egglfing

19 Abzw. Einthal

22 Obertraubling Kreuzung Staatsstr.

23 -Abzw. Bahnhof

-Realsch./Walhallastr.

24 -Realschule

21 Neutraubling Hartinger Straße

23 -Zwickauer Straße

27 -Pommernstraße

32 -Realschule

34 -Gymnasium


Montag - Freitag

05

06

21^A

07

14^S

08

09

10

11

12

13

14

Am 24.12. und 31.12. Verkehr wie an Samstagen falls diese Tage nicht auf einen Sonntag fallen. Einschränkungen hierzu entnehmen Sie bitte der Tagespresse oder unter www.rvv.de

Gültig ab 23.02.2026

A = fährt A

S = nur an Schultagen

Fahrwege mit Fahrzeit in Minuten

A

- Inkofen
- ● 3 ● 5 Luckenpaint
- 6 ● 10 Thalmassing Raiffeisenbank
- 10 ● 11 -Kirche
- 11 Gebelkofen Abzw.
- 12 ● 16 Eggfing
- 13 ● 17 Abzw. Einthal
- 16 ● 20 Obertraubling Kreuzung Staatsstr.
- 17 ● 21 -Abzw. Bahnhof
- 18 -Realsch./Walhallastr.
- 22 -Realschule
- 20 Neutraubling Hartinger Straße
- 22 -Zwickauer Straße
- 23 ● 25 -Pommernstraße
- 30 -Realschule
- 32 -Gymnasium


Montag - Freitag

05

06

24^A

07

19^s

08

09

10

11

12

13

14

Am 24.12. und 31.12. Verkehr wie an Samstagen falls diese Tage nicht auf einen Sonntag fallen. Einschränkungen hierzu entnehmen Sie bitte der Tagespresse oder unter www.rvv.de

A = fährt A

s = nur an Schultagen

Fahrwege mit Fahrzeit in Minuten

A

- Inkofen
- ● Luckenpaint
- 3 ● 5 Thalmassing Raiffeisenbank
- 7 ● 6-Kirche
- 8 Gebelkofen Abzw.
- 9 ● 11 Egglfing
- 10 ● 12 Abzw. Einthal
- 13 ● 15 Obertraubling Kreuzung Staatsstr.
- 14 ● 16 -Abzw. Bahnhof
- 15 -Realsch./Walhallastr.
- 17 -Realschule
- 17 Neutraubling Hartinger Straße
- 19 -Zwickauer Straße
- 20 ● 20 -Pommernstraße
- 25 -Realschule
- 27 -Gymnasium



Montag - Freitag

05

06

07

16^s

08

09

10

11

Am 24.12. und 31.12. Verkehr wie an Samstagen falls diese Tage nicht auf einen Sonntag fallen. Einschränkungen hierzu entnehmen Sie bitte der Tagespresse oder unter www.rvv.de

Gültig ab 23.02.2026

s = nur an Schultagen

Fahrwege mit Fahrzeit in Minuten

- ▶ ● Thalmassing Am Mühlfeld
- 1 -Kindergarten
- 2 -Kirche
- 4 -Wolkeringer Straße
- 5 -Stadtberg
- 6 Thalmassing Abzw. Neuhaus
- 18 Obertraubling Kreuzung Staatsstr.
- 19 -Abzw. Bahnhof
- 20 -Realschule
- 23 Neutraubling Pommernstr.
- 28 -Realschule
- 30 -Gymnasium



Montag - Freitag

05																			
06																			
07	17 ^s																		
08																			
09																			
10																			
11																			
12																			

Am 24.12. und 31.12. Verkehr wie an Samstagen falls diese Tage nicht auf einen Sonntag fallen. Einschränkungen hierzu entnehmen Gültig ab 23.02.2026
 Sie bitte der Tagespresse oder unter www.rvv.de

s = nur an Schultagen

Fahrwege mit Fahrzeit in Minuten

- Thalmassing Am Mühlfeld
- ▶ ● Thalmassing Kindergarten
- 1 - Kirche
- 3 - Wolkeringer Straße
- 4 - Stadtberg
- 5 Thalmassing Abzw. Neuhaus
- 17 Obertraubling Kreuzung Staatsstr.
- 18 - Abzw. Bahnhof
- 19 - Realschule
- 22 Neutraubling Pommernstr.
- 27 - Realschule
- 29 - Gymnasium



Montag - Freitag

05

06

07

20^s

08

09

10

11

Fahrwege mit Fahrzeit in Minuten

- Thalmassing Am Mühlfeld
- ▶ ● Thalmassing Wolkeringer Straße
- 1 -Stadtberg
- 2 Thalmassing Abzw. Neuhaus
- 14 Obertraubling Kreuzung Staatsstr.
- 15 -Abzw. Bahnhof
- 16 -Realschule
- 19 Neutraubling Pommernstr.
- 24 -Realschule
- 26 -Gymnasium

Am 24.12. und 31.12. Verkehr wie an Samstagen falls diese Tage nicht auf einen Sonntag fallen. Einschränkungen hierzu entnehmen Sie bitte der Tagespresse oder unter www.rvv.de

Gültig ab 23.02.2026

s = nur an Schultagen



Montag - Freitag

05

06

07

21^s

08

09

10

11

Fahrwege mit Fahrzeit in Minuten

- Thalmassing Am Mühlfeld
- ▶ ● Thalmassing Stadtberg
- 1 Thalmassing Abzw. Neuhaus
- 13 Obertraubling Kreuzung Staatsstr.
- 14 -Abzw. Bahnhof
- 15 -Realschule
- 18 Neutraubling Pommernstr.
- 23 -Realschule
- 25 -Gymnasium

Am 24.12. und 31.12. Verkehr wie an Samstagen falls diese Tage nicht auf einen Sonntag fallen. Einschränkungen hierzu entnehmen Sie bitte der Tagespresse oder unter www.rvv.de

Gültig ab 23.02.2026

s = nur an Schultagen



Montag - Freitag

05

06

07

22^s

08

09

10

11

Fahrwege mit Fahrzeit in Minuten

- Thalmassing Am Mühlfeld
- ▶ ● Thalmassing Abzw. Neuhaus
- 12 Obertraubling Kreuzung Staatsstr.
- 13 -Abzw. Bahnhof
- 14 -Realschule
- 17 Neutraubling Pommernstr.
- 22 -Realschule
- 24 -Gymnasium

Am 24.12. und 31.12. Verkehr wie an Samstagen falls diese Tage nicht auf einen Sonntag fallen. Einschränkungen hierzu entnehmen Sie bitte der Tagespresse oder unter www.rvv.de

Gültig ab 23.02.2026

s = nur an Schultagen

**Montag - Freitag**

05

06

27^A

07

24^s

08

09

10

11

12

13

14

Am 24.12. und 31.12. Verkehr wie an Samstagen falls diese Tage nicht auf einen Sonntag fallen. Einschränkungen hierzu entnehmen Sie bitte der Tagespresse oder unter www.rvv.de

Gültig ab 23.02.2026

A = fährt A**s** = nur an Schultagen**A**

Inkofen

- ● Thalmassing Raiffeisenbank
- 4 ● 1 -Kirche
- 5 Gebelkofen Abzw.
- 6 ● 6 Egglfing
- 7 ● 7 Abzw. Einthal
- 10 ● 10 Obertraubling Kreuzung Staatsstr.
- 11 ● 11 -Abzw. Bahnhof
- 12 -Realsch./Walhallastr.
- 12 -Realschule
- 14 Neutraubling Hartinger Straße
- 16 -Zwickauer Straße
- 17 ● 15 -Pommernstraße
- 20 -Realschule
- 22 -Gymnasium


Montag - Freitag

05

06

31^A

07

18^{B 2}_S25^S

08

09

10

11

12

13

Am 24.12. und 31.12. Verkehr wie an Samstagen falls diese Tage nicht auf einen Sonntag fallen. Einschränkungen hierzu Gültig ab 23.02.2026 entnehmen Sie bitte der Tagespresse oder unter www.rvv.de

A - B = Fahrwege

2 = Abfahrt an Steig 2

S = nur an Schultagen

Fahrwege mit Fahrzeit in Minuten

B

A

Inkofen

Thalmassing Kirche (Steig 1)

-Kirche (Steig 2)

-Wolkeringer Straße

-Stadtberg

Thalmassing Abzw. Neuhaus

Gebelkofen Abzw.

5 Egglfing

6 Abzw. Einthal

9 Obertraubling Kreuzung Staatsstr.

10 -Abzw. Bahnhof

-Realsch./Walhallastr.

11 -Realschule

Neutraubling Hartinger Straße

-Zwickauer Straße

14 -Pommernstraße

19 -Realschule

21 -Gymnasium


Montag - Freitag

05											
06	31 ^B ₁										
07	18 ^S	25 ^A ₁									
08											
09											
10											
11											
12											
13											

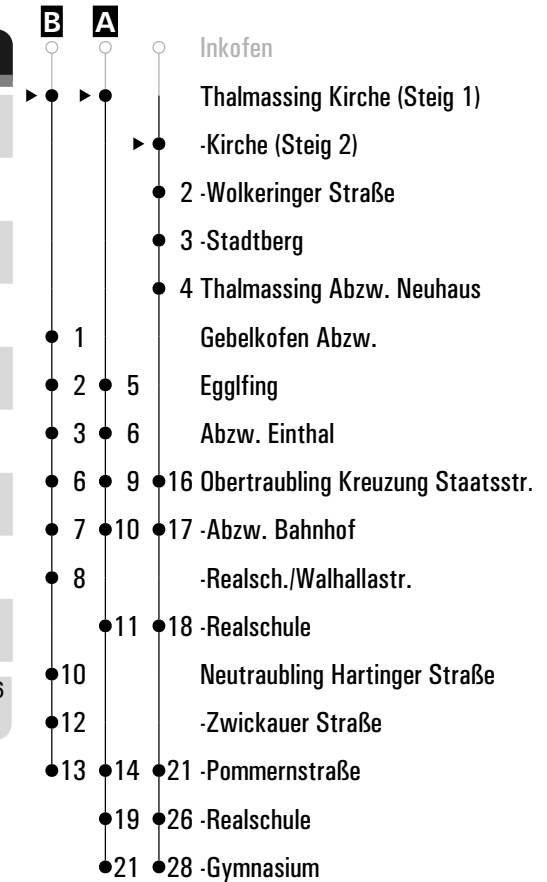
Am 24.12. und 31.12. Verkehr wie an Samstagen falls diese Tage nicht auf einen Sonntag fallen. Einschränkungen hierzu Gültig ab 23.02.2026 entnehmen Sie bitte der Tagespresse oder unter www.rvv.de

A - B = Fahrwege

1 = Abfahrt an Steig 1

S = nur an Schultagen

Fahrwege mit Fahrzeit in Minuten





Montag - Freitag

05
06
07
08
09
10
11
12
13
14
15
16

32

Fahrwege mit Fahrzeit in Minuten

- Inkofen
- ● Gebelkofen Abzw.
- 1 Egglfing
- 2 Abzw. Einthal
- 5 Obertraubling Kreuzung Staatsstr.
- 6 -Abzw. Bahnhof
- 7 -Realsch./Walhallastr.
- 9 Neutraubling Hartinger Straße
- 11 -Zwickauer Straße
- 12 -Pommernstraße

Am 24.12. und 31.12. Verkehr wie an Samstagen falls diese Tage nicht auf einen Sonntag fallen. Einschränkungen hierzu entnehmen Sie bitte der Tagespresse oder unter www.rvv.de

Gültig ab 23.02.2026



Montag - Freitag

05														
06	33 ^A													
07	30 ^s													
08														
09														
10														
11														
12														
13														
14														

A

Inkofen

- ● Egglfing
- 1 ● 1 Abzw. Einthal
- 4 ● 4 Obertraubling Kreuzung Staatsstr.
- 5 ● 5 -Abzw. Bahnhof
- 6 ● -Realsch./Walhallastr.
- 6 -Realschule
- 8 Neutraubling Hartinger Straße
- 10 -Zwickauer Straße
- 11 ● 9 -Pommernstraße
- 14 -Realschule
- 16 -Gymnasium

Am 24.12. und 31.12. Verkehr wie an Samstagen falls diese Tage nicht auf einen Sonntag fallen. Einschränkungen hierzu entnehmen Sie bitte der Tagespresse oder unter www.rvv.de

Gültig ab 23.02.2026

A = fährt A**s** = nur an Schultagen



Montag - Freitag

05

06

34^A

07

31^s

08

09

10

11

12

13

14

Fahrwege mit Fahrzeit in Minuten

A

Inkofen

- ▶ ● Abzw. Einthal
- 3 ● 3 Obertraubling Kreuzung Staatsstr.
- 4 ● 4 -Abzw. Bahnhof
- 5 ● -Realsch./Walhallastr.
- 5 ● 5 -Realschule
- 7 ● Neutraubling Hartinger Straße
- 9 ● -Zwickauer Straße
- 10 ● 8 -Pommernstraße
- 13 ● -Realschule
- 15 ● -Gymnasium

Am 24.12. und 31.12. Verkehr wie an Samstagen falls diese Tage nicht auf einen Sonntag fallen. Einschränkungen hierzu entnehmen Sie bitte der Tagespresse oder unter www.rvv.de Gültig ab 23.02.2026

A = fährt A

s = nur an Schultagen

RVV

21

H

Alteglöfsheim Ringstraße

► Köfering

► Oberhinkofen

► Regensburg Hauptbahnhof

	Montag - Freitag					Samstag					Sonn-/Feiertag				
05															
06	09	39													
07	02	27 ^{AB} _s	32 ^{sf}	32 ^A _s		26									
08	39					26					26				
09	39					26									
10	39					26					26				
11						26									
12	37					26					26				
13						26									
14	39					26					26				
15						26									
16	39					26					26				
17	39					26									
18	39					26					26				
19						26									
20						26									
21	24					26									
22															
23	24 ^{FR}					26									
00															

Am 24.12. und 31.12. Verkehr wie an Samstagen falls diese Tage nicht auf einen Sonntag fallen. Einschränkungen hierzu Gültig ab 23.02.2026 entnehmen Sie bitte der Tagespresse oder unter www.rvv.de

A = fährt A **B** = bis Obertraubling Realschule **s** = nur an Schultagen **sf** = nur an schulfreien Tagen **FR** = nur freitags

Fahrwege mit Fahrzeit in Minuten

- A

Regensburg Hauptbahnhof (Steig 13)

Alteglöfsheim Ringstraße

0 0 -Am Schlosshof

1 1 -Buchenweg

2 2 -Schule

2 2 -Adolph-Kolping-Straße

3 3 Köfering Gemeindeplatz

4 4 -Linde

4 4 -Schloss

5 5 -Sportheim

7 7 -Waldbreite

10 Obertraubling Kreuzung Staatsstr. (Steig 1)

18 -Kreuzung Staatsstraße (Steig 4)

19 -Abzw. Bahnhof

20 -Realschule

23 -Abzw. Bahnhof

24 -Kreuzung Staatsstraße (Steig 1)

25 11 -Kirche

26 12 -Grundschule

26 12 -Mühlenweg

27 13 Piesenkofen Einthaler Weg

28 14 -Erlenring

31 17 Oberhinkofen

33 19 Scharmassing

35 21 Unterisling

37 23 Regensburg Jahnstadion

38 24 -Franz-Hartl-Straße

39 25 -Am Biopark

41 27 -Otto-Hahn-Straße

42 28 -TechCampus/OTH

43 29 -Haydnstraße

44 30 -HBF Süd/Arcaden

46 32 -Hauptbahnhof (Steig B5)

RVV

21

H

Alteglöfshaus Am Schlosshof

► Köfering

► Oberhinkofen

► Regensburg Hauptbahnhof

	Montag - Freitag					Samstag					Sonn-/Feiertag				
05															
06	09	39													
07	02	27 ^{AB} _s	32 ^{sf}	32 ^A _s		26									
08	39					26					26				
09	39					26									
10	39					26					26				
11						26									
12	39					26					26				
13						26									
14	39					26					26				
15						26									
16	39					26					26				
17	39					26									
18	39					26					26				
19						26									
20						26									
21	24					26									
22															
23	24 ^{FR}					26									
00															

Am 24.12. und 31.12. Verkehr wie an Samstagen falls diese Tage nicht auf einen Sonntag fallen. Einschränkungen hierzu Gültig ab 23.02.2026 entnehmen Sie bitte der Tagespresse oder unter www.rvv.de

A = fährt A **B** = bis Obertraubling Realschule **s** = nur an Schultagen **sf** = nur an schulfreien Tagen **FR** = nur freitags

Fahrwege mit Fahrzeit in Minuten

A		Regensburg Hauptbahnhof (Steig 13)
•	•	Alteglöfshaus Am Schlosshof
•	1	1 -Buchenweg
•	2	2 -Schule
•	2	2 -Adolph-Kolping-Straße
•	3	3 Köfering Gemeindeplatz
•	4	4 -Linde
•	4	4 -Schloss
•	5	5 -Sportheim
•	7	7 -Waldbreite
•	10	10 Obertraubling Kreuzung Staatsstr. (Steig 1)
•	18	-Kreuzung Staatsstraße (Steig 4)
•	19	-Abzw. Bahnhof
•	20	-Realschule
•	23	-Abzw. Bahnhof
•	24	-Kreuzung Staatsstraße (Steig 1)
•	25	11 -Kirche
•	26	12 -Grundschule
•	26	12 -Mühlenweg
•	27	13 Piesenkofen Einthaler Weg
•	28	14 -Erlenring
•	31	17 Oberhinkofen
•	33	19 Scharmassing
•	35	21 Unterisling
•	37	23 Regensburg Jahnstadion
•	38	24 -Franz-Hartl-Straße
•	39	25 -Am Biopark
•	41	27 -Otto-Hahn-Straße
•	42	28 -TechCampus/OTH
•	43	29 -Haydnstraße
•	44	30 -HBF Süd/Arcaden
•	46	32 -Hauptbahnhof (Steig B5)

RVV

21

H Alteglofsheim Buchenweg
 ▶ Köfering ▶ Oberhinkofen ▶ Regensburg Hauptbahnhof

	Montag - Freitag					Samstag					Sonn-/Feiertag				
05															
06	10	40													
07	03	28 ^{AB} _s	33 ^{sf}	33 ^A _s		27									
08	40					27					27				
09	40					27									
10	40					27					27				
11						27									
12	40					27					27				
13						27									
14	40					27					27				
15						27									
16	40					27					27				
17	40					27									
18	40					27					27				
19						27									
20						27									
21	25					27									
22															
23	25 ^{FR}					27									
00															

Am 24.12. und 31.12. Verkehr wie an Samstagen falls diese Tage nicht auf einen Sonntag fallen. Einschränkungen hierzu Gültig ab 23.02.2026 entnehmen Sie bitte der Tagespresse oder unter www.rvv.de

A = fährt A **B** = bis Obertraubling Realschule **s** = nur an Schultagen **sf** = nur an schulfreien Tagen **FR** = nur freitags

- Fahrwege mit Fahrzeit in Minuten
- A

Regensburg Hauptbahnhof (Steig 13)
 Alteglofsheim Buchenweg
 1 1 -Schule
 1 1 -Adolph-Kolping-Straße
 2 2 Köfering Gemeindeplatz
 3 3 -Linde
 3 3 -Schloss
 4 4 -Sportheim
 6 6 -Waldbreite
 9 Obertraubling Kreuzung Staatsstr. (Steig 1)
 17 -Kreuzung Staatsstraße (Steig 4)
 18 -Abzw. Bahnhof
 19 -Realschule
 22 -Abzw. Bahnhof
 23 -Kreuzung Staatsstraße (Steig 1)
 24 10 -Kirche
 25 11 -Grundschule
 25 11 -Mühlenweg
 26 12 Piesenkofen Einthaler Weg
 27 13 -Erlenring
 30 16 Oberhinkofen
 32 18 Scharmassing
 34 20 Unterisling
 36 22 Regensburg Jahnstadion
 37 23 -Franz-Hartl-Straße
 38 24 -Am Biopark
 40 26 -Otto-Hahn-Straße
 41 27 -TechCampus/OTH
 42 28 -Haydnstraße
 43 29 -HBF Süd/Arcaden
 45 31 -Hauptbahnhof (Steig B5)

	Montag - Freitag					Samstag					Sonn-/Feiertag				
05															
06	11	41													
07	04	29 ^{AB} _s	34 ^{sf}	34 ^A _s		28									
08	41					28					28				
09	41					28									
10	41					28					28				
11						28									
12	41					28					28				
13						28									
14	41					28					28				
15						28									
16	41					28					28				
17	41					28									
18	41					28					28				
19						28									
20						28									
21	26					28									
22															
23	26 ^{FR}					28									
00															

Am 24.12. und 31.12. Verkehr wie an Samstagen falls diese Tage nicht auf einen Sonntag fallen. Einschränkungen hierzu Gültig ab 23.02.2026 entnehmen Sie bitte der Tagespresse oder unter www.rvv.de

A = fährt A **B** = bis Obertraubling Realschule **s** = nur an Schultagen **sf** = nur an schulfreien Tagen **FR** = nur freitags

Fahrwege mit Fahrzeit in Minuten

A		Regensburg Hauptbahnhof (Steig 13)
•	•	Alteglofsheim Schule
•	0	0 -Adolph-Kolping-Straße
•	1	1 Köfering Gemeindeplatz
•	2	2 -Linde
•	2	2 -Schloss
•	3	3 -Sportheim
•	5	5 -Waldbreite
•		8 Obertraubling Kreuzung Staatsstr. (Steig 1)
•	16	-Kreuzung Staatsstraße (Steig 4)
•	17	-Abzw. Bahnhof
•	18	-Realschule
•	21	-Abzw. Bahnhof
•	22	-Kreuzung Staatsstraße (Steig 1)
•	23	9 -Kirche
•	24	10 -Grundschule
•	24	10 -Mühlenweg
•	25	11 Piesenkofen Einthaler Weg
•	26	12 -Erlenring
•	29	15 Oberhinkofen
•	31	17 Scharmassing
•	33	19 Unterisling
•	35	21 Regensburg Jahnstadion
•	36	22 -Franz-Hartl-Straße
•	37	23 -Am Biopark
•	39	25 -Otto-Hahn-Straße
•	40	26 -TechCampus/OTH
•	41	27 -Haydnstraße
•	42	28 -HBF Süd/Arcaden
•	44	30 -Hauptbahnhof (Steig B5)

RVV

21

H

Alteglöfsheim A.-Kolping-Str. Steig 1

► Köfering ► Oberhinkofen ► Regensburg Hauptbahnhof

Fahrwege mit Fahrzeit in Minuten

	Montag - Freitag					Samstag					Sonn-/Feiertag					A	
05																	
06	11	41														1	1 Köfering Gemeindeplatz
07	04	29 ^{AB} _s	34 ^{sf}	34 ^A _s		28										2	2 -Linde
08	41					28					28					2	2 -Schloss
09	41					28										3	3 -Sportheim
10	41					28					28					5	5 -Waldbreite
11						28											8 Obertraubling Kreuzung Staatsstr. (Steig 1)
12	41					28					28					16	-Kreuzung Staatsstraße (Steig 4)
13						28										17	-Abzw. Bahnhof
14	41					28					28					18	-Realschule
15						28										21	-Abzw. Bahnhof
16	41					28					28					22	-Kreuzung Staatsstraße (Steig 1)
17	41					28										23	9 -Kirche
18	41					28					28					24	10 -Grundschule
19						28										24	10 -Mühlenweg
20						28										25	11 Piesenkofen Einthaler Weg
21	26					28										26	12 -Erlenring
22																29	15 Oberhinkofen
23	26 ^{FR}					28										31	17 Scharmassing
00																33	19 Unterisling

Am 24.12. und 31.12. Verkehr wie an Samstagen falls diese Tage nicht auf einen Sonntag fallen. Einschränkungen hierzu Gültig ab 23.02.2026 entnehmen Sie bitte der Tagespresse oder unter www.rvv.de

A = fährt A **B** = bis Obertraubling Realschule **s** = nur an Schultagen **sf** = nur an schulfreien Tagen **FR** = nur freitags

Info: RVV-Kundenzentrum, Hemauerstr. 1, 93047 Regensburg, 0941-20 49 55 55, www.rvv.de, Änderungen vorbehalten.

Nr. 979 Steig 1



Montag - Freitag

05
06
07
08
09
10
11
12
13
14
15
16

02

Am 24.12. und 31.12. Verkehr wie an Samstagen falls diese Tage nicht auf einen Sonntag fallen. Einschränkungen hierzu entnehmen Sie bitte der Tagespresse oder unter www.rvv.de

Gültig ab 23.02.2026

Fahrwege mit Fahrzeit in Minuten

- Pfakofen Kirche
- ▶ ● Köfering Hauptstraße
- 2 -Waldbreite
- 6 Obertraubling Kreuzung Staatsstr.
- 7 -Kirche
- 8 -Grundschule
- 8 -Mühlenweg
- 9 Piesenkofen Einthaler Weg
- 10 -Erlenring
- 13 Oberhinkofen
- 15 Scharmassing
- 17 Unterisling
- 19 Regensburg Jahnstadion
- 20 -Franz-Hartl-Straße
- 21 -Am Biopark
- 22 -Otto-Hahn-Straße
- 23 -TechCampus/OTH
- 24 -Haydnstraße
- 25 -HBF Süd/Arcaden
- 26 -Hauptbahnhof

RVV

21

H

Köfering Gemeindeplatz Steig 1

► Oberhinkofen ► Regensburg Hauptbahnhof

Fahrwege mit Fahrzeit in Minuten

	Montag - Freitag					Samstag					Sonn-/Feiertag				
05															
06	12	42													
07	05	30 ^{AB} _s	35 ^{sf}	35 ^A _s		29									
08	42					29					29				
09	42					29									
10	42					29					29				
11						29									
12	42					29					29				
13						29									
14	42					29					29				
15						29									
16	42					29					29				
17	42					29									
18	42					29					29				
19						29									
20						29									
21	27					29									
22															
23	27 ^{FR}					29									
00															

A Regensburg Hauptbahnhof (Steig 13)

- Köfering Gemeindeplatz
- 1 -Linde
- 1 -Schloss
- 2 -Sportheim
- 4 -Waldbreite
- 7 Obertraubling Kreuzung Staatsstr. (Steig 1)
- 15 -Kreuzung Staatsstraße (Steig 4)
- 16 -Abzw. Bahnhof
- 17 -Realschule
- 20 -Abzw. Bahnhof
- 21 -Kreuzung Staatsstraße (Steig 1)
- 22 • 8 -Kirche
- 23 • 9 -Grundschule
- 23 • 9 -Mühlenweg
- 24 • 10 Piesenkofen Einthaler Weg
- 25 • 11 -Erlenring
- 28 • 14 Oberhinkofen
- 30 • 16 Scharmassing
- 32 • 18 Unterisling
- 34 • 20 Regensburg Jahnstadion
- 35 • 21 -Franz-Hartl-Straße
- 36 • 22 -Am Biopark
- 38 • 24 -Otto-Hahn-Straße
- 39 • 25 -TechCampus/OTH
- 40 • 26 -Haydnstraße
- 41 • 27 -HBF Süd/Arcaden
- 43 • 29 -Hauptbahnhof (Steig B5)

Am 24.12. und 31.12. Verkehr wie an Samstagen falls diese Tage nicht auf einen Sonntag fallen. Einschränkungen hierzu Gültig ab 23.02.2026 entnehmen Sie bitte der Tagespresse oder unter www.rvv.de

A = fährt A **B** = bis Obertraubling Realschule **s** = nur an Schultagen **sf** = nur an schulfreien Tagen **FR** = nur freitags

Info: RVV-Kundenzentrum, Hemauerstr. 1, 93047 Regensburg, 0941-20 49 55 55, www.rvv.de, Änderungen vorbehalten.

Nr. 862 Steig 1

RVV

21

H

Köfering Linde Steig 1

►

Oberhinkofen ► Regensburg Hauptbahnhof

	Montag - Freitag					Samstag					Sonn-/Feiertag				
05															
06	13	43													
07	06	31 ^{AB} _s	36 ^{sf}	36 ^A _s		30									
08	43					30					30				
09	43					30									
10	43					30					30				
11						30									
12	43					30					30				
13						30									
14	43					30					30				
15						30									
16	43					30					30				
17	43					30									
18	43					30					30				
19						30									
20						30									
21	28					30									
22															
23	28 ^{FR}					30									
00															

Fahrwege mit Fahrzeit in Minuten

A

Regensburg Hauptbahnhof (Steig 13)

Köfering Linde

0 0 -Schloss

1 1 -Sportheim

3 3 -Waldbreite

6 Obertraubling Kreuzung Staatsstr. (Steig 1)

14 -Kreuzung Staatsstraße (Steig 4)

15 -Abzw. Bahnhof

16 -Realschule

19 -Abzw. Bahnhof

20 -Kreuzung Staatsstraße (Steig 1)

21 7 -Kirche

22 8 -Grundschule

22 8 -Mühlenweg

23 9 Piesenkofen Einthaler Weg

24 10 -Erlenring

27 13 Oberhinkofen

29 15 Scharmassing

31 17 Unterisling

33 19 Regensburg Jahnstadion

34 20 -Franz-Hartl-Straße

35 21 -Am Biopark

37 23 -Otto-Hahn-Straße

38 24 -TechCampus/OTH

39 25 -Haydnstraße

40 26 -HBF Süd/Arcaden

42 28 -Hauptbahnhof (Steig B5)

Am 24.12. und 31.12. Verkehr wie an Samstagen falls diese Tage nicht auf einen Sonntag fallen. Einschränkungen hierzu Gültig ab 23.02.2026 entnehmen Sie bitte der Tagespresse oder unter www.rvv.de

A = fährt A **B** = bis Obertraubling Realschule **s** = nur an Schultagen **sf** = nur an schulfreien Tagen **FR** = nur freitags

Info: RVV-Kundenzentrum, Hemauerstr. 1, 93047 Regensburg, 0941-20 49 55 55, www.rvv.de, Änderungen vorbehalten.

Nr. 908 Steig 1

RVV

21

① Köfering Schloss Steig 1
 ▶ Oberhinkofen ▶ Regensburg Hauptbahnhof

	Montag - Freitag					Samstag					Sonn-/Feiertag				
05															
06	13	43													
07	06	31 ^{AB} _s	36 ^{sf}	36 ^A _s		30									
08	43					30					30				
09	43					30									
10	43					30					30				
11						30									
12	43					30					30				
13						30									
14	43					30					30				
15						30									
16	43					30					30				
17	43					30									
18	43					30					30				
19						30									
20						30									
21	28					30									
22															
23	28 ^{FR}					30									
00															

Am 24.12. und 31.12. Verkehr wie an Samstagen falls diese Tage nicht auf einen Sonntag fallen. Einschränkungen hierzu Gültig ab 23.02.2026 entnehmen Sie bitte der Tagespresse oder unter www.rvv.de

A = fährt A **B** = bis Obertraubling Realschule **s** = nur an Schultagen **sf** = nur an schulfreien Tagen **FR** = nur freitags

Fahrwege mit Fahrzeit in Minuten

A

Regensburg Hauptbahnhof (Steig 13)

• Köfering Schloss

1 • 1 -Sportheim

3 • 3 -Waldbreite

6 Obertraubling Kreuzung Staatsstr. (Steig 1)

14 • -Kreuzung Staatsstraße (Steig 4)

15 • -Abzw. Bahnhof

16 • -Realschule

19 • -Abzw. Bahnhof

20 • -Kreuzung Staatsstraße (Steig 1)

21 • 7 -Kirche

22 • 8 -Grundschule

22 • 8 -Mühlenweg

23 • 9 Piesenkofen Einthaler Weg

24 • 10 -Erlenring

27 • 13 Oberhinkofen

29 • 15 Scharmassing

31 • 17 Unterisling

33 • 19 Regensburg Jahnstadion

34 • 20 -Franz-Hartl-Straße

35 • 21 -Am Biopark

37 • 23 -Otto-Hahn-Straße

38 • 24 -TechCampus/OTH

39 • 25 -Haydnstraße

40 • 26 -HBF Süd/Arcaden

42 • 28 -Hauptbahnhof (Steig B5)

RVV

21

H Köfering Sportheim Steig 1
 ▶ Oberhinkofen ▶ Regensburg Hauptbahnhof

	Montag - Freitag					Samstag					Sonn-/Feiertag				
05															
06	14	44													
07	07	32 ^{AB} _s	37 ^{sf}	37 ^A _s		31									
08	44					31				31					
09	44					31									
10	44					31				31					
11						31									
12	44					31				31					
13						31									
14	44					31				31					
15						31									
16	44					31				31					
17	44					31									
18	44					31				31					
19						31									
20						31									
21	29					31									
22															
23	29 ^{FR}					31									
00															

- Fahrwege mit Fahrzeit in Minuten
- A

Regensburg Hauptbahnhof (Steig 13)

Köfering Sportheim

2 2-Waldbreite

5 Obertraubling Kreuzung Staatsstr. (Steig 1)

13 -Kreuzung Staatsstraße (Steig 4)

14 -Abzw. Bahnhof

15 -Realschule

18 -Abzw. Bahnhof

19 -Kreuzung Staatsstraße (Steig 1)

20 6-Kirche

21 7-Grundschule

21 7-Mühlenweg

22 8 Piesenkofen Einthaler Weg

23 9-Erlenring

26 12 Oberhinkofen

28 14 Scharmassing

30 16 Unterisling

32 18 Regensburg Jahnstadion

33 19 -Franz-Hartl-Straße

34 20 -Am Biopark

36 22 -Otto-Hahn-Straße

37 23 -TechCampus/OTH

38 24 -Haydnstraße

39 25 -HBF Süd/Arcaden

41 27 -Hauptbahnhof (Steig B5)

	Montag - Freitag					Samstag				Sonn-/Feiertag		
05												
06	16	46										
07	04	09	34 ^{AB} _s	39 ^{sf}	39 ^A _s	33						
08	46					33				33		
09	46					33						
10	46					33				33		
11						33						
12	46					33				33		
13						33						
14	46					33				33		
15						33						
16	46					33				33		
17	46					33						
18	46					33				33		
19						33						
20						33						
21	31					33						
22												
23	31 ^{FR}					33						

A	Regensburg Hauptbahnhof (Steig 13)
•	Köfering Waldbreite
•	3 Obertraubling Kreuzung Staatsstr. (Steig 1)
•11	-Kreuzung Staatsstraße (Steig 4)
•12	-Abzw. Bahnhof
•13	-Realschule
•16	-Abzw. Bahnhof
•17	-Kreuzung Staatsstraße (Steig 1)
•18	4 -Kirche
•19	5 -Grundschule
•19	5 -Mühlenweg
•20	6 Piesenkofen Einthaler Weg
•21	7 -Erlenring
•24	10 Oberhinkofen
•26	12 Scharmassing
•28	14 Unterisling
•30	16 Regensburg Jahnstadion
•31	17 -Franz-Hartl-Straße
•32	18 -Am Biopark
•34	20 -Otto-Hahn-Straße
•35	21 -TechCampus/OTH
•36	22 -Haydnstraße
•37	23 -HBF Süd/Arcaden
•39	25 -Hauptbahnhof (Steig B5)

Am 24.12. und 31.12. Verkehr wie an Samstagen falls diese Tage nicht auf einen Sonntag fallen. Einschränkungen hierzu entnehmen Sie bitte der Tagespresse oder unter www.rvv.de Gültig ab 23.02.2026

A = fährt A **B** = bis Obertraubling Realschule **s** = nur an Schultagen **sf** = nur an schulfreien Tagen **FR** = nur freitags

- 1 -Kirche
- 2 -Grundschule
- 2 -Mühlenweg
- 3 Piesenkofen Einthaler Weg
- 4 -Erlenring
- 7 Oberhinkofen
- 9 Scharmassing
- 11 Unterisling
- 13 Regensburg Jahnstadion
- 14 -Franz-Hartl-Straße
- 15 -Am Biopark
- 17 -Otto-Hahn-Straße
- 18 -TechCampus/OTH
- 19 -Haydnstraße
- 20 -HBF Süd/Arcaden
- 22 -Hauptbahnhof (Steig B5)

	Montag - Freitag					Samstag					Sonn-/Feiertag			
05														
06	19	49												
07	08	13	42 ^{sf}			36								
08	49					36					36			
09	49					36								
10	49					36					36			
11						36								
12	49					36					36			
13						36								
14	49					36					36			
15						36								
16	49					36					36			
17	49					36								
18	49					36					36			
19						36								
20						36								
21	34					36								
22														
23	34 ^{FR}					36								

Am 24.12. und 31.12. Verkehr wie an Samstagen falls diese Tage nicht auf einen Sonntag fallen. Einschränkungen hierzu entnehmen Sie bitte der Tagespresse oder unter www.rvv.de

Gültig ab 23.02.2026

sf = nur an schulfreien Tagen

FR = nur freitags



Montag - Freitag

05

06

07

56^s

08

09

10

11

Am 24.12. und 31.12. Verkehr wie an Samstagen falls diese Tage nicht auf einen Sonntag fallen. Einschränkungen hierzu entnehmen Sie bitte der Tagespresse oder unter www.rvv.de

Gültig ab 23.02.2026

s = nur an Schultagen

Fahrwege mit Fahrzeit in Minuten

○ Pfakofen Kirche

▶ ● Obertraubling Kreuzung Staatsstr.

● 1 -Kirche

● 2 -Grundschule

● 2 -Mühlenweg

● 3 Piesenkofen Einthaler Weg

● 4 -Erlenring

● 7 Oberhinkofen

● 9 Scharmassing

● 11 Unterisling

● 13 Regensburg Jahnstadion

● 14 -Franz-Hartl-Straße

● 15 -Am Biopark

● 17 -Otto-Hahn-Straße

● 18 -TechCampus/OTH

● 19 -Haydnstraße

● 20 -HBF Süd/Arcaden

● 22 -Hauptbahnhof



Montag - Freitag

05

06

37^B

07

34^s45^{C_s}50^{A_s}

08

09

10

11

12

13

14

Am 24.12. und 31.12. Verkehr wie an Samstagen falls diese Tage nicht auf einen Sonntag fallen.
 Einschränkungen hierzu entnehmen Sie bitte der Tagespresse oder unter www.rvv.de

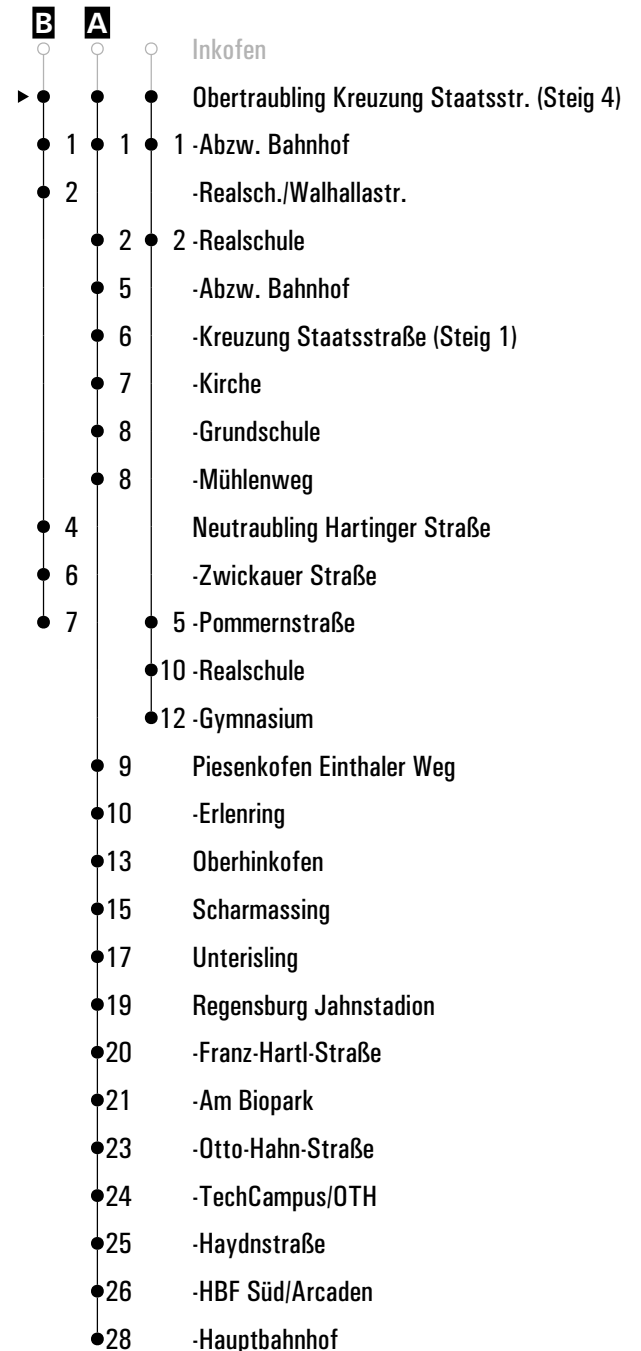
Gültig ab 23.02.2026

A - B = Fahrwege

C = bis Obertraubling Realschule

s = nur an Schultagen

Fahrwege mit Fahrzeit in Minuten





Montag - Freitag

05

06

07 55^s

08

09

10

11

Am 24.12. und 31.12. Verkehr wie an Samstagen falls diese Tage nicht auf einen Sonntag fallen. Einschränkungen hierzu entnehmen Sie bitte der Tagespresse oder unter www.rvv.de Gültig ab 23.02.2026

s = nur an Schultagen

Fahrwege mit Fahrzeit in Minuten

○ Pfakofen Kirche

- ▶ ● Obertraubling Abzw. Bahnhof
- 1 -Kreuzung Staatsstraße
- 2 -Kirche
- 3 -Grundschule
- 3 -Mühlenweg
- 4 Piesenkofen Einthaler Weg
- 5 -Erlenring
- 8 Oberhinkofen
- 10 Scharmassing
- 12 Unterisling
- 14 Regensburg Jahnstadion
- 15 -Franz-Hartl-Straße
- 16 -Am Biopark
- 18 -Otto-Hahn-Straße
- 19 -TechCampus/OTH
- 20 -Haydnstraße
- 21 -HBF Süd/Arcaden
- 23 -Hauptbahnhof



Montag - Freitag

05

06

38^B

07

35^s

46^{C_s}

51^{A_s}

08

09

10

11

12

13

14

Am 24.12. und 31.12. Verkehr wie an Samstagen falls diese Tage nicht auf einen Sonntag fallen. Einschränkungen hierzu entnehmen Sie bitte der Tagespresse oder unter www.rvv.de Gültig ab 23.02.2026

A-B = Fahrwege

C = bis Obertraubling Realschule

s = nur an Schultagen

Fahrwege mit Fahrzeit in Minuten





Montag - Freitag

05																			
06	39																		
07																			
08																			
09																			
10																			
11																			
12																			
13																			
14																			
15																			

Fahrwege mit Fahrzeit in Minuten

○ Inkofen

- ● Obertraubling Realsch./Walhallastr.
- 2 Neutraubling Hartinger Straße
- 4 Zwickauer Straße
- 5 Pommernstraße

Am 24.12. und 31.12. Verkehr wie an Samstagen falls diese Tage nicht auf einen Sonntag fallen. Einschränkungen hierzu entnehmen Sie bitte der Tagespresse oder unter www.rvv.de

Gültig ab 23.02.2026

- Obertraubling Kirche
- 1 -Grundschule
- 1 -Mühlenweg
- 2 Piesenkofen Einthaler Weg
- 3 -Erlenring
- 6 Oberhinkofen
- 8 Scharmassing
- 10 Unterisling
- 12 Regensburg Jahnstadion
- 13 -Franz-Hartl-Straße
- 14 -Am Biopark
- 16 -Otto-Hahn-Straße
- 17 -TechCampus/OTH
- 18 -Haydnstraße
- 19 -HBF Süd/Arcaden
- 21 -Hauptbahnhof (Steig B5)

	Montag - Freitag				Samstag				Sonn-/Feiertag			
05	43 ^{L23}											
06	20	50			05 ^{L23}							
07	09	14	43 ^{sf}	57 ^s	37							
08	50				37				37			
09	50				37							
10	50				37				37			
11					37							
12	50				37				37			
13					37							
14	50				37				37			
15					37							
16	50				37				37			
17	50				37							
18	50				37				37			
19					37							
20					37							
21	35				37							
22												
23	35 ^{FR}				37							

Am 24.12. und 31.12. Verkehr wie an Samstagen falls diese Tage nicht auf einen Sonntag fallen. Einschränkungen hierzu entnehmen Sie bitte der Tagespresse oder unter www.rvv.de

Gültig ab 23.02.2026


L23 = RVV-Linie 23

s = nur an Schultagen

sf = nur an schulfreien Tagen

FR = nur freitags

- ● Obertraubling Grundschule
- 0 -Mühlenweg
- 1 Piesenkofen Einthaler Weg
- 2 -Erlenring
- 5 Oberhinkofen
- 7 Scharmassing
- 9 Unterisling
- 11 Regensburg Jahnstadion
- 12 -Franz-Hartl-Straße
- 13 -Am Biopark
- 15 -Otto-Hahn-Straße
- 16 -TechCampus/OTH
- 17 -Haydnstraße
- 18 -HBF Süd/Arcaden
- 20 -Hauptbahnhof (Steig B5)

	Montag - Freitag				Samstag				Sonn-/Feiertag			
05	44 ^{L23}											
06	21	51			07 ^{L23}							
07	10	15	44 ^{sf}	58 ^s	38							
08	51				38				38			
09	51				38							
10	51				38				38			
11					38							
12	51				38				38			
13					38							
14	51				38				38			
15					38							
16	51				38				38			
17	51				38							
18	51				38				38			
19					38							
20					38							
21	36				38							
22												
23	36 ^{FR}				38							

Am 24.12. und 31.12. Verkehr wie an Samstagen falls diese Tage nicht auf einen Sonntag fallen. Einschränkungen hierzu entnehmen Sie bitte der Tagespresse oder unter www.rvv.de

Gültig ab 23.02.2026


L23 = RVV-Linie 23

s = nur an Schultagen

sf = nur an schulfreien Tagen

FR = nur freitags

- ● Obertraubling Mühlenweg
- 1 Piesenkofen Einthaler Weg
- 2 -Erlenring
- 5 Oberhinkofen
- 7 Scharmassing
- 9 Unterisling
- 11 Regensburg Jahnstadion
- 12 -Franz-Hartl-Straße
- 13 -Am Biopark
- 15 -Otto-Hahn-Straße
- 16 -TechCampus/OTH
- 17 -Haydnstraße
- 18 -HBF Süd/Arcaden
- 20 -Hauptbahnhof (Steig B5)

	Montag - Freitag				Samstag				Sonn-/Feiertag			
05	44 ^{L23}											
06	21	51			07 ^{L23}							
07	10	15	44 ^{sf}	58 ^s	38							
08	51				38				38			
09	51				38							
10	51				38				38			
11					38							
12	51				38				38			
13					38							
14	51				38				38			
15					38							
16	51				38				38			
17	51				38							
18	51				38				38			
19					38							
20					38							
21	36				38							
22												
23	36 ^{FR}				38							

Am 24.12. und 31.12. Verkehr wie an Samstagen falls diese Tage nicht auf einen Sonntag fallen. Einschränkungen hierzu entnehmen Sie bitte der Tagespresse oder unter www.rvv.de

Gültig ab 23.02.2026

L23 = RVV-Linie 23

s = nur an Schultagen

sf = nur an schulfreien Tagen

FR = nur freitags

	Montag - Freitag																		
05																			
06	41																		
07																			
08																			
09																			
10																			
11																			
12																			
13																			
14																			
15																			
16																			
17																			
18																			
19																			
20																			
21																			
22																			
23																			
00																			
01																			

- Fahrwege mit Fahrzeit in Minuten
- Inkofen
- ●

Neutraubling Hartinger Straße
- 2 -Zwickauer Straße
- 3 -Pommernstraße

Am 24.12. und 31.12. Verkehr wie an Samstagen falls diese Tage nicht auf einen Sonntag fallen. Einschränkungen hierzu entnehmen Sie Gültig ab 23.02.2026 bitte der Tagespresse oder unter www.rvv.de



Montag - Freitag

05																				
06	43																			
07																				
08																				
09																				
10																				
11																				
12																				
13																				
14																				
15																				

Fahrwege mit Fahrzeit in Minuten

○ Inkofen

► ● Neutraubling Zwickauer Straße

● 1 -Pommernstraße

Am 24.12. und 31.12. Verkehr wie an Samstagen falls diese Tage nicht auf einen Sonntag fallen. Einschränkungen hierzu entnehmen Sie bitte der Tagespresse oder unter www.rvv.de

Gültig ab 23.02.2026


	Montag - Freitag															
05																
06																
07	39 ^s															
08																
09																
10																
11																
12																
13																
14																
15																
16																
17																
18																
19																
20																

Fahrwege mit Fahrzeit in Minuten

- Hellkofen
- Neutraubling Pommernstr.
- 5 - Realschule
- 7 - Gymnasium

Am 24.12. und 31.12. Verkehr wie an Samstagen falls diese Tage nicht auf einen Sonntag fallen. Einschränkungen hierzu entnehmen Sie bitte der Tagespresse oder unter www.rvv.de Gültig ab 23.02.2026

^s = nur an Schultagen

	Montag - Freitag				Samstag				Sonn-/Feiertag			
05	45 ^{L23}											
06	22	52			08 ^{L23}							
07	11	16	45 ^{sf}	59 ^s	39							
08	52				39				39			
09	52				39							
10	52				39				39			
11					39							
12	52				39				39			
13					39							
14	52				39				39			
15					39							
16	52				39				39			
17	52				39							
18	52				39				39			
19					39							
20					39							
21	37				39							
22												
23	37 ^{FR}				39							

Fahrwege mit Fahrzeit in Minuten

- Regensburg Hauptbahnhof (Steig 13)
- ● Piesenkofen Einthaler Weg
- 1 -Erlenring
- 4 Oberhinkofen
- 6 Scharmassing
- 8 Unterisling
- 10 Regensburg Jahnstadion
- 11 -Franz-Hartl-Straße
- 12 -Am Biopark
- 14 -Otto-Hahn-Straße
- 15 -TechCampus/OTH
- 16 -Haydnstraße
- 17 -HBF Süd/Arcaden
- 19 -Hauptbahnhof (Steig B5)

Am 24.12. und 31.12. Verkehr wie an Samstagen falls diese Tage nicht auf einen Sonntag fallen. Einschränkungen hierzu entnehmen Sie bitte der Tagespresse oder unter www.rvv.de

Gültig ab 23.02.2026


L23 = RVV-Linie 23

s = nur an Schultagen

sf = nur an schulfreien Tagen

FR = nur freitags

- 3 Oberhinkofen
- 5 Scharmassing
- 7 Unterisling
- 9 Regensburg Jahnstadion
- 10 -Franz-Hartl-Straße
- 11 -Am Biopark
- 13 -Otto-Hahn-Straße
- 14 -TechCampus/OTH
- 15 -Haydnstraße
- 16 -HBF Süd/Arcaden
- 18 -Hauptbahnhof (Steig B5)

	Montag - Freitag				Samstag				Sonn-/Feiertag			
05	46 ^{L23}											
06	23	53			09 ^{L23}							
07	12	17	46 ^{sf}		40							
08	00 ^s	53			40				40			
09	53				40							
10	53				40				40			
11					40							
12	53				40				40			
13					40							
14	53				40				40			
15					40							
16	53				40				40			
17	53				40							
18	53				40				40			
19					40							
20					40							
21	38				40							
22												
23	38 ^{FR}				40							

Am 24.12. und 31.12. Verkehr wie an Samstagen falls diese Tage nicht auf einen Sonntag fallen. Einschränkungen hierzu entnehmen Sie bitte der Tagespresse oder unter www.rvv.de

Gültig ab 23.02.2026

L23 = RVV-Linie 23

s = nur an Schultagen


sf = nur an schulfreien Tagen

FR = nur freitags

Fahrwege mit Fahrzeit in Minuten

○ Regensburg Hauptbahnhof (Steig 13)

- ● Oberhinkofen
- 2 Scharmassing
- 4 Unterisling
- 6 Regensburg Jahnstadion
- 7 -Franz-Hartl-Straße
- 8 -Am Biopark
- 10 -Otto-Hahn-Straße
- 11 -TechCampus/OTH
- 12 -Haydnstraße
- 13 -HBF Süd/Arcaden
- 15 -Hauptbahnhof (Steig B5)

	Montag - Freitag				Samstag				Sonn-/Feiertag			
05	49 ^{L23}											
06	26	56			12 ^{L23}							
07	15	20	49 ^{Sf}		43							
08	03 ^s	56			43				43			
09	56				43							
10	56				43				43			
11					43							
12	56				43				43			
13					43							
14	56				43				43			
15					43							
16	56				43				43			
17	56				43							
18	56				43				43			
19					43							
20					43							
21	41				43							
22												
23	41 ^{FR}				43							

Am 24.12. und 31.12. Verkehr wie an Samstagen falls diese Tage nicht auf einen Sonntag fallen. Einschränkungen hierzu entnehmen Sie bitte der Tagespresse oder unter www.rvv.de

Gültig ab 23.02.2026

L23 = RVV-Linie 23**s** = nur an Schultagen**Sf** = nur an schulfreien Tagen**FR** = nur freitags

Fahrwege mit Fahrzeit in Minuten
 ○ Regensburg Hauptbahnhof (Steig 13)

- ● Scharmassing
- 2 Unterisling
- 4 Regensburg Jahnstadion
- 5 -Franz-Hartl-Straße
- 6 -Am Biopark
- 8 -Otto-Hahn-Straße
- 9 -TechCampus/OTH
- 10 -Haydnstraße
- 11 -HBF Süd/Arcaden
- 13 -Hauptbahnhof (Steig B5)

	Montag - Freitag				Samstag				Sonn-/Feiertag			
05	51 ^{L23}											
06	28	58			14 ^{L23}							
07	17	22	51 ^{sf}		45							
08	05 ^s	58			45			45				
09	58				45							
10	58				45			45				
11					45							
12	58				45			45				
13					45							
14	58				45			45				
15					45							
16	58				45			45				
17	58				45							
18	58				45			45				
19					45							
20					45							
21	43				45							
22												
23	43 ^{FR}				45							

 Am 24.12. und 31.12. Verkehr wie an Samstagen falls diese Tage nicht auf einen Sonntag fallen. Einschränkungen hierzu entnehmen Sie bitte der Tagespresse oder unter www.rvv.de

Gültig ab 23.02.2026

L23 = RVV-Linie 23

s = nur an Schultagen

sf = nur an schulfreien Tagen

FR = nur freitags

	Montag - Freitag				Samstag				Sonn-/Feiertag			
05	53 ^{L23}											
06	30				16 ^{L23}							
07	00	19	24	53 ^{sf}	47							
08	07 ^s				47				47			
09	00				47							
10	00				47				47			
11	00				47							
12					47				47			
13	00				47							
14					47				47			
15	00				47							
16					47				47			
17	00				47							
18	00				47				47			
19	00				47							
20					47							
21	45				47							
22												
23	45 ^{FR}				47							
00												

- Fahrwege mit Fahrzeit in Minuten
- Regensburg Hauptbahnhof (Steig 13)
 - Unterisling
 - 2 Regensburg Jahnstadion
 - 3 -Franz-Hartl-Straße
 - 4 -Am Biopark
 - 6 -Otto-Hahn-Straße
 - 7 -TechCampus/OTH
 - 8 -Haydnstraße
 - 9 -HBF Süd/Arcaden
 - 11 -Hauptbahnhof (Steig B5)

Am 24.12. und 31.12. Verkehr wie an Samstagen falls diese Tage nicht auf einen Sonntag fallen. Einschränkungen hierzu entnehmen Sie bitte der Tagespresse oder unter www.rvv.de

Gültig ab 23.02.2026

L23 = RVV-Linie 23

s = nur an Schultagen

sf = nur an schulfreien Tagen

FR = nur freitags

	Montag - Freitag					Samstag				Sonn-/Feiertag			
05	54 ^{L23}												
06	32					17 ^{L23}							
07	02	26	55 ^{sf}			49							
08	09 ^s					49				49			
09	02					49							
10	02					49				49			
11	02					49							
12						49				49			
13	02					49							
14						49				49			
15	02					49							
16						49				49			
17	02					49							
18	02					49				49			
19	02					49							
20						49							
21	47					49							
22													
23	47 ^{FR}					49							
00													
01													

- Fahrwege mit Fahrzeit in Minuten
- Hauptbahnhof (Steig 13)
- Jahnstadion

1 Franz-Hartl-Straße

2 Am Biopark

4 Otto-Hahn-Straße

5 TechCampus/OTH

6 Haydnstraße

7 HBF Süd/Arcaden

9 Hauptbahnhof (Steig B5)

Am 24.12. und 31.12. Verkehr wie an Samstagen falls diese Tage nicht auf einen Sonntag fallen. Einschränkungen hierzu entnehmen Sie Gültig ab 23.02.2026 bitte der Tagespresse oder unter www.rvv.de

L23

= RVV-Linie 23

s

= nur an Schultagen

sf

= nur an schulfreien Tagen

FR

= nur freitags

	Montag - Freitag					Samstag				Sonn-/Feiertag			
05	56 ^{L23}												
06	33					19 ^{L23}							
07	03	27	56 ^{sf}			50							
08	10 ^s					50				50			
09	03					50							
10	03					50				50			
11	03					50							
12						50				50			
13	03					50							
14						50				50			
15	03					50							
16						50				50			
17	03					50							
18	03					50				50			
19	03					50							
20						50							
21	48					50							
22													
23	48 ^{FR}					50							
00													
01													

Fahrwege mit Fahrzeit in Minuten

- Hauptbahnhof (Steig 13)
- Franz-Hartl-Straße
- 1 Am Biopark
- 3 Otto-Hahn-Straße
- 4 TechCampus/OTH
- 5 Haydnstraße
- 6 HBF Süd/Arcaden
- 8 Hauptbahnhof (Steig B5)

Am 24.12. und 31.12. Verkehr wie an Samstagen falls diese Tage nicht auf einen Sonntag fallen. Einschränkungen hierzu entnehmen Sie bitte der Tagespresse oder unter www.rvv.de Gültig ab 23.02.2026

L23 = RVV-Linie 23
 s = nur an Schultagen
 sf = nur an schulfreien Tagen
 FR = nur freitags

	Montag - Freitag					Samstag				Sonn-/Feiertag			
05	59 ^{L23}												
06	36					22 ^{L23}							
07	06	30	59 ^{sf}			53							
08	13 ^s					53				53			
09	06					53							
10	06					53				53			
11	06					53							
12						53				53			
13	06					53							
14						53				53			
15	06					53							
16						53				53			
17	06					53							
18	06					53				53			
19	06					53							
20						53							
21	51					53							
22													
23	51 ^{FR}					53							
00													
01													

- Fahrwege mit Fahrzeit in Minuten
- Hauptbahnhof (Steig 13)
- Otto-Hahn-Straße
- 1 TechCampus/OTH
- 2 Haydnstraße
- 3 HBF Süd/Arcaden
- 5 Hauptbahnhof (Steig B5)

Am 24.12. und 31.12. Verkehr wie an Samstagen falls diese Tage nicht auf einen Sonntag fallen. Einschränkungen hierzu entnehmen Sie bitte der Tagespresse oder unter www.rvv.de Gültig ab 23.02.2026

L23

= RVV-Linie 23

s

= nur an Schultagen

sf

= nur an schulfreien Tagen

FR

= nur freitags

	Montag - Freitag					Samstag				Sonn-/Feiertag			
05													
06	00 ^{L23}	37				23 ^{L23}							
07	07	31				54							
08	00 ^{Sf}	14 ^S				54				54			
09	07					54							
10	07					54				54			
11	07					54							
12						54				54			
13	07					54							
14						54				54			
15	07					54							
16						54				54			
17	07					54							
18	07					54				54			
19	07					54							
20						54							
21	52					54							
22													
23	52 ^{FR}					54							
00													
01													

- Fahrwege mit Fahrzeit in Minuten
- Hauptbahnhof (Steig 13)
- ▶

TechCampus/OTH
- 1 Haydnstraße
- 2 HBF Süd/Arcaden
- 4 Hauptbahnhof (Steig B5)

Am 24.12. und 31.12. Verkehr wie an Samstagen falls diese Tage nicht auf einen Sonntag fallen. Einschränkungen hierzu entnehmen Sie bitte der Tagespresse oder unter www.rvv.de Gültig ab 23.02.2026

L23

= RVV-Linie 23

S

= nur an Schultagen

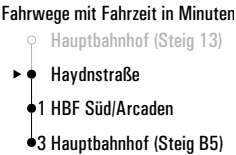
Sf

= nur an schulfreien Tagen

FR

= nur freitags

	Montag - Freitag					Samstag				Sonn-/Feiertag			
05													
06	01 ^{L23}	38				24 ^{L23}							
07	08	32				55							
08	01 ^{sf}	15 ^s				55				55			
09	08					55							
10	08					55				55			
11	08					55							
12						55				55			
13	08					55							
14						55				55			
15	08					55							
16						55				55			
17	08					55							
18	08					55				55			
19	08					55							
20						55							
21	53					55							
22													
23	53 ^{FR}					55							
00													
01													



Am 24.12. und 31.12. Verkehr wie an Samstagen falls diese Tage nicht auf einen Sonntag fallen. Einschränkungen hierzu entnehmen Sie bitte der Tagespresse oder unter www.rvv.de Gültig ab 23.02.2026

L23 = RVV-Linie 23

s = nur an Schultagen

sf = nur an schulfreien Tagen

FR = nur freitags

	Montag - Freitag					Samstag				Sonn-/Feiertag			
05													
06	02 ^{L23}	39				25 ^{L23}							
07	09	33				56							
08	02 ^{Sf}	16 ^S				56				56			
09	09					56							
10	09					56				56			
11	09					56							
12						56				56			
13	09					56							
14						56				56			
15	09					56							
16						56				56			
17	09					56							
18	09					56				56			
19	09					56							
20						56							
21	54					56							
22													
23	54 ^{FR}					56							
00													
01													

Fahrwege mit Fahrzeit in Minuten

Hauptbahnhof (Steig 13)

► HBF Süd/Arcaden

● 2 Hauptbahnhof (Steig B5)

Am 24.12. und 31.12. Verkehr wie an Samstagen falls diese Tage nicht auf einen Sonntag fallen. Einschränkungen hierzu entnehmen Sie bitte der Tagespresse oder unter www.rvv.de Gültig ab 23.02.2026

L23 = RVV-Linie 23

S = nur an Schultagen

Sf = nur an schulfreien Tagen

FR = nur freitags

	Montag - Freitag	Samstag	Sonn-/Feiertag
05			
06	20 ^E		
07	15 ^B		
08		15	
09	15 ^A	15	15
10		15	
11	15 ^A	15	15
12		15	
13	25 ^B	15	15
14		15	
15	15 ^A	15	15
16	15 ^A	15	
17	15 ^B	15	15
18	15 ^A	15	
19	15 ^A	15	15
20	15	15	
21		15	
22	15	15	
23			
00	00 ^{D FR}	00 ^D	
01	35 ^{C FR N}	35 ^{C N}	

Am 24.12. und 31.12. Verkehr wie an Samstagen falls diese Tage nicht auf einen Sonntag fallen. Gültig ab 23.02.2026
 Einschränkungen hierzu entnehmen Sie bitte der Tagespresse oder unter www.rvv.de
 Mo.-Fr. ab ca. 20:00 Uhr sowie samstags und sonn-/feiertags ganztägig sind die Linien 21 und 24
 kombiniert und fahren als Linie 21/24 im Ringverkehr von Regensburg über Alteglofsheim - Aufhausen -
 Pfakofen wieder zurück nach Regensburg.

A - E = Fahrwege **N** = RVV Nachtbus N21/24 **FR** = nur freitags

Fahrwege mit Fahrzeit in Minuten

E	D	C	B	A		Regensburg Hauptbahnhof
2	2	2	2	2	2	2 - HBF Süd/Arcaden
3	3	3	3	3	3	3 - Haydnstraße
4	4	4	4	4	4	4 - TechCampus/OTH
5	5	5	5	5	5	5 - Otto-Hahn-Straße
7	7	7	7	7	7	7 - Am Biopark
8	8	8	8	8	8	8 - Franz-Hartl-Straße
9	9	9	9	9	9	9 - Jahnstadion
11	11	11	11	11	11	11 Unterisling
13	13	13	13	13	13	13 Scharmassing
15	15	15	15	15	15	15 Oberhinkofen
17	17	17	17	17	17	17 Piesenkofen Erlenring
17	18	18	18	18	18	18 - Einthaler Weg
18	19	19	19	19	19	19 Obertraubling Mühlenweg
19	20	20	20	20	20	20 - Grundschule
20	21	21	21	21	21	21 - Kirche
21	22	22	22	22	22	22 - Kreuzung Staatsstraße
						Abzw. Einthal
						Egglfing
						Gebelkofen Abzw.
23	25		25	25	25	25 Köfering Waldbreite
24						-Hauptstraße
						27 - Sportheim
						28 - Schloss
						29 - Linde
						30 - Gemeindeplatz
						30 Alteglofsheim A.-Kolping-Str.
26	31	31	31	31	31	31 - Buchenweg
						Thalmassing Kirche
						-Raiffeisenbank
						Gebelkofen Abzw.
						Egglfing
						Abzw. Einthal
27		32	32	32	32	32 Alteglofsheim Am Schlosshof
28		33	33	33	33	33 - Ringstraße
34		39	39	39	39	39 Hagelstadt Bahnhof
		41	41	41	41	41 - Langenerlanger Str.
		44	44	44	44	44 Langenerlanger Abzw. Hagelstadt
		45	45	45	45	45 - Gasthaus
		46	46	46	46	46 - Brücke
		48	48	48	48	48 Triftfling
		51	51			Aufhausen Triftflinger Str. (Steig 3)
		52	52			-Abzw. Petzkofen (Steig 2)
		53	53			Petzkofen (Steig 2)
		54	54			-Wendepplatz (Steig 2)
		56				Hellkofen
		50				50 Petzkofen Wendepplatz (Steig 1)
		51				51 -Petzkofen (Steig 1)
		52				52 Aufhausen Abzw. Petzkofen (Steig 1)
		53				53 -Kindergarten
		54				54 -Triftflinger Str. (Steig 1)
		56				56 -Etzweg
		57				57 Gansbach
		59				59 Pfakofen Kapelle
		60				60 -Post
42						61 -Kirche
						65 Hagelstadt Bahnhof
		64				Zaitzkofen Kapelle
		67				Unterdeggenbach
		68				Eggmühl Zaitzkofener Str.
		69				-Bahnhof
		70				Walkenstetten
		71				Schierling Spitzwegstraße
		72				-BayWa
		73				-Buchhausener Str.
		74				-Mannsdorfer Str.
		75				-Stifterstraße
		77				-Abzw. Bahnhof
		79				-Rathaus

	Montag - Freitag			Samstag			Sonn-/Feiertag		
05									
06	22 ^E								
07	17 ^B								
08				17					
09	17 ^A			17			17		
10				17					
11	17 ^A			17			17		
12				17					
13	27 ^B			17			17		
14				17					
15	17 ^A			17			17		
16	17 ^A			17					
17	17 ^B			17			17		
18	17 ^A			17					
19	17 ^A			17			17		
20	17			17					
21				17					
22	17			17					
23									
00	02 ^D _{FR}			02 ^D					
01	37 ^C _{FR} _N			37 ^C _N					

Am 24.12. und 31.12. Verkehr wie an Samstagen falls diese Tage nicht auf einen Sonntag fallen. Gültig ab 23.02.2026
Einschränkungen hierzu entnehmen Sie bitte der Tagespresse oder unter www.rvv.de


A - E = Fahrwege

N = RVV Nachtbus N21/24

FR = nur freitags

Fahrwege mit Fahrzeit in Minuten

E	D	C	B	A		
1	1	1	1	1	1	Regensburg Hauptbahnhof
2	2	2	2	2	2	Regensburg HBF Süd/Arcaden
3	3	3	3	3	3	1-Haydnstraße
5	5	5	5	5	5	2-TechCampus/OTH
6	6	6	6	6	6	3-Otto-Hahn-Straße
7	7	7	7	7	7	5-Am Biopark
9	9	9	9	9	9	6-Franz-Hartl-Straße
11	11	11	11	11	11	7-Jahnstadion
13	13	13	13	13	13	9 Unterisling
15	15	15	15	15	15	11 Scharmassing
16	16	16	16	16	16	13 Oberhinkofen
17	17	17	17	17	17	15 Piesenkofen Erlerning
18	18	18	18	18	18	16-Einthaler Weg
19	19	19	19	19	19	17 Obertraubling Mühlenweg
20	20	20	20	20	20	18-Grundschule
21	21	21	21	21	21	19-Kirche
22	22	22	22	22	22	20-Kreuzung Staatsstraße
23	23	23	23	23	23	Abzw. Einthal
24	24	24	24	24	24	Egglfing
25	25	25	25	25	25	Gebelkofen Abzw.
26	26	26	26	26	26	23 Köfering Waldbreite
27	27	27	27	27	27	-Hauptstraße
28	28	28	28	28	28	25-Sporthelm
29	29	29	29	29	29	26-Schloss
30	30	30	30	30	30	27-Linde
31	31	31	31	31	31	28-Gemeindeplatz
32	32	32	32	32	32	28-Alteglöfshaus A.-Kolping-Str.
33	33	33	33	33	33	29-Buchenweg
34	34	34	34	34	34	Thalmassing Kirche
35	35	35	35	35	35	-Raiffeisenbank
36	36	36	36	36	36	Gebelkofen Abzw.
37	37	37	37	37	37	Egglfing
38	38	38	38	38	38	Abzw. Einthal
39	39	39	39	39	39	30-Alteglöfshaus Am Schlosshof
40	40	40	40	40	40	31-Ringstraße
41	41	41	41	41	41	37-Hagelstadt Bahnhof
42	42	42	42	42	42	39-Langenerlinger Str.
43	43	43	43	43	43	42-Langenerling Abzw. Hagelstadt
44	44	44	44	44	44	43-Gasthaus
45	45	45	45	45	45	44-Brücke
46	46	46	46	46	46	46-Triftfing
47	47	47	47	47	47	49-Aufhausen Triftfing Str. (Steig 3)
48	48	48	48	48	48	-Abzw. Petzkofen (Steig 2)
49	49	49	49	49	49	Petzkofen (Steig 2)
50	50	50	50	50	50	-Wendeplatz (Steig 2)
51	51	51	51	51	51	Hellkofen
52	52	52	52	52	52	48-Petzkofen Wendeplatz (Steig 1)
53	53	53	53	53	53	49-Petzkofen (Steig 1)
54	54	54	54	54	54	50-Aufhausen Abzw. Petzkofen (Steig 1)
55	55	55	55	55	55	51-Kindergarten
56	56	56	56	56	56	52-Triftfing Str. (Steig 1)
57	57	57	57	57	57	54-Etzweg
58	58	58	58	58	58	55-Gansbach
59	59	59	59	59	59	57-Pfakofen Kapelle
60	60	60	60	60	60	58-Post
61	61	61	61	61	61	59-Kirche
62	62	62	62	62	62	63-Hagelstadt Bahnhof
63	63	63	63	63	63	Zaitzkofen Kapelle
64	64	64	64	64	64	Unterdeggenbach
65	65	65	65	65	65	Eggmühl Zaitzkofener Str.
66	66	66	66	66	66	-Bahnhof
67	67	67	67	67	67	Walkenstetten
68	68	68	68	68	68	Schierling Spitzwegstraße
69	69	69	69	69	69	-BayWa
70	70	70	70	70	70	-Buchhausener Str.
71	71	71	71	71	71	-Mannsdorfer Str.
72	72	72	72	72	72	-Stifterstraße
73	73	73	73	73	73	-Abzw. Bahnhof
74	74	74	74	74	74	-Rathaus
75	75	75	75	75	75	
76	76	76	76	76	76	
77	77	77	77	77	77	

	Montag - Freitag			Samstag			Sonn-/Feiertag		
05									
06	23 ^E								
07	18 ^B								
08				18					
09	18 ^A			18			18		
10				18					
11	18 ^A			18			18		
12				18					
13	28 ^B			18			18		
14				18					
15	18 ^A			18			18		
16	18 ^A			18					
17	18 ^B			18			18		
18	18 ^A			18					
19	18 ^A			18			18		
20	18			18					
21				18					
22	18			18					
23									
00	03 ^D _{FR}			03 ^D					
01	38 ^C _{FR} _N			38 ^C _N					

Am 24.12. und 31.12. Verkehr wie an Samstagen falls diese Tage nicht auf einen Sonntag fallen. Gültig ab 23.02.2026
Einschränkungen hierzu entnehmen Sie bitte der Tagespresse oder unter www.rvv.de

A - E = Fahrwege

N = RVV Nachtbus N21/24

FR = nur freitags

Fahrwege mit Fahrzeit in Minuten

E	D	C	B	A		
1	1	1	1	1	1	Regensburg Hauptbahnhof
2	2	2	2	2	2	Regensburg Haydnstraße
4	4	4	4	4	4	1 -TechCampus/OTH
5	5	5	5	5	5	2 -Otto-Hahn-Straße
6	6	6	6	6	6	4 -Am Biopark
8	8	8	8	8	8	5 -Franz-Hartl-Straße
10	10	10	10	10	10	6 -Jahnstadion
12	12	12	12	12	12	8 Unterisling
14	14	14	14	14	14	10 Scharmassing
14	15	15	15	15	15	12 Oberhinkofen
15	16	16	16	16	16	14 Piesenkofen Erlenring
16	17	17	17	17	17	15 -Einhäler Weg
17	18	18	18	18	18	16 Obertraubling Mühlenweg
18	19	19	19	19	19	17 -Grundschule
	20					18 -Kirche
	21					19 -Kreuzung Staatsstraße
	22					Abzw. Einthal
20	22		22	22	22	Eggfling
21						Gebelkofen Abzw.
	24		24	24	24	Köfering Waldbreite
	25		25	25	25	-Hauptstraße
	26		26	26	26	24 -Sportheim
	27		27	27	27	25 -Schloss
	27		27	27	27	26 -Linde
	28		28	28	28	27 -Gemeindeplatz
23	28		28	28	28	27 Alteglofsheim A.-Kolping-Str.
	33					28 -Buchenweg
	34					Thalmassing Kirche
	38					-Raiffeisenbank
	39					Gebelkofen Abzw.
	40					Eggfling
24	29	29	29	29	29	Abzw. Einthal
25	30	30	30	30	30	29 Alteglofsheim Am Schlosshof
31	36	36	36	36	36	30 -Ringstraße
	38	38	38	38	38	36 Hagelstadt Bahnhof
	41	41	41	41	41	38 -Langenerlinger Str.
	42	42	42	42	42	41 Langenerling Abzw. Hagelstadt
	43	43	43	43	43	42 -Gasthaus
	45	45	45	45	45	43 -Brücke
	48	48				45 Triftliffing
	49	49				48 Aufhausen Triftlfinger Str. (Steig 3)
	50	50				-Abzw. Petzkofen (Steig 2)
	51	51				Petzkofen (Steig 2)
	53					-Wendeplatz (Steig 2)
						Hellkofen
	47					47 Petzkofen Wendeplatz (Steig 1)
	48					48 -Petzkofen (Steig 1)
	49					49 Aufhausen Abzw. Petzkofen (Steig 1)
	50					50 -Kindergarten
	51					51 -Triftlfinger Str. (Steig 1)
	53					53 -Etzweg
	54					54 Gansbach
	56					56 Pfakofen Kapelle
	57					57 -Post
39						58 -Kirche
						62 Hagelstadt Bahnhof
	61					Zaitzkofen Kapelle
	64					Unterdeggenbach
	65					Eggmühl Zaitzkofener Str.
	66					-Bahnhof
	67					Walkenstetten
	68					Schierling Spitzwegstraße
	69					-BayWa
	70					-Buchhausener Str.
	71					-Mannsdorfer Str.
	72					-Stifterstraße
	74					-Abzw. Bahnhof
	76					-Rathaus

	Montag - Freitag			Samstag			Sonn-/Feiertag		
05									
06	24 ^E								
07	19 ^B								
08				19					
09	19 ^A			19			19		
10				19					
11	19 ^A			19			19		
12				19					
13	29 ^B			19			19		
14				19					
15	19 ^A			19			19		
16	19 ^A			19					
17	19 ^B			19			19		
18	19 ^A			19					
19	19 ^A			19			19		
20	19			19					
21				19					
22	19			19					
23									
00	04 ^D _{FR}			04 ^D					
01	39 ^C _{FR} N			39 ^C _N					

Am 24.12. und 31.12. Verkehr wie an Samstagen falls diese Tage nicht auf einen Sonntag fallen. Gültig ab 23.02.2026
Einschränkungen hierzu entnehmen Sie bitte der Tagespresse oder unter www.rvv.de


A - E = Fahrwege

N = RVV Nachtbus N21/24

FR = nur freitags

Fahrwege mit Fahrzeit in Minuten

E	D	C	B	A		
1	1	1	1	1	1	Regensburg Hauptbahnhof
3	3	3	3	3	3	Regensburg TechCampus/OTH
4	4	4	4	4	4	1 - Otto-Hahn-Straße
5	5	5	5	5	5	3 - Am Biopark
7	7	7	7	7	7	4 - Franz-Hartl-Straße
9	9	9	9	9	9	5 - Jahnstadion
11	11	11	11	11	11	7 - Unterisling
13	13	13	13	13	13	9 - Scharmassing
13	14	14	14	14	14	11 - Oberhinkofen
14	15	15	15	15	15	13 - Piesenkofen Erlerning
15	16	16	16	16	16	14 - Einthaler Weg
16	17	17	17	17	17	15 - Obertraubling Mühlenweg
17	18	18	18	18	18	16 - Grundschule
		19				17 - Kirche
		20				18 - Kreuzung Staatsstraße
		21				Abzw. Einthal
19	21		21	21	21	Eggfing
20						Gebelkofen Abzw.
	23	23	23	23	23	21 Köfering Waldbreite
	24	24	24	24	24	-Hauptstraße
	25	25	25	25	25	23 - Sportheim
	26	26	26	26	26	24 - Schloss
	26	26	26	26	26	25 - Linde
	27	27	27	27	27	26 - Gemeindeplatz
22	27	27	27	27	27	26 Alteglofsheim A.-Kolping-Str.
	32					27 - Buchenweg
	33					Thalmassing Kirche
	37					-Raiffeisenbank
	38					Gebelkofen Abzw.
	39					Eggfing
23	28	28	28	28	28	Abzw. Einthal
24	29	29	29	29	29	28 Alteglofsheim Am Schlosshof
30	35	35	35	35	35	29 - Ringstraße
	37	37	37	37	37	35 Hagelstadt Bahnhof
	40	40	40	40	40	37 - Langenerlinger Str.
	41	41	41	41	41	40 Langenerling Abzw. Hagelstadt
	42	42	42	42	42	41 - Gasthaus
	44	44	44	44	44	42 - Brücke
	47	47	47	47	47	44 Triftlfing
	48	48	48	48	48	Aufhausen Triftlfinger Str. (Steig 3)
	49	49	49	49	49	-Abzw. Petzkofen (Steig 2)
	50	50	50	50	50	Petzkofen (Steig 2)
	52					-Wendepplatz (Steig 2)
	46					Hellkofen
	47					46 Petzkofen Wendepplatz (Steig 1)
	48					47 -Petzkofen (Steig 1)
	49					48 Aufhausen Abzw. Petzkofen (Steig 1)
	50					49 -Kindergarten
	52					50 -Triftlfinger Str. (Steig 1)
	53					52 -Etzweg
	55					53 Gansbach
	56					55 Pfakofen Kapelle
	60					56 -Post
	63					57 -Kirche
	64					61 Hagelstadt Bahnhof
	65					Zaitzkofen Kapelle
	66					Unterdeggenbach
	67					Eggmühl Zaitzkofener Str.
	68					-Bahnhof
	69					Walkenstetten
	70					Schierling Spitzwegstraße
	71					-BayWa
	73					-Buchhausener Str.
	75					-Mannsdorfer Str.
						-Stifterstraße
						-Abzw. Bahnhof
						-Rathaus

	Montag - Freitag			Samstag			Sonn-/Feiertag		
05									
06	25 ^E								
07	20 ^B								
08				20					
09	20 ^A			20			20		
10				20					
11	20 ^A			20			20		
12				20					
13	30 ^B			20			20		
14				20					
15	20 ^A			20			20		
16	20 ^A			20					
17	20 ^B			20			20		
18	20 ^A			20					
19	20 ^A			20			20		
20	20			20					
21				20					
22	20			20					
23									
00	05 ^D _{FR}			05 ^D					
01	40 ^C _{FR} _N			40 ^C _N					

Am 24.12. und 31.12. Verkehr wie an Samstagen falls diese Tage nicht auf einen Sonntag fallen. Gültig ab 23.02.2026
Einschränkungen hierzu entnehmen Sie bitte der Tagespresse oder unter www.rvv.de

A - E = Fahrwege

N = RVV Nachtbus N21/24

FR = nur freitags

Fahrwege mit Fahrzeit in Minuten					
E	D	C	B	A	
					Regensburg Hauptbahnhof
					Regensburg Otto-Hahn-Straße
2	2	2	2	2	2 -Am Biopark
3	3	3	3	3	3 -Franz-Hartl-Straße
4	4	4	4	4	4 -Jahnstadion
6	6	6	6	6	6 Unterisling
8	8	8	8	8	8 Scharmassing
10	10	10	10	10	10 Oberhinkofen
12	12	12	12	12	12 Piesenkofen Erlerning
12	13	13	13	13	13 -Einthaler Weg
13	14	14	14	14	14 Obertraubling Mühlenweg
14	15	15	15	15	15 -Grundschule
15	16	16	16	16	16 -Kirche
16	17	17	17	17	17 -Kreuzung Staatsstraße
		18			Abzw. Einthal
		19			Eggfling
		20			Gebelkofen Abzw.
18	20		20	20	20 Köfering Waldbreite
19					-Hauptstraße
	22		22	22	22 -Sportheim
	23		23	23	23 -Schloss
	24		24	24	24 -Linde
	25		25	25	25 -Gemeindeplatz
	25		25	25	25 Altgeflosheim A.-Kolping-Str.
21	26	26	26	26	26 -Buchenweg
	31				Thalmassing Kirche
	32				-Raiffeisenbank
	36				Gebelkofen Abzw.
	37				Eggfling
	38				Abzw. Einthal
22		27	27	27	27 Altgeflosheim Am Schlosshof
23		28	28	28	28 -Ringstraße
29	34	34	34	34	34 Hagelstadt Bahnhof
	36	36	36	36	36 -Langenerlinger Str.
	39	39	39	39	39 Langenerling Abzw. Hagelstadt
	40	40	40	40	40 -Gasthaus
	41	41	41	41	41 -Brücke
	43	43	43	43	43 Triftlfing
		46	46		Aufhausen Triftlfinger Str. (Steig 3)
		47	47		-Abzw. Petzkofen (Steig 2)
		48	48		Petzkofen (Steig 2)
		49	49		-Wendeplatz (Steig 2)
		51			Hellkofen
	45			45	45 Petzkofen Wendeplatz (Steig 1)
	46			46	46 -Petzkofen (Steig 1)
	47			47	47 Aufhausen Abzw. Petzkofen (Steig 1)
	48			48	48 -Kindergarten
	49			49	49 -Triftlfinger Str. (Steig 1)
	51			51	51 -Etzweg
	52			52	52 Gansbach
	54			54	54 Pfakofen Kapelle
	55			55	55 -Post
37				56	56 -Kirche
				60	60 Hagelstadt Bahnhof
	59				Zaitzkofen Kapelle
	62				Unterdeggenbach
	63				Eggmühl Zaitzkofener Str.
	64				-Bahnhof
	65				Walkenstetten
	66				Schierling Spitzwegstraße
	67				-BayWa
	68				-Buchhausener Str.
	69				-Mannsdorfer Str.
	70				-Stifterstraße
	72				-Abzw. Bahnhof
	74				-Rathaus

	Montag - Freitag			Samstag			Sonn-/Feiertag		
05									
06	27 ^E								
07	22 ^B								
08				22					
09	22 ^A			22			22		
10				22					
11	22 ^A			22			22		
12				22					
13	32 ^B			22			22		
14				22					
15	22 ^A			22			22		
16	22 ^A			22					
17	22 ^B			22			22		
18	22 ^A			22					
19	22 ^A			22			22		
20	22			22					
21				22					
22	22			22					
23									
00	07 ^{D FR}			07 ^D					
01	42 ^{C FR N}			42 ^{C N}					

Am 24.12. und 31.12. Verkehr wie an Samstagen falls diese Tage nicht auf einen Sonntag fallen. Gültig ab 23.02.2026
 Einschränkungen hierzu entnehmen Sie bitte der Tagespresse oder unter www.rvv.de

A - E = Fahrwege

N = RVV Nachtbus N21/24

FR = nur freitags

Fahrwege mit Fahrzeit in Minuten

E	D	C	B	A		
1	1	1	1	1	1	Regensburg Hauptbahnhof
2	2	2	2	2	2	Regensburg Am Biopark
4	4	4	4	4	4	1-Franz-Hartl-Straße
6	6	6	6	6	6	2-Jahnstadion
8	8	8	8	8	8	4 Unterisling
10	10	10	10	10	10	6 Scharmassing
10	11	11	11	11	11	8 Oberhinkofen
11	12	12	12	12	12	10 Piesenkofen Erlerning
12	13	13	13	13	13	11-Einthaler Weg
13	14	14	14	14	14	12 Obertraubling Mühlenweg
14	15	15	15	15	15	13-Grundschule
						14-Kirche
						15-Kreuzung Staatsstraße
						Abzw. Einthal
						Eggfing
						Gebelkofen Abzw.
16	18		18	18	18	18 Köfering Waldbreite
17						-Hauptstraße
						20-Sportheim
						21-Schloss
						22-Linde
						23-Gemeindeplatz
						23-Altglofsheim A.-Kolping-Str.
19	24	24	24	24	24	24-Buchenweg
						Thalmassing Kirche
						-Raiffeisenbank
						Gebelkofen Abzw.
						Eggfing
						Abzw. Einthal
20	25	25	25	25	25	25-Altglofsheim Am Schlosshof
21	26	26	26	26	26	26-Ringstraße
27	32	32	32	32	32	32-Hagelstadt Bahnhof
						34-Langenerlinger Str.
						37-Langenerling Abzw. Hagelstadt
						38-Gasthaus
						39-Brücke
						41-Triftfing
						Aufhausen Triftfing Str. (Steig 3)
						-Abzw. Petzkofen (Steig 2)
						Petzkofen (Steig 2)
						-Wendeplatz (Steig 2)
						Hellkofen
						43 Petzkofen Wendeplatz (Steig 1)
						44-Petzkofen (Steig 1)
						45 Aufhausen Abzw. Petzkofen (Steig 1)
						46-Kindergarten
						47-Triftfing Str. (Steig 1)
						49-Etzweg
						50 Gansbach
						52 Pfakofen Kapelle
						53-Post
						54-Kirche
						58 Hagelstadt Bahnhof
						Zaitzkofen Kapelle
						Unterdeggenbach
						Eggmühl Zaitzkofener Str.
						-Bahnhof
						Walkenstetten
						Schierling Spitzwegstraße
						-BayWa
						-Buchhausener Str.
						-Mannsdorfer Str.
						-Stifterstraße
						-Abzw. Bahnhof
						-Rathaus

	Montag - Freitag			Samstag			Sonn-/Feiertag		
05									
06	28 ^E								
07	23 ^B								
08				23					
09	23 ^A			23			23		
10				23					
11	23 ^A			23			23		
12				23					
13	33 ^B			23			23		
14				23					
15	23 ^A			23			23		
16	23 ^A			23					
17	23 ^B			23			23		
18	23 ^A			23					
19	23 ^A			23			23		
20	23			23					
21				23					
22	23			23					
23									
00	08 ^D _{FR}			08 ^D					
01	43 ^C _{FR} _N			43 ^C _N					

Am 24.12. und 31.12. Verkehr wie an Samstagen falls diese Tage nicht auf einen Sonntag fallen. Gültig ab 23.02.2026
 Einschränkungen hierzu entnehmen Sie bitte der Tagespresse oder unter www.rvv.de

A - E = Fahrwege

N = RVV Nachtbus N21/24

FR = nur freitags

Fahrwege mit Fahrzeit in Minuten

E	D	C	B	A		
○	○	○	○	○	○	Regensburg Hauptbahnhof
○	○	○	○	○	○	Regensburg Franz-Hartl-Straße
1	1	1	1	1	1	1 -Jahnstadion
3	3	3	3	3	3	3 Unterisling
5	5	5	5	5	5	5 Scharmassing
7	7	7	7	7	7	7 Oberhinkofen
9	9	9	9	9	9	9 Piesenkofen Erlerning
9	10	10	10	10	10	10 -Einthaler Weg
10	11	11	11	11	11	11 Obertraubling Mühlenweg
11	12	12	12	12	12	12 -Grundschule
12	13	13	13	13	13	13 -Kirche
13	14	14	14	14	14	14 -Kreuzung Staatsstraße
		15				Abzw. Einthal
		16				Eggfling
		17				Gebelkofen Abzw.
15	17		17	17	17	17 Köfering Waldbreite
16						-Hauptstraße
	19		19	19	19	19 -Sportheim
	20	20	20	20	20	20 -Schloss
	21	21	21	21	21	21 -Linde
	22	22	22	22	22	22 -Gemeindeplatz
	22	22	22	22	22	22 Alteglofsheim A.-Kolping-Str.
18	23	23	23	23	23	23 -Buchenweg
	28					Thalmassing Kirche
	29					-Raiffeisenbank
	33					Gebelkofen Abzw.
	34					Eggfling
	35					Abzw. Einthal
19	24	24	24	24	24	24 Alteglofsheim Am Schlosshof
20	25	25	25	25	25	25 -Ringstraße
26	31	31	31	31	31	31 Hagelstadt Bahnhof
	33	33	33	33	33	33 -Langenerlanger Str.
	36	36	36	36	36	36 Langenerlanger Abzw. Hagelstadt
	37	37	37	37	37	37 -Gasthaus
	38	38	38	38	38	38 -Brücke
	40	40	40	40	40	40 Triftfling
	43	43				Aufhausen Triftflinger Str. (Steig 3)
	44	44				-Abzw. Petzkofen (Steig 2)
	45	45				Petzkofen (Steig 2)
	46	46				-Wendepplatz (Steig 2)
	48					Hellkofen
	42					42 Petzkofen Wendepplatz (Steig 1)
	43					43 -Petzkofen (Steig 1)
	44					44 Aufhausen Abzw. Petzkofen (Steig 1)
	45					45 -Kindergarten
	46					46 -Triftflinger Str. (Steig 1)
	48					48 -Etweg
	49					49 Gansbach
	51					51 Pfakofen Kapelle
	52					52 -Post
	53					53 -Kirche
	57					57 Hagelstadt Bahnhof
	56					Zaitzkofen Kapelle
	59					Unterdeggenbach
	60					Eggmühl Zaitzkofener Str.
	61					-Bahnhof
	62					Walkenstetten
	63					Schierling Spitzwegstraße
	64					-BayWa
	65					-Buchhausener Str.
	66					-Mannsdorfer Str.
	67					-Stifterstraße
	69					-Abzw. Bahnhof
	71					-Rathaus

	Montag - Freitag			Samstag			Sonn-/Feiertag		
05									
06	29 ^E								
07	24 ^B								
08				24					
09	24 ^A			24			24		
10				24					
11	24 ^A			24			24		
12				24					
13	34 ^B			24			24		
14				24					
15	24 ^A			24			24		
16	24 ^A			24					
17	24 ^B			24			24		
18	24 ^A			24					
19	24 ^A			24			24		
20	24			24					
21				24					
22	24			24					
23									
00	09 ^{D FR}			09 ^D					
01	44 ^{C FR N}			44 ^{C N}					

Am 24.12. und 31.12. Verkehr wie an Samstagen falls diese Tage nicht auf einen Sonntag fallen. Gültig ab 23.02.2026
 Einschränkungen hierzu entnehmen Sie bitte der Tagespresse oder unter www.rvv.de

A - E = Fahrwege **N** = RVV Nachtbus N21/24 **FR** = nur freitags

Fahrwege mit Fahrzeit in Minuten

E	D	C	B	A		
○	○	○	○	○	○	Regensburg Hauptbahnhof
○	○	○	○	○	○	Regensburg Jahnstadion
2	2	2	2	2	2	2 Unterisling
4	4	4	4	4	4	4 Scharmassing
6	6	6	6	6	6	6 Oberhinkofen
8	8	8	8	8	8	8 Piesenkofen Erlerning
8	9	9	9	9	9	9 -Einthaler Weg
9	10	10	10	10	10	10 Obertraubling Mühlenweg
10	11	11	11	11	11	11 -Grundschule
11	12	12	12	12	12	12 -Kirche
12	13	13	13	13	13	13 -Kreuzung Staatsstraße
						Abzw. Einthaler
						Eggfing
						Gebelkofen Abzw.
14	16		16	16	16	16 Köfering Waldbreite
15						-Hauptstraße
						18 -Sportheim
18			18	18	18	18 -Schloss
19			19	19	19	19 -Linde
20			20	20	20	20 -Gemeindeplatz
21			21	21	21	21 Alteglofsheim A.-Kolping-Str.
21			21	21	21	21 -Buchenweg
17	22	22	22	22	22	22 Thalmassing Kirche
						-Raiffeisenbank
						Gebelkofen Abzw.
						Eggfing
						Abzw. Einthaler
18	23	23	23	23	23	23 Alteglofsheim Am Schlosshof
19	24	24	24	24	24	24 -Ringstraße
25	30	30	30	30	30	30 Hagelstadt Bahnhof
	32	32	32	32	32	32 -Langenerlanger Str.
	35	35	35	35	35	35 Langenerlanger Abzw. Hagelstadt
	36	36	36	36	36	36 -Gasthaus
	37	37	37	37	37	37 -Brücke
	39	39	39	39	39	39 Triftfing
						42 Aufhausen Triftfing Str. (Steig 3)
						43 -Abzw. Petzkofen (Steig 2)
						44 Petzkofen (Steig 2)
						45 -Wendepplatz (Steig 2)
						47 Hellkofen
						41 Petzkofen Wendepplatz (Steig 1)
						42 -Petzkofen (Steig 1)
						43 Aufhausen Abzw. Petzkofen (Steig 1)
						44 -Kindergarten
						45 -Triftfing Str. (Steig 1)
						47 -Etweg
						48 Gansbach
						50 Pfakofen Kapelle
						51 -Post
						52 -Kirche
						56 Hagelstadt Bahnhof
						55 Zaitzkofen Kapelle
						58 Unterdeggenbach
						59 Eggmühl Zaitzkofener Str.
						60 -Bahnhof
						61 Walkenstetten
						62 Schierling Spitzwegstraße
						63 -BayWa
						64 -Buchhausener Str.
						65 -Mannsdorfer Str.
						66 -Stifterstraße
						68 -Abzw. Bahnhof
						70 -Rathaus

	Montag - Freitag	Samstag	Sonn-/Feiertag
06	31 ^E		
07	26 ^B		
08		26	
09	26 ^A	26	26
10		26	
11	26 ^A	26	26
12		26	
13	36 ^B	26	26
14		26	
15	26 ^A	26	26
16	26 ^A	26	
17	26 ^B	26	26
18	26 ^A	26	
19	26 ^A	26	26
20	26	26	
21		26	
22	26	26	
23			
00	11 ^D FR	11 ^D	
01	46 ^C N	46 ^C N	

Am 24.12. und 31.12. Verkehr wie an Samstagen falls diese Tage nicht auf einen Sonntag fallen. Gültig ab 23.02.2026
Einschränkungen hierzu entnehmen Sie bitte der Tagespresse oder unter www.rvv.de

A-E = Fahrwege **N** = RVV Nachtbus N21/24 **FR** = nur freitags

Fahrwege mit Fahrzeit in Minuten

E	D	C	B	A	
•	•	•	•	•	Regensburg Hauptbahnhof
•	•	•	•	•	Unterisling
•	•	•	•	•	2 Scharmassing
•	•	•	•	•	4 Oberhinkofen
•	•	•	•	•	6 Piesenkofen Erlening
•	•	•	•	•	7 -Einthaler Weg
•	•	•	•	•	8 Obertraubling Mühlenweg
•	•	•	•	•	9 -Grundschule
•	•	•	•	•	10 -Kirche
•	•	•	•	•	11 -Kreuzung Staatsstraße
•	•	•	•	•	Abzw. Einthal
•	•	•	•	•	Eggfing
•	•	•	•	•	Gebelkofen Abzw.
•	•	•	•	•	14 Köfering Waldbreite
•	•	•	•	•	-Hauptstraße
•	•	•	•	•	16 -Sportheim
•	•	•	•	•	17 -Schloss
•	•	•	•	•	18 -Linde
•	•	•	•	•	19 -Gemeindeplatz
•	•	•	•	•	19 Alteglofsheim A.-Kolping-Str.
•	•	•	•	•	20 -Buchenweg
•	•	•	•	•	Thalmassing Kirche
•	•	•	•	•	-Raiffeisenbank
•	•	•	•	•	Gebelkofen Abzw.
•	•	•	•	•	Eggfing
•	•	•	•	•	Abzw. Einthal
•	•	•	•	•	21 Alteglofsheim Am Schlosshof
•	•	•	•	•	22 -Ringstraße
•	•	•	•	•	28 Hagelstadt Bahnhof
•	•	•	•	•	30 -Langenerlinger Str.
•	•	•	•	•	33 Langenerling Abzw. Hagelstadt
•	•	•	•	•	34 -Gasthaus
•	•	•	•	•	35 -Brücke
•	•	•	•	•	37 Triftlfing
•	•	•	•	•	Aufhausen Triftlfinger Str. (Steig 3)
•	•	•	•	•	-Abzw. Petzkofen (Steig 2)
•	•	•	•	•	Petzkofen (Steig 2)
•	•	•	•	•	-Wendeplatz (Steig 2)
•	•	•	•	•	Hellkofen
•	•	•	•	•	39 Petzkofen Wendeplatz (Steig 1)
•	•	•	•	•	40 -Petzkofen (Steig 1)
•	•	•	•	•	41 Aufhausen Abzw. Petzkofen (Steig 1)
•	•	•	•	•	42 -Kindergarten
•	•	•	•	•	43 -Triftlfinger Str. (Steig 1)
•	•	•	•	•	45 -Etzweg
•	•	•	•	•	46 Gansbach
•	•	•	•	•	48 Pfakofen Kapelle
•	•	•	•	•	49 -Post
•	•	•	•	•	50 -Kirche
•	•	•	•	•	54 Hagelstadt Bahnhof
•	•	•	•	•	Zaitzkofen Kapelle
•	•	•	•	•	Unterdeggenbach
•	•	•	•	•	Eggmühl Zaitzkofener Str.
•	•	•	•	•	-Bahnhof
•	•	•	•	•	Walkenstetten
•	•	•	•	•	Schierling Spitzwegstraße
•	•	•	•	•	-BayWa
•	•	•	•	•	-Buchhausener Str.
•	•	•	•	•	-Mannsdorfer Str.
•	•	•	•	•	-Stifterstraße
•	•	•	•	•	-Abzw. Bahnhof
•	•	•	•	•	-Rathaus


Montag - Freitag

10

11

12

13

01 **A**
vF

14

15

16

25 **nFR**

17

18

19

Am 24.12. und 31.12. Verkehr wie an Samstagen falls diese Tage nicht auf einen Sonntag fallen. Einschränkungen hierzu entnehmen Sie bitte der Tagespresse oder unter www.rvv.de

Gültig ab 23.02.2026

A = fährt A

vF = an Schultagen; am ersten Schultag nach den Sommerferien & letzten Schultag vor den Weihnachts-, Oster- und Pfingstferien 1:30 Std. früher; am letzten Schultag vor den Sommerferien 2:40 Std. früher

nFR = nicht freitags

Fahrwege mit Fahrzeit in Minuten

- A**
- 6 • Neutraubling Realschule
 - 9 • 3-Gymnasium
 - 11 • 6-Zwickauer Straße
 - 12 • 8-Harteringer Straße
 - 9 • Obertraubling Realschule
 - 10 • 9-Realsch./Walhallastr.
 - 10 • 10-Abzw. Bahnhof
 - 10 • 10-Kreuzung Staatsstraße
 - 13 • 13-Abzw. Einthal
 - 14 • 14-Egglfing
 - 15 • 15-Gebelkofen Abzw.
 - 23 • Thalmassing Abzw. Neuhaus
 - 24 • Thalmassing Stadtberg
 - 25 • -Wolkeringer Straße
 - 27 • -Raiffeisenbank (Steig 1)
 - 29 • -Kirche (Steig 1)
 - 31 • -Kindergarten
 - 32 • -Am Mühlfeld
 - 16 • 16-Kirche (Steig 2)
 - 17 • 17-Raiffeisenbank (Steig 2)
 - 19 • 19-Luckenpaint
 - 21 • 21-Obersanding
 - 22 • 22-Untersanding Ortsmitte
 - 34 • 34-Neueglofsheim
 - 32 • 32-Hagelstadt Siedlung
 - 33 • 33-Friedhof
 - 34 • 34-Gailsbach
 - 37 • 37-Pfakofen Kapelle
 - 38 • 38-Post
 - 39 • 39-Kirche
 - 40 • 40-Rogging Kreuzung
 - 41 • 41-Abzw. Zaitzkofen
 - 44 • 44-Inkofen Abzw. Pinkofen
 - 46 • 46-Pinkofen
 - 55 • 55-Upfkofen
 - 58 • 58-Inkofen


Montag - Freitag

10

11

12

13

01^{vF}

14

15

Am 24.12. und 31.12. Verkehr wie an Samstagen falls diese Tage nicht auf einen Sonntag fallen. Einschränkungen hierzu entnehmen Gültig ab 23.02.2026
 Sie bitte der Tagespresse oder unter www.rvv.de

vF = an Schultagen; am ersten Schultag nach den Sommerferien & letzten Schultag vor den Weihnachts-, Oster- und Pfingstferien 1:30 Std. früher; am letzten Schultag vor den Sommerferien 2:40 Std. früher

Fahrwege mit Fahrzeit in Minuten

- ● Neutraubling Realschule
- 6 -Gymnasium
- 9 -Zwickauer Straße
- 11 -Hartinger Straße
- 12 Obertraubling Realschule
- 15 -Abzw. Bahnhof
- 16 -Kreuzung Staatsstraße
- 18 Abzw. Einthal
- 19 Egglfing
- 25 Thalmassing Raiffeisenbank
- 27 Luckenpaint
- 29 Obersanding
- 30 Untersanding Ortsmitte
- 39 Hagelstadt Langenerlinger Str.
- 42 Langenerling Abzw. Hagelstadt
- 43 -Gasthaus
- 44 -Brücke
- 47 Triftlfing


Montag - Freitag

10

11

12

13

07^A_{vF}

14

15

16

28^{nFR}

17

18

19

Am 24.12. und 31.12. Verkehr wie an Samstagen falls diese Tage nicht auf einen Sonntag fallen. Einschränkungen hierzu entnehmen Sie bitte der Tagespresse oder unter www.rvv.de

Gültig ab 23.02.2026

A = fährt A

vF = an Schultagen; am ersten Schultag nach den Sommerferien & letzten Schultag vor den Weihnachts-, Oster- und Pfingstferien 1:30 Std. früher; am letzten Schultag vor den Sommerferien 2:40 Std. früher

nFR = nicht freitags

Fahrwege mit Fahrzeit in Minuten

A

Neutraubling Realschule

Neutraubling Gymnasium

3 -Zwickauer Straße

5 -Harter Straße

6 Obertraubling Realschule

6 -Realsch./Walhallastr.

7 -Abzw. Bahnhof

7 -Kreuzung Staatsstraße

10 Abzw. Einthal

11 Eggling

12 Gebelkofen Abzw.

17 Thalmassing Abzw. Neuhaus

18 Thalmassing Stadtberg

19 -Wolkeringer Straße

21 -Raiffeisenbank (Steig 1)

23 -Kirche (Steig 1)

25 -Kindergarten

26 -Am Mühlfeld

13 -Kirche (Steig 2)

14 -Raiffeisenbank (Steig 2)

16 Luckenpaint

18 Obersanding

19 Untersanding Ortsmitte

28 Neuglofsheim

29 Hagelstadt Siedlung

30 -Friedhof

31 Gailsbach

34 Pfakofen Kapelle

35 -Post

36 -Kirche

37 Rogging Kreuzung

38 -Abzw. Zaitzkofen

41 Inkofen Abzw. Pinkofen

43 Pinkofen

52 Upfkofen

55 Inkofen


Montag - Freitag

10

11

12

13

07^{vF}

14

15

Am 24.12. und 31.12. Verkehr wie an Samstagen falls diese Tage nicht auf einen Sonntag fallen. Einschränkungen hierzu entnehmen Gültig ab 23.02.2026
 Sie bitte der Tagespresse oder unter www.rvv.de

vF = an Schultagen; am ersten Schultag nach den Sommerferien & letzten Schultag vor den Weihnachts-, Oster- und Pfingstferien 1:30 Std. früher; am letzten Schultag vor den Sommerferien 2:40 Std. früher

Fahrwege mit Fahrzeit in Minuten

- Neutraubling Realschule
- ▶ ● Neutraubling Gymnasium
- 3 -Zwickauer Straße
- 5 -Harter Straße
- 6 Obertraubling Realschule
- 9 -Abzw. Bahnhof
- 10 -Kreuzung Staatsstraße
- 12 Abzw. Einthal
- 13 Egglfing
- 19 Thalmassing Raiffeisenbank
- 21 Luckenpaint
- 23 Obersanding
- 24 Untersanding Ortsmitte
- 33 Hagelstadt Langenerlinger Str.
- 36 Langenerling Abzw. Hagelstadt
- 37 -Gasthaus
- 38 -Brücke
- 41 Triftlfing


Montag - Freitag

11												
12												
13	10 ^A _{vF}	10 ^B _{vF}										
14												
15	15 ^{FR}											
16	31 ^{nFR}											
17												
18												

Am 24.12. und 31.12. Verkehr wie an Samstagen falls diese Tage nicht auf einen Sonntag fallen. Einschränkungen hierzu Gültig ab 23.02.2026 entnehmen Sie bitte der Tagespresse oder unter www.rvv.de

A - B = Fahrwege

vF = an Schultagen; am ersten Schultag nach den Sommerferien & letzten Schultag vor den Weihnachts-, Oster- und Pfingstferien 1:30 Std. früher; am letzten Schultag vor den Sommerferien 2:40 Std. früher

nFR = nicht freitags

FR = nur freitags

Fahrwege mit Fahrzeit in Minuten

B	A	
•	•	Neutraubling Realschule
•	•	Neutraubling Zwickauer Straße
•	•	2 -Harterger Straße
•	•	3 Obertraubling Realschule (Steig 5)
•	•	3 -Realschule (Steig 6)
•	•	3 -Realsch./Walhallastr.
•	•	6 4 -Abzw. Bahnhof
•	•	7 4 -Kreuzung Staatsstraße
•	•	9 7 Abzw. Einthal
•	•	10 8 Eggfling
•	•	9 Gebelkofen Abzw.
•	•	14 Thalmassing Abzw. Neuhaus
•	•	15 Thalmassing Stadtberg
•	•	16 -Wolkeringer Straße
•	•	18 -Raiffeisenbank (Steig 1)
•	•	20 -Kirche (Steig 1)
•	•	22 -Kindergarten
•	•	23 -Am Mühlfeld
•	•	10 -Kirche (Steig 2)
•	•	16 11 -Raiffeisenbank (Steig 2)
•	•	18 13 Luckenpau
•	•	20 15 Obersanding
•	•	21 16 Untersanding Ortsmitte
•	•	25 Neueglofsheim
•	•	30 Hagelstadt Langenerlinger Str.
•	•	26 -Siedlung
•	•	27 -Friedhof
•	•	28 Gailsbach
•	•	33 Langenerling Abzw. Hagelstadt
•	•	34 -Gasthaus
•	•	35 -Brücke
•	•	38 Triftlfling
•	•	31 Pfakofen Kapelle
•	•	32 -Post
•	•	33 -Kirche
•	•	34 Rogging Kreuzung
•	•	35 -Abzw. Zaitzkofen
•	•	38 Inkofen Abzw. Pinkofen
•	•	40 Pinkofen
•	•	49 Upfkofen
•	•	52 Inkofen


Montag - Freitag

11

12

13

14

15

16

17

18

12^A_{vF}12^B_{vF}17^{FR}33^{nFR}

Am 24.12. und 31.12. Verkehr wie an Samstagen falls diese Tage nicht auf einen Sonntag fallen. Einschränkungen hierzu Gültig ab 23.02.2026 entnehmen Sie bitte der Tagespresse oder unter www.rvv.de

A - B = Fahrwege

vF = an Schultagen; am ersten Schultag nach den Sommerferien & letzten Schultag vor den Weihnachts-, Oster- und Pfingstferien 1:30 Std. früher; am letzten Schultag vor den Sommerferien 2:40 Std. früher

nFR = nicht freitags

FR = nur freitags

Fahrwege mit Fahrzeit in Minuten

B	A	
1	1	Neutraubling Realschule
		Neutraubling Hartinger Straße
		Obertraubling Realschule (Steig 5)
		-Realschule (Steig 6)
		1 -Realsch./Walhallastr.
	4	2 -Abzw. Bahnhof
	5	2 -Kreuzung Staatsstraße
	7	5 Abzw. Einthal
	8	6 Egglfing
		7 Gebelkofen Abzw.
12		Thalmassing Abzw. Neuhaus
13		Thalmassing Stadtberg
14		-Wolkeringer Straße
16		-Raiffeisenbank (Steig 1)
18		-Kirche (Steig 1)
20		-Kindergarten
21		-Am Mühlfeld
		8 -Kirche (Steig 2)
14		9 -Raiffeisenbank (Steig 2)
16		11 Luckenpant
18		13 Obersanding
19		14 Untersanding Ortsmitte
23		Neueglofsheim
		Hagelstadt Langenerlinger Str.
28		24 -Siedlung
		25 -Friedhof
		26 Gailsbach
31		Langenerling Abzw. Hagelstadt
32		-Gasthaus
33		-Brücke
36		Triftlfing
		29 Pfakofen Kapelle
		30 -Post
		31 -Kirche
		32 Rogging Kreuzung
		33 -Abzw. Zaitzkofen
		36 Inkofen Abzw. Pinkofen
		38 Pinkofen
		47 Upfkofen
		50 Inkofen

RVV

21

H

Scharmassing

► Oberhinkofen ► Köfering ► Alteglofsheim ► Petzkofen

Wendeplatz

	Montag - Freitag				Samstag				Sonn-/Feiertag			
06	33 ^E											
07	28 ^B											
08					28							
09	28 ^A				28				28			
10					28							
11	28 ^A				28				28			
12					28							
13	38 ^B				28				28			
14					28							
15	28 ^A				28				28			
16	28 ^A				28							
17	28 ^B				28				28			
18	28 ^A				28							
19	28 ^A				28				28			
20	28				28							
21					28							
22	28				28							
23												
00	13 ^D FR				13 ^D							
01	48 ^C FR N				48 ^C N							

Am 24.12. und 31.12. Verkehr wie an Samstagen falls diese Tage nicht auf einen Sonntag fallen.

Einschränkungen hierzu entnehmen Sie bitte der Tagespresse oder unter www.rvv.de

Gültig ab 23.02.2026

A - E = Fahrwege

N = RVV Nachtbus N21/24

FR = nur freitags

Fahrwege mit Fahrzeit in Minuten

E	D	C	B	A	
2	2	2	2	2	2
4	4	4	4	4	4
4	5	5	5	5	5
5	6	6	6	6	6
6	7	7	7	7	7
7	8	8	8	8	8
8	9	9	9	9	9
		10			
		11			
		12			
10	12		12	12	12
11					
	14		14	14	14
	15		15	15	15
	16		16	16	16
	17		17	17	17
	17		17	17	17
13	18		18	18	18
	23				
	24				
	28				
	29				
	30				
14		19	19	19	19
15		20	20	20	20
21		26	26	26	26
		28	28	28	28
		31	31	31	31
		32	32	32	32
		33	33	33	33
		35	35	35	35
		38	38	38	38
		39	39	39	39
		40	40	40	40
		41	41	41	41
		43			
		37			
		38			
		39			
		40			
		41			
		43			
		44			
		46			
		47			
29					
		51			
		54			
		55			
		56			
		57			
		58			
		59			
		60			
		61			
		62			
		64			
		66			

Regensburg Hauptbahnhof

Scharmassing

2 Oberhinkofen

4 Piesenkofen Erlening

5 -Einthaler Weg

6 Obertraubling Mühlenweg

7 -Grundschule

8 -Kirche

9 -Kreuzung Staatsstraße

Abzw. Einthal

Eggfling

Gebelkofen Abzw.

12 Köfering Waldbreite

-Hauptstraße

14 -Sportheim

15 -Schloss

16 -Linde

17 -Gemeindeplatz

17 Alteglofsheim A.-Kolping-Str.

18 -Buchenweg

Thalmassing Kirche

-Raiffeisenbank

Gebelkofen Abzw.

Eggfling

Abzw. Einthal

19 Alteglofsheim Am Schlosshof

20 -Ringstraße

26 Hagelstadt Bahnhof

28 -Langenerlinger Str.

31 Langenerling Abzw. Hagelstadt

32 -Gasthaus

33 -Brücke

35 Triftfling

Aufhausen Triftflinger Str. (Steig 3)

-Abzw. Petzkofen (Steig 2)

Petzkofen (Steig 2)

-Wendeplatz (Steig 2)

Hellkofen

37 Petzkofen Wendeplatz (Steig 1)

38 -Petzkofen (Steig 1)

39 Aufhausen Abzw. Petzkofen (Steig 1)

40 -Kindergarten

41 -Triftflinger Str. (Steig 1)

43 -Etzweg

44 Gansbach

46 Pfakofen Kapelle

47 -Post

48 -Kirche

52 Hagelstadt Bahnhof

Zaitzkofen Kapelle

Unterdeggenbach

Eggmühl Zaitzkofener Str.

-Bahnhof

Walkenstetten

Schierling Spitzwegstraße

-BayWa

-Buchhausener Str.

-Mannsdorfer Str.

-Stifterstraße

-Abzw. Bahnhof

-Rathaus

RVV

21

H

Oberhinkofen Steig 2

Köfering

Alteglöfsheim

Petzkofen Wendeplatz

	Montag - Freitag	Samstag	Sonn-/Feiertag
06	35 ^E		
07	30 ^B		
08		30	
09	30 ^A	30	30
10		30	
11	30 ^A	30	30
12		30	
13	40 ^B	30	30
14		30	
15	30 ^A	30	30
16	30 ^A	30	
17	30 ^B	30	30
18	30 ^A	30	
19	30 ^A	30	30
20	30	30	
21		30	
22	30	30	
23			
00	15 ^D FR	15 ^D	
01	50 ^C N	50 ^C N	

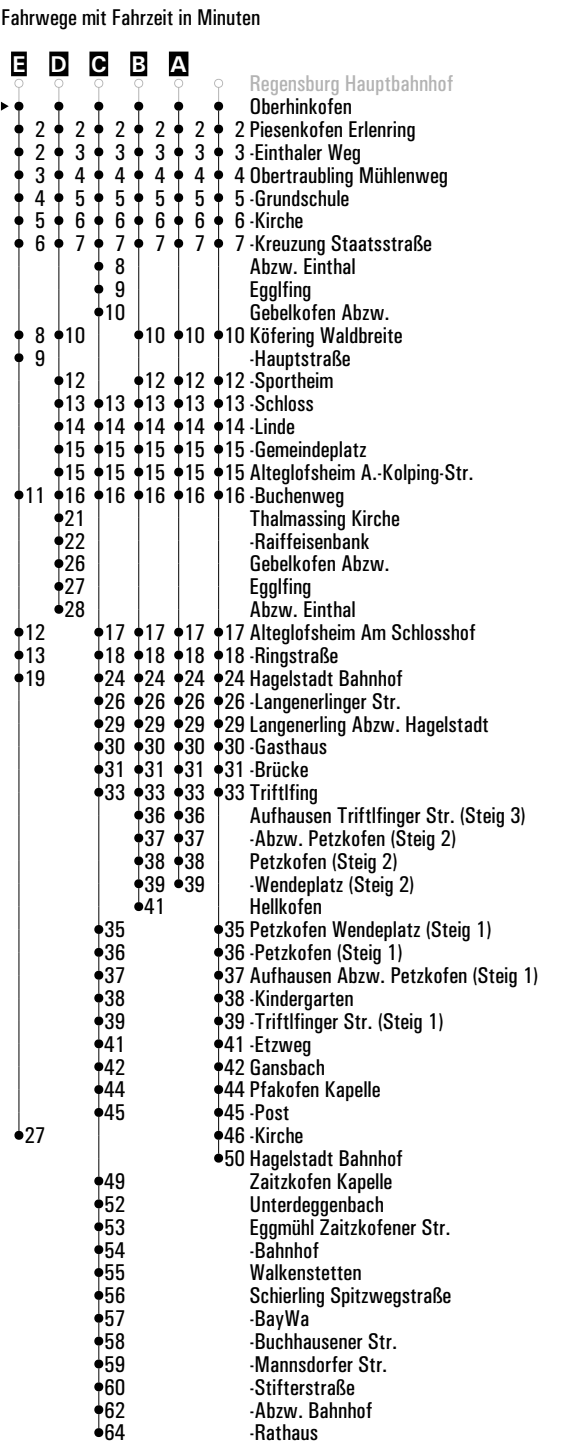
Am 24.12. und 31.12. Verkehr wie an Samstagen falls diese Tage nicht auf einen Sonntag fallen.
Einschränkungen hierzu entnehmen Sie bitte der Tagespresse oder unter www.rvv.de

Gültig ab 23.02.2026

A - E = Fahrwege

N = RVV Nachtbus N21/24

FR = nur freitags



RVV

21

H

Piesenkofen Erlerning

► Köfering

► Alteglofsheim

► Petzkofen Wendeplatz

	Montag - Freitag	Samstag	Sonn-/Feiertag
06	37 ^E		
07	32 ^B		
08		32	
09	32 ^A	32	32
10		32	
11	32 ^A	32	32
12		32	
13	42 ^B	32	32
14		32	
15	32 ^A	32	32
16	32 ^A	32	
17	32 ^B	32	32
18	32 ^A	32	
19	32 ^A	32	32
20	32	32	
21		32	
22	32	32	
23			
00	17 ^D FR	17 ^D	
01	52 ^C N	52 ^C N	

Am 24.12. und 31.12. Verkehr wie an Samstagen falls diese Tage nicht auf einen Sonntag fallen.
Einschränkungen hierzu entnehmen Sie bitte der Tagespresse oder unter www.rvv.de

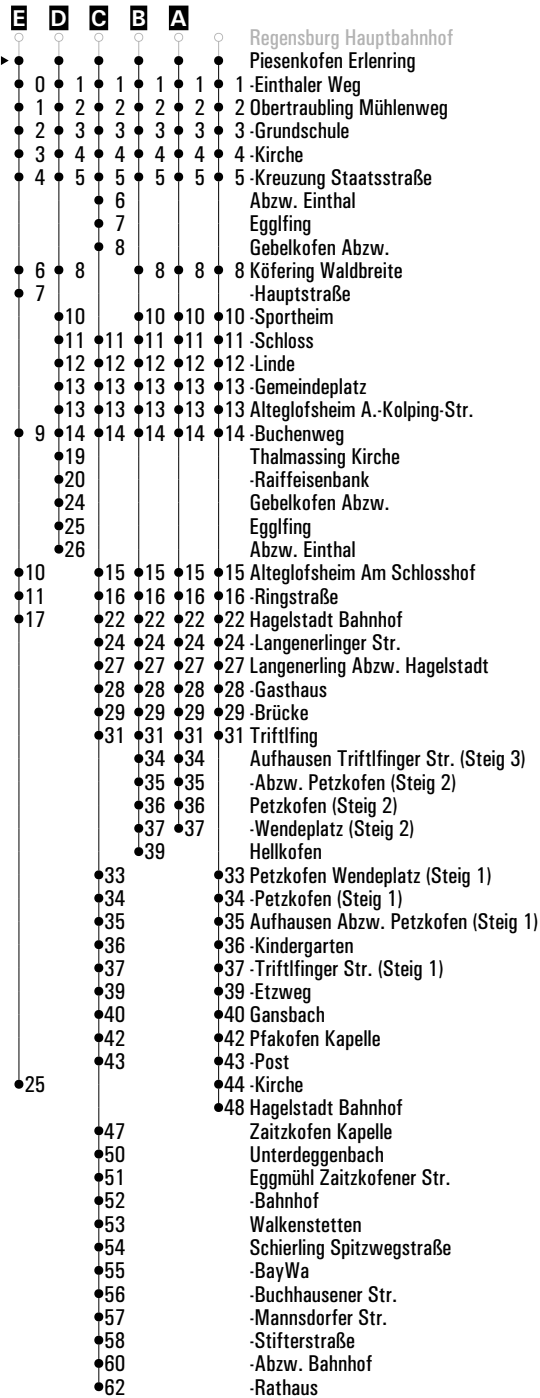
Gültig ab 23.02.2026

A - E = Fahrwege

N = RVV Nachtbus N21/24

FR = nur freitags

Fahrwege mit Fahrzeit in Minuten



	Montag - Freitag	Samstag	Sonn-/Feiertag
06	37 ^E		
07	33 ^B		
08		33	
09	33 ^A	33	33
10		33	
11	33 ^A	33	33
12		33	
13	43 ^B	33	33
14		33	
15	33 ^A	33	33
16	33 ^A	33	
17	33 ^B	33	33
18	33 ^A	33	
19	33 ^A	33	33
20	33	33	
21		33	
22	33	33	
23			
00	18 ^D FR	18 ^D	
01	53 ^C FR N	53 ^C N	

Am 24.12. und 31.12. Verkehr wie an Samstagen falls diese Tage nicht auf einen Sonntag fallen.
Einschränkungen hierzu entnehmen Sie bitte der Tagespresse oder unter www.rvv.de

Gültig ab 23.02.2026

A-E = Fahrwege

N = RVV Nachtbus N21/24

FR = nur freitags

Fahrwege mit Fahrzeit in Minuten

E	D	C	B	A	
1	1	1	1	1	1 Regensburg Hauptbahnhof
2	2	2	2	2	2 Piesenkofen Einthaler Weg
3	3	3	3	3	3 Obertraubling Mühlenweg
4	4	4	4	4	4 -Grundschule
					5 -Kirche
					6 -Kreuzung Staatsstraße
					7 Abzw. Einthal
					8 Eggfing
					9 Gebelkofen Abzw.
					10 Köfering Waldbreite
					11 -Hauptstraße
					12 -Sportheim
					13 -Schloss
					14 -Linde
					15 -Gemeindeplatz
					16 Alteglofsheim A.-Kolping-Str.
					17 -Buchenweg
					18 Thalmassing Kirche
					19 -Raiffeisenbank
					20 Gebelkofen Abzw.
					21 Eggfing
					22 Abzw. Einthal
					23 Alteglofsheim Am Schlosshof
					24 -Ringstraße
					25 Hagelstadt Bahnhof
					26 -Langenerlanger Str.
					27 -Gasthaus
					28 -Brücke
					29 Triftlfing
					30 Aufhausen Triftlfinger Str. (Steig 3)
					31 -Abzw. Petzkofen (Steig 2)
					32 Petzkofen (Steig 2)
					33 -Wendeplatz (Steig 2)
					34 Hellkofen
					35 Petzkofen Wendeplatz (Steig 1)
					36 -Petzkofen (Steig 1)
					37 Aufhausen Abzw. Petzkofen (Steig 1)
					38 -Kindergarten
					39 -Triftlfinger Str. (Steig 1)
					40 -Eitzweg
					41 Gansbach
					42 Pfakofen Kapelle
					43 -Post
					44 -Kirche
					45 Hagelstadt Bahnhof
					46 Zaitzkofen Kapelle
					47 Unterdeggenbach
					48 Eggmühl Zaitzkofener Str.
					49 -Bahnhof
					50 Walkenstetten
					51 Schierling Spitzwegstraße
					52 -BayWa
					53 -Buchhausener Str.
					54 -Mannsdorfer Str.
					55 -Stifterstraße
					56 -Abzw. Bahnhof
					57 -Rathaus
					58
					59
					60
					61


Montag - Freitag

11

12

13

12^{VF}13^A
VF

14

15

Am 24.12. und 31.12. Verkehr wie an Samstagen falls diese Tage nicht auf einen Sonntag fallen. Einschränkungen hierzu entnehmen Sie bitte der Tagespresse oder unter www.rvv.de

Gültig ab 23.02.2026

A = fährt A

VF = an Schultagen; am ersten Schultag nach den Sommerferien & letzten Schultag vor den Weihnachts-, Oster- und Pfingstferien 1:30 Std. früher; am letzten Schultag vor den Sommerferien 2:40 Std. früher

Fahrwege mit Fahrzeit in Minuten

A

Neutraubling Realschule

• Obertraubling Realschule

• 3 -Abzw. Bahnhof

• 4 -Kreuzung Staatsstraße

• 6 Köfering Waldbreite

• 7 -Hauptstraße

• 11 Alteglofsheim A.-Kolping-Str.

• 12 -Buchenweg

• 11 Thalmassing Abzw. Neuhaus

• 12 Thalmassing Stadtberg

• 13 -Wolkeringer Straße

• 15 -Raiffeisenbank

• 17 -Kirche

• 19 -Kindergarten

• 20 -Am Mühlfeld

• 22 Neuglofsheim

• 13 Alteglofsheim Am Schlosshof

• 14 -Ringstraße

• 24 Langenerling Abzw. Hagelstadt

• 25 -Gasthaus

• 26 -Brücke

• 28 Triftlfling

• 30 Hellkofen

• 32 Petzkofen Wendeplatz

• 33 -Petzkofen

• 34 Aufhausen Abzw. Petzkofen

• 35 -Kindergarten

• 36 -Triftlfinger Str.

• 38 -Etzweg

• 39 Gansbach

• 41 Pfakofen Kapelle

• 42 -Post

• 43 -Kirche


Montag - Freitag

10

11

12

13

13^{vF}

14

15

Am 24.12. und 31.12. Verkehr wie an Samstagen falls diese Tage nicht auf einen Sonntag fallen. Einschränkungen hierzu entnehmen Gültig ab 23.02.2026
 Sie bitte der Tagespresse oder unter www.rvv.de

vF = an Schultagen; am ersten Schultag nach den Sommerferien & letzten Schultag vor den Weihnachts-, Oster- und Pfingstferien 1:30 Std. früher; am letzten Schultag vor den Sommerferien 2:40 Std. früher

Fahrwege mit Fahrzeit in Minuten

- Neutraubling Realschule
- ● Obertraubling Realschule
- 3 -Abzw. Bahnhof
- 4 -Kreuzung Staatsstraße
- 6 Abzw. Einthal
- 7 Egglfing
- 13 Thalmassing Raiffeisenbank
- 15 Luckenpaint
- 17 Obersanding
- 18 Untersanding Ortsmitte
- 27 Hagelstadt Langenerlinger Str.
- 30 Langenerling Abzw. Hagelstadt
- 31 -Gasthaus
- 32 -Brücke
- 35 Triftlfing


Montag - Freitag

11

12

13

14

15 18^{FR}16 34^{nFR}

17

18

19

20

 Am 24.12. und 31.12. Verkehr wie an Samstagen falls diese Tage nicht auf einen Sonntag fallen. Einschränkungen hierzu entnehmen Sie bitte der Tagespresse oder unter www.rvv.de

Gültig ab 23.02.2026

nFR = nicht freitags

FR = nur freitags

Fahrwege mit Fahrzeit in Minuten

- Neutraubling Realschule
- ● Obertraubling Realsch./Walhallastr.
- 1 -Abzw. Bahnhof
- 1 -Kreuzung Staatsstraße
- 4 Abzw. Einthal
- 5 Eggfing
- 6 Gebelkofen Abzw.
- 7 Thalmassing Kirche
- 8 -Raiffeisenbank
- 10 Luckenpaint
- 12 Obersanding
- 13 Untersanding Ortsmitte
- 23 Hagelstadt Siedlung
- 24 -Friedhof
- 25 Gailsbach
- 28 Pfakofen Kapelle
- 29 -Post
- 30 -Kirche
- 31 Rogging Kreuzung
- 32 -Abzw. Zaitzkofen
- 35 Inkofen Abzw. Pinkofen
- 37 Pinkofen
- 46 Upfkofen
- 49 Inkofen


Montag - Freitag

11

12

13

14

15

16

17

18

15

A

vF

16

B

vF

19

FR

35

nFR

Am 24.12. und 31.12. Verkehr wie an Samstagen falls diese Tage nicht auf einen Sonntag fallen. Einschränkungen hierzu entnehmen Sie bitte der Tagespresse oder unter www.rvv.de Gültig ab 23.02.2026

A - B = Fahrwege

vF = an Schultagen; am ersten Schultag nach den Sommerferien & letzten Schultag vor den Weihnachts-, Oster- und Pfingstferien 1:30 Std. früher; am letzten Schultag vor den Sommerferien 2:40 Std. früher

nFR = nicht freitags

FR = nur freitags

Fahrwege mit Fahrzeit in Minuten

B	A	
1	1	Neutraubling Realschule
3	0	Obertraubling Abzw. Bahnhof
4	3	-Kreuzung Staatsstraße
	4	Abzw. Einthal
	5	Eggling
	6	Gebelkofen Abzw.
	7	Köfering Waldbreite
	8	-Hauptstraße
	9	Alteglofsheim A.-Kolping-Str.
	10	-Buchenweg
	11	6 Thalmassing Kirche
	12	7 -Raiffeisenbank
	13	9 Luckenpaint
	14	11 Obersanding
	15	12 Untersanding Ortsmitte
	16	Alteglofsheim Am Schlosshof
	17	-Ringstraße
	18	Hagelstadt Langenerlanger Str.
	19	22 -Siedlung
	20	23 -Friedhof
	21	24 Gailsbach
	22	Langenerling Abzw. Hagelstadt
	23	-Gasthaus
	24	-Brücke
	25	Triftling
	26	Hellkofen
	27	Petzkofen Wendeplatz
	28	-Petzkofen
	29	Aufhausen Abzw. Petzkofen
	30	-Kindergarten
	31	-Triftlfinger Str.
	32	-Etweg
	33	Gansbach
	34	27 Pfakofen Kapelle
	35	28 -Post
	36	29 -Kirche
	37	30 Rogging Kreuzung
	38	31 -Abzw. Zaitzkofen
	39	34 Inkofen Abzw. Pinkofen
	40	36 Pinkofen
	41	45 Upfkofen
	42	48 Inkofen

RVV

21

H

Obertraubling Mühlenweg

► Köfering

► Alteglofsheim

► Petzkofen Wendeplatz

	Montag - Freitag				Samstag				Sonn-/Feiertag			
06	38 ^E											
07	34 ^B											
08					34							
09	34 ^A				34				34			
10					34							
11	34 ^A				34				34			
12					34							
13	44 ^B				34				34			
14					34							
15	34 ^A				34				34			
16	34 ^A				34							
17	34 ^B				34				34			
18	34 ^A				34							
19	34 ^A				34				34			
20	34				34							
21					34							
22	34				34							
23												
00	19 ^D FR				19 ^D							
01	54 ^C FR				54 ^C N							

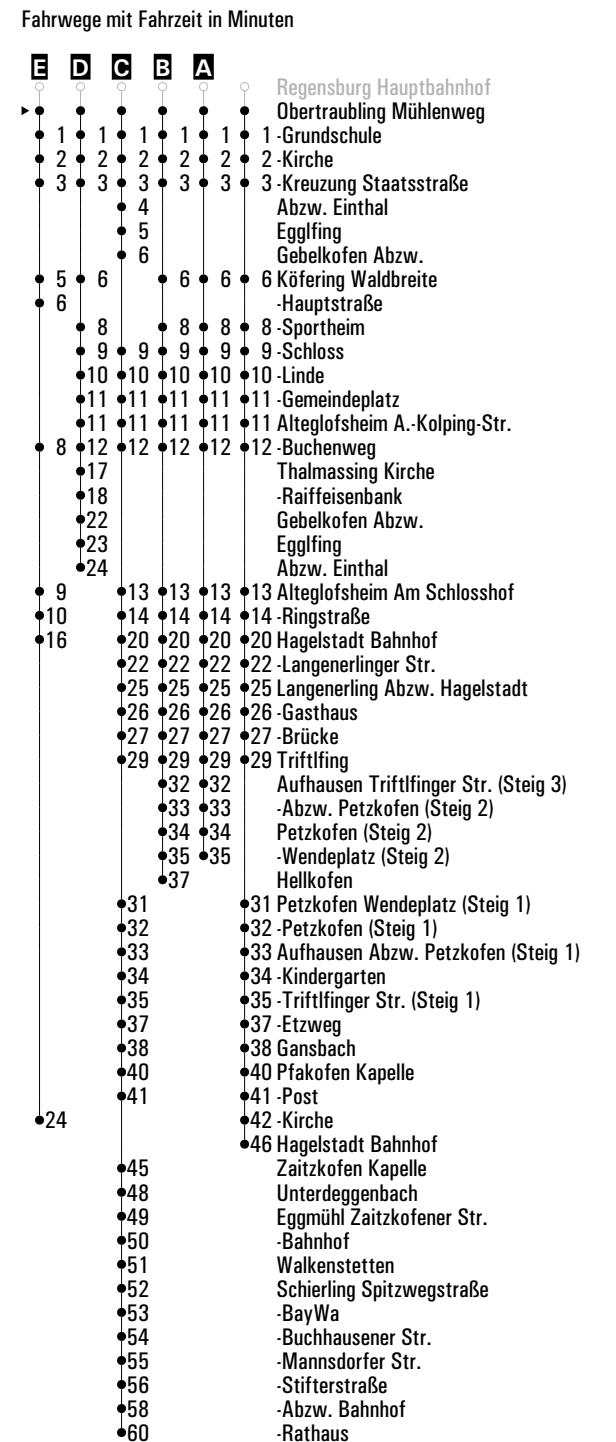
Am 24.12. und 31.12. Verkehr wie an Samstagen falls diese Tage nicht auf einen Sonntag fallen.
Einschränkungen hierzu entnehmen Sie bitte der Tagespresse oder unter www.rvv.de

Gültig ab 23.02.2026

A - E = Fahrwege

N = RVV Nachtbus N21/24

FR = nur freitags



RVV

21

H

Obertraubling Grundschule

► Köfering ► Alteglofsheim ► Petzkofen Wendeplatz

	Montag - Freitag	Samstag	Sonn-/Feiertag
06	39 ^E		
07	35 ^B		
08		35	
09	35 ^A	35	35
10		35	
11	35 ^A	35	35
12		35	
13	45 ^B	35	35
14		35	
15	35 ^A	35	35
16	35 ^A	35	
17	35 ^B	35	35
18	35 ^A	35	
19	35 ^A	35	35
20	35	35	
21		35	
22	35	35	
23			
00	20 ^D FR	20 ^D	
01	55 ^C FR N	55 ^C N	

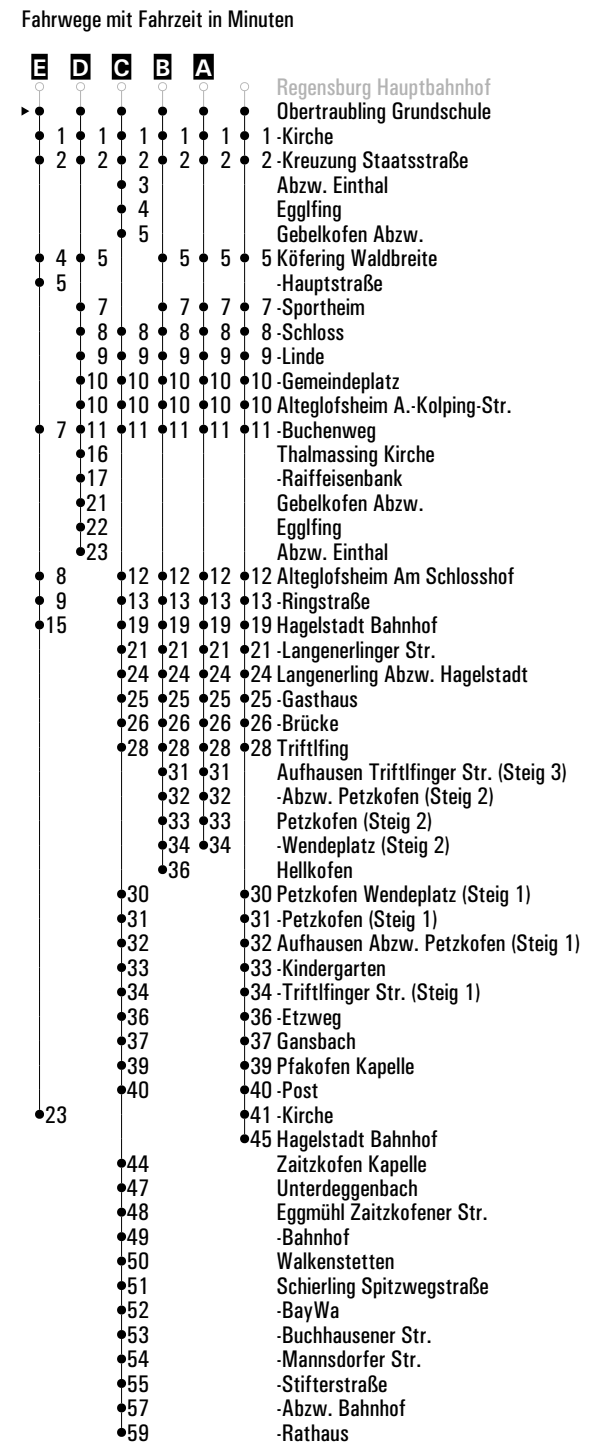
Am 24.12. und 31.12. Verkehr wie an Samstagen falls diese Tage nicht auf einen Sonntag fallen.
Einschränkungen hierzu entnehmen Sie bitte der Tagespresse oder unter www.rvv.de

Gültig ab 23.02.2026

A - E = Fahrwege

N = RVV Nachtbus N21/24

FR = nur freitags



RVV

21

H

Obertraubling Kirche

► Köfering

► Alteglofsheim

► Petzkofen Wendeplatz

	Montag - Freitag				Samstag				Sonn-/Feiertag			
06	40 ^E											
07	36 ^B											
08					36							
09	36 ^A				36				36			
10					36							
11	36 ^A				36				36			
12					36							
13	46 ^B				36				36			
14					36							
15	36 ^A				36				36			
16	36 ^A				36							
17	36 ^B				36				36			
18	36 ^A				36							
19	36 ^A				36				36			
20	36				36							
21					36							
22	36				36							
23												
00	21 ^D FR				21 ^D							
01	56 ^C FR N				56 ^C N							

Am 24.12. und 31.12. Verkehr wie an Samstagen falls diese Tage nicht auf einen Sonntag fallen.

Einschränkungen hierzu entnehmen Sie bitte der Tagespresse oder unter www.rvv.de

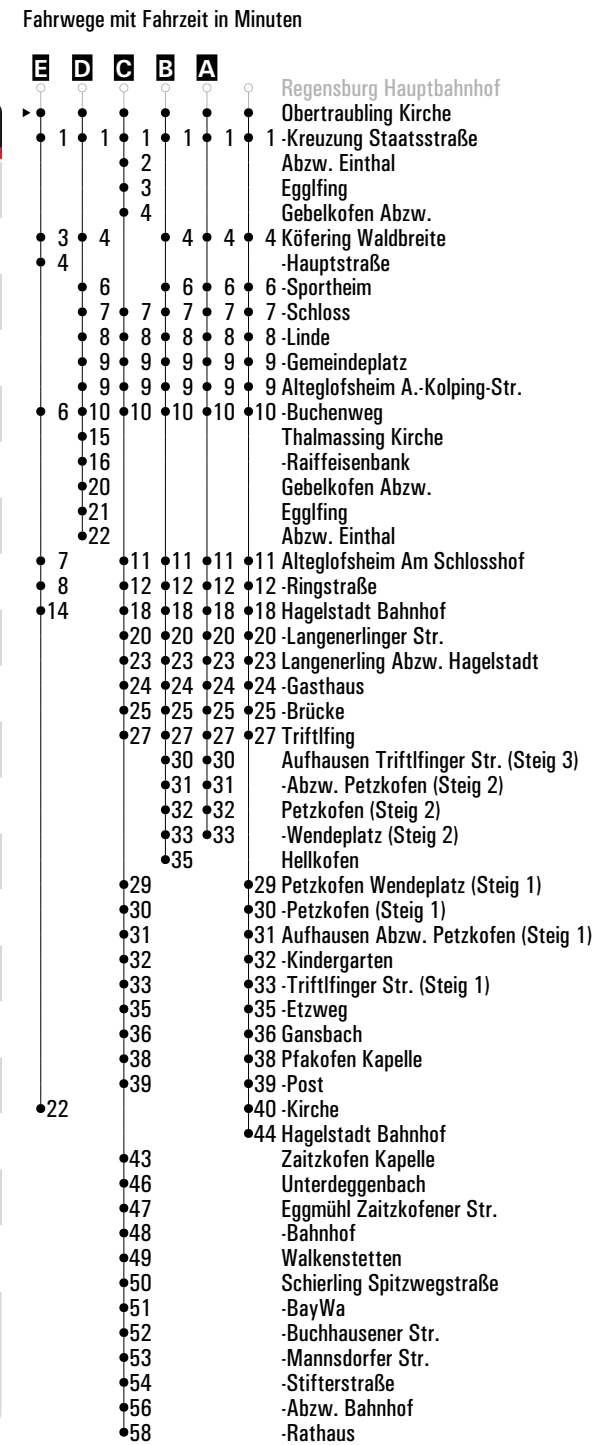
Mo.-Fr. ab ca. 20:00 Uhr sowie samstags und sonn-/feiertags ganztägig sind die Linien 21 und 24 kombiniert und fahren als Linie 21/24 im Ringverkehr von Regensburg über Alteglofsheim - Aufhausen - Pfakofen wieder zurück nach Regensburg.

Gültig ab 23.02.2026

A-E = Fahrwege

N = RVV Nachtbus N21/24

FR = nur freitags



RVV

21

H

Obertraubling Kreuzung Staatsstr. Steig 2

► Köfering ► Alteglofsheim ► Petzkofen Wendeplatz

	Montag - Freitag				Samstag				Sonn-/Feiertag			
06	41 ^F											
07	37 ^B											
08					37							
09	37 ^A				37				37			
10					37							
11	37 ^A				37				37			
12					37							
13	16 ^G _{VF}	17 ^H _{VF}	47 ^B		37				37			
14					37							
15	19 ^C _{FR}	37 ^A			37				37			
16	35 ^C _{nFR}	37 ^A			37							
17	37 ^B				37				37			
18	37 ^A				37							
19	37 ^A				37				37			
20	37				37							
21					37							
22	37				37							
23												
00	22 ^E _{FR}				22 ^E							
01	57 ^D _N				57 ^D _N							

Am 24.12. und 31.12. Verkehr wie an Samstagen falls diese Tage nicht auf einen Sonntag fallen.

Einschränkungen hierzu entnehmen Sie bitte der Tagespresse oder unter www.rvv.de

Gültig ab 23.02.2026

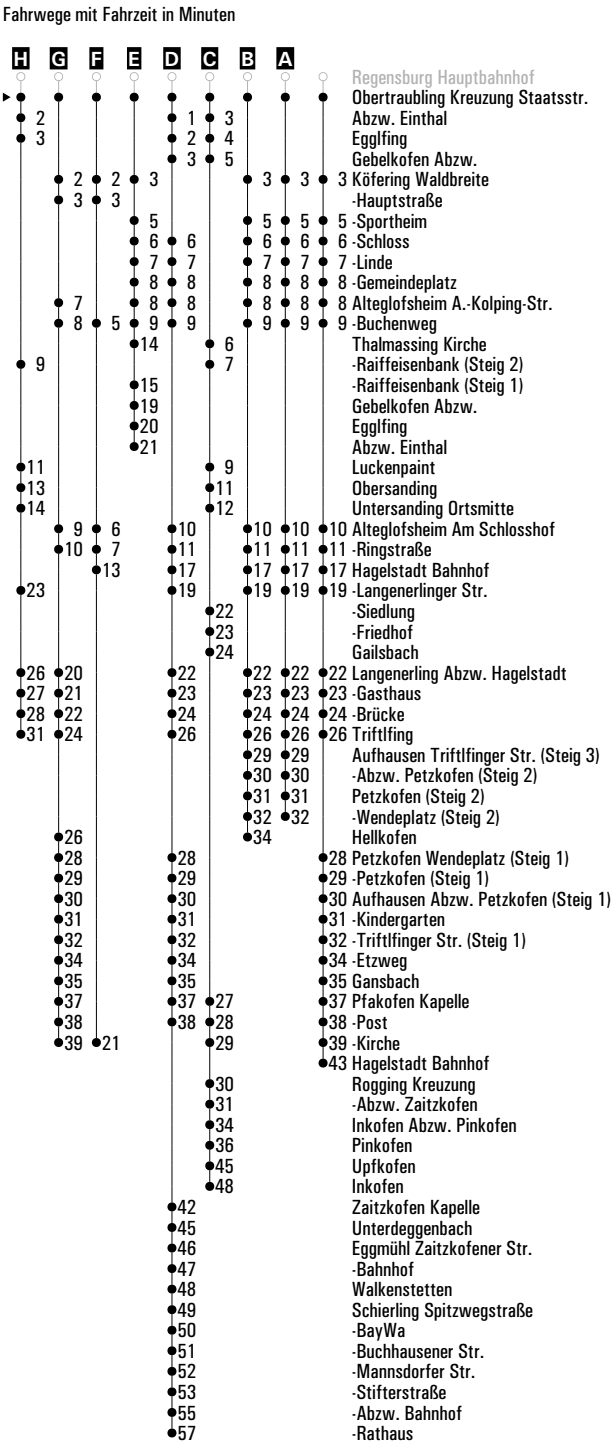
A - H = Fahrwege

N = RVV Nachtbus N21/24

VF = an Schultagen; am ersten Schultag nach den Sommerferien & letzten Schultag vor den Weihnachts-, Oster- und Pfingstferien 1:30 Std. früher; am letzten Schultag vor den Sommerferien 2:40 Std. früher

nFR = nicht freitags

FR = nur freitags



	Montag - Freitag						Samstag					
12												
13	19 ^B _{VF}											
14												
15	22 ^{FR}											
16	38 ^{nFR}											
17												
18												
19												
20												
21												
22												
23												
00												
01	58 ^A _{FR} N						58 ^A _N					

Am 24.12. und 31.12. Verkehr wie an Samstagen falls diese Tage nicht auf einen Sonntag fallen. Einschränkungen hierzu entnehmen Sie bitte der Tagespresse oder unter www.rvv.de

Gültig ab 23.02.2026

A - B = Fahrwege

N = RVV Nachtbus N21/24

vF = an Schultagen; am ersten Schultag nach den Sommerferien & letzten Schultag vor den Weihnachts-, Oster- und Pfingstferien 1:30 Std. früher; am letzten Schultag vor den Sommerferien 2:40 Std. früher

nFR = nicht freitags

FR = nur freitags

B	A	
1	1	Regensburg Hauptbahnhof
	2	Abzw. Einthal
	5	1 Egglfing
	6	2 Gebelkofen Abzw.
	7	Köfering Schloss
	7	-Linde
	7	-Gemeindeplatz
	8	Alteglofsheim A.-Kolping-Str.
		-Buchenweg
7		3 Thalmassing Kirche
9		4 -Raiffeisenbank
11		6 Luckenpaint
12		8 Obersanding
	9	9 Untersanding Ortsmitte
	10	Alteglofsheim Am Schlosshof
	16	-Ringstraße
21	18	Hagelstadt Bahnhof
		-Langenerlinger Str.
	19	-Siedlung
	20	-Friedhof
	21	Gailsbach
24	21	Langenerling Abzw. Hagelstadt
25	22	-Gasthaus
26	23	-Brücke
29	25	Triftlfing
	27	Petzkofen Wendeplatz
	28	-Petzkofen
	29	Aufhausen Abzw. Petzkofen
	30	-Kindergarten
	31	-Triftlfinger Str.
	33	-Etzweg
	34	Gansbach
	36	24 Pfakofen Kapelle
	37	25 -Post
		26 -Kirche
		27 Rogging Kreuzung
		28 -Abzw. Zaitzkofen
		31 Inkofen Abzw. Pinkofen
		33 Pinkofen
		42 Upfkofen
		45 Inkofen
41		Zaitzkofen Kapelle
44		Unterdeggenbach
45		Eggmühl Zaitzkofener Str.
46		-Bahnhof
47		Walkenstetten
48		Schierling Spitzwegstraße
49		-BayWa
56		-Rathaus

	Montag - Freitag	Samstag
13	20 ^B _{vF}	
14		
15	23 ^{FR}	
16	39 ^{nFR}	
17		
18		
19		
20		
21		
22		
23		
00	42 ^C ₁ ^{FR}	42 ^C ₁
01	59 ^A _{FR} ^N	59 ^A _N

Am 24.12. und 31.12. Verkehr wie an Samstagen falls diese Tage nicht auf einen Sonntag fallen. Einschränkungen hierzu entnehmen Sie bitte der Tagespresse oder unter www.rvv.de

Gültig ab 23.02.2026

A - C = Fahrwege

1 = Abfahrt an Steig 1

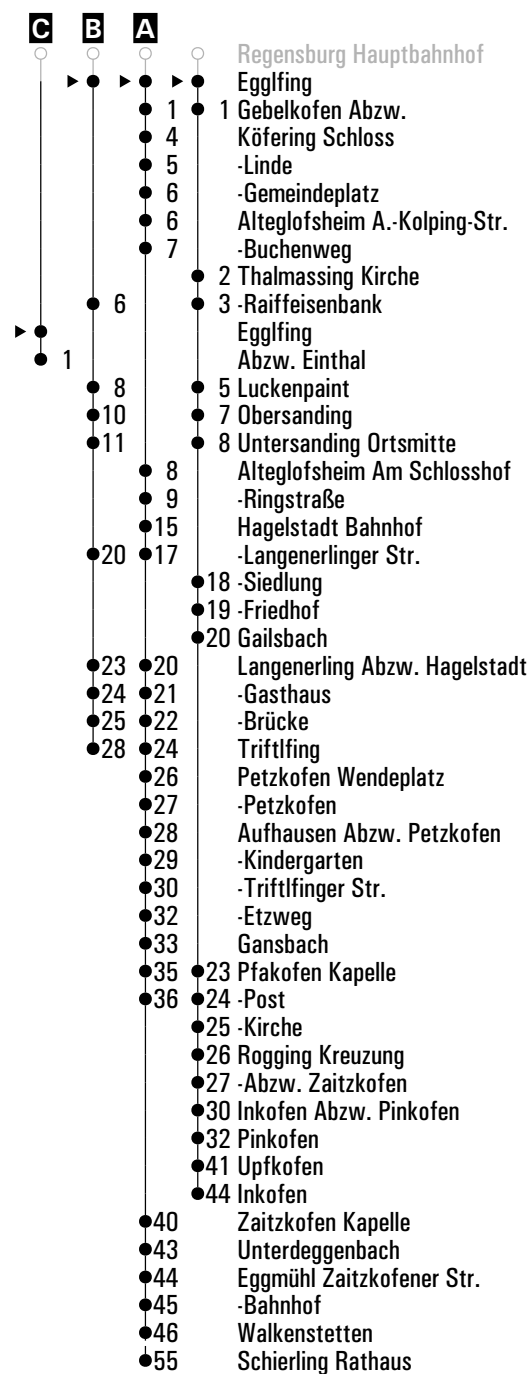
N = RVV Nachtbus N21/24

vF = an Schultagen; am ersten Schultag nach den Sommerferien & letzten Schultag vor den Weihnachts-, Oster- und Pfingstferien 1:30 Std. früher; am letzten Schultag vor den Sommerferien 2:40 Std. früher

nFR = nicht freitags

FR = nur freitags

Fahrwege mit Fahrzeit in Minuten



	Montag - Freitag	Samstag
13	20 ^C _{vF} ²	
14		
15	23 ^A _{FR} ²	
16	39 ^A _{nFR} ²	
17		
18		
19		
20		
21		
22		
23		
00	42 ^{FR}	42
01	59 ^B _{FRN} ²	59 ^B _N ²

Am 24.12. und 31.12. Verkehr wie an Samstagen falls diese Tage nicht auf einen Sonntag fallen. Einschränkungen hierzu entnehmen Sie bitte der Tagespresse oder unter www.rvv.de

Gültig ab 23.02.2026

A - C = Fahrwege

2 = Abfahrt an Steig 2

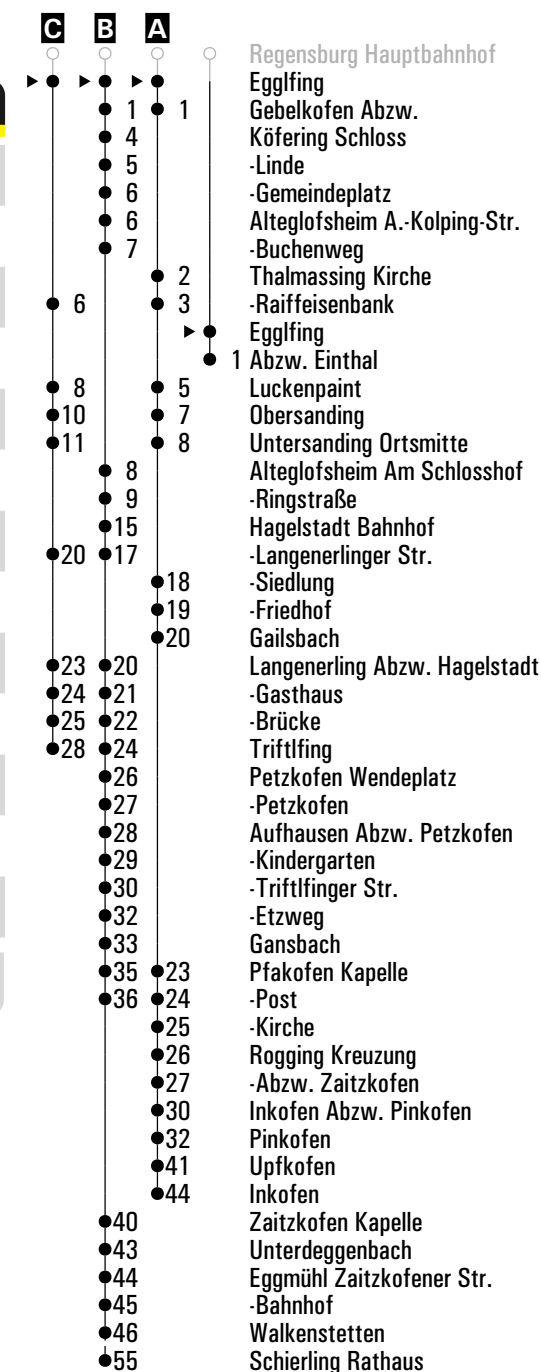
N = RVV Nachtbus N21/24

vF = an Schultagen; am ersten Schultag nach den Sommerferien & letzten Schultag vor den Weihnachts-, Oster- und Pfingstferien 1:30 Std. früher; am letzten Schultag vor den Sommerferien 2:40 Std. früher

nFR = nicht freitags

FR = nur freitags

Fahrwege mit Fahrzeit in Minuten



	Montag - Freitag						Samstag					
10												
11												
12												
13												
14												
15	24 ^{FR}											
16	40 ^{nFR}											
17												
18												
19												
20												
21												
22												
23												
00	41 ^{B 1} ^{FR}						41 ^{B 1}					
01												
02	00 ^{A FR} ^N						00 ^A ^N					

Am 24.12. und 31.12. Verkehr wie an Samstagen falls diese Tage nicht auf einen Sonntag fallen. Einschränkungen hierzu entnehmen Sie bitte der Tagespresse oder unter www.rvv.de Gültig ab 23.02.2026

A - B = Fahrwege **1** = Abfahrt an Steig 1 **N** = RVV Nachtbus N21/24 **nFR** = nicht freitags **FR** = nur freitags

B	A	
		Regensburg Hauptbahnhof
		Gebelkofen Abzw.
	3	Köfering Schloss
	4	-Linde
	5	-Gemeindeplatz
	5	Alteglofsheim A.-Kolping-Str.
	6	-Buchenweg
		1 Thalmassing Kirche
		2 -Raiffeisenbank
		Gebelkofen Abzw.
		Eggfling
	1	Abzw. Einthal
	2	
		4 Luckenpaint
		6 Obersanding
		7 Untersanding Ortsmitte
		Alteglofsheim Am Schlosshof
		-Ringstraße
		Hagelstadt Bahnhof
		-Langenerlinger Str.
		17 -Siedlung
		18 -Friedhof
		19 Gailsbach
		Langenerling Abzw. Hagelstadt
		19 Gasthaus
		20 -Brücke
		21 Triftlfing
		23 Petzkofen Wendeplatz
		25 -Petzkofen
		26 Aufhausen Abzw. Petzkofen
		27 -Kindergarten
		28 -Triftlfinger Str.
		29 -Etzweg
		31 Gansbach
		32
		34 22 Pfakofen Kapelle
		35 23 -Post
		24 -Kirche
		25 Rogging Kreuzung
		26 -Abzw. Zaitzkofen
		29 Inkofen Abzw. Pinkofen
		31 Pinkofen
		40 Upfkofen
		43 Inkofen
		39 Zaitzkofen Kapelle
		42 Unterdeggenbach
		43 Eggmühl Zaitzkofener Str.
		44 -Bahnhof
		45 Walkenstetten
		54 Schierling Rathaus

	Montag - Freitag						Samstag					
10												
11												
12												
13												
14												
15	24	A ²										
		FR										
16	40	A ²										
		nFR										
17												
18												
19												
20												
21												
22												
23												
00	41	FR					41					
01												
02	00	B ²					00	B ²				
		FR/N						N				

Am 24.12. und 31.12. Verkehr wie an Samstagen falls diese Tage nicht auf einen Sonntag fallen. Einschränkungen hierzu entnehmen Sie bitte der Tagespresse oder unter www.rvv.de Gültig ab 23.02.2026

A - B = Fahrwege **2** = Abfahrt an Steig 2 **N** = RVV Nachtbus N21/24 **nFR** = nicht freitags **FR** = nur freitags

B	A	
3		Regensburg Hauptbahnhof
4		Gebelkofen Abzw.
5		Köfering Schloss
5		-Linde
6		-Gemeindeplatz
		Alteglöfshaus A.-Kolping-Str.
		-Buchenweg
	1	Thalmassing Kirche
	2	-Raiffeisenbank
		Gebelkofen Abzw.
	1	Eggfling
	2	Abzw. Einthal
		Luckenpaint
	4	Obersanding
	6	Untersanding Ortsmitte
	7	Alteglöfshaus Am Schlosshof
		-Ringstraße
		Hagelstadt Bahnhof
		-Langenerlinger Str.
	17	-Siedlung
	18	-Friedhof
	19	Gailsbach
		Langenerling Abzw. Hagelstadt
	19	-Gasthaus
	20	-Brücke
	21	Triftlfing
	23	Petzkofen Wendeplatz
	25	-Petzkofen
	26	Aufhausen Abzw. Petzkofen
	27	-Kindergarten
	28	-Triftlfinger Str.
	29	-Etzweg
	31	Gansbach
	32	Pfakofen Kapelle
	34	-Post
	35	-Kirche
		Rogging Kreuzung
	24	-Abzw. Zaitzkofen
	25	Inkofen Abzw. Pinkofen
	26	Pinkofen
	29	Upfkofen
	31	Inkofen
	40	Zaitzkofen Kapelle
	43	Unterdeggenbach
	39	Eggmühl Zaitzkofener Str.
	42	-Bahnhof
	43	Walkenstetten
	44	Schierling Rathaus
	45	
	54	

	Montag - Freitag				Samstag				Sonn-/Feiertag			
06	43 ^D											
07	40 ^B											
08					40							
09	40 ^A				40				40			
10					40							
11	40 ^A				40				40			
12					40							
13	18 ^E _{VF}	50 ^B			40				40			
14					40							
15	40 ^A				40				40			
16	40 ^A				40							
17	40 ^B				40				40			
18	40 ^A				40							
19	40 ^A				40				40			
20	40				40							
21					40							
22	40				40							
23												
00	25 ^C _{FR}				25 ^C							

Am 24.12. und 31.12. Verkehr wie an Samstagen falls diese Tage nicht auf einen Sonntag fallen.
 Einschränkungen hierzu entnehmen Sie bitte der Tagespresse oder unter www.rvv.de

Gültig ab 23.02.2026

A - E = Fahrwege

VF = an Schultagen; am ersten Schultag nach den Sommerferien & letzten Schultag vor den Weihnachts-, Oster- und Pfingstferien 1:30 Std. früher; am letzten Schultag vor den Sommerferien 2:40 Std. früher

FR = nur freitags

Fahrwege mit Fahrzeit in Minuten

E	D	C	B	A		Regensburg Hauptbahnhof
1	1				2	Köfering Waldbreite
					2	-Hauptstraße
		2	2	2	2	2-Sportheim
		3	3	3	3	3-Schloss
		4	4	4	4	4-Linde
		5	5	5	5	5-Gemeindeplatz
5		5	5	5	5	5-Alteglöfshaus A.-Kolping-Str.
6	3	6	6	6	6	6-Buchenweg
		11				Thalmassing Kirche
		12				-Raiffeisenbank
		16				Gebelkofen Abzw.
		17				Eggfing
		18				Abzw. Einthal
7	4		7	7	7	7-Alteglöfshaus Am Schlosshof
8	5		8	8	8	8-Ringstraße
	11		14	14	14	14-Hagelstadt Bahnhof
			16	16	16	16-Langenerlanger Str.
18			19	19	19	19-Langenerling Abzw. Hagelstadt
19			20	20	20	20-Gasthaus
20			21	21	21	21-Brücke
22			23	23	23	23-Triftlfing
			26	26		Aufhausen Triftlfinger Str. (Steig 3)
			27	27		-Abzw. Petzkofen (Steig 2)
			28	28		Petzkofen (Steig 2)
			29	29		-Wendepfatz (Steig 2)
24			31			Hellkofen
26						25-Petzkofen Wendepfatz (Steig 1)
27						26-Petzkofen (Steig 1)
28						27-Aufhausen Abzw. Petzkofen (Steig 1)
29						28-Kindergarten
30						29-Triftlfinger Str. (Steig 1)
32						31-Etzweg
33						32-Gansbach
35						34-Pfakofen Kapelle
36						35-Post
37	19					36-Kirche
						40-Hagelstadt Bahnhof


Montag - Freitag

05

06

44

07

08

09

10

11

12

13

19 ^A/_{VF}

14

15

16

17

18

 Am 24.12. und 31.12. Verkehr wie an Samstagen falls diese Tage nicht auf einen Sonntag fallen. Einschränkungen hierzu entnehmen Sie bitte der Tagespresse oder unter www.rvv.de

Gültig ab 23.02.2026

A = fährt A

VF = an Schultagen; am ersten Schultag nach den Sommerferien & letzten Schultag vor den Weihnachts-, Oster- und Pfingstferien 1:30 Std. früher; am letzten Schultag vor den Sommerferien 2:40 Std. früher

Fahrwege mit Fahrzeit in Minuten

A

Regensburg Hauptbahnhof

Köfering Hauptstraße

4 Alteglofsheim A.-Kolping-Str.

5 2-Buchenweg

6 3-Am Schlosshof

7 4-Ringstraße

10 Hagelstadt Bahnhof

17 Langenerling Abzw. Hagelstadt

18 -Gasthaus

19 -Brücke

21 Triftlfling

23 Hellkofen

25 Petzkofen Wendeplatz

26 -Petzkofen

27 Aufhausen Abzw. Petzkofen

28 -Kindergarten

29 -Triftlflinger Str.

31 -Etzweg

32 Gansbach

34 Pfakofen Kapelle

35 -Post

36 18-Kirche

	Montag - Freitag	Samstag	Sonn-/Feiertag
07	42 ^B		
08		42	
09	42 ^A	42	42
10		42	
11	42 ^A	42	42
12		42	
13	52 ^B	42	42
14		42	
15	42 ^A	42	42
16	42 ^A	42	
17	42 ^B	42	42
18	42 ^A	42	
19	42 ^A	42	42
20	42	42	
21		42	
22	42	42	
23			
00	27 ^C _{FR}	27 ^C	

Am 24.12. und 31.12. Verkehr wie an Samstagen falls diese Tage nicht auf einen Sonntag fallen. Einschränkungen Gültig ab 23.02.2026
 hierzu entnehmen Sie bitte der Tagespresse oder unter www.rvv.de

Mo.-Fr. ab ca. 20:00 Uhr sowie samstags und sonn-/feiertags ganztägig sind die Linien 21 und 24 kombiniert und fahren als Linie 21/24 im Ringverkehr von Regensburg über Alteglofsheim - Aufhausen - Pfakofen wieder zurück nach Regensburg.

A-C = Fahrwege

FR = nur freitags

Fahrwege mit Fahrzeit in Minuten

C	B	A	
○	○	○	Regensburg Hauptbahnhof
●	●	●	Köfering Sportheim
●	●	●	1 - Schloss
●	●	●	2 - Linde
●	●	●	3 - Gemeindeplatz
●	●	●	3 Alteglofsheim A.-Kolping-Str.
●	●	●	4 - Buchenweg
●	●	●	9 Thalmassing Kirche
●	●	●	10 -Raiffeisenbank
●	●	●	14 Gebelkofen Abzw.
●	●	●	15 Egglfing
●	●	●	16 Abzw. Einthal
●	●	●	5 Alteglofsheim Am Schlosshof
●	●	●	6 -Ringstraße
●	●	●	12 Hagelstadt Bahnhof
●	●	●	14 -Langenerlinger Str.
●	●	●	17 Langenerling Abzw. Hagelstadt
●	●	●	18 -Gasthaus
●	●	●	19 -Brücke
●	●	●	21 Triftlfing
●	●	●	24 Aufhausen Triftlfinger Str. (Steig 3)
●	●	●	25 -Abzw. Petzkofen (Steig 2)
●	●	●	26 Petzkofen (Steig 2)
●	●	●	27 -Wendepplatz (Steig 2)
●	●	●	29 Hellkofen
		●	23 Petzkofen Wendepplatz (Steig 1)
		●	24 -Petzkofen (Steig 1)
		●	25 Aufhausen Abzw. Petzkofen (Steig 1)
		●	26 -Kindergarten
		●	27 -Triftlfinger Str. (Steig 1)
		●	29 -Etzweg
		●	30 Gansbach
		●	32 Pfakofen Kapelle
		●	33 -Post
		●	34 -Kirche
		●	38 Hagelstadt Bahnhof

	Montag - Freitag	Samstag	Sonn-/Feiertag
07	43 ^B		
08		43	
09	43 ^A	43	43
10		43	
11	43 ^A	43	43
12		43	
13	53 ^B	43	43
14		43	
15	43 ^A	43	43
16	43 ^A	43	
17	43 ^B	43	43
18	43 ^A	43	
19	43 ^A	43	43
20	43	43	
21		43	
22	43	43	
23			
00	28 ^D _{FR}	28 ^D	
01			
02	03 ^C _{FR} _N	03 ^C _N	

Am 24.12. und 31.12. Verkehr wie an Samstagen falls diese Tage nicht auf einen Sonntag fallen.
 Einschränkungen hierzu entnehmen Sie bitte der Tagespresse oder unter www.rvv.de
 Mo.-Fr. ab ca. 20:00 Uhr sowie samstags und sonn-/feiertags ganztägig sind die Linien 21 und 24 kombiniert
 und fahren als Linie 21/24 im Ringverkehr von Regensburg über Alteglofsheim - Aufhausen - Pfakofen wieder
 zurück nach Regensburg.

Gültig ab 23.02.2026

A-D = Fahrwege

N = RVV Nachtbus N21/24

FR = nur freitags

Fahrwege mit Fahrzeit in Minuten

D	C	B	A	
1	1	1	1	1
2	2	2	2	2
2	2	2	2	2
3	3	3	3	3
8				
9				
13				
14				
15				
4	4	4	4	4
5	5	5	5	5
11	11	11	11	11
13	13	13	13	13
16	16	16	16	16
17	17	17	17	17
18	18	18	18	18
20	20	20	20	20
23	23	23	23	23
24	24	24	24	24
25	25	25	25	25
26	26	26	26	26
28	28	28	28	28
22	22	22	22	22
23	23	23	23	23
24	24	24	24	24
25	25	25	25	25
26	26	26	26	26
28	28	28	28	28
29	29	29	29	29
31	31	31	31	31
32	32	32	32	32
36	36	36	36	36
39	39	39	39	39
40	40	40	40	40
41	41	41	41	41
42	42	42	42	42
43	43	43	43	43
44	44	44	44	44
45	45	45	45	45
46	46	46	46	46
47	47	47	47	47
49	49	49	49	49
51	51	51	51	51

Regensburg Hauptbahnhof

Köfering Schloss

1-Linde

2-Gemeindeplatz

2 Alteglofsheim A.-Kolping-Str.

3-Buchenweg

Thalmassing Kirche

-Raiffeisenbank

Gebelkofen Abzw.

Eggfling

Abzw. Einthal

4 Alteglofsheim Am Schlosshof

5-Ringstraße

11 Hagelstadt Bahnhof

13-Langenerlanger Str.

16 Langenerling Abzw. Hagelstadt

17-Gasthaus

18-Brücke

20 Triftlfing

Aufhausen Triftlfinger Str. (Steig 3)

-Abzw. Petzkofen (Steig 2)

Petzkofen (Steig 2)

-Wendepplatz (Steig 2)

Hellkofen

22 Petzkofen Wendepplatz (Steig 1)

23-Petzkofen (Steig 1)

24 Aufhausen Abzw. Petzkofen (Steig 1)

25-Kindergarten

26-Triftlfinger Str. (Steig 1)

28-Etzweg

29 Gansbach

31 Pfakofen Kapelle

32-Post

33-Kirche

37 Hagelstadt Bahnhof

Zaitzkofen Kapelle

Unterdeggenbach

Eggmühl Zaitzkofener Str.

-Bahnhof

Walkenstetten

Schierling Spitzwegstraße

-BayWa

-Buchhausener Str.

-Mannsdorfer Str.

-Stifterstraße

-Abzw. Bahnhof

-Rathaus

	Montag - Freitag	Samstag	Sonn-/Feiertag
07	44 ^B		
08		44	
09	44 ^A	44	44
10		44	
11	44 ^A	44	44
12		44	
13	54 ^B	44	44
14		44	
15	44 ^A	44	44
16	44 ^A	44	
17	44 ^B	44	44
18	44 ^A	44	
19	44 ^A	44	44
20	44	44	
21		44	
22	44	44	
23			
00	29 ^D _{FR}	29 ^D	
01			
02	04 ^C _{FR} _N	04 ^C _N	

Am 24.12. und 31.12. Verkehr wie an Samstagen falls diese Tage nicht auf einen Sonntag fallen.
 Einschränkungen hierzu entnehmen Sie bitte der Tagespresse oder unter www.rvv.de
 Mo.-Fr. ab ca. 20:00 Uhr sowie samstags und sonn-/feiertags ganztägig sind die Linien 21 und 24 kombiniert
 und fahren als Linie 21/24 im Ringverkehr von Regensburg über Alteglofsheim - Aufhausen - Pfakofen wieder
 zurück nach Regensburg.

Gültig ab 23.02.2026

A-D = Fahrwege

N = RVV Nachtbus N21/24

FR = nur freitags

Fahrwege mit Fahrzeit in Minuten

D	C	B	A		
1	1	1	1	1	Regensburg Hauptbahnhof
1	1	1	1	1	Köfering Linde
2	2	2	2	2	-Gemeindeplatz
7					1 Alteglofsheim A.-Kolping-Str.
8					2-Buchenweg
12					Thalmassing Kirche
13					-Raiffeisenbank
14					Gebelkofen Abzw.
					Egglfing
					Abzw. Einthal
3	3	3	3	3	3 Alteglofsheim Am Schlosshof
4	4	4	4	4	4-Ringstraße
10	10	10	10	10	10 Hagelstadt Bahnhof
12	12	12	12	12	12-Langenerling Str.
15	15	15	15	15	15 Langenerling Abzw. Hagelstadt
16	16	16	16	16	16-Gasthaus
17	17	17	17	17	17-Brücke
19	19	19	19	19	19 Triftlfing
	22	22	22	22	Aufhausen Triftlfinger Str. (Steig 3)
	23	23	23	23	-Abzw. Petzkofen (Steig 2)
	24	24	24	24	Petzkofen (Steig 2)
	25	25	25	25	-Wendepplatz (Steig 2)
	27				Hellkofen
21					21 Petzkofen Wendepplatz (Steig 1)
22					22-Petzkofen (Steig 1)
23					23 Aufhausen Abzw. Petzkofen (Steig 1)
24					24-Kindergarten
25					25-Triftlfinger Str. (Steig 1)
27					27-Etzweg
28					28 Gansbach
30					30 Pfakofen Kapelle
31					31-Post
					32-Kirche
					36 Hagelstadt Bahnhof
35					Zaitzkofen Kapelle
38					Unterdeggenbach
39					Eggmühl Zaitzkofener Str.
40					-Bahnhof
41					Walkenstetten
42					Schierling Spitzwegstraße
43					-BayWa
44					-Buchhausener Str.
45					-Mannsdofer Str.
46					-Stifterstraße
48					-Abzw. Bahnhof
50					-Rathaus

	Montag - Freitag	Samstag	Sonn-/Feiertag
07	45 ^B		
08		45	
09	45 ^A	45	45
10		45	
11	45 ^A	45	45
12		45	
13	55 ^B	45	45
14		45	
15	45 ^A	45	45
16	45 ^A	45	
17	45 ^B	45	45
18	45 ^A	45	
19	45 ^A	45	45
20	45	45	
21		45	
22	45	45	
23			
00	30 ^{D FR}	30 ^D	
01			
02	05 ^{C FR N}	05 ^{C N}	

Am 24.12. und 31.12. Verkehr wie an Samstagen falls diese Tage nicht auf einen Sonntag fallen.
 Einschränkungen hierzu entnehmen Sie bitte der Tagespresse oder unter www.rvv.de
 Mo.-Fr. ab ca. 20:00 Uhr sowie samstags und sonn-/feiertags ganztägig sind die Linien 21 und 24 kombiniert
 und fahren als Linie 21/24 im Ringverkehr von Regensburg über Alteglofsheim - Aufhausen - Pfakofen wieder
 zurück nach Regensburg.

Gültig ab 23.02.2026

A-D = Fahrwege

N = RVV Nachtbus N21/24

FR = nur freitags

Fahrwege mit Fahrzeit in Minuten

D	C	B	A	
0	0	0	0	0
1	1	1	1	1
6				
7				
11				
12				
13				
2	2	2	2	2
3	3	3	3	3
9	9	9	9	9
11	11	11	11	11
14	14	14	14	14
15	15	15	15	15
16	16	16	16	16
18	18	18	18	18
21	21	21	21	21
22	22	22	22	22
23	23	23	23	23
24	24	24	24	24
26				
20				
21				
22				
23				
24				
26				
27				
29				
30				
34				
37				
38				
39				
40				
41				
42				
43				
44				
45				
47				
49				

Regensburg Hauptbahnhof

Köfering Gemeindeplatz

Alteglofsheim A.-Kolping-Str.

-Buchenweg

Thalmassing Kirche

-Raiffeisenbank

Gebelkofen Abzw.

Egglfing

Abzw. Einthal

Alteglofsheim Am Schlosshof

-Ringstraße

Hagelstadt Bahnhof

-Langenerlinger Str.

Langenerling Abzw. Hagelstadt

-Gasthaus

-Brücke

Triftlfing

Aufhausen Triftlfinger Str. (Steig 3)

-Abzw. Petzkofen (Steig 2)

Petzkofen (Steig 2)

-Wendeplatz (Steig 2)

Hellkofen

Petzkofen Wendeplatz (Steig 1)

-Petzkofen (Steig 1)

Aufhausen Abzw. Petzkofen (Steig 1)

-Kindergarten

-Triftlfinger Str. (Steig 1)

-Etzweg

Gansbach

Pfakofen Kapelle

-Post

-Kirche

Hagelstadt Bahnhof

Zaitzkofen Kapelle

Unterdeggenbach

Eggmühl Zaitzkofener Str.

-Bahnhof

Walkenstetten

Schierling Spitzwegstraße

-BayWa


-Buchhausener Str.

-Mannsdofer Str.

-Stifterstraße

-Abzw. Bahnhof

-Rathaus

	Montag - Freitag				Samstag				Sonn-/Feiertag			
07	45 ^B											
08					45							
09	45 ^A				45				45			
10					45							
11	45 ^A				45				45			
12					45							
13	23 ^E _{VF}	55 ^B			45				45			
14					45							
15	45 ^A				45				45			
16	45 ^A				45							
17	45 ^B				45				45			
18	45 ^A				45							
19	45 ^A				45				45			
20	45				45							
21					45							
22	45				45							
23												
00	30 ^D _{FR}				30 ^D							
01												
02	05 ^C _N ^{FR}				05 ^C _N							

Am 24.12. und 31.12. Verkehr wie an Samstagen falls diese Tage nicht auf einen Sonntag fallen. Einschränkungen hierzu entnehmen Sie bitte der Tagespresse oder unter www.rvv.de
Mo.-Fr. ab ca. 20:00 Uhr sowie samstags und sonn-/feiertags ganztägig sind die Linien 21 und 24 kombiniert und fahren als Linie 21/24 im Ringverkehr von Regensburg über Alteglofsheim - Aufhausen - Pfakofen wieder zurück nach Regensburg.

Gültig ab 23.02.2026

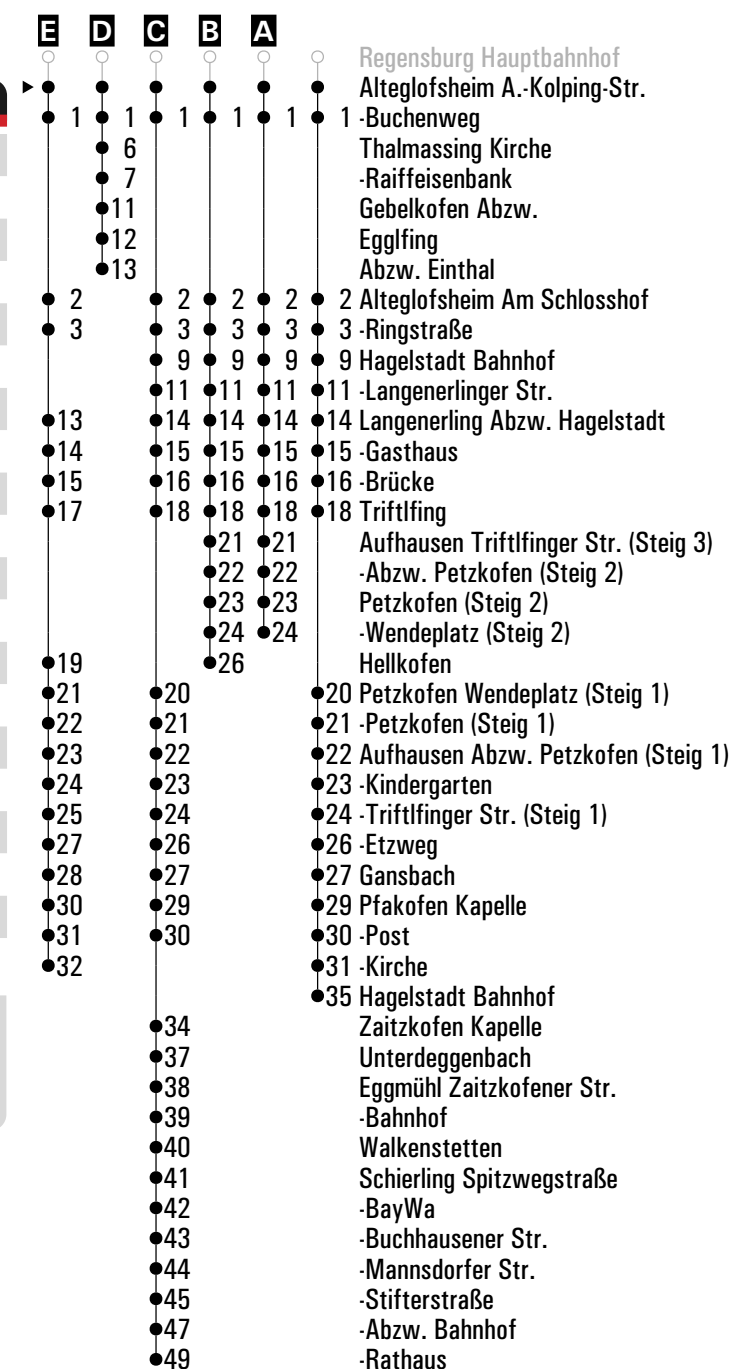
A - E = Fahrwege

N = RVV Nachtbus N21/24

vF = an Schultagen; am ersten Schultag nach den Sommerferien & letzten Schultag vor den Weihnachts-, Oster- und Pfingstferien 1:30 Std. früher; am letzten Schultag vor den Sommerferien 2:40 Std. früher

FR = nur freitags

Fahrwege mit Fahrzeit in Minuten



	Montag - Freitag				Samstag				Sonn-/Feiertag			
06	46 ^B											
07	46 ^B											
08					46							
09	46 ^A				46				46			
10					46							
11	46 ^A				46				46			
12					46							
13	24 ^F _{VF}		56 ^B		46				46			
14					46							
15	46 ^A				46				46			
16	46 ^A				46							
17	46 ^B				46				46			
18	46 ^A				46							
19	46 ^A				46				46			
20	46				46							
21					46							
22	46				46							
23												
00	31 ^D _{FR}				31 ^D							
01												
02	06 ^C _{FR}				06 ^C _N							

Am 24.12. und 31.12. Verkehr wie an Samstagen falls diese Tage nicht auf einen Sonntag fallen. Gültig ab 23.02.2026
 Einschränkungen hierzu entnehmen Sie bitte der Tagespresse oder unter www.rvv.de
 Mo.-Fr. ab ca. 20:00 Uhr sowie samstags und sonn-/feiertags ganztägig sind die Linien 21 und 24
 kombiniert und fahren als Linie 21/24 im Ringverkehr von Regensburg über Alteglofsheim -
 Aufhausen - Pfakofen wieder zurück nach Regensburg.

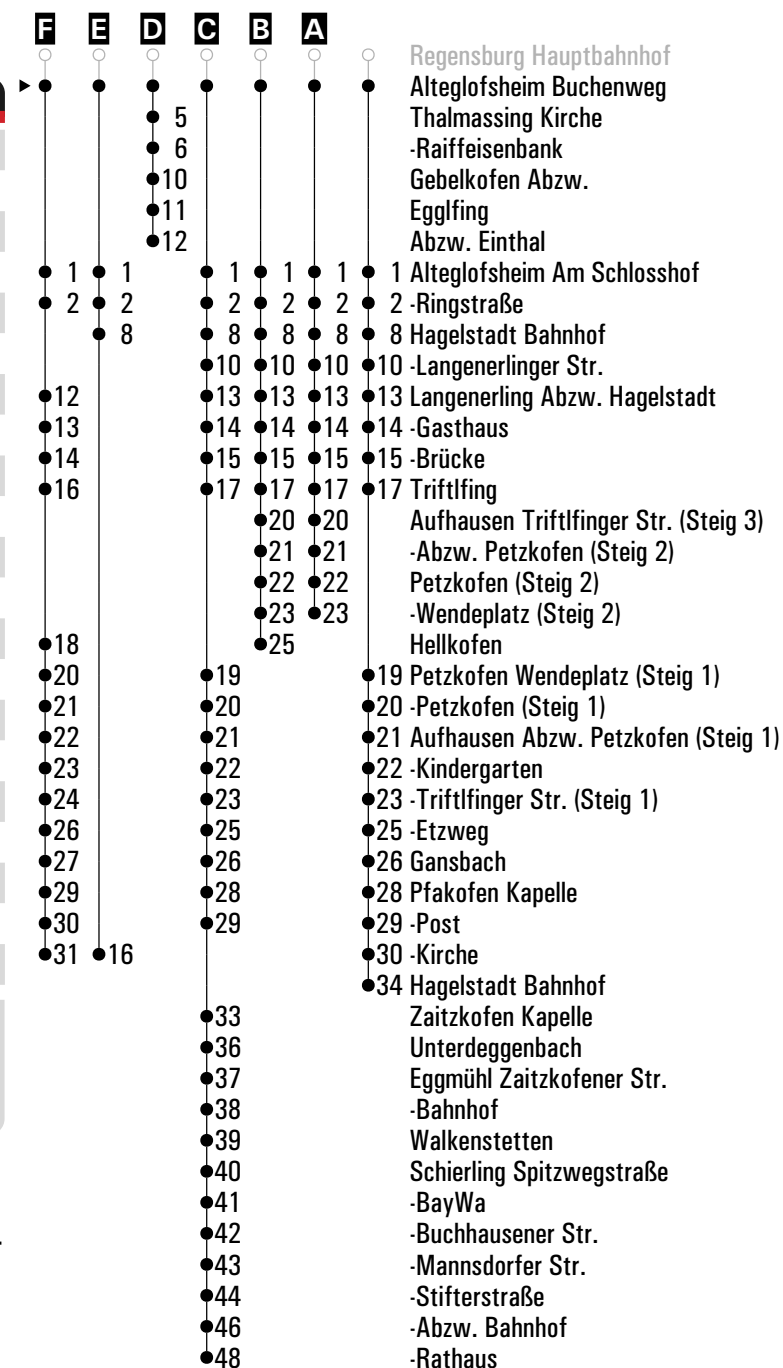
A-F = Fahrwege

N = RVV Nachtbus N21/24

VF = an Schultagen; am ersten Schultag nach den Sommerferien & letzten Schultag vor
 den Weihnachts-, Oster- und Pfingstferien 1:30 Std. früher; am letzten Schultag
 vor den Sommerferien 2:40 Std. früher

FR = nur freitags

Fahrwege mit Fahrzeit in Minuten



RVV 21 ^H Alteglofsheim Am Schlosshof ► Petzkofen Wendepplatz

	Montag - Freitag					Samstag					Sonn-/Feiertag				
06	47 ^D														
07	47 ^B														
08						47									
09	47 ^A					47					47				
10						47									
11	47 ^A					47					47				
12						47									
13	25 ^E _{VF}	57 ^B				47					47				
14						47									
15	47 ^A					47					47				
16	47 ^A					47									
17	47 ^B					47					47				
18	47 ^A					47									
19	47 ^A					47					47				
20	47					47									
21						47									
22	47					47									
23															
00															
01															
02	07 ^C _{FR}					07 ^C _N									

Am 24.12. und 31.12. Verkehr wie an Samstagen falls diese Tage nicht auf einen Sonntag fallen. Gültig ab 23.02.2026
Einschränkungen hierzu entnehmen Sie bitte der Tagespresse oder unter www.rvv.de
Mo.-Fr. ab ca. 20:00 Uhr sowie samstags und sonn-/feiertags ganztätig sind die Linien 21 und 24 kombiniert
und fahren als Linie 21/24 im Ringverkehr von Regensburg über Alteglofsheim - Aufhausen - Pfakofen wieder
zurück nach Regensburg.

A - E = Fahrwege

N = RVV Nachtbus N21/24

VF = an Schultagen; am ersten Schultag nach den Sommerferien & letzten Schultag vor den
Weihnachts-, Oster- und Pfingstferien 1:30 Std. früher; am letzten Schultag vor den Sommerferien
2:40 Std. früher

FR = nur freitags

Fahrwege mit Fahrzeit in Minuten

E	D	C	B	A	
•	•	•	•	•	Regensburg Hauptbahnhof
•	•	•	•	•	Alteglofsheim Am Schlosshof
•	1	1	1	1	1-Ringstraße
•	•	7	7	7	7-Hagelstadt Bahnhof
•	•	•	9	9	9-Langenerlinger Str.
•	11	•	12	12	12-Langenerling Abzw. Hagelstadt
•	12	•	13	13	13-Gasthaus
•	13	•	14	14	14-Brücke
•	15	•	16	16	16-Triftlfing
•	•	•	19	19	Aufhausen Triftlfinger Str. (Steig 3)
•	•	•	20	20	-Abzw. Petzkofen (Steig 2)
•	•	•	21	21	Petzkofen (Steig 2)
•	•	•	22	22	-Wendepplatz (Steig 2)
•	17	•	24	•	Hellkofen
•	19	•	18	•	18-Petzkofen Wendepplatz (Steig 1)
•	20	•	19	•	19-Petzkofen (Steig 1)
•	21	•	20	•	20-Aufhausen Abzw. Petzkofen (Steig 1)
•	22	•	21	•	21-Kindergarten
•	23	•	22	•	22-Triftlfinger Str. (Steig 1)
•	25	•	24	•	24-Etzweg
•	26	•	25	•	25-Gansbach
•	28	•	27	•	27-Pfakofen Kapelle
•	29	•	28	•	28-Post
•	30	•	15	•	29-Kirche
•	•	•	•	•	33-Hagelstadt Bahnhof
•	•	•	32	•	Zaitzkofen Kapelle
•	•	•	35	•	Unterdeggenbach
•	•	•	36	•	Eggmühl Zaitzkofener Str.
•	•	•	37	•	-Bahnhof
•	•	•	38	•	Walkenstetten
•	•	•	39	•	Schierling Spitzwegstraße
•	•	•	40	•	-BayWa
•	•	•	41	•	-Buchhausener Str.
•	•	•	42	•	-Mannsdorfer Str.
•	•	•	43	•	-Stifterstraße
•	•	•	45	•	-Abzw. Bahnhof
•	•	•	47	•	-Rathaus

RVV

21

H

Alteglofsheim Ringstraße

Petzkofen Wendeplatz

	Montag - Freitag					Samstag					Sonn-/Feiertag				
06	48 ^D														
07	48 ^B														
08						48									
09	48 ^A					48					48				
10						48									
11	48 ^A					48					48				
12						48									
13	26 ^E _{VF}	58 ^B				48					48				
14						48									
15	48 ^A					48					48				
16	48 ^A					48									
17	48 ^B					48					48				
18	48 ^A					48									
19	48 ^A					48					48				
20	48					48									
21						48									
22	48					48									
23															
00															
01															
02	08 ^C _{FR}					08 ^C _N									

Am 24.12. und 31.12. Verkehr wie an Samstagen falls diese Tage nicht auf einen Sonntag fallen.

Einschränkungen hierzu entnehmen Sie bitte der Tagespresse oder unter www.rvv.de

Mo.-Fr. ab ca. 20:00 Uhr sowie samstags und sonn-/feiertags ganztägig sind die Linien 21 und 24 kombiniert

und fahren als Linie 21/24 im Ringverkehr von Regensburg über Alteglofsheim - Aufhausen - Pfakofen wieder

zurück nach Regensburg.

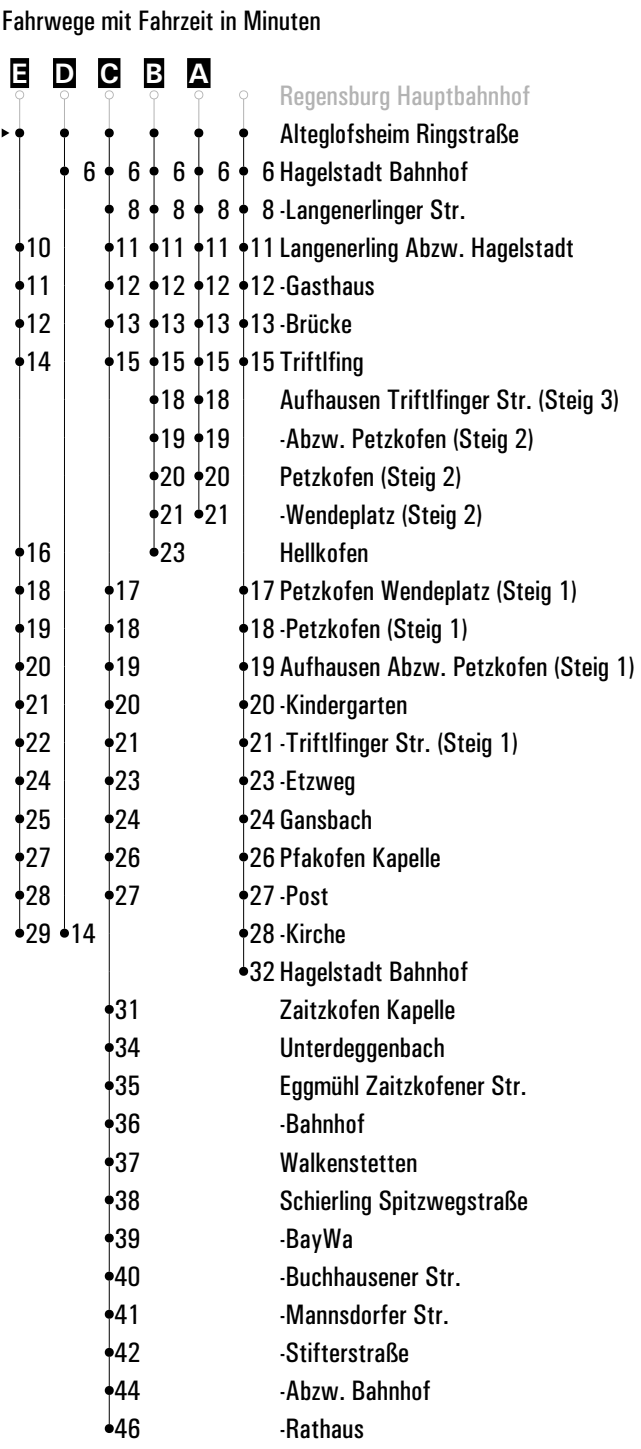
Gültig ab 23.02.2026

- A - E = Fahrwege

N = RVV Nachtbus N21/24

VF = an Schultagen; am ersten Schultag nach den Sommerferien & letzten Schultag vor den Weihnachts-, Oster- und Pfingstferien 1:30 Std. früher; am letzten Schultag vor den Sommerferien 2:40 Std. früher

FR = nur freitags





Montag - Freitag

10

11

12

13

24^{VF}

14

15

Fahrwege mit Fahrzeit in Minuten

○ Neutraubling Realschule

▶ ● Thalmassing Abzw. Neuhaus

● 1 Thalmassing Stadtberg

● 2 -Wolkeringer Straße

● 4 -Raiffeisenbank

● 6 -Kirche

● 8 -Kindergarten

● 9 -Am Mühlfeld

● 11 Neuglofsheim

Am 24.12. und 31.12. Verkehr wie an Samstagen falls diese Tage nicht auf einen Sonntag fallen. Einschränkungen hierzu entnehmen Sie Gültig ab 23.02.2026 bitte der Tagespresse oder unter www.rvv.de

VF = an Schultagen; am ersten Schultag nach den Sommerferien & letzten Schultag vor den Weihnachts-, Oster- und Pfingstferien 1:30 Std. früher; am letzten Schultag vor den Sommerferien 2:40 Std. früher



Montag - Freitag

10

11

12

13

25^{VF}

14

15

Fahrwege mit Fahrzeit in Minuten

○ Neutraubling Realschule

► ● Thalmassing Stadtberg

● 1 -Wolkeringer Straße

● 3 -Raiffeisenbank

● 5 -Kirche

● 7 -Kindergarten

● 8 -Am Mühlfeld

● 10 Neuglofsheim

Am 24.12. und 31.12. Verkehr wie an Samstagen falls diese Tage nicht auf einen Sonntag fallen. Einschränkungen hierzu entnehmen Sie Gültig ab 23.02.2026 bitte der Tagespresse oder unter www.rvv.de

VF = an Schultagen; am ersten Schultag nach den Sommerferien & letzten Schultag vor den Weihnachts-, Oster- und Pfingstferien 1:30 Std. früher; am letzten Schultag vor den Sommerferien 2:40 Std. früher



Montag - Freitag

10

11

12

13

26^{VF}

14

15

Fahrwege mit Fahrzeit in Minuten

○ Neutraubling Realschule

► ● Thalmassing Wolkeringer Straße

● 2 -Raiffeisenbank

● 4 -Kirche

● 6 -Kindergarten

● 7 -Am Mühlfeld

● 9 Neuglofsheim

Am 24.12. und 31.12. Verkehr wie an Samstagen falls diese Tage nicht auf einen Sonntag fallen. Einschränkungen hierzu entnehmen Sie bitte der Tagespresse oder unter www.rvv.de Gültig ab 23.02.2026

VF = an Schultagen; am ersten Schultag nach den Sommerferien & letzten Schultag vor den Weihnachts-, Oster- und Pfingstferien 1:30 Std. früher; am letzten Schultag vor den Sommerferien 2:40 Std. früher


Montag - Freitag

11

12

13

26 ^B2
vF28 ^{vF}

14

15

26 ^A2
FR

16

42 ^A2
nFR

17

18

Am 24.12. und 31.12. Verkehr wie an Samstagen falls diese Tage nicht auf einen Sonntag fallen. Einschränkungen Gültig ab 23.02.2026
 hierzu entnehmen Sie bitte der Tagespresse oder unter www.rvv.de

A - B = Fahrwege

2 = Abfahrt an Steig 2

vF = an Schultagen; am ersten Schultag nach den Sommerferien & letzten Schultag vor den
 Weihnachts-, Oster- und Pfingstferien 1:30 Std. früher; am letzten Schultag vor den
 Sommerferien 2:40 Std. früher

nFR = nicht freitags

FR = nur freitags

Fahrwege mit Fahrzeit in Minuten

B

A

- Neutraubling Realschule
- ● Thalmassing Raiffeisenbank (Steig 1)
- 2 -Kirche
- 4 -Kindergarten
- 5 -Am Mühlfeld
- ● -Raiffeisenbank (Steig 2)
- 2 Luckenpaint
- 4 Obersanding
- 5 Untersanding Ortsmitte
- 7 Neuglofsheim
- 14 Hagelstadt Langenerlinger Str.
- 15 -Siedlung
- 16 -Friedhof
- 17 Gailsbach
- 17 Langenerling Abzw. Hagelstadt
- 18 -Gasthaus
- 19 -Brücke
- 22 Triftlfing
- 20 Pfakofen Kapelle
- 21 -Post
- 22 -Kirche
- 23 Rogging Kreuzung
- 24 -Abzw. Zaitzkofen
- 27 Inkofen Abzw. Pinkofen
- 29 Pinkofen
- 38 Upfkofen
- 41 Inkofen


Montag - Freitag

11

12

13

26 **A**
vF28 **B** **1**
vF

14

15

26 **FR**

16

42 **nFR**

17

18

Am 24.12. und 31.12. Verkehr wie an Samstagen falls diese Tage nicht auf einen Sonntag fallen. Einschränkungen Gültig ab 23.02.2026
 hierzu entnehmen Sie bitte der Tagespresse oder unter www.rvv.de

A - B = Fahrwege

1 = Abfahrt an Steig 1

vF = an Schultagen; am ersten Schultag nach den Sommerferien & letzten Schultag vor den
 Weihnachts-, Oster- und Pfingstferien 1:30 Std. früher; am letzten Schultag vor den
 Sommerferien 2:40 Std. früher

nFR = nicht freitags

FR = nur freitags

Fahrwege mit Fahrzeit in Minuten

B
A

Neutraubling Realschule

Thalmassing Raiffeisenbank (Steig 1)

-Kirche

-Kindergarten

-Am Mühlfeld

-Raiffeisenbank (Steig 2)

2 Luckenpaint

4 Obersanding

5 Untersanding Ortsmitte

Neueglofshaus

14 Hagelstadt Langenerlinger Str.

15 -Siedlung

16 -Friedhof

17 Gailsbach

17 Langenerling Abzw. Hagelstadt

18 -Gasthaus

19 -Brücke

22 Triftfling

20 Pfakofen Kapelle

21 -Post

22 -Kirche

23 Rogging Kreuzung

24 -Abzw. Zaitzkofen

27 Inkofen Abzw. Pinkofen

29 Pinkofen

38 Upfkofen

41 Inkofen

[illegible]

Am 24.12. und 31.12. Verkehr wie an Samstagen falls diese Tage nicht auf einen Sonntag fallen. Einschränkungen hierzu entnehmen Sie bitte der Tagespresse oder unter www.rvv.de Gültig ab 23.02.2026

FR = nur freitags

Fahrwege mit Fahrzeit in Minuten

○ Regensburg Hauptbahnhof

► ● Thalmassing Raiffeisenbank

- 4 Gebelkofen Abzw.

● 5 Eggfing

- 6 Abzw. Einthal

	Montag - Freitag						Samstag					
12												
13	30	^{VF}										
14												
15	25	^A _{FR} ²										
16	41	^A _{nFR} ²										
17												
18												
19												
20												
21												
22												
23												
00	36	^B _{FR} ²					36	^B ₂				

Am 24.12. und 31.12. Verkehr wie an Samstagen falls diese Tage nicht auf einen Sonntag fallen. Einschränkungen hierzu entnehmen Sie bitte der Tagespresse oder unter www.rvv.de

Gültig ab 23.02.2026

A - B = Fahrwege

2 = Abfahrt an Steig 2

VF = an Schultagen; am ersten Schultag nach den Sommerferien & letzten Schultag vor den Weihnachts-, Oster- und Pfingstferien 1:30 Std. früher; am letzten Schultag vor den Sommerferien 2:40 Std. früher

nFR = nicht freitags

FR = nur freitags

B	A	
		Regensburg Hauptbahnhof
		► Thalmassing Kirche (Steig 1)
		2 -Kindergarten
		3 -Am Mühlfeld
		-Kirche (Steig 2)
	1	-Raiffeisenbank (Steig 2)
1		-Raiffeisenbank (Steig 1)
5		Gebelkofen Abzw.
6		Egglfing
7		Abzw. Einthal
	3	Luckenpaint
	5	Obersanding
	6	Untersanding Ortsmitte
	5	Neueglofsheim
	16	Hagelstadt Siedlung
	17	-Friedhof
	18	Gailsbach
	21	Pfakofen Kapelle
	22	-Post
	23	-Kirche
	24	Rogging Kreuzung
	25	-Abzw. Zaitzkofen
	28	Inkofen Abzw. Pinkofen
	30	Pinkofen
	39	Upfkofen
	42	Inkofen

	Montag - Freitag						Samstag					
12												
13	30	^B _{VF} ¹										
14												
15	25	^{FR}										
16	41	^{nFR}										
17												
18												
19												
20												
21												
22												
23												
00	36	^A _{FR}					36	^A				

Am 24.12. und 31.12. Verkehr wie an Samstagen falls diese Tage nicht auf einen Sonntag fallen. Einschränkungen hierzu entnehmen Sie bitte der Tagespresse oder unter www.rvv.de Gültig ab 23.02.2026

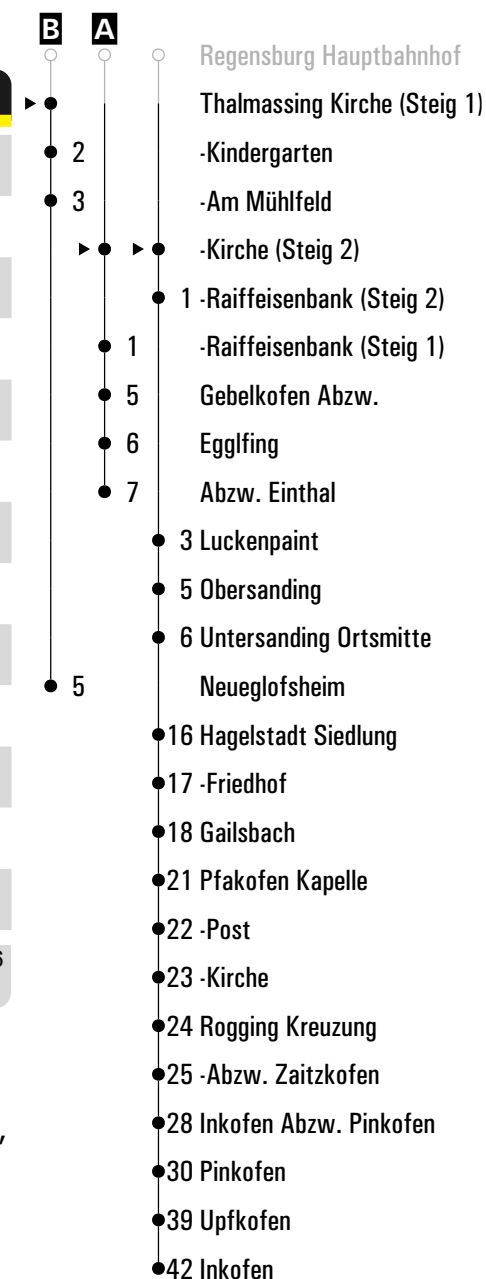
A - B = Fahrwege

1 = Abfahrt an Steig 1

VF = an Schultagen; am ersten Schultag nach den Sommerferien & letzten Schultag vor den Weihnachts-, Oster- und Pfingstferien 1:30 Std. früher; am letzten Schultag vor den Sommerferien 2:40 Std. früher

nFR = nicht freitags

FR = nur freitags





Montag - Freitag

10

11

12

13

32^{VF}

14

15

Fahrwege mit Fahrzeit in Minuten

○ Neutraubling Realschule

▶ ● Thalmassing Kindergarten

● 1 -Am Mühlfeld

● 3 Neuglofsheim

Am 24.12. und 31.12. Verkehr wie an Samstagen falls diese Tage nicht auf einen Sonntag fallen. Einschränkungen hierzu entnehmen Sie Gültig ab 23.02.2026 bitte der Tagespresse oder unter www.rvv.de

VF = an Schultagen; am ersten Schultag nach den Sommerferien & letzten Schultag vor den Weihnachts-, Oster- und Pfingstferien 1:30 Std. früher; am letzten Schultag vor den Sommerferien 2:40 Std. früher



Montag - Freitag

10

11

12

13

33^{VF}

14

15

Fahrwege mit Fahrzeit in Minuten

○ Neutraubling Realschule

▶ ● Thalmassing Am Mühlfeld

● 2 Neuglofsheim

Am 24.12. und 31.12. Verkehr wie an Samstagen falls diese Tage nicht auf einen Sonntag fallen. Einschränkungen hierzu entnehmen Sie Gültig ab 23.02.2026 bitte der Tagespresse oder unter www.rvv.de

VF = an Schultagen; am ersten Schultag nach den Sommerferien & letzten Schultag vor den Weihnachts-, Oster- und Pfingstferien 1:30 Std. früher; am letzten Schultag vor den Sommerferien 2:40 Std. früher


Montag - Freitag

10												
11												
12												
13	28 ^A _{vF}											
14												
15	28 ^{FR}											
16	44 ^{nFR}											
17												
18												

Am 24.12. und 31.12. Verkehr wie an Samstagen falls diese Tage nicht auf einen Sonntag fallen. Einschränkungen hierzu entnehmen Sie bitte der Tagespresse oder unter www.rvv.de

Gültig ab 23.02.2026

A = fährt A

vF = an Schultagen; am ersten Schultag nach den Sommerferien & letzten Schultag vor den Weihnachts-, Oster- und Pfingstferien 1:30 Std. früher; am letzten Schultag vor den Sommerferien 2:40 Std. früher

nFR = nicht freitags

FR = nur freitags

Fahrwege mit Fahrzeit in Minuten



○ Neutraubling Realschule

- ● Luckenpaint
- 2 ● 2 Obersanding
- 3 ● 3 Untersanding Ortsmitte
- 12 ● Hagelstadt Langenerlinger Str.
- 13 ● -Siedlung
- 14 ● -Friedhof
- 15 ● Gailsbach
- 15 ● Langenerling Abzw. Hagelstadt
- 16 ● -Gasthaus
- 17 ● -Brücke
- 20 ● Triftlfing
- 18 ● Pfakofen Kapelle
- 19 ● -Post
- 20 ● -Kirche
- 21 ● Rogging Kreuzung
- 22 ● -Abzw. Zaitzkofen
- 25 ● Inkofen Abzw. Pinkofen
- 27 ● Pinkofen
- 36 ● Upfkofen
- 39 ● Inkofen


Montag - Freitag

10												
11												
12												
13	30	A										
14		vF										
15	30	FR										
16	46	nFR										
17												
18												

Am 24.12. und 31.12. Verkehr wie an Samstagen falls diese Tage nicht auf einen Sonntag fallen. Einschränkungen hierzu entnehmen Sie bitte der Tagespresse oder unter www.rvv.de

Gültig ab 23.02.2026

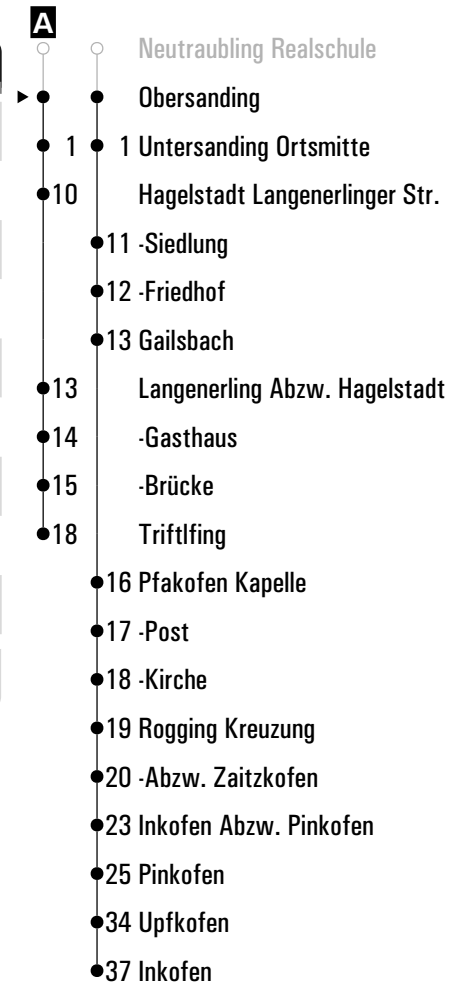
A = fährt A

vF = an Schultagen; am ersten Schultag nach den Sommerferien & letzten Schultag vor den Weihnachts-, Oster- und Pfingstferien 1:30 Std. früher; am letzten Schultag vor den Sommerferien 2:40 Std. früher

nFR = nicht freitags

FR = nur freitags

Fahrwege mit Fahrzeit in Minuten




Montag - Freitag

10

11

12

13

 31 **A**
vF

14

15

 31 **FR**

16

 47 **nFR**

17

18

 Am 24.12. und 31.12. Verkehr wie an Samstagen falls diese Tage nicht auf einen Sonntag fallen. Einschränkungen hierzu entnehmen Sie bitte der Tagespresse oder unter www.rvv.de

Gültig ab 23.02.2026

A = fährt A

vF = an Schultagen; am ersten Schultag nach den Sommerferien & letzten Schultag vor den Weihnachts-, Oster- und Pfingstferien 1:30 Std. früher; am letzten Schultag vor den Sommerferien 2:40 Std. früher

nFR = nicht freitags

FR = nur freitags

Fahrwege mit Fahrzeit in Minuten

A

Neutraubling Realschule

Untersanding Ortsmitte

Hagelstadt Langenerlinger Str.

10 -Siedlung

11 -Friedhof

12 Gailsbach

12 Langenerling Abzw. Hagelstadt

13 -Gasthaus

14 -Brücke

17 Triftlfing

15 Pfakofen Kapelle

16 -Post

17 -Kirche

18 Rogging Kreuzung

19 -Abzw. Zaitzkofen

22 Inkofen Abzw. Pinkofen

24 Pinkofen

33 Upfkofen

36 Inkofen

	Montag - Freitag	Samstag	Sonn-/Feiertag
06	54 ^D		
07	54 ^B		
08		54	
09	54 ^A	54	54
10		54	
11	54 ^A	54	54
12		54	
13		54	54
14	04 ^B	54	
15	54 ^A	54	54
16	54 ^A	54	
17	54 ^B	54	54
18	54 ^A	54	
19	54 ^A	54	54
20	54	54	
21		54	
22	54	54	
23			
00			
01			
02	14 ^{C,FR} N	14 ^C N	

Am 24.12. und 31.12. Verkehr wie an Samstagen falls diese Tage nicht auf einen Sonntag fallen.

Gültig ab 23.02.2026

Einschränkungen hierzu entnehmen Sie bitte der Tagespresse oder unter www.rvv.de

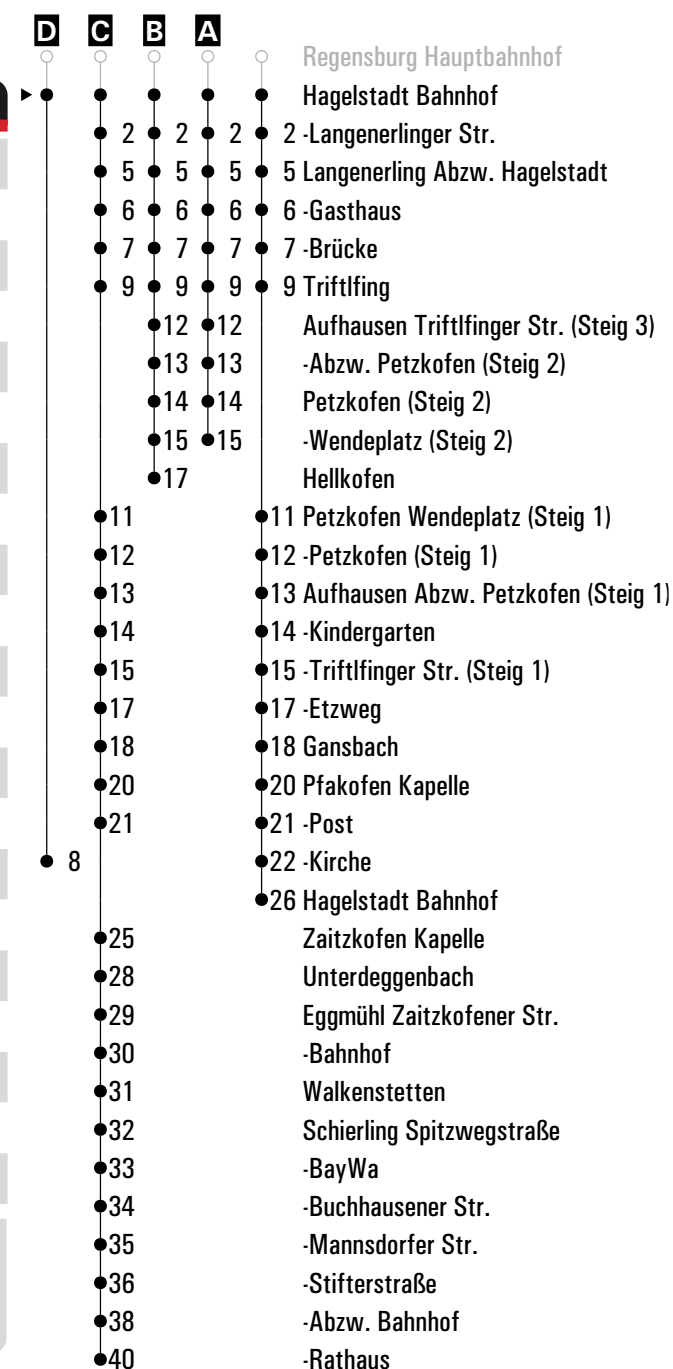
Mo.-Fr. ab ca. 20:00 Uhr sowie samstags und sonn-/feiertags ganztägig sind die Linien 21 und 24 kombiniert und fahren als Linie 21/24 im Ringverkehr von Regensburg über Alteglofsheim - Aufhausen - Pfakofen wieder zurück nach Regensburg.

A-D = Fahrwege

N = RVV Nachtbus N21/24

FR = nur freitags

Fahrwege mit Fahrzeit in Minuten



	Montag - Freitag	Samstag	Sonn-/Feiertag
07	56 ^B		
08		56	
09	56 ^A	56	56
10		56	
11	56 ^A	56	56
12		56	
13	40 ^D VF	56	56
14	06 ^B	56	
15	56 ^A	56	56
16	56 ^A	56	
17	56 ^B	56	56
18	56 ^A	56	
19	56 ^A	56	56
20	56	56	
21		56	
22	56	56	
23			
00			
01			
02	16 ^C FR N	16 ^C N	

Am 24.12. und 31.12. Verkehr wie an Samstagen falls diese Tage nicht auf einen Sonntag fallen. Einschränkungen Gültig ab 23.02.2026
 hierzu entnehmen Sie bitte der Tagespresse oder unter www.rvv.de
 Mo.-Fr. ab ca. 20:00 Uhr sowie samstags und sonn-/feiertags ganztägig sind die Linien 21 und 24 kombiniert und
 fahren als Linie 21/24 im Ringverkehr von Regensburg über Alteglofsheim - Aufhausen - Pfakofen wieder zurück
 nach Regensburg.

A - C = Fahrwege

N = RVV Nachtbus N21/24

VF = an Schultagen; am ersten Schultag nach den Sommerferien & letzten Schultag vor den
 Weihnachts-, Oster- und Pfingstferien 1:30 Std. früher; am letzten Schultag vor den
 Sommerferien 2:40 Std. früher

D = bis Triftlfing

FR = nur freitags

Fahrwege mit Fahrzeit in Minuten

C	B	A	
○	○	○	Regensburg Hauptbahnhof
●	●	●	Hagelstadt Langenerlinger Str.
●	●	●	3 Langenerling Abzw. Hagelstadt
●	●	●	4 -Gasthaus
●	●	●	5 -Brücke
●	●	●	7 Triftlfing
●	●	●	10 Aufhausen Triftlfinger Str. (Steig 3)
●	●	●	11 -Abzw. Petzkofen (Steig 2)
●	●	●	12 Petzkofen (Steig 2)
●	●	●	13 -Wendeplatz (Steig 2)
●	●	●	15 Hellkofen
●	●	●	9 Petzkofen Wendeplatz (Steig 1)
●	●	●	10 -Petzkofen (Steig 1)
●	●	●	11 Aufhausen Abzw. Petzkofen (Steig 1)
●	●	●	12 -Kindergarten
●	●	●	13 -Triftlfinger Str. (Steig 1)
●	●	●	15 -Etweg
●	●	●	16 Gansbach
●	●	●	18 Pfakofen Kapelle
●	●	●	19 -Post
●	●	●	20 -Kirche
●	●	●	24 Hagelstadt Bahnhof
●	●	●	23 Zaitzkofen Kapelle
●	●	●	26 Unterdeggenbach
●	●	●	27 Eggmühl Zaitzkofener Str.
●	●	●	28 -Bahnhof
●	●	●	29 Walkenstetten
●	●	●	30 Schierling Spitzwegstraße
●	●	●	31 -BayWa
●	●	●	32 -Buchhausener Str.
●	●	●	33 -Mannsdorfer Str.
●	●	●	34 -Stifterstraße
●	●	●	36 -Abzw. Bahnhof
●	●	●	38 -Rathaus


Montag - Freitag

11													
12													
13													
14													
15	41 FR												
16	57 nFR												
17													
18													
19													
20													

Am 24.12. und 31.12. Verkehr wie an Samstagen falls diese Tage nicht auf einen Sonntag fallen. Einschränkungen hierzu entnehmen Sie bitte der Tagespresse oder unter www.rvv.de Gültig ab 23.02.2026

nFR = nicht freitags

FR = nur freitags

Fahrwege mit Fahrzeit in Minuten

- Neutraubling Realschule
- ● Hagelstadt Siedlung
- 1 -Friedhof
- 2 Gailsbach
- 5 Pfakofen Kapelle
- 6 -Post
- 7 -Kirche
- 8 Rogging Kreuzung
- 9 -Abzw. Zaitzkofen
- 12 Inkofen Abzw. Pinkofen
- 14 Pinkofen
- 23 Upfkofen
- 26 Inkofen


Montag - Freitag

11													
12													
13													
14													
15	42 ^{FR}												
16	58 ^{nFR}												
17													
18													
19													
20													

Am 24.12. und 31.12. Verkehr wie an Samstagen falls diese Tage nicht auf einen Sonntag fallen. Einschränkungen hierzu entnehmen Sie Gültig ab 23.02.2026 bitte der Tagespresse oder unter www.rvv.de

nFR = nicht freitags

FR = nur freitags

Fahrwege mit Fahrzeit in Minuten

- Neutraubling Realschule
- ● Hagelstadt Friedhof
- 1 Gailsbach
- 4 Pfakofen Kapelle
- 5 -Post
- 6 -Kirche
- 7 Rogging Kreuzung
- 8 -Abzw. Zaitzkofen
- 11 Inkofen Abzw. Pinkofen
- 13 Pinkofen
- 22 Upfkofen
- 25 Inkofen



Montag - Freitag

11													
12													
13													
14													
15	43 ^{FR}												
16	59 ^{nFR}												
17													
18													
19													

Fahrwege mit Fahrzeit in Minuten

- Neutraubling Realschule
- ● Gailsbach
- 3 Pfakofen Kapelle
- 4 -Post
- 5 -Kirche
- 6 Rogging Kreuzung
- 7 -Abzw. Zaitzkofen
- 10 Inkofen Abzw. Pinkofen
- 12 Pinkofen
- 21 Upfkofen
- 24 Inkofen

Am 24.12. und 31.12. Verkehr wie an Samstagen falls diese Tage nicht auf einen Sonntag fallen. Einschränkungen hierzu entnehmen Sie Gültig ab 23.02.2026 bitte der Tagespresse oder unter www.rvv.de

nFR = nicht freitags

FR = nur freitags


Montag - Freitag

11

12

13

14

15

49 **FR**

16

17

05 **nFR**

18

19

20

21

Fahrwege mit Fahrzeit in Minuten

○ Neutraubling Realschule

► ● Rogging Kreuzung

● 1 -Abzw. Zaitzkofen

● 4 Inkofen Abzw. Pinkofen

● 6 Pinkofen

● 15 Upfkofen

● 18 Inkofen

Am 24.12. und 31.12. Verkehr wie an Samstagen falls diese Tage nicht auf einen Sonntag fallen. Einschränkungen hierzu entnehmen Sie Gültig ab 23.02.2026
 bitte der Tagespresse oder unter www.rvv.de

nFR = nicht freitags

FR = nur freitags



Montag - Freitag

11

12

13

14

15

50^{FR}

16

17

06^{nFR}

18

19

20

21

Fahrwege mit Fahrzeit in Minuten

○ Neutraubling Realschule

▶ ● Rogging Abzw. Zaitzkofen

● 3 Inkofen Abzw. Pinkofen

● 5 Pinkofen

● 14 Upfkofen

● 17 Inkofen

Am 24.12. und 31.12. Verkehr wie an Samstagen falls diese Tage nicht auf einen Sonntag fallen. Einschränkungen hierzu entnehmen Sie Gültig ab 23.02.2026
 bitte der Tagespresse oder unter www.rvv.de

nFR = nicht freitags

FR = nur freitags


Montag - Freitag

11

12

13

14

15

53^{FR}

16

17

09^{nFR}

18

19

20

21

Fahrwege mit Fahrzeit in Minuten

○ Neutraubling Realschule

► ● Inkofen Abzw. Pinkofen

● 2 Pinkofen

● 11 Upfkofen

● 14 Inkofen

Am 24.12. und 31.12. Verkehr wie an Samstagen falls diese Tage nicht auf einen Sonntag fallen. Einschränkungen hierzu entnehmen Sie Gültig ab 23.02.2026
 bitte der Tagespresse oder unter www.rvv.de

nFR = nicht freitags

FR = nur freitags



Montag - Freitag

11													
12													
13													
14													
15	55 ^{FR}												
16													
17	11 ^{nFR}												
18													
19													
20													
21													

Fahrwege mit Fahrzeit in Minuten

○ Neutraubling Realschule

► ● Pinkofen

● 9 Upfkofen

● 12 Inkofen

Am 24.12. und 31.12. Verkehr wie an Samstagen falls diese Tage nicht auf einen Sonntag fallen. Einschränkungen hierzu entnehmen Sie Gültig ab 23.02.2026 bitte der Tagespresse oder unter www.rvv.de

nFR = nicht freitags

FR = nur freitags



Montag - Freitag

12													
13													
14													
15													
16	04 FR												
17	20 nFR												
18													
19													
20													

Fahrwege mit Fahrzeit in Minuten

○ Neutraubling Realschule

► ● Upfkofen

● 3 Inkofen

Am 24.12. und 31.12. Verkehr wie an Samstagen falls diese Tage nicht auf einen Sonntag fallen. Einschränkungen hierzu entnehmen Sie Gültig ab 23.02.2026 bitte der Tagespresse oder unter www.rvv.de

nFR = nicht freitags

FR = nur freitags