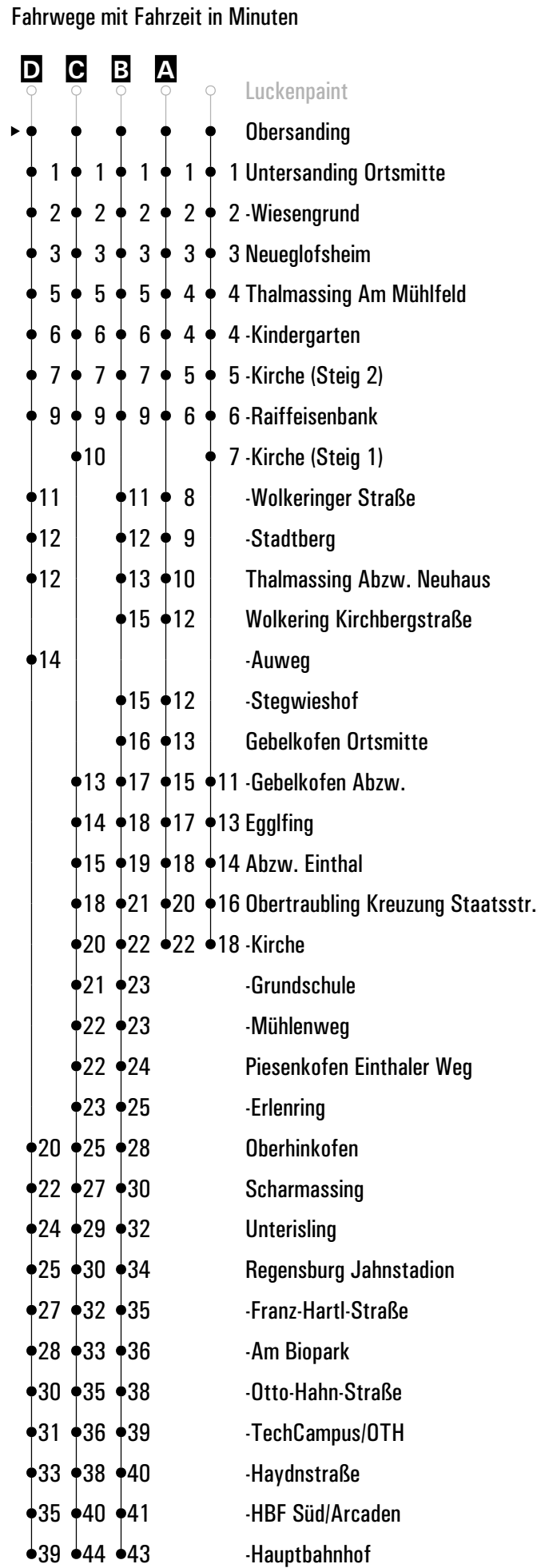


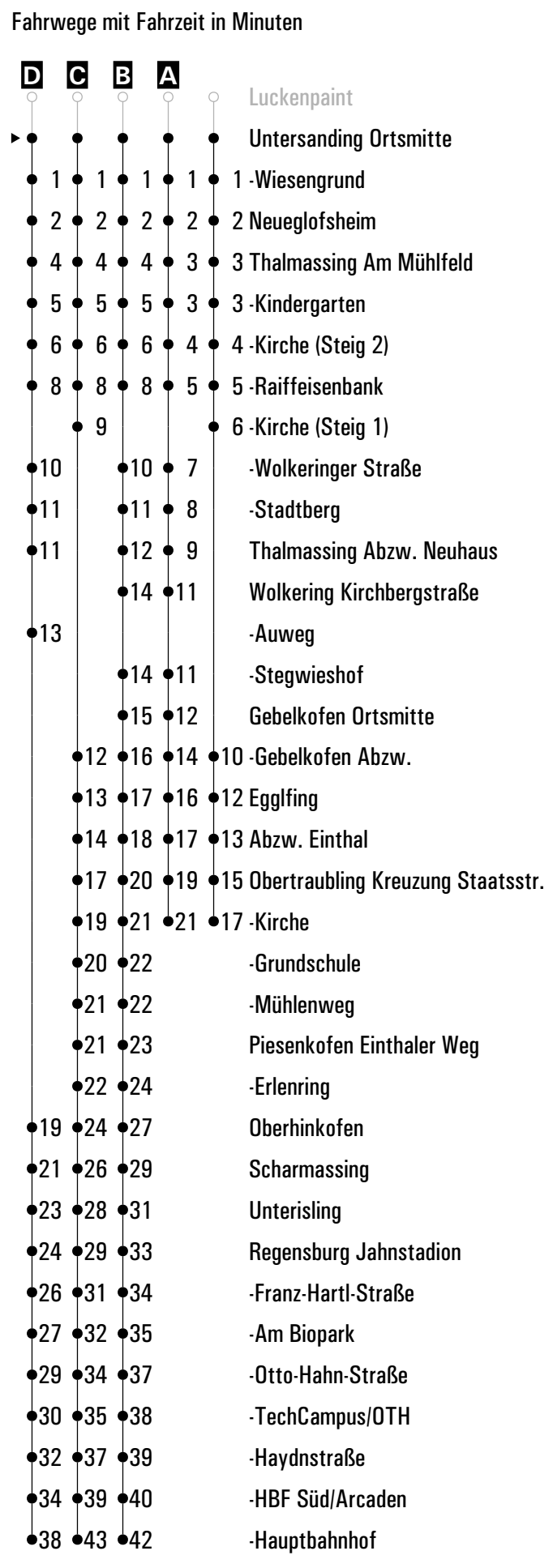
	Montag - Freitag								Samstag										
05	02 ^A																		
06	13 ^B	42 ^{D_s}	42 ^{C_{sf}}							28 ^A									
07	57 ^B									28 ^A									
08	57 ^B									28 ^A									
09										28 ^A									
10	57 ^A																		
11										28 ^A									
12																			
13	02									32									
14	02	11 ^E	57 ^A							32									
15	31 ^E									32									
16	32 ^C																		
17	27 ^A									02									
18	32																		
19	02									02									
20	02																		
21	01 ^E									01 ^E									
22																			
23																			
00																			



Am 24.12. und 31.12. Verkehr wie an Samstagen falls diese Tage nicht auf einen Sonntag fallen. Einschränkungen hierzu entnehmen Sie bitte der Tagespresse oder unter www.rvv.de Gültig ab 01.05.2026
 In Obertraubling Umsteigemöglichkeit in Richtung Regensburg Hbf (L 21 u. 38 über Rgbg Universität, L 23 u. 31 über Rgbg Landshuter Str.) und Neutraubling (L 31 und 38). Weitere Informationen hierzu unter www.rvv.de

- A - D** = Fahrwege
- E** = bis Neueglofsheim
- s** = nur an Schultagen
- sf** = nur an schulfreien Tagen

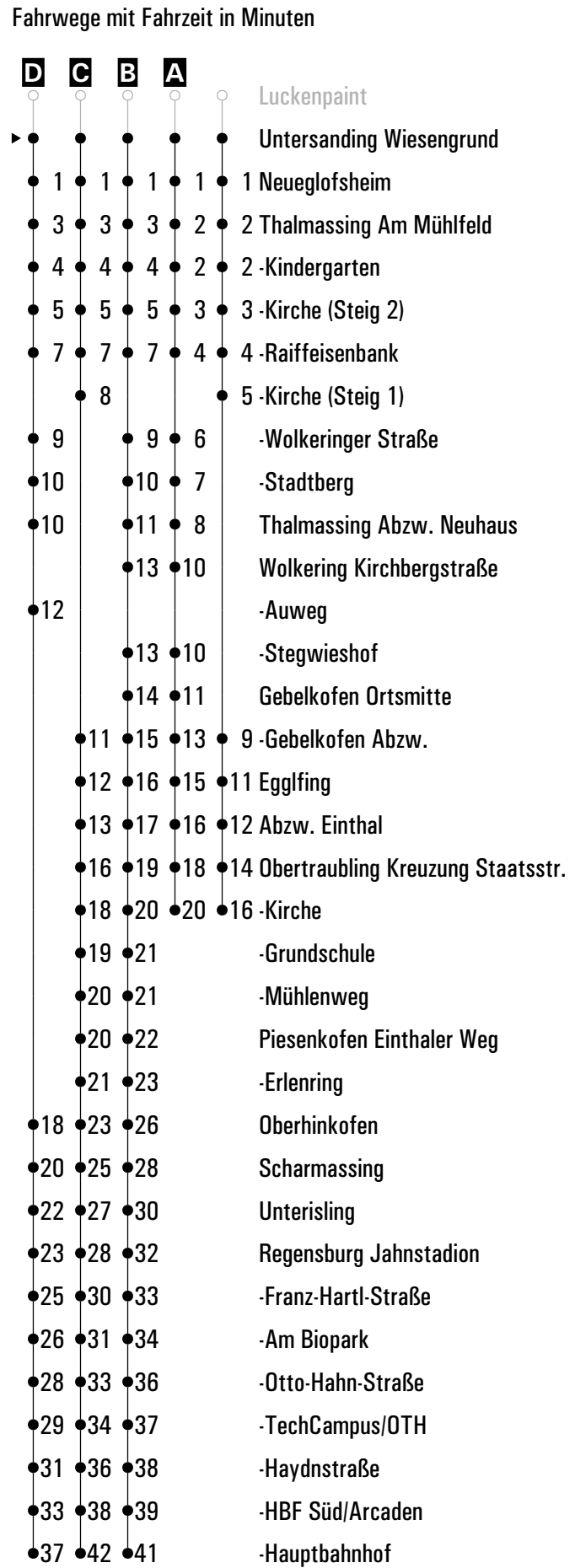
	Montag - Freitag				Samstag			
05	03 ^A							
06	14 ^B	43 ^D _s	43 ^C _{sf}		29 ^A			
07	58 ^B				29 ^A			
08	58 ^B				29 ^A			
09					29 ^A			
10	58 ^A							
11					29 ^A			
12								
13	03				33			
14	03	12 ^E	58 ^A		33			
15	32 ^E				33			
16	33 ^C							
17	28 ^A				03			
18	33							
19	03				03			
20	03							
21	02 ^E				02 ^E			
22								
23								
00								



Am 24.12. und 31.12. Verkehr wie an Samstagen falls diese Tage nicht auf einen Sonntag fallen. Einschränkungen hierzu entnehmen Sie bitte der Tagespresse oder unter www.rvv.de Gültig ab 01.05.2026
 In Obertraubling Umsteigemöglichkeit in Richtung Regensburg Hbf (L 21 u. 38 über Rgbg Universität, L 23 u. 31 über Rgbg Landshuter Str.) und Neutraubling (L 31 und 38). Weitere Informationen hierzu unter www.rvv.de

A - D = Fahrwege
E = bis Neueglofsheim
s = nur an Schultagen
sf = nur an schulfreien Tagen

	Montag - Freitag								Samstag									
05	04 ^A																	
06	15 ^B	44 ^{D_s}	44 ^{C_{sf}}							30 ^A								
07	59 ^B									30 ^A								
08	59 ^B									30 ^A								
09										30 ^A								
10	59 ^A																	
11										30 ^A								
12																		
13	04									34								
14	04	13 ^E	59 ^A							34								
15	33 ^E									34								
16	34 ^C																	
17	29 ^A									04								
18	34																	
19	04									04								
20	04																	
21	03 ^E									03 ^E								
22																		
23																		
00																		

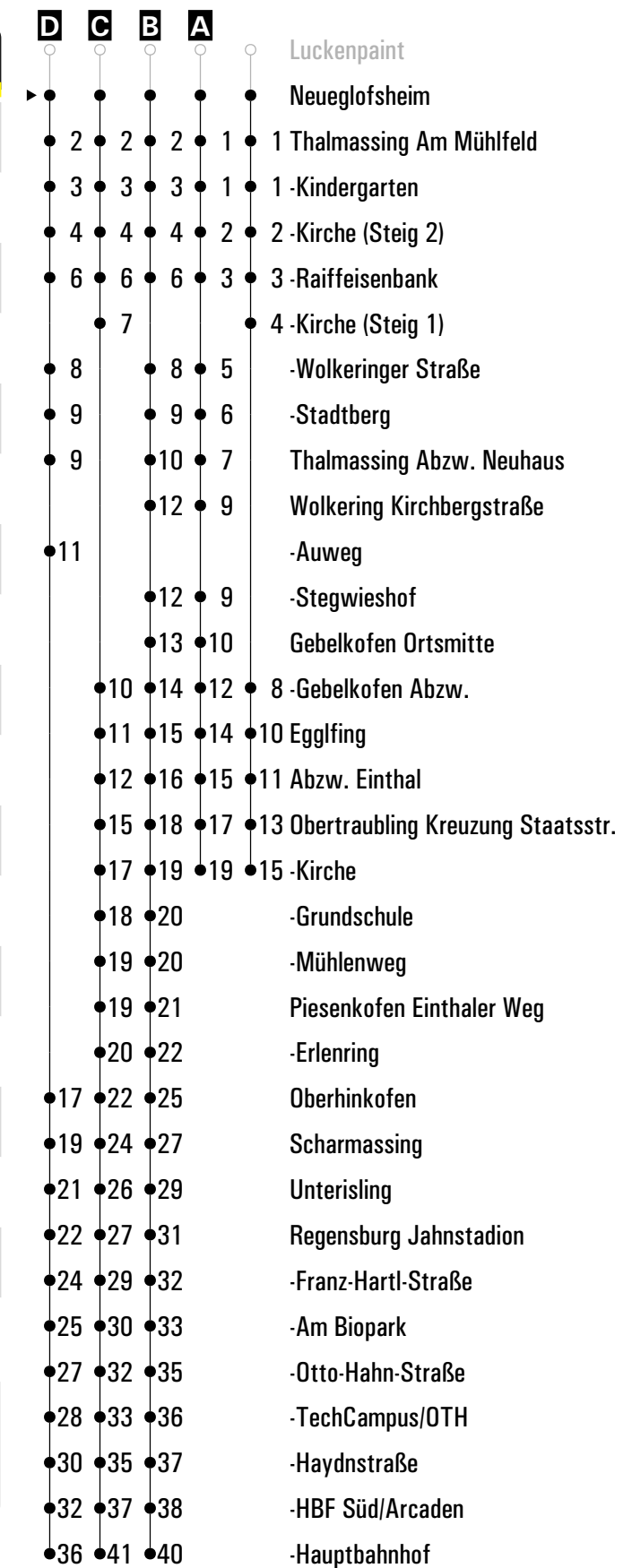


Am 24.12. und 31.12. Verkehr wie an Samstagen falls diese Tage nicht auf einen Sonntag fallen. Einschränkungen hierzu entnehmen Sie bitte der Tagespresse oder unter www.rvv.de Gültig ab 01.05.2026
 In Obertraubling Umsteigemöglichkeit in Richtung Regensburg Hbf (L 21 u. 38 über Rgbg Universität, L 23 u. 31 über Rgbg Landshuter Str.) und Neutraubling (L 31 und 38). Weitere Informationen hierzu unter www.rvv.de

A-D = Fahrwege
E = bis Neueglofsheim
s = nur an Schultagen
sf = nur an schulfreien Tagen

	Montag - Freitag							Samstag									
05	05 ^A																
06	16 ^B	45 ^{D_s}	45 ^{C_{sf}}					31 ^A									
07								31 ^A									
08	00 ^B							31 ^A									
09	00 ^B							31 ^A									
10																	
11	00 ^A							31 ^A									
12																	
13	05							35									
14	05							35									
15	00 ^A							35									
16	35 ^C																
17	30 ^A							05									
18	35																
19	05							05									
20	05																
21																	
22																	

Fahrwege mit Fahrzeit in Minuten

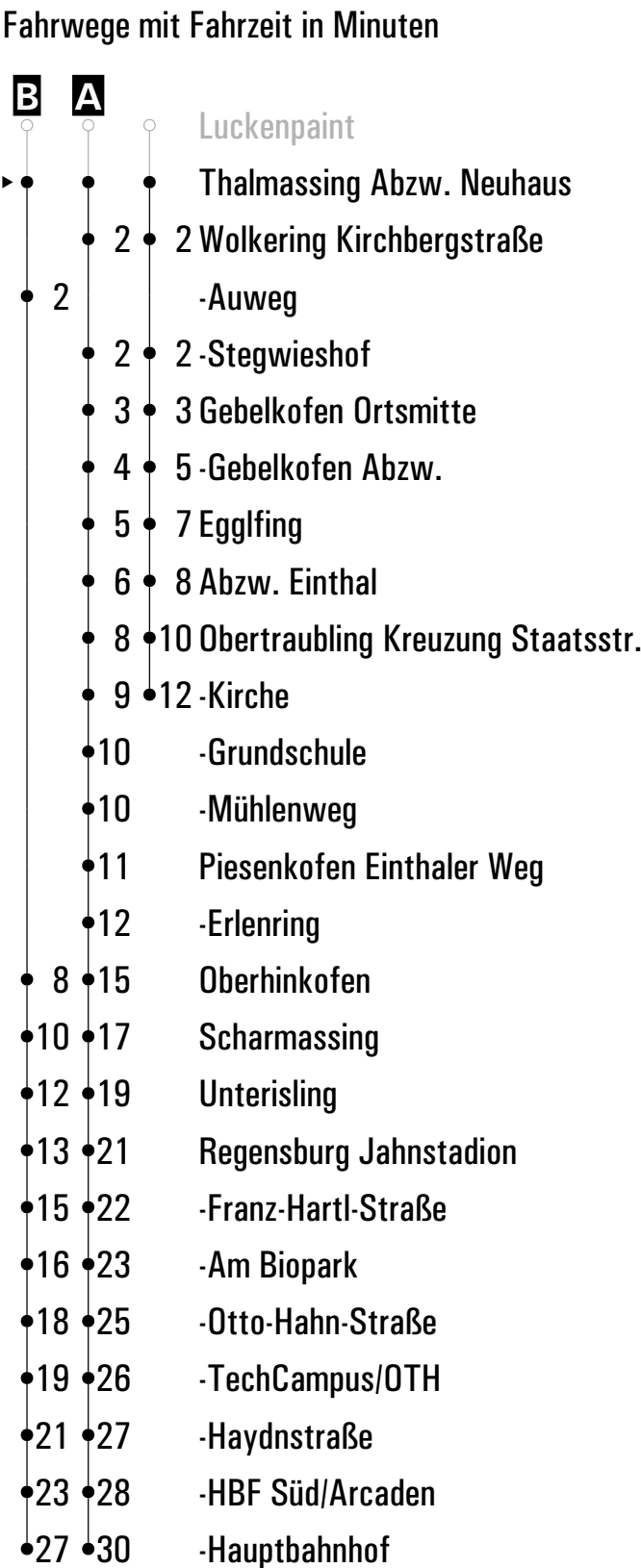


Am 24.12. und 31.12. Verkehr wie an Samstagen falls diese Tage nicht auf einen Sonntag fallen. Einschränkungen hierzu entnehmen Sie bitte der Tagespresse oder unter www.rvv.de Gültig ab 01.05.2026
 In Obertraubling Umsteigemöglichkeit in Richtung Regensburg Hbf (L 21 u. 38 über Rgbg Universität, L 23 u. 31 über Rgbg Landshuter Str.) und Neutraubling (L 31 und 38). Weitere Informationen hierzu unter www.rvv.de

A - D = Fahrwege
s = nur an Schultagen
sf = nur an schulfreien Tagen

RVV 20 ^H **Thalmassing Abzw. Neuhaus**
 ▶ Obertraubling ▶ Regensburg Hauptbahnhof

	Montag - Freitag								Samstag								
05	15																
06	26 ^A	54 ^B								38							
07										38							
08	07 ^A									38							
09	07 ^A									38							
10																	
11	07									38							
12																	
13																	
14																	
15	07																
16	07 ^A																
17	37																
18																	
19																	
20																	
21																	
22																	



Am 24.12. und 31.12. Verkehr wie an Samstagen falls diese Tage nicht auf einen Sonntag fallen. Einschränkungen hierzu entnehmen Sie bitte der Tagespresse oder unter www.rvv.de Gültig ab 01.05.2026
 In Obertraubling Umsteigemöglichkeit in Richtung Regensburg Hbf (L 21 u. 38 über Rgbg Universität, L 23 u. 31 über Rgbg Landshuter Str.) und Neutraubling (L 31 und 38). Weitere Informationen hierzu unter www.rvv.de

A-B = Fahrwege **s** = nur an Schultagen

Montag - Freitag	
05	
06	48 ^s
07	
08	
09	
10	
11	

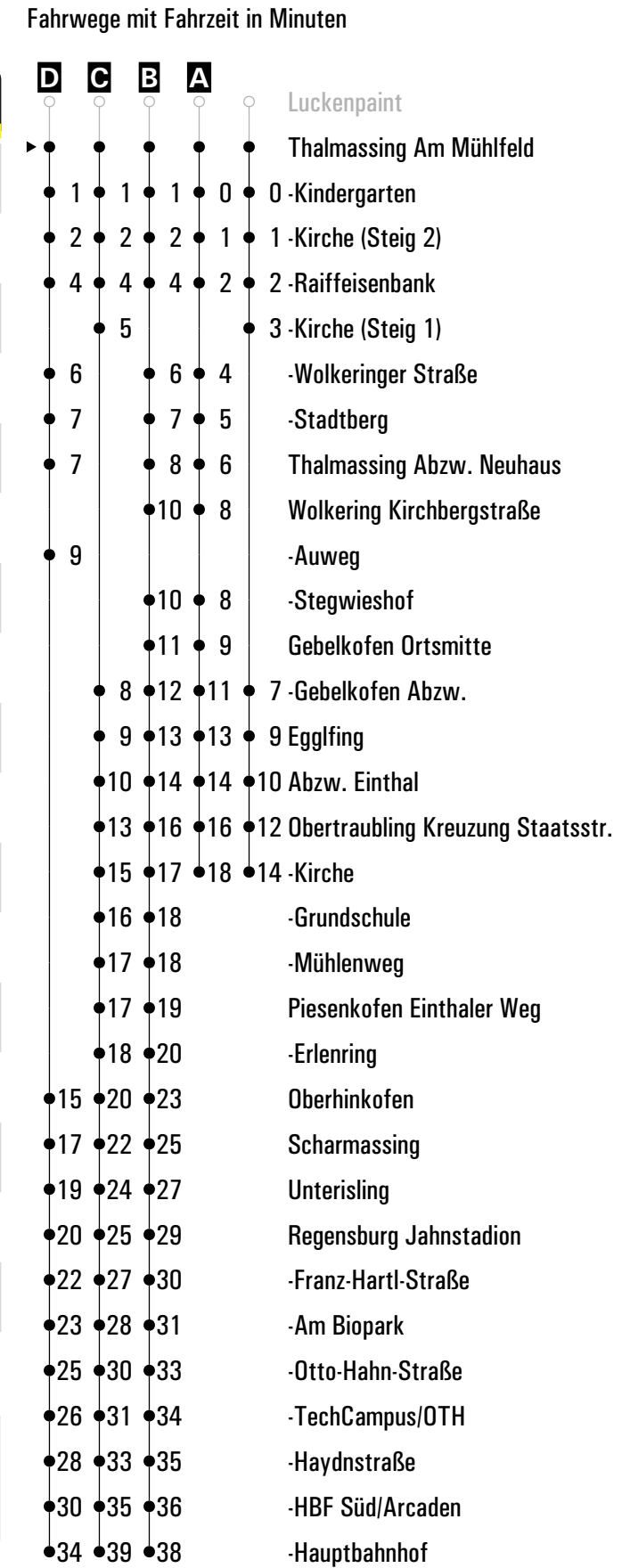
- Fahrwege mit Fahrzeit in Minuten
- ▶ Thalmassing Stadtberg
 - 1 -Wolkeringer Straße
 - 3 -Raiffeisenbank
 - 4 -Kirche
 - 6 Gebelkofen Abzw.
 - 7 Egglfing
 - 8 Abzw. Einthal
 - 11 Obertraubling Kreuzung Staatsstr.
 - 13 -Kirche
 - 14 -Grundschule
 - 15 -Mühlenweg
 - 15 Piesenkofen Einthaler Weg
 - 16 -Erlenring
 - 18 Oberhinkofen
 - 20 Scharmassing
 - 22 Unterisling
 - 23 Regensburg Jahnstadion
 - 24 -Johann-Hösl-Straße
 - 26 -Tulpenweg
 - 27 -An der Iselrinne
 - 28 -Brahmsstraße
 - 29 -Alfons-Auer-Straße
 - 30 -Herm.-Geib-Straße
 - 33 -Stobäusplatz
 - 38 -Hauptbahnhof

Am 24.12. und 31.12. Verkehr wie an Samstagen falls diese Tage nicht auf einen Sonntag fallen. Einschränkungen hierzu entnehmen Gültig ab 01.05.2026
 Sie bitte der Tagespresse oder unter www.rvv.de
 In Obertraubling Umsteigemöglichkeit in Richtung Regensburg Hbf (L 21 u. 38 über Rgbg Universität, L 23 u. 31 über Rgbg Landshuter Str.) und Neutraubling (L 31 und 38). Weitere Informationen hierzu unter www.rvv.de

s = nur an Schultagen

RVV 20 [®] **Thalmassing Am Mühlfeld Steig 1**
 ▶ Obertraubling ▶ Regensburg Hauptbahnhof

	Montag - Freitag							Samstag						
05	07 ^A													
06	18 ^B	47 ^{D_s}	47 ^{C_{sf}}					32 ^A						
07								32 ^A						
08	01 ^B							32 ^A						
09	01 ^B							32 ^A						
10														
11	01 ^A							32 ^A						
12														
13	06							36						
14	06							36						
15	01 ^A							36						
16	01 ^B	36 ^C												
17	31 ^A							06						
18	36													
19	06							06						
20	06													
21														
22														



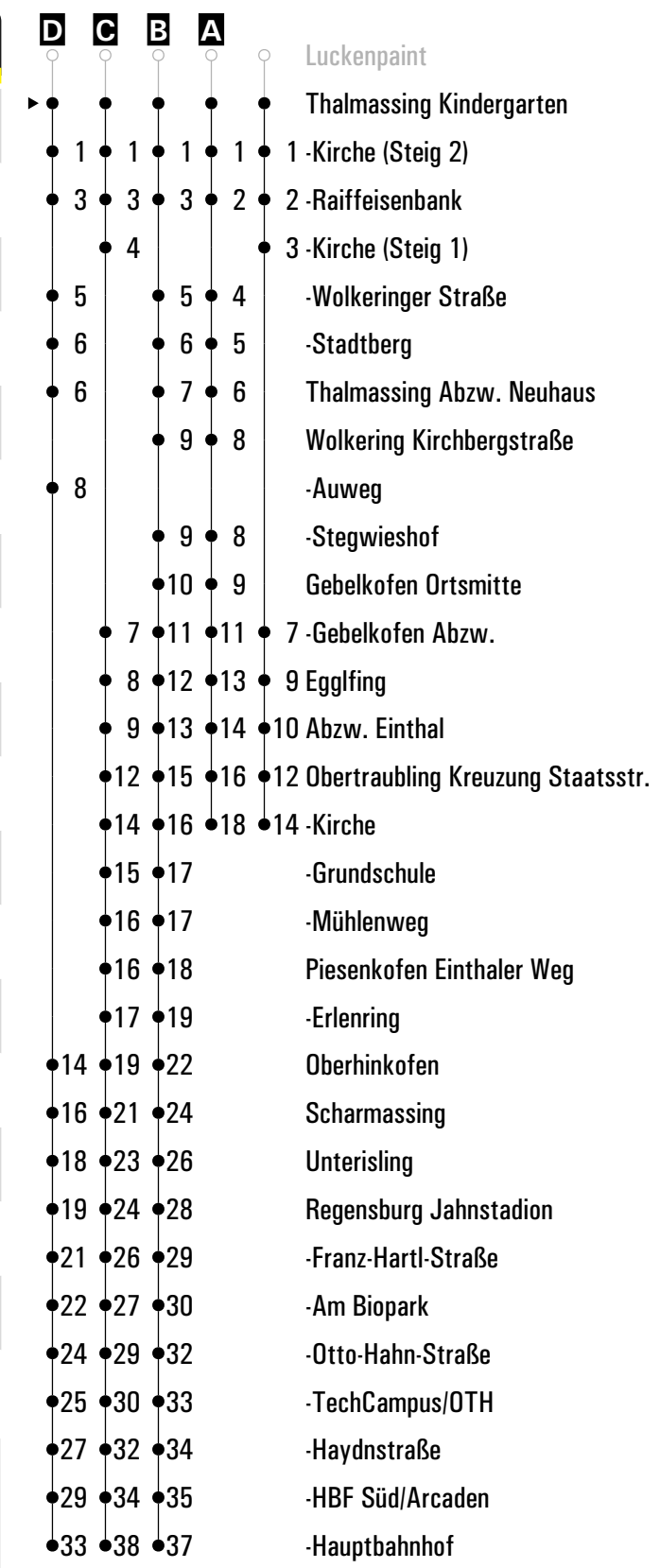
Am 24.12. und 31.12. Verkehr wie an Samstagen falls diese Tage nicht auf einen Sonntag fallen. Einschränkungen hierzu entnehmen Sie bitte der Tagespresse oder unter www.rvv.de Gültig ab 01.05.2026
 In Obertraubling Umsteigemöglichkeit in Richtung Regensburg Hbf (L 21 u. 38 über Rgbg Universität, L 23 u. 31 über Rgbg Landshuter Str.) und Neutraubling (L 31 und 38). Weitere Informationen hierzu unter www.rvv.de

A - D = Fahrwege
s = nur an Schultagen
sf = nur an schulfreien Tagen

RVV 20 ^HThalmassing Kindergarten Steig 1 ▶ Obertraubling ▶ Regensburg Hauptbahnhof

	Montag - Freitag							Samstag						
05	08 ^A													
06	19 ^B	48 ^{D_s}	48 ^{C_{sf}}					32 ^A						
07								32 ^A						
08	01 ^B							32 ^A						
09	01 ^B							32 ^A						
10														
11	01 ^A							32 ^A						
12														
13	06							36						
14	06							36						
15	01 ^A							36						
16	01 ^B	36 ^C												
17	31 ^A							06						
18	36													
19	06							06						
20	06													
21														
22														

Fahrwege mit Fahrzeit in Minuten

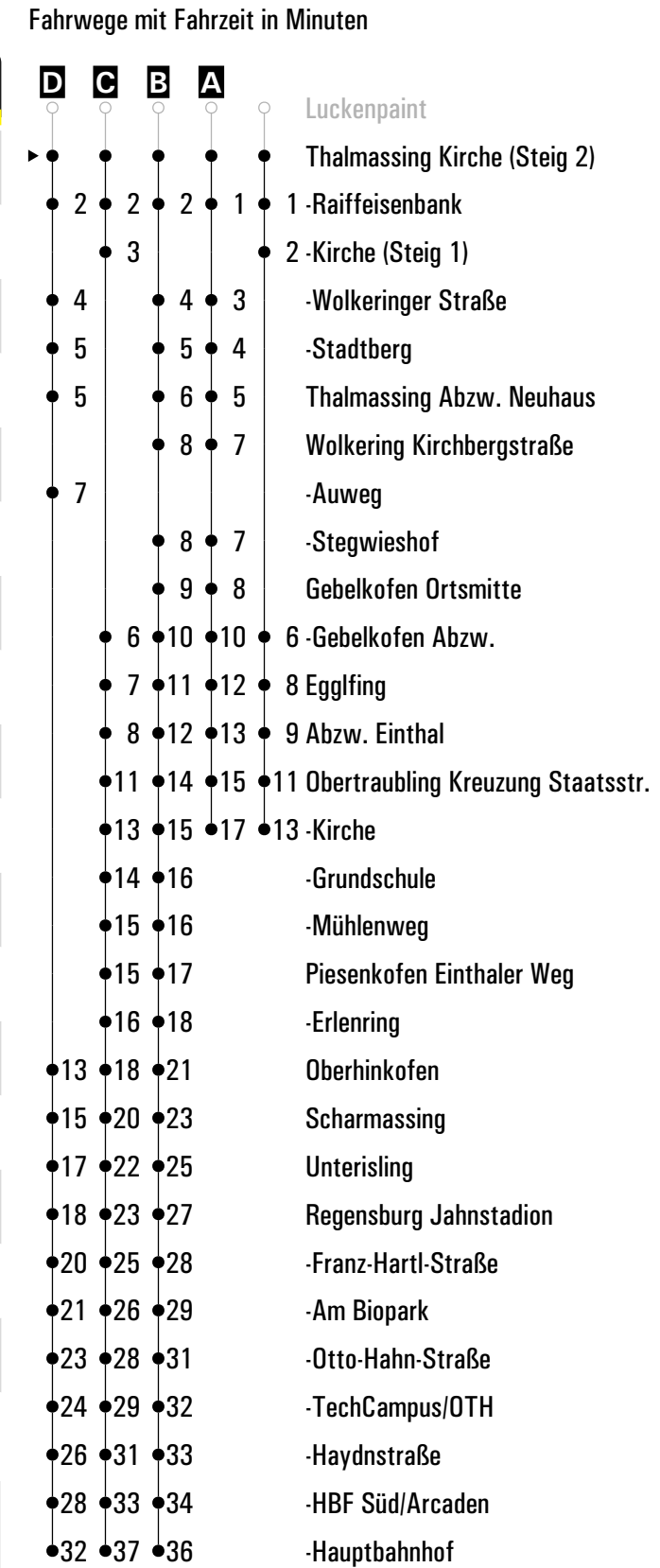


Am 24.12. und 31.12. Verkehr wie an Samstagen falls diese Tage nicht auf einen Sonntag fallen. Einschränkungen hierzu entnehmen Sie bitte der Tagespresse oder unter www.rvv.de Gültig ab 01.05.2026
 In Obertraubling Umsteigemöglichkeit in Richtung Regensburg Hbf (L 21 u. 38 über Rgbg Universität, L 23 u. 31 über Rgbg Landshuter Str.) und Neutraubling (L 31 und 38). Weitere Informationen hierzu unter www.rvv.de

A - D = Fahrwege
s = nur an Schultagen
sf = nur an schulfreien Tagen

RVV 20 ^HThalmassing Kirche Steig 2
 ▶ Obertraubling ▶ Regensburg Hauptbahnhof

	Montag - Freitag							Samstag						
05	09 ^A													
06	20 ^B	49 ^{D_s}	49 ^{C_{sf}}					33 ^A						
07								33 ^A						
08	02 ^B							33 ^A						
09	02 ^B							33 ^A						
10														
11	02 ^A							33 ^A						
12														
13	07							37						
14	07							37						
15	02 ^A							37						
16	02 ^B	37 ^C												
17	32 ^A							07						
18	37													
19	07							07						
20	07													
21														
22														

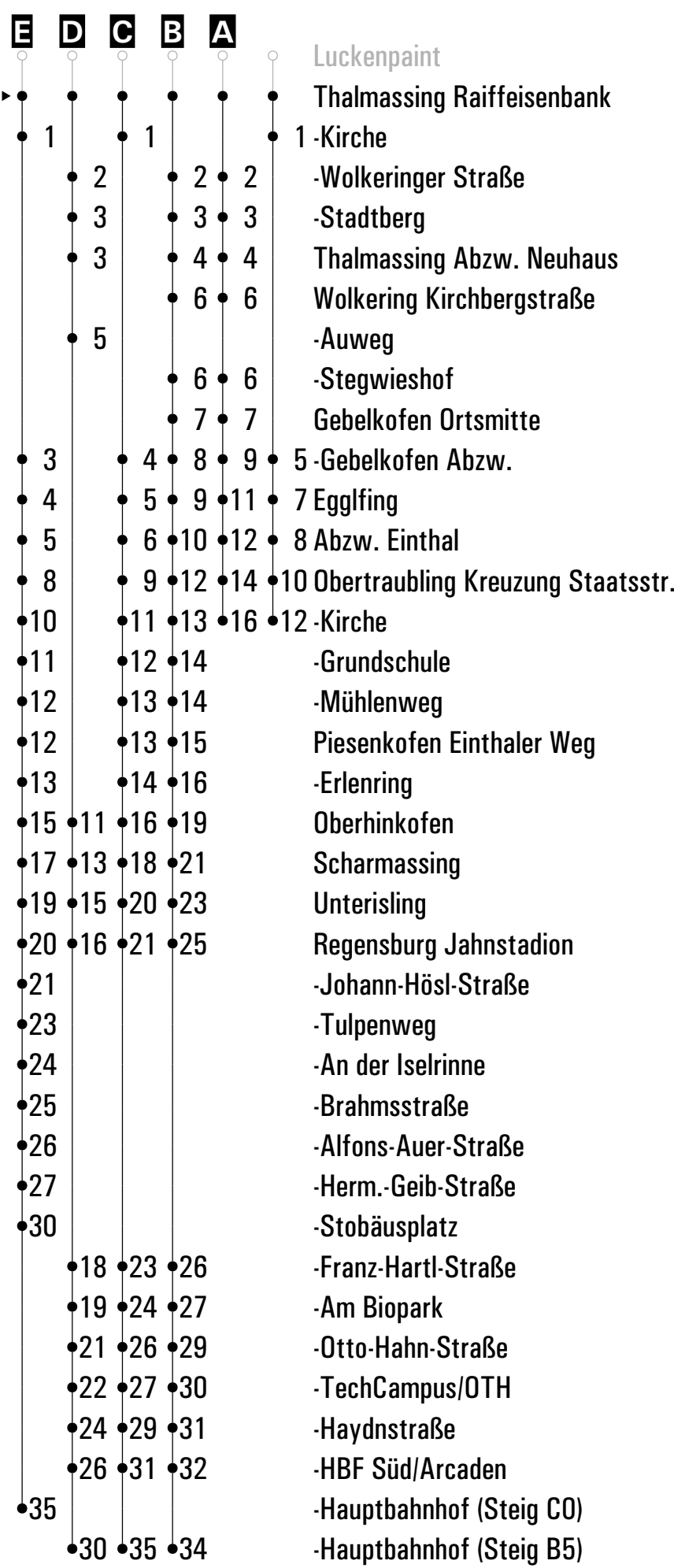


Am 24.12. und 31.12. Verkehr wie an Samstagen falls diese Tage nicht auf einen Sonntag fallen. Einschränkungen hierzu entnehmen Sie bitte der Tagespresse oder unter www.rvv.de Gültig ab 01.05.2026
 In Obertraubling Umsteigemöglichkeit in Richtung Regensburg Hbf (L 21 u. 38 über Rgbg Universität, L 23 u. 31 über Rgbg Landshuter Str.) und Neutraubling (L 31 und 38). Weitere Informationen hierzu unter www.rvv.de

A - D = Fahrwege
s = nur an Schultagen
sf = nur an schulfreien Tagen

	Montag - Freitag					Samstag				
05	11 ^A									
06	22 ^B	51 ^D _s	51 ^E _s	51 ^C _{sf}		34 ^A				
07						34 ^A				
08	03 ^B					34 ^A				
09	03 ^B					34 ^A				
10										
11	03 ^A					34 ^A				
12										
13	08					38				
14	08					38				
15	03 ^A					38				
16	03 ^B	38 ^C								
17	33 ^A					08				
18	38									
19	08					08				
20	08									
21										
22										
23										

Fahrwege mit Fahrzeit in Minuten



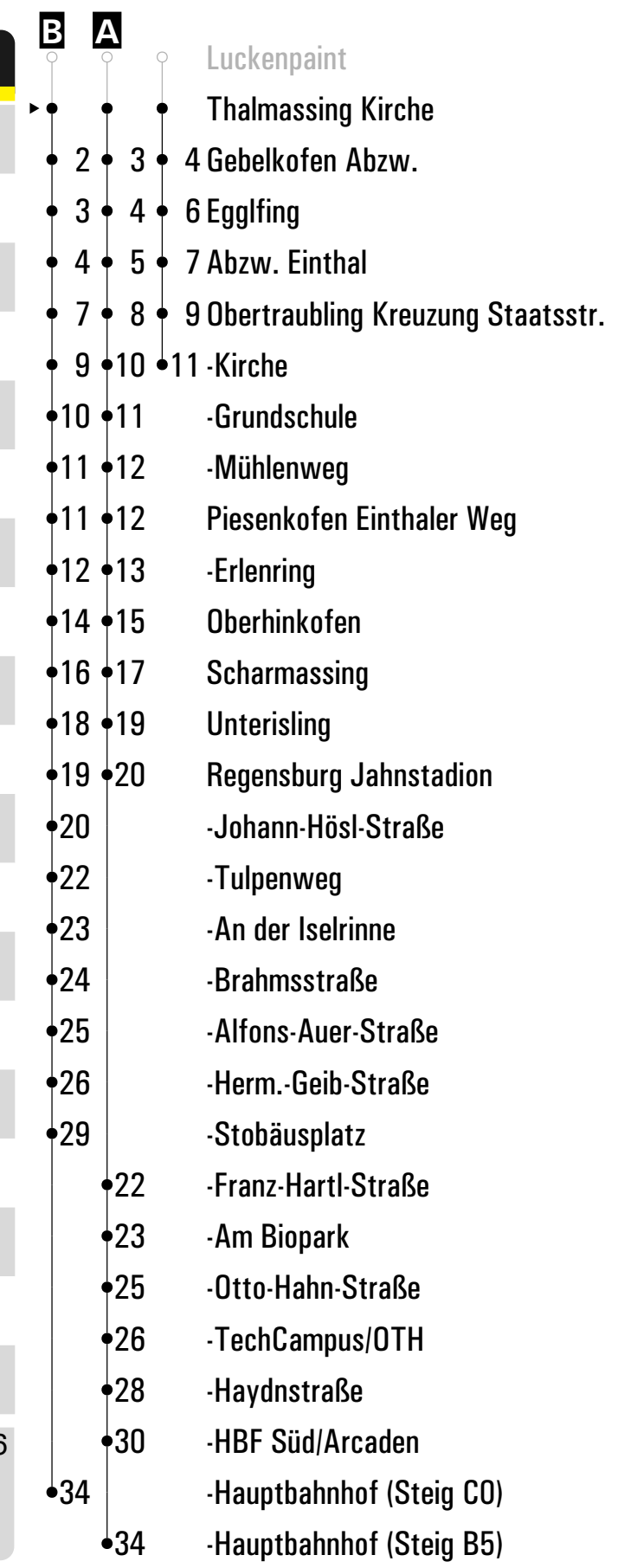
Am 24.12. und 31.12. Verkehr wie an Samstagen falls diese Tage nicht auf einen Sonntag fallen. Gültig ab 01.05.2026
 Einschränkungen hierzu entnehmen Sie bitte der Tagespresse oder unter www.rvv.de
 In Obertraubling Umsteigemöglichkeit in Richtung Regensburg Hbf (L 21 u. 38 über Rgbg Universität, L 23 u. 31 über Rgbg Landshuter Str.) und Neutraubling (L 31 und 38). Weitere Informationen hierzu unter www.rvv.de

A - E = Fahrwege **s** = nur an Schultagen **sf** = nur an schulfreien Tagen

RVV 20 ^H **Thalmassing Kirche Steig 1**
 ▶ Obertraubling ▶ Regensburg Hauptbahnhof

Fahrwege mit Fahrzeit in Minuten

	Montag - Freitag							Samstag						
05														
06	52 _s ^B		52 _{sf} ^A											
07														
08														
09														
10														
11														
12														
13	09							39						
14	09							39						
15								39						
16	39 ^A													
17								09						
18	39													
19	09							09						
20	09													
21														
22														
23														

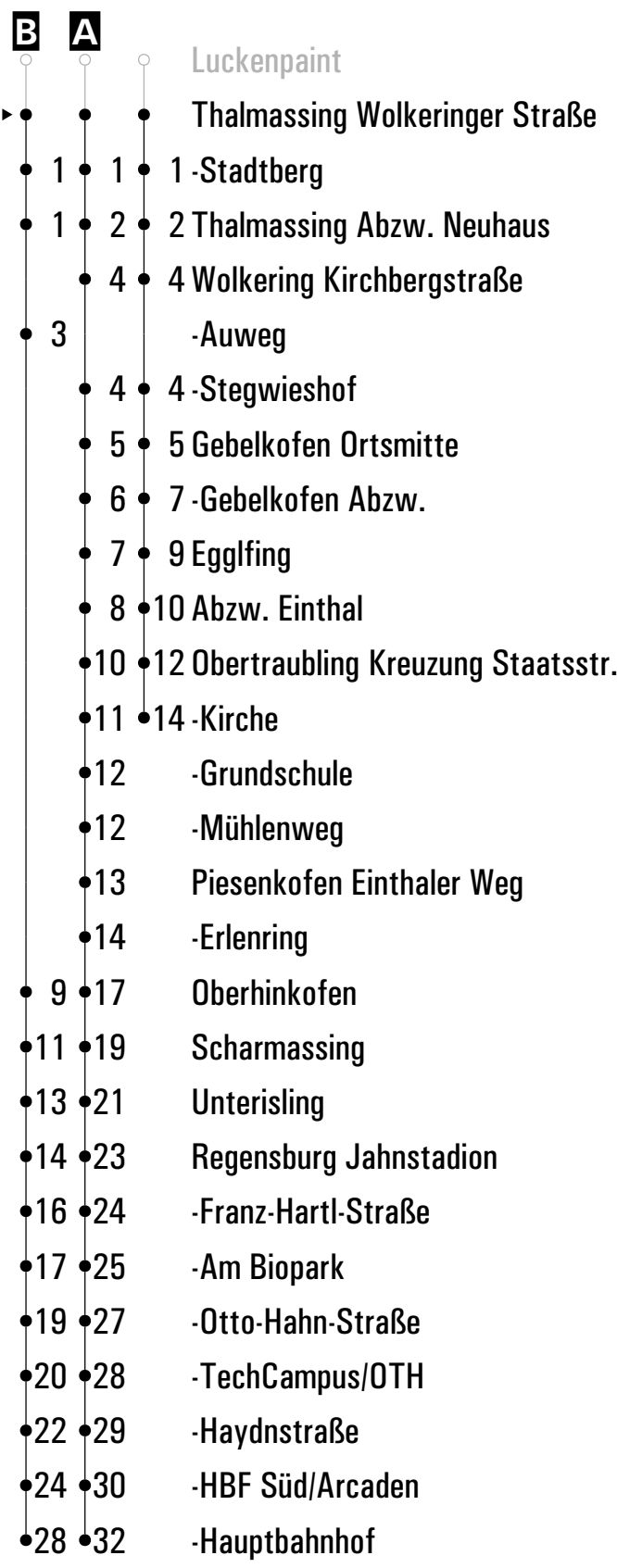


Am 24.12. und 31.12. Verkehr wie an Samstagen falls diese Tage nicht auf einen Sonntag fallen. Einschränkungen hierzu entnehmen Sie bitte der Tagespresse oder unter www.rvv.de Gültig ab 01.05.2026
 In Obertraubling Umsteigemöglichkeit in Richtung Regensburg Hbf (L 21 u. 38 über Rgbg Universität, L 23 u. 31 über Rgbg Landshuter Str.) und Neutraubling (L 31 und 38). Weitere Informationen hierzu unter www.rvv.de

A - B = Fahrwege **s** = nur an Schultagen **sf** = nur an schulfreien Tagen

Fahrwege mit Fahrzeit in Minuten

	Montag - Freitag								Samstag								
05	13																
06	24 ^A		53 ^B							36							
07										36							
08	05 ^A									36							
09	05 ^A									36							
10																	
11	05									36							
12																	
13																	
14																	
15	05																
16	05 ^A																
17	35																
18																	
19																	
20																	
21																	
22																	



Am 24.12. und 31.12. Verkehr wie an Samstagen falls diese Tage nicht auf einen Sonntag fallen. Einschränkungen hierzu entnehmen Sie bitte der Tagespresse oder unter www.rvv.de Gültig ab 01.05.2026
 In Obertraubling Umsteigemöglichkeit in Richtung Regensburg Hbf (L 21 u. 38 über Rgbg Universität, L 23 u. 31 über Rgbg Landshuter Str.) und Neutraubling (L 31 und 38). Weitere Informationen hierzu unter www.rvv.de

A-B = Fahrwege **s** = nur an Schultagen

RVV 20 ^HThalmassing Stadtberg Steig 1
 ▶ Obertraubling ▶ Regensburg Hauptbahnhof

Fahrwege mit Fahrzeit in Minuten

	Montag - Freitag								Samstag								
05	14																
06	25 ^A	54 ^B								37							
07										37							
08	06 ^A									37							
09	06 ^A									37							
10																	
11	06									37							
12																	
13																	
14																	
15	06																
16	06 ^A																
17	36																
18																	
19																	
20																	
21																	
22																	



Am 24.12. und 31.12. Verkehr wie an Samstagen falls diese Tage nicht auf einen Sonntag fallen. Einschränkungen hierzu entnehmen Sie bitte der Tagespresse oder unter www.rvv.de Gültig ab 01.05.2026
 In Obertraubling Umsteigemöglichkeit in Richtung Regensburg Hbf (L 21 u. 38 über Rgbg Universität, L 23 u. 31 über Rgbg Landshuter Str.) und Neutraubling (L 31 und 38). Weitere Informationen hierzu unter www.rvv.de

A-B = Fahrwege **s** = nur an Schultagen

RVV 20 ^HWolkering Kirchbergstraße Steig 1
 ▶ Obertraubling ▶ Regensburg Hauptbahnhof

	Montag - Freitag	Samstag
05	17	
06	28 ^A	40
07		40
08	09 ^A	40
09	09 ^A	40
10		
11	09	40
12		
13		
14		
15	09	
16	09 ^A	
17	39	
18		
19		
20		
21		
22		

Fahrwege mit Fahrzeit in Minuten

- A**
- Luckenpaint
 - Wolkering Kirchbergstraße
 - 0 0-Stegwieshof
 - 1 1 Gebelkofen Ortsmitte
 - 2 3-Gebelkofen Abzw.
 - 3 5 Egglfing
 - 4 6 Abzw. Einthal
 - 6 8 Obertraubling Kreuzung Staatsstr.
 - 7 10-Kirche
 - 8 -Grundschule
 - 8 -Mühlenweg
 - 9 Piesenkofen Einthaler Weg
 - 10 -Erlenring
 - 13 Oberhinkofen
 - 15 Scharmassing
 - 17 Unterisling
 - 19 Regensburg Jahnstadion
 - 20 -Franz-Hartl-Straße
 - 21 -Am Biopark
 - 23 -Otto-Hahn-Straße
 - 24 -TechCampus/OTH
 - 25 -Haydnstraße
 - 26 -HBF Süd/Arcaden
 - 28 -Hauptbahnhof

Am 24.12. und 31.12. Verkehr wie an Samstagen falls diese Tage nicht auf einen Sonntag fallen. Einschränkungen hierzu entnehmen Sie bitte der Tagespresse oder unter www.rvv.de Gültig ab 01.05.2026
 In Obertraubling Umsteigemöglichkeit in Richtung Regensburg Hbf (L 21 u. 38 über Rgbg Universität, L 23 u. 31 über Rgbg Landshuter Str.) und Neutraubling (L 31 und 38). Weitere Informationen hierzu unter www.rvv.de

A = fährt A

RVV 20 ^H **Stegwieshof**
 ▶ **Obertraubling** ▶ **Regensburg Hauptbahnhof**

	Montag - Freitag								Samstag							
05	17															
06	28 ^A							40								
07								40								
08	09 ^A							40								
09	09 ^A							40								
10																
11	09							40								
12																
13																
14																
15	09															
16	09 ^A															
17	39															
18																
19																
20																
21																
22																

Fahrwege mit Fahrzeit in Minuten

- A** Luckenpaint
- Stegwieshof
- 1 1 Gebelkofen Ortsmitte
- 2 3 -Gebelkofen Abzw.
- 3 5 Egglfing
- 4 6 Abzw. Einthal
- 6 8 Obertraubling Kreuzung Staatsstr.
- 7 10 -Kirche
- 8 -Grundschule
- 8 -Mühlenweg
- 9 Piesenkofen Einthaler Weg
- 10 -Erlenring
- 13 Oberhinkofen
- 15 Scharmassing
- 17 Unterisling
- 19 Regensburg Jahnstadion
- 20 -Franz-Hartl-Straße
- 21 -Am Biopark
- 23 -Otto-Hahn-Straße
- 24 -TechCampus/OTH
- 25 -Haydnstraße
- 26 -HBF Süd/Arcaden
- 28 -Hauptbahnhof

Am 24.12. und 31.12. Verkehr wie an Samstagen falls diese Tage nicht auf einen Sonntag fallen. Einschränkungen hierzu entnehmen Sie bitte der Tagespresse oder unter www.rvv.de Gültig ab 01.05.2026
 In Obertraubling Umsteigemöglichkeit in Richtung Regensburg Hbf (L 21 u. 38 über Rgbg Universität, L 23 u. 31 über Rgbg Landshuter Str.) und Neutraubling (L 31 und 38). Weitere Informationen hierzu unter www.rvv.de

A = fährt A

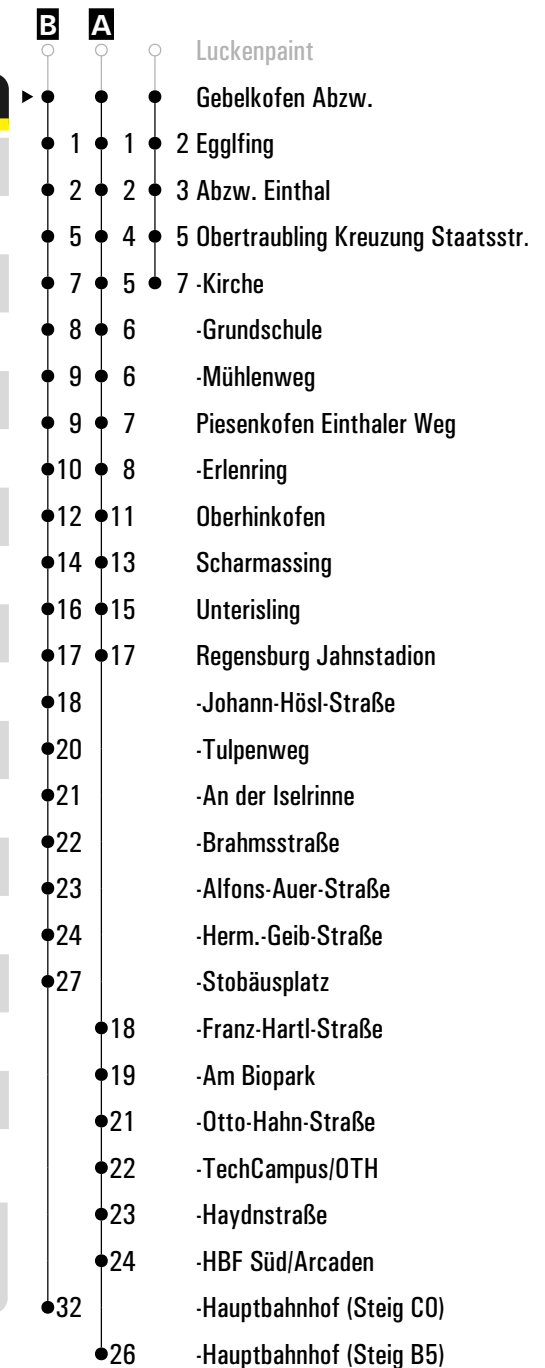
Montag - Freitag								Samstag							
05	18														
06	29 ^A							41							
07								41							
08	10 ^A							41							
09	10 ^A							41							
10															
11	10							41							
12															
13															
14															
15	10														
16	10 ^A														
17	40														
18															
19															
20															
21															



Am 24.12. und 31.12. Verkehr wie an Samstagen falls diese Tage nicht auf einen Sonntag fallen. Einschränkungen hierzu entnehmen Sie bitte der Tagespresse oder unter www.rvv.de Gültig ab 01.05.2026
 In Obertraubling Umsteigemöglichkeit in Richtung Regensburg Hbf (L 21 u. 38 über Rgbg Universität, L 23 u. 31 über Rgbg Landshuter Str.) und Neutraubling (L 31 und 38). Weitere Informationen hierzu unter www.rvv.de

A = fährt A

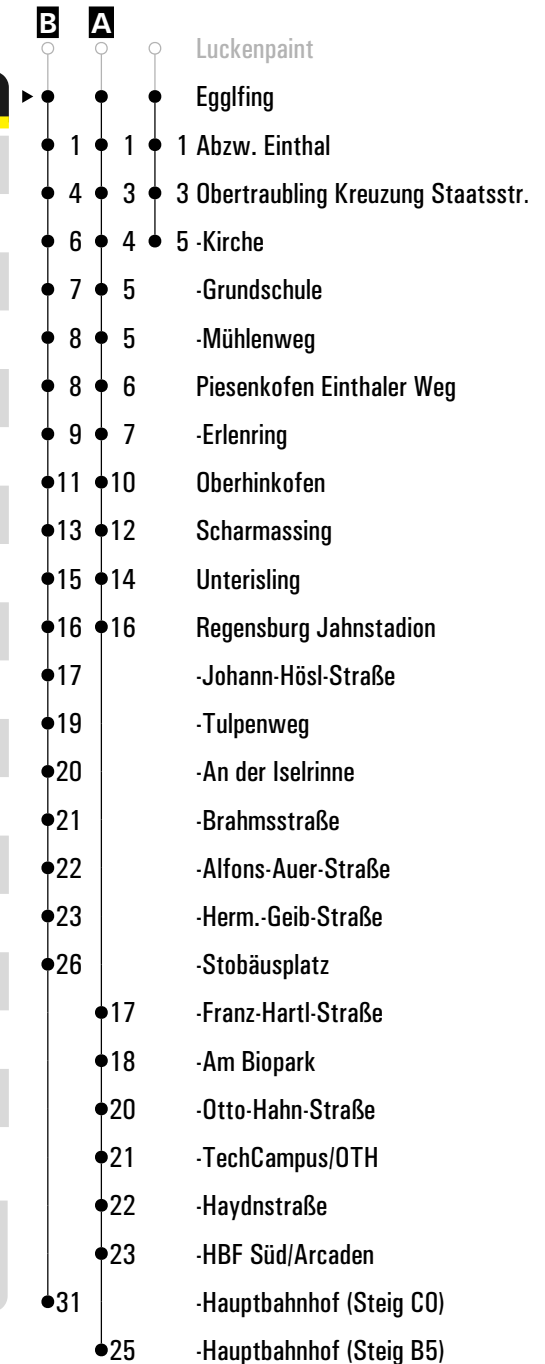
	Montag - Freitag				Samstag			
05	19							
06	30 ^A	54 ^{B_s}	55 ^{A_{sf}}		43			
07					43			
08	11 ^A				43			
09	11 ^A				43			
10								
11	11				43			
12								
13	13				43			
14	13				43			
15	11				43			
16	11 ^A	43 ^A						
17	41				13			
18	43							
19	13				13			
20	13							
21								
22								



Am 24.12. und 31.12. Verkehr wie an Samstagen falls diese Tage nicht auf einen Sonntag fallen. Einschränkungen hierzu Gültig ab 01.05.2026 entnehmen Sie bitte der Tagespresse oder unter www.rvv.de
 In Obertraubling Umsteigemöglichkeit in Richtung Regensburg Hbf (L 21 u. 38 über Rgbg Universität, L 23 u. 31 über Rgbg Landshuter Str.) und Neutraubling (L 31 und 38). Weitere Informationen hierzu unter www.rvv.de

A - B = Fahrwege **s** = nur an Schultagen **sf** = nur an schulfreien Tagen

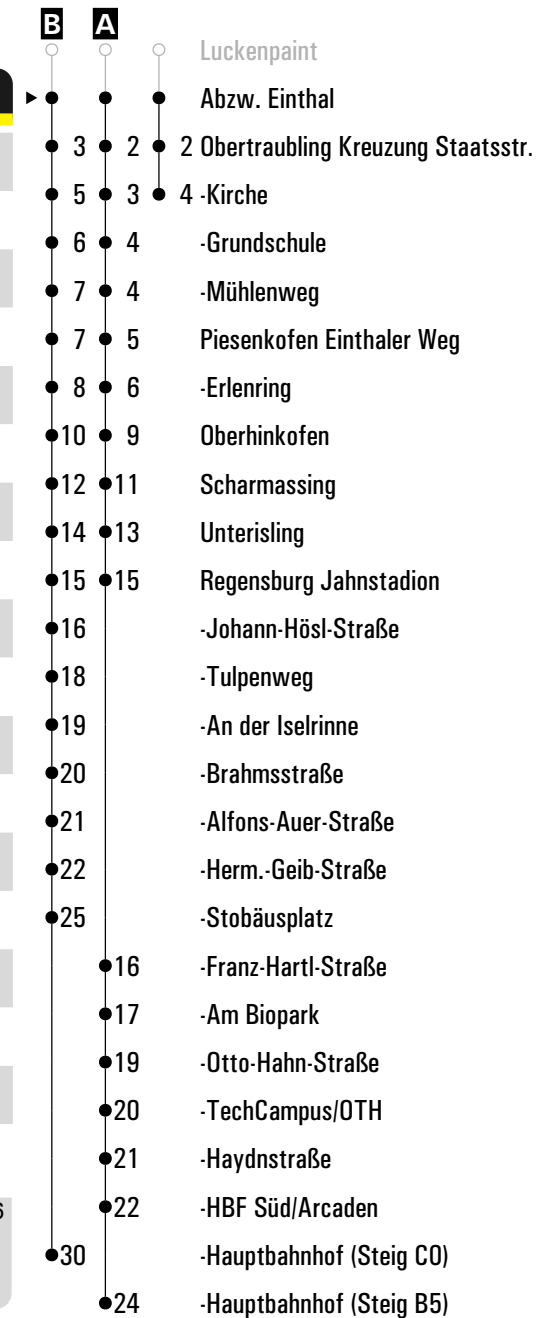
	Montag - Freitag				Samstag			
05	20							
06	31 ^A	55 ^{B_s}	56 ^{A_{sf}}		45			
07					45			
08	13 ^A				45			
09	13 ^A				45			
10								
11	13				45			
12								
13	15				45			
14	15				45			
15	13				45			
16	13 ^A	45 ^A						
17	43				15			
18	45							
19	15				15			
20	15							
21								
22								



Am 24.12. und 31.12. Verkehr wie an Samstagen falls diese Tage nicht auf einen Sonntag fallen. Einschränkungen hierzu Gültig ab 01.05.2026 entnehmen Sie bitte der Tagespresse oder unter www.rvv.de
 In Obertraubling Umsteigemöglichkeit in Richtung Regensburg Hbf (L 21 u. 38 über Rgbg Universität, L 23 u. 31 über Rgbg Landshuter Str.) und Neutraubling (L 31 und 38). Weitere Informationen hierzu unter www.rvv.de

A-B = Fahrwege **s** = nur an Schultagen **sf** = nur an schulfreien Tagen

	Montag - Freitag				Samstag			
05	21							
06	32 ^A	56 ^{B_s}	57 ^{A_{sf}}		46			
07					46			
08	14 ^A				46			
09	14 ^A				46			
10								
11	14				46			
12								
13	16				46			
14	16				46			
15	14				46			
16	14 ^A	46 ^A						
17	44				16			
18	46							
19	16				16			
20	16							
21								
22								



Am 24.12. und 31.12. Verkehr wie an Samstagen falls diese Tage nicht auf einen Sonntag fallen. Einschränkungen hierzu Gültig ab 01.05.2026 entnehmen Sie bitte der Tagespresse oder unter www.rvv.de
 In Obertraubling Umsteigemöglichkeit in Richtung Regensburg Hbf (L 21 u. 38 über Rgbg Universität, L 23 u. 31 über Rgbg Landshuter Str.) und Neutraubling (L 31 und 38). Weitere Informationen hierzu unter www.rvv.de

A-B = Fahrwege **s** = nur an Schultagen **sf** = nur an schulfreien Tagen

	Montag - Freitag					Samstag				
05	23									
06	34 ^A	59 ^B _s				48				
07	00 ^A _{sf}					48				
08	16 ^A					48				
09	16 ^A					48				
10										
11	16					48				
12										
13	18					48				
14	18					48				
15	16					48				
16	16 ^A	48 ^A								
17	46					18				
18	48									
19	18					18				
20	18									
21										
22										



Am 24.12. und 31.12. Verkehr wie an Samstagen falls diese Tage nicht auf einen Sonntag fallen. Einschränkungen hierzu Gültig ab 01.05.2026 entnehmen Sie bitte der Tagespresse oder unter www.rvv.de

A - B = Fahrwege **s** = nur an Schultagen **sf** = nur an schulfreien Tagen

Montag - Freitag	
05	
06	35
07	01 ^A _s 02 ^{sf}
08	18
09	18
10	
11	
12	
13	
14	
15	
16	18 50
17	
18	
19	
20	
21	

- A** Luckenpaint
- 1 Obertraubling Kirche
- 1 1-Grundschule
- 2 1-Mühlenweg
- 2 2 Piesenkofen Einthaler Weg
- 3 3-Erlenring
- 5 6 Oberhinkofen
- 7 8 Scharmassing
- 9 10 Unterisling
- 10 12 Regensburg Jahnstadion
- 11 -Johann-Hösl-Straße
- 13 -Tulpenweg
- 14 -An der Iselrinne
- 15 -Brahmsstraße
- 16 -Alfons-Auer-Straße
- 17 -Herm.-Geib-Straße
- 20 -Stobäusplatz
- 13 -Franz-Hartl-Straße
- 14 -Am Biopark
- 16 -Otto-Hahn-Straße
- 17 -TechCampus/OTH
- 18 -Haydnstraße
- 19 -HBF Süd/Arcaden
- 25 -Hauptbahnhof (Steig C0)
- 21 -Hauptbahnhof (Steig B5)

Am 24.12. und 31.12. Verkehr wie an Samstagen falls diese Tage nicht auf einen Sonntag fallen. Einschränkungen hierzu entnehmen Sie bitte der Tagespresse oder unter www.rvv.de Gültig ab 01.05.2026

A = fährt A **s** = nur an Schultagen **sf** = nur an schulfreien Tagen



Montag - Freitag

05																				
06	36																			
07	02 ^A _s	03 ^{sf}																		
08	19																			
09	19																			
10																				
11																				
12																				
13																				
14																				
15																				
16	19	51																		
17																				
18																				
19																				
20																				
21																				

- A** Luckenpaint
- 0 -Mühlenweg
- 1 Piesenkofen Einthaler Weg
- 2 -Erlenring
- 4 5 Oberhinkofen
- 6 7 Scharmassing
- 8 9 Unterisling
- 9 11 Regensburg Jahnstadion
- 10 -Johann-Hösl-Straße
- 12 -Tulpenweg
- 13 -An der Iselrinne
- 14 -Brahmsstraße
- 15 -Alfons-Auer-Straße
- 16 -Herm.-Geib-Straße
- 19 -Stobäusplatz
- 12 -Franz-Hartl-Straße
- 13 -Am Biopark
- 15 -Otto-Hahn-Straße
- 16 -TechCampus/OTH
- 17 -Haydnstraße
- 18 -HBF Süd/Arcaden
- 24 -Hauptbahnhof (Steig C0)
- 20 -Hauptbahnhof (Steig B5)

Am 24.12. und 31.12. Verkehr wie an Samstagen falls diese Tage nicht auf einen Sonntag fallen. Einschränkungen hierzu entnehmen Sie bitte der Tagespresse oder unter www.rvv.de Gültig ab 01.05.2026

A = fährt A **s** = nur an Schultagen **sf** = nur an schulfreien Tagen



Montag - Freitag

05																				
06	36																			
07	03 ^A _s	04 ^{sf}																		
08	19																			
09	19																			
10																				
11																				
12																				
13																				
14																				
15																				
16	19	51																		
17																				
18																				
19																				
20																				
21																				

- A** Luckenpait
- 0 Obertraubling Mühlenweg
- 1 1 Piesenkofen Einthaler Weg
- 2 2 -Erlenring
- 3 5 Oberhinkofen
- 5 7 Scharmassing
- 7 9 Unterisling
- 8 11 Regensburg Jahnstadion
- 9 -Johann-Hösl-Straße
- 11 -Tulpenweg
- 12 -An der Iselrinne
- 13 -Brahmsstraße
- 14 -Alfons-Auer-Straße
- 15 -Herm.-Geib-Straße
- 18 -Stobäusplatz
- 12 -Franz-Hartl-Straße
- 13 -Am Biopark
- 15 -Otto-Hahn-Straße
- 16 -TechCampus/OTH
- 17 -Haydnstraße
- 18 -HBF Süd/Arcaden
- 23 -Hauptbahnhof (Steig C0)
- 20 -Hauptbahnhof (Steig B5)

Am 24.12. und 31.12. Verkehr wie an Samstagen falls diese Tage nicht auf einen Sonntag fallen. Einschränkungen hierzu entnehmen Gültig ab 01.05.2026
Sie bitte der Tagespresse oder unter www.rvv.de

A = fährt A **s** = nur an Schultagen **sf** = nur an schulfreien Tagen

Montag - Freitag	
05	
06	37
07	03 ^A _s 04 ^{sf}
08	20
09	20
10	
11	
12	
13	
14	
15	
16	20 52
17	
18	
19	
20	
21	

- A** Luckenpoint
- 1 Piesenkofen Einthaler Weg
- 1 1-Erlenring
- 3 4 Oberhinkofen
- 5 6 Scharmassing
- 7 8 Unterisling
- 8 10 Regensburg Jahnstadion
- 9 -Johann-Hösl-Straße
- 11 -Tulpenweg
- 12 -An der Iselrinne
- 13 -Brahmsstraße
- 14 -Alfons-Auer-Straße
- 15 -Herm.-Geib-Straße
- 18 -Stobäusplatz
- 11 -Franz-Hartl-Straße
- 12 -Am Biopark
- 14 -Otto-Hahn-Straße
- 15 -TechCampus/OTH
- 16 -Haydnstraße
- 17 -HBF Süd/Arcaden
- 23 -Hauptbahnhof (Steig C0)
- 19 -Hauptbahnhof (Steig B5)

Am 24.12. und 31.12. Verkehr wie an Samstagen falls diese Tage nicht auf einen Sonntag fallen. Einschränkungen hierzu entnehmen Sie bitte der Tagespresse oder unter www.rvv.de Gültig ab 01.05.2026

A = fährt A **s** = nur an Schultagen **sf** = nur an schulfreien Tagen

Montag - Freitag	
05	
06	38
07	04 ^A _s 05 ^{sf}
08	21
09	21
10	
11	
12	
13	
14	
15	
16	21 53
17	
18	
19	
20	
21	

- A** ○ Luckenpaint
- ▶ ● Piesenkofen Erlening
- 2 ● 3 Oberhinkofen
- 4 ● 5 Scharmassing
- 6 ● 7 Unterisling
- 7 ● 9 Regensburg Jahnstadion
- 8 -Johann-Hösl-Straße
- 10 -Tulpenweg
- 11 -An der Iselrinne
- 12 -Brahmsstraße
- 13 -Alfons-Auer-Straße
- 14 -Herm.-Geib-Straße
- 17 -Stobäusplatz
- 10 -Franz-Hartl-Straße
- 11 -Am Biopark
- 13 -Otto-Hahn-Straße
- 14 -TechCampus/OTH
- 15 -Haydnstraße
- 16 -HBF Süd/Arcaden
- 22 -Hauptbahnhof (Steig C0)
- 18 -Hauptbahnhof (Steig B5)

Am 24.12. und 31.12. Verkehr wie an Samstagen falls diese Tage nicht auf einen Sonntag fallen. Einschränkungen hierzu entnehmen Sie bitte der Tagespresse oder unter www.rvv.de Gültig ab 01.05.2026

A = fährt A **s** = nur an Schultagen **sf** = nur an schulfreien Tagen

Montag - Freitag												
05												
06	41											
07	02 ^s	06 ^{A/s}	07 ^{sf}									
08	24											
09	24											
10												
11												
12												
13												
14												
15												
16	24	56										
17												
18												
19												
20												
21												

- A** Luckenpaint
- 2 Oberhinkofen
- 2 2 Scharmassing
- 4 4 Unterisling
- 5 6 Regensburg Jahnstadion
- 6 -Johann-Hösl-Straße
- 8 -Tulpenweg
- 9 -An der Iselrinne
- 10 -Brahmsstraße
- 11 -Alfons-Auer-Straße
- 12 -Herm.-Geib-Straße
- 15 -Stobäusplatz
- 7 -Franz-Hartl-Straße
- 8 -Am Biopark
- 10 -Otto-Hahn-Straße
- 11 -TechCampus/OTH
- 12 -Haydnstraße
- 13 -HBF Süd/Arcaden
- 20 -Hauptbahnhof (Steig C0)
- 15 -Hauptbahnhof (Steig B5)

Am 24.12. und 31.12. Verkehr wie an Samstagen falls diese Tage nicht auf einen Sonntag fallen. Einschränkungen hierzu entnehmen Sie bitte der Tagespresse oder unter www.rvv.de Gültig ab 01.05.2026

A = fährt A **s** = nur an Schultagen **sf** = nur an schulfreien Tagen

Montag - Freitag	
05	
06	43
07	04 ^s 08 ^{A/s} 09 ^{sf}
08	26
09	26
10	
11	
12	
13	
14	
15	
16	26 58
17	
18	
19	
20	
21	

- Luckenpaint
- ▶ ● Scharmassing
- 2 2 Unterisling
- 3 4 Regensburg Jahnstadion
- 4 -Johann-Hösl-Straße
- 6 -Tulpenweg
- 7 -An der Iselrinne
- 8 -Brahmsstraße
- 9 -Alfons-Auer-Straße
- 10 -Herm.-Geib-Straße
- 13 -Stobäusplatz
- 5 -Franz-Hartl-Straße
- 6 -Am Biopark
- 8 -Otto-Hahn-Straße
- 9 -TechCampus/OTH
- 10 -Haydnstraße
- 11 -HBF Süd/Arcaden
- 18 -Hauptbahnhof (Steig C0)
- 13 -Hauptbahnhof (Steig B5)

Am 24.12. und 31.12. Verkehr wie an Samstagen falls diese Tage nicht auf einen Sonntag fallen. Einschränkungen hierzu entnehmen Sie bitte der Tagespresse oder unter www.rvv.de Gültig ab 01.05.2026

A = fährt A

s = nur an Schultagen

sf = nur an schulfreien Tagen

Montag - Freitag

05																				
06	45																			
07	06 ^s	10 ^{A/s}	11 ^{sf}																	
08	28																			
09	28																			
10																				
11																				
12																				
13																				
14																				
15																				
16	28																			
17	00																			
18																				
19																				
20																				
21																				
22																				

Fahrwege mit Fahrzeit in Minuten

- A** Luckenpaint
- Unterisling
- 1 2 Regensburg Jahnstadion
- 2 -Johann-Hösl-Straße
- 4 -Tulpenweg
- 5 -An der Iselrinne
- 6 -Brahmsstraße
- 7 -Alfons-Auer-Straße
- 8 -Herm.-Geib-Straße
- 11 -Stobäusplatz
- 3 -Franz-Hartl-Straße
- 4 -Am Biopark
- 6 -Otto-Hahn-Straße
- 7 -TechCampus/OTH
- 8 -Haydnstraße
- 9 -HBF Süd/Arcaden
- 16 -Hauptbahnhof (Steig C0)
- 11 -Hauptbahnhof (Steig B5)

Am 24.12. und 31.12. Verkehr wie an Samstagen falls diese Tage nicht auf einen Sonntag fallen. Einschränkungen hierzu entnehmen Sie Gültig ab 01.05.2026 bitte der Tagespresse oder unter www.rvv.de

A = fährt A **s** = nur an Schultagen **sf** = nur an schulfreien Tagen




Montag - Freitag

05																				
06																				
07	14 ^s																			
08																				
09																				
10																				
11																				

- Fahrwege mit Fahrzeit in Minuten
- Thalmassing Stadtberg
 - ▶ ● Regensburg Tulpenweg
 - 1 -An der Iselrinne
 - 2 -Brahmsstraße
 - 3 -Alfons-Auer-Straße
 - 4 -Herm.-Geib-Straße
 - 7 -Stobäusplatz
 - 12 -Hauptbahnhof

Am 24.12. und 31.12. Verkehr wie an Samstagen falls diese Tage nicht auf einen Sonntag fallen. Einschränkungen hierzu entnehmen Sie bitte der Tagespresse oder unter www.rvv.de Gültig ab 01.05.2026

s = nur an Schultagen


 Montag - Freitag

05																				
06																				
07	16 ^s																			
08																				
09																				
10																				
11																				
12																				
13	04 ^s																			
14																				
15																				
16																				
17																				
18																				
19																				
20																				

- Fahrwege mit Fahrzeit in Minuten
- Thalmassing Stadtberg
 - ▶ ● Regensburg Brahmsstraße
 - 1 -Alfons-Auer-Straße
 - 2 -Herm.-Geib-Straße
 - 5 -Stobäusplatz
 - 10 -Hauptbahnhof

Am 24.12. und 31.12. Verkehr wie an Samstagen falls diese Tage nicht auf einen Sonntag fallen. Einschränkungen hierzu entnehmen Sie bitte der Tagespresse oder unter www.rvv.de Gültig ab 01.05.2026

s = nur an Schultagen

 Montag - Freitag

05																				
06																				
07	17 ^s																			
08																				
09																				
10																				
11																				
12																				
13	05 ^s																			
14																				
15																				
16																				
17																				
18																				
19																				
20																				

- Fahrwege mit Fahrzeit in Minuten
- Thalmassing Stadtberg
 - ▶ ● Regensburg Alfons-Auer-Straße
 - 1 -Herm.-Geib-Straße
 - 4 -Stobäusplatz
 - 9 -Hauptbahnhof

Am 24.12. und 31.12. Verkehr wie an Samstagen falls diese Tage nicht auf einen Sonntag fallen. Einschränkungen hierzu entnehmen Sie Gültig ab 01.05.2026 bitte der Tagespresse oder unter www.rvv.de

s = nur an Schultagen



Montag - Freitag

05																				
06																				
07	18 ^s																			
08																				
09																				
10																				
11																				
12																				
13	06 ^s																			
14																				
15																				
16																				
17																				
18																				
19																				
20																				

Fahrwege mit Fahrzeit in Minuten

- Thalmassing Stadtberg
- ▶ ● Rgbg Herm.-Geib-Str.
- 3-Stobäusplatz
- 8-Hauptbahnhof

Am 24.12. und 31.12. Verkehr wie an Samstagen falls diese Tage nicht auf einen Sonntag fallen. Einschränkungen hierzu entnehmen Sie bitte der Tagespresse oder unter www.rvv.de Gültig ab 01.05.2026


s = nur an Schultagen



Montag - Freitag

05																				
06																				
07	21 ^s																			
08																				
09																				
10																				
11																				
12																				
13	07 ^s																			
14																				
15																				
16																				
17																				
18																				
19																				

Fahrwege mit Fahrzeit in Minuten



Am 24.12. und 31.12. Verkehr wie an Samstagen falls diese Tage nicht auf einen Sonntag fallen. Einschränkungen hierzu entnehmen Sie bitte der Tagespresse oder unter www.rvv.de Gültig ab 01.05.2026

s = nur an Schultagen

	Montag - Freitag						Samstag					
05												
06							33 ^A _{U31}					
07	15 ^C						33 ^A _{U31}					
08	15 ^C						33 ^B _{U33}					
09												
10	03 ^A _{U31}						33 ^B _{U33}					
11												
12	15						33 ^{U33}					
13	03 ^D _{U31}	30 ^B					33 ^{U33}					
14	03 ^A _{U31}	45					33 ^{U33}					
15	45											
16	45 ^B						15 ^{U21}					
17	45											
18	15 ^{U21}						15 ^{U21}					
19	15 ^{U21}											
20	15 ^{U21}						15 ^{U21}					
21												
22												
23												
00												
01												

Fahrwege mit Fahrzeit in Minuten

D	C	B	A	
				● Regensburg Hauptbahnhof
	2	2		● 2 -HBF Süd/Arcaden
	3	3		● 3 -Haydnstraße
	4	4		● 4 -TechCampus/OTH
	5	5		● 5 -Otto-Hahn-Straße
	7	7		● 7 -Am Biopark
	8	8		● 8 -Franz-Hartl-Straße
	9	9		● 9 -Jahnstadion
	11	11		● 11 Unterisling
	13	13		● 13 Scharmassing
	15	15		● 15 Oberhinkofen
	17	17		● 17 Piesenkofen Erlening
	18	18		● 18 -Einthaler Weg
	19	19		● 19 Obertraubling Mühlenweg
	20	20		● 20 -Grundschule
21	21	21	21	● 21 -Kirche
35	23	35	35	● 35 -Kreuzung Staatsstraße
36	24	36	36	● 36 Abzw. Einthal
37	25	37	37	● 37 Egglfing
39	27	39	39	● 39 Gebelkofen Abzw.
40	28			● 40 -Ortsmitte
40	28			● 40 Stegwieshof
41	29			● 41 -Kirchbergstraße
43	31			● 43 Thalmassing Abzw. Neuhaus
44	32			● 44 Thalmassing Stadtberg
45	33			● 45 -Wolkeringer Straße
46				● 46 -Raiffeisenbank (Steig 1)
47				● 47 -Kirche (Steig 1)
48		44	44	● 48 -Kindergarten (Steig 2)
49		45	45	● 49 -Am Mühlfeld (Steig 2)
50		46	46	● 50 -Am Mühlfeld (Steig 1)
51		47	47	● 51 -Kindergarten (Steig 1)
52		48	48	● 52 -Kirche (Steig 2)
53	34	49	49	● 53 -Raiffeisenbank (Steig 2)
57	40	53	53	● 57 Luckenpaint
59	42	55	55	● 59 Obersanding
60	43	56	56	● 60 Untersanding Ortsmitte
61	44	57	57	● 61 -Wiesengrund
62	45	58	58	● 62 Neueglofsheim

Am 24.12. und 31.12. Verkehr wie an Samstagen falls diese Tage nicht auf einen Sonntag fallen. Einschränkungen Gültig ab 01.05.2026 hierzu entnehmen Sie bitte der Tagespresse oder unter www.rvv.de

A - D = Fahrwege

U21 = Linie 21 (Zustieg am Haltepunkt B6) - An der Haltestelle Obertraubling Kirche Umstieg auf die Linie 20 nach Thalmassing/Luckenpaint

U31 = Linie 31 (Zustieg am Haltepunkt B4, fährt über Rgbg Landshuter Str.) - An der Haltestelle Obertraubling Kirche Umstieg auf die Linie 20 nach Thalmassing/Luckenpaint

U38 = Linie 38 (Zustieg am Haltepunkt B4) - An der Haltestelle Obertraubling Kirche Umstieg auf die Linie 20 nach Thalmassing/Luckenpaint

	Montag - Freitag						Samstag					
05												
06												
07	17 ^B											
08	17 ^B						35 ^A U38					
09												
10							35 ^A U38					
11												
12	17						35 ^{U38}					
13	32 ^A						35 ^{U38}					
14	47						35 ^{U38}					
15	47											
16	47 ^A						17 ^{U21}					
17	47											
18	17 ^{U21}						17 ^{U21}					
19	17 ^{U21}											
20	17 ^{U21}						17 ^{U21}					
21												

Fahrwege mit Fahrzeit in Minuten



Am 24.12. und 31.12. Verkehr wie an Samstagen falls diese Tage nicht auf einen Sonntag fallen. Einschränkungen hierzu entnehmen Sie bitte der Tagespresse oder unter www.rvv.de Gültig ab 01.05.2026

A - B = Fahrwege

U21 = Linie 21 - An der Haltestelle Obertraubling Kirche Umstieg auf die Linie 20 nach Thalmassing/Luckenpaint

U38 = Linie 38 - An der Haltestelle Obertraubling Kirche Umstieg auf die Linie 20 nach Thalmassing/Luckenpaint

	Montag - Freitag						Samstag					
05												
06												
07	18 ^B											
08	18 ^B						36 ^A U38					
09												
10							36 ^A U38					
11												
12	18						36 ^{U38}					
13	33 ^A						36 ^{U38}					
14	48						36 ^{U38}					
15	48											
16	48 ^A						18 ^{U21}					
17	48											
18	18 ^{U21}						18 ^{U21}					
19	18 ^{U21}											
20	18 ^{U21}						18 ^{U21}					
21												
22												
23												
00												
01												

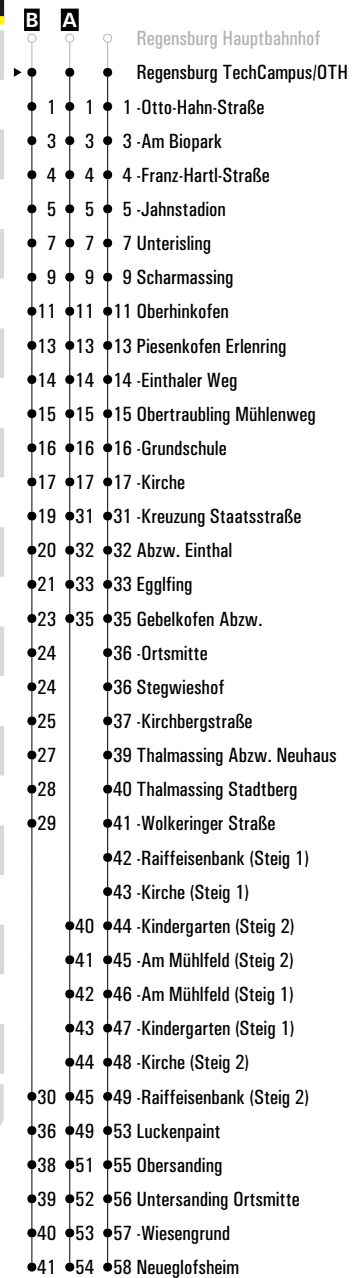


Am 24.12. und 31.12. Verkehr wie an Samstagen falls diese Tage nicht auf einen Sonntag fallen. Einschränkungen hierzu entnehmen Sie bitte der Tagespresse oder unter www.rvv.de Gültig ab 01.05.2026

A - B = Fahrwege
U21 = Linie 21 - An der Haltestelle Obertraubling Kirche Umstieg auf die Linie 20 nach Thalmassing/Luckenpaint
U38 = Linie 38 - An der Haltestelle Obertraubling Kirche Umstieg auf die Linie 20 nach Thalmassing/Luckenpaint

	Montag - Freitag	Samstag
05		
06		
07	19 ^B	
08	19 ^B	37 ^A U38
09		
10		37 ^A U38
11		
12	19	37 ^{U38}
13	34 ^A	37 ^{U38}
14	49	37 ^{U38}
15	49	
16	49 ^A	19 ^{U21}
17	49	
18	19 ^{U21}	19 ^{U21}
19	19 ^{U21}	
20	19 ^{U21}	19 ^{U21}
21		
22		
23		
00		
01		

Fahrwege mit Fahrzeit in Minuten



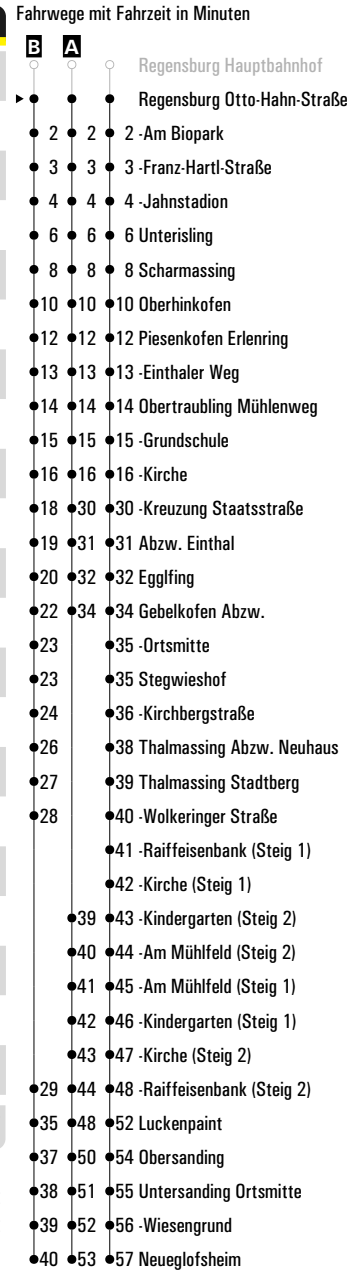
Am 24.12. und 31.12. Verkehr wie an Samstagen falls diese Tage nicht auf einen Sonntag fallen. Einschränkungen hierzu entnehmen Sie bitte der Tagespresse oder unter www.rvv.de Gültig ab 01.05.2026

A - B = Fahrwege

U21 = Linie 21 - An der Haltestelle Obertraubling Kirche Umstieg auf die Linie 20 nach Thalmassing/Luckenpaint

U38 = Linie 38 - An der Haltestelle Obertraubling Kirche Umstieg auf die Linie 20 nach Thalmassing/Luckenpaint

	Montag - Freitag	Samstag
05		
06		
07	20 ^B	
08	20 ^B	38 ^A U38
09		
10		38 ^A U38
11		
12	20	38 ^{U38}
13	35 ^A	38 ^{U38}
14	50	38 ^{U38}
15	50	
16	50 ^A	20 ^{U21}
17	50	
18	20 ^{U21}	20 ^{U21}
19	20 ^{U21}	
20	20 ^{U21}	20 ^{U21}
21		
22		
23		
00		
01		



Am 24.12. und 31.12. Verkehr wie an Samstagen falls diese Tage nicht auf einen Sonntag fallen. Einschränkungen hierzu entnehmen Sie bitte der Tagespresse oder unter www.rvv.de Gültig ab 01.05.2026

A - B = Fahrwege
U21 = Linie 21 - An der Haltestelle Obertraubling Kirche Umstieg auf die Linie 20 nach Thalmassing/Luckenpaint
U38 = Linie 38 - An der Haltestelle Obertraubling Kirche Umstieg auf die Linie 20 nach Thalmassing/Luckenpaint

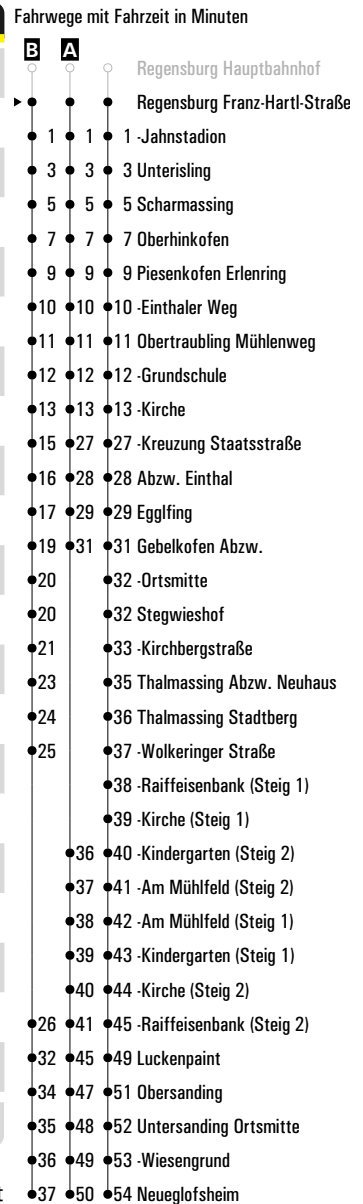
	Montag - Freitag					Samstag				
05										
06										
07	22 ^B									
08	22 ^B					40 ^A U38				
09										
10						40 ^A U38				
11										
12	22					40 ^{U38}				
13	37 ^A					40 ^{U38}				
14	52					40 ^{U38}				
15	52									
16	52 ^A					22 ^{U21}				
17	52									
18	22 ^{U21}					22 ^{U21}				
19	22 ^{U21}									
20	22 ^{U21}					22 ^{U21}				
21										
22										
23										
00										
01										

- Fahrwege mit Fahrzeit in Minuten
- B ○ A ○ Regensburg Hauptbahnhof
 - ● ● Regensburg Am Biopark
 - 1 ● 1 ● 1 -Franz-Hartl-Straße
 - 2 ● 2 ● 2 -Jahnstadion
 - 4 ● 4 ● 4 Unterisling
 - 6 ● 6 ● 6 Scharmassing
 - 8 ● 8 ● 8 Oberhinkofen
 - 10 ● 10 ● 10 Piesenkofen Erlening
 - 11 ● 11 ● 11 -Einthaler Weg
 - 12 ● 12 ● 12 Obertraubling Mühlenweg
 - 13 ● 13 ● 13 -Grundschule
 - 14 ● 14 ● 14 -Kirche
 - 16 ● 28 ● 28 -Kreuzung Staatsstraße
 - 17 ● 29 ● 29 Abzw. Einthal
 - 18 ● 30 ● 30 Eggfing
 - 20 ● 32 ● 32 Gebelkofen Abzw.
 - 21 ● ● 33 -Ortsmitte
 - 21 ● ● 33 -Stegwieshof
 - 22 ● ● 34 -Kirchbergstraße
 - 24 ● ● 36 Thalmassing Abzw. Neuhaus
 - 25 ● ● 37 Thalmassing Stadtberg
 - 26 ● ● 38 -Wolkeringer Straße
 - ● 39 -Raiffeisenbank (Steig 1)
 - ● 40 -Kirche (Steig 1)
 - 37 ● 41 -Kindergarten (Steig 2)
 - 38 ● 42 -Am Mühlfeld (Steig 2)
 - 39 ● 43 -Am Mühlfeld (Steig 1)
 - 40 ● 44 -Kindergarten (Steig 1)
 - 41 ● 45 -Kirche (Steig 2)
 - 27 ● 42 ● 46 -Raiffeisenbank (Steig 2)
 - 33 ● 46 ● 50 Luckenpaint
 - 35 ● 48 ● 52 Obersanding
 - 36 ● 49 ● 53 Untersanding Ortsmitte
 - 37 ● 50 ● 54 -Wiesengrund
 - 38 ● 51 ● 55 Neueglofsheim

Am 24.12. und 31.12. Verkehr wie an Samstagen falls diese Tage nicht auf einen Sonntag fallen. Einschränkungen hierzu entnehmen Sie bitte der Tagespresse oder unter www.rvv.de Gültig ab 01.05.2026

A - B = Fahrwege
U21 = Linie 21 - An der Haltestelle Obertraubling Kirche Umstieg auf die Linie 20 nach Thalmassing/Luckenpaint
U38 = Linie 38 - An der Haltestelle Obertraubling Kirche Umstieg auf die Linie 20 nach Thalmassing/Luckenpaint

	Montag - Freitag						Samstag					
05												
06												
07	23 ^B											
08	23 ^B						41 ^A U38					
09												
10							41 ^A U38					
11												
12	23						41 ^{U38}					
13	38 ^A						41 ^{U38}					
14	53						41 ^{U38}					
15	53											
16	53 ^A						23 ^{U21}					
17	53											
18	23 ^{U21}						23 ^{U21}					
19	23 ^{U21}											
20	23 ^{U21}						23 ^{U21}					
21												
22												
23												
00												
01												



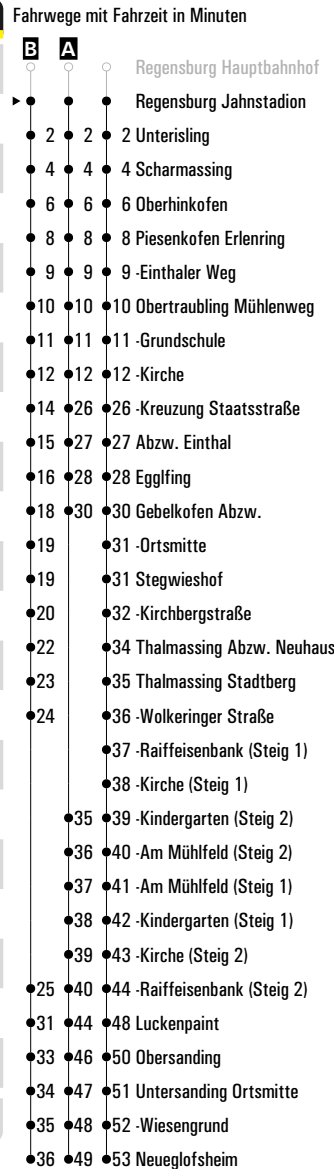
Am 24.12. und 31.12. Verkehr wie an Samstagen falls diese Tage nicht auf einen Sonntag fallen. Einschränkungen hierzu entnehmen Sie bitte der Tagespresse oder unter www.rvv.de Gültig ab 01.05.2026

A - B = Fahrwege

U21 = Linie 21 - An der Haltestelle Obertraubling Kirche Umstieg auf die Linie 20 nach Thalmassing/Luckenpaint

U38 = Linie 38 - An der Haltestelle Obertraubling Kirche Umstieg auf die Linie 20 nach Thalmassing/Luckenpaint

	Montag - Freitag						Samstag					
05												
06												
07		24 ^B										
08		24 ^B						42 ^A U38				
09												
10								42 ^A U38				
11												
12		24						42 ^{U38}				
13		39 ^A						42 ^{U38}				
14		54						42 ^{U38}				
15		54										
16		54 ^A						24 ^{U21}				
17		54										
18		24 ^{U21}						24 ^{U21}				
19		24 ^{U21}										
20		24 ^{U21}						24 ^{U21}				
21												
22												
23												
00												
01												



Am 24.12. und 31.12. Verkehr wie an Samstagen falls diese Tage nicht auf einen Sonntag fallen. Einschränkungen hierzu entnehmen Sie bitte der Tagespresse oder unter www.rvv.de Gültig ab 01.05.2026

A - B = Fahrwege
U21 = Linie 21 - An der Haltestelle Obertraubling Kirche Umstieg auf die Linie 20 nach Thalmassing/Luckenpaint
U38 = Linie 38 - An der Haltestelle Obertraubling Kirche Umstieg auf die Linie 20 nach Thalmassing/Luckenpaint

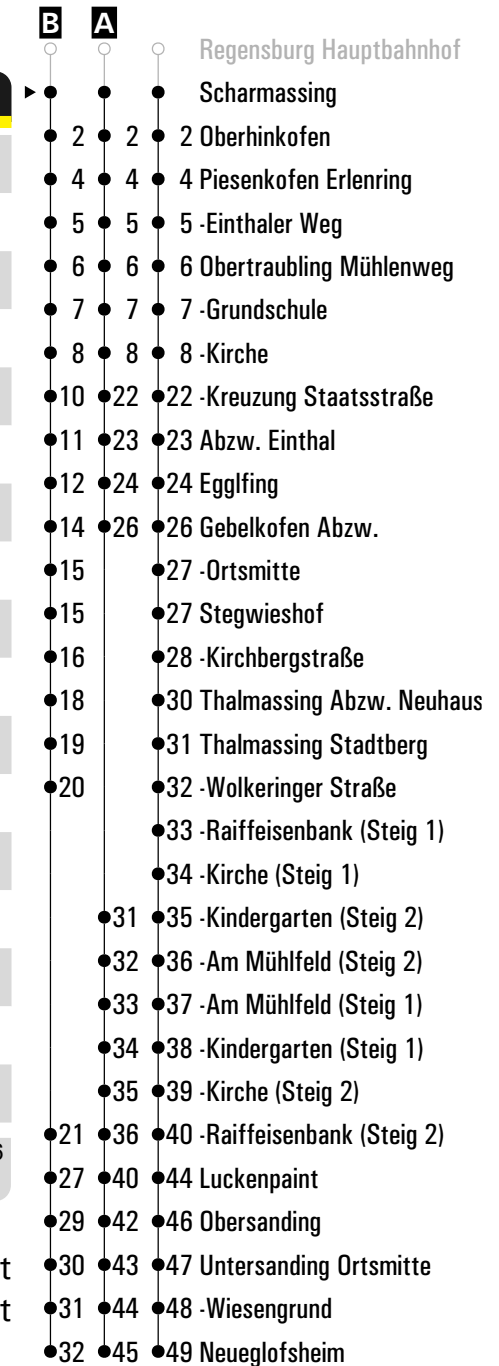
	Montag - Freitag							Samstag						
05														
06														
07	26 ^B													
08	26 ^B							44 ^A U38						
09														
10								44 ^A U38						
11														
12	26							44 ^{U38}						
13	41 ^A							44 ^{U38}						
14	56							44 ^{U38}						
15	56													
16	56 ^A							26 ^{U21}						
17	56													
18	26 ^{U21}							26 ^{U21}						
19	26 ^{U21}													
20	26 ^{U21}							26 ^{U21}						
21														
22														

- B** **A** ○ Regensburg Hauptbahnhof
- ▶ ○ Unterisling
- 2 • 2 • 2 Scharmassing
- 4 • 4 • 4 Oberhinkofen
- 6 • 6 • 6 Piesenkofen Erlening
- 7 • 7 • 7 -Einthaler Weg
- 8 • 8 • 8 Obertraubling Mühlenweg
- 9 • 9 • 9 -Grundschule
- 10 • 10 • 10 -Kirche
- 12 • 24 • 24 -Kreuzung Staatsstraße
- 13 • 25 • 25 Abzw. Einthal
- 14 • 26 • 26 Egglfing
- 16 • 28 • 28 Gebelkofen Abzw.
- 17 • 29 -Ortsmitte
- 17 • 29 Stegwieshof
- 18 • 30 -Kirchbergstraße
- 20 • 32 Thalmassing Abzw. Neuhaus
- 21 • 33 Thalmassing Stadtberg
- 22 • 34 -Wolkeringer Straße
- 35 -Raiffeisenbank (Steig 1)
- 36 -Kirche (Steig 1)
- 33 • 37 -Kindergarten (Steig 2)
- 34 • 38 -Am Mühlfeld (Steig 2)
- 35 • 39 -Am Mühlfeld (Steig 1)
- 36 • 40 -Kindergarten (Steig 1)
- 37 • 41 -Kirche (Steig 2)
- 23 • 38 • 42 -Raiffeisenbank (Steig 2)
- 29 • 42 • 46 Luckenpaint
- 31 • 44 • 48 Obersanding
- 32 • 45 • 49 Untersanding Ortsmitte
- 33 • 46 • 50 -Wiesengrund
- 34 • 47 • 51 Neueglofsheim

Am 24.12. und 31.12. Verkehr wie an Samstagen falls diese Tage nicht auf einen Sonntag fallen. Einschränkungen hierzu entnehmen Sie bitte der Tagespresse oder unter www.rvv.de Gültig ab 01.05.2026

A - B = Fahrwege
U21 = Linie 21 - An der Haltestelle Obertraubling Kirche Umstieg auf die Linie 20 nach Thalmassing/Luckenpaint
U38 = Linie 38 - An der Haltestelle Obertraubling Kirche Umstieg auf die Linie 20 nach Thalmassing/Luckenpaint

	Montag - Freitag					Samstag				
05										
06										
07	28 ^B									
08	28 ^B					46 ^A U38				
09										
10						46 ^A U38				
11										
12	28					46 ^{U38}				
13	43 ^A					46 ^{U38}				
14	58					46 ^{U38}				
15	58									
16	58 ^A					28 ^{U21}				
17	58									
18	28 ^{U21}					28 ^{U21}				
19	28 ^{U21}									
20	28 ^{U21}					28 ^{U21}				
21										



Am 24.12. und 31.12. Verkehr wie an Samstagen falls diese Tage nicht auf einen Sonntag fallen. Einschränkungen hierzu entnehmen Sie bitte der Tagespresse oder unter www.rvv.de Gültig ab 01.05.2026

A - B = Fahrwege

U21 = Linie 21 - An der Haltestelle Obertraubling Kirche Umstieg auf die Linie 20 nach Thalmassing/Luckenpaint

U38 = Linie 38 - An der Haltestelle Obertraubling Kirche Umstieg auf die Linie 20 nach Thalmassing/Luckenpaint

	Montag - Freitag					Samstag				
05										
06										
07	30 ^B									
08	30 ^B					48 ^A U38				
09										
10						48 ^A U38				
11										
12	30					48 ^{U38}				
13	45 ^A					48 ^{U38}				
14						48 ^{U38}				
15	00									
16	00					30 ^{U21}				
17	00 ^A									
18	00	30 ^{U21}				30 ^{U21}				
19	30 ^{U21}									
20	30 ^{U21}					30 ^{U21}				
21										

Am 24.12. und 31.12. Verkehr wie an Samstagen falls diese Tage nicht auf einen Sonntag fallen. Einschränkungen hierzu entnehmen Sie bitte der Tagespresse oder unter www.rvv.de Gültig ab 01.05.2026

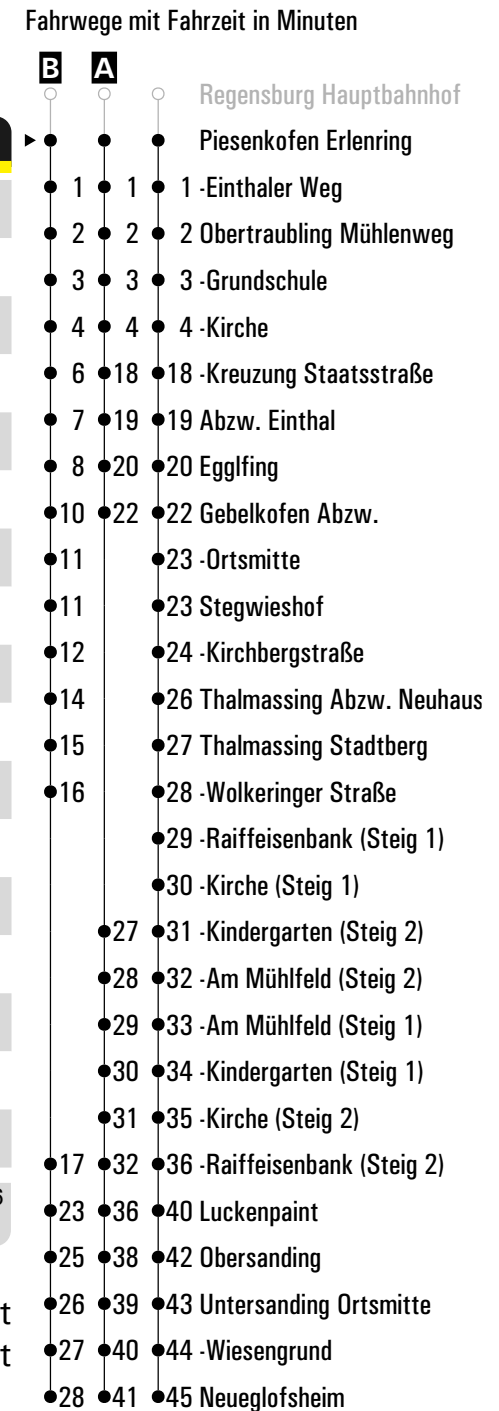
A - B = Fahrwege

U21 = Linie 21 - An der Haltestelle Obertraubling Kirche Umstieg auf die Linie 20 nach Thalmassing/Luckenpaint

U38 = Linie 38 - An der Haltestelle Obertraubling Kirche Umstieg auf die Linie 20 nach Thalmassing/Luckenpaint



	Montag - Freitag					Samstag				
05										
06										
07	32 ^B									
08	32 ^B					50 ^A U38				
09										
10						50 ^A U38				
11										
12	32					50 ^{U38}				
13	47 ^A					50 ^{U38}				
14						50 ^{U38}				
15	02									
16	02					32 ^{U21}				
17	02 ^A									
18	02	32 ^{U21}				32 ^{U21}				
19	32 ^{U21}									
20	32 ^{U21}					32 ^{U21}				
21										



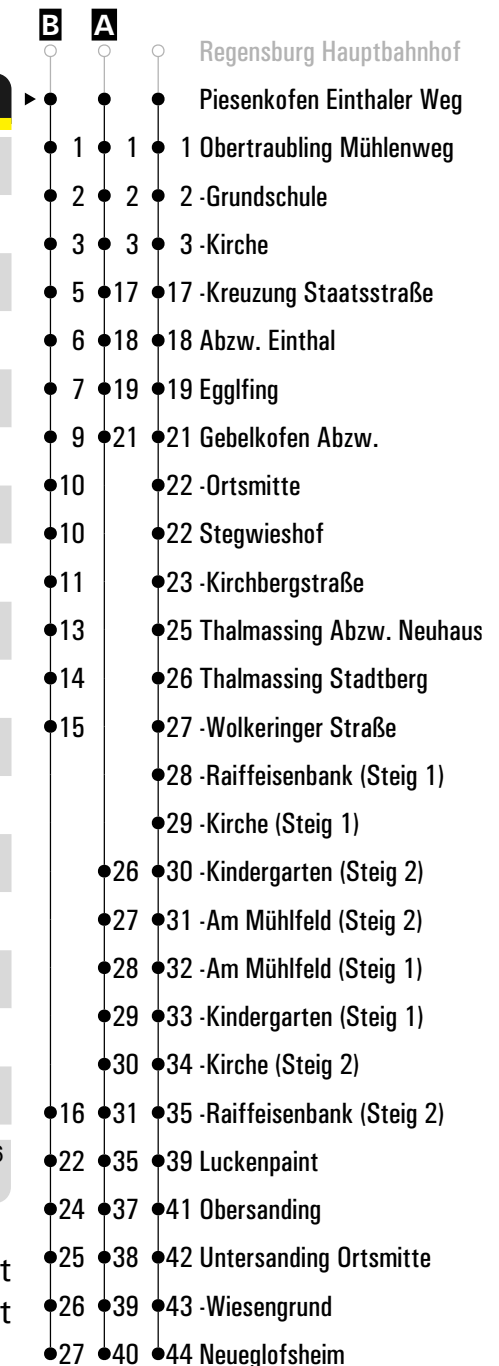
Am 24.12. und 31.12. Verkehr wie an Samstagen falls diese Tage nicht auf einen Sonntag fallen. Einschränkungen hierzu entnehmen Sie bitte der Tagespresse oder unter www.rvv.de Gültig ab 01.05.2026

A - B = Fahrwege

U21 = Linie 21 - An der Haltestelle Obertraubling Kirche Umstieg auf die Linie 20 nach Thalmassing/Luckenpaint

U38 = Linie 38 - An der Haltestelle Obertraubling Kirche Umstieg auf die Linie 20 nach Thalmassing/Luckenpaint

Uhrzeit	Montag - Freitag					Samstag				
05										
06										
07	33 ^B									
08	33 ^B					51 ^A U38				
09										
10						51 ^A U38				
11										
12	33					51 ^{U38}				
13	48 ^A					51 ^{U38}				
14						51 ^{U38}				
15	03									
16	03					33 ^{U21}				
17	03 ^A									
18	03	33 ^{U21}				33 ^{U21}				
19	33 ^{U21}									
20	33 ^{U21}					33 ^{U21}				
21										



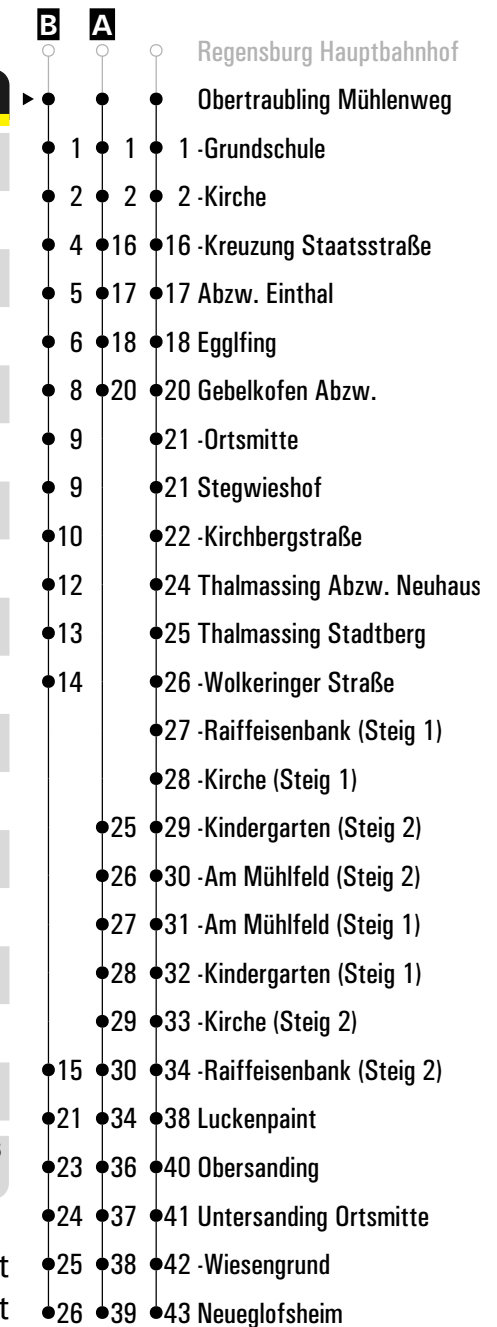
Am 24.12. und 31.12. Verkehr wie an Samstagen falls diese Tage nicht auf einen Sonntag fallen. Einschränkungen hierzu entnehmen Sie bitte der Tagespresse oder unter www.rvv.de Gültig ab 01.05.2026

A - B = Fahrwege

U21 = Linie 21 - An der Haltestelle Obertraubling Kirche Umstieg auf die Linie 20 nach Thalmassing/Luckenpaint

U38 = Linie 38 - An der Haltestelle Obertraubling Kirche Umstieg auf die Linie 20 nach Thalmassing/Luckenpaint

	Montag - Freitag					Samstag				
05										
06										
07	34 ^B									
08	34 ^B					52 ^A U38				
09										
10						52 ^A U38				
11										
12	35					52 ^{U38}				
13	49 ^A					52 ^{U38}				
14						52 ^{U38}				
15	04									
16	04					34 ^{U21}				
17	04 ^A									
18	04	34 ^{U21}				34 ^{U21}				
19	34 ^{U21}									
20	34 ^{U21}					34 ^{U21}				
21										



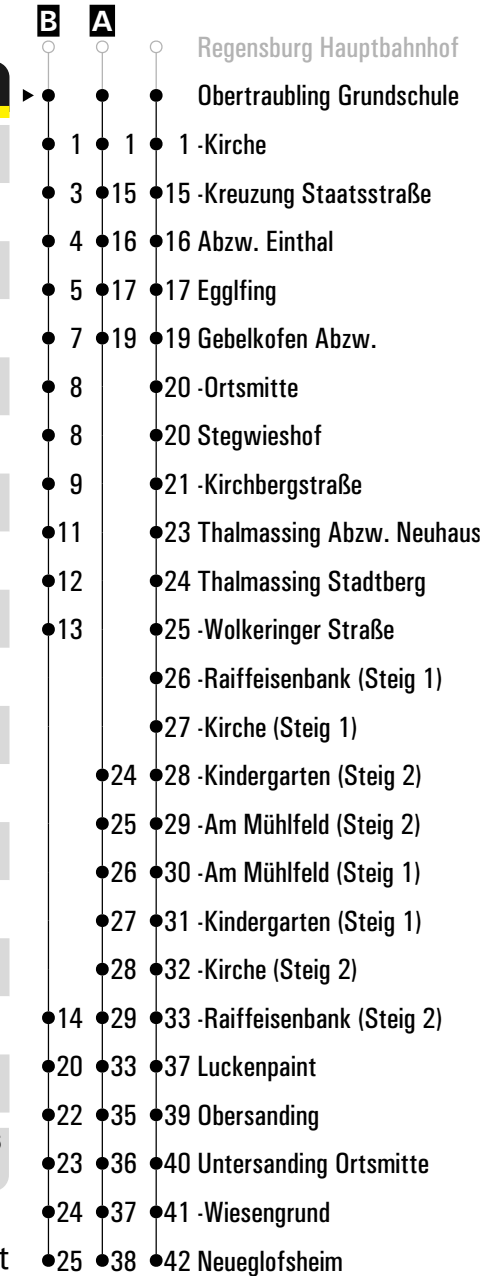
Am 24.12. und 31.12. Verkehr wie an Samstagen falls diese Tage nicht auf einen Sonntag fallen. Einschränkungen hierzu entnehmen Sie bitte der Tagespresse oder unter www.rvv.de Gültig ab 01.05.2026

A - B = Fahrwege

U21 = Linie 21 - An der Haltestelle Obertraubling Kirche Umstieg auf die Linie 20 nach Thalmassing/Luckenpaint

U38 = Linie 38 - An der Haltestelle Obertraubling Kirche Umstieg auf die Linie 20 nach Thalmassing/Luckenpaint

	Montag - Freitag					Samstag				
05										
06										
07	35 ^B									
08	35 ^B					53 ^A U38				
09										
10						53 ^A U38				
11										
12	35					53 ^{U38}				
13	50 ^A					53 ^{U38}				
14						53 ^{U38}				
15	05									
16	05					35 ^{U21}				
17	05 ^A									
18	05	35 ^{U21}				35 ^{U21}				
19	35 ^{U21}									
20	35 ^{U21}					35 ^{U21}				
21										



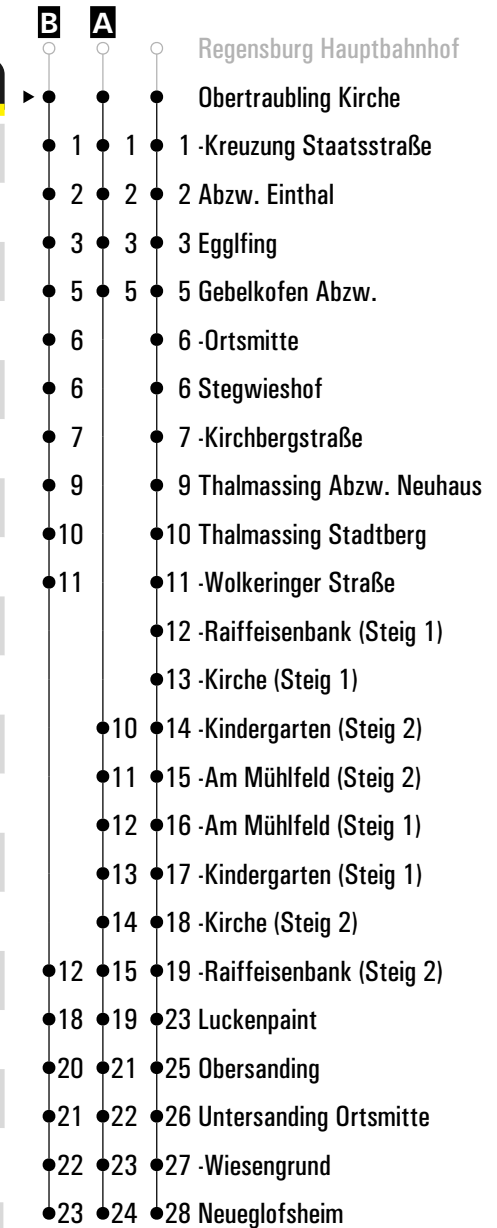
Am 24.12. und 31.12. Verkehr wie an Samstagen falls diese Tage nicht auf einen Sonntag fallen. Einschränkungen hierzu entnehmen Sie bitte der Tagespresse oder unter www.rvv.de Gültig ab 01.05.2026

A - B = Fahrwege

U21 = Linie 21 - An der Haltestelle Obertraubling Kirche Umstieg auf die Linie 20 nach Thalmassing/Luckenpaint

U38 = Linie 38 - An der Haltestelle Obertraubling Kirche Umstieg auf die Linie 20 nach Thalmassing/Luckenpaint

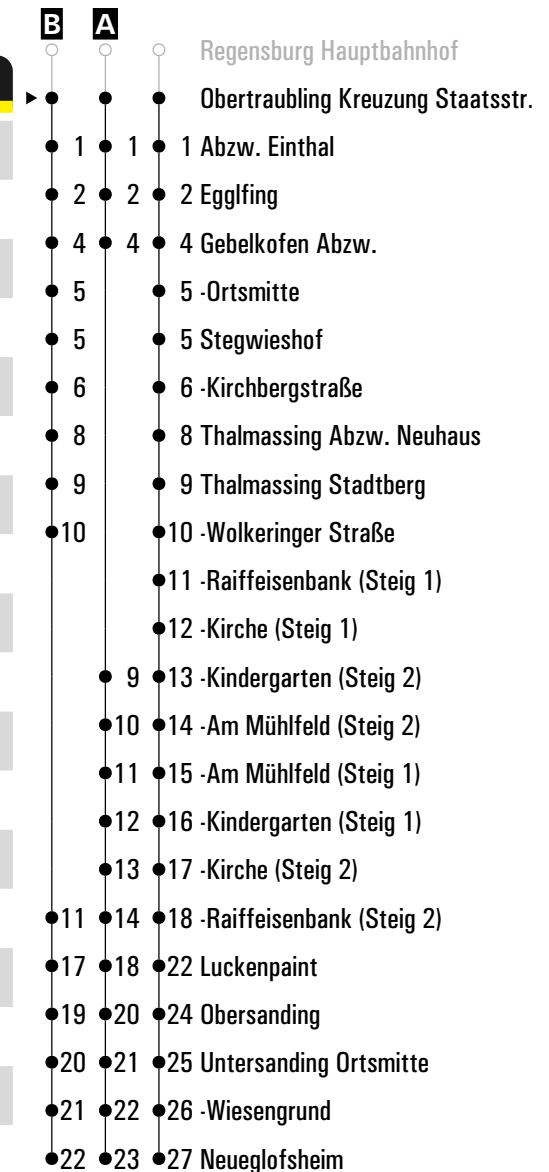
	Montag - Freitag							Samstag						
05														
06														
07	37 ^B							07 ^A						
08	37 ^B							07 ^A						
09								07 ^A						
10	37 ^A													
11								07 ^A						
12	37													
13	37	52 ^A						07						
14	37 ^A							07						
15	07							07						
16	07							37						
17	07 ^A													
18	07	37						37						
19	37													
20	37							37						
21														
22														



Am 24.12. und 31.12. Verkehr wie an Samstagen falls diese Tage nicht auf einen Sonntag fallen. Einschränkungen hierzu entnehmen Sie bitte der Tagespresse oder unter www.rvv.de Gültig ab 01.05.2026

A - B = Fahrwege

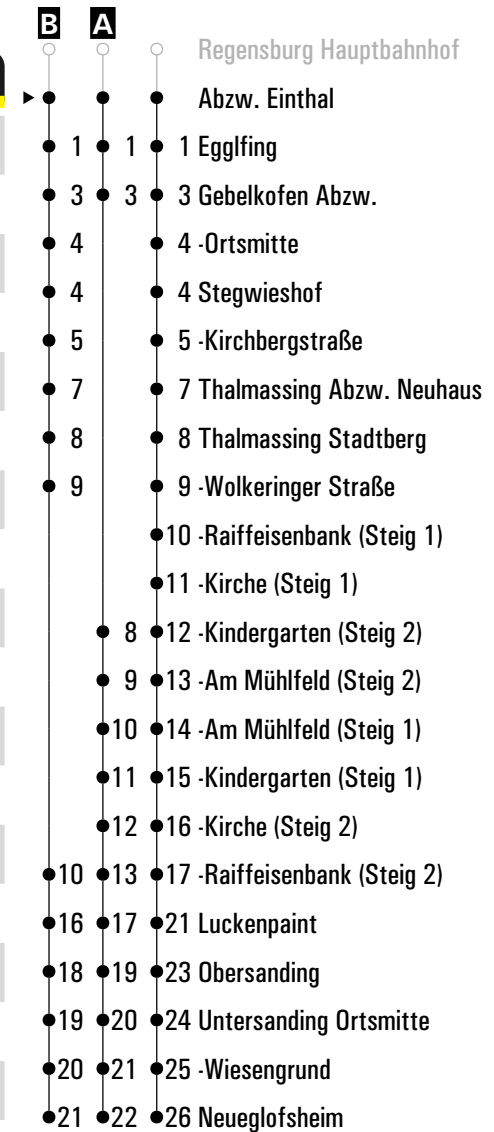
	Montag - Freitag							Samstag								
05																
06																
07	38 ^B							08 ^A								
08	38 ^B							08 ^A								
09								08 ^A								
10	38 ^A															
11								08 ^A								
12	38															
13	38	53 ^A						08								
14	38 ^A							08								
15	08							08								
16	08							38								
17	08 ^A															
18	08	38						38								
19	38															
20	38							38								
21																
22																



Am 24.12. und 31.12. Verkehr wie an Samstagen falls diese Tage nicht auf einen Sonntag fallen. Einschränkungen hierzu Gültig ab 01.05.2026 entnehmen Sie bitte der Tagespresse oder unter www.rvv.de

A - B = Fahrwege

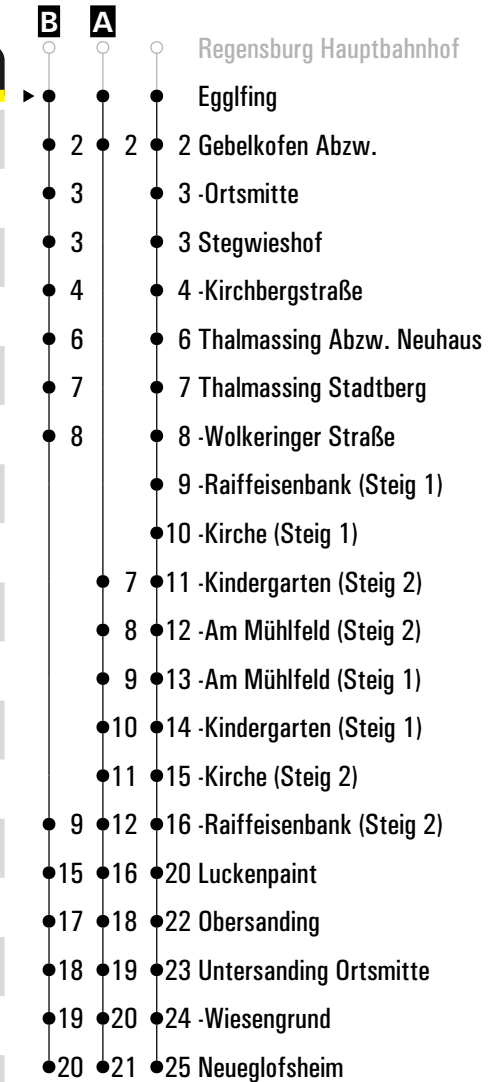
	Montag - Freitag							Samstag						
05														
06														
07	39 ^B							09 ^A						
08	39 ^B							09 ^A						
09								09 ^A						
10	39 ^A													
11								09 ^A						
12	39													
13	39	54 ^A						09						
14	39 ^A							09						
15	09							09						
16	09							39						
17	09 ^A													
18	09	39						39						
19	39													
20	39							39						
21														
22														



Am 24.12. und 31.12. Verkehr wie an Samstagen falls diese Tage nicht auf einen Sonntag fallen. Einschränkungen hierzu entnehmen Sie bitte der Tagespresse oder unter www.rvv.de Gültig ab 01.05.2026

A - B = Fahrwege

	Montag - Freitag							Samstag						
05														
06														
07	40 ^B							10 ^A						
08	40 ^B							10 ^A						
09								10 ^A						
10	40 ^A													
11								10 ^A						
12	40													
13	40	55 ^A						10						
14	40 ^A							10						
15	10							10						
16	10							40						
17	10 ^A													
18	10	40						40						
19	40													
20	40							40						
21														
22														



Am 24.12. und 31.12. Verkehr wie an Samstagen falls diese Tage nicht auf einen Sonntag fallen. Einschränkungen hierzu entnehmen Sie bitte der Tagespresse oder unter www.rvv.de Gültig ab 01.05.2026

A - B = Fahrwege

	Montag - Freitag							Samstag						
05														
06														
07	42 ^B							12 ^A						
08	42 ^B							12 ^A						
09								12 ^A						
10	42 ^A													
11								12 ^A						
12	42													
13	42	57 ^A						12						
14	42 ^A							12						
15	12							12						
16	12							42						
17	12 ^A													
18	12	42						42						
19	42													
20	42							42						
21														
22														



Am 24.12. und 31.12. Verkehr wie an Samstagen falls diese Tage nicht auf einen Sonntag fallen. Einschränkungen hierzu entnehmen Sie bitte der Tagespresse oder unter www.rvv.de Gültig ab 01.05.2026

A - B = Fahrwege

	Montag - Freitag							Samstag						
05														
06														
07	43 ^A													
08	43 ^A													
09														
10														
11														
12	43													
13	43							13						
14								13						
15	13							13						
16	13							43						
17														
18	13	43						43						
19	43													
20	43							43						
21														
22														

- A**
- Regensburg Hauptbahnhof
 - Gebelkofen Ortsmitte
 - 0 Stegwieshof
 - 1 -Kirchbergstraße
 - 3 Thalmassing Abzw. Neuhaus
 - 4 Thalmassing Stadtberg
 - 5 -Wolkeringer Straße
 - 6 -Raiffeisenbank (Steig 1)
 - 7 -Kirche (Steig 1)
 - 8 -Kindergarten (Steig 2)
 - 9 -Am Mühlfeld (Steig 2)
 - 10 -Am Mühlfeld (Steig 1)
 - 11 -Kindergarten (Steig 1)
 - 12 -Kirche (Steig 2)
 - 6 ● 13 -Raiffeisenbank (Steig 2)
 - 12 ● 17 Luckenpaint
 - 14 ● 19 Obersanding
 - 15 ● 20 Untersanding Ortsmitte
 - 16 ● 21 -Wiesengrund
 - 17 ● 22 Neuglofsheim

Am 24.12. und 31.12. Verkehr wie an Samstagen falls diese Tage nicht auf einen Sonntag fallen. Einschränkungen hierzu entnehmen Sie bitte der Tagespresse oder unter www.rvv.de Gültig ab 01.05.2026

A = fährt A

	Montag - Freitag								Samstag							
05																
06																
07	48 ^A															
08	48 ^A															
09																
10																
11																
12	48															
13	48								18							
14									18							
15	18								18							
16	18								48							
17																
18	18	48							48							
19	48															
20	48								48							
21																
22																
23																

Fahrwege mit Fahrzeit in Minuten



Am 24.12. und 31.12. Verkehr wie an Samstagen falls diese Tage nicht auf einen Sonntag fallen. Einschränkungen hierzu entnehmen Sie bitte der Tagespresse oder unter www.rvv.de Gültig ab 01.05.2026

A = fährt A

	Montag - Freitag												Samstag											
05																								
06																								
07																								
08																								
09																								
10																								
11																								
12	49																							
13	49												19											
14													19											
15	19												19											
16	19												49											
17																								
18	19	49											49											
19	49																							
20	49												49											
21																								
22																								
23																								
00																								
01																								

- Fahrwege mit Fahrzeit in Minuten
- Regensburg Hauptbahnhof
 - ▶ ● Thalmassing Raiffeisenbank (Steig 1)
 - 1-Kirche (Steig 1)
 - 2-Kindergarten (Steig 2)
 - 3-Am Mühlfeld (Steig 2)
 - 4-Am Mühlfeld (Steig 1)
 - 5-Kindergarten (Steig 1)
 - 6-Kirche (Steig 2)
 - 7-Raiffeisenbank (Steig 2)
 - 11 Luckenpaint
 - 13 Obersanding
 - 14 Untersanding Ortsmitte
 - 15-Wiesengrund
 - 16 Neueglofsheim

Am 24.12. und 31.12. Verkehr wie an Samstagen falls diese Tage nicht auf einen Sonntag fallen. Einschränkungen hierzu entnehmen Sie bitte der Tagespresse oder unter www.rvv.de Gültig ab 01.05.2026

	Montag - Freitag												Samstag											
05																								
06																								
07																								
08																								
09																								
10																								
11																								
12	50																							
13	50												20											
14													20											
15	20												20											
16	20												50											
17																								
18	20	50											50											
19	50																							
20	50												50											
21																								
22																								
23																								
00																								
01																								

- Fahrwege mit Fahrzeit in Minuten
- Regensburg Hauptbahnhof
 - ▶ ● Thalmassing Kirche (Steig 1)
 - 1 -Kindergarten (Steig 2)
 - 2 -Am Mühlfeld (Steig 2)
 - 3 -Am Mühlfeld (Steig 1)
 - 4 -Kindergarten (Steig 1)
 - 5 -Kirche (Steig 2)
 - 6 -Raiffeisenbank
 - 10 Luckenpaint
 - 12 Obersanding
 - 13 Untersanding Ortsmitte
 - 14 -Wiesengrund
 - 15 Neuglofsheim

Am 24.12. und 31.12. Verkehr wie an Samstagen falls diese Tage nicht auf einen Sonntag fallen. Einschränkungen hierzu entnehmen Sie Gültig ab 01.05.2026 bitte der Tagespresse oder unter www.rvv.de

	Montag - Freitag												Samstag											
05																								
06																								
07																								
08																								
09																								
10	47																							
11																								
12	52																							
13	52																							
14	02	47																						
15	22																							
16	22																							
17	17																							
18	22	52																						
19	52																							
20	52																							
21																								
22																								
23																								
00																								
01																								

- Fahrwege mit Fahrzeit in Minuten
- Regensburg Hauptbahnhof
 - ▶ ● Thalmassing Am Mühlfeld (Steig 2)
 - 1 -Am Mühlfeld (Steig 1)
 - 2 -Kindergarten
 - 3 -Kirche
 - 4 -Raiffeisenbank
 - 8 Luckenpaint
 - 10 Obersanding
 - 11 Untersanding Ortsmitte
 - 12 -Wiesengrund
 - 13 Neueglofsheim

Am 24.12. und 31.12. Verkehr wie an Samstagen falls diese Tage nicht auf einen Sonntag fallen. Einschränkungen hierzu entnehmen Sie bitte der Tagespresse oder unter www.rvv.de Gültig ab 01.05.2026

