



Montag - Freitag

05

06

07

14<sup>s</sup>

08

09

10

11

Am 24.12. und 31.12. Verkehr wie an Samstagen falls diese Tage nicht auf einen Sonntag fallen. Einschränkungen hierzu entnehmen Gültig ab 23.02.2026  
 Sie bitte der Tagespresse oder unter [www.rvv.de](http://www.rvv.de)

**s** = nur an Schultagen

Fahrwege mit Fahrzeit in Minuten

- ● Wolfsegg Ortsmitte
- 1 -Feuerwehrhaus
- 5 Reiterberg
- 6 Steinsberg Ortsmitte
- 7 -Sportplatz
- 9 Eitlbrunn Kirche
- 10 -Leber
- 11 Loch Ortsmitte
- 12 -Schlagweg
- 14 -Abzw. Loch
- 16 Holz
- 17 Ziegelhütte
- 18 Stettwies
- 20 Lorenzen [P + R]
- 21 -Regenstrand
- 22 Pielmühle
- 24 Lappersdorf Oppersdorfer Straße
- 25 -Am Hohensand
- 28 -Gymnasium
- 30 -Mittelschule



Montag - Freitag

05

06

07 15<sup>s</sup>

08

09

10

11

Am 24.12. und 31.12. Verkehr wie an Samstagen falls diese Tage nicht auf einen Sonntag fallen. Einschränkungen hierzu entnehmen Gültig ab 23.02.2026  
 Sie bitte der Tagespresse oder unter [www.rvv.de](http://www.rvv.de)

**s** = nur an Schultagen

Fahrwege mit Fahrzeit in Minuten

○ Wolfsegg Ortsmitte

► ● Wolfsegg Feuerwehrhaus

● 4 Reiterberg

● 5 Steinsberg Ortsmitte

● 6 -Sportplatz

● 8 Eitlbrunn Kirche

● 9 -Leber

● 10 Loch Ortsmitte

● 11 -Schlagweg

● 13 -Abzw. Loch

● 15 Holz

● 16 Ziegelhütte

● 17 Stettwies

● 19 Lorenzen [P + R]

● 20 -Regenstrand

● 21 Pielmühle

● 23 Lappersdorf Oppersdorfer Straße

● 24 -Am Hohensand

● 27 -Gymnasium

● 29 -Mittelschule

- ● Hohenfels Kapelle
- 1 -Sterzenbach
- 3 -Ziegelhütte
- 4 Fuchsmühle
- 6 Baumühle
- 8 Lauf
- 9 Carolinenhütte
- 10 Rohrbach
- 12 Kaiserhäusl
- 13 Traidendorf
- 15 Kallmünz Alte Dinauer Straße
- 17 -Friedhofplatz
- 18 -Holzheimer Straße
- 20 Holzheim Hirschbergersiedlung
- 21 -Post
- 22 -Ost
- 24 Trischlberg
- 26 Buchenlohe
- 28 Hohenwarth bei Steinsberg
- 29 Steinsberg Unterschlagweg
- 30 -Ortsmitte
- 32 -Sportplatz
- 33 Eitlbrunn Kirche
- 35 -Leber
- 37 Loch Ortsmitte
- 37 -Schlagweg
- 38 -Abzw. Loch
- 39 Holz
- 40 Ziegelhütte
- 41 Stettwies
- 42 Lorenzen Kallmünzer Straße
- 43 -Lorenzen [P + R]
- 44 -Regenstrand
- 45 Pielmühle
- 46 Lappersdorf Industriestraße
- 47 -Oppersdorfer Straße
- 49 Neukareth
- 50 Regensburg Pfälzer Siedlung
- 51 -Bei der Rinnen
- 52 -Am Holzhof
- 54 -Steinweg
- 56 -Naabstraße
- 57 -Weichs/DEZ
- 59 -Weißenburgstraße
- 61 -Stobäusplatz
- 64 -Hauptbahnhof

**Montag - Freitag****Samstag**

05	41												
06	21												
07								36					
08													
09													
10													
11													
12													
13													
14	31												
15													
16	00 <sup>A</sup> <sub>nFR</sub>												
17	31												
18													
19													
20	31												
21													
22													

Am 24.12. und 31.12. Verkehr wie an Samstagen falls diese Tage nicht auf einen Sonntag fallen. Einschränkungen hierzu entnehmen Sie bitte der Tagespresse oder unter [www.rvv.de](http://www.rvv.de) Gültig ab 23.02.2026

**A** = bis Kallmünz Friedhofplatz

**nFR** = nicht freitags

- Hohenfels Kapelle  
 ► ● Hohenfels Am Sterzenbach  
 ● 2 -Ziegelhütte  
 ● 3 Fuchsmühle  
 ● 5 Baumühle  
 ● 7 Lauf  
 ● 8 Carolinenhütte  
 ● 9 Rohrbach  
 ● 11 Kaiserhäusl  
 ● 12 Traidendorf  
 ● 14 Kallmünz Alte Dinauer Straße  
 ● 16 -Friedhofplatz  
 ● 17 -Holzheimer Straße  
 ● 19 Holzheim Hirschbergersiedlung  
 ● 20 -Post  
 ● 21 -Ost  
 ● 23 Trischlberg  
 ● 25 Buchenlohe  
 ● 27 Hohenwarth bei Steinsberg  
 ● 28 Steinsberg Unterschlagweg  
 ● 29 -Ortsmitte  
 ● 31 -Sportplatz  
 ● 32 Eitlbrunn Kirche  
 ● 34 -Leber  
 ● 36 Loch Ortsmitte  
 ● 36 -Schlagweg  
 ● 37 -Abzw. Loch  
 ● 38 Holz  
 ● 39 Ziegelhütte  
 ● 40 Stettwies  
 ● 41 Lorenzen Kallmünzer Straße  
 ● 42 -Lorenzen [P + R]  
 ● 43 -Regenstrand  
 ● 44 Pielmühle  
 ● 45 Lappersdorf Industriestraße  
 ● 46 -Oppersdorfer Straße  
 ● 48 Neukareth  
 ● 49 Regensburg Pfälzer Siedlung  
 ● 50 -Bei der Rinnen  
 ● 51 -Am Holzhof  
 ● 53 -Steinweg  
 ● 55 -Naabstraße  
 ● 56 -Weichs/DEZ  
 ● 58 -Weißenburgstraße  
 ● 60 -Stobäusplatz  
 ● 63 -Hauptbahnhof



Montag - Freitag

Samstag

05	42												
06	22												
07								37					
08													
09													
10													
11													
12													
13													
14	32												
15													
16	01 <sup>A</sup> <sub>nFR</sub>												
17	32												
18													
19													
20	32												
21													
22													

Am 24.12. und 31.12. Verkehr wie an Samstagen falls diese Tage nicht auf einen Sonntag fallen. Einschränkungen hierzu entnehmen Sie bitte der Tagespresse oder unter [www.rvv.de](http://www.rvv.de) Gültig ab 23.02.2026

**A** = bis Kallmünz Friedhofplatz

**nFR** = nicht freitags

- Hohenfels Kapelle
- ● Hohenfels Ziegelhütte
- 1 Fuchsmühle
- 3 Baumühle
- 5 Lauf
- 6 Carolinenhütte
- 7 Rohrbach
- 9 Kaiserhäusl
- 10 Traidendorf
- 12 Kallmünz Alte Dinauer Straße
- 14 -Friedhofplatz
- 15 -Holzheimer Straße
- 17 Holzheim Hirschbergersiedlung
- 18 -Post
- 19 -Ost
- 21 Trischlberg
- 23 Buchenlohe
- 25 Hohenwarth bei Steinsberg
- 26 Steinsberg Unterschlagweg
- 27 -Ortsmitte
- 29 -Sportplatz
- 30 Eitlbrunn Kirche
- 32 -Leber
- 34 Loch Ortsmitte
- 34 -Schlagweg
- 35 -Abzw. Loch
- 36 Holz
- 37 Ziegelhütte
- 38 Stettwies
- 39 Lorenzen Kallmünzer Straße
- 40 -Lorenzen [P + R]
- 41 -Regenstrand
- 42 Pielmühle
- 43 Lappersdorf Industriestraße
- 44 -Oppersdorfer Straße
- 46 Neukareth
- 47 Regensburg Pfälzer Siedlung
- 48 -Bei der Rinnen
- 49 -Am Holzhof
- 51 -Steinweg
- 53 -Naabstraße
- 54 -Weichs/DEZ
- 56 -Weißenburgstraße
- 58 -Stobäusplatz
- 61 -Hauptbahnhof

	Montag - Freitag							Samstag						
05	43													
06	23													
07								39						
08														
09														
10														
11														
12														
13														
14	33													
15														
16	02 <sup>A</sup> <sub>nFR</sub>													
17	33													
18														
19														
20	33													
21														
22														

Am 24.12. und 31.12. Verkehr wie an Samstagen falls diese Tage nicht auf einen Sonntag fallen. Einschränkungen hierzu entnehmen Sie bitte der Tagespresse oder unter [www.rvv.de](http://www.rvv.de) Gültig ab 23.02.2026

**A** = bis Kallmünz Friedhofplatz

**nFR** = nicht freitags

- Hohenfels Kapelle
- ● Fuchsmühle
- 2 Baumühle
- 4 Lauf
- 5 Carolinenhütte
- 6 Rohrbach
- 8 Kaiserhäusl
- 9 Traidendorf
- 11 Kallmünz Alte Dinauer Straße
- 13 -Friedhofplatz
- 14 -Holzheimer Straße
- 16 Holzheim Hirschbergersiedlung
- 17 -Post
- 18 -Ost
- 20 Trischlberg
- 22 Buchenlohe
- 24 Hohenwarth bei Steinsberg
- 25 Steinsberg Unterschlagweg
- 26 -Ortsmitte
- 28 -Sportplatz
- 29 Eitlbrunn Kirche
- 31 -Leber
- 33 Loch Ortsmitte
- 33 -Schlagweg
- 34 -Abzw. Loch
- 35 Holz
- 36 Ziegelhütte
- 37 Stettwies
- 38 Lorenzen Kallmünzer Straße
- 39 -Lorenzen [P + R]
- 40 -Regenstrand
- 41 Pielmühle
- 42 Lappersdorf Industriestraße
- 43 -Oppersdorfer Straße
- 45 Neukareth
- 46 Regensburg Pfälzer Siedlung
- 47 -Bei der Rinnen
- 48 -Am Holzhof
- 50 -Steinweg
- 52 -Naabstraße
- 53 -Weichs/DEZ
- 55 -Weißenburgstraße
- 57 -Stobäusplatz
- 60 -Hauptbahnhof

**Montag - Freitag****Samstag**

05	45												
06	25												
07								40					
08													
09													
10													
11													
12													
13													
14	35												
15													
16	04 <sup>A</sup> <sub>nFR</sub>												
17	35												
18													
19													
20	35												
21													
22													

Am 24.12. und 31.12. Verkehr wie an Samstagen falls diese Tage nicht auf einen Sonntag fallen. Einschränkungen hierzu entnehmen Sie bitte der Tagespresse oder unter [www.rvv.de](http://www.rvv.de) Gültig ab 23.02.2026

**A** = bis Kallmünz Friedhofplatz**nFR** = nicht freitags

- Hohenfels Kapelle
- ● Baumühle
- 2 Lauf
- 3 Carolinenhütte
- 4 Rohrbach
- 6 Kaiserhäusl
- 7 Traidendorf
- 9 Kallmünz Alte Dinauer Straße
- 11 -Friedhofplatz
- 12 -Holzheimer Straße
- 14 Holzheim Hirschbergersiedlung
- 15 -Post
- 16 -Ost
- 18 Trischlberg
- 20 Buchenlohe
- 22 Hohenwarth bei Steinsberg
- 23 Steinsberg Unterschlagweg
- 24 -Ortsmitte
- 26 -Sportplatz
- 27 Eitlbrunn Kirche
- 29 -Leber
- 31 Loch Ortsmitte
- 31 -Schlagweg
- 32 -Abzw. Loch
- 33 Holz
- 34 Ziegelhütte
- 35 Stettwies
- 36 Lorenzen Kallmünzer Straße
- 37 -Lorenzen [P + R]
- 38 -Regenstrand
- 39 Pielmühle
- 40 Lappersdorf Industriestraße
- 41 -Oppersdorfer Straße
- 43 Neukareth
- 44 Regensburg Pfälzer Siedlung
- 45 -Bei der Rinnen
- 46 -Am Holzhof
- 48 -Steinweg
- 50 -Naabstraße
- 51 -Weichs/DEZ
- 53 -Weißenburgstraße
- 55 -Stobäusplatz
- 58 -Hauptbahnhof

**Montag - Freitag****Samstag**

05	47												
06	27												
07								42					
08													
09													
10													
11													
12													
13													
14	37												
15													
16	06 <sup>A</sup> <sub>nFR</sub>												
17	37												
18													
19													
20	37												
21													
22													

Am 24.12. und 31.12. Verkehr wie an Samstagen falls diese Tage nicht auf einen Sonntag fallen. Einschränkungen hierzu entnehmen Sie bitte der Tagespresse oder unter [www.rvv.de](http://www.rvv.de) Gültig ab 23.02.2026

**A** = bis Kallmünz Friedhofplatz**nFR** = nicht freitags

- Hohenfels Kapelle
- ● Lauf
- 1 Carolinenhütte
  - 2 Rohrbach
  - 4 Kaiserhäusl
  - 5 Traidendorf
  - 7 Kallmünz Alte Dinauer Straße
  - 9 -Friedhofplatz
  - 10 -Holzheimer Straße
  - 12 Holzheim Hirschbergersiedlung
  - 13 -Post
  - 14 -Ost
  - 16 Trischlberg
  - 18 Buchenlohe
  - 20 Hohenwarth bei Steinsberg
  - 21 Steinsberg Unterschlagweg
  - 22 -Ortsmitte
  - 24 -Sportplatz
  - 25 Eitlbrunn Kirche
  - 27 -Leber
  - 29 Loch Ortsmitte
  - 29 -Schlagweg
  - 30 -Abzw. Loch
  - 31 Holz
  - 32 Ziegelhütte
  - 33 Stettwies
  - 34 Lorenzen Kallmünzer Straße
  - 35 -Lorenzen [P + R]
  - 36 -Regenstrand
  - 37 Pielmühle
  - 38 Lappersdorf Industriestraße
  - 39 -Oppersdorfer Straße
  - 41 Neukareth
  - 42 Regensburg Pfälzer Siedlung
  - 43 -Bei der Rinnen
  - 44 -Am Holzhof
  - 46 -Steinweg
  - 48 -Naabstraße
  - 49 -Weichs/DEZ
  - 51 -Weißenburgstraße
  - 53 -Stobäusplatz
  - 56 -Hauptbahnhof

**Montag - Freitag****Samstag**

05	49												
06	29												
07								44					
08													
09													
10													
11													
12													
13													
14	39												
15													
16	08 <sup>A</sup> <sub>nFR</sub>												
17	39												
18													
19													
20	39												
21													
22													

Am 24.12. und 31.12. Verkehr wie an Samstagen falls diese Tage nicht auf einen Sonntag fallen. Einschränkungen hierzu entnehmen Sie bitte der Tagespresse oder unter [www.rvv.de](http://www.rvv.de) Gültig ab 23.02.2026

**A** = bis Kallmünz Friedhofplatz**nFR** = nicht freitags



[illegible]

Am 24.12. und 31.12. Verkehr wie an Samstagen falls diese Tage nicht auf einen Sonntag fallen. Einschränkungen hierzu entnehmen Sie bitte der Tagespresse oder unter [www.rvv.de](http://www.rvv.de) Gültig ab 23.02.2026

**A** = bis Kallmünz Friedhofplatz

**nFR** = nicht freitags

- Hohenfels Kapelle
- ▶ ● Carolinenhütte
- 1 Rohrbach
- 3 Kaiserhäusl
- 4 Traidendorf
- 6 Kallmünz Alte Dinauer Straße
- 8 -Friedhofplatz
- 9 -Holzheimer Straße
- 11 Holzheim Hirschbergersiedlung
- 12 -Post
- 13 -Ost
- 15 Trischlberg
- 17 Buchenlohe
- 19 Hohenwarth bei Steinsberg
- 20 Steinsberg Unterschlagweg
- 21 -Ortsmitte
- 23 -Sportplatz
- 24 Eitlbrunn Kirche
- 26 -Leber
- 28 Loch Ortsmitte
- 28 -Schlagweg
- 29 -Abzw. Loch
- 30 Holz
- 31 Ziegelhütte
- 32 Stettwies
- 33 Lorenzen Kallmünzer Straße
- 34 -Lorenzen [P + R]
- 35 -Regenstrand
- 36 Pielmühle
- 37 Lappersdorf Industriestraße
- 38 -Oppersdorfer Straße
- 40 Neukareth
- 41 Regensburg Pfälzer Siedlung
- 42 -Bei der Rinnen
- 43 -Am Holzhof
- 45 -Steinweg
- 47 -Naabstraße
- 48 -Weichs/DEZ
- 50 -Weißenburgstraße
- 52 -Stobäusplatz
- 55 -Hauptbahnhof

[illegible]

Am 24.12. und 31.12. Verkehr wie an Samstagen falls diese Tage nicht auf einen Sonntag fallen. Einschränkungen hierzu entnehmen Sie bitte der Tagespresse oder unter [www.rvv.de](http://www.rvv.de) Gültig ab 23.02.2026

**A** = bis Kallmünz Friedhofplatz

**nFR** = nicht freitags

- Rohrbach
- 2 Kaiserhäusl
- 3 Traidendorf
- 5 Kallmünz Alte Dinauer Straße
- 7 -Friedhofplatz
- 8 -Holzheimer Straße
- 10 Holzheim Hirschbergersiedlung
- 11 -Post
- 12 -Ost
- 14 Trischlberg
- 16 Buchenlohe
- 18 Hohenwarth bei Steinsberg
- 19 Steinsberg Unterschlagweg
- 20 -Ortsmitte
- 22 -Sportplatz
- 23 Eitlbrunn Kirche
- 25 -Leber
- 27 Loch Ortsmitte
- 27 -Schlagweg
- 28 -Abzw. Loch
- 29 Holz
- 30 Ziegelhütte
- 31 Stettwies
- 32 Lorenzen Kallmünzer Straße
- 33 -Lorenzen [P + R]
- 34 -Regenstrand
- 35 Pielmühle
- 36 Lappersdorf Industriestraße
- 37 -Oppersdorfer Straße
- 39 Neukareth
- 40 Regensburg Pfälzer Siedlung
- 41 -Bei der Rinnen
- 42 -Am Holzhof
- 44 -Steinweg
- 46 -Naabstraße
- 47 -Weichs/DEZ
- 49 -Weißenburgstraße
- 51 -Stobäusplatz
- 54 -Hauptbahnhof

- Hohenfels Kapelle
- ● Kaiserhäusl
- 1 Traidendorf
- 3 Kallmünz Alte Dinauer Straße
- 5 -Friedhofplatz
- 6 -Holzheimer Straße
- 8 Holzheim Hirschbergersiedlung
- 9 -Post
- 10 -Ost
- 12 Trischlberg
- 14 Buchenlohe
- 16 Hohenwarth bei Steinsberg
- 17 Steinsberg Unterschlagweg
- 18 -Ortsmitte
- 20 -Sportplatz
- 21 Eitlbrunn Kirche
- 23 -Leber
- 25 Loch Ortsmitte
- 25 -Schlagweg
- 26 -Abzw. Loch
- 27 Holz
- 28 Ziegelhütte
- 29 Stettwies
- 30 Lorenzen Kallmünzer Straße
- 31 -Lorenzen [P + R]
- 32 -Regenstrand
- 33 Pielmühle
- 34 Lappersdorf Industriestraße
- 35 -Oppersdorfer Straße
- 37 Neukareth
- 38 Regensburg Pfälzer Siedlung
- 39 -Bei der Rinnen
- 40 -Am Holzhof
- 42 -Steinweg
- 44 -Naabstraße
- 45 -Weichs/DEZ
- 47 -Weißenburgstraße
- 49 -Stobäusplatz
- 52 -Hauptbahnhof

**Montag - Freitag****Samstag**

05	13	53											
06	33												
07								48					
08													
09													
10													
11													
12													
13													
14	43												
15													
16	12 <sup>A</sup> <sub>nFR</sub>												
17	43												
18													
19													
20	43												
21													
22													

Am 24.12. und 31.12. Verkehr wie an Samstagen falls diese Tage nicht auf einen Sonntag fallen. Einschränkungen hierzu entnehmen Gültig ab 23.02.2026  
 Sie bitte der Tagespresse oder unter [www.rvv.de](http://www.rvv.de)

**A** = bis Kallmünz Friedhofplatz

**nFR** = nicht freitags

- Hohenfels Kapelle
- ● Traidendorf
- 2 Kallmünz Alte Dinauer Straße
- 4 -Friedhofplatz
- 5 -Holzheimer Straße
- 7 Holzheim Hirschbergersiedlung
- 8 -Post
- 9 -Ost
- 11 Trischlberg
- 13 Buchenlohe
- 15 Hohenwarth bei Steinsberg
- 16 Steinsberg Unterschlagweg
- 17 -Ortsmitte
- 19 -Sportplatz
- 20 Eitlbrunn Kirche
- 22 -Leber
- 24 Loch Ortsmitte
- 24 -Schlagweg
- 25 -Abzw. Loch
- 26 Holz
- 27 Ziegelhütte
- 28 Stettwies
- 29 Lorenzen Kallmünzer Straße
- 30 -Lorenzen [P + R]
- 31 -Regenstrand
- 32 Pielmühle
- 33 Lappersdorf Industriestraße
- 34 -Oppersdorfer Straße
- 36 Neukareth
- 37 Regensburg Pfälzer Siedlung
- 38 -Bei der Rinnen
- 39 -Am Holzhof
- 41 -Steinweg
- 43 -Naabstraße
- 44 -Weichs/DEZ
- 46 -Weißenburgstraße
- 48 -Stobäusplatz
- 51 -Hauptbahnhof

**Montag - Freitag****Samstag**

05	14	54											
06	34												
07							49						
08													
09													
10													
11													
12													
13													
14	44												
15													
16	13 <sup>A</sup> <sub>nFR</sub>												
17	44												
18													
19													
20	44												
21													
22													

Am 24.12. und 31.12. Verkehr wie an Samstagen falls diese Tage nicht auf einen Sonntag fallen. Einschränkungen hierzu entnehmen Sie bitte der Tagespresse oder unter [www.rvv.de](http://www.rvv.de) Gültig ab 23.02.2026

**A** = bis Kallmünz Friedhofplatz

**nFR** = nicht freitags

- ● Kallmünz Alte Dinauer Straße
- 2 -Friedhofplatz
- 3 -Holzheimer Straße
- 5 Holzheim Hirschbergersiedlung
- 6 -Post
- 7 -Ost
- 9 Trischlberg
- 11 Buchenlohe
- 13 Hohenwarth bei Steinsberg
- 14 Steinsberg Unterschlagweg
- 15 -Ortsmitte
- 17 -Sportplatz
- 18 Eitlbrunn Kirche
- 20 -Leber
- 22 Loch Ortsmitte
- 22 -Schlagweg
- 23 -Abzw. Loch
- 24 Holz
- 25 Ziegelhütte
- 26 Stettwies
- 27 Lorenzen Kallmünzer Straße
- 28 -Lorenzen [P + R]
- 29 -Regenstrand
- 30 Pielmühle
- 31 Lappersdorf Industriestraße
- 32 -Oppersdorfer Straße
- 34 Neukareth
- 35 Regensburg Pfälzer Siedlung
- 36 -Bei der Rinnen
- 37 -Am Holzhof
- 39 -Steinweg
- 41 -Naabstraße
- 42 -Weichs/DEZ
- 44 -Weißenburgstraße
- 46 -Stobäusplatz
- 49 -Hauptbahnhof



## Montag - Freitag

## Samstag

05	16	56											
06	36												
07								51					
08													
09													
10													
11													
12													
13													
14	46												
15													
16	15 <sup>A</sup> <sub>nFR</sub>												
17	46												
18													
19													
20	46												
21													
22													

Am 24.12. und 31.12. Verkehr wie an Samstagen falls diese Tage nicht auf einen Sonntag fallen. Einschränkungen hierzu entnehmen Gültig ab 23.02.2026  
 Sie bitte der Tagespresse oder unter [www.rvv.de](http://www.rvv.de)

**A** = bis Kallmünz Friedhofplatz

**nFR** = nicht freitags


**Montag - Freitag**

09

10

11

12

13

48<sup>#</sup>

14

15

48<sup>x</sup>

16

17

18

19

Am 24.12. und 31.12. Verkehr wie an Samstagen falls diese Tage nicht auf einen Sonntag fallen. Einschränkungen hierzu entnehmen Sie bitte der Tagespresse oder unter [www.rvv.de](http://www.rvv.de) Gültig ab 23.02.2026

**x** = Haltestelle wird nur montags bis donnerstags an Schultagen bedient!

**#** = nur an Schultagen

Fahrwege mit Fahrzeit in Minuten

- ● Kallmünz Schule
- 1 -Friedhofplatz
- 2 -Holzheimer Straße
- 3 Holzheim Hirschbergersiedlung
- 5 -Post
- 6 -Ost
- 9 Trischlberg
- 11 Buchenlohe
- 12 Hohenwarth bei Steinsberg
- 13 Steinsberg Unterschlagweg
- 14 -Ortsmitte
- 15 -Sportplatz
- 17 Eitlbrunn Kirche
- 18 -Leber
- 19 Loch Ortsmitte
- 20 -Schlagweg
- 22 -Abzw. Loch
- 24 Holz
- 25 Ziegelhütte
- 26 Stettwies
- 27 Lorenzen Kallmünzer Straße
- 28 -Lorenzen [P + R]
- 29 -Regenstrand
- 30 Pielmühle
- 31 Lappersdorf Industriestraße
- 32 -Oppersdorfer Straße
- 36 Neukareth
- 37 Regensburg Pfälzer Siedlung
- 38 -Bei der Rinnen
- 39 -Am Holzhof
- 41 -Steinweg
- 43 -Naabstraße
- 45 -Weichs/DEZ
- 47 -Weißenburgstraße
- 48 -Stobäusplatz
- 52 -Hauptbahnhof

	Montag - Freitag				Samstag				Sonn-/Feiertag			
05	19	59			10							
06	39	51 <sup>B</sup> S15			53							
07	39				53							
08	39				53				27			
09	39								27 <sup>A</sup> 12			
10	39								27			
11	39				15				27 <sup>A</sup> 12			
12	39								27			
13	49				15				27 <sup>A</sup> 12			
14	49								27			
15	49				15				27 <sup>A</sup> 12			
16	49								27			
17	49				15				27 <sup>A</sup> 12			
18	49								27			
19	49				15							
20	49											
21					15							
22	19											
23												
00	19											

B	A	
		Hohenfels Kapelle
		Kallmünz Friedhofplatz
1		1 -Holzheimer Straße
2		3 Holzheim Hirschbergersiedlung
4		4 -Post
5		5 -Ost
11		Schwaighausen
		7 Trischlberg
		9 Buchenlohe
		11 Hohenwarth bei Steinsberg
		12 Steinsberg Unterschlagweg
		13 -Ortsmitte
		15 -Sportplatz
		16 Eitlbrunn Kirche
		18 -Leber
		20 Loch Ortsmitte
		20 -Schlagweg
		21 -Abzw. Loch
		22 Holz
		23 Ziegelhütte
		24 Stettwies
15		Hainsacker Am Kuffholz
		25 Lorenzen Kallmünzer Straße
		26 -Lorenzen [P + R]
		27 -Regenstrand
		28 Pielmühle
		29 Lappersdorf Industriestraße
		30 -Oppersdorfer Straße
20		Kareth In der Pfeifing
21		-Pfälzer Weg
22		-Hauptstraße
23		32 -Neukareth
24		33 Regensburg Pfälzer Siedlung
25		34 -Bei der Rinnen
26		35 -Am Holzhof
28	48	37 -Steinweg
30	49	39 -Naabstraße
32	51	40 -Weichs/DEZ
34		42 -Weißenburgstraße
35		44 -Stobäusplatz
39	58	47 -Hauptbahnhof

Am 24.12. und 31.12. Verkehr wie an Samstagen falls diese Tage nicht auf einen Sonntag fallen. Einschränkungen hierzu entnehmen Sie bitte der Tagespresse oder unter [www.rvv.de](http://www.rvv.de) Gültig ab 23.02.2026

**A - B** = Fahrwege **12** = RVV-Linie 12 **S15** = Schnellbus

	Montag - Freitag				Samstag				Sonn-/Feiertag			
05	20				11							
06	00	40	52 <sup>A</sup> S15		54							
07	40				54							
08	40				54				28			
09	40											
10	40								28			
11	40				16							
12	40								28			
13	50				16							
14	50								28			
15	50				16							
16	50								28			
17	50				16							
18	50								28			
19	50				16							
20	50											
21					16							
22	20											
23												
00	20											

A	
○	Hohenfels Kapelle
●	Kallmünz Holzheimer Straße
1	2 Holzheim Hirschbergersiedlung
3	3 -Post
4	4 -Ost
10	Schwaighausen
●	6 Trischlberg
●	8 Buchenlohe
●	10 Hohenwarth bei Steinsberg
●	11 Steinsberg Unterschlagweg
●	12 -Ortsmitte
●	14 -Sportplatz
●	15 Eitlbrunn Kirche
●	17 -Leber
●	19 Loch Ortsmitte
●	19 -Schlagweg
●	20 -Abzw. Loch
●	21 Holz
●	22 Ziegelhütte
●	23 Stettwies
14	Hainsacker Am Kuffholz
●	24 Lorenzen Kallmünzer Straße
●	25 -Lorenzen [P + R]
●	26 -Regenstrand
●	27 Pielmühle
●	28 Lappersdorf Industriestraße
●	29 -Oppersdorfer Straße
19	Kareth In der Pfeifing
20	-Pfälzer Weg
21	-Hauptstraße
22	31 -Neukareth
23	32 Regensburg Pfälzer Siedlung
24	33 -Bei der Rinnen
25	34 -Am Holzhof
27	36 -Steinweg
29	38 -Naabstraße
31	39 -Weichs/DEZ
33	41 -Weißenburgstraße
34	43 -Stobäusplatz
38	46 -Hauptbahnhof

Am 24.12. und 31.12. Verkehr wie an Samstagen falls diese Tage nicht auf einen Sonntag fallen. Einschränkungen hierzu entnehmen Sie bitte der Tagespresse oder unter [www.rvv.de](http://www.rvv.de)

Gültig ab 23.02.2026

**A** = fährt A

**S15** = Schnellbus



	Montag - Freitag				Samstag				Sonn-/Feiertag			
05	21				13							
06	01	41	53 <sup>A</sup> <sub>S15</sub>		56							
07	41				56							
08	41				56				30			
09	41											
10	41								30			
11	41				18							
12	41								30			
13	51				18							
14	51								30			
15	51				18							
16	51								30			
17	51				18							
18	51								30			
19	51				18							
20	51											
21					18							
22	21											
23												
00	21											

<b>A</b>	○	Hohenfels Kapelle
○	●	Holzheim Hirschbergersiedlung
2	●	1 -Post
3	●	2 -Ost
9	●	Schwaighausen
	●	4 Trischlberg
	●	6 Buchenlohe
	●	8 Hohenwarth bei Steinsberg
	●	9 Steinsberg Unterschlagweg
	●	10 -Ortsmitte
	●	12 -Sportplatz
	●	13 Eitlbrunn Kirche
	●	15 -Leber
	●	17 Loch Ortsmitte
	●	17 -Schlagweg
	●	18 -Abzw. Loch
	●	19 Holz
	●	20 Ziegelhütte
	●	21 Stettwies
13	●	Hainsacker Am Kuffholz
	●	22 Lorenzen Kallmünzer Straße
	●	23 -Lorenzen [P+R]
	●	24 -Regenstrand
	●	25 Pielmühle
	●	26 Lappersdorf Industriestraße
	●	27 -Oppersdorfer Straße
18	●	Kareth In der Pfeifing
19	●	-Pfälzer Weg
20	●	-Hauptstraße
21	●	29 -Neukareth
22	●	30 Regensburg Pfälzer Siedlung
23	●	31 -Bei der Rinnen
24	●	32 -Am Holzhof
26	●	34 -Steinweg
28	●	36 -Naabstraße
30	●	37 -Weichs/DEZ
32	●	39 -Weißenburgstraße
33	●	41 -Stobäusplatz
37	●	44 -Hauptbahnhof

Am 24.12. und 31.12. Verkehr wie an Samstagen falls diese Tage nicht auf einen Sonntag fallen. Einschränkungen hierzu entnehmen Sie bitte der Tagespresse oder unter [www.rvv.de](http://www.rvv.de)

Gültig ab 23.02.2026

**A** = fährt A

**S15** = Schnellbus

	Montag - Freitag				Samstag				Sonn-/Feiertag			
05	23				14							
06	03	43	55 <sup>A</sup> <sub>S15</sub>		57							
07	43				57							
08	43				57				31			
09	43											
10	43								31			
11	43				19							
12	43								31			
13	53				19							
14	53								31			
15	53				19							
16	53								31			
17	53				19							
18	53								31			
19	53				19							
20	53											
21					19							
22	23											
23												
00	23											

<b>A</b>		Hohenfels Kapelle
1	1	Holzheim Post
7	1	-Ost
	7	Schwaighausen
	3	Trischlberg
	5	Buchenlohe
	7	Hohenwarth bei Steinsberg
	8	Steinsberg Unterschlagweg
	9	-Ortsmitte
	11	-Sportplatz
	12	Eitlbrunn Kirche
	14	-Leber
	16	Loch Ortsmitte
	16	-Schlagweg
	17	-Abzw. Loch
	18	Holz
	19	Ziegelhütte
	20	Stettwies
11		Hainsacker Am Kuffholz
	21	Lorenzen Kallmünzer Straße
	22	-Lorenzen [P + R]
	23	-Regenstrand
	24	Piellmühle
	25	Lappersdorf Industriestraße
	26	-Oppersdorfer Straße
16		Kareth In der Pfeifing
17		-Pfälzer Weg
18		-Hauptstraße
19	28	-Neukareth
20	29	Regensburg Pfälzer Siedlung
21	30	-Bei der Rinnen
22	31	-Am Holzhof
24	33	-Steinweg
26	35	-Naabstraße
28	36	-Weichs/DEZ
30	38	-Weißenburgstraße
31	40	-Stobäusplatz
35	43	-Hauptbahnhof

Am 24.12. und 31.12. Verkehr wie an Samstagen falls diese Tage nicht auf einen Sonntag fallen. Einschränkungen hierzu entnehmen Sie bitte der Tagespresse oder unter [www.rvv.de](http://www.rvv.de)

Gültig ab 23.02.2026

**A** = fährt A

**S15** = Schnellbus

	Montag - Freitag				Samstag				Sonn-/Feiertag			
05	24				15							
06	04	44	56 <sup>A</sup> <sub>S15</sub>		58							
07	44				58							
08	44				58				32			
09	44											
10	44								32			
11	44				20							
12	44								32			
13	54				20							
14	54								32			
15	54				20							
16	54								32			
17	54				20							
18	54								32			
19	54				20							
20	54											
21					20							
22	24											
23												
00	24											

<b>A</b>	Hohenfels Kapelle
6	Holzheim Ost
	Schwaighausen
	2 Trischlberg
	4 Buchenlohe
	6 Hohenwarth bei Steinsberg
	7 Steinsberg Unterschlagweg
	8 -Ortsmitte
	10 -Sportplatz
	11 Eitlbrunn Kirche
	13 -Leber
	15 Loch Ortsmitte
	15 -Schlagweg
	16 -Abzw. Loch
	17 Holz
	18 Ziegelhütte
	19 Stettwies
10	Hainsacker Am Kuffholz
	20 Lorenzen Kallmünzer Straße
	21 -Lorenzen [P + R]
	22 -Regenstrand
	23 Pielmühle
	24 Lappersdorf Industriestraße
	25 -Oppersdorfer Straße
15	Kareth In der Pfeifing
16	-Pfälzer Weg
17	-Hauptstraße
18	27 -Neukareth
19	28 Regensburg Pfälzer Siedlung
20	29 -Bei der Rinnen
21	30 -Am Holzhof
23	32 -Steinweg
25	34 -Naabstraße
27	35 -Weichs/DEZ
29	37 -Weißenburgstraße
30	39 -Stobäusplatz
34	42 -Hauptbahnhof

Am 24.12. und 31.12. Verkehr wie an Samstagen falls diese Tage nicht auf einen Sonntag fallen. Einschränkungen hierzu entnehmen Sie bitte der Tagespresse oder unter [www.rvv.de](http://www.rvv.de)

Gültig ab 23.02.2026

**A** = fährt A

**S15** = Schnellbus


**Montag - Freitag**

05

06

07

02 **S15**

08

09

10

11


Fahrwege mit Fahrzeit in Minuten

○ Kallmünz Friedhofplatz

- ● Schwaighausen
- 4 Hainsacker Am Kuffholz
- 9 Kareth In der Pfeifing
- 10 -Pfälzer Weg
- 11 -Hauptstraße
- 12 -Neukareth
- 13 Regensburg Pfälzer Siedlung
- 14 -Bei der Rinnen
- 15 -Am Holzhof
- 17 -Steinweg
- 19 -Naabstraße
- 21 -Weichs/DEZ
- 23 -Weißenburgstraße
- 24 -Stobäusplatz
- 28 -Hauptbahnhof

Am 24.12. und 31.12. Verkehr wie an Samstagen falls diese Tage nicht auf einen Sonntag fallen. Einschränkungen hierzu entnehmen Sie Gültig ab 23.02.2026 bitte der Tagespresse oder unter [www.rvv.de](http://www.rvv.de)

**S15** = Schnellbus

	Montag - Freitag								Samstag								Sonn-/Feiertag							
05	27								17															
06	07	47																						
07	47								00															
08	47								00								34							
09	47								00															
10	47																34							
11	47								22															
12	47																34							
13	57								22															
14	57																34							
15	57								22															
16	57																34							
17	57								22															
18	57																34							
19	57								22															
20	57																							
21									22															
22	27																							
23																								
00	27																							
01																								

- ● Trischlberg
- 2 Buchenlohe
- 4 Hohenwarth bei Steinsberg
- 5 Steinsberg Unterschlagweg
- 6 -Ortsmitte
- 8 -Sportplatz
- 9 Eitlbrunn Kirche
- 11 -Leber
- 13 Loch Ortsmitte
- 13 -Schlagweg
- 14 -Abzw. Loch
- 15 Holz
- 16 Ziegelhütte
- 17 Stettwies
- 18 Lorenzen Kallmünzer Straße
- 19 -Lorenzen [P + R]
- 20 -Regenstrand
- 21 Pielmühle
- 22 Lappersdorf Industriestraße
- 23 -Oppersdorfer Straße
- 25 Neukareth
- 26 Regensburg Pfälzer Siedlung
- 27 -Bei der Rinnen
- 28 -Am Holzhof
- 30 -Steinweg
- 32 -Naabstraße
- 33 -Weichs/DEZ
- 35 -Weißenburgstraße
- 37 -Stobäusplatz
- 40 -Hauptbahnhof

Am 24.12. und 31.12. Verkehr wie an Samstagen falls diese Tage nicht auf einen Sonntag fallen. Einschränkungen hierzu entnehmen Sie Gültig ab 23.02.2026 bitte der Tagespresse oder unter [www.rvv.de](http://www.rvv.de)

- ● Buchenlohe
- 2 Hohenwarth bei Steinsberg
  - 3 Steinsberg Unterschlagweg
  - 4 -Ortsmitte
  - 6 -Sportplatz
  - 7 Eitlbrunn Kirche
  - 9 -Leber
  - 11 Loch Ortsmitte
  - 11 -Schlagweg
  - 12 -Abzw. Loch
  - 13 Holz
  - 14 Ziegelhütte
  - 15 Stettwies
  - 16 Lorenzen Kallmünzer Straße
  - 17 -Lorenzen [P + R]
  - 18 -Regenstrand
  - 19 Pielmühle
  - 20 Lappersdorf Industriestraße
  - 21 -Oppersdorfer Straße
  - 23 Neukareth
  - 24 Regensburg Pfälzer Siedlung
  - 25 -Bei der Rinnen
  - 26 -Am Holzhof
  - 28 -Steinweg
  - 30 -Naabstraße
  - 31 -Weichs/DEZ
  - 33 -Weißenburgstraße
  - 35 -Stobäusplatz
  - 38 -Hauptbahnhof

	Montag - Freitag								Samstag								Sonn-/Feiertag							
05	29								19															
06	09	49																						
07	49								02															
08	49								02								36							
09	49								02															
10	49																36							
11	49								24															
12	49																36							
13	59								24															
14	59																36							
15	59								24															
16	59																36							
17	59								24															
18	59																36							
19	59								24															
20	59																							
21									24															
22	29																							
23																								
00	29																							
01																								

Am 24.12. und 31.12. Verkehr wie an Samstagen falls diese Tage nicht auf einen Sonntag fallen. Einschränkungen hierzu entnehmen Sie bitte der Tagespresse oder unter [www.rvv.de](http://www.rvv.de) Gültig ab 23.02.2026

- ● Hohenwarth bei Steinsberg
- 1 Steinsberg Unterschlagweg
  - 2 -Ortsmitte
  - 4 -Sportplatz
  - 5 Eitlbrunn Kirche
  - 7 -Leber
  - 9 Loch Ortsmitte
  - 9 -Schlagweg
  - 10 -Abzw. Loch
  - 11 Holz
  - 12 Ziegelhütte
  - 13 Stettwies
  - 14 Lorenzen Kallmünzer Straße
  - 15 -Lorenzen [P + R]
  - 16 -Regenstrand
  - 17 Pielmühle
  - 18 Lappersdorf Industriestraße
  - 19 -Oppersdorfer Straße
  - 21 Neukareth
  - 22 Regensburg Pfälzer Siedlung
  - 23 -Bei der Rinnen
  - 24 -Am Holzhof
  - 26 -Steinweg
  - 28 -Naabstraße
  - 29 -Weichs/DEZ
  - 31 -Weißenburgstraße
  - 33 -Stobäusplatz
  - 36 -Hauptbahnhof

	Montag - Freitag								Samstag								Sonn-/Feiertag							
05	30								21															
06	10	50																						
07	50								04															
08	50								04								38							
09	50								04															
10	50																38							
11	50								26															
12	50																38							
13									26															
14	00																38							
15	00								26															
16	00																38							
17	00								26															
18	00																38							
19	00								26															
20	00																							
21	00								26															
22	30																							
23																								
00	30																							
01																								

Am 24.12. und 31.12. Verkehr wie an Samstagen falls diese Tage nicht auf einen Sonntag fallen. Einschränkungen hierzu entnehmen Sie bitte der Tagespresse oder unter [www.rvv.de](http://www.rvv.de) Gültig ab 23.02.2026


**Montag - Freitag**

05

06

07

19<sup>s</sup>

08

09

10

11


Am 24.12. und 31.12. Verkehr wie an Samstagen falls diese Tage nicht auf einen Sonntag fallen. Einschränkungen hierzu entnehmen Gültig ab 23.02.2026  
 Sie bitte der Tagespresse oder unter [www.rvv.de](http://www.rvv.de)

**s** = nur an Schultagen

Fahrwege mit Fahrzeit in Minuten

- Wolfsegg Ortsmitte
- Reiterberg
- 1 Steinsberg Ortsmitte
- 2 -Sportplatz
- 4 Eitlbrunn Kirche
- 5 -Leber
- 6 Loch Ortsmitte
- 7 -Schlagweg
- 9 -Abzw. Loch
- 11 Holz
- 12 Ziegelhütte
- 13 Stettwies
- 15 Lorenzen [P + R]
- 16 -Regenstrand
- 17 Pielmühle
- 19 Lappersdorf Oppersdorfer Straße
- 20 -Am Hohensand
- 23 -Gymnasium
- 25 -Mittelschule



	Montag - Freitag								Samstag								Sonn-/Feiertag							
05	31								22															
06	11	51																						
07	51								05															
08	51								05								39							
09	51								05															
10	51																39							
11	51								27															
12	51																39							
13									27															
14	01																39							
15	01								27															
16	01																39							
17	01								27															
18	01																39							
19	01								27															
20	01																							
21	01								27															
22	31																							
23																								
00	31																							
01																								

Am 24.12. und 31.12. Verkehr wie an Samstagen falls diese Tage nicht auf einen Sonntag fallen. Einschränkungen hierzu entnehmen Sie bitte der Tagespresse oder unter [www.rvv.de](http://www.rvv.de) Gültig ab 23.02.2026

	Montag - Freitag				Samstag			Sonn-/Feiertag		
05	32				23					
06	12	47 <sup>A S15</sup> <sub>s</sub>	52							
07	20 <sup>B</sup> <sub>s</sub>	52			06					
08	52				06			40		
09	52				06					
10	52							40		
11	52				28					
12	52							40		
13					28					
14	02	27 <sup>s</sup>						40		
15	02				28					
16	02							40		
17	02				28					
18	02							40		
19	02				28					
20	02									
21	02				28					
22	32									
23										
00	32									

Am 24.12. und 31.12. Verkehr wie an Samstagen falls diese Tage nicht auf einen Sonntag fallen. Einschränkungen hierzu entnehmen Sie bitte der Tagespresse oder unter [www.rvv.de](http://www.rvv.de) Gültig ab 23.02.2026

**A - B** = Fahrwege **S15** = Schnellbus **s** = nur an Schultagen

Info: RVV-Kundenzentrum, Hemauerstr. 1, 93047 Regensburg, 0941-20 49 55 55, [www.rvv.de](http://www.rvv.de), Änderungen vorbehalten.

Fahrwege mit Fahrzeit in Minuten

B	A	
1	1	Wolfsegg Ortsmitte
3	3	Steinsberg Ortsmitte
4	4	2 -Sportplatz
5	5	3 Eitlbrunn Kirche
6	6	5 -Leber
8	8	7 Loch Ortsmitte
10	10	7 -Schlagweg
11	11	8 -Abzw. Loch
12	12	9 Holz
		10 Ziegelhütte
		11 Stettwies
		12 Lorenzen Kallmünzer Straße
14	13	13 -Lorenzen [P + R]
15	14	14 -Regenstrand
16	15	15 Pielmühle
		16 Lappersdorf Industriestraße
		17 -Oppersdorfer Straße (Steig 1)
18		-Oppersdorfer Straße (Steig 4)
19		-Am Hohensand
22		-Gymnasium
24		-Mittelschule
	17	19 Neukareth
	18	20 Regensburg Pfälzer Siedlung
	19	21 -Bei der Rinnen
	20	22 -Am Holzhof
	22	24 -Steinweg
	24	26 -Naabstraße
	26	27 -Weichs/DEZ
	28	29 -Weißenburgstraße
	29	31 -Stobäusplatz
	33	34 -Hauptbahnhof

	Montag - Freitag				Samstag			Sonn-/Feiertag		
05	33				25					
06	13	48 <sup>A S15</sup> <sub>S</sub>	53							
07	21 <sup>B</sup> <sub>S</sub>	53			08					
08	53				08			42		
09	53				08					
10	53							42		
11	53				30					
12	53							42		
13					30					
14	03	28 <sup>S</sup>						42		
15	03				30					
16	03							42		
17	03				30					
18	03							42		
19	03				30					
20	03									
21	03				30					
22	33									
23										
00	33									

Am 24.12. und 31.12. Verkehr wie an Samstagen falls diese Tage nicht auf einen Sonntag fallen. Einschränkungen hierzu entnehmen Sie bitte der Tagespresse oder unter [www.rvv.de](http://www.rvv.de) Gültig ab 23.02.2026

**A - B** = Fahrwege **S15** = Schnellbus **S** = nur an Schultagen

Info: RVV-Kundenzentrum, Hemauerstr. 1, 93047 Regensburg, 0941-20 49 55 55, [www.rvv.de](http://www.rvv.de), Änderungen vorbehalten.

Fahrwege mit Fahrzeit in Minuten

B	A	
•	•	Wolfsegg Ortsmitte
•	•	Steinsberg Sportplatz
• 2	• 2	1 Eitlbrunn Kirche
• 3	• 3	3 -Leber
• 4	• 4	5 Loch Ortsmitte
• 5	• 5	5 -Schlagweg
• 7	• 7	6 -Abzw. Loch
• 9	• 9	7 Holz
• 10	• 10	8 Ziegelhütte
• 11	• 11	9 Stettwies
		10 Lorenzen Kallmünzer Straße
• 13	• 12	11 -Lorenzen [P + R]
• 14	• 13	12 -Regenstrand
• 15	• 14	13 Pielmühle
		14 Lappersdorf Industriestraße
		15 -Oppersdorfer Straße (Steig 1)
• 17		-Oppersdorfer Straße (Steig 4)
• 18		-Am Hohensand
• 21		-Gymnasium
• 23		-Mittelschule
	• 16	17 Neukareth
	• 17	18 Regensburg Pfälzer Siedlung
	• 18	19 -Bei der Rinnen
	• 19	20 -Am Holzhof
	• 21	22 -Steinweg
	• 23	24 -Naabstraße
	• 25	25 -Weichs/DEZ
	• 27	27 -Weißenburgstraße
	• 28	29 -Stobäusplatz
	• 32	32 -Hauptbahnhof

	Montag - Freitag				Samstag			Sonn-/Feiertag		
05	35				26					
06	15	50 <sup>A S15</sup> <sub>s</sub>	55							
07	23 <sup>B</sup> <sub>s</sub>	55			09					
08	55				09			43		
09	55				09					
10	55							43		
11	55				31					
12	55							43		
13					31					
14	05	30 <sup>s</sup>						43		
15	05				31					
16	05							43		
17	05				31					
18	05							43		
19	05				31					
20	05									
21	05				31					
22	35									
23										
00	35									

Am 24.12. und 31.12. Verkehr wie an Samstagen falls diese Tage nicht auf einen Sonntag fallen. Einschränkungen hierzu entnehmen Sie bitte der Tagespresse oder unter [www.rvv.de](http://www.rvv.de) Gültig ab 23.02.2026

**A - B** = Fahrwege **S15** = Schnellbus **s** = nur an Schultagen

Info: RVV-Kundenzentrum, Hemauerstr. 1, 93047 Regensburg, 0941-20 49 55 55, [www.rvv.de](http://www.rvv.de), Änderungen vorbehalten.

Fahrwege mit Fahrzeit in Minuten

B	A	Wolfsegg Ortsmitte
•	•	• Eitlbrunn Kirche
• 1	• 1	• 2 -Leber
• 2	• 2	• 4 Loch Ortsmitte
• 3	• 3	• 4 -Schlagweg
• 5	• 5	• 5 -Abzw. Loch
• 7	• 7	• 6 Holz
• 8	• 8	• 7 Ziegelhütte
• 9	• 9	• 8 Stettwies
		• 9 Lorenzen Kallmünzer Straße
• 11	• 10	• 10 -Lorenzen [P + R]
• 12	• 11	• 11 -Regenstrand
• 13	• 12	• 12 Pielmühle
		• 13 Lappersdorf Industriestraße
		• 14 -Oppersdorfer Straße (Steig 1)
• 15		-Oppersdorfer Straße (Steig 4)
• 16		-Am Hohensand
• 19		-Gymnasium
• 21		-Mittelschule
	• 14	• 16 Neukareth
	• 15	• 17 Regensburg Pfälzer Siedlung
	• 16	• 18 -Bei der Rinnen
	• 17	• 19 -Am Holzhof
	• 19	• 21 -Steinweg
	• 21	• 23 -Naabstraße
	• 23	• 24 -Weichs/DEZ
	• 25	• 26 -Weißenburgstraße
	• 26	• 28 -Stobäusplatz
	• 30	• 31 -Hauptbahnhof

	Montag - Freitag				Samstag			Sonn-/Feiertag		
05	36				28					
06	16	51 <sup>A S15</sup> <sub>s</sub>	56							
07	24 <sup>B</sup> <sub>s</sub>	56			11					
08	56				11			45		
09	56				11					
10	56							45		
11	56				33					
12	56							45		
13					33					
14	06	31 <sup>s</sup>						45		
15	06				33					
16	06							45		
17	06				33					
18	06							45		
19	06				33					
20	06									
21	06				33					
22	36									
23										
00	36									

Fahrwege mit Fahrzeit in Minuten

B	A	Wolfsegg Ortsmitte
•	•	• Eitlbrunn Leber
• 1	• 1	• 2 Loch Ortsmitte
• 2	• 2	• 2 -Schlagweg
• 4	• 4	• 3 -Abzw. Loch
• 6	• 6	• 4 Holz
• 7	• 7	• 5 Ziegelhütte
• 8	• 8	• 6 Stettwies
		• 7 Lorenzen Kallmünzer Straße
• 10	• 9	• 8 -Lorenzen [P + R]
• 11	• 10	• 9 -Regenstrand
• 12	• 11	• 10 Pielmühle
		• 11 Lappersdorf Industriestraße
		• 12 -Oppersdorfer Straße (Steig 1)
• 14		-Oppersdorfer Straße (Steig 4)
• 15		-Am Hohensand
• 18		-Gymnasium
• 20		-Mittelschule
	• 13	• 14 Neukareth
	• 14	• 15 Regensburg Pfälzer Siedlung
	• 15	• 16 -Bei der Rinnen
	• 16	• 17 -Am Holzhof
	• 18	• 19 -Steinweg
	• 20	• 21 -Naabstraße
	• 22	• 22 -Weichs/DEZ
	• 24	• 24 -Weißenburgstraße
	• 25	• 26 -Stobäusplatz
	• 29	• 29 -Hauptbahnhof

Am 24.12. und 31.12. Verkehr wie an Samstagen falls diese Tage nicht auf einen Sonntag fallen. Einschränkungen hierzu entnehmen Sie bitte der Tagespresse oder unter [www.rvv.de](http://www.rvv.de) Gültig ab 23.02.2026

**A - B** = Fahrwege **S15** = Schnellbus **s** = nur an Schultagen

Info: RVV-Kundenzentrum, Hemauerstr. 1, 93047 Regensburg, 0941-20 49 55 55, [www.rvv.de](http://www.rvv.de), Änderungen vorbehalten.

Nr. 130 Steig 1

	Montag - Freitag				Samstag			Sonn-/Feiertag		
05	37				30					
06	17	52 <sup>A S15</sup> <sub>s</sub>	57							
07	25 <sup>B</sup> <sub>s</sub>	57			13					
08	57				13			47		
09	57				13					
10	57							47		
11	57				35					
12	57							47		
13					35					
14	07	32 <sup>s</sup>						47		
15	07				35					
16	07							47		
17	07				35					
18	07							47		
19	07				35					
20	07									
21	07				35					
22	37									
23										
00	37									

B	A	Wolfsegg Ortschaft
1	1	Loch Ortschaft
3	3	0 - Schlagweg
5	5	1 - Abzw. Loch
6	6	2 Holz
7	7	3 Ziegelhütte
9	8	4 Stettwies
10	9	5 Lorenzen Kallmünzer Straße
11	10	6 - Lorenzen [P + R]
		7 - Regenstrand
		8 Pielmühle
		9 Lappersdorf Industriestraße
		10 - Oppersdorfer Straße (Steig 1)
13		- Oppersdorfer Straße (Steig 4)
14		- Am Hohensand
17		- Gymnasium
19		- Mittelschule
12	12	12 Neukareth
13	13	13 Regensburg Pfälzer Siedlung
14	14	14 - Bei der Rinnen
15	15	15 - Am Holzhof
17	17	17 - Steinweg
19	19	19 - Naabstraße
21	20	20 - Weichs/DEZ
23	22	22 - Weißenburgstraße
24	24	24 - Stobäusplatz
28	27	27 - Hauptbahnhof

Am 24.12. und 31.12. Verkehr wie an Samstagen falls diese Tage nicht auf einen Sonntag fallen. Einschränkungen hierzu entnehmen Sie bitte der Tagespresse oder unter [www.rvv.de](http://www.rvv.de) Gültig ab 23.02.2026

**A - B** = Fahrwege **S15** = Schnellbus **s** = nur an Schultagen

	Montag - Freitag				Samstag			Sonn-/Feiertag		
05	38				30					
06	18	53 <sup>A S15</sup> <sub>S</sub>	58							
07	26 <sup>B</sup> <sub>S</sub>	58			13					
08	58				13			48		
09	58				13					
10	58							48		
11	58				35					
12	58							48		
13					35					
14	08	33 <sup>S</sup>						48		
15	08				35					
16	08							48		
17	08				35					
18	08							48		
19	08				35					
20	08									
21	08				35					
22	38									
23										
00	38									

B	A	
•	•	Wolfsegg Ortsmitte
•	•	Loch Schlagweg
• 2	• 2	1 -Abzw. Loch
• 4	• 4	2 Holz
• 5	• 5	3 Ziegelhütte
• 6	• 6	4 Stettwies
		5 Lorenzen Kallmünzer Straße
• 8	• 7	6 -Lorenzen [P + R]
• 9	• 8	7 -Regenstrand
• 10	• 9	8 Pielmühle
		9 Lappersdorf Industriestraße
		10 -Oppersdorfer Straße (Steig 1)
• 12		-Oppersdorfer Straße (Steig 4)
• 13		-Am Hohensand
• 16		-Gymnasium
• 18		-Mittelschule
	• 11	12 Neukareth
	• 12	13 Regensburg Pfälzer Siedlung
	• 13	14 -Bei der Rinnen
	• 14	15 -Am Holzhof
	• 16	17 -Steinweg
	• 18	19 -Naabstraße
	• 20	20 -Weichs/DEZ
	• 22	22 -Weißenburgstraße
	• 23	24 -Stobäusplatz
	• 27	27 -Hauptbahnhof

Am 24.12. und 31.12. Verkehr wie an Samstagen falls diese Tage nicht auf einen Sonntag fallen. Einschränkungen hierzu entnehmen Sie bitte der Tagespresse oder unter [www.rvv.de](http://www.rvv.de) Gültig ab 23.02.2026

**A - B** = Fahrwege **S15** = Schnellbus **S** = nur an Schultagen

	Montag - Freitag				Samstag			Sonn-/Feiertag		
05	40				31					
06	20	55	<b>A S15</b>							
07	00	28	<b>S B S</b>		14					
08	00				14			49		
09	00				14					
10	00							49		
11	00				36					
12	00							49		
13	00				36					
14	10	35	<b>S</b>					49		
15	10				36					
16	10							49		
17	10				36					
18	10							49		
19	10				36					
20	10									
21	10				36					
22	40									
23										
00	40									

B	A	
•	•	Wolfsegg Ortsmitte
•	•	Abzw. Loch
• 2	• 2	1 Holz
• 3	• 3	2 Ziegelhütte
• 4	• 4	3 Stettwies
		4 Lorenzen Kallmünzer Straße
• 6	• 5	5 -Lorenzen [P + R]
• 7	• 6	6 -Regenstrand
• 8	• 7	7 Pielmühle
		8 Lappersdorf Industriestraße
		9 -Oppersdorfer Straße (Steig 1)
• 10		-Oppersdorfer Straße (Steig 4)
• 11		-Am Hohensand
• 14		-Gymnasium
• 16		-Mittelschule
	• 9	11 Neukareth
	• 10	12 Regensburg Pfälzer Siedlung
	• 11	13 -Bei der Rinnen
	• 12	14 -Am Holzhof
	• 14	16 -Steinweg
	• 16	18 -Naabstraße
	• 18	19 -Weichs/DEZ
	• 20	21 -Weißenburgstraße
	• 21	23 -Stobäusplatz
	• 25	26 -Hauptbahnhof

Am 24.12. und 31.12. Verkehr wie an Samstagen falls diese Tage nicht auf einen Sonntag fallen. Einschränkungen hierzu entnehmen Sie bitte der Tagespresse oder unter [www.rvv.de](http://www.rvv.de) Gültig ab 23.02.2026

**A - B** = Fahrwege **S15** = Schnellbus **S** = nur an Schultagen



	Montag - Freitag				Samstag			Sonn-/Feiertag		
05	42				32					
06	22	57	A S15							
07	02	30	S B S		15					
08	02				15			50		
09	02				15					
10	02							50		
11	02				37					
12	02							50		
13	02				37					
14	12	37	S					50		
15	12				37					
16	12							50		
17	12				37					
18	12							50		
19	12				37					
20	12									
21	12				37					
22	42									
23										
00	42									

B	A	
○	○	Wolfsegg Ortsmitte
●	●	Holz
●	●	1 Ziegelhütte
●	●	2 Stettwies
		3 Lorenzen Kallmünzer Straße
●	●	4 -Lorenzen [P + R]
●	●	5 -Regenstrand
●	●	6 Pielmühle
		7 Lappersdorf Industriestraße
		8 -Oppersdorfer Straße (Steig 1)
●		-Oppersdorfer Straße (Steig 4)
●		-Am Hohensand
●		-Gymnasium
●		-Mittelschule
	●	10 Neukareth
●	●	11 Regensburg Pfälzer Siedlung
●	●	12 -Bei der Rinnen
●	●	13 -Am Holzhof
●	●	15 -Steinweg
●	●	17 -Naabstraße
●	●	18 -Weichs/DEZ
●	●	20 -Weißenburgstraße
●	●	22 -Stobäusplatz
●	●	25 -Hauptbahnhof

Am 24.12. und 31.12. Verkehr wie an Samstagen falls diese Tage nicht auf einen Sonntag fallen. Einschränkungen hierzu entnehmen Sie bitte der Tagespresse oder unter [www.rvv.de](http://www.rvv.de) Gültig ab 23.02.2026

A - B = Fahrwege S15 = Schnellbus S = nur an Schultagen


Info: RVV-Kundenzentrum, Hemauerstr. 1, 93047 Regensburg, 0941-20 49 55 55, [www.rvv.de](http://www.rvv.de), Änderungen vorbehalten.

	Montag - Freitag				Samstag			Sonn-/Feiertag		
05	43				33					
06	23	58	A S15							
07	03	31	S B S		16					
08	03				16			51		
09	03				16					
10	03							51		
11	03				38					
12	03							51		
13	03				38					
14	13	38	S					51		
15	13				38					
16	13							51		
17	13				38					
18	13							51		
19	13				38					
20	13									
21	13				38					
22	43									
23										
00	43									



Am 24.12. und 31.12. Verkehr wie an Samstagen falls diese Tage nicht auf einen Sonntag fallen. Einschränkungen hierzu entnehmen Sie bitte der Tagespresse oder unter [www.rvv.de](http://www.rvv.de) Gültig ab 23.02.2026

**A - B** = Fahrwege **S15** = Schnellbus **S** = nur an Schultagen

	Montag - Freitag				Samstag			Sonn-/Feiertag		
05	44				34					
06	24	59	A S15							
07	04	32	S B S		17					
08	04				17			52		
09	04				17					
10	04							52		
11	04				39					
12	04							52		
13	04				39					
14	14	39	S					52		
15	14				39					
16	14							52		
17	14				39					
18	14							52		
19	14				39					
20	14									
21	14				39					
22	44									
23										
00	44									

Fahrwege mit Fahrzeit in Minuten

B	A	
○	○	Wolfsegg Ortsmitte
●	●	Stettwies
●	●	1 Lorenzen Kallmünzer Straße
●	●	2 -Lorenzen [P + R]
●	●	3 -Regenstrand
●	●	4 Pielmühle
●	●	5 Lappersdorf Industriestraße
●	●	6 -Oppersdorfer Straße (Steig 1)
●	●	-Oppersdorfer Straße (Steig 4)
●	●	-Am Hohensand
●	●	-Gymnasium
●	●	-Mittelschule
●	●	5 8 Neukareth
●	●	6 9 Regensburg Pfälzer Siedlung
●	●	7 10 -Bei der Rinnen
●	●	8 11 -Am Holzhof
●	●	10 13 -Steinweg
●	●	12 15 -Naabstraße
●	●	14 16 -Weichs/DEZ
●	●	16 18 -Weißenburgstraße
●	●	17 20 -Stobäusplatz
●	●	21 23 -Hauptbahnhof

Am 24.12. und 31.12. Verkehr wie an Samstagen falls diese Tage nicht auf einen Sonntag fallen. Einschränkungen hierzu entnehmen Sie bitte der Tagespresse oder unter [www.rvv.de](http://www.rvv.de) Gültig ab 23.02.2026

**A - B** = Fahrwege **S15** = Schnellbus **S** = nur an Schultagen

Info: RVV-Kundenzentrum, Hemauerstr. 1, 93047 Regensburg, 0941-20 49 55 55, [www.rvv.de](http://www.rvv.de), Änderungen vorbehalten.

Nr. 463 Steig 1



Montag - Freitag

05

06

07

06 **S15**

08

09

10

11

Am 24.12. und 31.12. Verkehr wie an Samstagen falls diese Tage nicht auf einen Sonntag fallen. Einschränkungen hierzu entnehmen Sie Gültig ab 23.02.2026  
 bitte der Tagespresse oder unter [www.rvv.de](http://www.rvv.de)


**S15** = Schnellbus

Fahrwege mit Fahrzeit in Minuten

○ Kallmünz Friedhofplatz


- ● Hainsacker Am Kuffholz
- 5 Kareth In der Pfeifing
- 6 -Pfälzer Weg
- 7 -Hauptstraße
- 8 -Neukareth
- 9 Regensburg Pfälzer Siedlung
- 10 -Bei der Rinnen
- 11 -Am Holzhof
- 13 -Steinweg
- 15 -Naabstraße
- 17 -Weichs/DEZ
- 19 -Weißenburgstraße
- 20 -Stobäusplatz
- 24 -Hauptbahnhof

- ● Lorenzen Kallmünzer Straße
- 1 -Lorenzen [P + R]
  - 2 -Regenstrand
  - 3 Pielmühle
  - 4 Lappersdorf Industriestraße
  - 5 -Oppersdorfer Straße
  - 7 Neukareth
  - 8 Regensburg Pfälzer Siedlung
  - 9 -Bei der Rinnen
  - 10 -Am Holzhof
  - 12 -Steinweg
  - 14 -Naabstraße
  - 15 -Weichs/DEZ
  - 17 -Weißenburgstraße
  - 19 -Stobäusplatz
  - 22 -Hauptbahnhof

	Montag - Freitag						Samstag						Sonn-/Feiertag					
05	45						35											
06	25																	
07	05						18											
08	05						18						53					
09	05						18											
10	05												53					
11	05						40											
12	05												53					
13	05						40											
14	15	40 <sup>s</sup>											53					
15	15						40											
16	15												53					
17	15						40											
18	15												53					
19	15						40											
20	15																	
21	15						40											
22	45																	
23																		
00	45																	

Am 24.12. und 31.12. Verkehr wie an Samstagen falls diese Tage nicht auf einen Sonntag fallen. Einschränkungen hierzu entnehmen Sie bitte der Tagespresse oder unter [www.rvv.de](http://www.rvv.de) Gültig ab 23.02.2026

<sup>s</sup> = nur an Schultagen

	Montag - Freitag				Samstag			Sonn-/Feiertag		
05	46				36					
06	26									
07	00 <sup>A</sup> <sub>S</sub> <b>S15</b>	06	34 <sup>B</sup> <sub>S</sub>		19					
08	06				19			54		
09	06				19					
10	06							54		
11	06				41					
12	06							54		
13	06				41					
14	16	41 <sup>S</sup>						54		
15	16				41					
16	16							54		
17	16				41					
18	16							54		
19	16				41					
20	16									
21	16				41					
22	46									
23										
00	46									

Fahrwege mit Fahrzeit in Minuten



Am 24.12. und 31.12. Verkehr wie an Samstagen falls diese Tage nicht auf einen Sonntag fallen. Einschränkungen hierzu entnehmen Sie bitte der Tagespresse oder unter [www.rvv.de](http://www.rvv.de) Gültig ab 23.02.2026

**A - B** = Fahrwege **S15** = Schnellbus **S** = nur an Schultagen

Info: RVV-Kundenzentrum, Hemauerstr. 1, 93047 Regensburg, 0941-20 49 55 55, [www.rvv.de](http://www.rvv.de), Änderungen vorbehalten.


Nr. 1027 Steig 1

	Montag - Freitag				Samstag			Sonn-/Feiertag		
05	47				37					
06	27									
07	01 <sup>A</sup> <sub>S</sub> <b>S15</b>	07	35 <sup>B</sup> <sub>S</sub>		20					
08	07				20			55		
09	07				20					
10	07							55		
11	07				42					
12	07							55		
13	07				42					
14	17	42 <sup>S</sup>						55		
15	17				42					
16	17							55		
17	17				42					
18	17							55		
19	17				42					
20	17									
21	17				42					
22	47									
23										
00	47									

B	A	
•	•	Wolfsegg Ortsmitte
•	•	Lorenzen Regenstrand
•	1	1 Pielmühle
•	•	2 Lappersdorf Industriestraße
•	•	3 -Oppersdorfer Straße (Steig 1)
•	•	-Oppersdorfer Straße (Steig 4)
•	•	-Am Hohensand
•	•	-Gymnasium
•	•	-Mittelschule
•	•	3 5 Neukareth
•	•	4 6 Regensburg Pfälzer Siedlung
•	•	5 7 -Bei der Rinnen
•	•	6 8 -Am Holzhof
•	•	8 10 -Steinweg
•	•	10 12 -Naabstraße
•	•	12 13 -Weichs/DEZ
•	•	14 15 -Weißenburgstraße
•	•	15 17 -Stobäusplatz
•	•	19 20 -Hauptbahnhof

Am 24.12. und 31.12. Verkehr wie an Samstagen falls diese Tage nicht auf einen Sonntag fallen. Einschränkungen hierzu entnehmen Sie bitte der Tagespresse oder unter [www.rvv.de](http://www.rvv.de) Gültig ab 23.02.2026

**A - B** = Fahrwege **S15** = Schnellbus **S** = nur an Schultagen


	Montag - Freitag				Samstag			Sonn-/Feiertag		
05	48				38					
06	28									
07	02 <sup>A S15</sup> <sub>s</sub>	08	36 <sup>B</sup> <sub>s</sub>		21					
08	08				21			56		
09	08				21					
10	08							56		
11	08				43					
12	08							56		
13	08				43					
14	18	43 <sup>s</sup>						56		
15	18				43					
16	18							56		
17	18				43					
18	18							56		
19	18				43					
20	18									
21	18				43					
22	48									
23										
00	48									



Am 24.12. und 31.12. Verkehr wie an Samstagen falls diese Tage nicht auf einen Sonntag fallen. Einschränkungen hierzu entnehmen Sie bitte der Tagespresse oder unter [www.rvv.de](http://www.rvv.de) Gültig ab 23.02.2026

**A - B** = Fahrwege **S15** = Schnellbus **s** = nur an Schultagen



	Montag - Freitag						Samstag						Sonn-/Feiertag					
05	49						39											
06	29																	
07	09						22											
08	09						22						58					
09	09						22											
10	09												58					
11	09						44											
12	09												58					
13	09						44											
14	19	44 <sup>s</sup>											58					
15	19						44											
16	19												58					
17	19						44											
18	19												58					
19	19						44											
20	19																	
21	19						44											
22	49																	
23																		
00	49																	

- Hohenfels Kapelle
- Lappersdorf Industriestraße
- 1 -Oppersdorfer Straße
- 3 Neukareth
- 4 Regensburg Pfälzer Siedlung
- 5 -Bei der Rinnen
- 6 -Am Holzhof
- 8 -Steinweg
- 10 -Naabstraße
- 11 -Weichs/DEZ
- 13 -Weißenburgstraße
- 15 -Stobäusplatz
- 18 -Hauptbahnhof

Am 24.12. und 31.12. Verkehr wie an Samstagen falls diese Tage nicht auf einen Sonntag fallen. Einschränkungen hierzu entnehmen Sie bitte der Tagespresse oder unter [www.rvv.de](http://www.rvv.de) Gültig ab 23.02.2026

<sup>s</sup> = nur an Schultagen

	Montag - Freitag						Samstag						Sonn-/Feiertag					
05	50						40											
06	30																	
07	10						23											
08	10						23						59					
09	10						23											
10	10												59					
11	10						45											
12	10												59					
13	10						45											
14	20	45 <sup>s</sup>											59					
15	20						45											
16	20												59					
17	20						45											
18	20												59					
19	20						45											
20	20																	
21	20						45											
22	50																	
23																		
00	50																	

- Hohenfels Kapelle  
 ► ● Lappersdorf Oppersdorfer Straße  
 ● 2 Neukareth  
 ● 3 Regensburg Pfälzer Siedlung  
 ● 4 -Bei der Rinnen  
 ● 5 -Am Holzhof  
 ● 7 -Steinweg  
 ● 9 -Naabstraße  
 ● 10 -Weichs/DEZ  
 ● 12 -Weißenburgstraße  
 ● 14 -Stobäusplatz  
 ● 17 -Hauptbahnhof

Am 24.12. und 31.12. Verkehr wie an Samstagen falls diese Tage nicht auf einen Sonntag fallen. Einschränkungen hierzu entnehmen Gültig ab 23.02.2026  
 Sie bitte der Tagespresse oder unter [www.rvv.de](http://www.rvv.de)

**s** = nur an Schultagen



Montag - Freitag

05

06

07 38<sup>s</sup>

08

09

10

11

Fahrwege mit Fahrzeit in Minuten

○ Wolfsegg Ortsmitte

► ● Lappersdorf Oppersdorfer Straße

● 1 -Am Hohensand

● 4 -Gymnasium

● 6 -Mittelschule

Am 24.12. und 31.12. Verkehr wie an Samstagen falls diese Tage nicht auf einen Sonntag fallen. Einschränkungen hierzu entnehmen Gültig ab 23.02.2026  
 Sie bitte der Tagespresse oder unter [www.rvv.de](http://www.rvv.de)

**s** = nur an Schultagen



**Montag - Freitag**

05																	
06																	
07	39 <sup>s</sup>																
08																	
09																	
10																	
11																	

Fahrwege mit Fahrzeit in Minuten

- Wolfsegg Ortsmitte
- ▶ ● Lappersdorf Am Hohensand
- 3 -Gymnasium
- 5 -Mittelschule

Am 24.12. und 31.12. Verkehr wie an Samstagen falls diese Tage nicht auf einen Sonntag fallen. Einschränkungen hierzu entnehmen Sie Gültig ab 23.02.2026 bitte der Tagespresse oder unter [www.rvv.de](http://www.rvv.de)

**s** = nur an Schultagen



Montag - Freitag

05																	
06																	
07	42 <sup>s</sup>																
08																	
09																	
10																	
11																	

Am 24.12. und 31.12. Verkehr wie an Samstagen falls diese Tage nicht auf einen Sonntag fallen. Einschränkungen hierzu entnehmen Sie bitte der Tagespresse oder unter [www.rvv.de](http://www.rvv.de) Gültig ab 23.02.2026

**s** = nur an Schultagen

Fahrwege mit Fahrzeit in Minuten

○ Wolfsegg Ortsmitte

► ● Lappersdorf Gymnasium

● 2 -Mittelschule



Montag - Freitag

05												
06												
07	11 <b>S15</b>											
08												
09												
10												
11												

Am 24.12. und 31.12. Verkehr wie an Samstagen falls diese Tage nicht auf einen Sonntag fallen. Einschränkungen hierzu entnehmen Sie Gültig ab 23.02.2026 bitte der Tagespresse oder unter [www.rvv.de](http://www.rvv.de)

**S15** = Schnellbus

Fahrwege mit Fahrzeit in Minuten

○ Kallmünz Friedhofplatz

- ● Kareth In der Pfeifing
- 1 -Pfälzer Weg
- 2 -Hauptstraße
- 3 -Neukareth
- 4 Regensburg Pfälzer Siedlung
- 5 -Bei der Rinnen
- 6 -Am Holzhof
- 8 -Steinweg
- 10 -Naabstraße
- 12 -Weichs/DEZ
- 14 -Weißenburgstraße
- 15 -Stobäusplatz
- 19 -Hauptbahnhof



Montag - Freitag

05												
06												
07	12 <b>S15</b>											
08												
09												
10												
11												

Am 24.12. und 31.12. Verkehr wie an Samstagen falls diese Tage nicht auf einen Sonntag fallen. Einschränkungen hierzu entnehmen Sie Gültig ab 23.02.2026 bitte der Tagespresse oder unter [www.rvv.de](http://www.rvv.de)

**S15** = Schnellbus

Fahrwege mit Fahrzeit in Minuten

- Kallmünz Friedhofplatz
- ● Kareth Pfälzer Weg
- 1 -Hauptstraße
- 2 -Neukareth
- 3 Regensburg Pfälzer Siedlung
- 4 -Bei der Rinnen
- 5 -Am Holzhof
- 7 -Steinweg
- 9 -Naabstraße
- 11 -Weichs/DEZ
- 13 -Weißenburgstraße
- 14 -Stobäusplatz
- 18 -Hauptbahnhof



Montag - Freitag

05												
06												
07	13 <b>S15</b>											
08												
09												
10												
11												

Am 24.12. und 31.12. Verkehr wie an Samstagen falls diese Tage nicht auf einen Sonntag fallen. Einschränkungen hierzu entnehmen Sie Gültig ab 23.02.2026 bitte der Tagespresse oder unter [www.rvv.de](http://www.rvv.de)

**S15** = Schnellbus

Fahrwege mit Fahrzeit in Minuten

- Kallmünz Friedhofplatz
- ▶ ● Kareth Hauptstraße
- 1 -Neukareth
- 2 Regensburg Pfälzer Siedlung
- 3 -Bei der Rinnen
- 4 -Am Holzhof
- 6 -Steinweg
- 8 -Naabstraße
- 10 -Weichs/DEZ
- 12 -Weißenburgstraße
- 13 -Stobäusplatz
- 17 -Hauptbahnhof



	Montag - Freitag					Samstag				Sonn-/Feiertag			
05	54					42							
06	34												
07	04 <sup>S15</sup> <sub>s</sub>	14	14 <sup>S15</sup>			25							
08	14					25							
09	14					25				01			
10	14												
11	14					47				01			
12	14												
13	14					47				01			
14	24	49 <sup>s</sup>											
15	24					47				01			
16	24												
17	24					47				01			
18	24												
19	24					47				01			
20	24												
21	24					47							
22	54												
23													
00	54												

- Hohenfels Kapelle
- ● Neukareth
- 1 Regensburg Pfälzer Siedlung
- 2 -Bei der Rinnen
- 3 -Am Holzhof
- 5 -Steinweg
- 7 -Naabstraße
- 8 -Weichs/DEZ
- 10 -Weißenburgstraße
- 12 -Stobäusplatz
- 15 -Hauptbahnhof

Am 24.12. und 31.12. Verkehr wie an Samstagen falls diese Tage nicht auf einen Sonntag fallen. Einschränkungen hierzu entnehmen Sie bitte der Tagespresse oder unter [www.rvv.de](http://www.rvv.de) Gültig ab 23.02.2026

**S15** = Schnellbus

**s** = nur an Schultagen

	Montag - Freitag					Samstag					Sonn-/Feiertag			
05	55					43								
06	35													
07	05 <sup>S15</sup> <sub>s</sub>	15	15 <sup>S15</sup>			26								
08	15					26								
09	15					26					02			
10	15													
11	15					48					02			
12	15													
13	15					48					02			
14	25	50 <sup>s</sup>												
15	25					48					02			
16	25													
17	25					48					02			
18	25													
19	25					48					02			
20	25													
21	25					48								
22	55													
23														
00	55													

Fahrwege mit Fahrzeit in Minuten

- Hohenfels Kapelle
- Regensburg Pfälzer Siedlung
- 1 -Bei der Rinnen
- 2 -Am Holzhof
- 4 -Steinweg
- 6 -Naabstraße
- 7 -Weichs/DEZ
- 9 -Weißenburgstraße
- 11 -Stobäusplatz
- 14 -Hauptbahnhof

Am 24.12. und 31.12. Verkehr wie an Samstagen falls diese Tage nicht auf einen Sonntag fallen. Einschränkungen hierzu entnehmen Sie bitte der Tagespresse oder unter [www.rvv.de](http://www.rvv.de) Gültig ab 23.02.2026

**S15** = Schnellbus      **s** = nur an Schultagen

	Montag - Freitag					Samstag					Sonn-/Feiertag				
05	56					44									
06	36														
07	06 <sup>S15</sup> <sub>s</sub>	16	16 <sup>S15</sup>			27									
08	16					27									
09	16					27					03				
10	16														
11	16					49					03				
12	16														
13	16					49					03				
14	26	51 <sup>s</sup>													
15	26					49					03				
16	26														
17	26					49					03				
18	26														
19	26					49					03				
20	26														
21	26					49									
22	56														
23															
00	56														

Fahrwege mit Fahrzeit in Minuten

- Hohenfels Kapelle
- Regensburg Bei der Rinnen
- 1 -Am Holzhof
- 3 -Steinweg
- 5 -Naabstraße
- 6 -Weichs/DEZ
- 8 -Weißenburgstraße
- 10 -Stobäusplatz
- 13 -Hauptbahnhof

Am 24.12. und 31.12. Verkehr wie an Samstagen falls diese Tage nicht auf einen Sonntag fallen. Einschränkungen hierzu entnehmen Sie bitte der Tagespresse oder unter [www.rvv.de](http://www.rvv.de) Gültig ab 23.02.2026

**S15** = Schnellbus **s** = nur an Schultagen

	Montag - Freitag					Samstag					Sonn-/Feiertag				
05	57					45									
06	37														
07	07 <sup>S15</sup> <sub>s</sub>	17	17 <sup>S15</sup>			28									
08	17					28									
09	17					28					04				
10	17														
11	17					50					04				
12	17														
13	17					50					04				
14	27	52 <sup>s</sup>													
15	27					50					04				
16	27														
17	27					50					04				
18	27														
19	27					50					04				
20	27														
21	27					50									
22	57														
23															
00	57														

Fahrwege mit Fahrzeit in Minuten

- Hohenfels Kapelle
- Regensburg Am Holzhof
- 2 -Steinweg
- 4 -Naabstraße
- 5 -Weichs/DEZ
- 7 -Weißenburgstraße
- 9 -Stobäusplatz
- 12 -Hauptbahnhof

Am 24.12. und 31.12. Verkehr wie an Samstagen falls diese Tage nicht auf einen Sonntag fallen. Einschränkungen hierzu entnehmen Sie bitte der Tagespresse oder unter [www.rvv.de](http://www.rvv.de) Gültig ab 23.02.2026

**S15** = Schnellbus      **s** = nur an Schultagen

	Montag - Freitag					Samstag					Sonn-/Feiertag				
05	59					47									
06	39														
07	09 <sup>S15</sup> <sub>s</sub>	19	19 <sup>S15</sup>			30									
08	19					30									
09	19					30					06				
10	19										15 <sup>12</sup> <sub>A</sub>				
11	19					52					06				
12	19										15 <sup>12</sup> <sub>A</sub>				
13	19					52					06				
14	29	54 <sup>s</sup>									15 <sup>12</sup> <sub>A</sub>				
15	29					52					06				
16	29										15 <sup>12</sup> <sub>A</sub>				
17	29					52					06				
18	29										15 <sup>12</sup> <sub>A</sub>				
19	29					52					06				
20	29														
21	29					52									
22	59														
23															
00	59														

Fahrwege mit Fahrzeit in Minuten



Am 24.12. und 31.12. Verkehr wie an Samstagen falls diese Tage nicht auf einen Sonntag fallen. Einschränkungen hierzu entnehmen Sie bitte der Tagespresse oder unter [www.rvv.de](http://www.rvv.de) Gültig ab 23.02.2026

**A** = fährt A
 **12** = RVV-Linie 12
 **S15** = Schnellbus
 **s** = nur an Schultagen


	Montag - Freitag					Samstag					Sonn-/Feiertag				
05						49									
06	01	41													
07	11 <sup>S15s</sup>	21	21 <sup>S15</sup>			32									
08	21					32									
09	21					32					08				
10	21										16 <sup>12A</sup>				
11	21					54					08				
12	21										16 <sup>12A</sup>				
13	21					54					08				
14	31	56 <sup>s</sup>									16 <sup>12A</sup>				
15	31					54					08				
16	31										16 <sup>12A</sup>				
17	31					54					08				
18	31										16 <sup>12A</sup>				
19	31					54					08				
20	31														
21	31					54									
22															
23	01														
00															
01	01														

Fahrwege mit Fahrzeit in Minuten

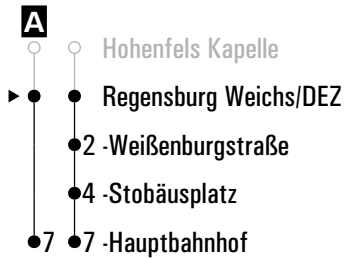


Am 24.12. und 31.12. Verkehr wie an Samstagen falls diese Tage nicht auf einen Sonntag fallen. Einschränkungen hierzu entnehmen Sie bitte der Tagespresse oder unter [www.rvv.de](http://www.rvv.de) Gültig ab 23.02.2026

**A** = fährt A     
 **12** = RVV-Linie 12     
 **S15** = Schnellbus     
 **s** = nur an Schultagen

	Montag - Freitag					Samstag				Sonn-/Feiertag			
05						50							
06	03	43											
07	13 <sup>S15</sup> <sub>s</sub>	23	23 <sup>S15</sup>			33							
08	23					33							
09	23					33				09			
10	23									18 <sup>12</sup> <sub>A</sub>			
11	23					55				09			
12	23									18 <sup>12</sup> <sub>A</sub>			
13	23					55				09			
14	33	58 <sup>s</sup>								18 <sup>12</sup> <sub>A</sub>			
15	33					55				09			
16	33									18 <sup>12</sup> <sub>A</sub>			
17	33					55				09			
18	33									18 <sup>12</sup> <sub>A</sub>			
19	33					55				09			
20	33												
21	33					55							
22													
23	03												
00													
01	03												

Fahrwege mit Fahrzeit in Minuten



Am 24.12. und 31.12. Verkehr wie an Samstagen falls diese Tage nicht auf einen Sonntag fallen. Einschränkungen hierzu entnehmen Sie bitte der Tagespresse oder unter [www.rvv.de](http://www.rvv.de) Gültig ab 23.02.2026

**A** = fährt A**12** = RVV-Linie 12**S15** = Schnellbus**s** = nur an Schultagen

	Montag - Freitag					Samstag					Sonn-/Feiertag			
05						52								
06	05	45												
07	15 <sup>S15</sup> <sub>s</sub>	25	25 <sup>S15</sup>			35								
08	25					35								
09	25					35					11			
10	25													
11	25					57					11			
12	25													
13	25					57					11			
14	35													
15	00 <sup>s</sup>	35				57					11			
16	35													
17	35					57					11			
18	35													
19	35					57					11			
20	35													
21	35					57								
22														
23	05													
00														
01	05													


Fahrwege mit Fahrzeit in Minuten

- Hohenfels Kapelle
- Regensburg Weißenburgstraße
- 2-Stobäusplatz
- 5-Hauptbahnhof

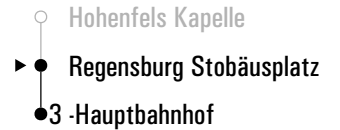
Am 24.12. und 31.12. Verkehr wie an Samstagen falls diese Tage nicht auf einen Sonntag fallen. Einschränkungen hierzu entnehmen Sie Gültig ab 23.02.2026 bitte der Tagespresse oder unter [www.rvv.de](http://www.rvv.de)

**S15** = Schnellbus      **s** = nur an Schultagen



	Montag - Freitag					Samstag				Sonn-/Feiertag			
05						54							
06	06	46											
07	16 <sup>S15</sup> <sub>s</sub>	26	26 <sup>S15</sup>			37							
08	26					37							
09	26					37				13			
10	26												
11	26					59				13			
12	26												
13	26					59				13			
14	36												
15	01 <sup>s</sup>	36				59				13			
16	36												
17	36					59				13			
18	36												
19	36					59				13			
20	36												
21	36					59							
22													
23	06												
00													
01	06												

Fahrwege mit Fahrzeit in Minuten



Am 24.12. und 31.12. Verkehr wie an Samstagen falls diese Tage nicht auf einen Sonntag fallen. Einschränkungen hierzu entnehmen Sie bitte der Tagespresse oder unter [www.rvv.de](http://www.rvv.de) Gültig ab 23.02.2026

**S15** = Schnellbus

**s** = nur an Schultagen

RVV

15

Regensburg Hauptbahnhof Steig C2

Hohenfels Kapelle

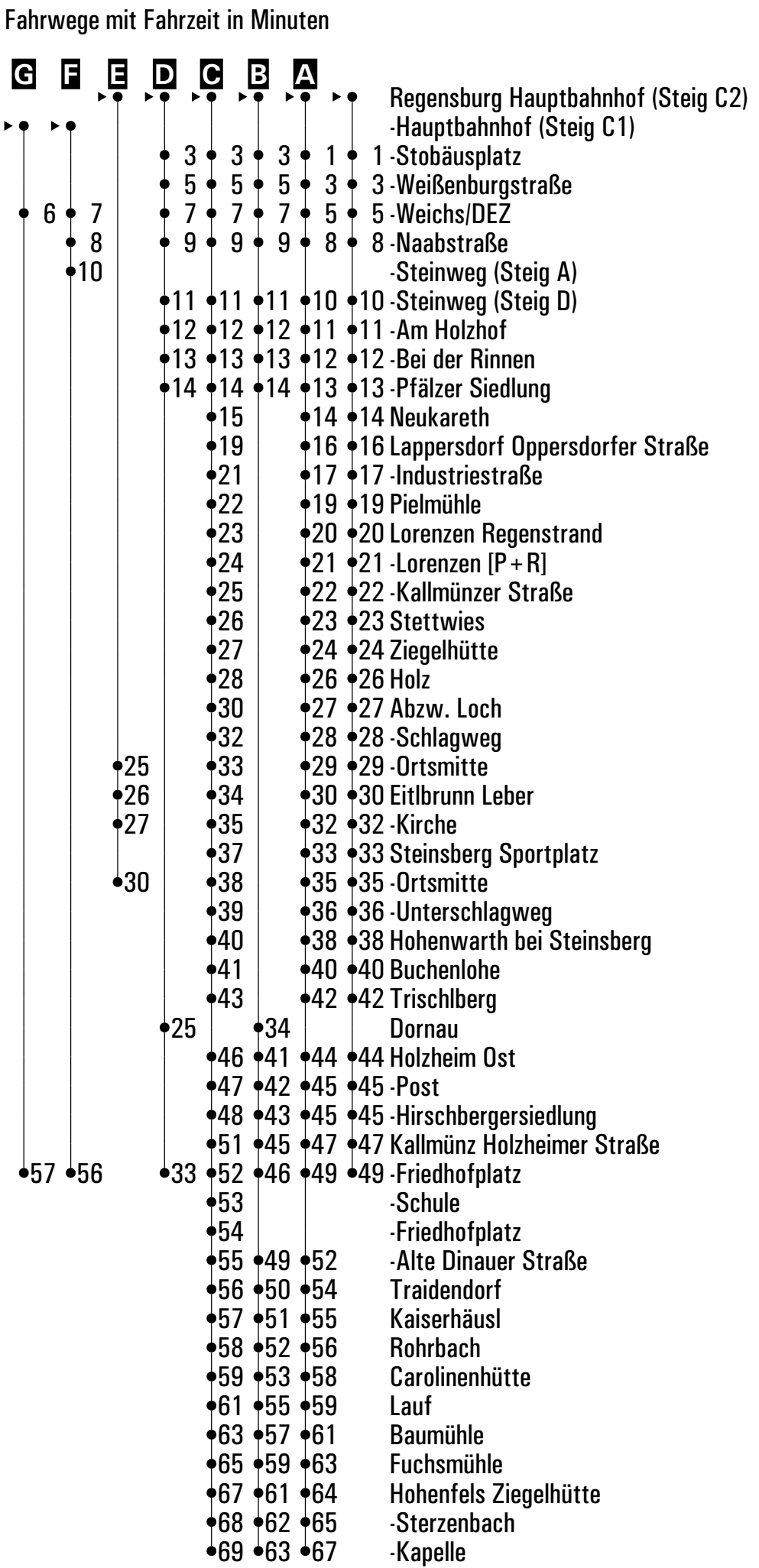
	Montag - Freitag				Samstag			Sonn-/Feiertag		
05	11 <sup>B</sup>									
06	11 <sup>D</sup>	12 <sup>E<sub>S</sub></sup>			02					
07										
08	21				02					
09	21							30		
10	21				21			30 <sup>F12<sub>C1</sub></sup>		
11	21							30		
12	21				21			30 <sup>F12<sub>C1</sub></sup>		
13	11 <sup>H<sub>S</sub></sup>	21 <sup>C</sup>			21 <sup>A</sup>			30		
14	21				21			30 <sup>F12<sub>C1</sub></sup>		
15	21							30		
16	21 <sup>A</sup>				21			30 <sup>F12<sub>C1</sub></sup>		
17	01	21 <sup>A</sup>						30		
18	21				21			30 <sup>F12<sub>C1</sub></sup>		
19	21 <sup>A</sup>							30		
20	21				21			30 <sup>F12<sub>C1</sub></sup>		
21										
22										
23	30									
00	15 <sup>G12<sub>C1</sub>FR</sup>				15 <sup>G12<sub>C1</sub></sup>					

Am 24.12. und 31.12. Verkehr wie an Samstagen falls diese Tage nicht auf einen Sonntag fallen.  
Einschränkungen hierzu entnehmen Sie bitte der Tagespresse oder unter [www.rvv.de](http://www.rvv.de)

Gültig ab 23.02.2026

A - G = Fahrwege      12 = RVV-Linie 12      H = bis Steinsberg Ortsmitte      S = nur an Schultagen      FR = nur freitags

C1 = Abfahrt an Steig C1



RVV

15

Regensburg Hauptbahnhof Steig C1

Hohenfels Kapelle

	Montag - Freitag				Samstag				Sonn-/Feiertag			
05	11	D										
06	11	F	12	G	02	B						
07												
08	21	B			02	B						
09	21	B						30	B			
10	21	B			21	B		30	12			
11	21	B						30	B			
12	21	B			21	B		30	12			
13	11	B	21	E	21	B		30	B			
14	21	B			21	B		30	12			
15	21	B						30	B			
16	21	B			21	B		30	12			
17	01	B	21	C				30	B			
18	21	B			21	B		30	12			
19	21	B						30	B			
20	21	B			21	B		30	12			
21												
22												
23	30	B										
00	15	A			15	A						

Am 24.12. und 31.12. Verkehr wie an Samstagen falls diese Tage nicht auf einen Sonntag fallen.

Gültig ab 23.02.2026

Einschränkungen hierzu entnehmen Sie bitte der Tagespresse oder unter [www.rvv.de](http://www.rvv.de)

A - G = Fahrwege

12 = RVV-Linie 12

H = bis Steinsberg Ortsmitte

s = nur an Schultagen

FR = nur freitags

C2 = Abfahrt an Steig C2

Fahrwege mit Fahrzeit in Minuten

G	F	E	D	C	B	A	
3	3	3	1	1			Regensburg Hauptbahnhof (Steig C2)
5	5	5	3	3			-Hauptbahnhof (Steig C1)
7	7	7	5	5			-Stobäusplatz
9	9	9	8	8			-Weißenburgstraße
					6	7	-Weichs/DEZ
						8	-Naabstraße
						10	-Steinweg (Steig A)
11	11	11	10	10			-Steinweg (Steig D)
12	12	12	11	11			-Am Holzhof
13	13	13	12	12			-Bei der Rinnen
14	14	14	13	13			-Pfälzer Siedlung
							Neukareth
							Lappersdorf Oppersdorfer Straße
							-Industriestraße
							Pielmühle
							Lorenzen Regenstrand
							-Lorenzen [P + R]
							-Kallmünzer Straße
							Stettwies
							Ziegelhütte
							Holz
							Abzw. Loch
							-Schlagweg
25							-Ortsmitte
26							Eitlbrunn Leber
27							-Kirche
							Steinsberg Sportplatz
30							-Ortsmitte
							-Unterschlagweg
							Hohenwarth bei Steinsberg
							Buchenlohe
							Trischlberg
25							Dornau
							Holzheim Ost
							-Post
							-Hirschbergersiedlung
							Kallmünz Holzheimer Straße
33							-Friedhofplatz
							-Schule
							-Friedhofplatz
							-Alte Dinauer Straße
							Traidendorf
							Kaiserhäusl
							Rohrbach
							Carolinenhütte
							Lauf
							Baumühle
							Fuchsmühle
							Hohenfels Ziegelhütte
							-Sterzenbach
							-Kapelle

	Montag - Freitag	Samstag	Sonn-/Feiertag
05	14 <sup>B</sup>		
06	14 <sup>D</sup>	03	
07			
08	24	03	
09	24		31
10	24	22	
11	24		31
12	24	22	
13	14 <sup>E</sup> <sub>S</sub> 24 <sup>C</sup>	22 <sup>A</sup>	31
14	24	22	
15	24		31
16	24 <sup>A</sup>	22	
17	04 24 <sup>A</sup>		31
18	24	22	
19	24 <sup>A</sup>		31
20	24	22	
21			
22			
23	33		

Am 24.12. und 31.12. Verkehr wie an Samstagen falls diese Tage nicht auf einen Sonntag fallen.  
 Einschränkungen hierzu entnehmen Sie bitte der Tagespresse oder unter [www.rvv.de](http://www.rvv.de)

Gültig ab 23.02.2026

**A-D** = Fahrwege      **E** = bis Steinsberg Ortsmitte      **S** = nur an Schultagen

Fahrwege mit Fahrzeit in Minuten

D	C	B	A	
○	○	○	○	○
2	2	2	2	2
4	4	4	4	4
6	6	6	7	7
8	8	8	9	9
9	9	9	10	10
10	10	10	11	11
11	11	11	12	12
	12		13	13
	16		15	15
	18		16	16
	19		18	18
	20		19	19
	21		20	20
	22		21	21
	23		22	22
	24		23	23
	25		25	25
	27		26	26
	29		27	27
	30		28	28
	31		29	29
	32		31	31
	34		32	32
	35		34	34
	36		35	35
	37		37	37
	38		39	39
	40		41	41
22		31		
	43	38	43	43
	44	39	44	44
	45	40	44	44
	48	42	46	46
30	49	43	48	48
	50			
	51			
	52	46	51	
	53	47	53	
	54	48	54	
	55	49	55	
	56	50	57	
	58	52	58	
	60	54	60	
	62	56	62	
	64	58	63	
	65	59	64	
	66	60	66	

Regensburg Hauptbahnhof

Regensburg Stobäusplatz

-Weißenburgstraße

-Weichs/DEZ

-Naabstraße

-Steinweg

-Am Holzof

-Bei der Rinnen

-Pfälzer Siedlung

13 Neukareth

15 Lappersdorf Oppersdorfer Straße

16 -Industriestraße

18 Pielmühle

19 Lorenzen Regenstrand

20 -Lorenzen (P+R)

21 -Kallmünzer Straße

22 Stettwies

23 Ziegelhütte

25 Holz

26 Abzw. Loch

27 -Schlagweg

28 -Ortsmitte

29 Eitlbrunn Leber

31 -Kirche

32 Steinsberg Sportplatz

34 -Ortsmitte

35 -Unterschlagweg

37 Hohenwarth bei Steinsberg

39 Buchenlohe

41 Trischlberg

Dornau

43 Holzheim Ost

44 -Post

44 -Hirschbergersiedlung

46 Kallmünz Holzheimer Straße

48 -Friedhofplatz

-Schule

-Friedhofplatz

-Alte Dinauer Straße

Traidendorf

Kaiserhäusl

Rohrbach

Carolinenhütte

Lauf

Baumühle

Fuchsmühle

Hohenfels Ziegelhütte

-Sterzenbach

-Kapelle

	Montag - Freitag					Samstag					Sonn-/Feiertag				
05	16 <sup>B</sup>														
06	16 <sup>D</sup>					05									
07															
08	26					05									
09	26										33				
10	26					24									
11	26										33				
12	26					24									
13	16 <sup>E</sup> <sub>S</sub>	26 <sup>C</sup>				24 <sup>A</sup>					33				
14	26					24									
15	26										33				
16	26 <sup>A</sup>					24									
17	06	26 <sup>A</sup>									33				
18	26					24									
19	26 <sup>A</sup>										33				
20	26					24									
21															
22															
23	35														

Am 24.12. und 31.12. Verkehr wie an Samstagen falls diese Tage nicht auf einen Sonntag fallen.  
 Einschränkungen hierzu entnehmen Sie bitte der Tagespresse oder unter [www.rvv.de](http://www.rvv.de)

Gültig ab 23.02.2026

**A-D** = Fahrwege      **E** = bis Steinsberg Ortsmitte      **S** = nur an Schultagen

Info: RVV-Kundenzentrum, Hemauerstr. 1, 93047 Regensburg, 0941-20 49 55 55, [www.rvv.de](http://www.rvv.de), Änderungen vorbehalten.

Fahrwege mit Fahrzeit in Minuten

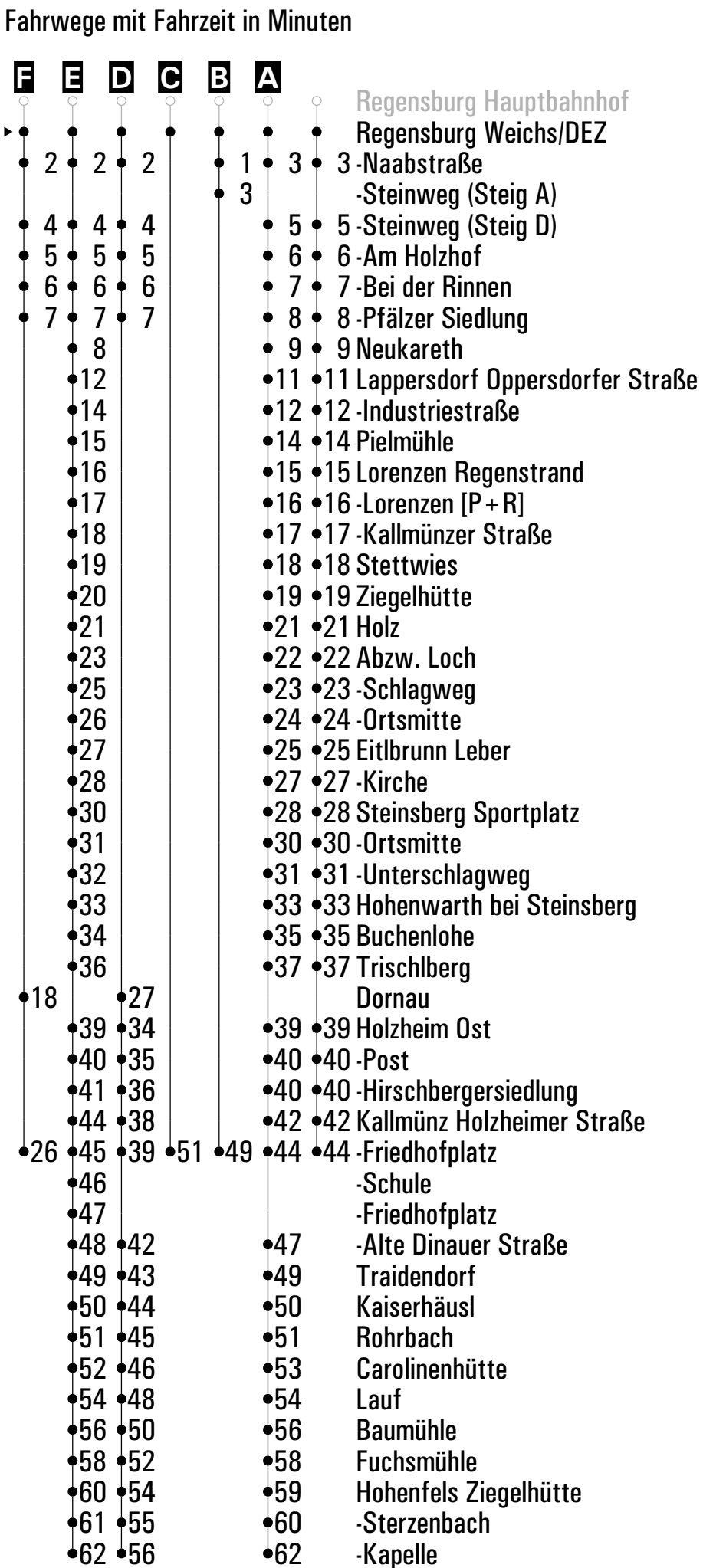
D	C	B	A	
2	2	2	2	Regensburg Hauptbahnhof
4	4	4	5	Regensburg Weißenburgstraße
6	6	6	7	2 -Weichs/DEZ
7	7	7	8	5 -Naabstraße
8	8	8	9	7 -Steinweg
9	9	9	10	8 -Am Holzhof
	10	10	11	9 -Bei der Rinnen
	11	11	12	10 -Pfälzer Siedlung
	12	12	13	11 Neukareth
	13	13	14	13 Lappersdorf Oppersdorfer Straße
	14	14	15	14 -Industriestraße
	15	15	16	16 Pielmühle
	16	16	17	17 Lorenzen Regenstrand
	17	17	18	18 -Lorenzen [P+R]
	18	18	19	19 -Kallmünzer Straße
	19	19	20	20 Stettwies
	20	20	21	21 Ziegelhütte
	21	21	22	23 Holz
	22	22	23	24 Abzw. Loch
	23	23	24	25 -Schlagweg
	24	24	25	26 -Ortsmitte
	25	25	26	27 Eitlbrunn Leber
	26	26	27	29 -Kirche
	27	27	28	30 Steinsberg Sportplatz
	28	28	29	32 -Ortsmitte
	29	29	30	33 -Unterschlagweg
	30	30	31	35 Hohenwarth bei Steinsberg
	31	31	32	37 Buchenlohe
	32	32	33	39 Trischlberg
	33	33	34	20 Dornau
	34	34	35	41 Holzheim Ost
	35	35	36	42 -Post
	36	36	37	42 -Hirschbergersiedlung
	37	37	38	44 Kallmünz Holzheimer Straße
	38	38	39	46 -Friedhofplatz
20	39	39	40	48 -Schule
	40	40	41	49 -Friedhofplatz
	41	41	42	50 -Alte Dinauer Straße
	42	42	43	51 Traidendorf
	43	43	44	52 Kaiserhäusl
	44	44	45	53 Rohrbach
	45	45	46	54 Carolinenhütte
	46	46	47	55 Lauf
	47	47	48	56 Baumühle
	48	48	49	58 Fuchsmühle
	49	49	50	60 Hohenfels Ziegelhütte
	50	50	51	62 -Sterzenbach
	51	51	52	63 -Kapelle
	52	52	53	64
	53	53	54	
	54	54	55	
	55	55	56	
	56	56	57	
	57	57	58	
	58	58	59	
	59	59	60	
	60	60	61	
	61	61	62	
	62	62	63	
	63	63	64	
	64	64	65	
	65	65	66	
	66	66	67	
	67	67	68	
	68	68	69	
	69	69	70	
	70	70	71	
	71	71	72	
	72	72	73	
	73	73	74	
	74	74	75	
	75	75	76	
	76	76	77	
	77	77	78	
	78	78	79	
	79	79	80	
	80	80	81	
	81	81	82	
	82	82	83	
	83	83	84	
	84	84	85	
	85	85	86	
	86	86	87	
	87	87	88	
	88	88	89	
	89	89	90	
	90	90	91	
	91	91	92	
	92	92	93	
	93	93	94	
	94	94	95	
	95	95	96	
	96	96	97	
	97	97	98	
	98	98	99	
	99	99	100	

	Montag - Freitag				Samstag				Sonn-/Feiertag		
05	18 <sup>D</sup>										
06	18 <sup>F</sup>				07						
07											
08	28				07						
09	28								35		
10	28				26				37 <sup>B</sup> <sub>12</sub>		
11	28								35		
12	28				26				37 <sup>B</sup> <sub>12</sub>		
13	18 <sup>G</sup> <sub>s</sub>	28 <sup>E</sup>			26 <sup>A</sup>				35		
14	28				26				37 <sup>B</sup> <sub>12</sub>		
15	28								35		
16	28 <sup>A</sup>				26				37 <sup>B</sup> <sub>12</sub>		
17	08	28 <sup>A</sup>							35		
18	28				26				37 <sup>B</sup> <sub>12</sub>		
19	28 <sup>A</sup>								35		
20	28				26				37 <sup>B</sup> <sub>12</sub>		
21											
22											
23	37										
00	21 <sup>C</sup> <sub>12</sub> <sup>FR</sup>				21 <sup>C</sup> <sub>12</sub>						

Am 24.12. und 31.12. Verkehr wie an Samstagen falls diese Tage nicht auf einen Sonntag fallen.  
Einschränkungen hierzu entnehmen Sie bitte der Tagespresse oder unter [www.rvv.de](http://www.rvv.de)

Gültig ab 23.02.2026

**A-F** = Fahrwege    **12** = RVV-Linie 12    **G** = bis Steinsberg Ortsmitte    **s** = nur an Schultagen    **FR** = nur freitags





	Montag - Freitag					Samstag					Sonn-/Feiertag				
05	20 <sup>C</sup>														
06	20 <sup>E</sup>					10									
07															
08	30					10									
09	30										38				
10	30					29					38 <sup>B</sup> <sub>12</sub>				
11	30										38				
12	30					29					38 <sup>B</sup> <sub>12</sub>				
13	20 <sup>F</sup> <sub>s</sub>	30 <sup>D</sup>				29 <sup>A</sup>					38				
14	30					29					38 <sup>B</sup> <sub>12</sub>				
15	30										38				
16	30 <sup>A</sup>					29					38 <sup>B</sup> <sub>12</sub>				
17	10	30 <sup>A</sup>									38				
18	30					29					38 <sup>B</sup> <sub>12</sub>				
19	30 <sup>A</sup>										38				
20	30					29					38 <sup>B</sup> <sub>12</sub>				
21															
22															
23	39														
00															

Am 24.12. und 31.12. Verkehr wie an Samstagen falls diese Tage nicht auf einen Sonntag fallen.  
 Einschränkungen hierzu entnehmen Sie bitte der Tagespresse oder unter [www.rvv.de](http://www.rvv.de)

Gültig ab 23.02.2026

A - E = Fahrwege

12 = RVV-Linie 12

F = bis Steinsberg Ortsmitte

s = nur an Schultagen

Fahrwege mit Fahrzeit in Minuten

E

D

C

B

A

Regensburg Hauptbahnhof  
 Regensburg Naabstraße  
 -Steinweg (Steig A)  
 2 -Steinweg (Steig D)  
 3 -Am Holzhof  
 4 -Bei der Rinnen  
 5 -Pfälzer Siedlung  
 6 Neukareth  
 8 Lappersdorf Oppersdorfer Straße  
 9 -Industriestraße  
 11 Pielmühle  
 12 Lorenzen Regenstrand  
 13 -Lorenzen [P+R]  
 14 -Kallmünzer Straße  
 15 Stettwies  
 16 Ziegelhütte  
 18 Holz  
 19 Abzw. Loch  
 20 -Schlagweg  
 21 -Ortsmitte  
 22 Eitlbrunn Leber  
 24 -Kirche  
 25 Steinsberg Sportplatz  
 27 -Ortsmitte  
 28 -Unterschlagweg  
 30 Hohenwarth bei Steinsberg  
 32 Buchenlohe  
 34 Trischlberg  
 Dornau  
 36 Holzheim Ost  
 37 -Post  
 37 -Hirschbergersiedlung  
 39 Kallmünz Holzheimer Straße  
 41 -Friedhofplatz  
 -Schule  
 -Friedhofplatz  
 -Alte Dinauer Straße  
 Traidendorf  
 Kaiserhäusl  
 Rohrbach  
 Carolinenhütte  
 Lauf  
 Baumühle  
 Fuchsmühle  
 Hohenfels Ziegelhütte  
 -Sterzenbach  
 -Kapelle

2  
2  
3  
4  
5  
6  
10  
12  
13  
14  
15  
16  
17  
18  
19  
21  
23  
24  
25  
26  
28  
29  
30  
31  
32  
34  
16  
37  
38  
39  
42  
24  
44  
45  
46  
47  
48  
49  
50  
52  
54  
56  
58  
59  
60  
25  
32  
33  
34  
36  
37  
41  
43  
48  
41  
44  
46  
47  
48  
50  
51  
53  
55  
56  
57  
59

	Montag - Freitag						Samstag						Sonn-/Feiertag					
05	22 <sup>B</sup>																	
06	22 <sup>D</sup>						12											
07																		
08	32						12											
09	32												40					
10	32						31											
11	32												40					
12	32						31											
13	22 <sup>E<sub>s</sub></sup>	32 <sup>C</sup>					31 <sup>A</sup>						40					
14	32						31											
15	32												40					
16	32 <sup>A</sup>						31											
17	12	32 <sup>A</sup>											40					
18	32						31											
19	32 <sup>A</sup>												40					
20	32						31											
21																		
22																		
23	41																	
00																		

Am 24.12. und 31.12. Verkehr wie an Samstagen falls diese Tage nicht auf einen Sonntag fallen. Einschränkungen      Gültig ab 23.02.2026  
hierzu entnehmen Sie bitte der Tagespresse oder unter [www.rvv.de](http://www.rvv.de)

**A - D** = Fahrwege      **E** = bis Steinsberg Ortsmitte      **s** = nur an Schultagen

Fahrwege mit Fahrzeit in Minuten

D

C

B

A

Regensburg Hauptbahnhof

Regensburg Steinweg

1 - Am Holzhof

2 - Bei der Rinnen

3 - Pfälzer Siedlung

4 Neukareth

6 Lappersdorf Oppersdorfer Straße

7 - Industriestraße

9 Pielmühle

10 Lorenzen Regenstrand

11 - Lorenzen [P + R]

12 - Kallmünzer Straße

13 Stettwies

14 Ziegelhütte

16 Holz

17 Abzw. Loch

18 - Schlagweg

19 - Ortsmitte

20 Eitlbrunn Leber

22 - Kirche

23 Steinsberg Sportplatz

25 - Ortsmitte

26 - Unterschlagweg

28 Hohenwarth bei Steinsberg

30 Buchenlohe

32 Trischlberg

14 Dornau

35 Holzheim Ost

36 - Post

37 - Hirschbergersiedlung

40 Kallmünz Holzheimer Straße

41 Friedhofplatz

42 - Schule

43 - Friedhofplatz

44 - Alte Dinauer Straße

45 Traidendorf

46 Kaiserhäusl

47 Rohrbach

48 Carolinenhütte

50 Lauf

52 Baumühle

54 Fuchsmühle

56 Hohenfels Ziegelhütte

57 - Sterzenbach

58 - Kapelle



	Montag - Freitag						Samstag						Sonn-/Feiertag					
05	23 <sup>B</sup>																	
06	23 <sup>D</sup>						13											
07																		
08	33						13											
09	33												41					
10	33						32											
11	33												41					
12	33						32											
13	23 <sup>E</sup> <sub>s</sub>	33 <sup>C</sup>					32 <sup>A</sup>						41					
14	33						32											
15	33												41					
16	33 <sup>A</sup>						32											
17	13	33 <sup>A</sup>											41					
18	33						32											
19	33 <sup>A</sup>												41					
20	33						32											
21																		
22																		
23	42																	
00																		

Am 24.12. und 31.12. Verkehr wie an Samstagen falls diese Tage nicht auf einen Sonntag fallen. Einschränkungen    Gültig ab 23.02.2026  
hierzu entnehmen Sie bitte der Tagespresse oder unter [www.rvv.de](http://www.rvv.de)

**A-D** = Fahrwege      **E** = bis Steinsberg Ortsmitte      **s** = nur an Schultagen

Fahrwege mit Fahrzeit in Minuten					
D	C	B	A		Regensburg Hauptbahnhof
1	1	1	1	1	Regensburg Am Holzhof
2	2	2	2	2	1 -Bei der Rinnen
	3		3	3	2 -Pfälzer Siedlung
	7		5	5	3 Neukareth
	9		6	6	5 Lappersdorf Oppersdorfer Straße
	10		8	8	6 -Industriestraße
	11		9	9	8 Pielmühle
	12		10	10	9 Lorenzen Regenstrand
	13		11	11	10 -Lorenzen [P + R]
	14		12	12	11 -Kallmünzer Straße
	15		13	13	12 Stettwies
	16		15	15	13 Ziegelhütte
	18		16	16	15 Holz
	20		17	17	16 Abzw. Loch
	21		18	18	17 -Schlagweg
	22		19	19	18 -Ortsmitte
	23		21	21	19 Eitlbrunn Leber
	25		22	22	21 -Kirche
	26		24	24	22 Steinsberg Sportplatz
	27		25	25	24 -Ortsmitte
	28		27	27	25 -Unterschlagweg
	29		29	29	27 Hohenwarth bei Steinsberg
	31		31	31	29 Buchenlohe
13		22			31 Trischlberg
	34	29	33	33	Dornau
	35	30	34	34	33 Holzheim Ost
	36	31	34	34	34 -Post
	39	33	36	36	34 -Hirschbergersiedlung
	40	34	38	38	36 Kallmünz Holzheimer Straße
21	41				38 -Friedhofplatz
	42				-Schule
	43	37	41	41	-Friedhofplatz
	44	38	43	43	-Alte Dinauer Straße
	45	39	44	44	Traidendorf
	46	40	45	45	Kaiserhäusl
	47	41	47	47	Rohrbach
	49	43	48	48	Carolinenhütte
	51	45	50	50	Lauf
	53	47	52	52	Baumühle
	55	49	53	53	Fuchsmühle
	56	50	54	54	Hohenfels Ziegelhütte
	57	51	56	56	-Sterzenbach
					-Kapelle

	Montag - Freitag					Samstag					Sonn-/Feiertag				
05	24 <sup>B</sup>														
06	24 <sup>D</sup>					14									
07															
08	34					14									
09	34										42				
10	34					33									
11	34										42				
12	34					33									
13	24 <sup>E</sup> <sub>s</sub>	34 <sup>C</sup>				33 <sup>A</sup>					42				
14	34					33									
15	34										42				
16	34 <sup>A</sup>					33									
17	14	34 <sup>A</sup>									42				
18	34					33									
19	34 <sup>A</sup>										42				
20	34					33									
21															
22															
23	43														
00															

Am 24.12. und 31.12. Verkehr wie an Samstagen falls diese Tage nicht auf einen Sonntag fallen. Einschränkungen    Gültig ab 23.02.2026  
hierzu entnehmen Sie bitte der Tagespresse oder unter [www.rvv.de](http://www.rvv.de)

**A-D** = Fahrwege                      **E** = bis Steinsberg Ortsmitte                      **s** = nur an Schultagen

Fahrwege mit Fahrzeit in Minuten

D

C

B

A

1

1

1

1

1

2

4

5

7

8

9

10

11

12

13

14

15

17

19

20

21

22

24

25

26

27

28

30

12

33

34

35

38

20

40

41

42

43

44

45

46

48

50

52

54

55

56

Regensburg Hauptbahnhof

Regensburg Bei der Rinnen

1 - Pfälzer Siedlung

2 Neukareth

4 Lappersdorf Oppersdorfer Straße

5 - Industriestraße

7 Pielmühle

8 Lorenzen Regenstrand

9 - Lorenzen [P + R]

10 - Kallmünzer Straße

11 Stettwies

12 Ziegelhütte

14 Holz

15 Abzw. Loch

16 - Schlagweg

17 - Ortsmitte

18 Eitlbrunn Leber

20 - Kirche

21 Steinsberg Sportplatz

23 - Ortsmitte

24 - Unterschlagweg

26 Hohenwarth bei Steinsberg

28 Buchenlohe

30 Trischlberg

Dornau

32 Holzheim Ost

33 - Post

33 - Hirschbergersiedlung

35 Kallmünz Holzheimer Straße

37 - Friedhofplatz

- Schule

- Friedhofplatz

- Alte Dinauer Straße

Traidendorf

Kaiserhäusl

Rohrbach

Carolinenhütte

Lauf

Baumühle

Fuchsmühle

Hohenfels Ziegelhütte

- Sterzenbach

- Kapelle

	Montag - Freitag						Samstag						Sonn-/Feiertag					
05	25 <sup>B</sup>																	
06	25 <sup>D</sup>						15											
07																		
08	35						15											
09	35												43					
10	35						34											
11	35												43					
12	35						34											
13	25 <sup>E</sup> <sub>s</sub>	35 <sup>C</sup>					34 <sup>A</sup>						43					
14	35						34											
15	35												43					
16	35 <sup>A</sup>						34											
17	15	35 <sup>A</sup>											43					
18	35						34											
19	35 <sup>A</sup>												43					
20	35						34											
21																		
22																		
23	44																	
00																		

Am 24.12. und 31.12. Verkehr wie an Samstagen falls diese Tage nicht auf einen Sonntag fallen. Einschränkungen    Gültig ab 23.02.2026  
hierzu entnehmen Sie bitte der Tagespresse oder unter [www.rvv.de](http://www.rvv.de)

**A-D** = Fahrwege                      **E** = bis Steinsberg Ortsmitte                      **s** = nur an Schultagen

Fahrwege mit Fahrzeit in Minuten

D	C	B	A	
				Regensburg Hauptbahnhof
				Regensburg Pfälzer Siedlung
	1	1	1	1 Neukareth
	5	3	3	3 Lappersdorf Oppersdorfer Straße
	7	4	4	4 -Industriestraße
	8	6	6	6 Pielmühle
	9	7	7	7 Lorenzen Regenstrand
	10	8	8	8 -Lorenzen [P + R]
	11	9	9	9 -Kallmünzer Straße
	12	10	10	10 Stettwies
	13	11	11	11 Ziegelhütte
	14	13	13	13 Holz
	16	14	14	14 Abzw. Loch
	18	15	15	15 -Schlagweg
	19	16	16	16 -Ortsmitte
	20	17	17	17 Eitlbrunn Leber
	21	19	19	19 -Kirche
	23	20	20	20 Steinsberg Sportplatz
	24	22	22	22 -Ortsmitte
	25	23	23	23 -Unterschlagweg
	26	25	25	25 Hohenwarth bei Steinsberg
	27	27	27	27 Buchenlohe
	29	29	29	29 Trischlberg
11	20			Dornau
	32	27	31	31 Holzheim Ost
	33	28	32	32 -Post
	34	29	32	32 -Hirschbergersiedlung
	37	31	34	34 Kallmünz Holzheimer Straße
19	38	32	36	36 -Friedhofplatz
	39			-Schule
	40			-Friedhofplatz
	41	35	39	-Alte Dinauer Straße
	42	36	41	Traidendorf
	43	37	42	Kaiserhäusl
	44	38	43	Rohrbach
	45	39	45	Carolinenhütte
	47	41	46	Lauf
	49	43	48	Baumühle
	51	45	50	Fuchsmühle
	53	47	51	Hohenfels Ziegelhütte
	54	48	52	-Sterzenbach
	55	49	54	-Kapelle

	Montag - Freitag					Samstag					Sonn-/Feiertag				
05															
06						16									
07															
08	36					16									
09	36										44				
10	36					35									
11	36										44				
12	36					35									
13	26 <sup>C<sub>s</sub></sup>	36 <sup>B</sup>				35 <sup>A</sup>					44				
14	36					35									
15	36										44				
16	36 <sup>A</sup>					35									
17	16	36 <sup>A</sup>									44				
18	36					35									
19	36 <sup>A</sup>										44				
20	36					35									
21															
22															
23	45														

Am 24.12. und 31.12. Verkehr wie an Samstagen falls diese Tage nicht auf einen Sonntag fallen. Einschränkungen hierzu entnehmen Sie bitte der Tagespresse oder unter [www.rvv.de](http://www.rvv.de) Gültig ab 23.02.2026

**A-B** = Fahrwege

**C** = bis Steinsberg Ortsmitte

**s** = nur an Schultagen

B	A	
•	•	Regensburg Hauptbahnhof
•	•	Neukareth
• 4	• 2	2 Lappersdorf Oppersdorfer Straße
• 6	• 3	3 -Industriestraße
• 7	• 5	5 Pielmühle
• 8	• 6	6 Lorenzen Regenstrand
• 9	• 7	7 -Lorenzen [P + R]
• 10	• 8	8 -Kallmünzer Straße
• 11	• 9	9 Stettwies
• 12	• 10	10 Ziegelhütte
• 13	• 12	12 Holz
• 15	• 13	13 Abzw. Loch
• 17	• 14	14 -Schlagweg
• 18	• 15	15 -Ortsmitte
• 19	• 16	16 Eitlbrunn Leber
• 20	• 18	18 -Kirche
• 22	• 19	19 Steinsberg Sportplatz
• 23	• 21	21 -Ortsmitte
• 24	• 22	22 -Unterschlagweg
• 25	• 24	24 Hohenwarth bei Steinsberg
• 26	• 26	26 Buchenlohe
• 28	• 28	28 Trischlberg
• 31	• 30	30 Holzheim Ost
• 32	• 31	31 -Post
• 33	• 31	31 -Hirschbergersiedlung
• 36	• 33	33 Kallmünz Holzheimer Straße
• 37	• 35	35 -Friedhofplatz
• 38		-Schule
• 39		-Friedhofplatz
• 40	• 38	-Alte Dinauer Straße
• 41	• 40	Traidendorf
• 42	• 41	Kaiserhäusl
• 43	• 42	Rohrbach
• 44	• 44	Carolinenhütte
• 46	• 45	Lauf
• 48	• 47	Baumühle
• 50	• 49	Fuchsmühle
• 52	• 50	Hohenfels Ziegelhütte
• 53	• 51	-Sterzenbach
• 54	• 53	-Kapelle


**Montag - Freitag**

12

13

14<sup>vF</sup>57<sup>A</sup>  
sDMF57<sup>B</sup>  
sMD

14

Am 24.12. und 31.12. Verkehr wie an Samstagen falls diese Tage nicht auf einen Sonntag fallen. Einschränkungen hierzu entnehmen Sie bitte der Tagespresse oder unter [www.rvv.de](http://www.rvv.de)

Gültig ab 23.02.2026

**A - B** = Fahrwege

**sDMF** = Dienstag, Mittwoch und Freitag an Schultagen; nicht am letzten Schultag vor den Weihnachts-, Oster-, Pfingst- und Sommerferien sowie an den ersten beiden Schultagen nach den Sommerferien

**sMD** = Montag und Donnerstag an Schultagen; nicht am letzten Schultag vor den Weihnachts-, Oster-, Pfingst- und Sommerferien sowie an den ersten beiden Schultagen nach den Sommerferien

**vF** = an Schultagen; am letzten Schultag vor den Weihnachts-, Oster- und Pfingstferien sowie an den ersten beiden Schultagen nach den Sommerferien um 1:45 Std., am letzten Schultag vor den Sommerferien um 2:30 Std. früher

Fahrwege mit Fahrzeit in Minuten

<b>B</b>	<b>A</b>	
•	•	Lappersdorf Gymnasium
• 1	• 1	Kareth In der Pfeifing
• 2	• 2	Oppersdorf Süd
• 3	• 3	-Ortsmitte
• 5	• 5	5 -Nord
• 7	• 7	7 Einhausen
• 8	• 8	Hainsacker Hochgrain
• 9	• 9	9 Harreshof
• 14	• 14	14 Ziegelhütte
• 15	• 15	15 Holz
• 17	• 17	17 Abzw. Loch
• 19	• 19	19 -Schlagweg
• 20	• 20	20 -Ortsmitte
• 21	• 21	21 Eitlbrunn Leber
• 22	• 22	22 -Kirche
• 24		24 Steinsberg Sportplatz
	• 24	Eichlberg
	• 24	Buchenlohe
	• 25	Hohenwarth bei Steinsberg
• 25	• 25	25 Steinsberg Ortsmitte
• 26	• 26	26 Reiterberg
• 30	• 30	30 Wolfsegg Feuerwehrhaus
• 31	• 31	31 -Raiffeisenbank



## Montag - Freitag

11

12

13

58 <sup>sDMF</sup>58 <sup>A</sup>  
<sub>sMD</sub>

14

Am 24.12. und 31.12. Verkehr wie an Samstagen falls diese Tage nicht auf einen Sonntag fallen. Einschränkungen hierzu entnehmen Gültig ab 23.02.2026  
 Sie bitte der Tagespresse oder unter [www.rvv.de](http://www.rvv.de)

**A** = fährt A

**sDMF** = Dienstag, Mittwoch und Freitag an Schultagen; nicht am letzten Schultag vor den Weihnachts-, Oster-, Pfingst- und Sommerferien sowie an den ersten beiden Schultagen nach den Sommerferien

**sMD** = Montag und Donnerstag an Schultagen; nicht am letzten Schultag vor den Weihnachts-, Oster-, Pfingst- und Sommerferien sowie an den ersten beiden Schultagen nach den Sommerferien

Fahrwege mit Fahrzeit in Minuten

**A**

Lappersdorf Gymnasium

- ● Kareth In der Pfeifing
- 1 ● 1 Oppersdorf Süd
- 2 ● 2 -Ortsmitte
- 4 ● 4 -Nord
- 6 ● 6 Einhausen
- 7 ● 7 Hainsacker Hochgrain
- 8 ● 8 Harreshof
- 13 ● 13 Ziegelhütte
- 14 ● 14 Holz
- 16 ● 16 Abzw. Loch
- 18 ● 18 -Schlagweg
- 19 ● 19 -Ortsmitte
- 20 ● 20 Eitlbrunn Leber
- 21 ● 21 -Kirche
- 23 ● Steinsberg Sportplatz
- 23 ● Eichlberg
- 23 ● Buchenlohe
- 24 ● Hohenwarth bei Steinsberg
- 24 ● 24 Steinsberg Ortsmitte
- 25 ● 25 Reiterberg
- 29 ● 29 Wolfsegg Feuerwehrhaus
- 30 ● 30 -Raiffeisenbank



Montag - Freitag

11

12

13

14

59 **sDMF**

59 **A**  
**sMD**

Am 24.12. und 31.12. Verkehr wie an Samstagen falls diese Tage nicht auf einen Sonntag fallen. Einschränkungen hierzu entnehmen Gültig ab 23.02.2026  
 Sie bitte der Tagespresse oder unter [www.rvv.de](http://www.rvv.de)

**A** = fährt A

**sDMF** = Dienstag, Mittwoch und Freitag an Schultagen; nicht am letzten Schultag vor den Weihnachts-, Oster-, Pfingst- und Sommerferien sowie an den ersten beiden Schultagen nach den Sommerferien

**sMD** = Montag und Donnerstag an Schultagen; nicht am letzten Schultag vor den Weihnachts-, Oster-, Pfingst- und Sommerferien sowie an den ersten beiden Schultagen nach den Sommerferien

Fahrwege mit Fahrzeit in Minuten

**A**

Lappersdorf Gymnasium

Oppersdorf Süd

1 1 -Ortsmitte

3 3 -Nord

5 5 Einhausen

6 6 Hainsacker Hochgrain

7 7 Harreshof

12 12 Ziegelhütte

13 13 Holz

15 15 Abzw. Loch

17 17 -Schlagweg

18 18 -Ortsmitte

19 19 Eitlbrunn Leber

20 20 -Kirche

22 Steinsberg Sportplatz

22 Eichlberg

22 Buchenlohe

23 Hohenwarth bei Steinsberg

23 23 Steinsberg Ortsmitte

24 24 Reiterberg

28 28 Wolfsegg Feuerwehrhaus

29 29 -Raiffeisenbank



Montag - Freitag

12

13

14

00 **sDMF**00 **A**  
**sMD**

15

Am 24.12. und 31.12. Verkehr wie an Samstagen falls diese Tage nicht auf einen Sonntag fallen. Einschränkungen hierzu entnehmen Gültig ab 23.02.2026  
 Sie bitte der Tagespresse oder unter [www.rvv.de](http://www.rvv.de)

**A** = fährt A

**sDMF** = Dienstag, Mittwoch und Freitag an Schultagen; nicht am letzten Schultag vor den Weihnachts-, Oster-, Pfingst- und Sommerferien sowie an den ersten beiden Schultagen nach den Sommerferien

**sMD** = Montag und Donnerstag an Schultagen; nicht am letzten Schultag vor den Weihnachts-, Oster-, Pfingst- und Sommerferien sowie an den ersten beiden Schultagen nach den Sommerferien

Fahrwege mit Fahrzeit in Minuten

**A**

○ Lappersdorf Gymnasium

- ● Oppersdorf Ortsmitte
- 2 ● 2-Nord
- 4 ● 4 Einhausen
- 5 ● 5 Hainsacker Hochgrain
- 6 ● 6 Harreshof
- 11 ● 11 Ziegelhütte
- 12 ● 12 Holz
- 14 ● 14 Abzw. Loch
- 16 ● 16-Schlagweg
- 17 ● 17-Ortsmitte
- 18 ● 18 Eitlbrunn Leber
- 19 ● 19-Kirche
- 21 Steinsberg Sportplatz
- 21 Eichlberg
- 21 Buchenlohe
- 22 Hohenwarth bei Steinsberg
- 22 Steinsberg Ortsmitte
- 23 ● 23 Reiterberg
- 27 ● 27 Wolfsegg Feuerwehrhaus
- 28 ● 28-Raiffeisenbank





Montag - Freitag

11

12

13

19<sup>vF</sup>

14

02<sup>A</sup><sub>sDMF</sub>02<sup>B</sup><sub>sMD</sub>

15

Am 24.12. und 31.12. Verkehr wie an Samstagen falls diese Tage nicht auf einen Sonntag fallen. Einschränkungen hierzu entnehmen Sie bitte der Tagespresse oder unter [www.rvv.de](http://www.rvv.de)

Gültig ab 23.02.2026

**A - B** = Fahrwege

**sDMF** = Dienstag, Mittwoch und Freitag an Schultagen; nicht am letzten Schultag vor den Weihnachts-, Oster-, Pfingst- und Sommerferien sowie an den ersten beiden Schultagen nach den Sommerferien

**sMD** = Montag und Donnerstag an Schultagen; nicht am letzten Schultag vor den Weihnachts-, Oster-, Pfingst- und Sommerferien sowie an den ersten beiden Schultagen nach den Sommerferien

**vF** = an Schultagen; am letzten Schultag vor den Weihnachts-, Oster- und Pfingstferien sowie an den ersten beiden Schultagen nach den Sommerferien um 1:45 Std., am letzten Schultag vor den Sommerferien um 2:30 Std. früher

Fahrwege mit Fahrzeit in Minuten

B	A	
•	•	Lappersdorf Gymnasium
•	•	Oppersdorf Nord
• 2	• 2	2 Einhausen
• 3	• 3	Hainsacker Hochgrain
• 4	• 4	4 Harreshof
• 9	• 9	9 Ziegelhütte
• 10	• 10	10 Holz
• 12	• 12	12 Abzw. Loch
• 14	• 14	14 -Schlagweg
• 15	• 15	15 -Ortsmitte
• 16	• 16	16 Eitlbrunn Leber
• 17	• 17	17 -Kirche
• 19	•	19 Steinsberg Sportplatz
	• 19	Eichlberg
	• 19	Buchenlohe
	• 20	Hohenwarth bei Steinsberg
• 20	• 20	20 Steinsberg Ortsmitte
• 21	• 21	21 Reiterberg
• 25	• 25	25 Wolfsegg Feuerwehrhaus
• 26	• 26	26 -Raiffeisenbank


**Montag - Freitag**

11

12

13

21 <sup>vF</sup>

14

04 <sup>A</sup><sub>sDMF</sub>04 <sup>B</sup><sub>sMD</sub>

15

Am 24.12. und 31.12. Verkehr wie an Samstagen falls diese Tage nicht auf einen Sonntag fallen. Einschränkungen hierzu entnehmen Sie bitte der Tagespresse oder unter [www.rvv.de](http://www.rvv.de)

Gültig ab 23.02.2026

**A - B** = Fahrwege

**sDMF** = Dienstag, Mittwoch und Freitag an Schultagen; nicht am letzten Schultag vor den Weihnachts-, Oster-, Pfingst- und Sommerferien sowie an den ersten beiden Schultagen nach den Sommerferien

**sMD** = Montag und Donnerstag an Schultagen; nicht am letzten Schultag vor den Weihnachts-, Oster-, Pfingst- und Sommerferien sowie an den ersten beiden Schultagen nach den Sommerferien

**vF** = an Schultagen; am letzten Schultag vor den Weihnachts-, Oster- und Pfingstferien sowie an den ersten beiden Schultagen nach den Sommerferien um 1:45 Std., am letzten Schultag vor den Sommerferien um 2:30 Std. früher

Fahrwege mit Fahrzeit in Minuten

B	A	
•	•	Lappersdorf Gymnasium
•	•	Einhausen
1	1	Hainsacker Hochgrain
2	2	2 Harreshof
7	7	7 Ziegelhütte
8	8	8 Holz
10	10	10 Abzw. Loch
12	12	12 -Schlagweg
13	13	13 -Ortsmitte
14	14	14 Eitlbrunn Leber
15	15	15 -Kirche
17		17 Steinsberg Sportplatz
	17	Eichlberg
	17	Buchenlohe
	18	Hohenwarth bei Steinsberg
18	18	18 Steinsberg Ortsmitte
19	19	19 Reiterberg
23	23	23 Wolfsegg Feuerwehrhaus
24	24	24 -Raiffeisenbank


**Montag - Freitag**

12

13

14

05 **sDMF**05 **A**  
**sMD**

15

Am 24.12. und 31.12. Verkehr wie an Samstagen falls diese Tage nicht auf einen Sonntag fallen. Einschränkungen hierzu entnehmen Gültig ab 23.02.2026  
 Sie bitte der Tagespresse oder unter [www.rvv.de](http://www.rvv.de)

**A** = fährt A

**sDMF** = Dienstag, Mittwoch und Freitag an Schultagen; nicht am letzten Schultag vor den Weihnachts-, Oster-, Pfingst- und Sommerferien sowie an den ersten beiden Schultagen nach den Sommerferien

**sMD** = Montag und Donnerstag an Schultagen; nicht am letzten Schultag vor den Weihnachts-, Oster-, Pfingst- und Sommerferien sowie an den ersten beiden Schultagen nach den Sommerferien

Fahrwege mit Fahrzeit in Minuten

**A**

Lappersdorf Gymnasium

- ● Hainsacker Hochgrain
- 1 ● 1 Harreshof
- 6 ● 6 Ziegelhütte
- 7 ● 7 Holz
- 9 ● 9 Abzw. Loch
- 11 ● 11 -Schlagweg
- 12 ● 12 -Ortsmitte
- 13 ● 13 Eitlbrunn Leber
- 14 ● 14 -Kirche
- 16 Steinsberg Sportplatz
- 16 Eichlberg
- 16 Buchenlohe
- 17 Hohenwarth bei Steinsberg
- 17 ● 17 Steinsberg Ortsmitte
- 18 ● 18 Reiterberg
- 22 ● 22 Wolfsegg Feuerwehrhaus
- 23 ● 23 -Raiffeisenbank


**Montag - Freitag**

11											
12											
13	23 <sup>vF</sup>										
14	06 <sup>A</sup> sDMF	06 <sup>sMD</sup>									
15											

Am 24.12. und 31.12. Verkehr wie an Samstagen falls diese Tage nicht auf einen Sonntag fallen. Einschränkungen hierzu entnehmen Gültig ab 23.02.2026  
 Sie bitte der Tagespresse oder unter [www.rvv.de](http://www.rvv.de)

**A** = fährt A


**sDMF** = Dienstag, Mittwoch und Freitag an Schultagen; nicht am letzten Schultag vor den Weihnachts-, Oster-, Pfingst- und Sommerferien sowie an den ersten beiden Schultagen nach den Sommerferien

**sMD** = Montag und Donnerstag an Schultagen; nicht am letzten Schultag vor den Weihnachts-, Oster-, Pfingst- und Sommerferien sowie an den ersten beiden Schultagen nach den Sommerferien

**vF** = an Schultagen; am letzten Schultag vor den Weihnachts-, Oster- und Pfingstferien sowie an den ersten beiden Schultagen nach den Sommerferien um 1:45 Std., am letzten Schultag vor den Sommerferien um 2:30 Std. früher

Fahrwege mit Fahrzeit in Minuten

<b>A</b>	Lappersdorf Gymnasium
•	• Harreshof
• 5	• 5 Ziegelhütte
• 6	• 6 Holz
• 8	• 8 Abzw. Loch
• 10	• 10 -Schlagweg
• 11	• 11 -Ortsmitte
• 12	• 12 Eitlbrunn Leber
• 13	• 13 -Kirche
	• 15 Steinsberg Sportplatz
• 15	Eichlberg
• 15	Buchenlohe
• 16	Hohenwarth bei Steinsberg
• 16	• 16 Steinsberg Ortsmitte
• 17	• 17 Reiterberg
• 21	• 21 Wolfsegg Feuerwehrhaus
• 22	• 22 -Raiffeisenbank

	Montag - Freitag					Samstag					Sonn-/Feiertag				
05															
06						18									
07															
08	40					18									
09	40										46				
10	40					37									
11	40										46				
12	40					37									
13	30 <sup>C</sup> <sub>S</sub>	40 <sup>B</sup>				37 <sup>A</sup>					46				
14	40					37									
15	40										46				
16	40 <sup>A</sup>					37									
17	20	40 <sup>A</sup>									46				
18	40					37									
19	40 <sup>A</sup>										46				
20	40					37									
21															
22															
23	47														


B	A		Regensburg Hauptbahnhof
1	1	1	Lappersdorf Oppersdorfer Straße
2	1	1	-Industriestraße
3	3	3	Piellmühle
4	4	4	Lorenzen Regenstrand
5	5	5	-Lorenzen [P+R]
6	6	6	-Kallmünzer Straße
7	7	7	Stettwies
8	8	8	Ziegelhütte
9	10	10	Holz
11	11	11	Abzw. Loch
13	12	12	-Schlagweg
14	13	13	-Ortsmitte
15	14	14	Eitlbrunn Leber
16	16	16	-Kirche
18	17	17	Steinsberg Sportplatz
19	19	19	-Ortsmitte
20	20	20	-Unterschlagweg
21	22	22	Hohenwarth bei Steinsberg
22	24	24	Buchenlohe
24	26	26	Trischlberg
27	28	28	Holzheim Ost
28	29	29	-Post
29	29	29	-Hirschbergersiedlung
32	31	31	Kallmünz Holzheimer Straße
33	33	33	-Friedhofplatz
34			-Schule
35			-Friedhofplatz
36	36	36	-Alte Dinauer Straße
37	38	38	Traidendorf
38	39	39	Kaiserhäusl
39	40	40	Rohrbach
40	42	42	Carolinenhütte
42	43	43	Lauf
44	45	45	Baumühle
46	47	47	Fuchsmühle
48	48	48	Hohenfels Ziegelhütte
49	49	49	-Sterzenbach
50	51	51	-Kapelle

Am 24.12. und 31.12. Verkehr wie an Samstagen falls diese Tage nicht auf einen Sonntag fallen. Einschränkungen hierzu Gültig ab 23.02.2026 entnehmen Sie bitte der Tagespresse oder unter [www.rvv.de](http://www.rvv.de)

**A-B** = Fahrwege

**C** = bis Steinsberg Ortsmitte

**s** = nur an Schultagen

	Montag - Freitag					Samstag					Sonn-/Feiertag				
05															
06						19									
07															
08	42					19									
09	42										47				
10	42					38									
11	42										47				
12	42					38									
13	32 <sup>C</sup> <sub>s</sub>	42 <sup>B</sup>				38 <sup>A</sup>					47				
14	42					38									
15	42										47				
16	42 <sup>A</sup>					38									
17	22	42 <sup>A</sup>									47				
18	42					38									
19	42 <sup>A</sup>										47				
20	42					38									
21															
22															
23	49														

B	A	
1	2	2 Pielmühle
2	3	3 Lorenzen Regenstrand
3	4	4 -Lorenzen [P + R]
4	5	5 -Kallmünzer Straße
5	6	6 Stettwies
6	7	7 Ziegelhütte
7	9	9 Holz
9	10	10 Abzw. Loch
11	11	11 -Schlagweg
12	12	12 -Ortsmitte
13	13	13 Eitlbrunn Leber
14	15	15 -Kirche
16	16	16 Steinsberg Sportplatz
17	18	18 -Ortsmitte
18	19	19 -Unterschlagweg
19	21	21 Hohenwarth bei Steinsberg
20	23	23 Buchenlohe
22	25	25 Trischlberg
25	27	27 Holzheim Ost
26	28	28 -Post
27	28	28 -Hirschbergersiedlung
30	30	30 Kallmünz Holzheimer Straße
31	32	32 -Friedhofplatz
32		-Schule
33		-Friedhofplatz
34	35	-Alte Dinauer Straße
35	37	Traidendorf
36	38	Kaiserhäusl
37	39	Rohrbach
38	41	Carolinenhütte
40	42	Lauf
42	44	Baumühle
44	46	Fuchsmühle
46	47	Hohenfels Ziegelhütte
47	48	-Sterzenbach
48	50	-Kapelle


Am 24.12. und 31.12. Verkehr wie an Samstagen falls diese Tage nicht auf einen Sonntag fallen. Einschränkungen hierzu entnehmen Sie bitte der Tagespresse oder unter [www.rvv.de](http://www.rvv.de)

Gültig ab 23.02.2026

**A - B** = Fahrwege

**C** = bis Steinsberg Ortsmitte

**s** = nur an Schultagen

	Montag - Freitag					Samstag					Sonn-/Feiertag				
05															
06						21									
07															
08	43					21									
09	43										49				
10	43					40									
11	43										49				
12	43					40									
13	33 <sup>C</sup> <sub>s</sub>	43 <sup>B</sup>				40 <sup>A</sup>					49				
14	43					40									
15	43										49				
16	43 <sup>A</sup>					40									
17	23	43 <sup>A</sup>									49				
18	43					40									
19	43 <sup>A</sup>										49				
20	43					40									
21															
22															
23	50														

<b>B</b>	<b>A</b>		Regensburg Hauptbahnhof
•	•	•	Pielmühle
• 1	• 1	• 1	Lorenzen Regenstrand
• 2	• 2	• 2	-Lorenzen [P + R]
• 3	• 3	• 3	-Kallmünzer Straße
• 4	• 4	• 4	Stettwies
• 5	• 5	• 5	Ziegelhütte
• 6	• 7	• 7	Holz
• 8	• 8	• 8	Abzw. Loch
• 10	• 9	• 9	-Schlagweg
• 11	• 10	• 10	-Ortsmitte
• 12	• 11	• 11	Eitlbrunn Leber
• 13	• 13	• 13	-Kirche
• 15	• 14	• 14	Steinsberg Sportplatz
• 16	• 16	• 16	-Ortsmitte
• 17	• 17	• 17	-Unterschlagweg
• 18	• 19	• 19	Hohenwarth bei Steinsberg
• 19	• 21	• 21	Buchenlohe
• 21	• 23	• 23	Trischlberg
• 24	• 25	• 25	Holzheim Ost
• 25	• 26	• 26	-Post
• 26	• 26	• 26	-Hirschbergersiedlung
• 29	• 28	• 28	Kallmünz Holzheimer Straße
• 30	• 30	• 30	-Friedhofplatz
• 31			-Schule
• 32			-Friedhofplatz
• 33	• 33		-Alte Dinauer Straße
• 34	• 35		Traidendorf
• 35	• 36		Kaiserhäusl
• 36	• 37		Rohrbach
• 37	• 39		Carolinenhütte
• 39	• 40		Lauf
• 41	• 42		Baumühle
• 43	• 44		Fuchsmühle
• 45	• 45		Hohenfels Ziegelhütte
• 46	• 46		-Sterzenbach
• 47	• 48		-Kapelle


Am 24.12. und 31.12. Verkehr wie an Samstagen falls diese Tage nicht auf einen Sonntag fallen. Einschränkungen hierzu entnehmen Sie bitte der Tagespresse oder unter [www.rvv.de](http://www.rvv.de)

Gültig ab 23.02.2026

**A - B** = Fahrwege

**C** = bis Steinsberg Ortsmitte

**s** = nur an Schultagen

	Montag - Freitag					Samstag					Sonn-/Feiertag				
05															
06						22									
07															
08	44					22									
09	44										50				
10	44					41									
11	44										50				
12	44					41									
13	34 <sup>C</sup> <sub>s</sub>	44 <sup>B</sup>				41 <sup>A</sup>					50				
14	44					41									
15	44										50				
16	44 <sup>A</sup>					41									
17	24	44 <sup>A</sup>									50				
18	44					41									
19	44 <sup>A</sup>										50				
20	44					41									
21															
22															
23	51														

<b>B</b>	<b>A</b>		Regensburg Hauptbahnhof
•	•	•	Lorenzen Regenstrand
• 1	• 1	• 1	1-Lorenzen [P+R]
• 2	• 2	• 2	2-Kallmünzer Straße
• 3	• 3	• 3	3 Stettwies
• 4	• 4	• 4	4 Ziegelhütte
• 5	• 6	• 6	6 Holz
• 7	• 7	• 7	7 Abzw. Loch
• 9	• 8	• 8	8-Schlagweg
• 10	• 9	• 9	9-Ortsmitte
• 11	• 10	• 10	10 Eitlbrunn Leber
• 12	• 12	• 12	12-Kirche
• 14	• 13	• 13	13 Steinsberg Sportplatz
• 15	• 15	• 15	15-Ortsmitte
• 16	• 16	• 16	16-Unterschlagweg
• 17	• 18	• 18	18 Hohenwarth bei Steinsberg
• 18	• 20	• 20	20 Buchenlohe
• 20	• 22	• 22	22 Trischlberg
• 23	• 24	• 24	24 Holzheim Ost
• 24	• 25	• 25	25-Post
• 25	• 25	• 25	25-Hirschbergersiedlung
• 28	• 27	• 27	27 Kallmünz Holzheimer Straße
• 29	• 29	• 29	29-Friedhofplatz
• 30			-Schule
• 31			-Friedhofplatz
• 32	• 32		-Alte Dinauer Straße
• 33	• 34		Traidendorf
• 34	• 35		Kaiserhäusl
• 35	• 36		Rohrbach
• 36	• 38		Carolinenhütte
• 38	• 39		Lauf
• 40	• 41		Baumühle
• 42	• 43		Fuchsmühle
• 44	• 44		Hohenfels Ziegelhütte
• 45	• 45		-Sterzenbach
• 46	• 47		-Kapelle

Am 24.12. und 31.12. Verkehr wie an Samstagen falls diese Tage nicht auf einen Sonntag fallen. Einschränkungen hierzu entnehmen Sie bitte der Tagespresse oder unter [www.rvv.de](http://www.rvv.de)


Gültig ab 23.02.2026

**A-B** = Fahrwege

**C** = bis Steinsberg Ortsmitte

**s** = nur an Schultagen



	Montag - Freitag					Samstag					Sonn-/Feiertag				
05															
06						23									
07															
08	45					23									
09	45										51				
10	45					42									
11	45										51				
12	45					42									
13	35 <sup>C</sup> <sub>s</sub>	45 <sup>B</sup>				42 <sup>A</sup>					51				
14	45					42									
15	45										51				
16	45 <sup>A</sup>					42									
17	25	45 <sup>A</sup>									51				
18	45					42									
19	45 <sup>A</sup>										51				
20	45					42									
21															
22															
23	52														

Am 24.12. und 31.12. Verkehr wie an Samstagen falls diese Tage nicht auf einen Sonntag fallen. Einschränkungen hierzu entnehmen Sie bitte der Tagespresse oder unter [www.rvv.de](http://www.rvv.de)


Gültig ab 23.02.2026

**A-B** = Fahrwege

**C** = bis Steinsberg Ortsmitte

**s** = nur an Schultagen

<b>B</b>	<b>A</b>	
•	•	Regensburg Hauptbahnhof
•	•	Lorenzen [P + R]
• 1	• 1	1 -Kallmünzer Straße
• 2	• 2	2 Stettwies
• 3	• 3	3 Ziegelhütte
• 4	• 5	5 Holz
• 6	• 6	6 Abzw. Loch
• 8	• 7	7 -Schlagweg
• 9	• 8	8 -Ortsmitte
• 10	• 9	9 Eitlbrunn Leber
• 11	• 11	11 -Kirche
• 13	• 12	12 Steinsberg Sportplatz
• 14	• 14	14 -Ortsmitte
• 15	• 15	15 -Unterschlagweg
• 16	• 17	17 Hohenwarth bei Steinsberg
• 17	• 19	19 Buchenlohe
• 19	• 21	21 Trischlberg
• 22	• 23	23 Holzheim Ost
• 23	• 24	24 -Post
• 24	• 24	24 -Hirschbergersiedlung
• 27	• 26	26 Kallmünz Holzheimer Straße
• 28	• 28	28 -Friedhofplatz
• 29		-Schule
• 30		-Friedhofplatz
• 31	• 31	-Alte Dinauer Straße
• 32	• 33	Traidendorf
• 33	• 34	Kaiserhäusl
• 34	• 35	Rohrbach
• 35	• 37	Carolinenhütte
• 37	• 38	Lauf
• 39	• 40	Baumühle
• 41	• 42	Fuchsmühle
• 43	• 43	Hohenfels Ziegelhütte
• 44	• 44	-Sterzenbach
• 45	• 46	-Kapelle

	Montag - Freitag					Samstag					Sonn-/Feiertag				
05															
06						24									
07															
08	46					24									
09	46										52				
10	46					43									
11	46										52				
12	46					43									
13	36 <sup>C</sup> <sub>s</sub>	46 <sup>B</sup>				43 <sup>A</sup>					52				
14	46					43									
15	46										52				
16	46 <sup>A</sup>					43									
17	26	46 <sup>A</sup>									52				
18	46					43									
19	46 <sup>A</sup>										52				
20	46					43									
21															
22															
23	53														

<b>B</b>	<b>A</b>		Regensburg Hauptbahnhof
•	•	•	Lorenzen Kallmünzer Straße
•	•	•	1 Stettwies
•	•	•	2 Ziegelhütte
•	•	•	3 4 Holz
•	•	•	5 5 Abzw. Loch
•	•	•	7 6 6 -Schlagweg
•	•	•	8 7 7 -Ortsmitte
•	•	•	9 8 8 Eitlbrunn Leber
•	•	•	10 10 10 -Kirche
•	•	•	12 11 11 Steinsberg Sportplatz
•	•	•	13 13 13 -Ortsmitte
•	•	•	14 14 14 -Unterschlagweg
•	•	•	15 16 16 Hohenwarth bei Steinsberg
•	•	•	16 18 18 Buchenlohe
•	•	•	18 20 20 Trischlberg
•	•	•	21 22 22 Holzheim Ost
•	•	•	22 23 23 -Post
•	•	•	23 23 23 -Hirschbergersiedlung
•	•	•	26 25 25 Kallmünz Holzheimer Straße
•	•	•	27 27 27 -Friedhofplatz
•	•	•	28 -Schule
•	•	•	29 -Friedhofplatz
•	•	•	30 30 -Alte Dinauer Straße
•	•	•	31 32 Traidendorf
•	•	•	32 33 Kaiserhäusl
•	•	•	33 34 Rohrbach
•	•	•	34 36 Carolinenhütte
•	•	•	36 37 Lauf
•	•	•	38 39 Baumühle
•	•	•	40 41 Fuchsmühle
•	•	•	42 42 Hohenfels Ziegelhütte
•	•	•	43 43 -Sterzenbach
•	•	•	44 45 -Kapelle


Am 24.12. und 31.12. Verkehr wie an Samstagen falls diese Tage nicht auf einen Sonntag fallen. Einschränkungen hierzu entnehmen Sie bitte der Tagespresse oder unter [www.rvv.de](http://www.rvv.de)

Gültig ab 23.02.2026

**A - B** = Fahrwege

**C** = bis Steinsberg Ortsmitte

**s** = nur an Schultagen

	Montag - Freitag					Samstag					Sonn-/Feiertag				
05															
06						25									
07															
08	47					25									
09	47										53				
10	47					44									
11	47										53				
12	47					44									
13	37 <sup>C</sup> <sub>s</sub>	47 <sup>B</sup>				44 <sup>A</sup>					53				
14	47					44									
15	47										53				
16	47 <sup>A</sup>					44									
17	27	47 <sup>A</sup>									53				
18	47					44									
19	47 <sup>A</sup>										53				
20	47					44									
21															
22															
23	54														

Am 24.12. und 31.12. Verkehr wie an Samstagen falls diese Tage nicht auf einen Sonntag fallen. Einschränkungen hierzu entnehmen Sie bitte der Tagespresse oder unter [www.rvv.de](http://www.rvv.de)

Gültig ab 23.02.2026

**A-B** = Fahrwege

**C** = bis Steinsberg Ortsmitte

**s** = nur an Schultagen

<b>B</b>	<b>A</b>		Regensburg Hauptbahnhof
•	•	•	Stettwies
• 1	• 1	• 1	1 Ziegelhütte
• 2	• 3	• 3	3 Holz
• 4	• 4	• 4	4 Abzw. Loch
• 6	• 5	• 5	5 -Schlagweg
• 7	• 6	• 6	6 -Ortsmitte
• 8	• 7	• 7	7 Eitlbrunn Leber
• 9	• 9	• 9	9 -Kirche
• 11	• 10	• 10	10 Steinsberg Sportplatz
• 12	• 12	• 12	12 -Ortsmitte
• 13	• 13	• 13	13 -Unterschlagweg
• 14	• 15	• 15	15 Hohenwarth bei Steinsberg
• 15	• 17	• 17	17 Buchenlohe
• 17	• 19	• 19	19 Trischlberg
• 20	• 21	• 21	21 Holzheim Ost
• 21	• 22	• 22	22 -Post
• 22	• 22	• 22	22 -Hirschbergersiedlung
• 25	• 24	• 24	24 Kallmünz Holzheimer Straße
• 26	• 26	• 26	26 -Friedhofplatz
• 27			-Schule
• 28			-Friedhofplatz
• 29	• 29		-Alte Dinauer Straße
• 30	• 31		Traidendorf
• 31	• 32		Kaiserhäusl
• 32	• 33		Rohrbach
• 33	• 35		Carolinenhütte
• 35	• 36		Lauf
• 37	• 38		Baumühle
• 39	• 40		Fuchsmühle
• 41	• 41		Hohenfels Ziegelhütte
• 42	• 42		-Sterzenbach
• 43	• 44		-Kapelle

	Montag - Freitag				Samstag				Sonn-/Feiertag			
06					26							
07												
08	48				26							
09	48								54			
10	48				45							
11	48								54			
12	48				45							
13	28 <sup>B</sup> <sub>VF</sub>	38 <sup>E</sup> <sub>S</sub>	48 <sup>D</sup>		45 <sup>A</sup>				54			
14	11 <sup>C</sup> <sub>sDMF</sub>	11 <sup>B</sup> <sub>sMD</sub>	48		45							
15	48								54			
16	48 <sup>A</sup>				45							
17	28	48 <sup>A</sup>							54			
18	48				45							
19	48 <sup>A</sup>								54			
20	48				45							
21												
22												
23	55											

Am 24.12. und 31.12. Verkehr wie an Samstagen falls diese Tage nicht auf einen Sonntag fallen.  
Einschränkungen hierzu entnehmen Sie bitte der Tagespresse oder unter [www.rvv.de](http://www.rvv.de)

Gültig ab 23.02.2026

**A - D** = Fahrwege

**sDMF** = Dienstag, Mittwoch und Freitag an Schultagen; nicht am letzten Schultag vor den Weihnachts-, Oster-, Pfingst- und Sommerferien sowie an den ersten beiden Schultagen nach den Sommerferien

**sMD** = Montag und Donnerstag an Schultagen; nicht am letzten Schultag vor den Weihnachts-, Oster-, Pfingst- und Sommerferien sowie an den ersten beiden Schultagen nach den Sommerferien

**VF** = an Schultagen; am letzten Schultag vor den Weihnachts-, Oster- und Pfingstferien sowie an den ersten beiden Schultagen nach den Sommerferien um 1:45 Std., am letzten Schultag vor den Sommerferien um 2:30 Std. früher

**E** = bis Steinsberg Ortsmitte

**S** = nur an Schultagen

Fahrwege mit Fahrzeit in Minuten

D	C	B	A		
1	1	1	2	2	Holz
3	3	3	3	3	3 Abzw. Loch
5	5	5	4	4	4 -Schlagweg
6	6	6	5	5	5 -Ortsmitte
7	7	7	6	6	6 Eitlbrunn Leber
8	8	8	8	8	8 -Kirche
10		10	9	9	9 Steinsberg Sportplatz
	10				Eichberg
	10				Buchenlohe (Steig 1)
	11				Hohenwarth bei Steinsberg (Steig 1)
11	11	11	11	11	11 Steinsberg Ortsmitte
12			12	12	12 -Unterschlagweg
	12	12			Reiterberg
13			14	14	14 Hohenwarth bei Steinsberg (Steig 2)
14			16	16	16 Buchenlohe (Steig 2)
16			18	18	18 Trischlberg
19			20	20	20 Holzheim Ost
20			21	21	21 -Post
21			21	21	21 -Hirschbergersiedlung
24			23	23	23 Kallmünz Holzheimer Straße
25			25	25	25 -Friedhofplatz
26					-Schule
27					-Friedhofplatz
28			28	28	-Alte Dinauer Straße
29			30	30	Traidendorf
30			31	31	Kaiserhäusl
31			32	32	Rohrbach
32			34	34	Carolinenhütte
34			35	35	Lauf
36			37	37	Baumühle
38			39	39	Fuchsmühle
40			40	40	Hohenfels Ziegelhütte
41			41	41	-Sterzenbach
42			43	43	-Kapelle
	16	16			Wolfsegg Feuerwehrhaus
	17	17			-Raiffeisenbank

	Montag - Freitag				Samstag				Sonn-/Feiertag			
06					28							
07												
08	49				28							
09	49								56			
10	49				47							
11	49								56			
12	49				47							
13	29 <sup>B</sup> <sub>VF</sub>	39 <sup>E</sup> <sub>S</sub>	49 <sup>D</sup>		47 <sup>A</sup>				56			
14	12 <sup>C</sup> <sub>sDMF</sub>	12 <sup>B</sup> <sub>sMD</sub>	49		47							
15	49								56			
16	49 <sup>A</sup>				47							
17	29	49 <sup>A</sup>							56			
18	49				47							
19	49 <sup>A</sup>								56			
20	49				47							
21												
22												
23	56											

Am 24.12. und 31.12. Verkehr wie an Samstagen falls diese Tage nicht auf einen Sonntag fallen.  
Einschränkungen hierzu entnehmen Sie bitte der Tagespresse oder unter [www.rvv.de](http://www.rvv.de)

Gültig ab 23.02.2026

**A - D** = Fahrwege

**sDMF** = Dienstag, Mittwoch und Freitag an Schultagen; nicht am letzten Schultag vor den Weihnachts-, Oster-, Pfingst- und Sommerferien sowie an den ersten beiden Schultagen nach den Sommerferien

**sMD** = Montag und Donnerstag an Schultagen; nicht am letzten Schultag vor den Weihnachts-, Oster-, Pfingst- und Sommerferien sowie an den ersten beiden Schultagen nach den Sommerferien

**VF** = an Schultagen; am letzten Schultag vor den Weihnachts-, Oster- und Pfingstferien sowie an den ersten beiden Schultagen nach den Sommerferien um 1:45 Std., am letzten Schultag vor den Sommerferien um 2:30 Std. früher

**E** = bis Steinsberg Ortsmitte

**S** = nur an Schultagen

Fahrwege mit Fahrzeit in Minuten

D	C	B	A		Regensburg Hauptbahnhof
•	•	•	•	•	Holz
• 2	• 2	• 2	• 1	• 1	1 Abzw. Loch
• 4	• 4	• 4	• 2	• 2	2 -Schlagweg
• 5	• 5	• 5	• 3	• 3	3 -Ortsmitte
• 6	• 6	• 6	• 4	• 4	4 Eitlbrunn Leber
• 7	• 7	• 7	• 6	• 6	6 -Kirche
• 9	• 9	• 9	• 7	• 7	7 Steinsberg Sportplatz
	• 9				Eichlberg
	• 9				Buchenlohe (Steig 1)
	• 10				Hohenwarth bei Steinsberg (Steig 1)
• 10	• 10	• 10	• 9	• 9	9 Steinsberg Ortsmitte
• 11			• 10	• 10	10 -Unterschlagweg
	• 11	• 11			Reiterberg
• 12			• 12	• 12	12 Hohenwarth bei Steinsberg (Steig 2)
• 13			• 14	• 14	14 Buchenlohe (Steig 2)
• 15			• 16	• 16	16 Trischlberg
• 18			• 18	• 18	18 Holzheim Ost
• 19			• 19	• 19	19 -Post
• 20			• 19	• 19	19 -Hirschbergersiedlung
• 23			• 21	• 21	21 Kallmünz Holzheimer Straße
• 24			• 23	• 23	23 -Friedhofplatz
• 25					-Schule
• 26					-Friedhofplatz
• 27			• 26	• 26	-Alte Dinauer Straße
• 28			• 28	• 28	Traidendorf
• 29			• 29	• 29	Kaiserhäusl
• 30			• 30	• 30	Rohrbach
• 31			• 32	• 32	Carolinenhütte
• 33			• 33	• 33	Lauf
• 35			• 35	• 35	Baumühle
• 37			• 37	• 37	Fuchsmühle
• 39			• 38	• 38	Hohenfels Ziegelhütte
• 40			• 39	• 39	-Sterzenbach
• 41			• 41	• 41	-Kapelle
	• 15	• 15			Wolfsegg Feuerwehrhaus
	• 16	• 16			-Raiffeisenbank

	Montag - Freitag				Samstag				Sonn-/Feiertag			
06					29							
07												
08	51				29							
09	51								57			
10	51				48							
11	51								57			
12	51				48							
13	31 <sup>B</sup> <sub>VF</sub>	41 <sup>E</sup> <sub>S</sub>	51 <sup>D</sup>		48 <sup>A</sup>				57			
14	14 <sup>C</sup> <sub>sDMF</sub>	14 <sup>B</sup> <sub>sMD</sub>	51		48							
15	51								57			
16	51 <sup>A</sup>				48							
17	31	51 <sup>A</sup>							57			
18	51				48							
19	51 <sup>A</sup>								57			
20	51				48							
21												
22												
23	58											

Am 24.12. und 31.12. Verkehr wie an Samstagen falls diese Tage nicht auf einen Sonntag fallen.  
Einschränkungen hierzu entnehmen Sie bitte der Tagespresse oder unter [www.rvv.de](http://www.rvv.de)

Gültig ab 23.02.2026

**A - D** = Fahrwege

**sDMF** = Dienstag, Mittwoch und Freitag an Schultagen; nicht am letzten Schultag vor den Weihnachts-, Oster-, Pfingst- und Sommerferien sowie an den ersten beiden Schultagen nach den Sommerferien

**sMD** = Montag und Donnerstag an Schultagen; nicht am letzten Schultag vor den Weihnachts-, Oster-, Pfingst- und Sommerferien sowie an den ersten beiden Schultagen nach den Sommerferien

**vF** = an Schultagen; am letzten Schultag vor den Weihnachts-, Oster- und Pfingstferien sowie an den ersten beiden Schultagen nach den Sommerferien um 1:45 Std., am letzten Schultag vor den Sommerferien um 2:30 Std. früher

**E** = bis Steinsberg Ortsmitte

**S** = nur an Schultagen

Fahrwege mit Fahrzeit in Minuten

D	C	B	A		Regensburg Hauptbahnhof
►	•	•	•	•	Abzw. Loch
• 2	• 2	• 2	• 1	• 1	1-Schlagweg
• 3	• 3	• 3	• 2	• 2	2-Ortsmitte
• 4	• 4	• 4	• 3	• 3	3 Eitlbrunn Leber
• 5	• 5	• 5	• 5	• 5	5-Kirche
• 7	•	• 7	• 6	• 6	6 Steinsberg Sportplatz
	• 7				Eichlberg
	• 7				Buchenlohe (Steig 1)
	• 8				Hohenwarth bei Steinsberg (Steig 1)
• 8	• 8	• 8	• 8	• 8	8 Steinsberg Ortsmitte
• 9	•	• 9	• 9	• 9	9-Unterschlagweg
	• 9				Reiterberg
• 10			• 11	• 11	11 Hohenwarth bei Steinsberg (Steig 2)
• 11			• 13	• 13	13 Buchenlohe (Steig 2)
• 13			• 15	• 15	15 Trischlberg
• 16			• 17	• 17	17 Holzheim Ost
• 17			• 18	• 18	18-Post
• 18			• 18	• 18	18-Hirschbergersiedlung
• 21			• 20	• 20	20 Kallmünz Holzheimer Straße
• 22			• 22	• 22	22-Friedhofplatz
• 23					-Schule
• 24					-Friedhofplatz
• 25			• 25	• 25	-Alte Dinauer Straße
• 26			• 27	• 27	Traidendorf
• 27			• 28	• 28	Kaiserhäusl
• 28			• 29	• 29	Rohrbach
• 29			• 31	• 31	Carolinenhütte
• 31			• 32	• 32	Lauf
• 33			• 34	• 34	Baumühle
• 35			• 36	• 36	Fuchsmühle
• 37			• 37	• 37	Hohenfels Ziegelhütte
• 38			• 38	• 38	-Sterzenbach
• 39			• 40	• 40	-Kapelle
	• 13	• 13			Wolfsegg Feuerwehrhaus
	• 14	• 14			-Raiffeisenbank

	Montag - Freitag				Samstag				Sonn-/Feiertag			
06					30							
07												
08	53				30							
09	53								58			
10	53				49							
11	53								58			
12	53				49							
13	33 <sup>B</sup> <sub>VF</sub>	43 <sup>E</sup> <sub>S</sub>	53 <sup>D</sup>		49 <sup>A</sup>				58			
14	16 <sup>C</sup> <sub>sDMF</sub>	16 <sup>B</sup> <sub>sMD</sub>	53		49							
15	53								58			
16	53 <sup>A</sup>				49							
17	33	53 <sup>A</sup>							58			
18	53				49							
19	53 <sup>A</sup>								58			
20	53				49							
21												
22												
23												
00	00											

Am 24.12. und 31.12. Verkehr wie an Samstagen falls diese Tage nicht auf einen Sonntag fallen. Einschränkungen Gültig ab 23.02.2026 hierzu entnehmen Sie bitte der Tagespresse oder unter [www.rvv.de](http://www.rvv.de)

- A - D

= Fahrwege
- sDMF

= Dienstag, Mittwoch und Freitag an Schultagen; nicht am letzten Schultag vor den Weihnachts-, Oster-, Pfingst- und Sommerferien sowie an den ersten beiden Schultagen nach den Sommerferien
- sMD

= Montag und Donnerstag an Schultagen; nicht am letzten Schultag vor den Weihnachts-, Oster-, Pfingst- und Sommerferien sowie an den ersten beiden Schultagen nach den Sommerferien
- VF

= an Schultagen; am letzten Schultag vor den Weihnachts-, Oster- und Pfingstferien sowie an den ersten beiden Schultagen nach den Sommerferien um 1:45 Std., am letzten Schultag vor den Sommerferien um 2:30 Std. früher
- E

= bis Steinsberg Ortsmitte
- S

= nur an Schultagen

Fahrwege mit Fahrzeit in Minuten

D	C	B	A	
				Regensburg Hauptbahnhof
				Loch Schlagweg
1	1	1	1	1 -Ortsmitte
2	2	2	2	2 Eitlbrunn Leber
3	3	3	4	4 -Kirche
5		5	5	5 Steinsberg Sportplatz
	5			Eichlberg
	5			Buchenlohe (Steig 1)
	6			Hohenwarth bei Steinsberg (Steig 1)
6	6	6	7	7 Steinsberg Ortsmitte
7			8	8 -Unterschlagweg
	7	7		Reiterberg
8			10	10 Hohenwarth bei Steinsberg (Steig 2)
9			12	12 Buchenlohe (Steig 2)
11			14	14 Trischlberg
14			16	16 Holzheim Ost
15			17	17 -Post
16			17	17 -Hirschbergersiedlung
19			19	19 Kallmünz Holzheimer Straße
20			21	21 -Friedhofplatz
21				-Schule
22				-Friedhofplatz
23			24	-Alte Dinauer Straße
24			26	Traidendorf
25			27	Kaiserhäusl
26			28	Rohrbach
27			30	Carolinenhütte
29			31	Lauf
31			33	Baumühle
33			35	Fuchsmühle
35			36	Hohenfels Ziegelhütte
36			37	-Sterzenbach
37			39	-Kapelle
	11	11		Wolfsegg Feuerwehrhaus
	12	12		-Raiffeisenbank

	Montag - Freitag				Samstag				Sonn-/Feiertag		
06	37	E			31						
07											
08	54				31						
09	54								59		
10	54				50						
11	54								59		
12	54				50						
13	34	B	44	F	50	A			59		
14	17	C	17	B	50						
15	54								59		
16	54	A			50						
17	34		54	A					59		
18	54				50						
19	54	A							59		
20	54				50						
21											
22											
23											
00	01										

Am 24.12. und 31.12. Verkehr wie an Samstagen falls diese Tage nicht auf einen Sonntag fallen.  
Einschränkungen hierzu entnehmen Sie bitte der Tagespresse oder unter [www.rvv.de](http://www.rvv.de)

Gültig ab 23.02.2026

- A - E

= Fahrwege
- sDMF

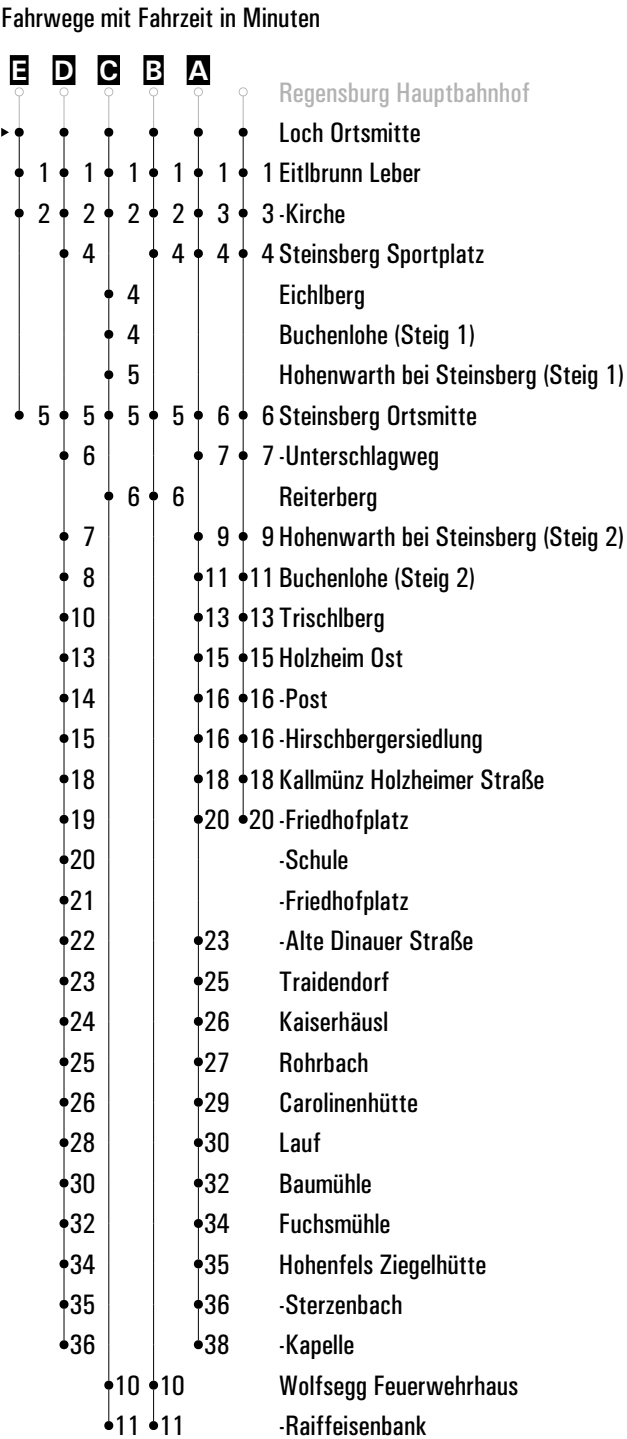
= Dienstag, Mittwoch und Freitag an Schultagen; nicht am letzten Schultag vor den Weihnachts-, Oster-, Pfingst- und Sommerferien sowie an den ersten beiden Schultagen nach den Sommerferien
- sMD

= Montag und Donnerstag an Schultagen; nicht am letzten Schultag vor den Weihnachts-, Oster-, Pfingst- und Sommerferien sowie an den ersten beiden Schultagen nach den Sommerferien
- VF

= an Schultagen; am letzten Schultag vor den Weihnachts-, Oster- und Pfingstferien sowie an den ersten beiden Schultagen nach den Sommerferien um 1:45 Std., am letzten Schultag vor den Sommerferien um 2:30 Std. früher
- F

= bis Steinsberg Ortsmitte
- S

= nur an Schultagen



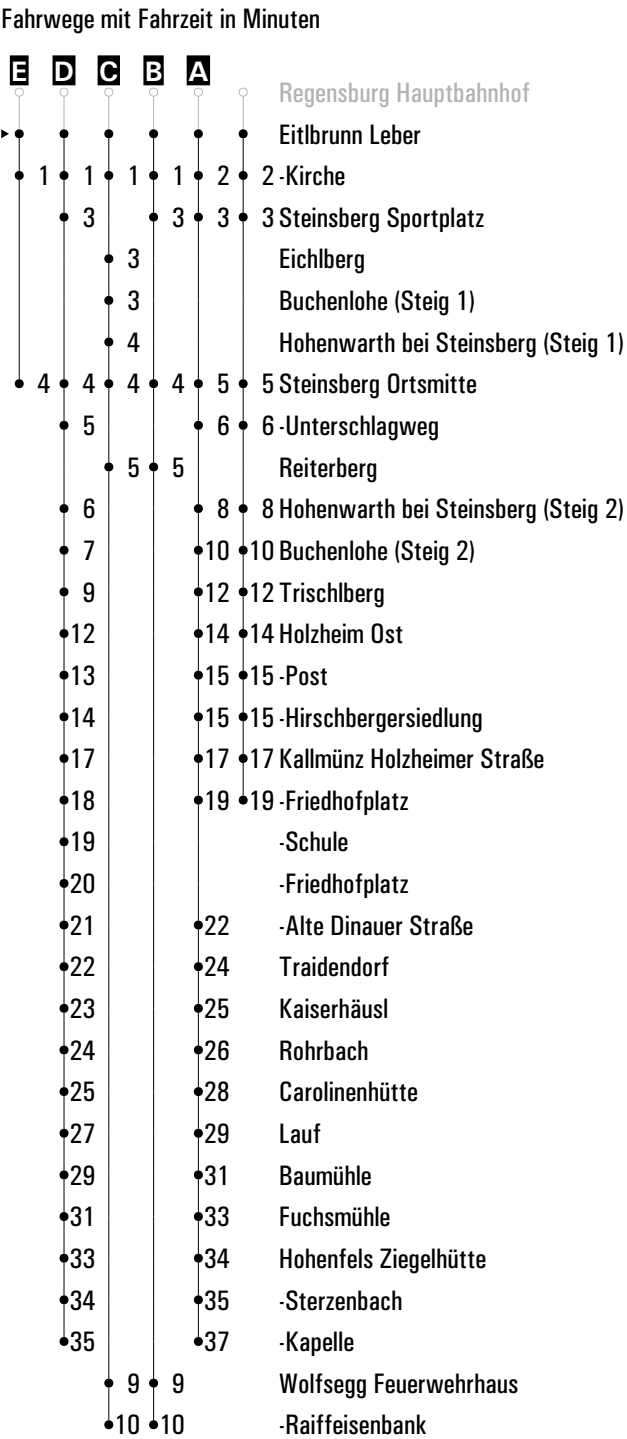


	Montag - Freitag				Samstag				Sonn-/Feiertag		
06	38	E			32						
07											
08	55				32						
09	55										
10	55				51				00		
11	55										
12	55				51				00		
13	35	B	45	F	55	D		51	A		
14	18	C	18	B	55			51			
15	55										
16	55	A			51				00		
17	35		55	A							
18	55				51				00		
19	55	A									
20	55				51				00		
21											
22											
23											
00	02										

Am 24.12. und 31.12. Verkehr wie an Samstagen falls diese Tage nicht auf einen Sonntag fallen.  
 Einschränkungen hierzu entnehmen Sie bitte der Tagespresse oder unter [www.rvv.de](http://www.rvv.de)

Gültig ab 23.02.2026

- A - E** = Fahrwege  
**sDMF** = Dienstag, Mittwoch und Freitag an Schultagen; nicht am letzten Schultag vor den Weihnachts-, Oster-, Pfingst- und Sommerferien sowie an den ersten beiden Schultagen nach den Sommerferien  
**sMD** = Montag und Donnerstag an Schultagen; nicht am letzten Schultag vor den Weihnachts-, Oster-, Pfingst- und Sommerferien sowie an den ersten beiden Schultagen nach den Sommerferien  
**VF** = an Schultagen; am letzten Schultag vor den Weihnachts-, Oster- und Pfingstferien sowie an den ersten beiden Schultagen nach den Sommerferien um 1:45 Std., am letzten Schultag vor den Sommerferien um 2:30 Std. früher  
**F** = bis Steinsberg Ortsmitte  
**S** = nur an Schultagen



[illegible]

Am 24.12. und 31.12. Verkehr wie an Samstagen falls diese Tage nicht auf einen Sonntag fallen.  
Einschränkungen hierzu entnehmen Sie bitte der Tagespresse oder unter [www.rvv.de](http://www.rvv.de)

Gültig ab 23.02.2026

**A - E** = Fahrwege

**sDMF** = Dienstag, Mittwoch und Freitag an Schultagen; nicht am letzten Schultag vor den Weihnachts-, Oster-, Pfingst- und Sommerferien sowie an den ersten beiden Schultagen nach den Sommerferien

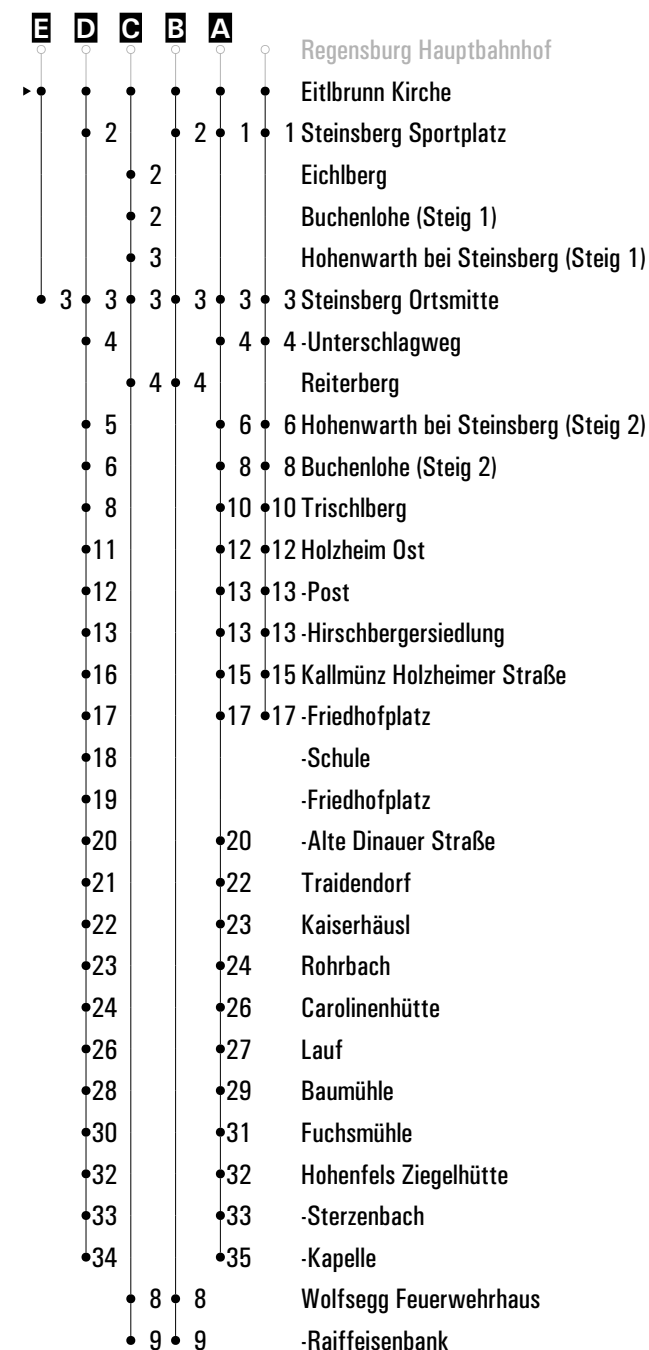
**sMD** = Montag und Donnerstag an Schultagen; nicht am letzten Schultag vor den Weihnachts-, Oster-, Pfingst- und Sommerferien sowie an den ersten beiden Schultagen nach den Sommerferien

**vF** = an Schultagen; am letzten Schultag vor den Weihnachts-, Oster- und Pfingstferien sowie an den ersten beiden Schultagen nach den Sommerferien um 1:45 Std., am letzten Schultag vor den Sommerferien um 2:30 Std. früher

**F** = bis Steinsberg Ortsmitte

**S** = nur an Schultagen

### Fahrwege mit Fahrzeit in Minuten



	Montag - Freitag					Samstag				Sonn-/Feiertag			
06						35							
07													
08	58					35							
09	58												
10	58					54				03			
11	58												
12	58					54				03			
13	38 <sup>B</sup> <sub>VF</sub>	48 <sup>D</sup> <sub>S</sub>	58 <sup>C</sup>			54 <sup>A</sup>							
14	21 <sup>B</sup> <sub>SMD</sub>	58				54				03			
15	58												
16	58 <sup>A</sup>					54				03			
17	38	58 <sup>A</sup>											
18	58					54				03			
19	58 <sup>A</sup>												
20	58					54				03			
21													
22													
23													
00	05												

Am 24.12. und 31.12. Verkehr wie an Samstagen falls diese Tage nicht auf einen Sonntag fallen. Einschränkungen hierzu Gültig ab 23.02.2026 entnehmen Sie bitte der Tagespresse oder unter [www.rvv.de](http://www.rvv.de)

**A - C** = Fahrwege

**sMD** = Montag und Donnerstag an Schultagen; nicht am letzten Schultag vor den Weihnachts-, Oster-, Pfingst- und Sommerferien sowie an den ersten beiden Schultagen nach den Sommerferien


**VF** = an Schultagen; am letzten Schultag vor den Weihnachts-, Oster- und Pfingstferien sowie an den ersten beiden Schultagen nach den Sommerferien um 1:45 Std., am letzten Schultag vor den Sommerferien um 2:30 Std. früher

**D** = bis Steinsberg Ortsmitte

**S** = nur an Schultagen

Fahrwege mit Fahrzeit in Minuten

C	B	A	
○	○	○	Regensburg Hauptbahnhof
●	●	●	Steinsberg Sportplatz
● 1	● 1	● 2	2 - Ortsmitte
● 2	● 3	● 3	3 - Unterschlagweg
	● 2		Reiterberg
● 3	● 5	● 5	5 Hohenwarth bei Steinsberg
● 4	● 7	● 7	7 Buchenlohe
● 6	● 9	● 9	9 Trischlberg
● 9	● 11	● 11	11 Holzheim Ost
● 10	● 12	● 12	12 -Post
● 11	● 12	● 12	12 -Hirschbergersiedlung
● 14	● 14	● 14	14 Kallmünz Holzheimer Straße
● 15	● 16	● 16	16 -Friedhofplatz
● 16			-Schule
● 17			-Friedhofplatz
● 18	● 19		-Alte Dinauer Straße
● 19	● 21		Traidendorf
● 20	● 22		Kaiserhäusl
● 21	● 23		Rohrbach
● 22	● 25		Carolinenhütte
● 24	● 26		Lauf
● 26	● 28		Baumühle
● 28	● 30		Fuchsmühle
● 30	● 31		Hohenfels Ziegelhütte
● 31	● 32		-Sterzenbach
● 32	● 34		-Kapelle
	● 6		Wolfsegg Feuerwehrhaus
	● 7		-Raiffeisenbank

	Montag - Freitag										
11											
12											
13											
14	21 <b>sDMF</b>										
15											
16											

Am 24.12. und 31.12. Verkehr wie an Samstagen falls diese Tage nicht auf einen Sonntag fallen. Einschränkungen hierzu entnehmen Sie Gültig ab 23.02.2026 bitte der Tagespresse oder unter [www.rvv.de](http://www.rvv.de)

**sDMF** = Dienstag, Mittwoch und Freitag an Schultagen; nicht am letzten Schultag vor den Weihnachts-, Oster-, Pfingst- und Sommerferien sowie an den ersten beiden Schultagen nach den Sommerferien

Fahrwege mit Fahrzeit in Minuten

- Lappersdorf Gymnasium
- ● Eichlberg
- 0 Buchenlohe
- 1 Hohenwarth bei Steinsberg
- 1 Steinsberg Ortsmitte
- 2 Reiterberg
- 6 Wolfsegg Feuerwehrhaus
- 7 -Raiffeisenbank



**Montag - Freitag**

11											
12											
13											
14	21 <b>sDMF</b>										
15											
16											

Am 24.12. und 31.12. Verkehr wie an Samstagen falls diese Tage nicht auf einen Sonntag fallen. Einschränkungen hierzu entnehmen Sie Gültig ab 23.02.2026 bitte der Tagespresse oder unter [www.rvv.de](http://www.rvv.de)

**sDMF** = Dienstag, Mittwoch und Freitag an Schultagen; nicht am letzten Schultag vor den Weihnachts-, Oster-, Pfingst- und Sommerferien sowie an den ersten beiden Schultagen nach den Sommerferien

Fahrwege mit Fahrzeit in Minuten

- Lappersdorf Gymnasium
- ▶ ● Buchenlohe
- 1 Hohenwarth bei Steinsberg
- 1 Steinsberg Ortsmitte
- 2 Reiterberg
- 6 Wolfsegg Feuerwehrhaus
- 7 -Raiffeisenbank



**Montag - Freitag**

11											
12											
13											
14	22 <b>sDMF</b>										
15											
16											

Am 24.12. und 31.12. Verkehr wie an Samstagen falls diese Tage nicht auf einen Sonntag fallen. Einschränkungen hierzu entnehmen Sie Gültig ab 23.02.2026 bitte der Tagespresse oder unter [www.rvv.de](http://www.rvv.de)

**sDMF** = Dienstag, Mittwoch und Freitag an Schultagen; nicht am letzten Schultag vor den Weihnachts-, Oster-, Pfingst- und Sommerferien sowie an den ersten beiden Schultagen nach den Sommerferien

Fahrwege mit Fahrzeit in Minuten

○ Lappersdorf Gymnasium

► ● Hohenwarth bei Steinsberg

● 0 Steinsberg Ortsmitte

● 1 Reiterberg

● 5 Wolfsegg Feuerwehrhaus

● 6 -Raiffeisenbank

	Montag - Freitag					Samstag				Sonn-/Feiertag			
06						37							
07													
08	59					37							
09	59												
10	59					56				05			
11	59												
12	59					56				05			
13	39 <sup>B</sup> <sub>VF</sub>	59 <sup>C</sup>				56 <sup>A</sup>							
14	22 <sup>B</sup> <sub>nvF</sub>	59				56				05			
15	59												
16	59 <sup>A</sup>					56				05			
17	39	59 <sup>A</sup>											
18	59					56				05			
19	59 <sup>A</sup>												
20	59					56				05			
21													
22													
23													
00	06												


Am 24.12. und 31.12. Verkehr wie an Samstagen falls diese Tage nicht auf einen Sonntag fallen. Einschränkungen hierzu Gültig ab 23.02.2026 entnehmen Sie bitte der Tagespresse oder unter [www.rvv.de](http://www.rvv.de)

**A - C** = Fahrwege

**VF** = an Schultagen; am letzten Schultag vor den Weihnachts-, Oster- und Pfingstferien sowie an den ersten beiden Schultagen nach den Sommerferien um 1:45 Std., am letzten Schultag vor den Sommerferien um 2:30 Std. früher

**nvF** = an Schultagen; nicht am letzten Schultag vor den Weihnachts-, Oster-, Pfingst- und Sommerferien sowie an den ersten beiden Schultagen nach den Sommerferien

C	B	A	
1	1	1	Regensburg Hauptbahnhof
2	3	3	Steinsberg Ortsmitte
3	5	5	1 -Unterschlagweg
5	7	7	Reiterberg
8	9	9	3 Hohenwarth bei Steinsberg
9	10	10	5 Buchenlohe
10	10	10	7 Trischlberg
13	12	12	9 Holzheim Ost
14	14	14	10 -Post
15			10 -Hirschbergersiedlung
16			12 Kallmünz Holzheimer Straße
17			14 -Friedhofplatz
18			-Schule
19			-Friedhofplatz
20			-Alte Dinauer Straße
21			Traidendorf
23			Kaiserhäusl
25			Rohrbach
27			Carolinhütte
29			Lauf
30			Baumühle
31			Fuchsmühle
			Hohenfels Ziegelhütte
			-Sterzenbach
			-Kapelle
	5		Wolfssegg Feuerwehrhaus
	6		-Raiffeisenbank

	Montag - Freitag					Samstag					Sonn-/Feiertag				
06						38									
07															
08						38									
09	00														
10	00					57					06				
11	00														
12	00					57					06				
13	00					57 <sup>A</sup>									
14	00 <sup>B</sup>					57					06				
15	00														
16	00					57					06				
17	00 <sup>A</sup>	40													
18	00 <sup>A</sup>					57					06				
19	00														
20	00 <sup>A</sup>					57					06				
21	00														
22															
23															
00	07														

B	A	
○	○	Regensburg Hauptbahnhof
●	●	Steinsberg Unterschlagweg
●	1	2 Hohenwarth bei Steinsberg
●	2	4 Buchenlohe
●	4	6 Trischlberg
●	7	8 Holzheim Ost
●	8	9 -Post
●	9	9 -Hirschbergersiedlung
●	12	11 Kallmünz Holzheimer Straße
●	13	13 -Friedhofplatz
●	14	-Schule
●	15	-Friedhofplatz
●	16	16 -Alte Dinauer Straße
●	17	18 Traidendorf
●	18	19 Kaiserhäusl
●	19	20 Rohrbach
●	20	22 Carolinenhütte
●	22	23 Lauf
●	24	25 Baumühle
●	26	27 Fuchsmühle
●	28	28 Hohenfels Ziegelhütte
●	29	29 -Sterzenbach
●	30	31 -Kapelle

Am 24.12. und 31.12. Verkehr wie an Samstagen falls diese Tage nicht auf einen Sonntag fallen. Einschränkungen hierzu entnehmen Sie bitte der Tagespresse oder unter [www.rvv.de](http://www.rvv.de)

Gültig ab 23.02.2026

**A - B** = Fahrwege





## Montag - Freitag

11													
12													
13	40 <sup>VF</sup>												
14	23 <sup>nvF</sup>												
15													
16													


Am 24.12. und 31.12. Verkehr wie an Samstagen falls diese Tage nicht auf einen Sonntag fallen. Einschränkungen hierzu entnehmen Sie Gültig ab 23.02.2026 bitte der Tagespresse oder unter [www.rvv.de](http://www.rvv.de)

**VF** = an Schultagen; am letzten Schultag vor den Weihnachts-, Oster- und Pfingstferien sowie an den ersten beiden Schultagen nach den Sommerferien um 1:45 Std., am letzten Schultag vor den Sommerferien um 2:30 Std. früher

**nvF** = an Schultagen; nicht am letzten Schultag vor den Weihnachts-, Oster-, Pfingst- und Sommerferien sowie an den ersten beiden Schultagen nach den Sommerferien

Fahrwege mit Fahrzeit in Minuten

- Lappersdorf Gymnasium
- ● Reiterberg
- 4 Wolfsegg Feuerwehrhaus
- 5 -Raiffeisenbank

	Montag - Freitag					Samstag					Sonn-/Feiertag				
06						40									
07															
08						40									
09	01														
10	01					59					08				
11	01														
12	01					59					08				
13	01					59 <sup>A</sup>									
14	01 <sup>B</sup>					59					08				
15	01														
16	01					59					08				
17	01 <sup>A</sup>	41													
18	01 <sup>A</sup>					59					08				
19	01														
20	01 <sup>A</sup>					59					08				
21	01														
22															
23															
00	08														


Fahrwege mit Fahrzeit in Minuten

B	A	
○	○	Regensburg Hauptbahnhof
●	●	Hohenwarth bei Steinsberg
●	1	2 Buchenlohe
●	3	4 Trischlberg
●	6	6 Holzheim Ost
●	7	7 -Post
●	8	7 -Hirschbergersiedlung
●	11	9 Kallmünz Holzheimer Straße
●	12	11 -Friedhofplatz
●	13	-Schule
●	14	-Friedhofplatz
●	15	14 -Alte Dinauer Straße
●	16	16 Traidendorf
●	17	17 Kaiserhäusl
●	18	18 Rohrbach
●	19	20 Carolinenhütte
●	21	21 Lauf
●	23	23 Baumühle
●	25	25 Fuchsmühle
●	27	26 Hohenfels Ziegelhütte
●	28	27 -Sterzenbach
●	29	29 -Kapelle

Am 24.12. und 31.12. Verkehr wie an Samstagen falls diese Tage nicht auf einen Sonntag fallen. Einschränkungen hierzu entnehmen Sie bitte der Tagespresse oder unter [www.rvv.de](http://www.rvv.de)

Gültig ab 23.02.2026

**A - B** = Fahrwege

	Montag - Freitag					Samstag					Sonn-/Feiertag				
06						42									
07															
08						42									
09	02														
10	02										10				
11	02					01									
12	02										10				
13	02					01									
14	02 <sup>B</sup>					01 <sup>A</sup>					10				
15	02					01									
16	02										10				
17	02 <sup>A</sup>	42				01									
18	02 <sup>A</sup>										10				
19	02					01									
20	02 <sup>A</sup>										10				
21	02					01									
22															
23															
00	09														


Fahrwege mit Fahrzeit in Minuten

B	A		Regensburg Hauptbahnhof
•	•	•	Buchenlohe
• 2	• 2	• 2	Trischlberg
• 5	• 4	• 4	Holzheim Ost
• 6	• 5	• 5	-Post
• 7	• 5	• 5	-Hirschbergersiedlung
• 10	• 7	• 7	Kallmünz Holzheimer Straße
• 11	• 9	• 9	-Friedhofplatz
• 12			-Schule
• 13			-Friedhofplatz
• 14	• 12		-Alte Dinauer Straße
• 15	• 14		Traidendorf
• 16	• 15		Kaiserhäusl
• 17	• 16		Rohrbach
• 18	• 18		Carolinenhütte
• 20	• 19		Lauf
• 22	• 21		Baumühle
• 24	• 23		Fuchsmühle
• 26	• 24		Hohenfels Ziegelhütte
• 27	• 25		-Sterzenbach
• 28	• 27		-Kapelle

Am 24.12. und 31.12. Verkehr wie an Samstagen falls diese Tage nicht auf einen Sonntag fallen. Einschränkungen hierzu entnehmen Sie bitte der Tagespresse oder unter [www.rvv.de](http://www.rvv.de)

Gültig ab 23.02.2026

**A - B** = Fahrwege

	Montag - Freitag					Samstag					Sonn-/Feiertag				
06						44									
07															
08						44									
09	04														
10	04										12				
11	04					03									
12	04										12				
13	04					03									
14	04 <sup>B</sup>					03 <sup>A</sup>					12				
15	04					03									
16	04										12				
17	04 <sup>A</sup>	44				03									
18	04 <sup>A</sup>										12				
19	04					03									
20	04 <sup>A</sup>										12				
21	04					03									
22															
23															
00	11														

Fahrwege mit Fahrzeit in Minuten

B	A		Regensburg Hauptbahnhof
►			Trischlberg
3	2		2 Holzheim Ost
4	3		3 -Post
5	3		3 -Hirschbergersiedlung
8	5		5 Kallmünz Holzheimer Straße
9	7		7 -Friedhofplatz
10			-Schule
11			-Friedhofplatz
12	10		-Alte Dinauer Straße
13	12		Traidendorf
14	13		Kaiserhäusl
15	14		Rohrbach
16	16		Carolinenhütte
18	17		Lauf
20	19		Baumühle
22	21		Fuchsmühle
24	22		Hohenfels Ziegelhütte
25	23		-Sterzenbach
26	25		-Kapelle

Am 24.12. und 31.12. Verkehr wie an Samstagen falls diese Tage nicht auf einen Sonntag fallen. Einschränkungen hierzu entnehmen Sie bitte der Tagespresse oder unter [www.rvv.de](http://www.rvv.de)

Gültig ab 23.02.2026

**A - B** = Fahrwege


**Montag - Freitag**

05

45

06

36<sup>A</sup>

07

08

09

10

11

12

13

14

Am 24.12. und 31.12. Verkehr wie an Samstagen falls diese Tage nicht auf einen Sonntag fallen. Einschränkungen hierzu entnehmen Sie bitte der Tagespresse oder unter [www.rvv.de](http://www.rvv.de)

Gültig ab 23.02.2026

**A** = fährt A

Fahrwege mit Fahrzeit in Minuten

**A**

Regensburg Hauptbahnhof

Dornau

7 Holzheim Ost

8 -Post

9 -Hirschbergersiedlung

11 Kallmünz Holzheimer Straße

8 12 -Friedhofplatz

15 -Alte Dinauer Straße

16 Traidendorf

17 Kaiserhäusl

18 Rohrbach

19 Carolinenhütte

21 Lauf


23 Baumühle

25 Fuchsmühle

27 Hohenfels Ziegelhütte

28 -Sterzenbach

29 -Kapelle

	Montag - Freitag					Samstag					Sonn-/Feiertag				
05	52 <sup>A</sup>														
06						46									
07															
08						46									
09	07														
10	07										14				
11	07					05									
12	07										14				
13	07					05									
14	07 <sup>B</sup>					05 <sup>A</sup>					14				
15	07					05									
16	07										14				
17	07 <sup>A</sup>	47				05									
18	07 <sup>A</sup>										14				
19	07					05									
20	07 <sup>A</sup>										14				
21	07					05									
22															
23															
00	13														


Fahrwege mit Fahrzeit in Minuten

B	A	
○	○	Regensburg Hauptbahnhof
●	●	Holzheim Ost
●	1	1 -Post
●	2	1 -Hirschbergersiedlung
●	5	3 Kallmünz Holzheimer Straße
●	6	5 -Friedhofplatz
●	7	-Schule
●	8	-Friedhofplatz
●	9	8 -Alte Dinauer Straße
●	10	Traidendorf
●	11	Kaiserhäusl
●	12	Rohrbach
●	13	Carolinenhütte
●	15	Lauf
●	17	Baumühle
●	19	Fuchsmühle
●	21	Hohenfels Ziegelhütte
●	22	-Sterzenbach
●	23	-Kapelle

Am 24.12. und 31.12. Verkehr wie an Samstagen falls diese Tage nicht auf einen Sonntag fallen. Einschränkungen hierzu entnehmen Sie bitte der Tagespresse oder unter [www.rvv.de](http://www.rvv.de)

Gültig ab 23.02.2026

**A - B** = Fahrwege

	Montag - Freitag					Samstag					Sonn-/Feiertag				
05	53 <sup>A</sup>														
06						47									
07															
08						47									
09	08														
10	08										15				
11	08					06									
12	08										15				
13	08					06									
14	08 <sup>B</sup>					06 <sup>A</sup>					15				
15	08					06									
16	08										15				
17	08 <sup>A</sup>	48				06									
18	08 <sup>A</sup>										15				
19	08					06									
20	08 <sup>A</sup>										15				
21	08					06									
22															
23															
00	14														

B	A	
0	0	Regensburg Hauptbahnhof
1	0	Holzheim Post
4	2	0 -Hirschbergersiedlung
5	4	2 Kallmünz Holzheimer Straße
6		4 -Friedhofplatz
7		-Schule
8	7	-Friedhofplatz
9	9	-Alte Dinauer Straße
10	10	Traidendorf
11	11	Kaiserhäusl
12	13	Rohrbach
14	14	Carolinenhütte
16	16	Lauf
18	18	Baumühle
20	19	Fuchsmühle
21	20	Hohenfels Ziegelhütte
22	22	-Sterzenbach
		-Kapelle

Am 24.12. und 31.12. Verkehr wie an Samstagen falls diese Tage nicht auf einen Sonntag fallen. Einschränkungen hierzu entnehmen Sie bitte der Tagespresse oder unter [www.rvv.de](http://www.rvv.de)

Gültig ab 23.02.2026

**A - B** = Fahrwege


	Montag - Freitag	Samstag	Sonn-/Feiertag
05	54 <sup>A</sup>		
06		47	
07			
08		47	
09	09		
10	09		15
11	09	06	
12	09		15
13	09	06	
14	09 <sup>B</sup>	06 <sup>A</sup>	15
15	09	06	
16	09		15
17	09 <sup>A</sup> 49	06	
18	09 <sup>A</sup>		15
19	09	06	
20	09 <sup>A</sup>		15
21	09	06	
22			
23			
00	15		

B	A	
●	●	Regensburg Hauptbahnhof
●	●	Holzheim Hirschbergersiedlung
●	3	2 Kallmünz Holzheimer Straße
●	4	4 -Friedhofplatz
●	5	-Schule
●	6	-Friedhofplatz
●	7	7 -Alte Dinauer Straße
●	8	8 Traidendorf
●	9	9 Kaiserhäusl
●	10	10 Rohrbach
●	11	11 Carolinenhütte
●	13	13 Lauf
●	15	15 Baumühle
●	17	17 Fuchsmühle
●	19	19 Hohenfels Ziegelhütte
●	20	20 -Sterzenbach
●	21	21 -Kapelle

Am 24.12. und 31.12. Verkehr wie an Samstagen falls diese Tage nicht auf einen Sonntag fallen. Einschränkungen hierzu entnehmen Sie bitte der Tagespresse oder unter [www.rvv.de](http://www.rvv.de) Gültig ab 23.02.2026

**A - B** = Fahrwege



	Montag - Freitag					Samstag					Sonn-/Feiertag				
05	56 <sup>A</sup>														
06						49									
07															
08						49									
09	12														
10	12										17				
11	12					08									
12	12										17				
13	12					08									
14	12 <sup>B</sup>					08 <sup>A</sup>					17				
15	12					08									
16	12										17				
17	12 <sup>A</sup>	52				08									
18	12 <sup>A</sup>										17				
19	12					08									
20	12 <sup>A</sup>										17				
21	12					08									
22															
23															
00	18														

B	A	
●	●	Regensburg Hauptbahnhof
► ●	●	Kallmünz Holzheimer Straße
●	1 ●	2-Friedhofplatz
●	2 ●	-Schule
●	3 ●	-Friedhofplatz
●	4 ●	5 -Alte Dinauer Straße
●	5 ●	7 Traidendorf
●	6 ●	8 Kaiserhäusl
●	7 ●	9 Rohrbach
●	8 ●	11 Carolinenhütte
●	10 ●	12 Lauf
●	12 ●	14 Baumühle
●	14 ●	16 Fuchsmühle
●	16 ●	17 Hohenfels Ziegelhütte
●	17 ●	18 -Sterzenbach
●	18 ●	20 -Kapelle

Am 24.12. und 31.12. Verkehr wie an Samstagen falls diese Tage nicht auf einen Sonntag fallen. Einschränkungen hierzu entnehmen Sie bitte der Tagespresse oder unter [www.rvv.de](http://www.rvv.de)

Gültig ab 23.02.2026

**A - B** = Fahrwege

	Montag - Freitag	Samstag
05	57	
06		
07		
08		
09		
10		
11		
12		
13		
14	13 <sup>A</sup>	10
15	39 <sup>A</sup> <sub>nFR</sub>	
16		
17	13	
18	13	
19		
20	13	
21		
22		

<b>A</b>	Regensburg Hauptbahnhof
•	• Kallmünz Friedhofplatz
• 1	• -Schule
• 2	• -Friedhofplatz
• 3	• 3 -Alte Dinauer Straße
• 4	• 5 Traidendorf
• 5	• 6 Kaiserhäusl
• 6	• 7 Rohrbach
• 7	• 9 Carolinenhütte
• 9	• 10 Lauf
• 11	• 12 Baumühle
• 13	• 14 Fuchsmühle
• 15	• 15 Hohenfels Ziegelhütte
• 16	• 16 -Sterzenbach
• 17	• 18 -Kapelle

Am 24.12. und 31.12. Verkehr wie an Samstagen falls diese Tage nicht auf einen Sonntag fallen. Einschränkungen hierzu entnehmen Gültig ab 23.02.2026  
 Sie bitte der Tagespresse oder unter [www.rvv.de](http://www.rvv.de)

**A** = fährt A

**nFR** = nicht freitags


**Montag - Freitag**

10													
11													
12													
13													
14	14 <sup>#</sup>												
15	40 <sup>#</sup> nFR												
16													
17													
18													
19													

 Fahrwege mit Fahrzeit in Minuten  
 ○ Regensburg Hauptbahnhof

- ● Kallmünz Schule
- 1 -Friedhofplatz
- 2 -Alte Dinauer Straße
- 3 Traidendorf
- 4 Kaiserhäusl
- 5 Rohrbach
- 6 Carolinenhütte
- 8 Lauf
- 10 Baumühle
- 12 Fuchsmühle
- 14 Hohenfels Ziegelhütte
- 15 -Sterzenbach
- 16 -Kapelle

Am 24.12. und 31.12. Verkehr wie an Samstagen falls diese Tage nicht auf einen Sonntag fallen. Einschränkungen hierzu entnehmen Sie Gültig ab 23.02.2026  
 bitte der Tagespresse oder unter [www.rvv.de](http://www.rvv.de)

**nFR** = nicht freitags

**#** = nur an Schultagen



Montag - Freitag

10													
11													
12													
13													
14	15 <sup>#</sup>												
15	41 <sup>#</sup> nFR												
16													
17													
18													
19													

Fahrwege mit Fahrzeit in Minuten

 Regensburg Hauptbahnhof

-  Kallmünz Friedhofplatz
-  1 -Alte Dinauer Straße
-  2 Traidendorf
-  3 Kaiserhäusl
-  4 Rohrbach
-  5 Carolinenhütte
-  7 Lauf
-  9 Baumühle
-  11 Fuchsmühle
-  13 Hohenfels Ziegelhütte
-  14 -Sterzenbach
-  15 -Kapelle

Am 24.12. und 31.12. Verkehr wie an Samstagen falls diese Tage nicht auf einen Sonntag fallen. Einschränkungen hierzu entnehmen Sie Gültig ab 23.02.2026 bitte der Tagespresse oder unter [www.rvv.de](http://www.rvv.de)

**nFR** = nicht freitags

**#** = nur an Schultagen

	Montag - Freitag							Samstag						
05														
06	00													
07														
08														
09														
10														
11														
12														
13														
14	16							13						
15	42 <sup>nFR</sup>													
16														
17	16													
18	16													
19														
20	16													
21														
22														

Am 24.12. und 31.12. Verkehr wie an Samstagen falls diese Tage nicht auf einen Sonntag fallen. Einschränkungen hierzu entnehmen Sie bitte der Tagespresse oder unter [www.rvv.de](http://www.rvv.de) Gültig ab 23.02.2026

**nFR** = nicht freitags

- ● Traidendorf
- 1 Kaiserhäusl
- 2 Rohrbach
- 4 Carolinenhütte
- 5 Lauf
- 7 Baumühle
- 9 Fuchsmühle
- 10 Hohenfels Ziegelhütte
- 11 -Sterzenbach
- 13 -Kapelle

	Montag - Freitag							Samstag						
05														
06	01													
07														
08														
09														
10														
11														
12														
13														
14	17							15						
15	43 <sup>nFR</sup>													
16														
17	17													
18	17													
19														
20	17													
21														
22														

Am 24.12. und 31.12. Verkehr wie an Samstagen falls diese Tage nicht auf einen Sonntag fallen. Einschränkungen hierzu entnehmen Sie bitte der Tagespresse oder unter [www.rvv.de](http://www.rvv.de) Gültig ab 23.02.2026

**nFR** = nicht freitags


**Montag - Freitag**
**Samstag**

Fahrwege mit Fahrzeit in Minuten

○ Regensburg Hauptbahnhof

- ● Kaiserhäusl
- 1 Rohrbach
- 3 Carolinenhütte
- 4 Lauf
- 6 Baumühle
- 8 Fuchsmühle
- 9 Hohenfels Ziegelhütte
- 10 -Sterzenbach
- 12 -Kapelle

05													
06	02												
07													
08													
09													
10													
11													
12													
13													
14	18							16					
15	44 <sup>nFR</sup>												
16													
17	18												
18	18												
19													
20	18												
21													
22													

Am 24.12. und 31.12. Verkehr wie an Samstagen falls diese Tage nicht auf einen Sonntag fallen. Einschränkungen hierzu entnehmen Sie bitte der Tagespresse oder unter [www.rvv.de](http://www.rvv.de) Gültig ab 23.02.2026

**nFR** = nicht freitags



## Montag - Freitag

## Samstag

Fahrwege mit Fahrzeit in Minuten

○ Regensburg Hauptbahnhof

- ● Rohrbach
- 2 Carolinenhütte
- 3 Lauf
- 5 Baumühle
- 7 Fuchsmühle
- 8 Hohenfels Ziegelhütte
- 9 -Sterzenbach
- 11 -Kapelle

05													
06	03												
07													
08													
09													
10													
11													
12													
13													
14	19							17					
15	45 <sup>nFR</sup>												
16													
17	19												
18	19												
19													
20	19												
21													
22													

Am 24.12. und 31.12. Verkehr wie an Samstagen falls diese Tage nicht auf einen Sonntag fallen. Einschränkungen hierzu entnehmen Sie bitte der Tagespresse oder unter [www.rvv.de](http://www.rvv.de) Gültig ab 23.02.2026

**nFR** = nicht freitags





## Montag - Freitag

## Samstag

05													
06	04												
07													
08													
09													
10													
11													
12													
13													
14	20							19					
15	46 <sup>nFR</sup>												
16													
17	20												
18	20												
19													
20	20												
21													
22													

Fahrwege mit Fahrzeit in Minuten

- Regensburg Hauptbahnhof
- ● Carolinenhütte
- 1 Lauf
- 3 Baumühle
- 5 Fuchsmühle
- 6 Hohenfels Ziegelhütte
- 7 -Sterzenbach
- 9 -Kapelle

Am 24.12. und 31.12. Verkehr wie an Samstagen falls diese Tage nicht auf einen Sonntag fallen. Einschränkungen hierzu entnehmen Sie bitte der Tagespresse oder unter [www.rvv.de](http://www.rvv.de) Gültig ab 23.02.2026

**nFR** = nicht freitags



Montag - Freitag

Samstag

Fahrwege mit Fahrzeit in Minuten

○ Regensburg Hauptbahnhof

- ▶ ● Lauf  
 ● 2 Baumühle  
 ● 4 Fuchsmühle  
 ● 5 Hohenfels Ziegelhütte  
 ● 6 -Sterzenbach  
 ● 8 -Kapelle

05													
06	06												
07													
08													
09													
10													
11													
12													
13													
14	22							20					
15	48 <sup>nFR</sup>												
16													
17	22												
18	22												
19													
20	22												
21													
22													

Am 24.12. und 31.12. Verkehr wie an Samstagen falls diese Tage nicht auf einen Sonntag fallen. Einschränkungen hierzu entnehmen Sie bitte der Tagespresse oder unter [www.rvv.de](http://www.rvv.de) Gültig ab 23.02.2026

**nFR** = nicht freitags



Montag - Freitag

Samstag

05

06

08

07

08

09

10

11

12

13

14

24

15

50<sup>nFR</sup>

16

17

24

18

24

19

20

24

21

22

22

Fahrwege mit Fahrzeit in Minuten

- Regensburg Hauptbahnhof
- ● Baumühle
- 2 Fuchsmühle
- 3 Hohenfels Ziegelhütte
- 4 -Sterzenbach
- 6 -Kapelle

Am 24.12. und 31.12. Verkehr wie an Samstagen falls diese Tage nicht auf einen Sonntag fallen. Einschränkungen hierzu entnehmen Sie bitte der Tagespresse oder unter [www.rvv.de](http://www.rvv.de) Gültig ab 23.02.2026

**nFR** = nicht freitags



Montag - Freitag

Samstag

Fahrwege mit Fahrzeit in Minuten

- Regensburg Hauptbahnhof
- ▶ ● Fuchsmühle
- 1 Hohenfels Ziegelhütte
- 2 -Sterzenbach
- 4 -Kapelle

05													
06	10												
07													
08													
09													
10													
11													
12													
13													
14	26							24					
15	52 <sup>nFR</sup>												
16													
17	26												
18	26												
19													
20	26												
21													
22													

Am 24.12. und 31.12. Verkehr wie an Samstagen falls diese Tage nicht auf einen Sonntag fallen. Einschränkungen hierzu entnehmen Sie bitte der Tagespresse oder unter [www.rvv.de](http://www.rvv.de) Gültig ab 23.02.2026

**nFR** = nicht freitags



## Montag - Freitag

## Samstag

Fahrwege mit Fahrzeit in Minuten

- Regensburg Hauptbahnhof
- ● Hohenfels Ziegelhütte
- 1 -Sterzenbach
- 3 -Kapelle

05													
06	12												
07													
08													
09													
10													
11													
12													
13													
14	28							25					
15	54 <sup>nFR</sup>												
16													
17	28												
18	28												
19													
20	28												
21													
22													

Am 24.12. und 31.12. Verkehr wie an Samstagen falls diese Tage nicht auf einen Sonntag fallen. Einschränkungen hierzu entnehmen Sie bitte der Tagespresse oder unter [www.rvv.de](http://www.rvv.de) Gültig ab 23.02.2026

**nFR** = nicht freitags


**Montag - Freitag**
**Samstag**

Fahrwege mit Fahrzeit in Minuten

○ Regensburg Hauptbahnhof

► ● Hohenfels Am Sterzenbach

● 2 -Kapelle

05													
06	13												
07													
08													
09													
10													
11													
12													
13													
14	29							26					
15	55 <sup>nFR</sup>												
16													
17	29												
18	29												
19													
20	29												
21													
22													

 Am 24.12. und 31.12. Verkehr wie an Samstagen falls diese Tage nicht auf einen Sonntag fallen. Einschränkungen hierzu entnehmen Sie bitte der Tagespresse oder unter [www.rvv.de](http://www.rvv.de) Gültig ab 23.02.2026

**nFR** = nicht freitags



## Montag - Freitag

[illegible]

Am 24.12. und 31.12. Verkehr wie an Samstagen falls diese Tage nicht auf einen Sonntag fallen. Einschränkungen hierzu entnehmen Sie bitte der Tagespresse oder unter [www.rvv.de](http://www.rvv.de) Gültig ab 23.02.2026

**vF** = an Schultagen; am letzten Schultag vor den Weihnachts-, Oster- und Pfingstferien sowie an den ersten beiden Schultagen nach den Sommerferien um 1:45 Std., am letzten Schultag vor den Sommerferien um 2:30 Std. früher

**nvF** = an Schultagen; nicht am letzten Schultag vor den Weihnachts-, Oster-, Pfingst- und Sommerferien sowie an den ersten beiden Schultagen nach den Sommerferien

### Fahrwege mit Fahrzeit in Minuten

○ Lappersdorf Gymnasium

► ● **Wolfsegg Feuerwehrhaus**

- 1 -Raiffeisenbank