



Montag - Freitag

05

06

07

14^s

08

09

10

11

Am 24.12. und 31.12. Verkehr wie an Samstagen falls diese Tage nicht auf einen Sonntag fallen. Einschränkungen hierzu entnehmen Gültig ab 14.12.2025
 Sie bitte der Tagespresse oder unter www.rvv.de

s = nur an Schultagen

Fahrwege mit Fahrzeit in Minuten

- ● Wolfsegg Ortsmitte
- 1 -Feuerwehrhaus
- 5 Reiterberg
- 6 Steinsberg Ortsmitte
- 7 -Sportplatz
- 9 Eitlbrunn Kirche
- 10 -Leber
- 11 Loch Ortsmitte
- 12 -Schlagweg
- 14 -Abzw. Loch
- 16 Holz
- 17 Ziegelhütte
- 18 Stettwies
- 20 Lorenzen [P + R]
- 21 -Regenstrand
- 22 Pielmühle
- 24 Lappersdorf Oppersdorfer Straße
- 25 -Am Hohensand
- 28 -Gymnasium
- 30 -Mittelschule


Montag - Freitag

05

06

07

15^s

08

09

10

11

Am 24.12. und 31.12. Verkehr wie an Samstagen falls diese Tage nicht auf einen Sonntag fallen. Einschränkungen hierzu entnehmen Gültig ab 14.12.2025
 Sie bitte der Tagespresse oder unter www.rvv.de

s = nur an Schultagen

Fahrwege mit Fahrzeit in Minuten

○ Wolfsegg Ortsmitte

- ● Wolfsegg Feuerwehrhaus
- 4 Reiterberg
- 5 Steinsberg Ortsmitte
- 6 -Sportplatz
- 8 Eitlbrunn Kirche
- 9 -Leber
- 10 Loch Ortsmitte
- 11 -Schlagweg
- 13 -Abzw. Loch
- 15 Holz
- 16 Ziegelhütte
- 17 Stettwies
- 19 Lorenzen [P + R]
- 20 -Regenstrand
- 21 Pielmühle
- 23 Lappersdorf Oppersdorfer Straße
- 24 -Am Hohensand
- 27 -Gymnasium
- 29 -Mittelschule

- Hohenfels Kapelle
- 1 -Sterzenbach
- 3 -Ziegelhütte
- 4 Fuchsmühle
- 6 Baumühle
- 8 Lauf
- 9 Carolinenhütte
- 10 Rohrbach
- 12 Kaiserhäusl
- 13 Traidendorf
- 15 Kallmünz Alte Dinauer Straße
- 17 -Friedhofplatz
- 18 -Holzheimer Straße
- 20 Holzheim Hirschbergersiedlung
- 21 -Post
- 22 -Ost
- 24 Trischlberg
- 26 Buchenlohe
- 28 Hohenwarth bei Steinsberg
- 29 Steinsberg Unterschlagweg
- 30 -Ortsmitte
- 32 -Sportplatz
- 33 Eitlbrunn Kirche
- 35 -Leber
- 37 Loch Ortsmitte
- 37 -Schlagweg
- 38 -Abzw. Loch
- 39 Holz
- 40 Ziegelhütte
- 41 Stettwies
- 42 Lorenzen Kallmünzer Straße
- 43 -Lorenzen [P + R]
- 44 -Regenstrand
- 45 Pielmühle
- 46 Lappersdorf Industriestraße
- 47 -Oppersdorfer Straße
- 49 Neukareth
- 50 Regensburg Pfälzer Siedlung
- 51 -Bei der Rinnen
- 52 -Am Holzhof
- 54 -Steinweg
- 56 -Naabstraße
- 57 -Weichs/DEZ
- 59 -Weißenburgstraße
- 61 -Stobäusplatz
- 64 -Hauptbahnhof



Montag - Freitag

Samstag

05	41													
06	21													
07								36						
08														
09														
10														
11														
12														
13														
14	31													
15														
16	00 ^A _{nFR}													
17	31													
18														
19														
20	31													
21														
22														

Am 24.12. und 31.12. Verkehr wie an Samstagen falls diese Tage nicht auf einen Sonntag fallen. Einschränkungen hierzu entnehmen Sie bitte der Tagespresse oder unter www.rvv.de Gültig ab 14.12.2025

A = bis Kallmünz Friedhofplatz

nFR = nicht freitags

- Hohenfels Kapelle
 ► ● Hohenfels Am Sterzenbach
 ● 2 -Ziegelhütte
 ● 3 Fuchsmühle
 ● 5 Baumühle
 ● 7 Lauf
 ● 8 Carolinenhütte
 ● 9 Rohrbach
 ● 11 Kaiserhäusl
 ● 12 Traidendorf
 ● 14 Kallmünz Alte Dinauer Straße
 ● 16 -Friedhofplatz
 ● 17 -Holzheimer Straße
 ● 19 Holzheim Hirschbergersiedlung
 ● 20 -Post
 ● 21 -Ost
 ● 23 Trischlberg
 ● 25 Buchenlohe
 ● 27 Hohenwarth bei Steinsberg
 ● 28 Steinsberg Unterschlagweg
 ● 29 -Ortsmitte
 ● 31 -Sportplatz
 ● 32 Eitlbrunn Kirche
 ● 34 -Leber
 ● 36 Loch Ortsmitte
 ● 36 -Schlagweg
 ● 37 -Abzw. Loch
 ● 38 Holz
 ● 39 Ziegelhütte
 ● 40 Stettwies
 ● 41 Lorenzen Kallmünzer Straße
 ● 42 -Lorenzen [P + R]
 ● 43 -Regenstrand
 ● 44 Pielmühle
 ● 45 Lappersdorf Industriestraße
 ● 46 -Oppersdorfer Straße
 ● 48 Neukareth
 ● 49 Regensburg Pfälzer Siedlung
 ● 50 -Bei der Rinnen
 ● 51 -Am Holzhof
 ● 53 -Steinweg
 ● 55 -Naabstraße
 ● 56 -Weichs/DEZ
 ● 58 -Weißenburgstraße
 ● 60 -Stobäusplatz
 ● 63 -Hauptbahnhof

	Montag - Freitag							Samstag						
05	42													
06	22													
07								37						
08														
09														
10														
11														
12														
13														
14	32													
15														
16	01 ^A _{nFR}													
17	32													
18														
19														
20	32													
21														
22														

Am 24.12. und 31.12. Verkehr wie an Samstagen falls diese Tage nicht auf einen Sonntag fallen. Einschränkungen hierzu entnehmen Sie bitte der Tagespresse oder unter www.rvv.de Gültig ab 14.12.2025

A = bis Kallmünz Friedhofplatz

nFR = nicht freitags

- Hohenfels Kapelle
- ● Hohenfels Ziegelhütte
- 1 Fuchsmühle
- 3 Baumühle
- 5 Lauf
- 6 Carolinenhütte
- 7 Rohrbach
- 9 Kaiserhäusl
- 10 Traidendorf
- 12 Kallmünz Alte Dinauer Straße
- 14 -Friedhofplatz
- 15 -Holzheimer Straße
- 17 Holzheim Hirschbergersiedlung
- 18 -Post
- 19 -Ost
- 21 Trischlberg
- 23 Buchenlohe
- 25 Hohenwarth bei Steinsberg
- 26 Steinsberg Unterschlagweg
- 27 -Ortsmitte
- 29 -Sportplatz
- 30 Eitlbrunn Kirche
- 32 -Leber
- 34 Loch Ortsmitte
- 34 -Schlagweg
- 35 -Abzw. Loch
- 36 Holz
- 37 Ziegelhütte
- 38 Stettwies
- 39 Lorenzen Kallmünzer Straße
- 40 -Lorenzen [P + R]
- 41 -Regenstrand
- 42 Pielmühle
- 43 Lappersdorf Industriestraße
- 44 -Oppersdorfer Straße
- 46 Neukareth
- 47 Regensburg Pfälzer Siedlung
- 48 -Bei der Rinnen
- 49 -Am Holzhof
- 51 -Steinweg
- 53 -Naabstraße
- 54 -Weichs/DEZ
- 56 -Weißenburgstraße
- 58 -Stobäusplatz
- 61 -Hauptbahnhof

	Montag - Freitag							Samstag						
05	43													
06	23													
07								39						
08														
09														
10														
11														
12														
13														
14	33													
15														
16	02 ^A _{nFR}													
17	33													
18														
19														
20	33													
21														
22														

Am 24.12. und 31.12. Verkehr wie an Samstagen falls diese Tage nicht auf einen Sonntag fallen. Einschränkungen hierzu entnehmen Sie bitte der Tagespresse oder unter www.rvv.de Gültig ab 14.12.2025

A = bis Kallmünz Friedhofplatz

nFR = nicht freitags

- Hohenfels Kapelle
- ● Fuchsmühle
- 2 Baumühle
- 4 Lauf
- 5 Carolinenhütte
- 6 Rohrbach
- 8 Kaiserhäusl
- 9 Traidendorf
- 11 Kallmünz Alte Dinauer Straße
- 13 -Friedhofplatz
- 14 -Holzheimer Straße
- 16 Holzheim Hirschbergersiedlung
- 17 -Post
- 18 -Ost
- 20 Trischlberg
- 22 Buchenlohe
- 24 Hohenwarth bei Steinsberg
- 25 Steinsberg Unterschlagweg
- 26 -Ortsmitte
- 28 -Sportplatz
- 29 Eitlbrunn Kirche
- 31 -Leber
- 33 Loch Ortsmitte
- 33 -Schlagweg
- 34 -Abzw. Loch
- 35 Holz
- 36 Ziegelhütte
- 37 Stettwies
- 38 Lorenzen Kallmünzer Straße
- 39 -Lorenzen [P + R]
- 40 -Regenstrand
- 41 Pielmühle
- 42 Lappersdorf Industriestraße
- 43 -Oppersdorfer Straße
- 45 Neukareth
- 46 Regensburg Pfälzer Siedlung
- 47 -Bei der Rinnen
- 48 -Am Holzhof
- 50 -Steinweg
- 52 -Naabstraße
- 53 -Weichs/DEZ
- 55 -Weißenburgstraße
- 57 -Stobäusplatz
- 60 -Hauptbahnhof

**Montag - Freitag****Samstag**

05	45													
06	25													
07								40						
08														
09														
10														
11														
12														
13														
14	35													
15														
16	04 ^A _{nFR}													
17	35													
18														
19														
20	35													
21														
22														

Am 24.12. und 31.12. Verkehr wie an Samstagen falls diese Tage nicht auf einen Sonntag fallen. Einschränkungen hierzu entnehmen Sie bitte der Tagespresse oder unter www.rvv.de Gültig ab 14.12.2025

A = bis Kallmünz Friedhofplatz

nFR = nicht freitags

- Hohenfels Kapelle
- ● Baumühle
- 2 Lauf
- 3 Carolinenhütte
- 4 Rohrbach
- 6 Kaiserhäusl
- 7 Traidendorf
- 9 Kallmünz Alte Dinauer Straße
- 11 -Friedhofplatz
- 12 -Holzheimer Straße
- 14 Holzheim Hirschbergersiedlung
- 15 -Post
- 16 -Ost
- 18 Trischlberg
- 20 Buchenlohe
- 22 Hohenwarth bei Steinsberg
- 23 Steinsberg Unterschlagweg
- 24 -Ortsmitte
- 26 -Sportplatz
- 27 Eitlbrunn Kirche
- 29 -Leber
- 31 Loch Ortsmitte
- 31 -Schlagweg
- 32 -Abzw. Loch
- 33 Holz
- 34 Ziegelhütte
- 35 Stettwies
- 36 Lorenzen Kallmünzer Straße
- 37 -Lorenzen [P + R]
- 38 -Regenstrand
- 39 Pielmühle
- 40 Lappersdorf Industriestraße
- 41 -Oppersdorfer Straße
- 43 Neukareth
- 44 Regensburg Pfälzer Siedlung
- 45 -Bei der Rinnen
- 46 -Am Holzhof
- 48 -Steinweg
- 50 -Naabstraße
- 51 -Weichs/DEZ
- 53 -Weißenburgstraße
- 55 -Stobäusplatz
- 58 -Hauptbahnhof

**Montag - Freitag****Samstag**

05	47												
06	27												
07								42					
08													
09													
10													
11													
12													
13													
14	37												
15													
16	06 ^A _{nFR}												
17	37												
18													
19													
20	37												
21													
22													

Am 24.12. und 31.12. Verkehr wie an Samstagen falls diese Tage nicht auf einen Sonntag fallen. Einschränkungen hierzu entnehmen Sie bitte der Tagespresse oder unter www.rvv.de Gültig ab 14.12.2025

A = bis Kallmünz Friedhofplatz**nFR** = nicht freitags

- Hohenfels Kapelle
- ● Lauf
- 1 Carolinenhütte
 - 2 Rohrbach
 - 4 Kaiserhäusl
 - 5 Traidendorf
 - 7 Kallmünz Alte Dinauer Straße
 - 9 -Friedhofplatz
 - 10 -Holzheimer Straße
 - 12 Holzheim Hirschbergersiedlung
 - 13 -Post
 - 14 -Ost
 - 16 Trischlberg
 - 18 Buchenlohe
 - 20 Hohenwarth bei Steinsberg
 - 21 Steinsberg Unterschlagweg
 - 22 -Ortsmitte
 - 24 -Sportplatz
 - 25 Eitlbrunn Kirche
 - 27 -Leber
 - 29 Loch Ortsmitte
 - 29 -Schlagweg
 - 30 -Abzw. Loch
 - 31 Holz
 - 32 Ziegelhütte
 - 33 Stettwies
 - 34 Lorenzen Kallmünzer Straße
 - 35 -Lorenzen [P + R]
 - 36 -Regenstrand
 - 37 Pielmühle
 - 38 Lappersdorf Industriestraße
 - 39 -Oppersdorfer Straße
 - 41 Neukareth
 - 42 Regensburg Pfälzer Siedlung
 - 43 -Bei der Rinnen
 - 44 -Am Holzhof
 - 46 -Steinweg
 - 48 -Naabstraße
 - 49 -Weichs/DEZ
 - 51 -Weißenburgstraße
 - 53 -Stobäusplatz
 - 56 -Hauptbahnhof

**Montag - Freitag****Samstag**

05	49												
06	29												
07								44					
08													
09													
10													
11													
12													
13													
14	39												
15													
16	08 ^A _{nFR}												
17	39												
18													
19													
20	39												
21													
22													

Am 24.12. und 31.12. Verkehr wie an Samstagen falls diese Tage nicht auf einen Sonntag fallen. Einschränkungen hierzu entnehmen Sie bitte der Tagespresse oder unter www.rvv.de Gültig ab 14.12.2025

A = bis Kallmünz Friedhofplatz**nFR** = nicht freitags

- Hohenfels Kapelle
- ● Carolinenhütte
- 1 Rohrbach
- 3 Kaiserhäusl
- 4 Traidendorf
- 6 Kallmünz Alte Dinauer Straße
- 8 -Friedhofplatz
- 9 -Holzheimer Straße
- 11 Holzheim Hirschbergersiedlung
- 12 -Post
- 13 -Ost
- 15 Trischlberg
- 17 Buchenlohe
- 19 Hohenwarth bei Steinsberg
- 20 Steinsberg Unterschlagweg
- 21 -Ortsmitte
- 23 -Sportplatz
- 24 Eitlbrunn Kirche
- 26 -Leber
- 28 Loch Ortsmitte
- 28 -Schlagweg
- 29 -Abzw. Loch
- 30 Holz
- 31 Ziegelhütte
- 32 Stettwies
- 33 Lorenzen Kallmünzer Straße
- 34 -Lorenzen [P + R]
- 35 -Regenstrand
- 36 Pielmühle
- 37 Lappersdorf Industriestraße
- 38 -Oppersdorfer Straße
- 40 Neukareth
- 41 Regensburg Pfälzer Siedlung
- 42 -Bei der Rinnen
- 43 -Am Holzhof
- 45 -Steinweg
- 47 -Naabstraße
- 48 -Weichs/DEZ
- 50 -Weißenburgstraße
- 52 -Stobäusplatz
- 55 -Hauptbahnhof

**Montag - Freitag****Samstag**

05	51													
06	31													
07								45						
08														
09														
10														
11														
12														
13														
14	41													
15														
16	10 ^A _{nFR}													
17	41													
18														
19														
20	41													
21														
22														

Am 24.12. und 31.12. Verkehr wie an Samstagen falls diese Tage nicht auf einen Sonntag fallen. Einschränkungen hierzu entnehmen Sie bitte der Tagespresse oder unter www.rvv.de Gültig ab 14.12.2025

A = bis Kallmünz Friedhofplatz

nFR = nicht freitags

[illegible]

Am 24.12. und 31.12. Verkehr wie an Samstagen falls diese Tage nicht auf einen Sonntag fallen. Einschränkungen hierzu entnehmen Sie bitte der Tagespresse oder unter www.rvv.de Gültig ab 14.12.2025

A = bis Kallmünz Friedhofplatz

nFR = nicht freitags

- Hohenfels Kapelle
- ▶ ● Rohrbach
- 2 Kaiserhäusl
- 3 Traidendorf
- 5 Kallmünz Alte Dinauer Straße
- 7 -Friedhofplatz
- 8 -Holzheimer Straße
- 10 Holzheim Hirschbergersiedlung
- 11 -Post
- 12 -Ost
- 14 Trischlberg
- 16 Buchenlohe
- 18 Hohenwarth bei Steinsberg
- 19 Steinsberg Unterschlagweg
- 20 -Ortsmitte
- 22 -Sportplatz
- 23 Eitlbrunn Kirche
- 25 -Leber
- 27 Loch Ortsmitte
- 27 -Schlagweg
- 28 -Abzw. Loch
- 29 Holz
- 30 Ziegelhütte
- 31 Stettwies
- 32 Lorenzen Kallmünzer Straße
- 33 -Lorenzen [P + R]
- 34 -Regenstrand
- 35 Pielmühle
- 36 Lappersdorf Industriestraße
- 37 -Oppersdorfer Straße
- 39 Neukareth
- 40 Regensburg Pfälzer Siedlung
- 41 -Bei der Rinnen
- 42 -Am Holzhof
- 44 -Steinweg
- 46 -Naabstraße
- 47 -Weichs/DEZ
- 49 -Weißenburgstraße
- 51 -Stobäusplatz
- 54 -Hauptbahnhof

- Hohenfels Kapelle
- ● Kaiserhäusl
- 1 Traidendorf
- 3 Kallmünz Alte Dinauer Straße
- 5 -Friedhofplatz
- 6 -Holzheimer Straße
- 8 Holzheim Hirschbergersiedlung
- 9 -Post
- 10 -Ost
- 12 Trischlberg
- 14 Buchenlohe
- 16 Hohenwarth bei Steinsberg
- 17 Steinsberg Unterschlagweg
- 18 -Ortsmitte
- 20 -Sportplatz
- 21 Eitlbrunn Kirche
- 23 -Leber
- 25 Loch Ortsmitte
- 25 -Schlagweg
- 26 -Abzw. Loch
- 27 Holz
- 28 Ziegelhütte
- 29 Stettwies
- 30 Lorenzen Kallmünzer Straße
- 31 -Lorenzen [P + R]
- 32 -Regenstrand
- 33 Pielmühle
- 34 Lappersdorf Industriestraße
- 35 -Oppersdorfer Straße
- 37 Neukareth
- 38 Regensburg Pfälzer Siedlung
- 39 -Bei der Rinnen
- 40 -Am Holzhof
- 42 -Steinweg
- 44 -Naabstraße
- 45 -Weichs/DEZ
- 47 -Weißenburgstraße
- 49 -Stobäusplatz
- 52 -Hauptbahnhof

**Montag - Freitag****Samstag**

05	13	53											
06	33												
07								48					
08													
09													
10													
11													
12													
13													
14	43												
15													
16	12 ^A _{nFR}												
17	43												
18													
19													
20	43												
21													
22													

Am 24.12. und 31.12. Verkehr wie an Samstagen falls diese Tage nicht auf einen Sonntag fallen. Einschränkungen hierzu entnehmen Gültig ab 14.12.2025
 Sie bitte der Tagespresse oder unter www.rvv.de

A = bis Kallmünz Friedhofplatz

nFR = nicht freitags

- Hohenfels Kapelle
- ● Traidendorf
- 2 Kallmünz Alte Dinauer Straße
- 4 -Friedhofplatz
- 5 -Holzheimer Straße
- 7 Holzheim Hirschbergersiedlung
- 8 -Post
- 9 -Ost
- 11 Trischlberg
- 13 Buchenlohe
- 15 Hohenwarth bei Steinsberg
- 16 Steinsberg Unterschlagweg
- 17 -Ortsmitte
- 19 -Sportplatz
- 20 Eitlbrunn Kirche
- 22 -Leber
- 24 Loch Ortsmitte
- 24 -Schlagweg
- 25 -Abzw. Loch
- 26 Holz
- 27 Ziegelhütte
- 28 Stettwies
- 29 Lorenzen Kallmünzer Straße
- 30 -Lorenzen [P + R]
- 31 -Regenstrand
- 32 Pielmühle
- 33 Lappersdorf Industriestraße
- 34 -Oppersdorfer Straße
- 36 Neukareth
- 37 Regensburg Pfälzer Siedlung
- 38 -Bei der Rinnen
- 39 -Am Holzhof
- 41 -Steinweg
- 43 -Naabstraße
- 44 -Weichs/DEZ
- 46 -Weißenburgstraße
- 48 -Stobäusplatz
- 51 -Hauptbahnhof

**Montag - Freitag****Samstag**

05	14	54											
06	34												
07							49						
08													
09													
10													
11													
12													
13													
14	44												
15													
16	13 ^A _{nFR}												
17	44												
18													
19													
20	44												
21													
22													

Am 24.12. und 31.12. Verkehr wie an Samstagen falls diese Tage nicht auf einen Sonntag fallen. Einschränkungen hierzu entnehmen Gültig ab 14.12.2025
 Sie bitte der Tagespresse oder unter www.rvv.de

A = bis Kallmünz Friedhofplatz

nFR = nicht freitags

- Hohenfels Kapelle
- ● Kallmünz Alte Dinauer Straße
- 2 -Friedhofplatz
 - 3 -Holzheimer Straße
 - 5 Holzheim Hirschbergersiedlung
 - 6 -Post
 - 7 -Ost
 - 9 Trischlberg
 - 11 Buchenlohe
 - 13 Hohenwarth bei Steinsberg
 - 14 Steinsberg Unterschlagweg
 - 15 -Ortsmitte
 - 17 -Sportplatz
 - 18 Eitlbrunn Kirche
 - 20 -Leber
 - 22 Loch Ortsmitte
 - 22 -Schlagweg
 - 23 -Abzw. Loch
 - 24 Holz
 - 25 Ziegelhütte
 - 26 Stettwies
 - 27 Lorenzen Kallmünzer Straße
 - 28 -Lorenzen [P + R]
 - 29 -Regenstrand
 - 30 Pielmühle
 - 31 Lappersdorf Industriestraße
 - 32 -Oppersdorfer Straße
 - 34 Neukareth
 - 35 Regensburg Pfälzer Siedlung
 - 36 -Bei der Rinnen
 - 37 -Am Holzhof
 - 39 -Steinweg
 - 41 -Naabstraße
 - 42 -Weichs/DEZ
 - 44 -Weißenburgstraße
 - 46 -Stobäusplatz
 - 49 -Hauptbahnhof

	Montag - Freitag							Samstag						
05	16	56												
06	36													
07								51						
08														
09														
10														
11														
12														
13														
14	46													
15														
16	15 ^A _{nFR}													
17	46													
18														
19														
20	46													
21														
22														

Am 24.12. und 31.12. Verkehr wie an Samstagen falls diese Tage nicht auf einen Sonntag fallen. Einschränkungen hierzu entnehmen Sie bitte der Tagespresse oder unter www.rvv.de Gültig ab 14.12.2025

A = bis Kallmünz Friedhofplatz

nFR = nicht freitags


Montag - Freitag

09

10

11

12

13

48[#]

14

15

48^x

16

17

18

19

Am 24.12. und 31.12. Verkehr wie an Samstagen falls diese Tage nicht auf einen Sonntag fallen. Einschränkungen hierzu entnehmen Sie bitte der Tagespresse oder unter www.rvv.de Gültig ab 14.12.2025

x = Haltestelle wird nur montags bis donnerstags an Schultagen bedient!

= nur an Schultagen

Fahrwege mit Fahrzeit in Minuten

- ● Kallmünz Schule
- 1 -Friedhofplatz
- 2 -Holzheimer Straße
- 3 Holzheim Hirschbergersiedlung
- 5 -Post
- 6 -Ost
- 9 Trischlberg
- 11 Buchenlohe
- 12 Hohenwarth bei Steinsberg
- 13 Steinsberg Unterschlagweg
- 14 -Ortsmitte
- 15 -Sportplatz
- 17 Eitlbrunn Kirche
- 18 -Leber
- 19 Loch Ortsmitte
- 20 -Schlagweg
- 22 -Abzw. Loch
- 24 Holz
- 25 Ziegelhütte
- 26 Stettwies
- 27 Lorenzen Kallmünzer Straße
- 28 -Lorenzen [P + R]
- 29 -Regenstrand
- 30 Pielmühle
- 31 Lappersdorf Industriestraße
- 32 -Oppersdorfer Straße
- 36 Neukareth
- 37 Regensburg Pfälzer Siedlung
- 38 -Bei der Rinnen
- 39 -Am Holzhof
- 41 -Steinweg
- 43 -Naabstraße
- 45 -Weichs/DEZ
- 47 -Weißenburgstraße
- 48 -Stobäusplatz
- 52 -Hauptbahnhof

	Montag - Freitag				Samstag				Sonn-/Feiertag			
05	19	59			15							
06	39	51 ^B S15			53							
07	39				53							
08	39				53				27			
09	39								27 ^A 12			
10	39								27			
11	39				15				27 ^A 12			
12	39								27			
13	49				15				27 ^A 12			
14	49								27			
15	49				15				27 ^A 12			
16	49								27			
17	49				15				27 ^A 12			
18	49								27			
19	49				15							
20	49											
21					15							
22	19											
23												
00	19											

B	A	
		Hohenfels Kapelle
		Kallmünz Friedhofplatz
1		1 -Holzheimer Straße
2		3 Holzheim Hirschbergersiedlung
4		4 -Post
5		5 -Ost
11		Schwaighausen
		7 Trischlberg
		9 Buchenlohe
		11 Hohenwarth bei Steinsberg
		12 Steinsberg Unterschlagweg
		13 -Ortsmitte
		15 -Sportplatz
		16 Eitlbrunn Kirche
		18 -Leber
		20 Loch Ortsmitte
		20 -Schlagweg
		21 -Abzw. Loch
		22 Holz
		23 Ziegelhütte
		24 Stettwies
15		Hainsacker Am Kuffholz
		25 Lorenzen Kallmünzer Straße
		26 -Lorenzen [P + R]
		27 -Regenstrand
		28 Pielmühle
		29 Lappersdorf Industriestraße
		30 -Oppersdorfer Straße
20		Kareth In der Pfeifing
21		-Pfälzer Weg
22		-Hauptstraße
23		32 -Neukareth
24		33 Regensburg Pfälzer Siedlung
25		34 -Bei der Rinnen
26		35 -Am Holzhof
28	48	37 -Steinweg
30	49	39 -Naabstraße
32	51	40 -Weichs/DEZ
34		42 -Weißenburgstraße
35		44 -Stobäusplatz
39	58	47 -Hauptbahnhof

Am 24.12. und 31.12. Verkehr wie an Samstagen falls diese Tage nicht auf einen Sonntag fallen. Einschränkungen hierzu entnehmen Sie bitte der Tagespresse oder unter www.rvv.de Gültig ab 14.12.2025

A - B = Fahrwege **12** = RVV-Linie 12 **S15** = Schnellbus

	Montag - Freitag				Samstag				Sonn-/Feiertag			
05	20				16							
06	00	40	52 ^A S15		54							
07	40				54							
08	40				54				28			
09	40											
10	40								28			
11	40				16							
12	40								28			
13	50				16							
14	50								28			
15	50				16							
16	50								28			
17	50				16							
18	50								28			
19	50				16							
20	50											
21					16							
22	20											
23												
00	20											

A	
○	Hohenfels Kapelle
●	Kallmünz Holzheimer Straße
1	2 Holzheim Hirschbergersiedlung
3	3 -Post
4	4 -Ost
10	Schwaighausen
●	6 Trischlberg
●	8 Buchenlohe
●	10 Hohenwarth bei Steinsberg
●	11 Steinsberg Unterschlagweg
●	12 -Ortsmitte
●	14 -Sportplatz
●	15 Eitlbrunn Kirche
●	17 -Leber
●	19 Loch Ortsmitte
●	19 -Schlagweg
●	20 -Abzw. Loch
●	21 Holz
●	22 Ziegelhütte
●	23 Stettwies
14	Hainsacker Am Kuffholz
●	24 Lorenzen Kallmünzer Straße
●	25 -Lorenzen [P + R]
●	26 -Regenstrand
●	27 Pielmühle
●	28 Lappersdorf Industriestraße
●	29 -Oppersdorfer Straße
19	Kareth In der Pfeifing
20	-Pfälzer Weg
21	-Hauptstraße
22	31 -Neukareth
23	32 Regensburg Pfälzer Siedlung
24	33 -Bei der Rinnen
25	34 -Am Holzhof
27	36 -Steinweg
29	38 -Naabstraße
31	39 -Weichs/DEZ
33	41 -Weißenburgstraße
34	43 -Stobäusplatz
38	46 -Hauptbahnhof

Am 24.12. und 31.12. Verkehr wie an Samstagen falls diese Tage nicht auf einen Sonntag fallen. Einschränkungen hierzu entnehmen Sie bitte der Tagespresse oder unter www.rvv.de

Gültig ab 14.12.2025

A = fährt A

S15 = Schnellbus

	Montag - Freitag				Samstag				Sonn-/Feiertag			
05	21				18							
06	01	41	53 ^A S15		56							
07	41				56							
08	41				56				30			
09	41											
10	41								30			
11	41				18							
12	41								30			
13	51				18							
14	51								30			
15	51				18							
16	51								30			
17	51				18							
18	51								30			
19	51				18							
20	51											
21					18							
22	21											
23												
00	21											

A	○	Hohenfels Kapelle
○	●	Holzheim Hirschbergersiedlung
2	●	1 -Post
3	●	2 -Ost
9	●	Schwaighausen
	●	4 Trischlberg
	●	6 Buchenlohe
	●	8 Hohenwarth bei Steinsberg
	●	9 Steinsberg Unterschlagweg
	●	10 -Ortsmitte
	●	12 -Sportplatz
	●	13 Eitlbrunn Kirche
	●	15 -Leber
	●	17 Loch Ortsmitte
	●	17 -Schlagweg
	●	18 -Abzw. Loch
	●	19 Holz
	●	20 Ziegelhütte
	●	21 Stettwies
13	●	Hainsacker Am Kuffholz
	●	22 Lorenzen Kallmünzer Straße
	●	23 -Lorenzen [P+R]
	●	24 -Regenstrand
	●	25 Pielmühle
	●	26 Lappersdorf Industriestraße
	●	27 -Oppersdorfer Straße
18	●	Kareth In der Pfeifing
19	●	-Pfälzer Weg
20	●	-Hauptstraße
21	●	29 -Neukareth
22	●	30 Regensburg Pfälzer Siedlung
23	●	31 -Bei der Rinnen
24	●	32 -Am Holzhof
26	●	34 -Steinweg
28	●	36 -Naabstraße
30	●	37 -Weichs/DEZ
32	●	39 -Weißenburgstraße
33	●	41 -Stobäusplatz
37	●	44 -Hauptbahnhof

Am 24.12. und 31.12. Verkehr wie an Samstagen falls diese Tage nicht auf einen Sonntag fallen. Einschränkungen hierzu entnehmen Sie bitte der Tagespresse oder unter www.rvv.de

Gültig ab 14.12.2025

A = fährt A

S15 = Schnellbus

	Montag - Freitag				Samstag				Sonn-/Feiertag			
05	23				19							
06	03	43	55 ^A _{S15}		57							
07	43				57							
08	43				57				31			
09	43											
10	43								31			
11	43				19							
12	43								31			
13	53				19							
14	53								31			
15	53				19							
16	53								31			
17	53				19							
18	53								31			
19	53				19							
20	53											
21					19							
22	23											
23												
00	23											

A		Hohenfels Kapelle
1	1	Holzheim Post
7	1	-Ost
	7	Schwaighausen
	3	Trischlberg
	5	Buchenlohe
	7	Hohenwarth bei Steinsberg
	8	Steinsberg Unterschlagweg
	9	-Ortsmitte
	11	-Sportplatz
	12	Eitlbrunn Kirche
	14	-Leber
	16	Loch Ortsmitte
	16	-Schlagweg
	17	-Abzw. Loch
	18	Holz
	19	Ziegelhütte
	20	Stettwies
11		Hainsacker Am Kuffholz
	21	Lorenzen Kallmünzer Straße
	22	-Lorenzen [P + R]
	23	-Regenstrand
	24	Pielmühle
	25	Lappersdorf Industriestraße
	26	-Oppersdorfer Straße
16		Kareth In der Pfeifing
17		-Pfälzer Weg
18		-Hauptstraße
19	28	-Neukareth
20	29	Regensburg Pfälzer Siedlung
21	30	-Bei der Rinnen
22	31	-Am Holzhof
24	33	-Steinweg
26	35	-Naabstraße
28	36	-Weichs/DEZ
30	38	-Weißenburgstraße
31	40	-Stobäusplatz
35	43	-Hauptbahnhof

Am 24.12. und 31.12. Verkehr wie an Samstagen falls diese Tage nicht auf einen Sonntag fallen. Einschränkungen hierzu entnehmen Sie bitte der Tagespresse oder unter www.rvv.de

Gültig ab 14.12.2025

A = fährt A

S15 = Schnellbus

	Montag - Freitag				Samstag				Sonn-/Feiertag			
05	24				20							
06	04	44	56 ^A _{S15}		58							
07	44				58							
08	44				58				32			
09	44											
10	44								32			
11	44				20							
12	44								32			
13	54				20							
14	54								32			
15	54				20							
16	54								32			
17	54				20							
18	54								32			
19	54				20							
20	54											
21					20							
22	24											
23												
00	24											

A	Hohenfels Kapelle
6	Holzheim Ost
	Schwaighausen
	2 Trischlberg
	4 Buchenlohe
	6 Hohenwarth bei Steinsberg
	7 Steinsberg Unterschlagweg
	8 -Ortsmitte
	10 -Sportplatz
	11 Eitlbrunn Kirche
	13 -Leber
	15 Loch Ortsmitte
	15 -Schlagweg
	16 -Abzw. Loch
	17 Holz
	18 Ziegelhütte
	19 Stettwies
10	Hainsacker Am Kuffholz
	20 Lorenzen Kallmünzer Straße
	21 -Lorenzen [P + R]
	22 -Regenstrand
	23 Pielmühle
	24 Lappersdorf Industriestraße
	25 -Oppersdorfer Straße
15	Kareth In der Pfeifing
16	-Pfälzer Weg
17	-Hauptstraße
18	27 -Neukareth
19	28 Regensburg Pfälzer Siedlung
20	29 -Bei der Rinnen
21	30 -Am Holzhof
23	32 -Steinweg
25	34 -Naabstraße
27	35 -Weichs/DEZ
29	37 -Weißenburgstraße
30	39 -Stobäusplatz
34	42 -Hauptbahnhof

Am 24.12. und 31.12. Verkehr wie an Samstagen falls diese Tage nicht auf einen Sonntag fallen. Einschränkungen hierzu entnehmen Sie bitte der Tagespresse oder unter www.rvv.de

Gültig ab 14.12.2025

A = fährt A

S15 = Schnellbus


Montag - Freitag

05

06

07

02 **S15**

08

09

10

11


Fahrwege mit Fahrzeit in Minuten

○ Kallmünz Friedhofplatz

- ● Schwaighausen
- 4 Hainsacker Am Kuffholz
- 9 Kareth In der Pfeifing
- 10 -Pfälzer Weg
- 11 -Hauptstraße
- 12 -Neukareth
- 13 Regensburg Pfälzer Siedlung
- 14 -Bei der Rinnen
- 15 -Am Holzhof
- 17 -Steinweg
- 19 -Naabstraße
- 21 -Weichs/DEZ
- 23 -Weißenburgstraße
- 24 -Stobäusplatz
- 28 -Hauptbahnhof


Am 24.12. und 31.12. Verkehr wie an Samstagen falls diese Tage nicht auf einen Sonntag fallen. Einschränkungen hierzu entnehmen Sie Gültig ab 14.12.2025 bitte der Tagespresse oder unter www.rvv.de

S15 = Schnellbus

	Montag - Freitag								Samstag								Sonn-/Feiertag							
05	27								22															
06	07	47																						
07	47								00															
08	47								00								34							
09	47								00															
10	47																34							
11	47								22															
12	47																34							
13	57								22															
14	57																34							
15	57								22															
16	57																34							
17	57								22															
18	57																34							
19	57								22															
20	57																							
21									22															
22	27																							
23																								
00	27																							
01																								

- ● Trischlberg
- 2 Buchenlohe
- 4 Hohenwarth bei Steinsberg
- 5 Steinsberg Unterschlagweg
- 6 -Ortsmitte
- 8 -Sportplatz
- 9 Eitlbrunn Kirche
- 11 -Leber
- 13 Loch Ortsmitte
- 13 -Schlagweg
- 14 -Abzw. Loch
- 15 Holz
- 16 Ziegelhütte
- 17 Stettwies
- 18 Lorenzen Kallmünzer Straße
- 19 -Lorenzen [P + R]
- 20 -Regenstrand
- 21 Pielmühle
- 22 Lappersdorf Industriestraße
- 23 -Oppersdorfer Straße
- 25 Neukareth
- 26 Regensburg Pfälzer Siedlung
- 27 -Bei der Rinnen
- 28 -Am Holzhof
- 30 -Steinweg
- 32 -Naabstraße
- 33 -Weichs/DEZ
- 35 -Weißenburgstraße
- 37 -Stobäusplatz
- 40 -Hauptbahnhof

Am 24.12. und 31.12. Verkehr wie an Samstagen falls diese Tage nicht auf einen Sonntag fallen. Einschränkungen hierzu entnehmen Sie Gültig ab 14.12.2025 bitte der Tagespresse oder unter www.rvv.de

	Montag - Freitag								Samstag								Sonn-/Feiertag							
05	29								24															
06	09	49																						
07	49								02															
08	49								02								36							
09	49								02															
10	49																36							
11	49								24															
12	49																36							
13	59								24															
14	59																36							
15	59								24															
16	59																36							
17	59								24															
18	59																36							
19	59								24															
20	59																							
21									24															
22	29																							
23																								
00	29																							
01																								

Am 24.12. und 31.12. Verkehr wie an Samstagen falls diese Tage nicht auf einen Sonntag fallen. Einschränkungen hierzu entnehmen Sie Gültig ab 14.12.2025 bitte der Tagespresse oder unter www.rvv.de

- Buchenlohe
- 2 Hohenwarth bei Steinsberg
- 3 Steinsberg Unterschlagweg
- 4 -Ortsmitte
- 6 -Sportplatz
- 7 Eitlbrunn Kirche
- 9 -Leber
- 11 Loch Ortsmitte
- 11 -Schlagweg
- 12 -Abzw. Loch
- 13 Holz
- 14 Ziegelhütte
- 15 Stettwies
- 16 Lorenzen Kallmünzer Straße
- 17 -Lorenzen [P + R]
- 18 -Regenstrand
- 19 Pielmühle
- 20 Lappersdorf Industriestraße
- 21 -Oppersdorfer Straße
- 23 Neukareth
- 24 Regensburg Pfälzer Siedlung
- 25 -Bei der Rinnen
- 26 -Am Holzhof
- 28 -Steinweg
- 30 -Naabstraße
- 31 -Weichs/DEZ
- 33 -Weißenburgstraße
- 35 -Stobäusplatz
- 38 -Hauptbahnhof

- ● Hohenwarth bei Steinsberg
- 1 Steinsberg Unterschlagweg
 - 2 -Ortsmitte
 - 4 -Sportplatz
 - 5 Eitlbrunn Kirche
 - 7 -Leber
 - 9 Loch Ortsmitte
 - 9 -Schlagweg
 - 10 -Abzw. Loch
 - 11 Holz
 - 12 Ziegelhütte
 - 13 Stettwies
 - 14 Lorenzen Kallmünzer Straße
 - 15 -Lorenzen [P + R]
 - 16 -Regenstrand
 - 17 Pielmühle
 - 18 Lappersdorf Industriestraße
 - 19 -Oppersdorfer Straße
 - 21 Neukareth
 - 22 Regensburg Pfälzer Siedlung
 - 23 -Bei der Rinnen
 - 24 -Am Holzhof
 - 26 -Steinweg
 - 28 -Naabstraße
 - 29 -Weichs/DEZ
 - 31 -Weißenburgstraße
 - 33 -Stobäusplatz
 - 36 -Hauptbahnhof

	Montag - Freitag								Samstag								Sonn-/Feiertag							
05	30								26															
06	10	50																						
07	50								04															
08	50								04								38							
09	50								04															
10	50																38							
11	50								26															
12	50																38							
13									26															
14	00																38							
15	00								26															
16	00																38							
17	00								26															
18	00																38							
19	00								26															
20	00																							
21	00								26															
22	30																							
23																								
00	30																							
01																								

Am 24.12. und 31.12. Verkehr wie an Samstagen falls diese Tage nicht auf einen Sonntag fallen. Einschränkungen hierzu entnehmen Sie bitte der Tagespresse oder unter www.rvv.de Gültig ab 14.12.2025


Montag - Freitag

05

06

07

19^s

08

09

10

11


Am 24.12. und 31.12. Verkehr wie an Samstagen falls diese Tage nicht auf einen Sonntag fallen. Einschränkungen hierzu entnehmen Gültig ab 14.12.2025
 Sie bitte der Tagespresse oder unter www.rvv.de

s = nur an Schultagen

Fahrwege mit Fahrzeit in Minuten

○ Wolfsegg Ortsmitte

- ▶ ● Reiterberg
- 1 Steinsberg Ortsmitte
- 2 -Sportplatz
- 4 Eitlbrunn Kirche
- 5 -Leber
- 6 Loch Ortsmitte
- 7 -Schlagweg
- 9 -Abzw. Loch
- 11 Holz
- 12 Ziegelhütte
- 13 Stettwies
- 15 Lorenzen [P + R]
- 16 -Regenstrand
- 17 Pielmühle
- 19 Lappersdorf Oppersdorfer Straße
- 20 -Am Hohensand
- 23 -Gymnasium
- 25 -Mittelschule

	Montag - Freitag								Samstag								Sonn-/Feiertag							
05	31								27															
06	11	51																						
07	51								05															
08	51								05								39							
09	51								05															
10	51																39							
11	51								27															
12	51																39							
13									27															
14	01																39							
15	01								27															
16	01																39							
17	01								27															
18	01																39							
19	01								27															
20	01																							
21	01								27															
22	31																							
23																								
00	31																							
01																								

Am 24.12. und 31.12. Verkehr wie an Samstagen falls diese Tage nicht auf einen Sonntag fallen. Einschränkungen hierzu entnehmen Sie bitte der Tagespresse oder unter www.rvv.de Gültig ab 14.12.2025

	Montag - Freitag				Samstag			Sonn-/Feiertag		
05	32				28					
06	12	47 ^{A S15} _s	52							
07	20 ^B _s	52			06					
08	52				06			40		
09	52				06					
10	52							40		
11	52				28					
12	52							40		
13					28					
14	02	27 ^s						40		
15	02				28					
16	02							40		
17	02				28					
18	02							40		
19	02				28					
20	02									
21	02				28					
22	32									
23										
00	32									

Am 24.12. und 31.12. Verkehr wie an Samstagen falls diese Tage nicht auf einen Sonntag fallen. Einschränkungen hierzu entnehmen Sie bitte der Tagespresse oder unter www.rvv.de Gültig ab 14.12.2025

A - B = Fahrwege **S15** = Schnellbus **s** = nur an Schultagen

Info: RVV-Kundenzentrum, Hemauerstr. 1, 93047 Regensburg, 0941-20 49 55 55, www.rvv.de, Änderungen vorbehalten.

Fahrwege mit Fahrzeit in Minuten

B	A	
1	1	Wolfsegg Ortsmitte
3	3	Steinsberg Ortsmitte
4	4	2 -Sportplatz
5	5	3 Eitlbrunn Kirche
6	6	5 -Leber
8	8	7 Loch Ortsmitte
10	10	7 -Schlagweg
11	11	8 -Abzw. Loch
12	12	9 Holz
		10 Ziegelhütte
		11 Stettwies
		12 Lorenzen Kallmünzer Straße
14	13	13 -Lorenzen [P + R]
15	14	14 -Regenstrand
16	15	15 Pielmühle
		16 Lappersdorf Industriestraße
		17 -Oppersdorfer Straße (Steig 1)
18		-Oppersdorfer Straße (Steig 4)
19		-Am Hohensand
22		-Gymnasium
24		-Mittelschule
	17	19 Neukareth
	18	20 Regensburg Pfälzer Siedlung
	19	21 -Bei der Rinnen
	20	22 -Am Holzhof
	22	24 -Steinweg
	24	26 -Naabstraße
	26	27 -Weichs/DEZ
	28	29 -Weißenburgstraße
	29	31 -Stobäusplatz
	33	34 -Hauptbahnhof

	Montag - Freitag				Samstag			Sonn-/Feiertag		
05	33				30					
06	13	48 ^{A S15} _S	53							
07	21 ^B _S	53			08					
08	53				08			42		
09	53				08					
10	53							42		
11	53				30					
12	53							42		
13					30					
14	03	28 ^S						42		
15	03				30					
16	03							42		
17	03				30					
18	03							42		
19	03				30					
20	03									
21	03				30					
22	33									
23										
00	33									

Am 24.12. und 31.12. Verkehr wie an Samstagen falls diese Tage nicht auf einen Sonntag fallen. Einschränkungen hierzu entnehmen Sie bitte der Tagespresse oder unter www.rvv.de Gültig ab 14.12.2025

A - B = Fahrwege **S15** = Schnellbus **S** = nur an Schultagen

Info: RVV-Kundenzentrum, Hemauerstr. 1, 93047 Regensburg, 0941-20 49 55 55, www.rvv.de, Änderungen vorbehalten.

Fahrwege mit Fahrzeit in Minuten

B	A	
0	0	Wolfsegg Ortsmitte
1	1	Steinsberg Sportplatz
2	2	1 Eitlbrunn Kirche
3	3	3 -Leber
4	4	5 Loch Ortsmitte
5	5	5 -Schlagweg
7	7	6 -Abzw. Loch
9	9	7 Holz
10	10	8 Ziegelhütte
11	11	9 Stettwies
		10 Lorenzen Kallmünzer Straße
13	12	11 -Lorenzen [P + R]
14	13	12 -Regenstrand
15	14	13 Pielmühle
		14 Lappersdorf Industriestraße
		15 -Oppersdorfer Straße (Steig 1)
17		-Oppersdorfer Straße (Steig 4)
18		-Am Hohensand
21		-Gymnasium
23		-Mittelschule
	16	17 Neukareth
	17	18 Regensburg Pfälzer Siedlung
	18	19 -Bei der Rinnen
	19	20 -Am Holzhof
	21	22 -Steinweg
	23	24 -Naabstraße
	25	25 -Weichs/DEZ
	27	27 -Weißenburgstraße
	28	29 -Stobäusplatz
	32	32 -Hauptbahnhof

	Montag - Freitag				Samstag			Sonn-/Feiertag		
05	35				31					
06	15	50 ^{A S15} _s	55							
07	23 ^B _s	55			09					
08	55				09			43		
09	55				09					
10	55							43		
11	55				31					
12	55							43		
13					31					
14	05	30 ^s						43		
15	05				31					
16	05							43		
17	05				31					
18	05							43		
19	05				31					
20	05									
21	05				31					
22	35									
23										
00	35									

B	A	Wolfsegg Ortsmitte
•	•	• Eitlbrunn Kirche
• 1	• 1	• 2 -Leber
• 2	• 2	• 4 Loch Ortsmitte
• 3	• 3	• 4 -Schlagweg
• 5	• 5	• 5 -Abzw. Loch
• 7	• 7	• 6 Holz
• 8	• 8	• 7 Ziegelhütte
• 9	• 9	• 8 Stettwies
		• 9 Lorenzen Kallmünzer Straße
• 11	• 10	• 10 -Lorenzen [P + R]
• 12	• 11	• 11 -Regenstrand
• 13	• 12	• 12 Pielmühle
		• 13 Lappersdorf Industriestraße
		• 14 -Oppersdorfer Straße (Steig 1)
• 15		• -Oppersdorfer Straße (Steig 4)
• 16		• -Am Hohensand
• 19		• -Gymnasium
• 21		• -Mittelschule
	• 14	• 16 Neukareth
	• 15	• 17 Regensburg Pfälzer Siedlung
	• 16	• 18 -Bei der Rinnen
	• 17	• 19 -Am Holzhof
	• 19	• 21 -Steinweg
	• 21	• 23 -Naabstraße
	• 23	• 24 -Weichs/DEZ
	• 25	• 26 -Weißenburgstraße
	• 26	• 28 -Stobäusplatz
	• 30	• 31 -Hauptbahnhof

Am 24.12. und 31.12. Verkehr wie an Samstagen falls diese Tage nicht auf einen Sonntag fallen. Einschränkungen hierzu entnehmen Sie bitte der Tagespresse oder unter www.rvv.de Gültig ab 14.12.2025

A - B = Fahrwege **S15** = Schnellbus **s** = nur an Schultagen

	Montag - Freitag				Samstag			Sonn-/Feiertag		
05	36				33					
06	16	51 ^{A S15} _s	56							
07	24 ^B _s	56			11					
08	56				11			45		
09	56				11					
10	56							45		
11	56				33					
12	56							45		
13					33					
14	06	31 ^s						45		
15	06				33					
16	06							45		
17	06				33					
18	06							45		
19	06				33					
20	06									
21	06				33					
22	36									
23										
00	36									

Fahrwege mit Fahrzeit in Minuten

B	A	Wolfsegg Ortsmitte
•	•	• Eitlbrunn Leber
• 1	• 1	• 2 Loch Ortsmitte
• 2	• 2	• 2 -Schlagweg
• 4	• 4	• 3 -Abzw. Loch
• 6	• 6	• 4 Holz
• 7	• 7	• 5 Ziegelhütte
• 8	• 8	• 6 Stettwies
		• 7 Lorenzen Kallmünzer Straße
• 10	• 9	• 8 -Lorenzen [P + R]
• 11	• 10	• 9 -Regenstrand
• 12	• 11	• 10 Pielmühle
		• 11 Lappersdorf Industriestraße
		• 12 -Oppersdorfer Straße (Steig 1)
• 14		-Oppersdorfer Straße (Steig 4)
• 15		-Am Hohensand
• 18		-Gymnasium
• 20		-Mittelschule
	• 13	• 14 Neukareth
	• 14	• 15 Regensburg Pfälzer Siedlung
	• 15	• 16 -Bei der Rinnen
	• 16	• 17 -Am Holzhof
	• 18	• 19 -Steinweg
	• 20	• 21 -Naabstraße
	• 22	• 22 -Weichs/DEZ
	• 24	• 24 -Weißenburgstraße
	• 25	• 26 -Stobäusplatz
	• 29	• 29 -Hauptbahnhof

Am 24.12. und 31.12. Verkehr wie an Samstagen falls diese Tage nicht auf einen Sonntag fallen. Einschränkungen hierzu entnehmen Sie bitte der Tagespresse oder unter www.rvv.de Gültig ab 14.12.2025

A - B = Fahrwege **S15** = Schnellbus **s** = nur an Schultagen

Info: RVV-Kundenzentrum, Hemauerstr. 1, 93047 Regensburg, 0941-20 49 55 55, www.rvv.de, Änderungen vorbehalten.


Nr. 130 Steig 1

	Montag - Freitag				Samstag			Sonn-/Feiertag		
05	37				35					
06	17	52 ^{A S15} _s	57							
07	25 ^B _s	57			13					
08	57				13			47		
09	57				13					
10	57							47		
11	57				35					
12	57							47		
13					35					
14	07	32 ^s						47		
15	07				35					
16	07							47		
17	07				35					
18	07							47		
19	07				35					
20	07									
21	07				35					
22	37									
23										
00	37									

B	A	Wolfsegg Ortschaft
•	•	Loch Ortschaft
• 1	• 1	0 - Schlagweg
• 3	• 3	1 - Abzw. Loch
• 5	• 5	2 Holz
• 6	• 6	3 Ziegelhütte
• 7	• 7	4 Stettwies
		5 Lorenzen Kallmünzer Straße
• 9	• 8	6 - Lorenzen [P + R]
• 10	• 9	7 - Regenstrand
• 11	• 10	8 Pielmühle
		9 Lappersdorf Industriestraße
		10 - Oppersdorfer Straße (Steig 1)
• 13		- Oppersdorfer Straße (Steig 4)
• 14		- Am Hohensand
• 17		- Gymnasium
• 19		- Mittelschule
	• 12	12 Neukareth
	• 13	13 Regensburg Pfälzer Siedlung
	• 14	14 - Bei der Rinnen
	• 15	15 - Am Holzhof
	• 17	17 - Steinweg
	• 19	19 - Naabstraße
	• 21	20 - Weichs/DEZ
	• 23	22 - Weißenburgstraße
	• 24	24 - Stobäusplatz
	• 28	27 - Hauptbahnhof

Am 24.12. und 31.12. Verkehr wie an Samstagen falls diese Tage nicht auf einen Sonntag fallen. Einschränkungen hierzu entnehmen Sie bitte der Tagespresse oder unter www.rvv.de Gültig ab 14.12.2025

A - B = Fahrwege **S15** = Schnellbus **s** = nur an Schultagen

	Montag - Freitag				Samstag			Sonn-/Feiertag		
05	38				35					
06	18	53 ^{A S15} _s	58							
07	26 ^B _s	58			13					
08	58				13			48		
09	58				13					
10	58							48		
11	58				35					
12	58							48		
13					35					
14	08	33 ^s						48		
15	08				35					
16	08							48		
17	08				35					
18	08							48		
19	08				35					
20	08									
21	08				35					
22	38									
23										
00	38									

B	A	
•	•	Wolfsegg Ortsmitte
•	•	Loch Schlagweg
• 2	• 2	1 -Abzw. Loch
• 4	• 4	2 Holz
• 5	• 5	3 Ziegelhütte
• 6	• 6	4 Stettwies
		5 Lorenzen Kallmünzer Straße
• 8	• 7	6 -Lorenzen [P + R]
• 9	• 8	7 -Regenstrand
• 10	• 9	8 Pielmühle
		9 Lappersdorf Industriestraße
		10 -Oppersdorfer Straße (Steig 1)
• 12		-Oppersdorfer Straße (Steig 4)
• 13		-Am Hohensand
• 16		-Gymnasium
• 18		-Mittelschule
	• 11	12 Neukareth
	• 12	13 Regensburg Pfälzer Siedlung
	• 13	14 -Bei der Rinnen
	• 14	15 -Am Holzhof
	• 16	17 -Steinweg
	• 18	19 -Naabstraße
	• 20	20 -Weichs/DEZ
	• 22	22 -Weißenburgstraße
	• 23	24 -Stobäusplatz
	• 27	27 -Hauptbahnhof

Am 24.12. und 31.12. Verkehr wie an Samstagen falls diese Tage nicht auf einen Sonntag fallen. Einschränkungen hierzu entnehmen Sie bitte der Tagespresse oder unter www.rvv.de Gültig ab 14.12.2025

A - B = Fahrwege **S15** = Schnellbus **s** = nur an Schultagen

	Montag - Freitag				Samstag			Sonn-/Feiertag		
05	40				36					
06	20	55	A S15							
07	00	28	S B S		14					
08	00				14			49		
09	00				14					
10	00							49		
11	00				36					
12	00							49		
13	00				36					
14	10	35	S					49		
15	10				36					
16	10							49		
17	10				36					
18	10							49		
19	10				36					
20	10									
21	10				36					
22	40									
23										
00	40									

B	A	
•	•	Wolfsegg Ortsmitte
•	•	Abzw. Loch
• 2	• 2	1 Holz
• 3	• 3	2 Ziegelhütte
• 4	• 4	3 Stettwies
		4 Lorenzen Kallmünzer Straße
• 6	• 5	5 -Lorenzen [P + R]
• 7	• 6	6 -Regenstrand
• 8	• 7	7 Pielmühle
		8 Lappersdorf Industriestraße
		9 -Oppersdorfer Straße (Steig 1)
• 10		-Oppersdorfer Straße (Steig 4)
• 11		-Am Hohensand
• 14		-Gymnasium
• 16		-Mittelschule
	• 9	11 Neukareth
	• 10	12 Regensburg Pfälzer Siedlung
	• 11	13 -Bei der Rinnen
	• 12	14 -Am Holzhof
	• 14	16 -Steinweg
	• 16	18 -Naabstraße
	• 18	19 -Weichs/DEZ
	• 20	21 -Weißenburgstraße
	• 21	23 -Stobäusplatz
	• 25	26 -Hauptbahnhof

Am 24.12. und 31.12. Verkehr wie an Samstagen falls diese Tage nicht auf einen Sonntag fallen. Einschränkungen hierzu entnehmen Sie bitte der Tagespresse oder unter www.rvv.de Gültig ab 14.12.2025

A - B = Fahrwege **S15** = Schnellbus **S** = nur an Schultagen

Info: RVV-Kundenzentrum, Hemauerstr. 1, 93047 Regensburg, 0941-20 49 55 55, www.rvv.de, Änderungen vorbehalten.

	Montag - Freitag				Samstag			Sonn-/Feiertag		
05	42				37					
06	22	57	A S15							
07	02	30	S B S		15					
08	02				15			50		
09	02				15					
10	02							50		
11	02				37					
12	02							50		
13	02				37					
14	12	37	S					50		
15	12				37					
16	12							50		
17	12				37					
18	12							50		
19	12				37					
20	12									
21	12				37					
22	42									
23										
00	42									

B	A	
○	○	Wolfsegg Ortsmitte
●	●	Holz
●	1	1 Ziegelhütte
●	2	2 Stettwies
		3 Lorenzen Kallmünzer Straße
●	4	4 -Lorenzen [P + R]
●	5	5 -Regenstrand
●	6	6 Pielmühle
		7 Lappersdorf Industriestraße
		8 -Oppersdorfer Straße (Steig 1)
●	8	-Oppersdorfer Straße (Steig 4)
●	9	-Am Hohensand
●	12	-Gymnasium
●	14	-Mittelschule
	7	10 Neukareth
●	8	11 Regensburg Pfälzer Siedlung
●	9	12 -Bei der Rinnen
●	10	13 -Am Holzhof
●	12	15 -Steinweg
●	14	17 -Naabstraße
●	16	18 -Weichs/DEZ
●	18	20 -Weißenburgstraße
●	19	22 -Stobäusplatz
●	23	25 -Hauptbahnhof

Am 24.12. und 31.12. Verkehr wie an Samstagen falls diese Tage nicht auf einen Sonntag fallen. Einschränkungen hierzu entnehmen Sie bitte der Tagespresse oder unter www.rvv.de Gültig ab 14.12.2025


A - B = Fahrwege S15 = Schnellbus S = nur an Schultagen

	Montag - Freitag				Samstag			Sonn-/Feiertag		
05	43				38					
06	23	58	A S15							
07	03	31	S B S		16					
08	03				16			51		
09	03				16					
10	03							51		
11	03				38					
12	03							51		
13	03				38					
14	13	38	S					51		
15	13				38					
16	13							51		
17	13				38					
18	13							51		
19	13				38					
20	13									
21	13				38					
22	43									
23										
00	43									

B	A	
•	•	Wolfsegg Ortsmitte
•	•	Ziegelhütte
• 1	• 1	1 Stettwies
•	•	2 Lorenzen Kallmünzer Straße
• 3	• 2	3 -Lorenzen [P + R]
• 4	• 3	4 -Regenstrand
• 5	• 4	5 Pielmühle
•	•	6 Lappersdorf Industriestraße
•	•	7 -Oppersdorfer Straße (Steig 1)
• 7	•	-Oppersdorfer Straße (Steig 4)
• 8	•	-Am Hohensand
• 11	•	-Gymnasium
• 13	•	-Mittelschule
• 6	•	9 Neukareth
• 7	•	10 Regensburg Pfälzer Siedlung
• 8	•	11 -Bei der Rinnen
• 9	•	12 -Am Holzhof
• 11	•	14 -Steinweg
• 13	•	16 -Naabstraße
• 15	•	17 -Weichs/DEZ
• 17	•	19 -Weißenburgstraße
• 18	•	21 -Stobäusplatz
• 22	•	24 -Hauptbahnhof

Am 24.12. und 31.12. Verkehr wie an Samstagen falls diese Tage nicht auf einen Sonntag fallen. Einschränkungen hierzu entnehmen Sie bitte der Tagespresse oder unter www.rvv.de Gültig ab 14.12.2025

A - B = Fahrwege **S15** = Schnellbus **S** = nur an Schultagen

	Montag - Freitag				Samstag			Sonn-/Feiertag		
05	44				39					
06	24	59	A S15							
07	04	32	S B S		17					
08	04				17			52		
09	04				17					
10	04							52		
11	04				39					
12	04							52		
13	04				39					
14	14	39	S					52		
15	14				39					
16	14							52		
17	14				39					
18	14							52		
19	14				39					
20	14									
21	14				39					
22	44									
23										
00	44									

Fahrwege mit Fahrzeit in Minuten

B	A	
○	○	Wolfsegg Ortsmitte
●	●	Stettwies
●	●	1 Lorenzen Kallmünzer Straße
●	●	2 -Lorenzen [P + R]
●	●	3 -Regenstrand
●	●	4 Pielmühle
●	●	5 Lappersdorf Industriestraße
●	●	6 -Oppersdorfer Straße (Steig 1)
●	●	-Oppersdorfer Straße (Steig 4)
●	●	-Am Hohensand
●	●	-Gymnasium
●	●	-Mittelschule
●	●	5 8 Neukareth
●	●	6 9 Regensburg Pfälzer Siedlung
●	●	7 10 -Bei der Rinnen
●	●	8 11 -Am Holzhof
●	●	10 13 -Steinweg
●	●	12 15 -Naabstraße
●	●	14 16 -Weichs/DEZ
●	●	16 18 -Weißenburgstraße
●	●	17 20 -Stobäusplatz
●	●	21 23 -Hauptbahnhof

Am 24.12. und 31.12. Verkehr wie an Samstagen falls diese Tage nicht auf einen Sonntag fallen. Einschränkungen hierzu entnehmen Sie bitte der Tagespresse oder unter www.rvv.de Gültig ab 14.12.2025

A - B = Fahrwege **S15** = Schnellbus **S** = nur an Schultagen

Info: RVV-Kundenzentrum, Hemauerstr. 1, 93047 Regensburg, 0941-20 49 55 55, www.rvv.de, Änderungen vorbehalten.

Nr. 463 Steig 1



Montag - Freitag

05

06

07

06 **S15**

08

09

10

11

Am 24.12. und 31.12. Verkehr wie an Samstagen falls diese Tage nicht auf einen Sonntag fallen. Einschränkungen hierzu entnehmen Sie Gültig ab 14.12.2025 bitte der Tagespresse oder unter www.rvv.de


S15 = Schnellbus

Fahrwege mit Fahrzeit in Minuten

○ Kallmünz Friedhofplatz


- ● Hainsacker Am Kuffholz
- 5 Kareth In der Pfeifing
- 6 -Pfälzer Weg
- 7 -Hauptstraße
- 8 -Neukareth
- 9 Regensburg Pfälzer Siedlung
- 10 -Bei der Rinnen
- 11 -Am Holzhof
- 13 -Steinweg
- 15 -Naabstraße
- 17 -Weichs/DEZ
- 19 -Weißenburgstraße
- 20 -Stobäusplatz
- 24 -Hauptbahnhof

- ● Lorenzen Kallmünzer Straße
- 1 -Lorenzen [P + R]
 - 2 -Regenstrand
 - 3 Pielmühle
 - 4 Lappersdorf Industriestraße
 - 5 -Oppersdorfer Straße
 - 7 Neukareth
 - 8 Regensburg Pfälzer Siedlung
 - 9 -Bei der Rinnen
 - 10 -Am Holzhof
 - 12 -Steinweg
 - 14 -Naabstraße
 - 15 -Weichs/DEZ
 - 17 -Weißenburgstraße
 - 19 -Stobäusplatz
 - 22 -Hauptbahnhof

	Montag - Freitag						Samstag						Sonn-/Feiertag					
05	45						40											
06	25																	
07	05						18											
08	05						18						53					
09	05						18											
10	05												53					
11	05						40											
12	05												53					
13	05						40											
14	15	40 ^s											53					
15	15						40											
16	15												53					
17	15						40											
18	15												53					
19	15						40											
20	15																	
21	15						40											
22	45																	
23																		
00	45																	

Am 24.12. und 31.12. Verkehr wie an Samstagen falls diese Tage nicht auf einen Sonntag fallen. Einschränkungen hierzu entnehmen Sie bitte der Tagespresse oder unter www.rvv.de Gültig ab 14.12.2025

^s = nur an Schultagen

	Montag - Freitag				Samstag			Sonn-/Feiertag		
05	46				41					
06	26									
07	00 ^A _S ^{S15}	06	34 ^B _S		19					
08	06				19			54		
09	06				19					
10	06							54		
11	06				41					
12	06							54		
13	06				41					
14	16	41 ^S						54		
15	16				41					
16	16							54		
17	16				41					
18	16							54		
19	16				41					
20	16									
21	16				41					
22	46									
23										
00	46									

Fahrwege mit Fahrzeit in Minuten




Am 24.12. und 31.12. Verkehr wie an Samstagen falls diese Tage nicht auf einen Sonntag fallen. Einschränkungen hierzu entnehmen Sie bitte der Tagespresse oder unter www.rvv.de Gültig ab 14.12.2025

A - B = Fahrwege **S15** = Schnellbus **S** = nur an Schultagen

Info: RVV-Kundenzentrum, Hemauerstr. 1, 93047 Regensburg, 0941-20 49 55 55, www.rvv.de, Änderungen vorbehalten.

Nr. 1027 Steig 1

	Montag - Freitag				Samstag			Sonn-/Feiertag		
05	47				42					
06	27									
07	01 ^A _S S15	07	35 ^B _S		20					
08	07				20			55		
09	07				20					
10	07							55		
11	07				42					
12	07							55		
13	07				42					
14	17	42 ^S						55		
15	17				42					
16	17							55		
17	17				42					
18	17							55		
19	17				42					
20	17									
21	17				42					
22	47									
23										
00	47									

Fahrwege mit Fahrzeit in Minuten




Am 24.12. und 31.12. Verkehr wie an Samstagen falls diese Tage nicht auf einen Sonntag fallen. Einschränkungen hierzu entnehmen Sie bitte der Tagespresse oder unter www.rvv.de Gültig ab 14.12.2025

A - B = Fahrwege **S15** = Schnellbus **S** = nur an Schultagen

Info: RVV-Kundenzentrum, Hemauerstr. 1, 93047 Regensburg, 0941-20 49 55 55, www.rvv.de, Änderungen vorbehalten.


Nr. 16024 Steig 1

	Montag - Freitag				Samstag			Sonn-/Feiertag		
05	48				43					
06	28									
07	02 ^{A S15} _s	08	36 ^B _s		21					
08	08				21			56		
09	08				21					
10	08							56		
11	08				43					
12	08							56		
13	08				43					
14	18	43 ^s						56		
15	18				43					
16	18							56		
17	18				43					
18	18							56		
19	18				43					
20	18									
21	18				43					
22	48									
23										
00	48									



Am 24.12. und 31.12. Verkehr wie an Samstagen falls diese Tage nicht auf einen Sonntag fallen. Einschränkungen hierzu entnehmen Sie bitte der Tagespresse oder unter www.rvv.de Gültig ab 14.12.2025


A - B = Fahrwege **S15** = Schnellbus **s** = nur an Schultagen

	Montag - Freitag						Samstag						Sonn-/Feiertag					
05	49						44											
06	29																	
07	09						22											
08	09						22						58					
09	09						22											
10	09												58					
11	09						44											
12	09												58					
13	09						44											
14	19	44 ^s											58					
15	19						44											
16	19												58					
17	19						44											
18	19												58					
19	19						44											
20	19																	
21	19						44											
22	49																	
23																		
00	49																	

- Hohenfels Kapelle
- Lappersdorf Industriestraße
- 1 -Oppersdorfer Straße
- 3 Neukareth
- 4 Regensburg Pfälzer Siedlung
- 5 -Bei der Rinnen
- 6 -Am Holzhof
- 8 -Steinweg
- 10 -Naabstraße
- 11 -Weichs/DEZ
- 13 -Weißenburgstraße
- 15 -Stobäusplatz
- 18 -Hauptbahnhof

Am 24.12. und 31.12. Verkehr wie an Samstagen falls diese Tage nicht auf einen Sonntag fallen. Einschränkungen hierzu entnehmen Sie bitte der Tagespresse oder unter www.rvv.de Gültig ab 14.12.2025

^s = nur an Schultagen

	Montag - Freitag						Samstag						Sonn-/Feiertag					
05	50						45											
06	30																	
07	10						23											
08	10						23						59					
09	10						23											
10	10												59					
11	10						45											
12	10												59					
13	10						45											
14	20	45 ^s											59					
15	20						45											
16	20												59					
17	20						45											
18	20												59					
19	20						45											
20	20																	
21	20						45											
22	50																	
23																		
00	50																	

- Hohenfels Kapelle
 ► ● Lappersdorf Oppersdorfer Straße
 ● 2 Neukareth
 ● 3 Regensburg Pfälzer Siedlung
 ● 4 -Bei der Rinnen
 ● 5 -Am Holzhof
 ● 7 -Steinweg
 ● 9 -Naabstraße
 ● 10 -Weichs/DEZ
 ● 12 -Weißenburgstraße
 ● 14 -Stobäusplatz
 ● 17 -Hauptbahnhof

Am 24.12. und 31.12. Verkehr wie an Samstagen falls diese Tage nicht auf einen Sonntag fallen. Einschränkungen hierzu entnehmen Gültig ab 14.12.2025
 Sie bitte der Tagespresse oder unter www.rvv.de

s = nur an Schultagen



Montag - Freitag

05

06

07 **38^s**

08

09

10

11

Fahrwege mit Fahrzeit in Minuten

○ Wolfsegg Ortsmitte

► ● Lappersdorf Oppersdorfer Straße

● 1 -Am Hohensand

● 4 -Gymnasium

● 6 -Mittelschule

Am 24.12. und 31.12. Verkehr wie an Samstagen falls diese Tage nicht auf einen Sonntag fallen. Einschränkungen hierzu entnehmen Gültig ab 14.12.2025
 Sie bitte der Tagespresse oder unter www.rvv.de

s = nur an Schultagen



Montag - Freitag

05																	
06																	
07	39 ^s																
08																	
09																	
10																	
11																	

Fahrwege mit Fahrzeit in Minuten

○ Wolfsegg Ortsmitte

► ● Lappersdorf Am Hohensand

● 3 -Gymnasium

● 5 -Mittelschule

Am 24.12. und 31.12. Verkehr wie an Samstagen falls diese Tage nicht auf einen Sonntag fallen. Einschränkungen hierzu entnehmen Sie Gültig ab 14.12.2025 bitte der Tagespresse oder unter www.rvv.de

s = nur an Schultagen



Montag - Freitag

05																	
06																	
07	42 ^s																
08																	
09																	
10																	
11																	

Fahrwege mit Fahrzeit in Minuten

○ Wolfsegg Ortsmitte

► ● Lappersdorf Gymnasium

● 2 -Mittelschule

Am 24.12. und 31.12. Verkehr wie an Samstagen falls diese Tage nicht auf einen Sonntag fallen. Einschränkungen hierzu entnehmen Sie Gültig ab 14.12.2025 bitte der Tagespresse oder unter www.rvv.de

s = nur an Schultagen



Montag - Freitag

05

06

07

11 **S15**

08

09

10

11

Am 24.12. und 31.12. Verkehr wie an Samstagen falls diese Tage nicht auf einen Sonntag fallen. Einschränkungen hierzu entnehmen Sie Gültig ab 14.12.2025
 bitte der Tagespresse oder unter www.rvv.de

S15 = Schnellbus

Fahrwege mit Fahrzeit in Minuten

○ Kallmünz Friedhofplatz

- ▶ ● Kareth In der Pfeifing
- 1 -Pfälzer Weg
- 2 -Hauptstraße
- 3 -Neukareth
- 4 Regensburg Pfälzer Siedlung
- 5 -Bei der Rinnen
- 6 -Am Holzhof
- 8 -Steinweg
- 10 -Naabstraße
- 12 -Weichs/DEZ
- 14 -Weißenburgstraße
- 15 -Stobäusplatz
- 19 -Hauptbahnhof



Montag - Freitag

05												
06												
07	12 S15											
08												
09												
10												
11												

Am 24.12. und 31.12. Verkehr wie an Samstagen falls diese Tage nicht auf einen Sonntag fallen. Einschränkungen hierzu entnehmen Sie Gültig ab 14.12.2025 bitte der Tagespresse oder unter www.rvv.de

S15 = Schnellbus

Fahrwege mit Fahrzeit in Minuten

- Kallmünz Friedhofplatz
- ● Kareth Pfälzer Weg
- 1 -Hauptstraße
- 2 -Neukareth
- 3 Regensburg Pfälzer Siedlung
- 4 -Bei der Rinnen
- 5 -Am Holzhof
- 7 -Steinweg
- 9 -Naabstraße
- 11 -Weichs/DEZ
- 13 -Weißenburgstraße
- 14 -Stobäusplatz
- 18 -Hauptbahnhof



Montag - Freitag

05												
06												
07	13 S15											
08												
09												
10												
11												

Fahrwege mit Fahrzeit in Minuten

- Kallmünz Friedhofplatz
- ▶ ● Kareth Hauptstraße
- 1 -Neukareth
- 2 Regensburg Pfälzer Siedlung
- 3 -Bei der Rinnen
- 4 -Am Holzhof
- 6 -Steinweg
- 8 -Naabstraße
- 10 -Weichs/DEZ
- 12 -Weißenburgstraße
- 13 -Stobäusplatz
- 17 -Hauptbahnhof

Am 24.12. und 31.12. Verkehr wie an Samstagen falls diese Tage nicht auf einen Sonntag fallen. Einschränkungen hierzu entnehmen Sie Gültig ab 14.12.2025 bitte der Tagespresse oder unter www.rvv.de

S15 = Schnellbus

	Montag - Freitag					Samstag				Sonn-/Feiertag			
05	54					47							
06	34												
07	04 ^{S15} _s	14	14 ^{S15}			25							
08	14					25							
09	14					25				01			
10	14												
11	14					47				01			
12	14												
13	14					47				01			
14	24	49 ^s											
15	24					47				01			
16	24												
17	24					47				01			
18	24												
19	24					47				01			
20	24												
21	24					47							
22	54												
23													
00	54												

- Hohenfels Kapelle
- ● Neukareth
- 1 Regensburg Pfälzer Siedlung
- 2 -Bei der Rinnen
- 3 -Am Holzhof
- 5 -Steinweg
- 7 -Naabstraße
- 8 -Weichs/DEZ
- 10 -Weißenburgstraße
- 12 -Stobäusplatz
- 15 -Hauptbahnhof

Am 24.12. und 31.12. Verkehr wie an Samstagen falls diese Tage nicht auf einen Sonntag fallen. Einschränkungen hierzu entnehmen Sie bitte der Tagespresse oder unter www.rvv.de Gültig ab 14.12.2025

S15 = Schnellbus

s = nur an Schultagen

	Montag - Freitag					Samstag					Sonn-/Feiertag			
05	55					48								
06	35													
07	05 ^{S15} _s	15	15 ^{S15}			26								
08	15					26								
09	15					26					02			
10	15													
11	15					48					02			
12	15													
13	15					48					02			
14	25	50 ^s												
15	25					48					02			
16	25													
17	25					48					02			
18	25													
19	25					48					02			
20	25													
21	25					48								
22	55													
23														
00	55													

Fahrwege mit Fahrzeit in Minuten

- Hohenfels Kapelle
- Regensburg Pfälzer Siedlung
- 1 -Bei der Rinnen
- 2 -Am Holzhof
- 4 -Steinweg
- 6 -Naabstraße
- 7 -Weichs/DEZ
- 9 -Weißenburgstraße
- 11 -Stobäusplatz
- 14 -Hauptbahnhof

Am 24.12. und 31.12. Verkehr wie an Samstagen falls diese Tage nicht auf einen Sonntag fallen. Einschränkungen hierzu entnehmen Sie Gültig ab 14.12.2025 bitte der Tagespresse oder unter www.rvv.de

S15 = Schnellbus **s** = nur an Schultagen

	Montag - Freitag					Samstag					Sonn-/Feiertag				
05	56					49									
06	36														
07	06 ^{S15} _s	16	16 ^{S15}			27									
08	16					27									
09	16					27					03				
10	16														
11	16					49					03				
12	16														
13	16					49					03				
14	26	51 ^s													
15	26					49					03				
16	26														
17	26					49					03				
18	26														
19	26					49					03				
20	26														
21	26					49									
22	56														
23															
00	56														

Fahrwege mit Fahrzeit in Minuten

- Hohenfels Kapelle
- Regensburg Bei der Rinnen
- 1 -Am Holzhof
- 3 -Steinweg
- 5 -Naabstraße
- 6 -Weichs/DEZ
- 8 -Weißenburgstraße
- 10 -Stobäusplatz
- 13 -Hauptbahnhof

Am 24.12. und 31.12. Verkehr wie an Samstagen falls diese Tage nicht auf einen Sonntag fallen. Einschränkungen hierzu entnehmen Sie bitte der Tagespresse oder unter www.rvv.de Gültig ab 14.12.2025

S15 = Schnellbus **s** = nur an Schultagen

	Montag - Freitag					Samstag					Sonn-/Feiertag				
05	57					50									
06	37														
07	07 ^{S15} _s	17	17 ^{S15}			28									
08	17					28									
09	17					28					04				
10	17														
11	17					50					04				
12	17														
13	17					50					04				
14	27	52 ^s													
15	27					50					04				
16	27														
17	27					50					04				
18	27														
19	27					50					04				
20	27														
21	27					50									
22	57														
23															
00	57														

Fahrwege mit Fahrzeit in Minuten

- Hohenfels Kapelle
- Regensburg Am Holzhof
- 2 - Steinweg
- 4 - Naabstraße
- 5 - Weichs/DEZ
- 7 - Weißenburgstraße
- 9 - Stobäusplatz
- 12 - Hauptbahnhof

Am 24.12. und 31.12. Verkehr wie an Samstagen falls diese Tage nicht auf einen Sonntag fallen. Einschränkungen hierzu entnehmen Sie bitte der Tagespresse oder unter www.rvv.de Gültig ab 14.12.2025

S15 = Schnellbus **s** = nur an Schultagen

	Montag - Freitag					Samstag					Sonn-/Feiertag				
05	59					52									
06	39														
07	09 ^{S15} _s	19		19 ^{S15}		30									
08	19					30									
09	19					30					06				
10	19										15 ¹² _A				
11	19					52					06				
12	19										15 ¹² _A				
13	19					52					06				
14	29	54 ^s									15 ¹² _A				
15	29					52					06				
16	29										15 ¹² _A				
17	29					52					06				
18	29										15 ¹² _A				
19	29					52					06				
20	29														
21	29					52									
22	59														
23															
00	59														

Fahrwege mit Fahrzeit in Minuten



Am 24.12. und 31.12. Verkehr wie an Samstagen falls diese Tage nicht auf einen Sonntag fallen. Einschränkungen hierzu entnehmen Sie bitte der Tagespresse oder unter www.rvv.de Gültig ab 14.12.2025

A = fährt A
12 = RVV-Linie 12
S15 = Schnellbus
s = nur an Schultagen


	Montag - Freitag					Samstag					Sonn-/Feiertag				
05						54									
06	01	41													
07	11 ^{S15s}	21	21 ^{S15}			32									
08	21					32									
09	21					32					08				
10	21										16 ^{12A}				
11	21					54					08				
12	21										16 ^{12A}				
13	21					54					08				
14	31	56 ^s									16 ^{12A}				
15	31					54					08				
16	31										16 ^{12A}				
17	31					54					08				
18	31										16 ^{12A}				
19	31					54					08				
20	31														
21	31					54									
22															
23	01														
00															
01	01														

Fahrwege mit Fahrzeit in Minuten

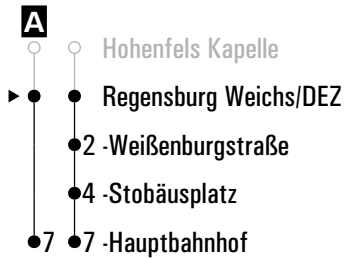


Am 24.12. und 31.12. Verkehr wie an Samstagen falls diese Tage nicht auf einen Sonntag fallen. Einschränkungen hierzu entnehmen Sie bitte der Tagespresse oder unter www.rvv.de Gültig ab 14.12.2025

A = fährt A 12 = RVV-Linie 12 S15 = Schnellbus s = nur an Schultagen

	Montag - Freitag					Samstag				Sonn-/Feiertag			
05						55							
06	03	43											
07	13 ^{S15} _s	23	23 ^{S15}			33							
08	23					33							
09	23					33				09			
10	23									18 ¹² _A			
11	23					55				09			
12	23									18 ¹² _A			
13	23					55				09			
14	33	58 ^s								18 ¹² _A			
15	33					55				09			
16	33									18 ¹² _A			
17	33					55				09			
18	33									18 ¹² _A			
19	33					55				09			
20	33												
21	33					55							
22													
23	03												
00													
01	03												

Fahrwege mit Fahrzeit in Minuten



Am 24.12. und 31.12. Verkehr wie an Samstagen falls diese Tage nicht auf einen Sonntag fallen. Einschränkungen hierzu entnehmen Sie bitte der Tagespresse oder unter www.rvv.de Gültig ab 14.12.2025

A = fährt A**12** = RVV-Linie 12**S15** = Schnellbus**s** = nur an Schultagen


	Montag - Freitag					Samstag					Sonn-/Feiertag			
05						57								
06	05	45												
07	15 ^{S15} _s	25	25 ^{S15}			35								
08	25					35								
09	25					35					11			
10	25													
11	25					57					11			
12	25													
13	25					57					11			
14	35													
15	00 ^s	35				57					11			
16	35													
17	35					57					11			
18	35													
19	35					57					11			
20	35													
21	35					57								
22														
23	05													
00														
01	05													

Fahrwege mit Fahrzeit in Minuten


- Hohenfels Kapelle
- Regensburg Weißenburgstraße
- 2-Stobäusplatz
- 5-Hauptbahnhof

Am 24.12. und 31.12. Verkehr wie an Samstagen falls diese Tage nicht auf einen Sonntag fallen. Einschränkungen hierzu entnehmen Sie Gültig ab 14.12.2025 bitte der Tagespresse oder unter www.rvv.de

S15 = Schnellbus **s** = nur an Schultagen

	Montag - Freitag					Samstag				Sonn-/Feiertag			
05						59							
06	06	46											
07	16 ^{S15} _s	26	26 ^{S15}			37							
08	26					37							
09	26					37				13			
10	26												
11	26					59				13			
12	26												
13	26					59				13			
14	36												
15	01 ^s	36				59				13			
16	36												
17	36					59				13			
18	36												
19	36					59				13			
20	36												
21	36					59							
22													
23	06												
00													
01	06												

Fahrwege mit Fahrzeit in Minuten



Am 24.12. und 31.12. Verkehr wie an Samstagen falls diese Tage nicht auf einen Sonntag fallen. Einschränkungen hierzu entnehmen Sie bitte der Tagespresse oder unter www.rvv.de Gültig ab 14.12.2025

S15 = Schnellbus

s = nur an Schultagen

	Montag - Freitag				Samstag			Sonn-/Feiertag		
05	11 ^B									
06	11 ^D	12 ^E _S			02					
07										
08	21				02					
09	21							30		
10	21				21			30 ^{F12} _{C1}		
11	21							30		
12	21				21			30 ^{F12} _{C1}		
13	11 ^H _S	21 ^C			21 ^A			30		
14	21				21			30 ^{F12} _{C1}		
15	21							30		
16	21 ^A				21			30 ^{F12} _{C1}		
17	01	21 ^A						30		
18	21				21			30 ^{F12} _{C1}		
19	21 ^A							30		
20	21				21			30 ^{F12} _{C1}		
21										
22										
23	30									
00	15 ^{G12} _{C1} ^{FR}				15 ^{G12} _{C1}					

Am 24.12. und 31.12. Verkehr wie an Samstagen falls diese Tage nicht auf einen Sonntag fallen.
Einschränkungen hierzu entnehmen Sie bitte der Tagespresse oder unter www.rvv.de

Gültig ab 14.12.2025

A - G = Fahrwege

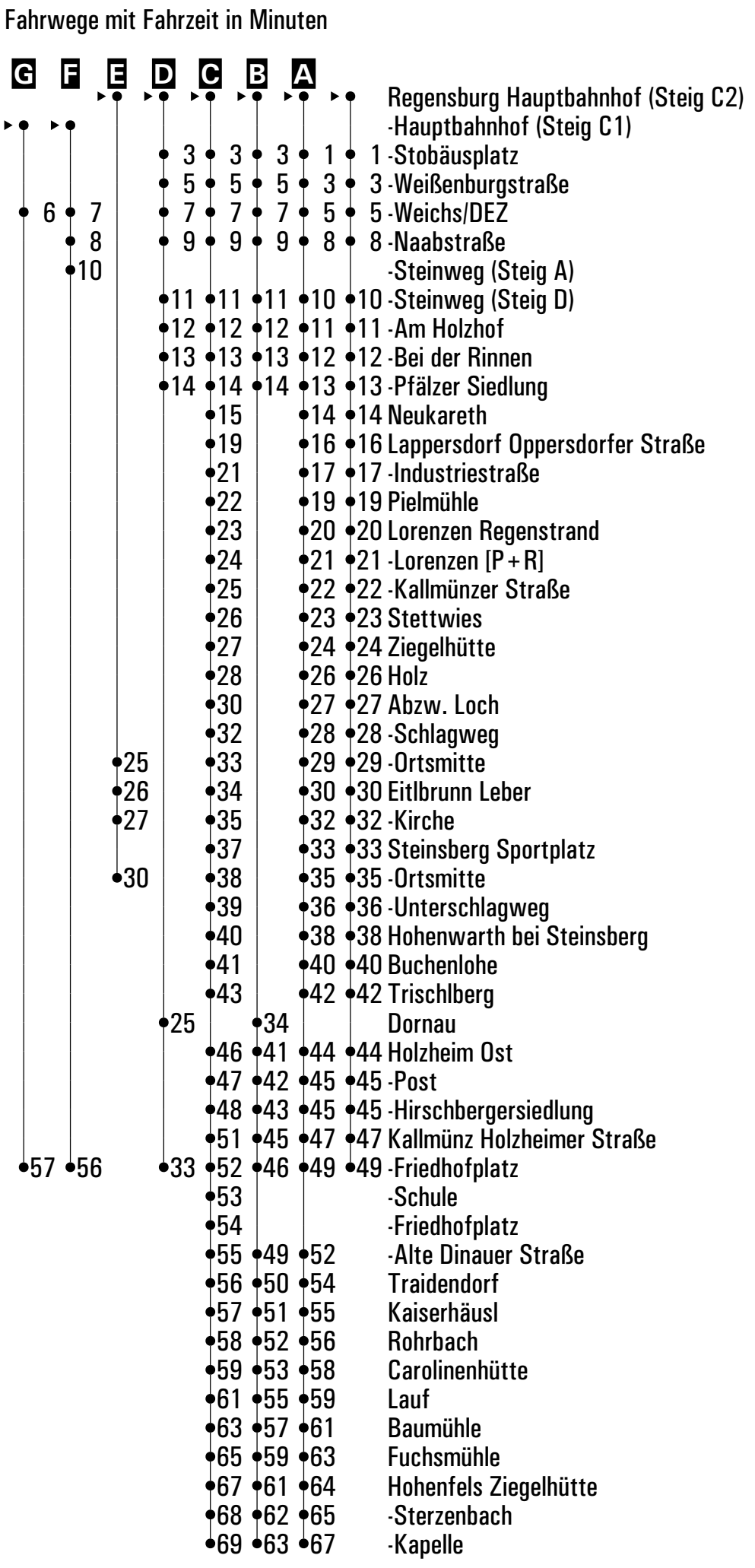
12 = RVV-Linie 12

H = bis Steinsberg Ortsmitte

S = nur an Schultagen

FR = nur freitags

C1 = Abfahrt an Steig C1



	Montag - Freitag	Samstag	Sonn-/Feiertag
05	14 ^B		
06	14 ^D	03	
07			
08	24	03	
09	24		31
10	24	22	
11	24		31
12	24	22	
13	14 ^E _S 24 ^C	22 ^A	31
14	24	22	
15	24		31
16	24 ^A	22	
17	04 24 ^A		31
18	24	22	
19	24 ^A		31
20	24	22	
21			
22			
23	33		

Am 24.12. und 31.12. Verkehr wie an Samstagen falls diese Tage nicht auf einen Sonntag fallen.
 Einschränkungen hierzu entnehmen Sie bitte der Tagespresse oder unter www.rvv.de

Gültig ab 14.12.2025

A-D = Fahrwege **E** = bis Steinsberg Ortsmitte **S** = nur an Schultagen

Fahrwege mit Fahrzeit in Minuten

D	C	B	A	
○	○	○	○	○
2	2	2	2	2
4	4	4	4	4
6	6	6	7	7
8	8	8	9	9
9	9	9	10	10
10	10	10	11	11
11	11	11	12	12
	12		13	13
	16		15	15
	18		16	16
	19		18	18
	20		19	19
	21		20	20
	22		21	21
	23		22	22
	24		23	23
	25		25	25
	27		26	26
	29		27	27
	30		28	28
	31		29	29
	32		31	31
	34		32	32
	35		34	34
	36		35	35
	37		37	37
	38		39	39
	40		41	41
22		31		
	43	38	43	43
	44	39	44	44
	45	40	44	44
	48	42	46	46
30	49	43	48	48
	50			
	51			
	52	46	51	
	53	47	53	
	54	48	54	
	55	49	55	
	56	50	57	
	58	52	58	
	60	54	60	
	62	56	62	
	64	58	63	
	65	59	64	
	66	60	66	

Regensburg Hauptbahnhof

Regensburg Stobäusplatz

2-Weißenburgstraße

4-Weichs/DEZ

7-Naabstraße

9-Steinweg

10-Am Holzhof

11-Bei der Rinnen

12-Pfäler Siedlung

13-Neukareth

15-Lappersdorf Oppersdorfer Straße

16-Industriestraße

18-Pielsee

19-Lorenzen Regenstrand

20-Lorenzen (P+R)

21-Kallmünzer Straße

22-Stettwies

23-Ziegelhütte

25-Holz

26-Abzw. Loch

27-Schlagweg

28-Ortsmitte

29-Eitlbrunn Leber

31-Kirche

32-Steinsberg Sportplatz

34-Ortsmitte

35-Unterschlagweg

37-Hohenwarth bei Steinsberg

39-Buchenlohe

41-Trischlberg

Dornau

43-Holzheim Ost

44-Post

44-Hirschbergersiedlung

46-Kallmünz Holzheimer Straße

48-Friedhofplatz

Schule

Friedhofplatz

Alte Dinauer Straße

Traidendorf

Kaiserhäusl

Rohrbach

Carolinenhütte

Lauf

Baumühle

Fuchsmühle

Hohenfels Ziegelhütte

Sterzenbach

Kapelle

	Montag - Freitag					Samstag					Sonn-/Feiertag				
05	16 ^B														
06	16 ^D					05									
07															
08	26					05									
09	26										33				
10	26					24									
11	26										33				
12	26					24									
13	16 ^E _S	26 ^C				24 ^A					33				
14	26					24									
15	26										33				
16	26 ^A					24									
17	06	26 ^A									33				
18	26					24									
19	26 ^A										33				
20	26					24									
21															
22															
23	35														

Am 24.12. und 31.12. Verkehr wie an Samstagen falls diese Tage nicht auf einen Sonntag fallen.
 Einschränkungen hierzu entnehmen Sie bitte der Tagespresse oder unter www.rvv.de

Gültig ab 14.12.2025

A-D = Fahrwege **E** = bis Steinsberg Ortsmitte **S** = nur an Schultagen

Info: RVV-Kundenzentrum, Hemauerstr. 1, 93047 Regensburg, 0941-20 49 55 55, www.rvv.de, Änderungen vorbehalten.

Fahrwege mit Fahrzeit in Minuten

D	C	B	A	
2	2	2	2	Regensburg Hauptbahnhof
4	4	4	5	Regensburg Weißenburgstraße
6	6	6	7	2 -Weichs/DEZ
7	7	7	8	5 -Naabstraße
8	8	8	9	7 -Steinweg
9	9	9	10	8 -Am Holzhof
	10	10	11	9 -Bei der Rinnen
	11	11	12	10 -Pfälzer Siedlung
	12	12	13	11 Neukareth
	13	13	14	13 Lappersdorf Oppersdorfer Straße
	14	14	15	14 -Industriestraße
	15	15	16	16 Pielmühle
	16	16	17	17 Lorenzen Regenstrand
	17	17	18	18 -Lorenzen [P+R]
	18	18	19	19 -Kallmünzer Straße
	19	19	20	20 Stettwies
	20	20	21	21 Ziegelhütte
	21	21	22	23 Holz
	22	22	23	24 Abzw. Loch
	23	23	24	25 -Schlagweg
	24	24	25	26 -Ortsmitte
	25	25	26	27 Eitlbrunn Leber
	26	26	27	29 -Kirche
	27	27	28	30 Steinsberg Sportplatz
	28	28	29	32 -Ortsmitte
	29	29	30	33 -Unterschlagweg
	30	30	31	35 Hohenwarth bei Steinsberg
	31	31	32	37 Buchenlohe
	32	32	33	39 Trischlberg
	33	33	34	20 Dornau
	34	34	35	41 Holzheim Ost
	35	35	36	42 -Post
	36	36	37	42 -Hirschbergersiedlung
	37	37	38	44 Kallmünz Holzheimer Straße
	38	38	39	46 -Friedhofplatz
20	39	39	40	48 -Schule
	40	40	41	49 -Friedhofplatz
	41	41	42	50 -Alte Dinauer Straße
	42	42	43	51 Traidendorf
	43	43	44	52 Kaiserhäusl
	44	44	45	53 Rohrbach
	45	45	46	54 Carolinenhütte
	46	46	47	55 Lauf
	47	47	48	56 Baumühle
	48	48	49	60 Fuchsmühle
	49	49	50	62 Hohenfels Ziegelhütte
	50	50	51	63 -Sterzenbach
	51	51	52	64 -Kapelle
	52	52	53	
	53	53	54	
	54	54	55	
	55	55	56	
	56	56	57	
	57	57	58	
	58	58	59	
	59	59	60	
	60	60	61	
	61	61	62	
	62	62	63	
	63	63	64	
	64	64	65	

	Montag - Freitag				Samstag				Sonn-/Feiertag		
05	18 ^D										
06	18 ^F				07						
07											
08	28				07						
09	28								35		
10	28				26				37 ^B ₁₂		
11	28								35		
12	28				26				37 ^B ₁₂		
13	18 ^G _s	28 ^E			26 ^A				35		
14	28				26				37 ^B ₁₂		
15	28								35		
16	28 ^A				26				37 ^B ₁₂		
17	08	28 ^A							35		
18	28				26				37 ^B ₁₂		
19	28 ^A								35		
20	28				26				37 ^B ₁₂		
21											
22											
23	37										
00	21 ^C ₁₂ ^{FR}				21 ^C ₁₂						

Am 24.12. und 31.12. Verkehr wie an Samstagen falls diese Tage nicht auf einen Sonntag fallen.
Einschränkungen hierzu entnehmen Sie bitte der Tagespresse oder unter www.rvv.de

Gültig ab 14.12.2025

A-F = Fahrwege **12** = RVV-Linie 12 **G** = bis Steinsberg Ortsmitte **s** = nur an Schultagen **FR** = nur freitags

Fahrwege mit Fahrzeit in Minuten

F

E

D

C

B

A

2

2

2

1

3

3

Regensburg Hauptbahnhof

Regensburg Weichs/DEZ

Naabstraße

Steinweg (Steig A)

Steinweg (Steig D)

Am Holzhof

Bei der Rinnen

Pfälzer Siedlung

Neukareth

Lappersdorf Oppersdorfer Straße

Industriestraße

Pielsemühle

Lorenzen Regenstrand

Lorenzen [P+R]

Kallmünzer Straße

Stettwies

Ziegelhütte

Holz

Abzw. Loch

Schlagweg

Ortsmitte

Eitlbrunn Leber

Kirche

Steinsberg Sportplatz

Ortsmitte

Unterschlagweg

Hohenwarth bei Steinsberg

Buchenlohe

Trischlberg

Dornau

Holzheim Ost

Post

Hirschbergersiedlung

Kallmünz Holzheimer Straße

Friedhofplatz

Schule

Friedhofplatz

Alte Dinauer Straße

Traidendorf

Kaiserhäusl

Rohrbach

Carolinenhütte

Lauf

Baumühle

Fuchsmühle

Hohenfels Ziegelhütte

Sterzenbach

Kapelle

	Montag - Freitag					Samstag					Sonn-/Feiertag				
05	20 ^C														
06	20 ^E					10									
07															
08	30					10									
09	30										38				
10	30					29					38 ^B ₁₂				
11	30										38				
12	30					29					38 ^B ₁₂				
13	20 ^F _s	30 ^D				29 ^A					38				
14	30					29					38 ^B ₁₂				
15	30										38				
16	30 ^A					29					38 ^B ₁₂				
17	10	30 ^A									38				
18	30					29					38 ^B ₁₂				
19	30 ^A										38				
20	30					29					38 ^B ₁₂				
21															
22															
23	39														
00															

Am 24.12. und 31.12. Verkehr wie an Samstagen falls diese Tage nicht auf einen Sonntag fallen.
Einschränkungen hierzu entnehmen Sie bitte der Tagespresse oder unter www.rvv.de

Gültig ab 14.12.2025

A - E

= Fahrwege

12

= RVV-Linie 12

F

= bis Steinsberg Ortsmitte

s

= nur an Schultagen

Fahrwege mit Fahrzeit in Minuten

E

D

C

B

A

2

2

2

2

2

3

3

3

3

3

4

4

4

4

4

5

5

5

5

5

6

6

6

6

6

10

10

10

10

10

12

12

12

12

12

13

13

13

13

13

14

14

14

14

14

15

15

15

15

15

16

16

16

16

16

17

17

17

17

17

18

18

18

18

18

19

19

19

19

19

21

21

21

21

21

23

23

23

23

23

24

24

24

24

24

25

25

25

25

25

26

26

26

26

26

28

28

28

28

28

29

29

29

29

29

30

30

30

30

30

31

31

31

31

31

32

32

32

32

32

34

34

34

34

34

16

16

16

16

16

37

37

37

37

37

38

38

38

38

38

39

39

39

39

39

42

42

42

42

42

43

43

43

43

43

44

44

44

44

44

45

45

45

45

45

46

46

46

46

46

47

47

47

47

47

48

48

48

48

48

49

49

49

49

49

50

50

50

50

50

52

52

52

52

52

54

54

54

54

54

56

56

56

56

56

58

58

58

58

58

59

59

59

59

59

60

60

60

60

60

25

25

25

25

25

32

32

32

32

32

33

33

33

33

33

34

34

34

34

34

36

36

36

36

36

37

37

37

37

37

39

39

39

39

39

41

41

41

41

41

43

43

43

43

43

48

48

48

48

48

41

41

41

41

41

44

44

44

44

44

46

46

46

46

46

47

47

47

47

47

48

48

48

48

48

50

50

50

50

50

51

51

51

51

51

53

53

53

53

53

55

55

55

55

55

56

56

56

56

56

57

57

57

57

57

59

59

59

59

59

Regensburg Hauptbahnhof

Regensburg Naabstraße

-Steinweg (Steig A)

-Steinweg (Steig D)

-Am Holzhof

-Bei der Rinnen

-Pfälzer Siedlung

-Neukareth

-Lappersdorf Oppersdorfer Straße

-Industriestraße

-Pielmühle

-Lorenzen Regenstrand

-Lorenzen [P+R]

-Kallmünzer Straße

-Stettwies

-Ziegelhütte

-Holz

-Abzw. Loch

-Schlagweg

-Ortsmitte

-Eitlbrunn Leber

-Kirche

-Steinsberg Sportplatz

-Ortsmitte

-Unterschlagweg

-Hohenwarth bei Steinsberg

-Buchenlohe

-Trischlberg

-Dornau

-Holzheim Ost

-Post

-Hirschbergersiedlung

-Kallmünz Holzheimer Straße

-Friedhofplatz

-Schule

-Friedhofplatz

-Alte Dinauer Straße

-Traidendorf

-Kaiserhäusl

-Rohrbach

-Carolinenhütte

-Lauf

-Baumühle

-Fuchsmühle

-Hohenfels Ziegelhütte

-Sterzenbach

-Kapelle

	Montag - Freitag						Samstag						Sonn-/Feiertag					
05	22 ^B																	
06	22 ^D						12											
07																		
08	32						12											
09	32												40					
10	32						31											
11	32												40					
12	32						31											
13	22 ^E _s	32 ^C					31 ^A						40					
14	32						31											
15	32												40					
16	32 ^A						31											
17	12	32 ^A											40					
18	32						31											
19	32 ^A												40					
20	32						31											
21																		
22																		
23	41																	
00																		

Am 24.12. und 31.12. Verkehr wie an Samstagen falls diese Tage nicht auf einen Sonntag fallen. Einschränkungen Gültig ab 14.12.2025
hierzu entnehmen Sie bitte der Tagespresse oder unter www.rvv.de

A-D = Fahrwege **E** = bis Steinsberg Ortsmitte **s** = nur an Schultagen

Fahrwege mit Fahrzeit in Minuten

D	C	B	A	
1	1	1	1	Regensburg Hauptbahnhof
2	2	2	2	Regensburg Steinweg
3	3	3	3	1 -Am Holzhof
	4		4	2 -Bei der Rinnen
	8		6	3 -Pfälzer Siedlung
	10		7	4 Neukareth
	11		9	6 Lappersdorf Oppersdorfer Straße
	12		10	7 -Industriestraße
	13		11	9 Pielmühle
	14		12	10 Lorenzen Regenstrand
	15		13	11 -Lorenzen [P+R]
	16		14	12 -Kallmünzer Straße
	17		16	13 Stettwies
	19		17	14 Ziegelhütte
	21		18	16 Holz
	22		19	17 Abzw. Loch
	23		20	18 -Schlagweg
	24		22	19 -Ortsmitte
	26		23	20 Eitlbrunn Leber
	27		25	22 -Kirche
	28		26	23 Steinsberg Sportplatz
	29		28	25 -Ortsmitte
	30		30	26 -Unterschlagweg
	32		32	28 Hohenwarth bei Steinsberg
14		23		30 Buchenlohe
	35	30	34	32 Trischlberg
	36	31	35	Dornau
	37	32	35	34 Holzheim Ost
	40	34	37	35 -Post
22	41	35	39	35 -Hirschbergersiedlung
	42			37 Kallmünz Holzheimer Straße
	43			39 -Friedhofplatz
	44	38	42	-Schule
	45	39	44	-Friedhofplatz
	46	40	45	-Alte Dinauer Straße
	47	41	46	Traidendorf
	48	42	48	Kaiserhäusl
	50	44	49	Rohrbach
	52	46	51	Carolinhütte
	54	48	53	Lauf
	56	50	54	Baumühle
	57	51	55	Fuchsmühle
	58	52	57	Hohenfels Ziegelhütte
				-Sterzenbach
				-Kapelle

	Montag - Freitag						Samstag						Sonn-/Feiertag					
05	23 ^B																	
06	23 ^D						13											
07																		
08	33						13											
09	33												41					
10	33						32											
11	33												41					
12	33						32											
13	23 ^E _s	33 ^C					32 ^A						41					
14	33						32											
15	33												41					
16	33 ^A						32											
17	13	33 ^A											41					
18	33						32											
19	33 ^A												41					
20	33						32											
21																		
22																		
23	42																	
00																		

Am 24.12. und 31.12. Verkehr wie an Samstagen falls diese Tage nicht auf einen Sonntag fallen. Einschränkungen Gültig ab 14.12.2025
hierzu entnehmen Sie bitte der Tagespresse oder unter www.rvv.de

A-D = Fahrwege **E** = bis Steinsberg Ortsmitte **s** = nur an Schultagen

Fahrwege mit Fahrzeit in Minuten

D

C

B

A

1

2

3

7

9

10

11

12

13

14

15

16

18

20

21

22

23

25

26

27

28

29

31

13

34

35

36

39

21

41

42

43

44

45

46

47

49

51

53

55

56

57

1

2

3

5

6

8

9

10

11

12

13

15

16

17

18

19

21

22

24

25

27

29

31

22

29

30

31

33

40

34

37

38

39

40

41

43

45

47

49

51

52

53

54

56

Regensburg Hauptbahnhof

Regensburg Am Holzhof

-Bei der Rinnen

-Pfälzer Siedlung

3 Neukareth

5 Lappersdorf Oppersdorfer Straße

6 -Industriestraße

8 Pielmühle

9 Lorenzen Regenstrand

10 -Lorenzen [P + R]

11 -Kallmünzer Straße

12 Stettwies

13 Ziegelhütte

15 Holz

16 Abzw. Loch

17 -Schlagweg

18 -Ortsmitte

19 Eitlbrunn Leber

21 -Kirche

22 Steinsberg Sportplatz

24 -Ortsmitte

25 -Unterschlagweg

27 Hohenwarth bei Steinsberg

29 Buchenlohe

31 Trischlberg

Dornau

33 Holzheim Ost

34 -Post

34 -Hirschbergersiedlung

36 Kallmünz Holzheimer Straße

38 -Friedhofplatz

-Schule

-Friedhofplatz

-Alte Dinauer Straße

Traidendorf

Kaiserhäusl

Rohrbach

Carolinenhütte

Lauf

Baumühle

Fuchsmühle

Hohenfels Ziegelhütte

-Sterzenbach

-Kapelle

	Montag - Freitag					Samstag					Sonn-/Feiertag				
05	24 ^B														
06	24 ^D					14									
07															
08	34					14									
09	34										42				
10	34					33									
11	34										42				
12	34					33									
13	24 ^E _s	34 ^C				33 ^A					42				
14	34					33									
15	34										42				
16	34 ^A					33									
17	14	34 ^A									42				
18	34					33									
19	34 ^A										42				
20	34					33									
21															
22															
23	43														
00															

Am 24.12. und 31.12. Verkehr wie an Samstagen falls diese Tage nicht auf einen Sonntag fallen. Einschränkungen hierzu entnehmen Sie bitte der Tagespresse oder unter www.rvv.de Gültig ab 14.12.2025

A-D = Fahrwege **E** = bis Steinsberg Ortsmitte **s** = nur an Schultagen

Fahrwege mit Fahrzeit in Minuten

D	C	B	A	
1	1	1	1	Regensburg Hauptbahnhof
				Regensburg Bei der Rinnen
	1	1	1	1-Pfälzer Siedlung
	2		2	2 Neukareth
	6		4	4 Lappersdorf Oppersdorfer Straße
	8		5	5-Industriestraße
	9		7	7 Pielmühle
	10		8	8 Lorenzen Regenstrand
	11		9	9-Lorenzen [P+ R]
	12		10	10-Kallmünzer Straße
	13		11	11 Stettwies
	14		12	12 Ziegelhütte
	15		14	14 Holz
	17		15	15 Abzw. Loch
	19		16	16-Schlagweg
	20		17	17-Ortsmitte
	21		18	18 Eitlbrunn Leber
	22		20	20-Kirche
	24		21	21 Steinsberg Sportplatz
	25		23	23-Ortsmitte
	26		24	24-Unterschlagweg
	27		26	26 Hohenwarth bei Steinsberg
	28		28	28 Buchenlohe
	30		30	30 Trischlberg
12		21		Dornau
	33	28	32	32 Holzheim Ost
	34	29	33	33-Post
	35	30	33	33-Hirschbergersiedlung
	38	32	35	35 Kallmünz Holzheimer Straße
20	39	33	37	37-Friedhofplatz
	40			-Schule
	41			-Friedhofplatz
	42	36	40	-Alte Dinauer Straße
	43	37	42	Traidendorf
	44	38	43	Kaiserhäusl
	45	39	44	Rohrbach
	46	40	46	Carolinenhütte
	48	42	47	Lauf
	50	44	49	Baumühle
	52	46	51	Fuchsmühle
	54	48	52	Hohenfels Ziegelhütte
	55	49	53	-Sterzenbach
	56	50	55	-Kapelle

	Montag - Freitag						Samstag						Sonn-/Feiertag					
05	25 ^B																	
06	25 ^D						15											
07																		
08	35						15											
09	35												43					
10	35						34											
11	35												43					
12	35						34											
13	25 ^E _s	35 ^C					34 ^A						43					
14	35						34											
15	35												43					
16	35 ^A						34											
17	15	35 ^A											43					
18	35						34											
19	35 ^A												43					
20	35						34											
21																		
22																		
23	44																	
00																		

Am 24.12. und 31.12. Verkehr wie an Samstagen falls diese Tage nicht auf einen Sonntag fallen. Einschränkungen Gültig ab 14.12.2025
hierzu entnehmen Sie bitte der Tagespresse oder unter www.rvv.de

A-D = Fahrwege **E** = bis Steinsberg Ortsmitte **s** = nur an Schultagen

Fahrwege mit Fahrzeit in Minuten					
D	C	B	A		
					Regensburg Hauptbahnhof
					Regensburg Pfälzer Siedlung
	1	1	1	1	1 Neukareth
	5	3	3	3	3 Lappersdorf Oppersdorfer Straße
	7	4	4	4	4 -Industriestraße
	8	6	6	6	6 Pielmühle
	9	7	7	7	7 Lorenzen Regenstrand
	10	8	8	8	8 -Lorenzen [P + R]
	11	9	9	9	9 -Kallmünzer Straße
	12	10	10	10	10 Stettwies
	13	11	11	11	11 Ziegelhütte
	14	13	13	13	13 Holz
	16	14	14	14	14 Abzw. Loch
	18	15	15	15	15 -Schlagweg
	19	16	16	16	16 -Ortsmitte
	20	17	17	17	17 Eitlbrunn Leber
	21	19	19	19	19 -Kirche
	23	20	20	20	20 Steinsberg Sportplatz
	24	22	22	22	22 -Ortsmitte
	25	23	23	23	23 -Unterschlagweg
	26	25	25	25	25 Hohenwarth bei Steinsberg
	27	27	27	27	27 Buchenlohe
	29	29	29	29	29 Trischlberg
11	20				Dornau
	32	27	31	31	31 Holzheim Ost
	33	28	32	32	32 -Post
	34	29	32	32	32 -Hirschbergersiedlung
	37	31	34	34	34 Kallmünz Holzheimer Straße
19	38	32	36	36	36 -Friedhofplatz
	39				-Schule
	40				-Friedhofplatz
	41	35	39	39	-Alte Dinauer Straße
	42	36	41	41	Traidendorf
	43	37	42	42	Kaiserhäusl
	44	38	43	43	Rohrbach
	45	39	45	45	Carolinenhütte
	47	41	46	46	Lauf
	49	43	48	48	Baumühle
	51	45	50	50	Fuchsmühle
	53	47	51	51	Hohenfels Ziegelhütte
	54	48	52	52	-Sterzenbach
	55	49	54	54	-Kapelle

	Montag - Freitag					Samstag					Sonn-/Feiertag				
05															
06						16									
07															
08	36					16									
09	36										44				
10	36					35									
11	36										44				
12	36					35									
13	26 ^{C_s}	36 ^B				35 ^A					44				
14	36					35									
15	36										44				
16	36 ^A					35									
17	16	36 ^A									44				
18	36					35									
19	36 ^A										44				
20	36					35									
21															
22															
23	45														

B	A	
• 4	• 2	Regensburg Hauptbahnhof
• 6	• 3	Neukareth
• 7	• 5	2 Lappersdorf Oppersdorfer Straße
• 8	• 6	3 -Industriestraße
• 9	• 7	5 Pielmühle
• 10	• 8	6 Lorenzen Regenstrand
• 11	• 9	7 -Lorenzen [P + R]
• 12	• 10	8 -Kallmünzer Straße
• 13	• 12	9 Stettwies
• 15	• 13	10 Ziegelhütte
• 17	• 14	12 Holz
• 18	• 15	13 Abzw. Loch
• 19	• 16	14 -Schlagweg
• 20	• 18	15 -Ortsmitte
• 22	• 19	16 Eitlbrunn Leber
• 23	• 21	18 -Kirche
• 24	• 22	19 Steinsberg Sportplatz
• 25	• 24	21 -Ortsmitte
• 26	• 26	22 -Unterschlagweg
• 28	• 28	24 Hohenwarth bei Steinsberg
• 31	• 30	26 Buchenlohe
• 32	• 31	28 Trischlberg
• 33	• 31	30 Holzheim Ost
• 36	• 33	31 -Post
• 37	• 35	31 -Hirschbergersiedlung
• 38		33 Kallmünz Holzheimer Straße
• 39		35 -Friedhofplatz
• 40	• 38	-Schule
• 41	• 40	-Friedhofplatz
• 42	• 41	-Alte Dinauer Straße
• 43	• 42	Traidendorf
• 44	• 44	Kaiserhäusl
• 46	• 45	Rohrbach
• 48	• 47	Carolinenhütte
• 50	• 49	Lauf
• 52	• 50	Baumühle
• 53	• 51	Fuchsmühle
• 54	• 53	Hohenfels Ziegelhütte
		-Sterzenbach
		-Kapelle

Am 24.12. und 31.12. Verkehr wie an Samstagen falls diese Tage nicht auf einen Sonntag fallen. Einschränkungen hierzu entnehmen Sie bitte der Tagespresse oder unter www.rvv.de Gültig ab 14.12.2025

A - B = Fahrwege

C = bis Steinsberg Ortsmitte

s = nur an Schultagen


Montag - Freitag

12

13

14^{vF}57^A
sDMF57^B
sMD

14

Am 24.12. und 31.12. Verkehr wie an Samstagen falls diese Tage nicht auf einen Sonntag fallen. Einschränkungen hierzu entnehmen Sie bitte der Tagespresse oder unter www.rvv.de

Gültig ab 14.12.2025

A - B = Fahrwege

sDMF = Dienstag, Mittwoch und Freitag an Schultagen; nicht am letzten Schultag vor den Weihnachts-, Oster-, Pfingst- und Sommerferien sowie an den ersten beiden Schultagen nach den Sommerferien

sMD = Montag und Donnerstag an Schultagen; nicht am letzten Schultag vor den Weihnachts-, Oster-, Pfingst- und Sommerferien sowie an den ersten beiden Schultagen nach den Sommerferien

vF = an Schultagen; am letzten Schultag vor den Weihnachts-, Oster- und Pfingstferien sowie an den ersten beiden Schultagen nach den Sommerferien um 1:45 Std., am letzten Schultag vor den Sommerferien um 2:30 Std. früher

Fahrwege mit Fahrzeit in Minuten

B	A	
•	•	Lappersdorf Gymnasium
• 1	• 1	Kareth In der Pfeifing
• 2	• 2	Oppersdorf Süd
• 3	• 3	-Ortsmitte
• 5	• 5	5 -Nord
• 7	• 7	7 Einhausen
• 8	• 8	Hainsacker Hochgrain
• 9	• 9	9 Harreshof
• 14	• 14	14 Ziegelhütte
• 15	• 15	15 Holz
• 17	• 17	17 Abzw. Loch
• 19	• 19	19 -Schlagweg
• 20	• 20	20 -Ortsmitte
• 21	• 21	21 Eitlbrunn Leber
• 22	• 22	22 -Kirche
• 24	• 24	24 Steinsberg Sportplatz
	• 24	Eichlberg
	• 24	Buchenlohe
	• 25	Hohenwarth bei Steinsberg
• 25	• 25	25 Steinsberg Ortsmitte
• 26	• 26	26 Reiterberg
• 30	• 30	30 Wolfsegg Feuerwehrhaus
• 31	• 31	31 -Raiffeisenbank



Montag - Freitag

11

12

13

58 ^{sDMF}58 ^A
_{sMD}

14

Am 24.12. und 31.12. Verkehr wie an Samstagen falls diese Tage nicht auf einen Sonntag fallen. Einschränkungen hierzu entnehmen Gültig ab 14.12.2025
 Sie bitte der Tagespresse oder unter www.rvv.de

A = fährt A

sDMF = Dienstag, Mittwoch und Freitag an Schultagen; nicht am letzten Schultag vor den Weihnachts-, Oster-, Pfingst- und Sommerferien sowie an den ersten beiden Schultagen nach den Sommerferien

sMD = Montag und Donnerstag an Schultagen; nicht am letzten Schultag vor den Weihnachts-, Oster-, Pfingst- und Sommerferien sowie an den ersten beiden Schultagen nach den Sommerferien

Fahrwege mit Fahrzeit in Minuten

A

Lappersdorf Gymnasium

- ● Kareth In der Pfeifing
- 1 ● 1 Oppersdorf Süd
- 2 ● 2 -Ortsmitte
- 4 ● 4 -Nord
- 6 ● 6 Einhausen
- 7 ● 7 Hainsacker Hochgrain
- 8 ● 8 Harreshof
- 13 ● 13 Ziegelhütte
- 14 ● 14 Holz
- 16 ● 16 Abzw. Loch
- 18 ● 18 -Schlagweg
- 19 ● 19 -Ortsmitte
- 20 ● 20 Eitlbrunn Leber
- 21 ● 21 -Kirche
- 23 Steinsberg Sportplatz
- 23 Eichlberg
- 23 Buchenlohe
- 24 Hohenwarth bei Steinsberg
- 24 ● 24 Steinsberg Ortsmitte
- 25 ● 25 Reiterberg
- 29 ● 29 Wolfsegg Feuerwehrhaus
- 30 ● 30 -Raiffeisenbank



Montag - Freitag

11

12

13

59 ^sDMF59 ^A
^sMD

14

Am 24.12. und 31.12. Verkehr wie an Samstagen falls diese Tage nicht auf einen Sonntag fallen. Einschränkungen hierzu entnehmen Gültig ab 14.12.2025
 Sie bitte der Tagespresse oder unter www.rvv.de

A = fährt A

sDMF = Dienstag, Mittwoch und Freitag an Schultagen; nicht am letzten Schultag vor den Weihnachts-, Oster-, Pfingst- und Sommerferien sowie an den ersten beiden Schultagen nach den Sommerferien

sMD = Montag und Donnerstag an Schultagen; nicht am letzten Schultag vor den Weihnachts-, Oster-, Pfingst- und Sommerferien sowie an den ersten beiden Schultagen nach den Sommerferien

Fahrwege mit Fahrzeit in Minuten

A

Lappersdorf Gymnasium

Oppersdorf Süd

● 1 ● 1 -Ortsmitte

● 3 ● 3 -Nord

● 5 ● 5 Einhausen

● 6 ● 6 Hainsacker Hochgrain

● 7 ● 7 Harreshof

● 12 ● 12 Ziegelhütte

● 13 ● 13 Holz

● 15 ● 15 Abzw. Loch

● 17 ● 17 -Schlagweg

● 18 ● 18 -Ortsmitte

● 19 ● 19 Eitlbrunn Leber

● 20 ● 20 -Kirche

● 22 Steinsberg Sportplatz

● 22 Eichlberg

● 22 Buchenlohe

● 23 Hohenwarth bei Steinsberg

● 23 ● 23 Steinsberg Ortsmitte

● 24 ● 24 Reiterberg

● 28 ● 28 Wolfsegg Feuerwehrhaus

● 29 ● 29 -Raiffeisenbank



Montag - Freitag

12

13

14

00 **sDMF**00 **A**
sMD

15

Am 24.12. und 31.12. Verkehr wie an Samstagen falls diese Tage nicht auf einen Sonntag fallen. Einschränkungen hierzu entnehmen Gültig ab 14.12.2025
 Sie bitte der Tagespresse oder unter www.rvv.de

A = fährt A

sDMF = Dienstag, Mittwoch und Freitag an Schultagen; nicht am letzten Schultag vor den Weihnachts-, Oster-, Pfingst- und Sommerferien sowie an den ersten beiden Schultagen nach den Sommerferien

sMD = Montag und Donnerstag an Schultagen; nicht am letzten Schultag vor den Weihnachts-, Oster-, Pfingst- und Sommerferien sowie an den ersten beiden Schultagen nach den Sommerferien

Fahrwege mit Fahrzeit in Minuten

A

○ Lappersdorf Gymnasium

- ● Oppersdorf Ortsmitte
- 2 ● 2-Nord
- 4 ● 4 Einhausen
- 5 ● 5 Hainsacker Hochgrain
- 6 ● 6 Harreshof
- 11 ● 11 Ziegelhütte
- 12 ● 12 Holz
- 14 ● 14 Abzw. Loch
- 16 ● 16-Schlagweg
- 17 ● 17-Ortsmitte
- 18 ● 18 Eitlbrunn Leber
- 19 ● 19-Kirche
- 21 ● Steinsberg Sportplatz
- 21 ● Eichlberg
- 21 ● Buchenlohe
- 22 ● Hohenwarth bei Steinsberg
- 22 ● 22 Steinsberg Ortsmitte
- 23 ● 23 Reiterberg
- 27 ● 27 Wolfsegg Feuerwehrhaus
- 28 ● 28-Raiffeisenbank


Montag - Freitag

11

12

13

19^{vF}

14

02^A_{sDMF}02^B_{sMD}

15

Am 24.12. und 31.12. Verkehr wie an Samstagen falls diese Tage nicht auf einen Sonntag fallen. Einschränkungen hierzu entnehmen Sie bitte der Tagespresse oder unter www.rvv.de

Gültig ab 14.12.2025

A - B = Fahrwege

sDMF = Dienstag, Mittwoch und Freitag an Schultagen; nicht am letzten Schultag vor den Weihnachts-, Oster-, Pfingst- und Sommerferien sowie an den ersten beiden Schultagen nach den Sommerferien

sMD = Montag und Donnerstag an Schultagen; nicht am letzten Schultag vor den Weihnachts-, Oster-, Pfingst- und Sommerferien sowie an den ersten beiden Schultagen nach den Sommerferien

vF = an Schultagen; am letzten Schultag vor den Weihnachts-, Oster- und Pfingstferien sowie an den ersten beiden Schultagen nach den Sommerferien um 1:45 Std., am letzten Schultag vor den Sommerferien um 2:30 Std. früher

Fahrwege mit Fahrzeit in Minuten

B	A	
•	•	Lappersdorf Gymnasium
•	•	Oppersdorf Nord
• 2	• 2	2 Einhausen
• 3	• 3	Hainsacker Hochgrain
• 4	• 4	4 Harreshof
• 9	• 9	9 Ziegelhütte
• 10	• 10	10 Holz
• 12	• 12	12 Abzw. Loch
• 14	• 14	14 -Schlagweg
• 15	• 15	15 -Ortsmitte
• 16	• 16	16 Eitlbrunn Leber
• 17	• 17	17 -Kirche
• 19	•	19 Steinsberg Sportplatz
	• 19	Eichlberg
	• 19	Buchenlohe
	• 20	Hohenwarth bei Steinsberg
• 20	• 20	20 Steinsberg Ortsmitte
• 21	• 21	21 Reiterberg
• 25	• 25	25 Wolfsegg Feuerwehrhaus
• 26	• 26	26 -Raiffeisenbank


Montag - Freitag

11

12

13

21 ^{vF}

14

04 ^A_{sDMF}04 ^B_{sMD}

15

Am 24.12. und 31.12. Verkehr wie an Samstagen falls diese Tage nicht auf einen Sonntag fallen. Einschränkungen hierzu entnehmen Sie bitte der Tagespresse oder unter www.rvv.de

Gültig ab 14.12.2025

A - B = Fahrwege

sDMF = Dienstag, Mittwoch und Freitag an Schultagen; nicht am letzten Schultag vor den Weihnachts-, Oster-, Pfingst- und Sommerferien sowie an den ersten beiden Schultagen nach den Sommerferien

sMD = Montag und Donnerstag an Schultagen; nicht am letzten Schultag vor den Weihnachts-, Oster-, Pfingst- und Sommerferien sowie an den ersten beiden Schultagen nach den Sommerferien

vF = an Schultagen; am letzten Schultag vor den Weihnachts-, Oster- und Pfingstferien sowie an den ersten beiden Schultagen nach den Sommerferien um 1:45 Std., am letzten Schultag vor den Sommerferien um 2:30 Std. früher

Fahrwege mit Fahrzeit in Minuten

B	A	
○	○	Lappersdorf Gymnasium
●	●	Einhausen
1	1	Hainsacker Hochgrain
2	2	2 Harreshof
7	7	7 Ziegelhütte
8	8	8 Holz
10	10	10 Abzw. Loch
12	12	12 -Schlagweg
13	13	13 -Ortsmitte
14	14	14 Eitlbrunn Leber
15	15	15 -Kirche
17		17 Steinsberg Sportplatz
	17	Eichlberg
	17	Buchenlohe
	18	Hohenwarth bei Steinsberg
18	18	18 Steinsberg Ortsmitte
19	19	19 Reiterberg
23	23	23 Wolfsegg Feuerwehrhaus
24	24	24 -Raiffeisenbank


Montag - Freitag

12

13

14

05 **sDMF**05 **A**
sMD

15

Am 24.12. und 31.12. Verkehr wie an Samstagen falls diese Tage nicht auf einen Sonntag fallen. Einschränkungen hierzu entnehmen Gültig ab 14.12.2025
 Sie bitte der Tagespresse oder unter www.rvv.de

A = fährt A

sDMF = Dienstag, Mittwoch und Freitag an Schultagen; nicht am letzten Schultag vor den Weihnachts-, Oster-, Pfingst- und Sommerferien sowie an den ersten beiden Schultagen nach den Sommerferien

sMD = Montag und Donnerstag an Schultagen; nicht am letzten Schultag vor den Weihnachts-, Oster-, Pfingst- und Sommerferien sowie an den ersten beiden Schultagen nach den Sommerferien

Fahrwege mit Fahrzeit in Minuten

A

Lappersdorf Gymnasium

- ● Hainsacker Hochgrain
- 1 ● 1 Harreshof
- 6 ● 6 Ziegelhütte
- 7 ● 7 Holz
- 9 ● 9 Abzw. Loch
- 11 ● 11 -Schlagweg
- 12 ● 12 -Ortsmitte
- 13 ● 13 Eitlbrunn Leber
- 14 ● 14 -Kirche
- 16 Steinsberg Sportplatz
- 16 Eichlberg
- 16 Buchenlohe
- 17 Hohenwarth bei Steinsberg
- 17 ● 17 Steinsberg Ortsmitte
- 18 ● 18 Reiterberg
- 22 ● 22 Wolfsegg Feuerwehrhaus
- 23 ● 23 -Raiffeisenbank


Montag - Freitag

11

12

13

14

15

23 ^{vF}06 ^A
sDMF06 ^{sMD}

Am 24.12. und 31.12. Verkehr wie an Samstagen falls diese Tage nicht auf einen Sonntag fallen. Einschränkungen hierzu entnehmen Gültig ab 14.12.2025
 Sie bitte der Tagespresse oder unter www.rvv.de

A = fährt A

sDMF = Dienstag, Mittwoch und Freitag an Schultagen; nicht am letzten Schultag vor den Weihnachts-, Oster-, Pfingst- und Sommerferien sowie an den ersten beiden Schultagen nach den Sommerferien

sMD = Montag und Donnerstag an Schultagen; nicht am letzten Schultag vor den Weihnachts-, Oster-, Pfingst- und Sommerferien sowie an den ersten beiden Schultagen nach den Sommerferien

vF = an Schultagen; am letzten Schultag vor den Weihnachts-, Oster- und Pfingstferien sowie an den ersten beiden Schultagen nach den Sommerferien um 1:45 Std., am letzten Schultag vor den Sommerferien um 2:30 Std. früher

Fahrwege mit Fahrzeit in Minuten

A

Lappersdorf Gymnasium

Harreshof

5 5 Ziegelhütte

6 6 Holz

8 8 Abzw. Loch

10 10 -Schlagweg

11 11 -Ortsmitte

12 12 Eitlbrunn Leber

13 13 -Kirche

15 Steinsberg Sportplatz

15 Eichlberg

15 Buchenlohe


16 Hohenwarth bei Steinsberg

16 16 Steinsberg Ortsmitte

17 17 Reiterberg

21 21 Wolfsegg Feuerwehrhaus

22 22 -Raiffeisenbank

	Montag - Freitag					Samstag					Sonn-/Feiertag				
05															
06						18									
07															
08	40					18									
09	40										46				
10	40					37									
11	40										46				
12	40					37									
13	30 ^C _s	40 ^B				37 ^A					46				
14	40					37									
15	40										46				
16	40 ^A					37									
17	20	40 ^A									46				
18	40					37									
19	40 ^A										46				
20	40					37									
21															
22															
23	47														


B	A		Regensburg Hauptbahnhof
1	1	1	Lappersdorf Oppersdorfer Straße
2	1	1	-Industriestraße
3	3	3	Piellmühle
4	4	4	Lorenzen Regenstrand
5	5	5	-Lorenzen [P+R]
6	6	6	-Kallmünzer Straße
7	7	7	Stettwies
8	8	8	Ziegelhütte
9	10	10	Holz
11	11	11	Abzw. Loch
13	12	12	-Schlagweg
14	13	13	-Ortsmitte
15	14	14	Eitlbrunn Leber
16	16	16	-Kirche
18	17	17	Steinsberg Sportplatz
19	19	19	-Ortsmitte
20	20	20	-Unterschlagweg
21	22	22	Hohenwarth bei Steinsberg
22	24	24	Buchenlohe
24	26	26	Trischlberg
27	28	28	Holzheim Ost
28	29	29	-Post
29	29	29	-Hirschbergersiedlung
32	31	31	Kallmünz Holzheimer Straße
33	33	33	-Friedhofplatz
34			-Schule
35			-Friedhofplatz
36	36	36	-Alte Dinauer Straße
37	38	38	Traidendorf
38	39	39	Kaiserhäusl
39	40	40	Rohrbach
40	42	42	Carolinenhütte
42	43	43	Lauf
44	45	45	Baumühle
46	47	47	Fuchsmühle
48	48	48	Hohenfels Ziegelhütte
49	49	49	-Sterzenbach
50	51	51	-Kapelle

Am 24.12. und 31.12. Verkehr wie an Samstagen falls diese Tage nicht auf einen Sonntag fallen. Einschränkungen hierzu entnehmen Sie bitte der Tagespresse oder unter www.rvv.de Gültig ab 14.12.2025

A-B = Fahrwege

C = bis Steinsberg Ortsmitte

s = nur an Schultagen

	Montag - Freitag					Samstag					Sonn-/Feiertag				
05															
06						19									
07															
08	42					19									
09	42										47				
10	42					38									
11	42										47				
12	42					38									
13	32 ^C _s	42 ^B				38 ^A					47				
14	42					38									
15	42										47				
16	42 ^A					38									
17	22	42 ^A									47				
18	42					38									
19	42 ^A										47				
20	42					38									
21															
22															
23	49														

B	A	
1	2	2 Pielmühle
2	3	3 Lorenzen Regenstrand
3	4	4 -Lorenzen [P + R]
4	5	5 -Kallmünzer Straße
5	6	6 Stettwies
6	7	7 Ziegelhütte
7	9	9 Holz
9	10	10 Abzw. Loch
11	11	11 -Schlagweg
12	12	12 -Ortsmitte
13	13	13 Eitlbrunn Leber
14	15	15 -Kirche
16	16	16 Steinsberg Sportplatz
17	18	18 -Ortsmitte
18	19	19 -Unterschlagweg
19	21	21 Hohenwarth bei Steinsberg
20	23	23 Buchenlohe
22	25	25 Trischlberg
25	27	27 Holzheim Ost
26	28	28 -Post
27	28	28 -Hirschbergersiedlung
30	30	30 Kallmünz Holzheimer Straße
31	32	32 -Friedhofplatz
32		-Schule
33		-Friedhofplatz
34	35	-Alte Dinauer Straße
35	37	Traidendorf
36	38	Kaiserhäusl
37	39	Rohrbach
38	41	Carolinenhütte
40	42	Lauf
42	44	Baumühle
44	46	Fuchsmühle
46	47	Hohenfels Ziegelhütte
47	48	-Sterzenbach
48	50	-Kapelle


Am 24.12. und 31.12. Verkehr wie an Samstagen falls diese Tage nicht auf einen Sonntag fallen. Einschränkungen hierzu entnehmen Sie bitte der Tagespresse oder unter www.rvv.de

Gültig ab 14.12.2025

A - B = Fahrwege

C = bis Steinsberg Ortsmitte

s = nur an Schultagen

	Montag - Freitag					Samstag					Sonn-/Feiertag				
05															
06						21									
07															
08	43					21									
09	43										49				
10	43					40									
11	43										49				
12	43					40									
13	33 ^C _s	43 ^B				40 ^A					49				
14	43					40									
15	43										49				
16	43 ^A					40									
17	23	43 ^A									49				
18	43					40									
19	43 ^A										49				
20	43					40									
21															
22															
23	50														

Am 24.12. und 31.12. Verkehr wie an Samstagen falls diese Tage nicht auf einen Sonntag fallen. Einschränkungen hierzu entnehmen Sie bitte der Tagespresse oder unter www.rvv.de

Gültig ab 14.12.2025


A-B = Fahrwege

C = bis Steinsberg Ortsmitte

s = nur an Schultagen

Fahrwege mit Fahrzeit in Minuten

B	A	
●	●	Regensburg Hauptbahnhof
●	●	Pielmühle
● 1	● 1	1 Lorenzen Regenstrand
● 2	● 2	2 -Lorenzen [P + R]
● 3	● 3	3 -Kallmünzer Straße
● 4	● 4	4 Stettwies
● 5	● 5	5 Ziegelhütte
● 6	● 7	7 Holz
● 8	● 8	8 Abzw. Loch
● 10	● 9	9 -Schlagweg
● 11	● 10	10 -Ortsmitte
● 12	● 11	11 Eitlbrunn Leber
● 13	● 13	13 -Kirche
● 15	● 14	14 Steinsberg Sportplatz
● 16	● 16	16 -Ortsmitte
● 17	● 17	17 -Unterschlagweg
● 18	● 19	19 Hohenwarth bei Steinsberg
● 19	● 21	21 Buchenlohe
● 21	● 23	23 Trischlberg
● 24	● 25	25 Holzheim Ost
● 25	● 26	26 -Post
● 26	● 26	26 -Hirschbergersiedlung
● 29	● 28	28 Kallmünz Holzheimer Straße
● 30	● 30	30 -Friedhofplatz
● 31		-Schule
● 32		-Friedhofplatz
● 33	● 33	-Alte Dinauer Straße
● 34	● 35	Traidendorf
● 35	● 36	Kaiserhäusl
● 36	● 37	Rohrbach
● 37	● 39	Carolinenhütte
● 39	● 40	Lauf
● 41	● 42	Baumühle
● 43	● 44	Fuchsmühle
● 45	● 45	Hohenfels Ziegelhütte
● 46	● 46	-Sterzenbach
● 47	● 48	-Kapelle

	Montag - Freitag					Samstag					Sonn-/Feiertag				
05															
06						22									
07															
08	44					22									
09	44										50				
10	44					41									
11	44										50				
12	44					41									
13	34 ^C _s	44 ^B				41 ^A					50				
14	44					41									
15	44										50				
16	44 ^A					41									
17	24	44 ^A									50				
18	44					41									
19	44 ^A										50				
20	44					41									
21															
22															
23	51														

B	A		Regensburg Hauptbahnhof
1	1	1	Lorenzen Regenstrand
2	2	2	1-Lorenzen [P+R]
3	3	3	2-Kallmünzer Straße
4	4	4	3 Stettwies
5	6	6	4 Ziegelhütte
7	7	7	6 Holz
8	8	8	7 Abzw. Loch
9	9	9	8-Schlagweg
10	10	10	9-Ortsmitte
11	11	11	10 Eitlbrunn Leber
12	12	12	11-Kirche
14	13	13	12 Steinsberg Sportplatz
15	15	15	13-Ortsmitte
16	16	16	14-Unterschlagweg
17	18	18	15 Hohenwarth bei Steinsberg
18	20	20	16 Buchenlohe
20	22	22	17 Trischlberg
23	24	24	18 Holzheim Ost
24	25	25	19-Post
25	25	25	20-Hirschbergersiedlung
28	27	27	21 Kallmünz Holzheimer Straße
29	29	29	22-Friedhofplatz
30			-Schule
31			-Friedhofplatz
32	32	32	-Alte Dinauer Straße
33	34	34	Traidendorf
34	35	35	Kaiserhäusl
35	36	36	Rohrbach
36	38	38	Carolinenhütte
38	39	39	Lauf
40	41	41	Baumühle
42	43	43	Fuchsmühle
44	44	44	Hohenfels Ziegelhütte
45	45	45	-Sterzenbach
46	47	47	-Kapelle


Am 24.12. und 31.12. Verkehr wie an Samstagen falls diese Tage nicht auf einen Sonntag fallen. Einschränkungen hierzu entnehmen Sie bitte der Tagespresse oder unter www.rvv.de

Gültig ab 14.12.2025

A-B = Fahrwege

C = bis Steinsberg Ortsmitte

s = nur an Schultagen

	Montag - Freitag					Samstag					Sonn-/Feiertag				
05															
06						23									
07															
08	45					23									
09	45										51				
10	45					42									
11	45										51				
12	45					42									
13	35 ^C _s	45 ^B				42 ^A					51				
14	45					42									
15	45										51				
16	45 ^A					42									
17	25	45 ^A									51				
18	45					42									
19	45 ^A										51				
20	45					42									
21															
22															
23	52														

Am 24.12. und 31.12. Verkehr wie an Samstagen falls diese Tage nicht auf einen Sonntag fallen. Einschränkungen hierzu entnehmen Sie bitte der Tagespresse oder unter www.rvv.de


Gültig ab 14.12.2025

A-B = Fahrwege

C = bis Steinsberg Ortsmitte

s = nur an Schultagen

B	A	
1	1	1 -Kallmünzer Straße
2	2	2 Stettwies
3	3	3 Ziegelhütte
4	5	5 Holz
6	6	6 Abzw. Loch
8	7	7 -Schlagweg
9	8	8 -Ortsmitte
10	9	9 Eitlbrunn Leber
11	11	11 -Kirche
13	12	12 Steinsberg Sportplatz
14	14	14 -Ortsmitte
15	15	15 -Unterschlagweg
16	17	17 Hohenwarth bei Steinsberg
17	19	19 Buchenlohe
19	21	21 Trischlberg
22	23	23 Holzheim Ost
23	24	24 -Post
24	24	24 -Hirschbergersiedlung
27	26	26 Kallmünz Holzheimer Straße
28	28	28 -Friedhofplatz
29		-Schule
30		-Friedhofplatz
31	31	-Alte Dinauer Straße
32	33	Traidendorf
33	34	Kaiserhäusl
34	35	Rohrbach
35	37	Carolinenhütte
37	38	Lauf
39	40	Baumühle
41	42	Fuchsmühle
43	43	Hohenfels Ziegelhütte
44	44	-Sterzenbach
45	46	-Kapelle

	Montag - Freitag					Samstag					Sonn-/Feiertag				
05															
06						24									
07															
08	46					24									
09	46										52				
10	46					43									
11	46										52				
12	46					43									
13	36 ^C _s	46 ^B				43 ^A					52				
14	46					43									
15	46										52				
16	46 ^A					43									
17	26	46 ^A									52				
18	46					43									
19	46 ^A										52				
20	46					43									
21															
22															
23	53														

B	A	
•	•	Regensburg Hauptbahnhof
•	•	Lorenzen Kallmünzer Straße
• 1	• 1	1 Stettwies
• 2	• 2	2 Ziegelhütte
• 3	• 4	4 Holz
• 5	• 5	5 Abzw. Loch
• 7	• 6	6 -Schlagweg
• 8	• 7	7 -Ortsmitte
• 9	• 8	8 Eitlbrunn Leber
• 10	• 10	10 -Kirche
• 12	• 11	11 Steinsberg Sportplatz
• 13	• 13	13 -Ortsmitte
• 14	• 14	14 -Unterschlagweg
• 15	• 16	16 Hohenwarth bei Steinsberg
• 16	• 18	18 Buchenlohe
• 18	• 20	20 Trischlberg
• 21	• 22	22 Holzheim Ost
• 22	• 23	23 -Post
• 23	• 23	23 -Hirschbergersiedlung
• 26	• 25	25 Kallmünz Holzheimer Straße
• 27	• 27	27 -Friedhofplatz
• 28		-Schule
• 29		-Friedhofplatz
• 30	• 30	-Alte Dinauer Straße
• 31	• 32	Traidendorf
• 32	• 33	Kaiserhäusl
• 33	• 34	Rohrbach
• 34	• 36	Carolinenhütte
• 36	• 37	Lauf
• 38	• 39	Baumühle
• 40	• 41	Fuchsmühle
• 42	• 42	Hohenfels Ziegelhütte
• 43	• 43	-Sterzenbach
• 44	• 45	-Kapelle


Am 24.12. und 31.12. Verkehr wie an Samstagen falls diese Tage nicht auf einen Sonntag fallen. Einschränkungen hierzu entnehmen Sie bitte der Tagespresse oder unter www.rvv.de

Gültig ab 14.12.2025

A - B = Fahrwege

C = bis Steinsberg Ortsmitte

s = nur an Schultagen

	Montag - Freitag					Samstag					Sonn-/Feiertag				
05															
06						25									
07															
08	47					25									
09	47										53				
10	47					44									
11	47										53				
12	47					44									
13	37 ^C _s	47 ^B				44 ^A					53				
14	47					44									
15	47										53				
16	47 ^A					44									
17	27	47 ^A									53				
18	47					44									
19	47 ^A										53				
20	47					44									
21															
22															
23	54														

Am 24.12. und 31.12. Verkehr wie an Samstagen falls diese Tage nicht auf einen Sonntag fallen. Einschränkungen hierzu entnehmen Sie bitte der Tagespresse oder unter www.rvv.de

Gültig ab 14.12.2025

A-B = Fahrwege

C = bis Steinsberg Ortsmitte

s = nur an Schultagen

B	A		Regensburg Hauptbahnhof
•	•	•	Stettwies
• 1	• 1	• 1	1 Ziegelhütte
• 2	• 3	• 3	3 Holz
• 4	• 4	• 4	4 Abzw. Loch
• 6	• 5	• 5	5 -Schlagweg
• 7	• 6	• 6	6 -Ortsmitte
• 8	• 7	• 7	7 Eitlbrunn Leber
• 9	• 9	• 9	9 -Kirche
• 11	• 10	• 10	10 Steinsberg Sportplatz
• 12	• 12	• 12	12 -Ortsmitte
• 13	• 13	• 13	13 -Unterschlagweg
• 14	• 15	• 15	15 Hohenwarth bei Steinsberg
• 15	• 17	• 17	17 Buchenlohe
• 17	• 19	• 19	19 Trischlberg
• 20	• 21	• 21	21 Holzheim Ost
• 21	• 22	• 22	22 -Post
• 22	• 22	• 22	22 -Hirschbergersiedlung
• 25	• 24	• 24	24 Kallmünz Holzheimer Straße
• 26	• 26	• 26	26 -Friedhofplatz
• 27			-Schule
• 28			-Friedhofplatz
• 29	• 29		-Alte Dinauer Straße
• 30	• 31		Traidendorf
• 31	• 32		Kaiserhäusl
• 32	• 33		Rohrbach
• 33	• 35		Carolinenhütte
• 35	• 36		Lauf
• 37	• 38		Baumühle
• 39	• 40		Fuchsmühle
• 41	• 41		Hohenfels Ziegelhütte
• 42	• 42		-Sterzenbach
• 43	• 44		-Kapelle

	Montag - Freitag				Samstag				Sonn-/Feiertag			
06					26							
07												
08	48				26							
09	48								54			
10	48				45							
11	48								54			
12	48				45							
13	28 ^B _{VF}	38 ^E _S	48 ^D		45 ^A				54			
14	11 ^C _{sDMF}	11 ^B _{sMD}	48		45							
15	48								54			
16	48 ^A				45							
17	28	48 ^A							54			
18	48				45							
19	48 ^A								54			
20	48				45							
21												
22												
23	55											

Am 24.12. und 31.12. Verkehr wie an Samstagen falls diese Tage nicht auf einen Sonntag fallen.
Einschränkungen hierzu entnehmen Sie bitte der Tagespresse oder unter www.rvv.de

Gültig ab 14.12.2025

A - D = Fahrwege

sDMF = Dienstag, Mittwoch und Freitag an Schultagen; nicht am letzten Schultag vor den Weihnachts-, Oster-, Pfingst- und Sommerferien sowie an den ersten beiden Schultagen nach den Sommerferien

sMD = Montag und Donnerstag an Schultagen; nicht am letzten Schultag vor den Weihnachts-, Oster-, Pfingst- und Sommerferien sowie an den ersten beiden Schultagen nach den Sommerferien

VF = an Schultagen; am letzten Schultag vor den Weihnachts-, Oster- und Pfingstferien sowie an den ersten beiden Schultagen nach den Sommerferien um 1:45 Std., am letzten Schultag vor den Sommerferien um 2:30 Std. früher

E = bis Steinsberg Ortsmitte

S = nur an Schultagen

Fahrwege mit Fahrzeit in Minuten

D	C	B	A		
1	1	1	2	2	Holz
3	3	3	3	3	Abzw. Loch
5	5	5	4	4	-Schlagweg
6	6	6	5	5	-Ortsmitte
7	7	7	6	6	Eitlbrunn Leber
8	8	8	8	8	-Kirche
10		10	9	9	Steinsberg Sportplatz
	10				Eichlberg
	10				Buchenlohe (Steig 1)
	11				Hohenwarth bei Steinsberg (Steig 1)
11	11	11	11	11	Steinsberg Ortsmitte
12			12	12	-Unterschlagweg
	12	12			Reiterberg
13			14	14	Hohenwarth bei Steinsberg (Steig 2)
14			16	16	Buchenlohe (Steig 2)
16			18	18	Trischlberg
19			20	20	Holzheim Ost
20			21	21	-Post
21			21	21	-Hirschbergersiedlung
24			23	23	Kallmünz Holzheimer Straße
25			25	25	-Friedhofplatz
26					-Schule
27					-Friedhofplatz
28			28	28	-Alte Dinauer Straße
29			30	30	Traidendorf
30			31	31	Kaiserhäusl
31			32	32	Rohrbach
32			34	34	Carolinenhütte
34			35	35	Lauf
36			37	37	Baumühle
38			39	39	Fuchsmühle
40			40	40	Hohenfels Ziegelhütte
41			41	41	-Sterzenbach
42			43	43	-Kapelle
	16	16			Wolfsegg Feuerwehrhaus
	17	17			-Raiffeisenbank

	Montag - Freitag				Samstag				Sonn-/Feiertag			
06					28							
07												
08	49				28							
09	49								56			
10	49				47							
11	49								56			
12	49				47							
13	29 ^B _{VF}	39 ^E _S	49 ^D		47 ^A				56			
14	12 ^C _{sDMF}	12 ^B _{sMD}	49		47							
15	49								56			
16	49 ^A				47							
17	29	49 ^A							56			
18	49				47							
19	49 ^A								56			
20	49				47							
21												
22												
23	56											

Am 24.12. und 31.12. Verkehr wie an Samstagen falls diese Tage nicht auf einen Sonntag fallen.
Einschränkungen hierzu entnehmen Sie bitte der Tagespresse oder unter www.rvv.de

Gültig ab 14.12.2025

A - D = Fahrwege

sDMF = Dienstag, Mittwoch und Freitag an Schultagen; nicht am letzten Schultag vor den Weihnachts-, Oster-, Pfingst- und Sommerferien sowie an den ersten beiden Schultagen nach den Sommerferien

sMD = Montag und Donnerstag an Schultagen; nicht am letzten Schultag vor den Weihnachts-, Oster-, Pfingst- und Sommerferien sowie an den ersten beiden Schultagen nach den Sommerferien

VF = an Schultagen; am letzten Schultag vor den Weihnachts-, Oster- und Pfingstferien sowie an den ersten beiden Schultagen nach den Sommerferien um 1:45 Std., am letzten Schultag vor den Sommerferien um 2:30 Std. früher

E = bis Steinsberg Ortsmitte

S = nur an Schultagen

Fahrwege mit Fahrzeit in Minuten

D	C	B	A		Regensburg Hauptbahnhof
►	•	•	•	•	Holz
• 2	• 2	• 2	• 1	• 1	1 Abzw. Loch
• 4	• 4	• 4	• 2	• 2	2-Schlagweg
• 5	• 5	• 5	• 3	• 3	3-Ortsmitte
• 6	• 6	• 6	• 4	• 4	4 Eitlbrunn Leber
• 7	• 7	• 7	• 6	• 6	6-Kirche
• 9	• 9	• 9	• 7	• 7	7 Steinsberg Sportplatz
	• 9				Eichlberg
	• 9				Buchenlohe (Steig 1)
	• 10				Hohenwarth bei Steinsberg (Steig 1)
• 10	• 10	• 10	• 9	• 9	9 Steinsberg Ortsmitte
• 11			• 10	• 10	10-Unterschlagweg
	• 11	• 11			Reiterberg
• 12			• 12	• 12	12 Hohenwarth bei Steinsberg (Steig 2)
• 13			• 14	• 14	14 Buchenlohe (Steig 2)
• 15			• 16	• 16	16 Trischlberg
• 18			• 18	• 18	18 Holzheim Ost
• 19			• 19	• 19	19-Post
• 20			• 19	• 19	19-Hirschbergersiedlung
• 23			• 21	• 21	21 Kallmünz Holzheimer Straße
• 24			• 23	• 23	23-Friedhofplatz
• 25					-Schule
• 26					-Friedhofplatz
• 27			• 26	• 26	-Alte Dinauer Straße
• 28			• 28	• 28	Traidendorf
• 29			• 29	• 29	Kaiserhäusl
• 30			• 30	• 30	Rohrbach
• 31			• 32	• 32	Carolinenhütte
• 33			• 33	• 33	Lauf
• 35			• 35	• 35	Baumühle
• 37			• 37	• 37	Fuchsmühle
• 39			• 38	• 38	Hohenfels Ziegelhütte
• 40			• 39	• 39	-Sterzenbach
• 41			• 41	• 41	-Kapelle
	• 15	• 15			Wolfsegg Feuerwehrhaus
	• 16	• 16			-Raiffeisenbank

	Montag - Freitag				Samstag				Sonn-/Feiertag			
06					29							
07												
08	51				29							
09	51								57			
10	51				48							
11	51								57			
12	51				48							
13	31 ^B _{VF}	41 ^E _S	51 ^D		48 ^A				57			
14	14 ^C _{sDMF}	14 ^B _{sMD}	51		48							
15	51								57			
16	51 ^A				48							
17	31	51 ^A							57			
18	51				48							
19	51 ^A								57			
20	51				48							
21												
22												
23	58											

Am 24.12. und 31.12. Verkehr wie an Samstagen falls diese Tage nicht auf einen Sonntag fallen.
Einschränkungen hierzu entnehmen Sie bitte der Tagespresse oder unter www.rvv.de

Gültig ab 14.12.2025

A - D = Fahrwege

sDMF = Dienstag, Mittwoch und Freitag an Schultagen; nicht am letzten Schultag vor den Weihnachts-, Oster-, Pfingst- und Sommerferien sowie an den ersten beiden Schultagen nach den Sommerferien

sMD = Montag und Donnerstag an Schultagen; nicht am letzten Schultag vor den Weihnachts-, Oster-, Pfingst- und Sommerferien sowie an den ersten beiden Schultagen nach den Sommerferien

VF = an Schultagen; am letzten Schultag vor den Weihnachts-, Oster- und Pfingstferien sowie an den ersten beiden Schultagen nach den Sommerferien um 1:45 Std., am letzten Schultag vor den Sommerferien um 2:30 Std. früher

E = bis Steinsberg Ortsmitte

S = nur an Schultagen

Fahrwege mit Fahrzeit in Minuten

D	C	B	A		Regensburg Hauptbahnhof
►	•	•	•	•	Abzw. Loch
• 2	• 2	• 2	• 1	• 1	1-Schlagweg
• 3	• 3	• 3	• 2	• 2	2-Ortsmitte
• 4	• 4	• 4	• 3	• 3	3 Eitlbrunn Leber
• 5	• 5	• 5	• 5	• 5	5-Kirche
• 7	•	• 7	• 6	• 6	6 Steinsberg Sportplatz
	• 7				Eichlberg
	• 7				Buchenlohe (Steig 1)
	• 8				Hohenwarth bei Steinsberg (Steig 1)
• 8	• 8	• 8	• 8	• 8	8 Steinsberg Ortsmitte
• 9	•	• 9	• 9	• 9	9-Unterschlagweg
	• 9				Reiterberg
• 10			• 11	• 11	11 Hohenwarth bei Steinsberg (Steig 2)
• 11			• 13	• 13	13 Buchenlohe (Steig 2)
• 13			• 15	• 15	15 Trischlberg
• 16			• 17	• 17	17 Holzheim Ost
• 17			• 18	• 18	18-Post
• 18			• 18	• 18	18-Hirschbergersiedlung
• 21			• 20	• 20	20 Kallmünz Holzheimer Straße
• 22			• 22	• 22	22-Friedhofplatz
• 23					-Schule
• 24					-Friedhofplatz
• 25			• 25	• 25	-Alte Dinauer Straße
• 26			• 27	• 27	Traidendorf
• 27			• 28	• 28	Kaiserhäusl
• 28			• 29	• 29	Rohrbach
• 29			• 31	• 31	Carolinenhütte
• 31			• 32	• 32	Lauf
• 33			• 34	• 34	Baumühle
• 35			• 36	• 36	Fuchsmühle
• 37			• 37	• 37	Hohenfels Ziegelhütte
• 38			• 38	• 38	-Sterzenbach
• 39			• 40	• 40	-Kapelle
	• 13	• 13			Wolfsegg Feuerwehrhaus
	• 14	• 14			-Raiffeisenbank

	Montag - Freitag				Samstag				Sonn-/Feiertag			
06					30							
07												
08	53				30							
09	53								58			
10	53				49							
11	53								58			
12	53				49							
13	33 ^B _{VF}	43 ^E _S	53 ^D		49 ^A				58			
14	16 ^C _{sDMF}	16 ^B _{sMD}	53		49							
15	53								58			
16	53 ^A				49							
17	33	53 ^A							58			
18	53				49							
19	53 ^A								58			
20	53				49							
21												
22												
23												
00	00											

Am 24.12. und 31.12. Verkehr wie an Samstagen falls diese Tage nicht auf einen Sonntag fallen. Einschränkungen Gültig ab 14.12.2025 hierzu entnehmen Sie bitte der Tagespresse oder unter www.rvv.de

- A - D

= Fahrwege
- sDMF

= Dienstag, Mittwoch und Freitag an Schultagen; nicht am letzten Schultag vor den Weihnachts-, Oster-, Pfingst- und Sommerferien sowie an den ersten beiden Schultagen nach den Sommerferien
- sMD

= Montag und Donnerstag an Schultagen; nicht am letzten Schultag vor den Weihnachts-, Oster-, Pfingst- und Sommerferien sowie an den ersten beiden Schultagen nach den Sommerferien
- VF

= an Schultagen; am letzten Schultag vor den Weihnachts-, Oster- und Pfingstferien sowie an den ersten beiden Schultagen nach den Sommerferien um 1:45 Std., am letzten Schultag vor den Sommerferien um 2:30 Std. früher
- E

= bis Steinsberg Ortsmitte
- S

= nur an Schultagen

Fahrwege mit Fahrzeit in Minuten

D

C

B

A

Regensburg Hauptbahnhof

Loch Schlagweg

1 - Ortsmitte

2 Eitlbrunn Leber

3 -Kirche

5 Steinsberg Sportplatz

Eichlberg

Buchenlohe (Steig 1)

Hohenwarth bei Steinsberg (Steig 1)

7 Steinsberg Ortsmitte

8 -Unterschlagweg

Reiterberg

10 Hohenwarth bei Steinsberg (Steig 2)

12 Buchenlohe (Steig 2)

14 Trischlberg

16 Holzheim Ost

17 -Post

17 -Hirschbergersiedlung

19 Kallmünz Holzheimer Straße

21 -Friedhofplatz

-Schule

-Friedhofplatz

-Alte Dinauer Straße

Traidendorf

Kaiserhäusl

Rohrbach

Carolinenhütte

Lauf

Baumühle

Fuchsmühle

Hohenfels Ziegelhütte

-Sterzenbach

-Kapelle

Wolfsegg Feuerwehrhaus

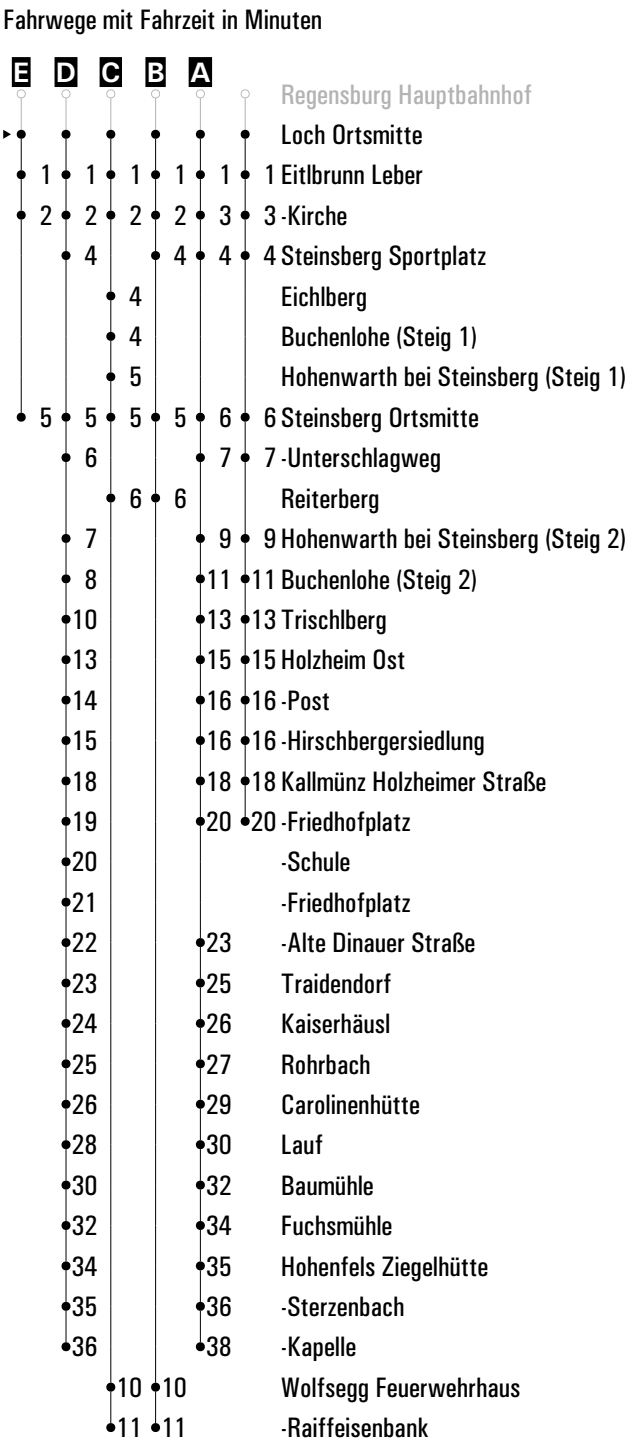
-Raiffeisenbank

	Montag - Freitag				Samstag				Sonn-/Feiertag		
06	37	E			31						
07											
08	54				31						
09	54								59		
10	54				50						
11	54								59		
12	54				50						
13	34	B	44	F	54	D		50	A		
14	17	C	17	B	54			50			
15	54								59		
16	54	A			50						
17	34		54	A					59		
18	54				50						
19	54	A							59		
20	54				50						
21											
22											
23											
00	01										

Am 24.12. und 31.12. Verkehr wie an Samstagen falls diese Tage nicht auf einen Sonntag fallen.
 Einschränkungen hierzu entnehmen Sie bitte der Tagespresse oder unter www.rvv.de

Gültig ab 14.12.2025

A - E = Fahrwege
sDMF = Dienstag, Mittwoch und Freitag an Schultagen; nicht am letzten Schultag vor den Weihnachts-, Oster-, Pfingst- und Sommerferien sowie an den ersten beiden Schultagen nach den Sommerferien
sMD = Montag und Donnerstag an Schultagen; nicht am letzten Schultag vor den Weihnachts-, Oster-, Pfingst- und Sommerferien sowie an den ersten beiden Schultagen nach den Sommerferien
VF = an Schultagen; am letzten Schultag vor den Weihnachts-, Oster- und Pfingstferien sowie an den ersten beiden Schultagen nach den Sommerferien um 1:45 Std., am letzten Schultag vor den Sommerferien um 2:30 Std. früher
F = bis Steinsberg Ortsmitte
S = nur an Schultagen

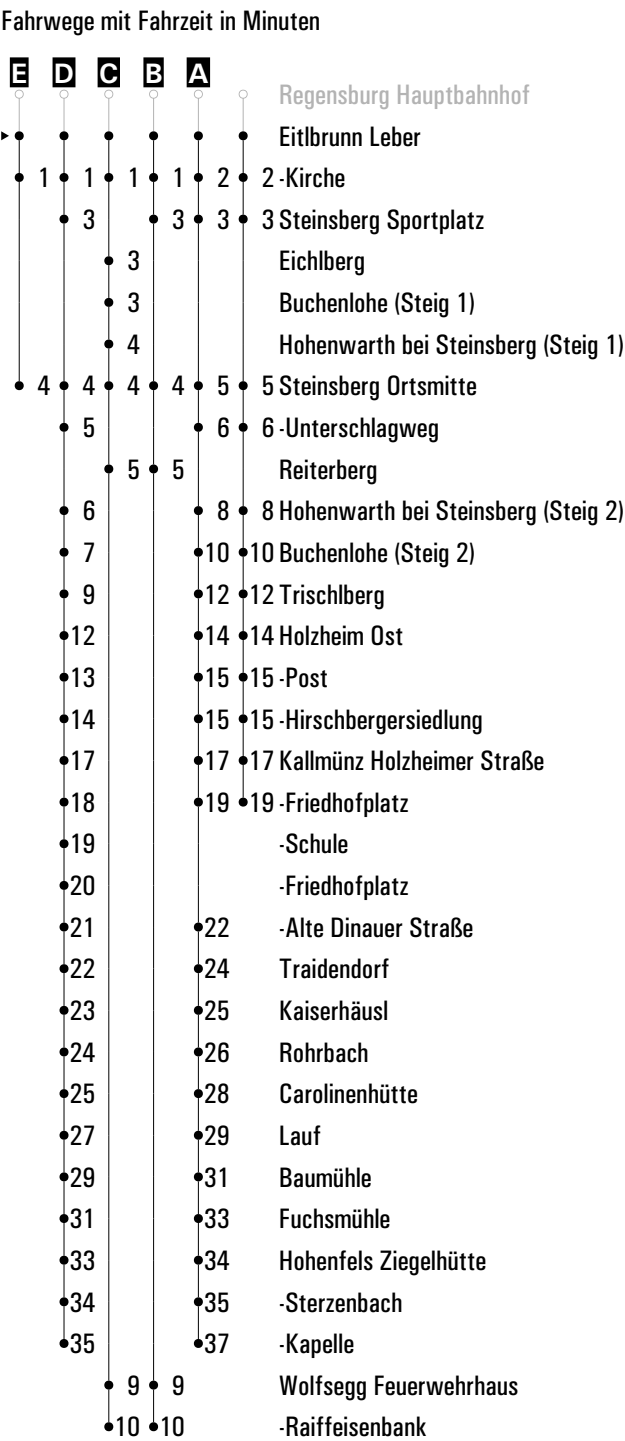


	Montag - Freitag				Samstag				Sonn-/Feiertag		
06	38	E			32						
07											
08	55				32						
09	55										
10	55				51				00		
11	55										
12	55				51				00		
13	35	B	45	F	55	D		51	A		
14	18	C	18	B	55			51			
15	55										
16	55	A			51				00		
17	35		55	A							
18	55				51				00		
19	55	A									
20	55				51				00		
21											
22											
23											
00	02										

Am 24.12. und 31.12. Verkehr wie an Samstagen falls diese Tage nicht auf einen Sonntag fallen.
 Einschränkungen hierzu entnehmen Sie bitte der Tagespresse oder unter www.rvv.de

Gültig ab 14.12.2025

- A - E** = Fahrwege
sDMF = Dienstag, Mittwoch und Freitag an Schultagen; nicht am letzten Schultag vor den Weihnachts-, Oster-, Pfingst- und Sommerferien sowie an den ersten beiden Schultagen nach den Sommerferien
sMD = Montag und Donnerstag an Schultagen; nicht am letzten Schultag vor den Weihnachts-, Oster-, Pfingst- und Sommerferien sowie an den ersten beiden Schultagen nach den Sommerferien
VF = an Schultagen; am letzten Schultag vor den Weihnachts-, Oster- und Pfingstferien sowie an den ersten beiden Schultagen nach den Sommerferien um 1:45 Std., am letzten Schultag vor den Sommerferien um 2:30 Std. früher
F = bis Steinsberg Ortsmitte
S = nur an Schultagen



	Montag - Freitag				Samstag				Sonn-/Feiertag		
06	39 ^E _S				34						
07											
08	56				34						
09	56										
10	56				53				02		
11	56										
12	56				53				02		
13	36 ^B _{VF}	46 ^F _S	56 ^D		53 ^A						
14	19 ^C _{sDMF}	19 ^B _{sMD}	56		53				02		
15	56										
16	56 ^A				53				02		
17	36	56 ^A									
18	56				53				02		
19	56 ^A										
20	56				53				02		
21											
22											
23											
00	03										

Am 24.12. und 31.12. Verkehr wie an Samstagen falls diese Tage nicht auf einen Sonntag fallen.

Einschränkungen hierzu entnehmen Sie bitte der Tagespresse oder unter www.rvv.de

Gültig ab 14.12.2025

A - E = Fahrwege

sDMF = Dienstag, Mittwoch und Freitag an Schultagen; nicht am letzten Schultag vor den Weihnachts-, Oster-, Pfingst- und Sommerferien sowie an den ersten beiden Schultagen nach den Sommerferien

sMD = Montag und Donnerstag an Schultagen; nicht am letzten Schultag vor den Weihnachts-, Oster-, Pfingst- und Sommerferien sowie an den ersten beiden Schultagen nach den Sommerferien

VF = an Schultagen; am letzten Schultag vor den Weihnachts-, Oster- und Pfingstferien sowie an den ersten beiden Schultagen nach den Sommerferien um 1:45 Std., am letzten Schultag vor den Sommerferien um 2:30 Std. früher

F = bis Steinsberg Ortsmitte

S = nur an Schultagen

Fahrwege mit Fahrzeit in Minuten



	Montag - Freitag					Samstag				Sonn-/Feiertag			
06						35							
07													
08	58					35							
09	58												
10	58					54				03			
11	58												
12	58					54				03			
13	38 ^B _{VF}	48 ^D _S	58 ^C			54 ^A							
14	21 ^B _{SMD}	58				54				03			
15	58												
16	58 ^A					54				03			
17	38	58 ^A											
18	58					54				03			
19	58 ^A												
20	58					54				03			
21													
22													
23													
00	05												

Am 24.12. und 31.12. Verkehr wie an Samstagen falls diese Tage nicht auf einen Sonntag fallen. Einschränkungen hierzu Gültig ab 14.12.2025 entnehmen Sie bitte der Tagespresse oder unter www.rvv.de

A - C = Fahrwege

sMD = Montag und Donnerstag an Schultagen; nicht am letzten Schultag vor den Weihnachts-, Oster-, Pfingst- und Sommerferien sowie an den ersten beiden Schultagen nach den Sommerferien

VF = an Schultagen; am letzten Schultag vor den Weihnachts-, Oster- und Pfingstferien sowie an den ersten beiden Schultagen nach den Sommerferien um 1:45 Std., am letzten Schultag vor den Sommerferien um 2:30 Std. früher

D = bis Steinsberg Ortsmitte

S = nur an Schultagen

Fahrwege mit Fahrzeit in Minuten

C	B	A	
○	○	○	Regensburg Hauptbahnhof
●	●	●	Steinsberg Sportplatz
● 1	● 1	● 2	2 - Ortsmitte
● 2	● 3	● 3	3 - Unterschlagweg
	● 2		Reiterberg
● 3	● 5	● 5	5 Hohenwarth bei Steinsberg
● 4	● 7	● 7	7 Buchenlohe
● 6	● 9	● 9	9 Trischlberg
● 9	● 11	● 11	11 Holzheim Ost
● 10	● 12	● 12	12 -Post
● 11	● 12	● 12	12 -Hirschbergersiedlung
● 14	● 14	● 14	14 Kallmünz Holzheimer Straße
● 15	● 16	● 16	16 -Friedhofplatz
● 16			-Schule
● 17			-Friedhofplatz
● 18	● 19		-Alte Dinauer Straße
● 19	● 21		Traidendorf
● 20	● 22		Kaiserhäusl
● 21	● 23		Rohrbach
● 22	● 25		Carolinenhütte
● 24	● 26		Lauf
● 26	● 28		Baumühle
● 28	● 30		Fuchsmühle
● 30	● 31		Hohenfels Ziegelhütte
● 31	● 32		-Sterzenbach
● 32	● 34		-Kapelle
	● 6		Wolfsegg Feuerwehrhaus
	● 7		-Raiffeisenbank



Montag - Freitag

11											
12											
13											
14	21 sDMF										
15											
16											

Am 24.12. und 31.12. Verkehr wie an Samstagen falls diese Tage nicht auf einen Sonntag fallen. Einschränkungen hierzu entnehmen Sie Gültig ab 14.12.2025 bitte der Tagespresse oder unter www.rvv.de

sDMF = Dienstag, Mittwoch und Freitag an Schultagen; nicht am letzten Schultag vor den Weihnachts-, Oster-, Pfingst- und Sommerferien sowie an den ersten beiden Schultagen nach den Sommerferien

Fahrwege mit Fahrzeit in Minuten

- Lappersdorf Gymnasium
- ● Eichlberg
- 0 Buchenlohe
- 1 Hohenwarth bei Steinsberg
- 1 Steinsberg Ortsmitte
- 2 Reiterberg
- 6 Wolfsegg Feuerwehrhaus
- 7 -Raiffeisenbank



Montag - Freitag

11											
12											
13											
14	21 sDMF										
15											
16											

Am 24.12. und 31.12. Verkehr wie an Samstagen falls diese Tage nicht auf einen Sonntag fallen. Einschränkungen hierzu entnehmen Sie Gültig ab 14.12.2025 bitte der Tagespresse oder unter www.rvv.de

sDMF = Dienstag, Mittwoch und Freitag an Schultagen; nicht am letzten Schultag vor den Weihnachts-, Oster-, Pfingst- und Sommerferien sowie an den ersten beiden Schultagen nach den Sommerferien

Fahrwege mit Fahrzeit in Minuten

- Lappersdorf Gymnasium
- ● Buchenlohe
- 1 Hohenwarth bei Steinsberg
- 1 Steinsberg Ortsmitte
- 2 Reiterberg
- 6 Wolfsegg Feuerwehrhaus
- 7 -Raiffeisenbank



Montag - Freitag

11											
12											
13											
14	22 sDMF										
15											
16											

Am 24.12. und 31.12. Verkehr wie an Samstagen falls diese Tage nicht auf einen Sonntag fallen. Einschränkungen hierzu entnehmen Sie Gültig ab 14.12.2025 bitte der Tagespresse oder unter www.rvv.de

sDMF = Dienstag, Mittwoch und Freitag an Schultagen; nicht am letzten Schultag vor den Weihnachts-, Oster-, Pfingst- und Sommerferien sowie an den ersten beiden Schultagen nach den Sommerferien

Fahrwege mit Fahrzeit in Minuten

- Lappersdorf Gymnasium
- ● Hohenwarth bei Steinsberg
- 0 Steinsberg Ortsmitte
- 1 Reiterberg
- 5 Wolfsegg Feuerwehrhaus
- 6 -Raiffeisenbank

	Montag - Freitag					Samstag				Sonn-/Feiertag			
06						37							
07													
08	59					37							
09	59												
10	59					56				05			
11	59												
12	59					56				05			
13	39 ^B _{VF}	59 ^C				56 ^A							
14	22 ^B _{nvF}	59				56				05			
15	59												
16	59 ^A					56				05			
17	39	59 ^A											
18	59					56				05			
19	59 ^A												
20	59					56				05			
21													
22													
23													
00	06												

Am 24.12. und 31.12. Verkehr wie an Samstagen falls diese Tage nicht auf einen Sonntag fallen. Einschränkungen hierzu Gültig ab 14.12.2025 entnehmen Sie bitte der Tagespresse oder unter www.rvv.de


A - C = Fahrwege

VF = an Schultagen; am letzten Schultag vor den Weihnachts-, Oster- und Pfingstferien sowie an den ersten beiden Schultagen nach den Sommerferien um 1:45 Std., am letzten Schultag vor den Sommerferien um 2:30 Std. früher

nvF = an Schultagen; nicht am letzten Schultag vor den Weihnachts-, Oster-, Pfingst- und Sommerferien sowie an den ersten beiden Schultagen nach den Sommerferien

Fahrwege mit Fahrzeit in Minuten

C	B	A	
○	○	○	Regensburg Hauptbahnhof
●	●	●	Steinsberg Ortsmitte
● 1	● 1	● 1	1 -Unterschlagweg
	● 1		Reiterberg
● 2	● 3	● 3	3 Hohenwarth bei Steinsberg
● 3	● 5	● 5	5 Buchenlohe
● 5	● 7	● 7	7 Trischlberg
● 8	● 9	● 9	9 Holzheim Ost
● 9	● 10	● 10	10 -Post
● 10	● 10	● 10	10 -Hirschbergersiedlung
● 13	● 12	● 12	12 Kallmünz Holzheimer Straße
● 14	● 14	● 14	14 -Friedhofplatz
● 15			-Schule
● 16			-Friedhofplatz
● 17	● 17		-Alte Dinauer Straße
● 18	● 19		Traidendorf
● 19	● 20		Kaiserhäusl
● 20	● 21		Rohrbach
● 21	● 23		Carolinenhütte
● 23	● 24		Lauf
● 25	● 26		Baumühle
● 27	● 28		Fuchsmühle
● 29	● 29		Hohenfels Ziegelhütte
● 30	● 30		-Sterzenbach
● 31	● 32		-Kapelle
● 5			Wolfsegg Feuerwehrhaus
● 6			-Raiffeisenbank

	Montag - Freitag					Samstag					Sonn-/Feiertag				
06						38									
07															
08						38									
09	00														
10	00					57					06				
11	00														
12	00					57					06				
13	00					57 ^A									
14	00 ^B					57					06				
15	00														
16	00					57					06				
17	00 ^A	40													
18	00 ^A					57					06				
19	00														
20	00 ^A					57					06				
21	00														
22															
23															
00	07														

B	A	
		Regensburg Hauptbahnhof
►		Steinsberg Unterschlagweg
1	2	2 Hohenwarth bei Steinsberg
2	4	4 Buchenlohe
4	6	6 Trischlberg
7	8	8 Holzheim Ost
8	9	9 -Post
9	9	9 -Hirschbergersiedlung
12	11	11 Kallmünz Holzheimer Straße
13	13	13 -Friedhofplatz
14		-Schule
15		-Friedhofplatz
16	16	-Alte Dinauer Straße
17	18	Traidendorf
18	19	Kaiserhäusl
19	20	Rohrbach
20	22	Carolinenhütte
22	23	Lauf
24	25	Baumühle
26	27	Fuchsmühle
28	28	Hohenfels Ziegelhütte
29	29	-Sterzenbach
30	31	-Kapelle

Am 24.12. und 31.12. Verkehr wie an Samstagen falls diese Tage nicht auf einen Sonntag fallen. Einschränkungen hierzu entnehmen Sie bitte der Tagespresse oder unter www.rvv.de

Gültig ab 14.12.2025

A - B = Fahrwege



Montag - Freitag

11													
12													
13	40 ^{VF}												
14	23 ^{nvF}												
15													
16													


Am 24.12. und 31.12. Verkehr wie an Samstagen falls diese Tage nicht auf einen Sonntag fallen. Einschränkungen hierzu entnehmen Sie Gültig ab 14.12.2025 bitte der Tagespresse oder unter www.rvv.de

VF = an Schultagen; am letzten Schultag vor den Weihnachts-, Oster- und Pfingstferien sowie an den ersten beiden Schultagen nach den Sommerferien um 1:45 Std., am letzten Schultag vor den Sommerferien um 2:30 Std. früher

nvF = an Schultagen; nicht am letzten Schultag vor den Weihnachts-, Oster-, Pfingst- und Sommerferien sowie an den ersten beiden Schultagen nach den Sommerferien

Fahrwege mit Fahrzeit in Minuten

- Lappersdorf Gymnasium
- ● Reiterberg
- 4 Wolfsegg Feuerwehrhaus
- 5 -Raiffeisenbank

	Montag - Freitag					Samstag					Sonn-/Feiertag				
06						40									
07															
08						40									
09	01														
10	01					59					08				
11	01														
12	01					59					08				
13	01					59 ^A									
14	01 ^B					59					08				
15	01														
16	01					59					08				
17	01 ^A	41													
18	01 ^A					59					08				
19	01														
20	01 ^A					59					08				
21	01														
22															
23															
00	08														


Fahrwege mit Fahrzeit in Minuten

B	A	
○	○	Regensburg Hauptbahnhof
●	●	Hohenwarth bei Steinsberg
●	1	2 Buchenlohe
●	3	4 Trischlberg
●	6	6 Holzheim Ost
●	7	7 -Post
●	8	7 -Hirschbergersiedlung
●	11	9 Kallmünz Holzheimer Straße
●	12	11 -Friedhofplatz
●	13	-Schule
●	14	-Friedhofplatz
●	15	14 -Alte Dinauer Straße
●	16	16 Traidendorf
●	17	17 Kaiserhäusl
●	18	18 Rohrbach
●	19	20 Carolinenhütte
●	21	21 Lauf
●	23	23 Baumühle
●	25	25 Fuchsmühle
●	27	26 Hohenfels Ziegelhütte
●	28	27 -Sterzenbach
●	29	29 -Kapelle

Am 24.12. und 31.12. Verkehr wie an Samstagen falls diese Tage nicht auf einen Sonntag fallen. Einschränkungen hierzu entnehmen Sie bitte der Tagespresse oder unter www.rvv.de

Gültig ab 14.12.2025

A - B = Fahrwege

	Montag - Freitag					Samstag					Sonn-/Feiertag				
06						42									
07															
08						42									
09	02														
10	02										10				
11	02					01									
12	02										10				
13	02					01									
14	02 ^B					01 ^A					10				
15	02					01									
16	02										10				
17	02 ^A	42				01									
18	02 ^A										10				
19	02					01									
20	02 ^A										10				
21	02					01									
22															
23															
00	09														


Fahrwege mit Fahrzeit in Minuten

B	A		Regensburg Hauptbahnhof
•	•	•	Buchenlohe
• 2	• 2	• 2	Trischlberg
• 5	• 4	• 4	Holzheim Ost
• 6	• 5	• 5	-Post
• 7	• 5	• 5	-Hirschbergersiedlung
• 10	• 7	• 7	Kallmünz Holzheimer Straße
• 11	• 9	• 9	-Friedhofplatz
• 12			-Schule
• 13			-Friedhofplatz
• 14	• 12		-Alte Dinauer Straße
• 15	• 14		Traidendorf
• 16	• 15		Kaiserhäusl
• 17	• 16		Rohrbach
• 18	• 18		Carolinenhütte
• 20	• 19		Lauf
• 22	• 21		Baumühle
• 24	• 23		Fuchsmühle
• 26	• 24		Hohenfels Ziegelhütte
• 27	• 25		-Sterzenbach
• 28	• 27		-Kapelle

Am 24.12. und 31.12. Verkehr wie an Samstagen falls diese Tage nicht auf einen Sonntag fallen. Einschränkungen hierzu entnehmen Sie bitte der Tagespresse oder unter www.rvv.de

Gültig ab 14.12.2025

A - B = Fahrwege

	Montag - Freitag					Samstag					Sonn-/Feiertag				
06						44									
07															
08						44									
09	04														
10	04										12				
11	04					03									
12	04										12				
13	04					03									
14	04 ^B					03 ^A					12				
15	04					03									
16	04										12				
17	04 ^A	44				03									
18	04 ^A										12				
19	04					03									
20	04 ^A										12				
21	04					03									
22															
23															
00	11														

Fahrwege mit Fahrzeit in Minuten

B	A		Regensburg Hauptbahnhof
►			Trischlberg
3	2		2 Holzheim Ost
4	3		3 -Post
5	3		3 -Hirschbergersiedlung
8	5		5 Kallmünz Holzheimer Straße
9	7		7 -Friedhofplatz
10			-Schule
11			-Friedhofplatz
12	10		-Alte Dinauer Straße
13	12		Traidendorf
14	13		Kaiserhäusl
15	14		Rohrbach
16	16		Carolinenhütte
18	17		Lauf
20	19		Baumühle
22	21		Fuchsmühle
24	22		Hohenfels Ziegelhütte
25	23		-Sterzenbach
26	25		-Kapelle

Am 24.12. und 31.12. Verkehr wie an Samstagen falls diese Tage nicht auf einen Sonntag fallen. Einschränkungen hierzu entnehmen Sie bitte der Tagespresse oder unter www.rvv.de

Gültig ab 14.12.2025

A - B = Fahrwege


Montag - Freitag

05

45

06

36^A

07

08

09

10

11

12

13

14

Am 24.12. und 31.12. Verkehr wie an Samstagen falls diese Tage nicht auf einen Sonntag fallen. Einschränkungen hierzu entnehmen Sie bitte der Tagespresse oder unter www.rvv.de

Gültig ab 14.12.2025

A = fährt A

Fahrwege mit Fahrzeit in Minuten

A

Regensburg Hauptbahnhof

Dornau

7 Holzheim Ost

8 -Post

9 -Hirschbergersiedlung

11 Kallmünz Holzheimer Straße

8 12 -Friedhofplatz

15 -Alte Dinauer Straße

16 Traidendorf

17 Kaiserhäusl

18 Rohrbach

19 Carolinenhütte

21 Lauf


23 Baumühle

25 Fuchsmühle

27 Hohenfels Ziegelhütte

28 -Sterzenbach

29 -Kapelle

	Montag - Freitag					Samstag					Sonn-/Feiertag				
05	52 ^A														
06						46									
07															
08						46									
09	07														
10	07										14				
11	07					05									
12	07										14				
13	07					05									
14	07 ^B					05 ^A					14				
15	07					05									
16	07										14				
17	07 ^A	47				05									
18	07 ^A										14				
19	07					05									
20	07 ^A										14				
21	07					05									
22															
23															
00	13														


Fahrwege mit Fahrzeit in Minuten

B	A	
○	○	Regensburg Hauptbahnhof
●	●	Holzheim Ost
●	1	1 -Post
●	2	1 -Hirschbergersiedlung
●	5	3 Kallmünz Holzheimer Straße
●	6	5 -Friedhofplatz
●	7	-Schule
●	8	-Friedhofplatz
●	9	8 -Alte Dinauer Straße
●	10	Traidendorf
●	11	Kaiserhäusl
●	12	Rohrbach
●	13	Carolinenhütte
●	15	Lauf
●	17	Baumühle
●	19	Fuchsmühle
●	21	Hohenfels Ziegelhütte
●	22	-Sterzenbach
●	23	-Kapelle

Am 24.12. und 31.12. Verkehr wie an Samstagen falls diese Tage nicht auf einen Sonntag fallen. Einschränkungen hierzu entnehmen Sie bitte der Tagespresse oder unter www.rvv.de

Gültig ab 14.12.2025

A - B = Fahrwege


	Montag - Freitag					Samstag					Sonn-/Feiertag				
05	53 ^A														
06						47									
07															
08						47									
09	08														
10	08										15				
11	08					06									
12	08										15				
13	08					06									
14	08 ^B					06 ^A					15				
15	08					06									
16	08										15				
17	08 ^A	48				06									
18	08 ^A										15				
19	08					06									
20	08 ^A										15				
21	08					06									
22															
23															
00	14														

B	A	
0	0	Regensburg Hauptbahnhof
1	0	Holzheim Post
4	2	0 -Hirschbergersiedlung
5	4	2 Kallmünz Holzheimer Straße
6		4 -Friedhofplatz
7		-Schule
8	7	-Friedhofplatz
9	9	-Alte Dinauer Straße
10	10	Traidendorf
11	11	Kaiserhäusl
12	13	Rohrbach
14	14	Carolinenhütte
16	16	Lauf
18	18	Baumühle
20	19	Fuchsmühle
21	20	Hohenfels Ziegelhütte
22	22	-Sterzenbach
		-Kapelle

Am 24.12. und 31.12. Verkehr wie an Samstagen falls diese Tage nicht auf einen Sonntag fallen. Einschränkungen hierzu entnehmen Sie bitte der Tagespresse oder unter www.rvv.de

Gültig ab 14.12.2025


A - B = Fahrwege

	Montag - Freitag	Samstag	Sonn-/Feiertag
05	54 ^A		
06		47	
07			
08		47	
09	09		
10	09		15
11	09	06	
12	09		15
13	09	06	
14	09 ^B	06 ^A	15
15	09	06	
16	09		15
17	09 ^A 49	06	
18	09 ^A		15
19	09	06	
20	09 ^A		15
21	09	06	
22			
23			
00	15		

B	A	
•	•	Regensburg Hauptbahnhof
•	•	Holzheim Hirschbergersiedlung
•	3	2 Kallmünz Holzheimer Straße
•	4	4 -Friedhofplatz
•	5	-Schule
•	6	-Friedhofplatz
•	7	7 -Alte Dinauer Straße
•	8	8 Traidendorf
•	9	9 Kaiserhäusl
•	10	10 Rohrbach
•	11	11 Carolinenhütte
•	13	13 Lauf
•	15	15 Baumühle
•	17	17 Fuchsmühle
•	19	19 Hohenfels Ziegelhütte
•	20	20 -Sterzenbach
•	21	21 -Kapelle

Am 24.12. und 31.12. Verkehr wie an Samstagen falls diese Tage nicht auf einen Sonntag fallen. Einschränkungen hierzu entnehmen Sie bitte der Tagespresse oder unter www.rvv.de Gültig ab 14.12.2025

A - B = Fahrwege

	Montag - Freitag					Samstag					Sonn-/Feiertag				
05	56 ^A														
06						49									
07															
08						49									
09	12														
10	12										17				
11	12					08									
12	12										17				
13	12					08									
14	12 ^B					08 ^A					17				
15	12					08									
16	12										17				
17	12 ^A	52				08									
18	12 ^A										17				
19	12					08									
20	12 ^A										17				
21	12					08									
22															
23															
00	18														

B	A	
○	○	Regensburg Hauptbahnhof
●	●	Kallmünz Holzheimer Straße
●	●	2 - Friedhofplatz
●	●	-Schule
●	●	-Friedhofplatz
●	●	-Alte Dinauer Straße
●	●	Traidendorf
●	●	Kaiserhäusl
●	●	Rohrbach
●	●	Carolinenhütte
●	●	Lauf
●	●	Baumühle
●	●	Fuchsmühle
●	●	Hohenfels Ziegelhütte
●	●	-Sterzenbach
●	●	-Kapelle

Am 24.12. und 31.12. Verkehr wie an Samstagen falls diese Tage nicht auf einen Sonntag fallen. Einschränkungen hierzu entnehmen Sie bitte der Tagespresse oder unter www.rvv.de

Gültig ab 14.12.2025

A - B = Fahrwege

	Montag - Freitag	Samstag
05	57	
06		
07		
08		
09		
10		
11		
12		
13		
14	13 ^A	10
15	39 ^A _{nFR}	
16		
17	13	
18	13	
19		
20	13	
21		
22		

A	Regensburg Hauptbahnhof
•	• Kallmünz Friedhofplatz
• 1	• -Schule
• 2	• -Friedhofplatz
• 3	• 3 -Alte Dinauer Straße
• 4	• 5 Traidendorf
• 5	• 6 Kaiserhäusl
• 6	• 7 Rohrbach
• 7	• 9 Carolinenhütte
• 9	• 10 Lauf
• 11	• 12 Baumühle
• 13	• 14 Fuchsmühle
• 15	• 15 Hohenfels Ziegelhütte
• 16	• 16 -Sterzenbach
• 17	• 18 -Kapelle

Am 24.12. und 31.12. Verkehr wie an Samstagen falls diese Tage nicht auf einen Sonntag fallen. Einschränkungen hierzu entnehmen Gültig ab 14.12.2025
 Sie bitte der Tagespresse oder unter www.rvv.de

A = fährt A

nFR = nicht freitags


Montag - Freitag

10													
11													
12													
13													
14	14 [#]												
15	40 [#] nFR												
16													
17													
18													
19													

Fahrwege mit Fahrzeit in Minuten

○ Regensburg Hauptbahnhof

- ● Kallmünz Schule
- 1 -Friedhofplatz
- 2 -Alte Dinauer Straße
- 3 Traidendorf
- 4 Kaiserhäusl
- 5 Rohrbach
- 6 Carolinenhütte
- 8 Lauf
- 10 Baumühle
- 12 Fuchsmühle
- 14 Hohenfels Ziegelhütte
- 15 -Sterzenbach
- 16 -Kapelle

Am 24.12. und 31.12. Verkehr wie an Samstagen falls diese Tage nicht auf einen Sonntag fallen. Einschränkungen hierzu entnehmen Sie Gültig ab 14.12.2025
 bitte der Tagespresse oder unter www.rvv.de

nFR = nicht freitags

= nur an Schultagen


Montag - Freitag

10

11

12

13

14

15[#]

15

41[#]
nFR

16

17

18

19

Fahrwege mit Fahrzeit in Minuten


○ Regensburg Hauptbahnhof

- ● Kallmünz Friedhofplatz
- 1 -Alte Dinauer Straße
- 2 Traidendorf
- 3 Kaiserhäusl
- 4 Rohrbach
- 5 Carolinenhütte
- 7 Lauf
- 9 Baumühle
- 11 Fuchsmühle
- 13 Hohenfels Ziegelhütte
- 14 -Sterzenbach
- 15 -Kapelle

Am 24.12. und 31.12. Verkehr wie an Samstagen falls diese Tage nicht auf einen Sonntag fallen. Einschränkungen hierzu entnehmen Sie Gültig ab 14.12.2025
 bitte der Tagespresse oder unter www.rvv.de

nFR = nicht freitags

= nur an Schultagen

	Montag - Freitag	Samstag
05		
06	00	
07		
08		
09		
10		
11		
12		
13		
14	16	13
15	42 ^{nFR}	
16		
17	16	
18	16	
19		
20	16	
21		
22		

- Regensburg Hauptbahnhof
- ● Kallmünz Alte Dinauer Straße
- 2 Traidendorf
- 3 Kaiserhäusl
- 4 Rohrbach
- 6 Carolinenhütte
- 7 Lauf
- 9 Baumühle
- 11 Fuchsmühle
- 12 Hohenfels Ziegelhütte
- 13 -Sterzenbach
- 15 -Kapelle

Am 24.12. und 31.12. Verkehr wie an Samstagen falls diese Tage nicht auf einen Sonntag fallen. Einschränkungen hierzu entnehmen Sie bitte der Tagespresse oder unter www.rvv.de Gültig ab 14.12.2025

nFR = nicht freitags

Fahrwege mit Fahrzeit in Minuten

○ Regensburg Hauptbahnhof

- ● Traidendorf
- 1 Kaiserhäusl
- 2 Rohrbach
- 4 Carolinenhütte
- 5 Lauf
- 7 Baumühle
- 9 Fuchsmühle
- 10 Hohenfels Ziegelhütte
- 11 -Sterzenbach
- 13 -Kapelle

	Montag - Freitag							Samstag						
05														
06	01													
07														
08														
09														
10														
11														
12														
13														
14	17							15						
15	43 ^{nFR}													
16														
17	17													
18	17													
19														
20	17													
21														
22														

Am 24.12. und 31.12. Verkehr wie an Samstagen falls diese Tage nicht auf einen Sonntag fallen. Einschränkungen hierzu entnehmen Sie bitte der Tagespresse oder unter www.rvv.de Gültig ab 14.12.2025

nFR = nicht freitags


Montag - Freitag
Samstag

Fahrwege mit Fahrzeit in Minuten

○ Regensburg Hauptbahnhof

- ● Kaiserhäusl
- 1 Rohrbach
- 3 Carolinenhütte
- 4 Lauf
- 6 Baumühle
- 8 Fuchsmühle
- 9 Hohenfels Ziegelhütte
- 10 Sterzenbach
- 12 Kapelle

05													
06	02												
07													
08													
09													
10													
11													
12													
13													
14	18							16					
15	44 ^{nFR}												
16													
17	18												
18	18												
19													
20	18												
21													
22													

Am 24.12. und 31.12. Verkehr wie an Samstagen falls diese Tage nicht auf einen Sonntag fallen. Einschränkungen hierzu entnehmen Sie bitte der Tagespresse oder unter www.rvv.de Gültig ab 14.12.2025

nFR = nicht freitags



Montag - Freitag

Samstag

Fahrwege mit Fahrzeit in Minuten

○ Regensburg Hauptbahnhof

- ● Rohrbach
- 2 Carolinenhütte
- 3 Lauf
- 5 Baumühle
- 7 Fuchsmühle
- 8 Hohenfels Ziegelhütte
- 9 -Sterzenbach
- 11 -Kapelle

05													
06	03												
07													
08													
09													
10													
11													
12													
13													
14	19							17					
15	45 ^{nFR}												
16													
17	19												
18	19												
19													
20	19												
21													
22													

Am 24.12. und 31.12. Verkehr wie an Samstagen falls diese Tage nicht auf einen Sonntag fallen. Einschränkungen hierzu entnehmen Sie bitte der Tagespresse oder unter www.rvv.de Gültig ab 14.12.2025

nFR = nicht freitags



Montag - Freitag

Samstag

Fahrwege mit Fahrzeit in Minuten

- Regensburg Hauptbahnhof
- ● Carolinenhütte
- 1 Lauf
- 3 Baumühle
- 5 Fuchsmühle
- 6 Hohenfels Ziegelhütte
- 7 -Sterzenbach
- 9 -Kapelle

05													
06	04												
07													
08													
09													
10													
11													
12													
13													
14	20							19					
15	46 ^{nFR}												
16													
17	20												
18	20												
19													
20	20												
21													
22													

Am 24.12. und 31.12. Verkehr wie an Samstagen falls diese Tage nicht auf einen Sonntag fallen. Einschränkungen hierzu entnehmen Sie bitte der Tagespresse oder unter www.rvv.de Gültig ab 14.12.2025

nFR = nicht freitags



Montag - Freitag

Samstag

05
06
07
08
09
10
11
12
13
14
15
16
17
18
19
20
21
22

06

22

48 ^{nFR}

22

22

22

20

Fahrwege mit Fahrzeit in Minuten

- Regensburg Hauptbahnhof
- ● Lauf
- 2 Baumühle
- 4 Fuchsmühle
- 5 Hohenfels Ziegelhütte
- 6 -Sterzenbach
- 8 -Kapelle

Am 24.12. und 31.12. Verkehr wie an Samstagen falls diese Tage nicht auf einen Sonntag fallen. Einschränkungen hierzu entnehmen Sie bitte der Tagespresse oder unter www.rvv.de Gültig ab 14.12.2025

nFR = nicht freitags



Montag - Freitag

Samstag

05													
06	08												
07													
08													
09													
10													
11													
12													
13													
14	24							22					
15	50 ^{nFR}												
16													
17	24												
18	24												
19													
20	24												
21													
22													

Fahrwege mit Fahrzeit in Minuten

- Regensburg Hauptbahnhof
- ▶ ● Baumühle
- 2 Fuchsmühle
- 3 Hohenfels Ziegelhütte
- 4 -Sterzenbach
- 6 -Kapelle

Am 24.12. und 31.12. Verkehr wie an Samstagen falls diese Tage nicht auf einen Sonntag fallen. Einschränkungen hierzu entnehmen Sie bitte der Tagespresse oder unter www.rvv.de Gültig ab 14.12.2025

nFR = nicht freitags



Montag - Freitag

Samstag

Fahrwege mit Fahrzeit in Minuten

- Regensburg Hauptbahnhof
- ● Fuchsmühle
- 1 Hohenfels Ziegelhütte
- 2 -Sterzenbach
- 4 -Kapelle

05													
06	10												
07													
08													
09													
10													
11													
12													
13													
14	26							24					
15	52 ^{nFR}												
16													
17	26												
18	26												
19													
20	26												
21													
22													

Am 24.12. und 31.12. Verkehr wie an Samstagen falls diese Tage nicht auf einen Sonntag fallen. Einschränkungen hierzu entnehmen Sie bitte der Tagespresse oder unter www.rvv.de Gültig ab 14.12.2025

nFR = nicht freitags



Montag - Freitag

Samstag

Fahrwege mit Fahrzeit in Minuten

○ Regensburg Hauptbahnhof

► ● Hohenfels Ziegelhütte

● 1 -Sterzenbach

● 3 -Kapelle

05													
06	12												
07													
08													
09													
10													
11													
12													
13													
14	28							25					
15	54 ^{nFR}												
16													
17	28												
18	28												
19													
20	28												
21													
22													

Am 24.12. und 31.12. Verkehr wie an Samstagen falls diese Tage nicht auf einen Sonntag fallen. Einschränkungen hierzu entnehmen Sie bitte der Tagespresse oder unter www.rvv.de Gültig ab 14.12.2025

nFR = nicht freitags


Montag - Freitag
Samstag

Fahrwege mit Fahrzeit in Minuten

○ Regensburg Hauptbahnhof

► ● Hohenfels Am Sterzenbach

● 2 -Kapelle

05													
06	13												
07													
08													
09													
10													
11													
12													
13													
14	29							26					
15	55 ^{nFR}												
16													
17	29												
18	29												
19													
20	29												
21													
22													

 Am 24.12. und 31.12. Verkehr wie an Samstagen falls diese Tage nicht auf einen Sonntag fallen. Einschränkungen hierzu entnehmen Sie bitte der Tagespresse oder unter www.rvv.de Gültig ab 14.12.2025

nFR = nicht freitags



Montag - Freitag

[illegible]

Am 24.12. und 31.12. Verkehr wie an Samstagen falls diese Tage nicht auf einen Sonntag fallen. Einschränkungen hierzu entnehmen Sie bitte der Tagespresse oder unter www.rvv.de Gültig ab 14.12.2025

vF = an Schultagen; am letzten Schultag vor den Weihnachts-, Oster- und Pfingstferien sowie an den ersten beiden Schultagen nach den Sommerferien um 1:45 Std., am letzten Schultag vor den Sommerferien um 2:30 Std. früher

nvF = an Schultagen; nicht am letzten Schultag vor den Weihnachts-, Oster-, Pfingst- und Sommerferien sowie an den ersten beiden Schultagen nach den Sommerferien

Fahrwege mit Fahrzeit in Minuten

○ Lappersdorf Gymnasium

► ● **Wolfsegg Feuerwehrhaus**

- 1 -Raiffeisenbank