

	Montag - Freitag						Sonn-/Feiertag					
05												
06	38											
07												
08							27	15				
09							27	A				
10							27	15				
11							27	A				
12							27	15				
13							27	A				
14							27	15				
15							27	A				
16							27	15				
17							27	A				
18							27	15				
19												
20												
21												

- B 2 ● A 2 Kallmünz Friedhofplatz
- 4 ● 4 Gessendorf
- 6 Weichseldorf
- 7 ● 6 Heitzenhofen Ost
- 8 ● 7 -Heitzenhofen West
- 9 ● 9 Duggendorf
- 10 ● 10 Freiung 2
- 12 ● 11 -Freiung 1
- 13 Pielenhofen West
- 15 -Pielenhofen Ost
- 16 Reinhardsleiten
- 18 Dettenhofen
- 22 Rohrdorf
- 24 Schwetzensdorf
- 25 Rohrdorf Kreuzung
- 27 Neudorf
- 28 Pettendorf Siedlung
- 30 -Pettendorf
- 30 Reifenthal
- 30 -Blumenstraße
- 31 Adlersberg Fuchskurve
- 32 -Kreuzung Adlersberg
- 34 Aichahof
- 36 Hinterberg Gde. Pettendorf
- 18 Penk
- 26 Etterzhausen Goldberg
- 27 -Bahnhof
- 38 Kneiting
- 39 Regensburg Kager
- 40 -Oberwinzer
- 41 -Dornfelderweg
- 42 -Niederwinzer
- 43 -Nürnberger Straße
- 45 -Pfaffensteiner Brücke
- 46 -Würzburger Straße
- 47 -Oberpfalzbrücke
- 48 -Steinweg
- 49 -Naabstraße
- 51 -Weichs-DEZ
- 52 -Wöhrdstraße
- 53 -Eiserne Brücke
- 53 -Haus der Bayerischen Geschichte
- 54 -Dachauplatz
- 58 ● 51 -Hauptbahnhof

Am 24.12. und 31.12. Verkehr wie an Samstagen falls diese Tage nicht auf einen Sonntag fallen. Einschränkungen hierzu Gültig ab 10.12.2023 entnehmen Sie bitte der Tagespresse oder unter www.rvv.de

A - B = Fahrwege

S = nur an Schultagen

15 = Fahrt der Linie 15 über Holzheim, Steinsberg und Lappersdorf zum Hauptbahnhof Regensburg

	Montag - Freitag	Sonn-/Feiertag
05		
06	40 ^A _S	
07		
08		
09		29
10		
11		29
12		
13		29
14		
15		29
16		
17		29
18		
19		
20		
21		

- A** ○ Kallmünz Friedhofplatz
- Gessendorf
- 2 Weichseldorf
- 4 Heitzenhofen Ost
- 5 4-Heitzenhofen West
- 6 5 Duggendorf
- 7 7 Freiong 2
- 8 8-Freiong 1
- 10 9 Pielenhofen West
- 11 -Pielenhofen Ost
- 13 Reinhardtsleiten
- 14 Dettenhofen
- 16 Rohrdorf
- 20 Schwetendorf
- 22 Rohrdorf Kreuzung
- 23 Neudorf
- 25 Pettendorf Siedlung
- 26 -Pettendorf
- 28 Reifenthal
- 28 -Blumenstraße
- 29 Adlersberg Fuchskurve
- 30 -Kreuzung Adlersberg
- 32 Aichahof
- 34 Hinterberg Gde. Pettendorf
- 16 Penk
- 24 Etterzhausen Goldberg
- 25 -Bahnhof
- 36 Kneiting
- 37 Regensburg Kager
- 38 -Oberwinzer
- 39 -Dornfelderweg
- 40 -Niederwinzer
- 41 -Nürnberger Straße
- 43 -Pfaffensteiner Brücke
- 44 -Würzburger Straße
- 45 -Oberpfalzbrücke
- 46 -Steinweg
- 47 -Naabstraße
- 49 -Weichs-DEZ
- 50 -Wördstraße
- 51 -Eiserne Brücke
- 51 -Haus der Bayerischen Geschichte
- 52 -Dachauptplatz
- 56 -Hauptbahnhof

Am 24.12. und 31.12. Verkehr wie an Samstagen falls diese Tage nicht auf einen Sonntag fallen. Einschränkungen hierzu entnehmen Sie bitte der Tagespresse oder unter www.rvv.de Gültig ab 10.12.2023

A = fährt A **S** = nur an Schultagen

	Montag - Freitag	Sonn-/Feiertag
05		
06	42 ^A / _S	
07		
08		
09		31
10		
11		31
12		
13		31
14		
15		31
16		
17		31
18		
19		
20		
21		

- **A**
- Kallmünz Friedhofplatz
- Weichseldorf
- 2 Heitzenhofen Ost
- 3 2-Heitzenhofen West
- 4 3 Duggendorf
- 5 5 Freiong 2
- 6 6-Freiong 1
- 8 7 Pielenhofen West
- 9 -Pielenhofen Ost
- 11 Reinhardtsleiten
- 12 Dettenhofen
- 14 Rohrdorf
- 18 Schwetendorf
- 20 Rohrdorf Kreuzung
- 21 Neudorf
- 23 Pettendorf Siedlung
- 24 -Pettendorf
- 26 Reifenthal
- 26 -Blumenstraße
- 27 Adlersberg Fuchskurve
- 28 -Kreuzung Adlersberg
- 30 Aichahof
- 32 Hinterberg Gde. Pettendorf
- 14 Penk
- 22 Etterzhausen Goldberg
- 23 -Bahnhof
- 34 Kneiting
- 35 Regensburg Kager
- 36 -Oberwinzer
- 37 -Dornfelderweg
- 38 -Niederwinzer
- 39 -Nürnberger Straße
- 41 -Pfaffensteiner Brücke
- 42 -Würzburger Straße
- 43 -Oberpfalzbrücke
- 44 -Steinweg
- 45 -Naabstraße
- 47 -Weichs-DEZ
- 48 -Wöhrdstraße
- 49 -Eiserne Brücke
- 49 -Haus der Bayerischen Geschichte
- 50 -Dachauptplatz
- 54 -Hauptbahnhof

Am 24.12. und 31.12. Verkehr wie an Samstagen falls diese Tage nicht auf einen Sonntag fallen. Einschränkungen hierzu entnehmen Sie bitte der Tagespresse oder unter www.rvv.de Gültig ab 10.12.2023

A = fährt A

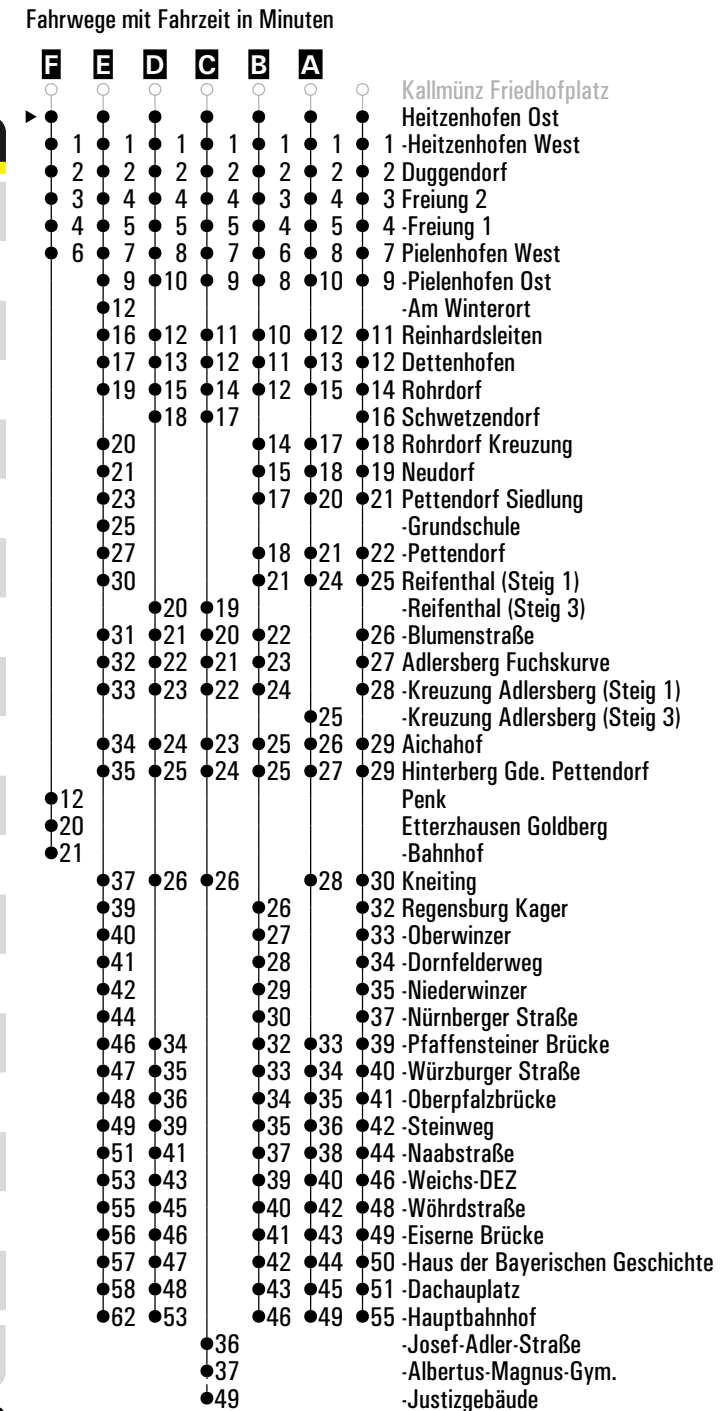
S = nur an Schultagen

	Montag - Freitag					Samstag				
05	20					31				
06	00	33 ^D	44 ^{F_S}	50 ^{G_S}		31				
07	33 ^{sf}	33 ^{E_S}				31				
08						31				
09	28					31				
10						31				
11	28					31				
12						31				
13	31					31				
14						31				
15	28					31				
16	58 ^A									
17	28	58 ^A				31				
18	28	58 ^A								
19	25					25				
20										
21	25					25				
22										
23	25 ^{B_{FR}}					25 ^B				

Am 24.12. und 31.12. Verkehr wie an Samstagen falls diese Tage nicht auf einen Sonntag fallen.
Einschränkungen hierzu entnehmen Sie bitte der Tagespresse oder unter www.rvv.de

Gültig ab 10.12.2023

A-F = Fahrwege **s** = nur an Schultagen **sf** = nur an schulfreien Tagen **FR** = nur freitags



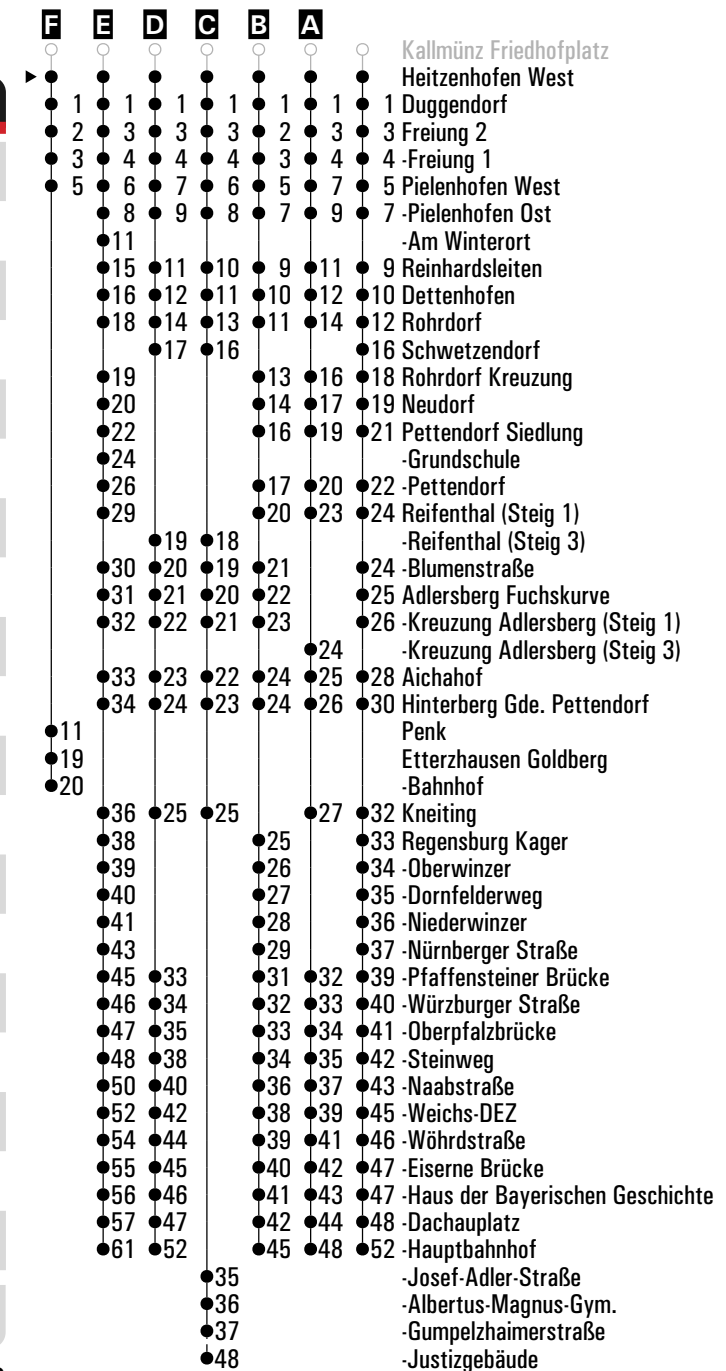
	Montag - Freitag				Samstag				Sonn-/Feiertag				
05	21				32								
06	01	34 ^D	45 ^{F_S}	51 ^{G_S}	32								
07	34 ^{Sf}	34 ^{E_S}			32								
08					32								
09	29				32				33				
10					32								
11	29				32				33				
12					32								
13	32				32				33				
14					32								
15	29				32				33				
16	59 ^A												
17	29	59 ^A			32				33				
18	29	59 ^A											
19	26				26								
20													
21	26				26								
22													
23	26 ^{B_{FR}}				26 ^B								

Am 24.12. und 31.12. Verkehr wie an Samstagen falls diese Tage nicht auf einen Sonntag fallen.
Einschränkungen hierzu entnehmen Sie bitte der Tagespresse oder unter www.rvv.de

Gültig ab 10.12.2023

A-F = Fahrwege **s** = nur an Schultagen **Sf** = nur an schulfreien Tagen **FR** = nur freitags

Fahrwege mit Fahrzeit in Minuten



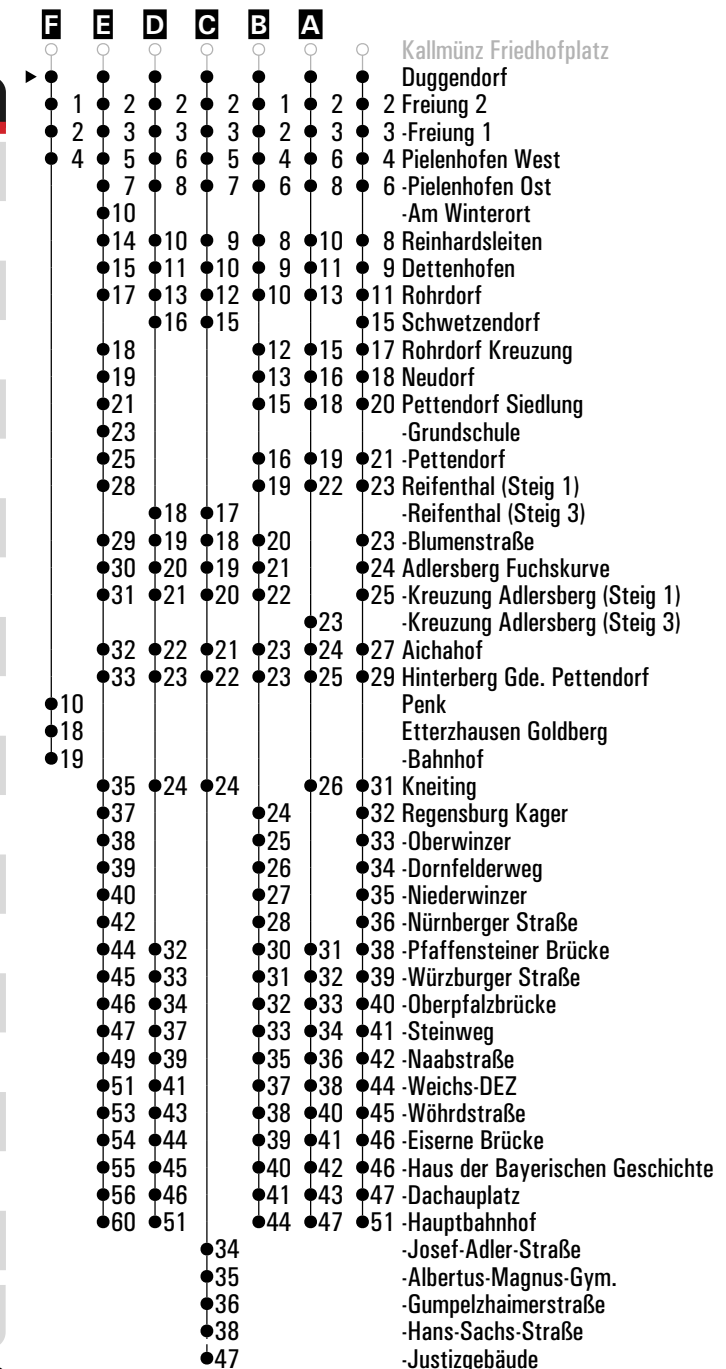
	Montag - Freitag				Samstag				Sonn-/Feiertag				
05	22				33								
06	02	35 ^D	46 ^{F_S}	52 ^{G_S}	33								
07	35 ^{sf}	35 ^{E_S}			33								
08					33								
09	30				33				34				
10					33								
11	30				33				34				
12					33								
13	33				33				34				
14					33								
15	30				33				34				
16													
17	00 ^A	30			33				34				
18	00 ^A	30											
19	00 ^A	27			27								
20													
21	27				27								
22													
23	27 ^{B_{FR}}				27 ^B								

Am 24.12. und 31.12. Verkehr wie an Samstagen falls diese Tage nicht auf einen Sonntag fallen.
Einschränkungen hierzu entnehmen Sie bitte der Tagespresse oder unter www.rvv.de

Gültig ab 10.12.2023

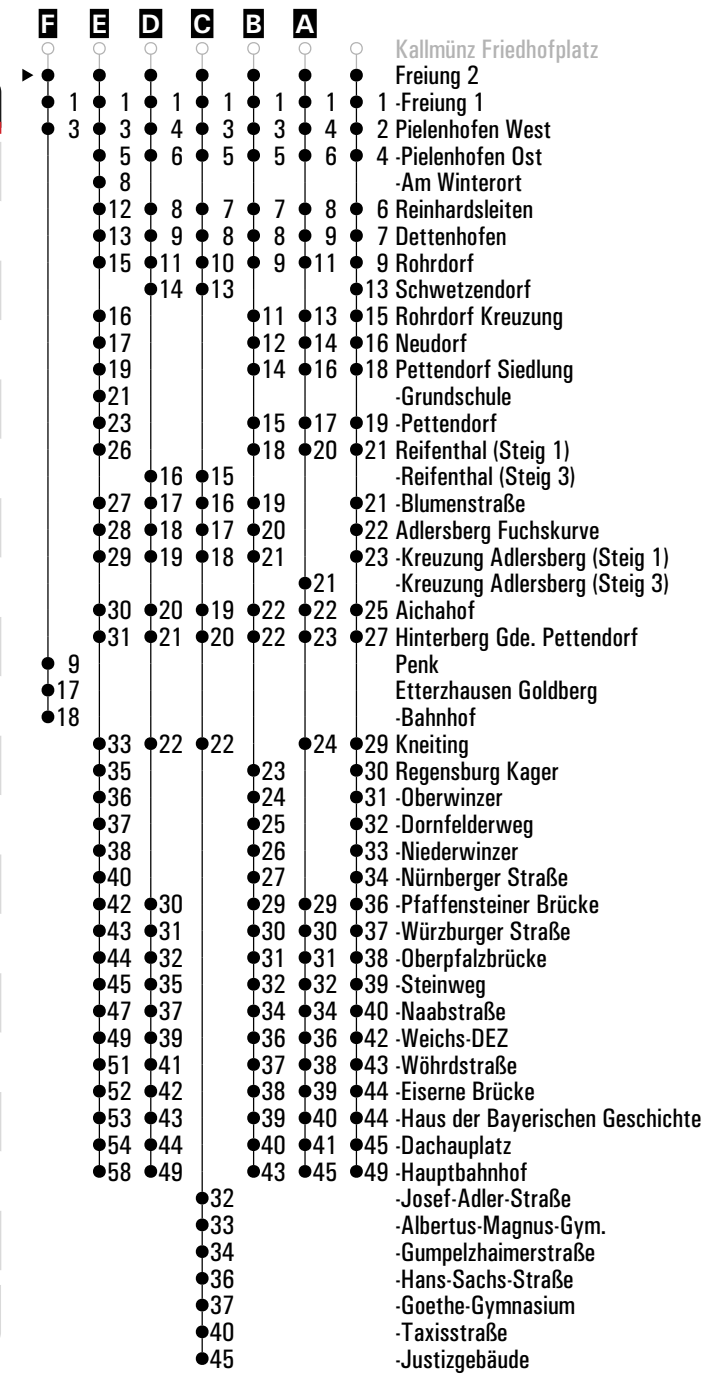
A-F = Fahrwege **s** = nur an Schultagen **sf** = nur an schulfreien Tagen **FR** = nur freitags

Fahrwege mit Fahrzeit in Minuten



	Montag - Freitag				Samstag				Sonn-/Feiertag				
05	24				34								
06	04	37 ^D	47 ^{F_S}	54 ^{G_S}	34								
07	37 ^{Sf}	37 ^{E_S}			34								
08					34								
09	32				34				36				
10					34								
11	32				34				36				
12					34								
13	35				34				36				
14					34								
15	32				34				36				
16													
17	02 ^A	32			34				36				
18	02 ^A	32											
19	02 ^A	28			28								
20													
21	28				28								
22													
23	28 ^{B_{FR}}				28 ^B								

Fahrwege mit Fahrzeit in Minuten



Am 24.12. und 31.12. Verkehr wie an Samstagen falls diese Tage nicht auf einen Sonntag fallen.
Einschränkungen hierzu entnehmen Sie bitte der Tagespresse oder unter www.rvv.de

Gültig ab 10.12.2023

A-F = Fahrwege **s** = nur an Schultagen **Sf** = nur an schulfreien Tagen **FR** = nur freitags

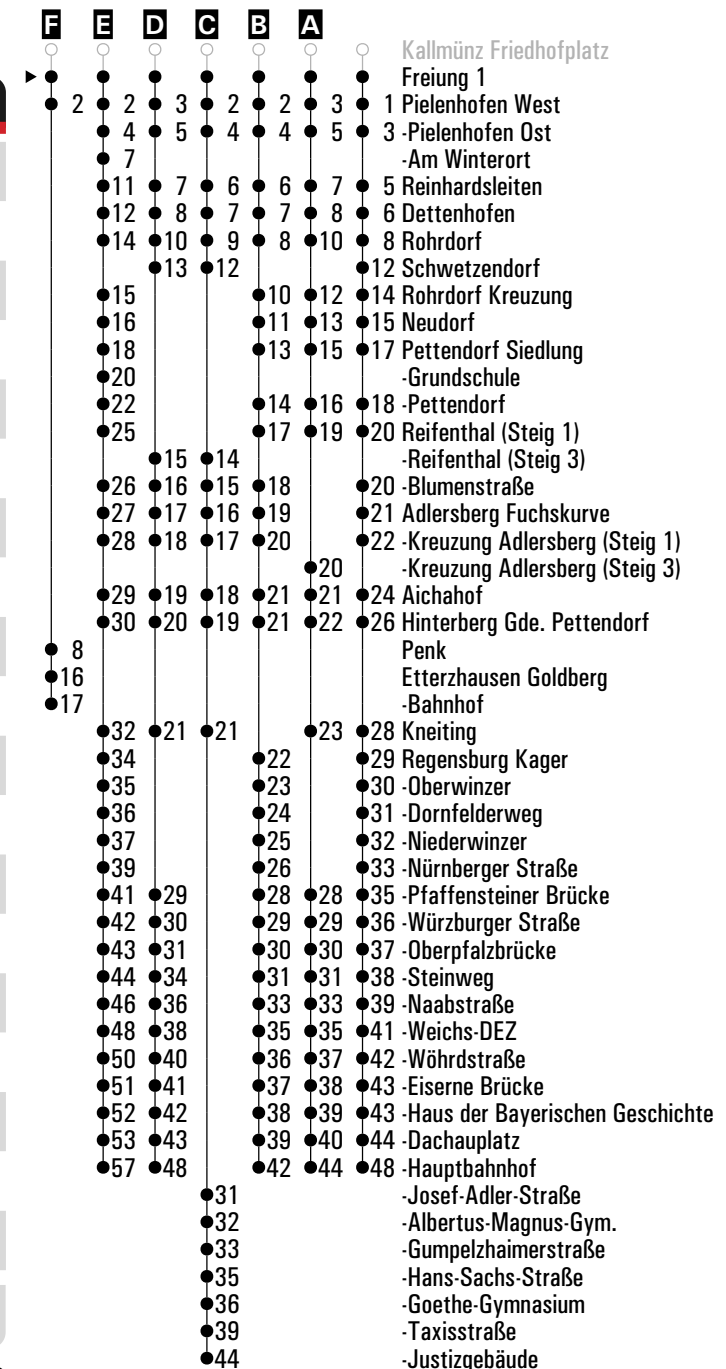
	Montag - Freitag				Samstag				Sonn-/Feiertag				
05	25				35								
06	05	38 ^D	48 ^{F_S}	55 ^{G_S}	35								
07	38 ^{Sf}	38 ^{E_S}			35								
08					35								
09	33				35					37			
10					35								
11	33				35					37			
12					35								
13	36				35					37			
14					35								
15	33				35					37			
16													
17	03 ^A	33			35					37			
18	03 ^A	33											
19	03 ^A	29			29								
20													
21	29				29								
22													
23	29 ^{B_{FR}}				29 ^B								

Am 24.12. und 31.12. Verkehr wie an Samstagen falls diese Tage nicht auf einen Sonntag fallen.
Einschränkungen hierzu entnehmen Sie bitte der Tagespresse oder unter www.rvv.de

Gültig ab 10.12.2023

A-F = Fahrwege **s** = nur an Schultagen **Sf** = nur an schulfreien Tagen **FR** = nur freitags

Fahrwege mit Fahrzeit in Minuten

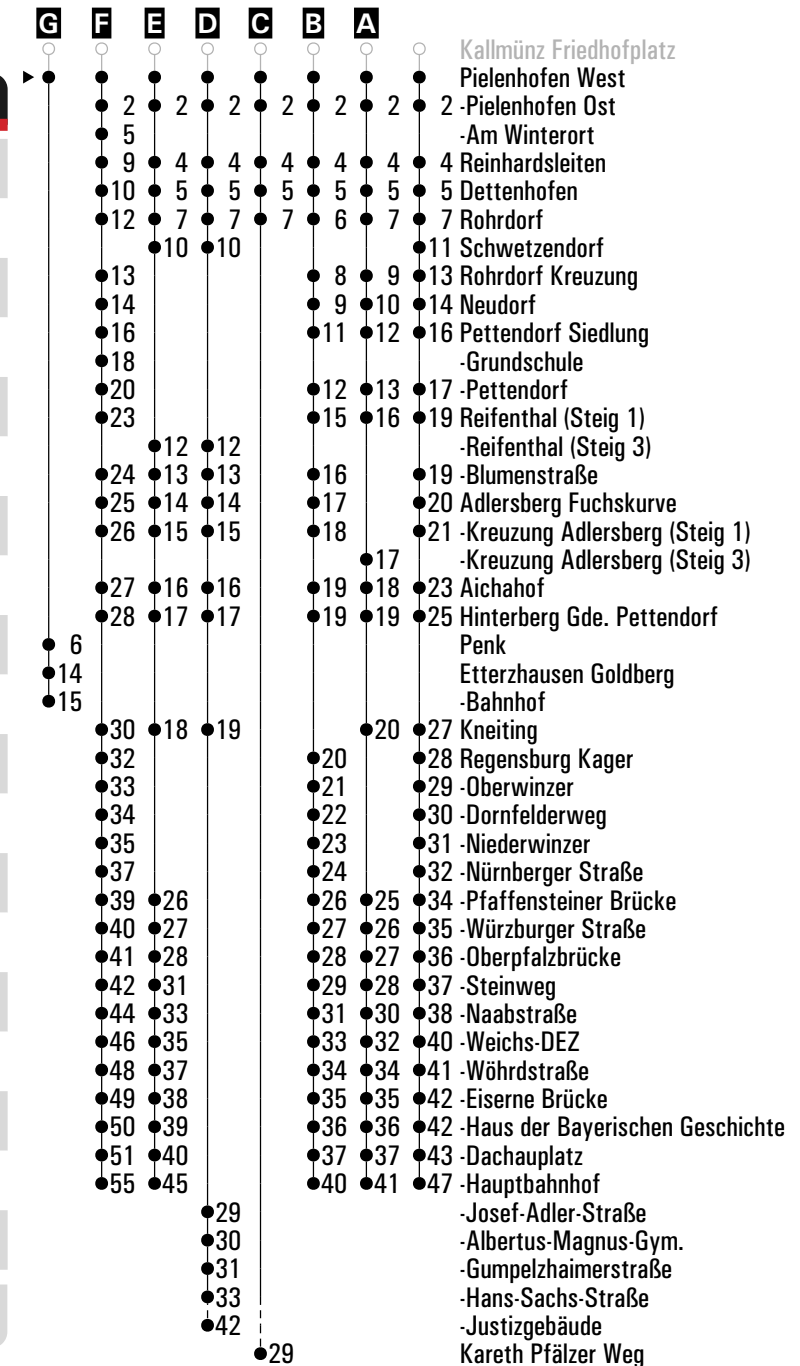


	Montag - Freitag				Samstag				Sonn-/Feiertag				
05	27				38								
06	07	41 ^E	50 ^G	57 ^D	38								
07	11 ^C _s	40 ^{sf}	40 ^S _S		38								
08	36				38								
09	36				38				38				
10	36				38								
11	36				38				38				
12	36				38								
13	39				38				38				
14	36				38								
15	36				38				38				
16	36				38								
17	06 ^A	36			38				38				
18	06 ^A	36			38								
19	06 ^A	31			31								
20													
21	31				31								
22													
23	31 ^B _{FR}				31 ^B								

Am 24.12. und 31.12. Verkehr wie an Samstagen falls diese Tage nicht auf einen Sonntag fallen. Gültig ab 10.12.2023
Einschränkungen hierzu entnehmen Sie bitte der Tagespresse oder unter www.rvv.de

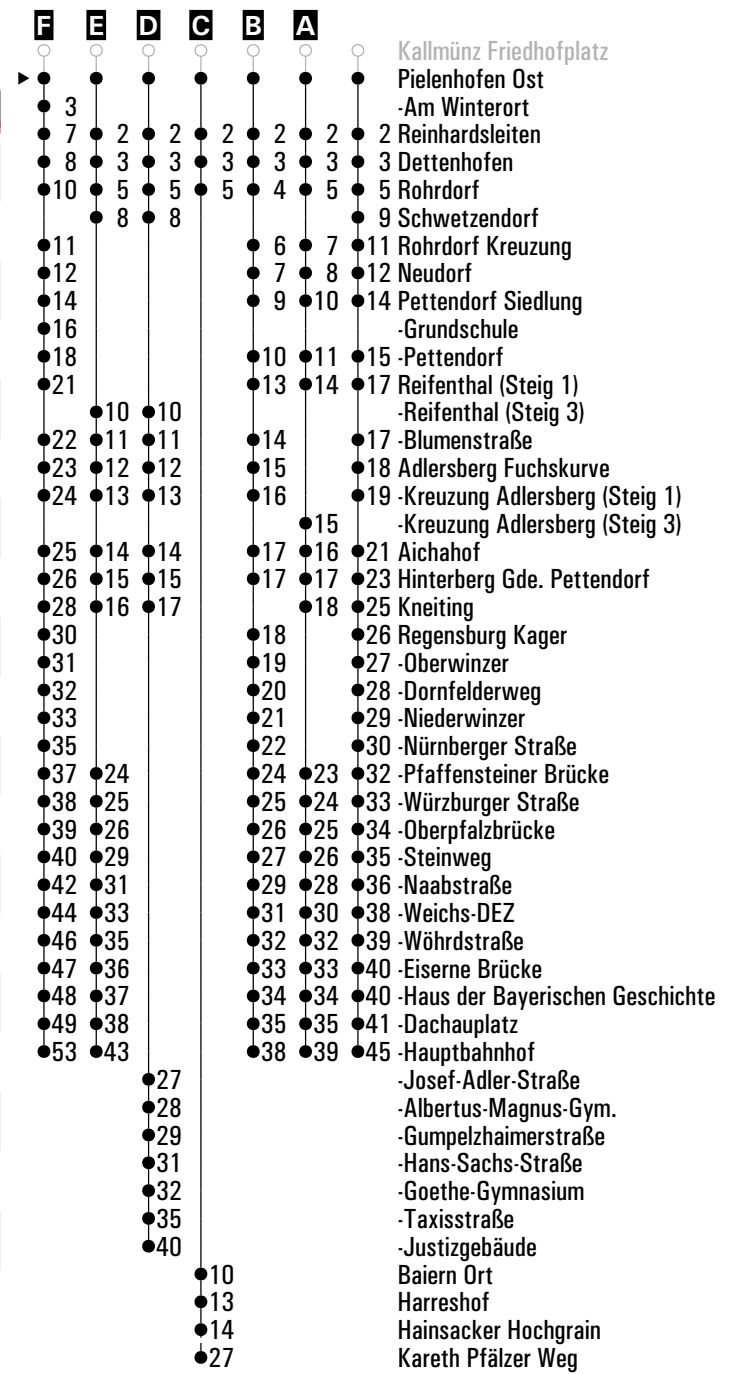
A - G = Fahrwege **s** = nur an Schultagen **sf** = nur an schulfreien Tagen **FR** = nur freitags

Fahrwege mit Fahrzeit in Minuten



	Montag - Freitag			Samstag			Sonn-/Feiertag		
05	29			40					
06	09	43 ^E	59 ^D	40					
07	13 ^C _S	42 ^{Sf}	42 ^S _S	40					
08	38			40					
09	38			40			40		
10	38			40					
11	38			40			40		
12	38			40					
13	41			40			40		
14	38			40					
15	38			40			40		
16	38			40					
17	08 ^A	38		40			40		
18	08 ^A	38		40					
19	08 ^A	33		33					
20									
21	33			33					
22									
23	33 ^B _{FR}			33 ^B					

Fahrwege mit Fahrzeit in Minuten



Am 24.12. und 31.12. Verkehr wie an Samstagen falls diese Tage nicht auf einen Sonntag fallen.
Einschränkungen hierzu entnehmen Sie bitte der Tagespresse oder unter www.rvv.de

Gültig ab 10.12.2023

A-F = Fahrwege **s** = nur an Schultagen **Sf** = nur an schulfreien Tagen **FR** = nur freitags



Montag - Freitag

05																		
06																		
07	45 ^s																	
08																		
09																		
10																		
11																		

Am 24.12. und 31.12. Verkehr wie an Samstagen falls diese Tage nicht auf einen Sonntag fallen. Einschränkungen hierzu entnehmen Sie bitte der Tagespresse oder unter www.rvv.de Gültig ab 10.12.2023

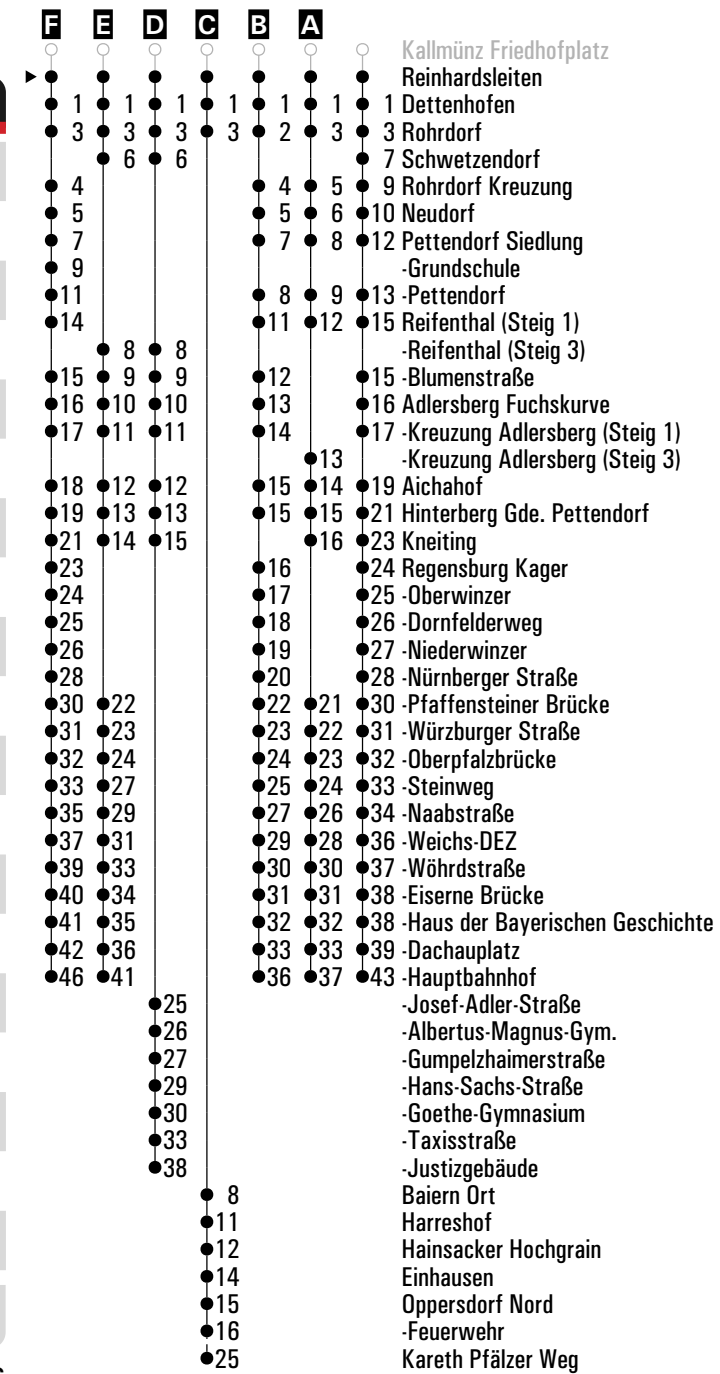
s = nur an Schultagen

Fahrwege mit Fahrzeit in Minuten

- Heitzenhofen Ost
- ▶ ● Pielenhofen Am Winterort
- 4 Reinhardtsleiten
- 5 Dettenhofen
- 7 Rohrdorf
- 8 Rohrdorf Kreuzung
- 9 Neudorf
- 11 Pettendorf Siedlung
- 13 -Grundschule
- 15 -Pettendorf
- 18 Reifenthal
- 19 -Blumenstraße
- 20 Adlersberg Fuchskurve
- 21 -Kreuzung Adlersberg
- 22 Aichahof
- 23 Hinterberg Gde. Pettendorf
- 25 Kneiting
- 27 Regensburg Kager
- 28 -Oberwinzer
- 29 -Dornfelderweg
- 30 -Niederwinzer
- 32 -Nürnberger Straße
- 34 -Pfaffensteiner Brücke
- 35 -Würzburger Straße
- 36 -Oberpfalzbrücke
- 37 -Steinweg
- 39 -Naabstraße
- 41 -Weichs-DEZ
- 43 -Wöhrdstraße
- 44 -Eiserne Brücke
- 45 -Haus der Bayerischen Geschichte
- 46 -Dachauplatz
- 50 -Hauptbahnhof

	Montag - Freitag				Samstag				Sonn-/Feiertag				
05	31				42								
06	11	45 ^E			42								
07	01 ^D _S	15 ^C _S	44 ^{Sf}	49 ^F _S	42								
08	40				42								
09	40				42				42				
10	40				42								
11	40				42				42				
12	40				42								
13	43				42				42				
14	40				42								
15	40				42				42				
16	40				42								
17	10 ^A	40			42				42				
18	10 ^A	40			42								
19	10 ^A	35			35								
20													
21	35				35								
22													
23	35 ^B _{FR}				35 ^B								

Fahrwege mit Fahrzeit in Minuten



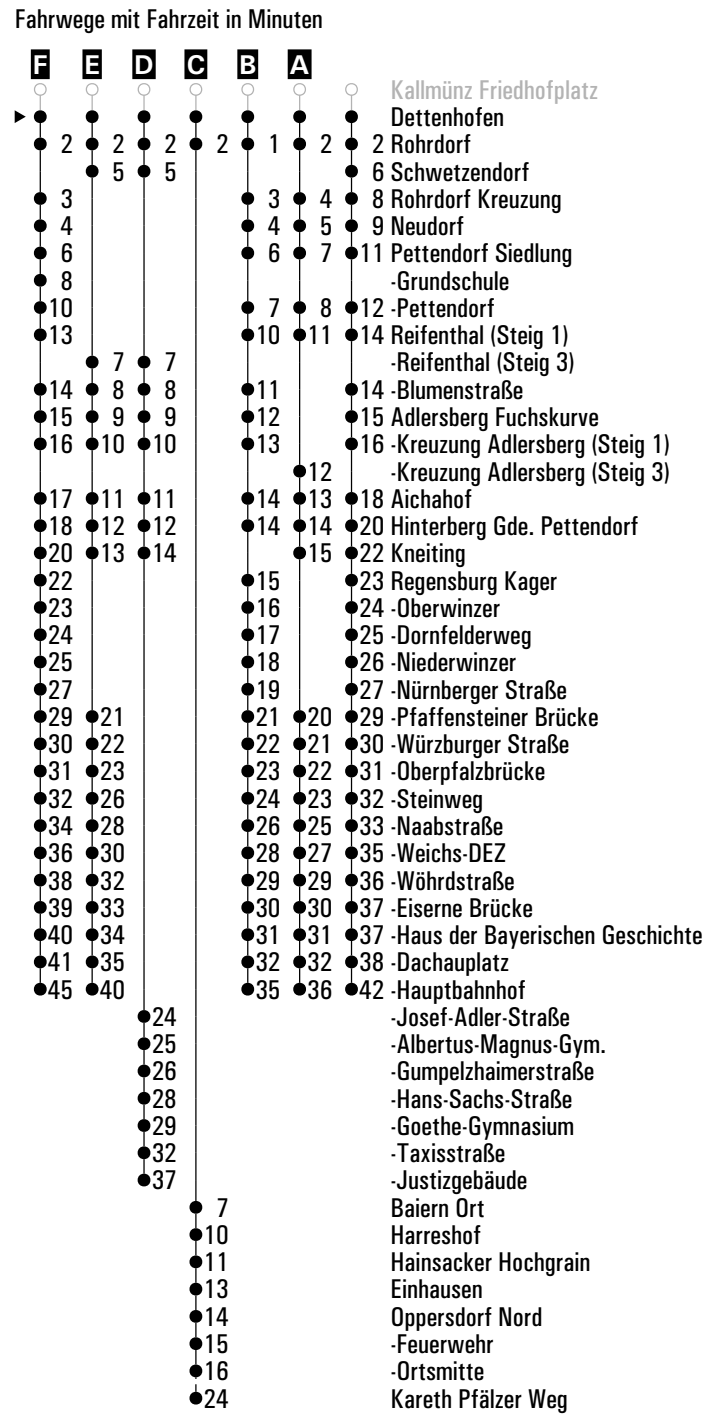
Am 24.12. und 31.12. Verkehr wie an Samstagen falls diese Tage nicht auf einen Sonntag fallen. Gültig ab 10.12.2023
Einschränkungen hierzu entnehmen Sie bitte der Tagespresse oder unter www.rvv.de

A-F = Fahrwege **s** = nur an Schultagen **Sf** = nur an schulfreien Tagen **FR** = nur freitags

	Montag - Freitag				Samstag				Sonn-/Feiertag				
05	32				43								
06	12	46 ^E			43								
07	02 ^D _S	16 ^C _S	45 ^{Sf}	50 ^F _S	43								
08	41				43								
09	41				43				43				
10	41				43								
11	41				43				43				
12	41				43								
13	44				43				43				
14	41				43								
15	41				43				43				
16	41				43								
17	11 ^A	41			43				43				
18	11 ^A	41			43								
19	11 ^A	36			36								
20													
21	36				36								
22													
23	36 ^B _{FR}				36 ^B								

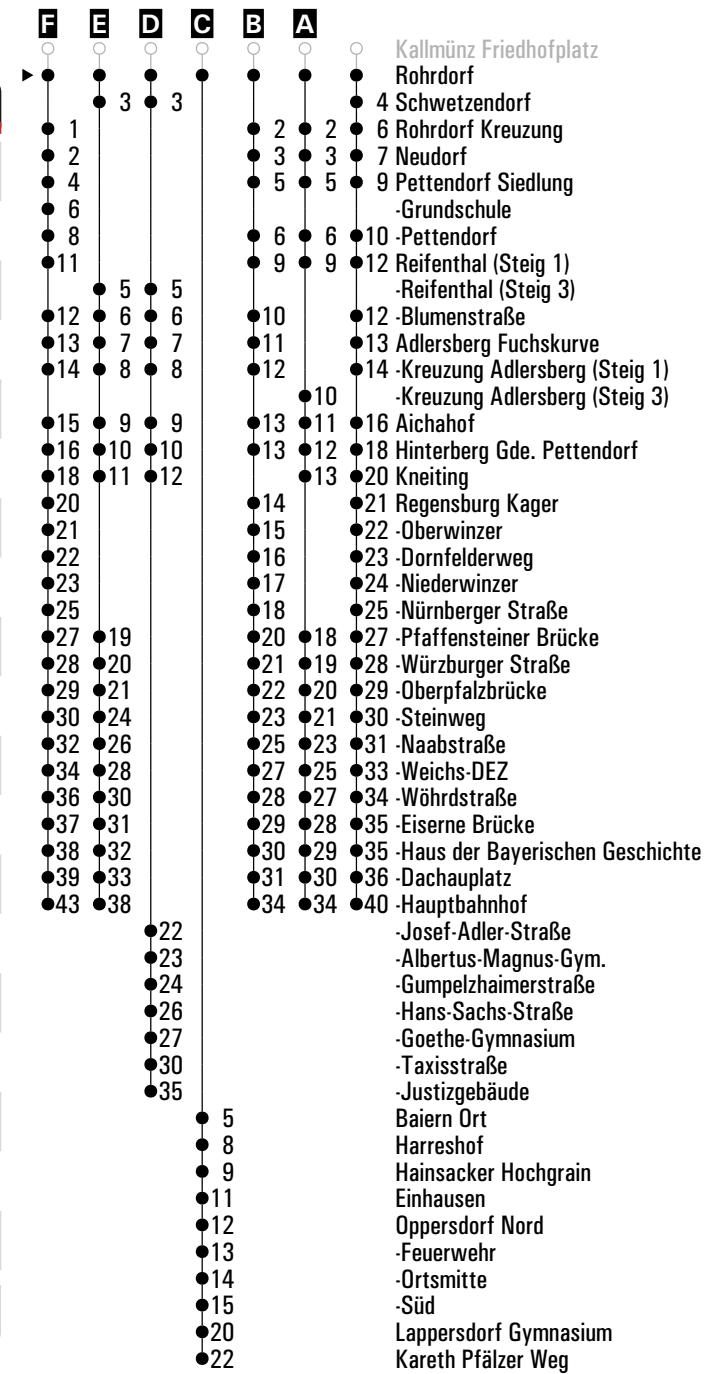
Am 24.12. und 31.12. Verkehr wie an Samstagen falls diese Tage nicht auf einen Sonntag fallen. Gültig ab 10.12.2023
 Einschränkungen hierzu entnehmen Sie bitte der Tagespresse oder unter www.rvv.de

A-F = Fahrwege **s** = nur an Schultagen **Sf** = nur an schulfreien Tagen **FR** = nur freitags



	Montag - Freitag				Samstag				Sonn-/Feiertag				
05	33				45								
06	13	48 ^E			45								
07	04 ^D _S	18 ^C _S	47 ^{sf}	52 ^F _S	45								
08	43				45								
09	43				45				45				
10	43				45								
11	43				45				45				
12	43				45								
13	46				45				45				
14	43				45								
15	43				45				45				
16	43				45								
17	13 ^A	43			45				45				
18	13 ^A	43			45								
19	13 ^A	37			37								
20													
21	37				37								
22													
23	37 ^B _{FR}				37 ^B								

Fahrwege mit Fahrzeit in Minuten



Am 24.12. und 31.12. Verkehr wie an Samstagen falls diese Tage nicht auf einen Sonntag fallen.
Einschränkungen hierzu entnehmen Sie bitte der Tagespresse oder unter www.rvv.de

Gültig ab 10.12.2023

A-F = Fahrwege **s** = nur an Schultagen **sf** = nur an schulfreien Tagen **FR** = nur freitags



Montag - Freitag

05

06

07 47^s

08

09

10

11

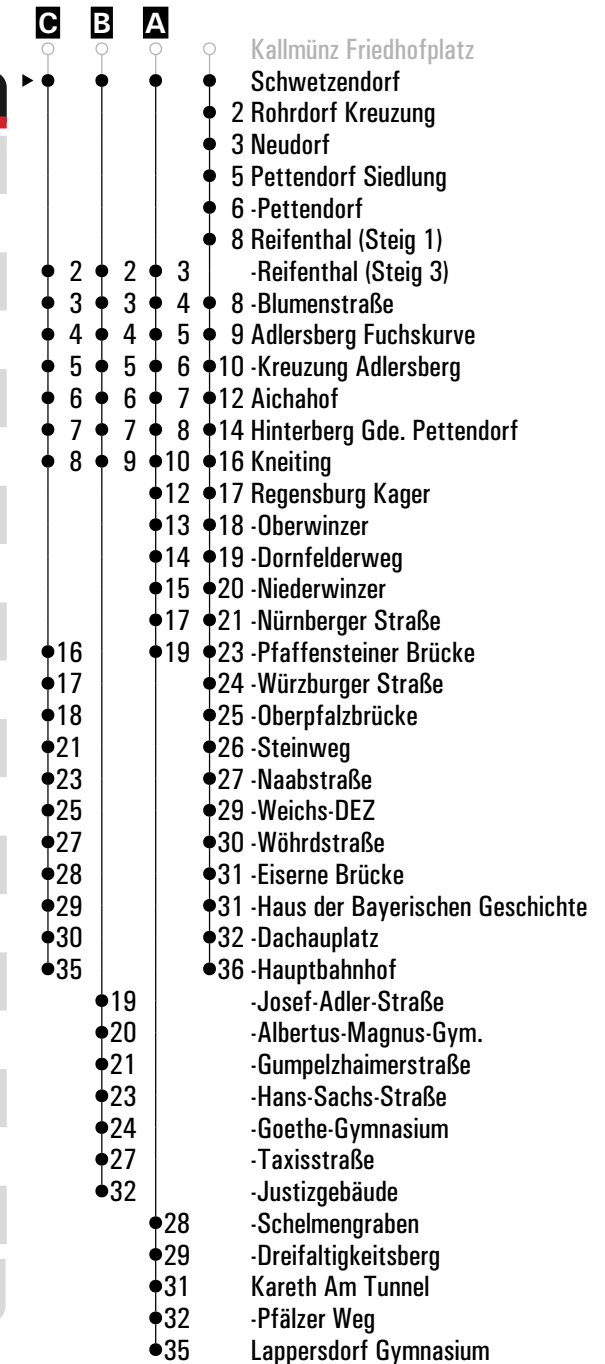
Fahrwege mit Fahrzeit in Minuten

- ▶ ● Schwetzensdorf
- 4 Rohrdorf
- 5 Rohrdorf Kreuzung
- 6 Neudorf
- 8 Pettendorf Siedlung
- 10 -Grundschule

Am 24.12. und 31.12. Verkehr wie an Samstagen falls diese Tage nicht auf einen Sonntag fallen. Einschränkungen hierzu entnehmen Sie Gültig ab 10.12.2023 bitte der Tagespresse oder unter www.rvv.de

s = nur an Schultagen

	Montag - Freitag				Samstag				Sonn-/Feiertag				
05	36				47								
06	16	51 ^C			47								
07	05 ^A _s	07 ^B _s	50 ^{sf}		47								
08	46				47								
09	46				47				49				
10	46				47								
11	46				47				49				
12	46				47								
13	49				47				49				
14	46				47								
15	46				47				49				
16	46				47								
17	46				47				49				
18	46				47								
19	39				39								
20													
21	39				39								
22													
23													



Am 24.12. und 31.12. Verkehr wie an Samstagen falls diese Tage nicht auf einen Sonntag fallen. Einschränkungen Gültig ab 10.12.2023
 hierzu entnehmen Sie bitte der Tagespresse oder unter www.rvv.de

A - C = Fahrwege **s** = nur an Schultagen **sf** = nur an schulfreien Tagen



Montag - Freitag

05

06

07 11^s

08

09

10

11

Fahrwege mit Fahrzeit in Minuten

- Adlersberg
- 1 -Talblick
- 2 Eibrunn
- 3 Pettendorf Grundschule
- 5 -Siedlung
- 7 Neudorf
- 9 Rohrdorf Kreuzung
- 13 Bayern Ort
- 16 Harreshof
- 17 Hainsacker Hochgrain
- 19 Einhausen
- 20 Oppersdorf Nord
- 21 -Ortsmitte
- 22 -Süd
- 29 Lappersdorf Gymnasium
- 32 -Mittelschule

Am 24.12. und 31.12. Verkehr wie an Samstagen falls diese Tage nicht auf einen Sonntag fallen. Einschränkungen hierzu entnehmen Sie Gültig ab 10.12.2023 bitte der Tagespresse oder unter www.rvv.de

s = nur an Schultagen



Montag - Freitag

05

06

07 **12^s**

08

09

10

11

Fahrwege mit Fahrzeit in Minuten

- Adlersberg
- ▶ ● Adlersberg Talblick
- 1 Eibrunn
- 2 Pettendorf Grundschule
- 4 -Siedlung
- 6 Neudorf
- 8 Rohrdorf Kreuzung
- 12 Bayern Ort
- 15 Harreshof
- 16 Hainsacker Hochgrain
- 18 Einhausen
- 19 Oppersdorf Nord
- 20 -Ortsmitte
- 21 -Süd
- 28 Lappersdorf Gymnasium
- 31 -Mittelschule

Am 24.12. und 31.12. Verkehr wie an Samstagen falls diese Tage nicht auf einen Sonntag fallen. Einschränkungen hierzu entnehmen Sie Gültig ab 10.12.2023 bitte der Tagespresse oder unter www.rvv.de

s = nur an Schultagen



Montag - Freitag

05																				
06																				
07	13 ^s																			
08																				
09																				
10																				
11																				

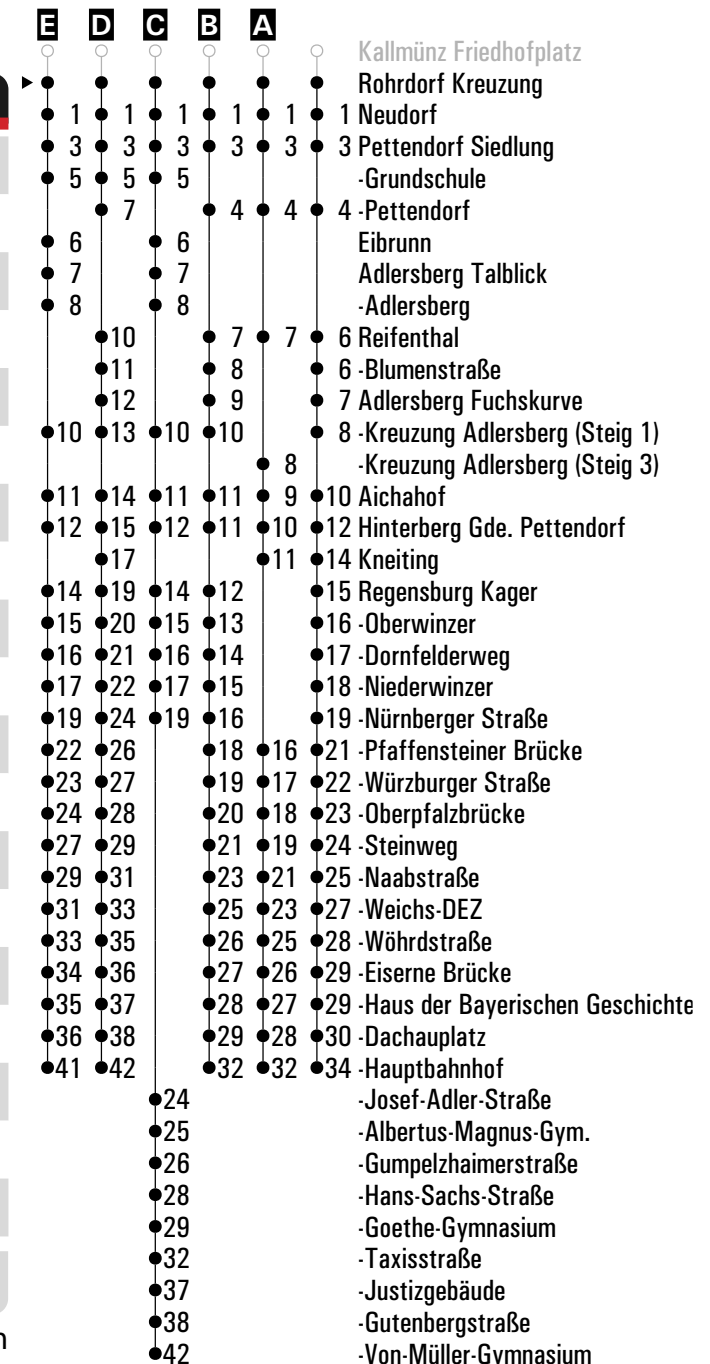
Am 24.12. und 31.12. Verkehr wie an Samstagen falls diese Tage nicht auf einen Sonntag fallen. Einschränkungen hierzu entnehmen Sie Gültig ab 10.12.2023 bitte der Tagespresse oder unter www.rvv.de

s = nur an Schultagen

Fahrwege mit Fahrzeit in Minuten

- Adlersberg
- ▶ ● Eibrunn
- 1 Pettendorf Grundschule
- 3 -Siedlung
- 5 Neudorf
- 7 Rohrdorf Kreuzung
- 11 Bayern Ort
- 14 Harreshof
- 15 Hainsacker Hochgrain
- 17 Einhausen
- 18 Oppersdorf Nord
- 19 -Ortsmitte
- 20 -Süd
- 27 Lappersdorf Gymnasium
- 30 -Mittelschule

	Montag - Freitag				Samstag			Sonn-/Feiertag		
05	38				49					
06	18	50 ^E _J			49					
07	03 ^C _s	52 ^{sf}	52 ^C _s	53 ^D _s	49					
08	48				49					
09	48				49			51		
10	48				49					
11	48				49			51		
12	48				49					
13	51				49			51		
14	48				49					
15	48				49			51		
16	48				49					
17	15 ^A	48			49			51		
18	15 ^A	48			49					
19	15 ^A	41			41					
20										
21	41				41					
22										
23	39 ^B _{FR}				39 ^B					

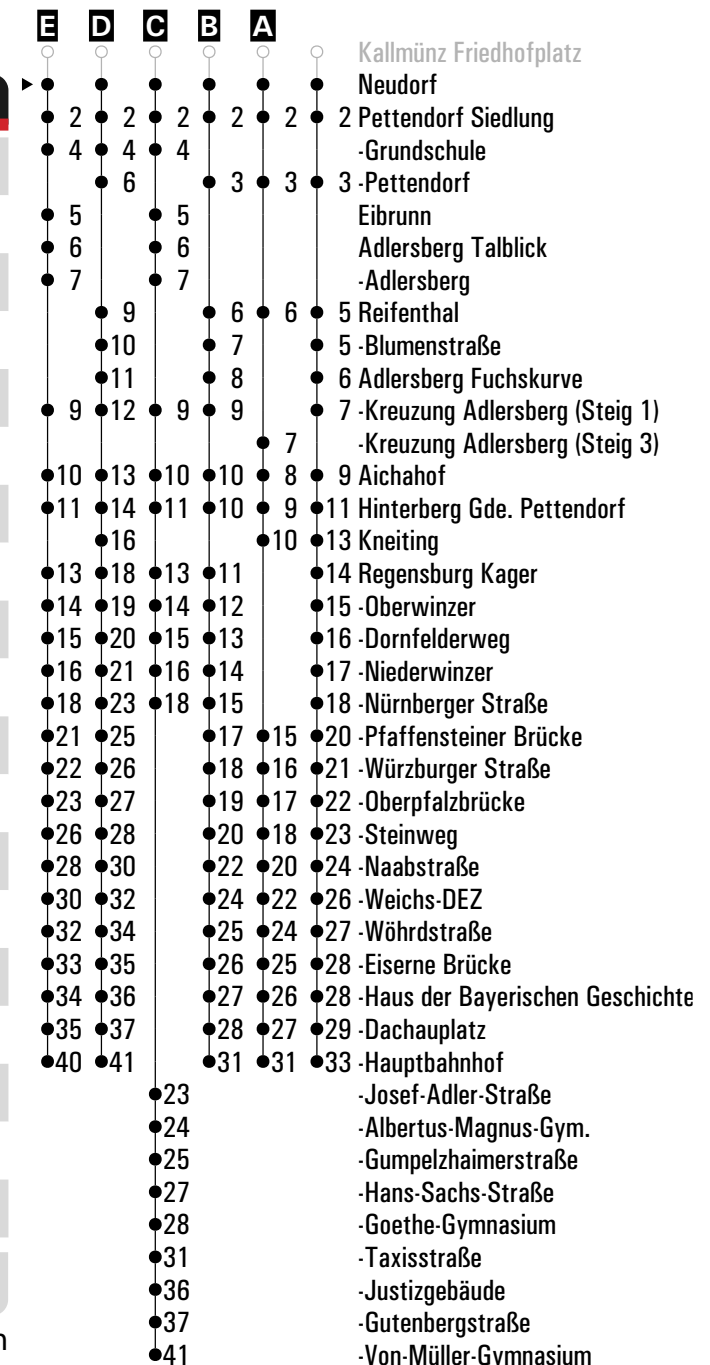


Am 24.12. und 31.12. Verkehr wie an Samstagen falls diese Tage nicht auf einen Sonntag fallen.
Einschränkungen hierzu entnehmen Sie bitte der Tagespresse oder unter www.rvv.de

Gültig ab 10.12.2023

A - E = Fahrwege **F** = bis Pettendorf Grundschule **sf** = nur an schulfreien Tagen
J = an Schultagen bis Justizgebäude **s** = nur an Schultagen **FR** = nur freitags

	Montag - Freitag				Samstag			Sonn-/Feiertag		
05	39				50					
06	19	51 ^E _J			50					
07	04 ^C _s	53 ^{sf}	53 ^C _s	54 ^D _s	50					
08	49				50					
09	49				50			52		
10	49				50					
11	49				50			52		
12	49				50					
13	52				50			52		
14	49				50					
15	49				50			52		
16	49				50					
17	16 ^A	49			50			52		
18	16 ^A	49			50					
19	16 ^A	42			42					
20										
21	42				42					
22										
23	40 ^B _{FR}				40 ^B					

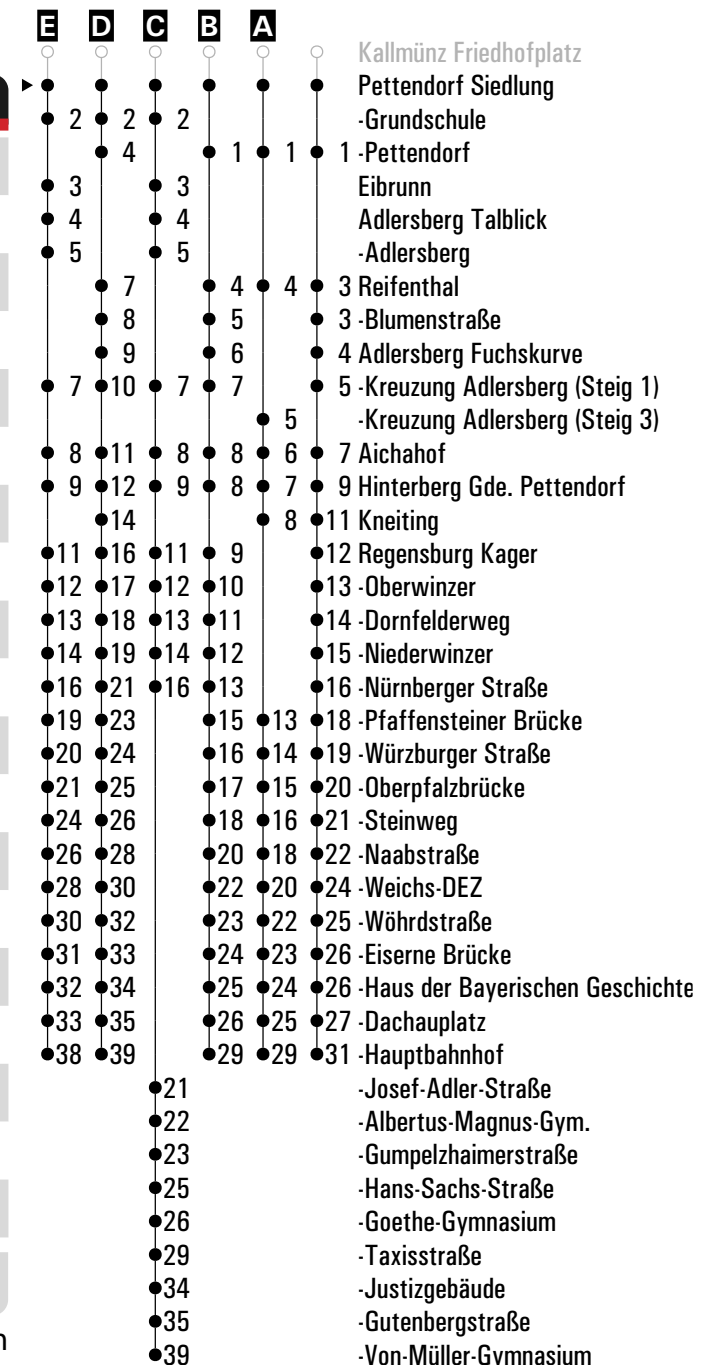


Am 24.12. und 31.12. Verkehr wie an Samstagen falls diese Tage nicht auf einen Sonntag fallen.
Einschränkungen hierzu entnehmen Sie bitte der Tagespresse oder unter www.rvv.de

Gültig ab 10.12.2023

A - E = Fahrwege
J = an Schultagen bis Justizgebäude
F = bis Pettendorf Grundschule
s = nur an Schultagen
sf = nur an schulfreien Tagen
FR = nur freitags

	Montag - Freitag				Samstag			Sonn-/Feiertag		
05	41				52					
06	21	53 ^{EJ}			52					
07	06 ^{CS}	55 ^{sf}	55 ^{CF}	56 ^{DS}	52					
08	51				52					
09	51				52			54		
10	51				52					
11	51				52			54		
12	51				52					
13	54				52			54		
14	51				52					
15	51				52			54		
16	51				52					
17	18 ^A	51			52			54		
18	18 ^A	51			52					
19	18 ^A	44			44					
20										
21	44				44					
22										
23	42 ^{BF}				42 ^B					



Am 24.12. und 31.12. Verkehr wie an Samstagen falls diese Tage nicht auf einen Sonntag fallen.
Einschränkungen hierzu entnehmen Sie bitte der Tagespresse oder unter www.rvv.de

Gültig ab 10.12.2023

A - E = Fahrwege
J = an Schultagen bis Justizgebäude
F = bis Pettendorf Grundschule
s = nur an Schultagen
sf = nur an schulfreien Tagen
FR = nur freitags



Montag - Freitag

05																				
06	55 ^B _J																			
07	08 ^S	58 ^A _S																		
08																				
09																				
10																				
11																				
12																				
13	09 ^C _K																			
14																				
15																				
16																				

Am 24.12. und 31.12. Verkehr wie an Samstagen falls diese Tage nicht auf einen Sonntag fallen. Einschränkungen Gültig ab 10.12.2023 hierzu entnehmen Sie bitte der Tagespresse oder unter www.rvv.de

- A-C** = Fahrwege
- J** = an Schultagen bis Justizgebäude
- K** = an Schultagen; nicht am letzten Schultag vor den Weihnachts-, Oster-, Pfingst- und Sommerferien sowie am ersten Schultag nach den Sommerferien
- s** = nur an Schultagen

Fahrwege mit Fahrzeit in Minuten





Montag - Freitag

05

06

07 14^s

08

09

10

11

Fahrwege mit Fahrzeit in Minuten

- Adlersberg
- ▶ ● Pettendorf Grundschule
- 2 -Siedlung
- 4 Neudorf
- 6 Rohrdorf Kreuzung
- 10 Bayern Ort
- 13 Harreshof
- 14 Hainsacker Hochgrain
- 16 Einhausen
- 17 Oppersdorf Nord
- 18 -Ortsmitte
- 19 -Süd
- 26 Lappersdorf Gymnasium
- 29 -Mittelschule

Am 24.12. und 31.12. Verkehr wie an Samstagen falls diese Tage nicht auf einen Sonntag fallen. Einschränkungen hierzu entnehmen Sie Gültig ab 10.12.2023 bitte der Tagespresse oder unter www.rvv.de

s = nur an Schultagen



Montag - Freitag

05

06

07 16^s

08

09

10

11

Fahrwege mit Fahrzeit in Minuten

- Adlersberg
- ▶ ● Pettendorf Siedlung
- 2 Neudorf
- 4 Rohrdorf Kreuzung
- 8 Baiern Ort
- 11 Harreshof
- 12 Hainsacker Hochgrain
- 14 Einhausen
- 15 Oppersdorf Nord
- 16 -Ortsmitte
- 17 -Süd
- 24 Lappersdorf Gymnasium
- 27 -Mittelschule

Am 24.12. und 31.12. Verkehr wie an Samstagen falls diese Tage nicht auf einen Sonntag fallen. Einschränkungen hierzu entnehmen Sie Gültig ab 10.12.2023 bitte der Tagespresse oder unter www.rvv.de

s = nur an Schultagen

	Montag - Freitag				Samstag				Sonn-/Feiertag				
05	42				53								
06	22				53								
07	56 ^{sf}				53								
08	00 ^s	52			53								
09	52				53				55				
10	52				53								
11	52				53				55				
12	52				53								
13	55				53				55				
14	52				53								
15	52				53				55				
16	52				53								
17	19 ^A	52			53				55				
18	19 ^A	52			53								
19	19 ^A	45			45								
20													
21	45				45								
22													
23	43 ^B FR				43 ^B								



Am 24.12. und 31.12. Verkehr wie an Samstagen falls diese Tage nicht auf einen Sonntag fallen. Einschränkungen hierzu Gültig ab 10.12.2023 entnehmen Sie bitte der Tagespresse oder unter www.rvv.de

A - B = Fahrwege **s** = nur an Schultagen **sf** = nur an schulfreien Tagen **FR** = nur freitags



Montag - Freitag

05

06

07 ^s 18

08

09

10

11

Fahrwege mit Fahrzeit in Minuten

- Adlersberg
- ▶ ● Neudorf
- 2 Rohrdorf Kreuzung
- 6 Baiern Ort
- 9 Harreshof
- 10 Hainsacker Hochgrain
- 12 Einhausen
- 13 Oppersdorf Nord
- 14 -Ortsmitte
- 15 -Süd
- 22 Lappersdorf Gymnasium
- 25 -Mittelschule

Am 24.12. und 31.12. Verkehr wie an Samstagen falls diese Tage nicht auf einen Sonntag fallen. Einschränkungen hierzu entnehmen Sie Gültig ab 10.12.2023 bitte der Tagespresse oder unter www.rvv.de

s = nur an Schultagen



Montag - Freitag

05																				
06																				
07	20 ^s																			
08																				
09																				
10																				
11																				

Fahrwege mit Fahrzeit in Minuten

- Adlersberg
- ▶ ● Rohrdorf Kreuzung
- 4 Bayern Ort
- 7 Harreshof
- 8 Hainsacker Hochgrain
- 10 Einhausen
- 11 Oppersdorf Nord
- 12 -Ortsmitte
- 13 -Süd
- 20 Lappersdorf Gymnasium
- 23 -Mittelschule

Am 24.12. und 31.12. Verkehr wie an Samstagen falls diese Tage nicht auf einen Sonntag fallen. Einschränkungen hierzu entnehmen Sie Gültig ab 10.12.2023 bitte der Tagespresse oder unter www.rvv.de

s = nur an Schultagen



Montag - Freitag

05												
06	56	A										
07	09	S										
08												
09												
10												
11												
12												
13	11	B	K									
14												
15												
16												

Am 24.12. und 31.12. Verkehr wie an Samstagen falls diese Tage nicht auf einen Sonntag fallen. Einschränkungen hierzu Gültig ab 10.12.2023 entnehmen Sie bitte der Tagespresse oder unter www.rvv.de

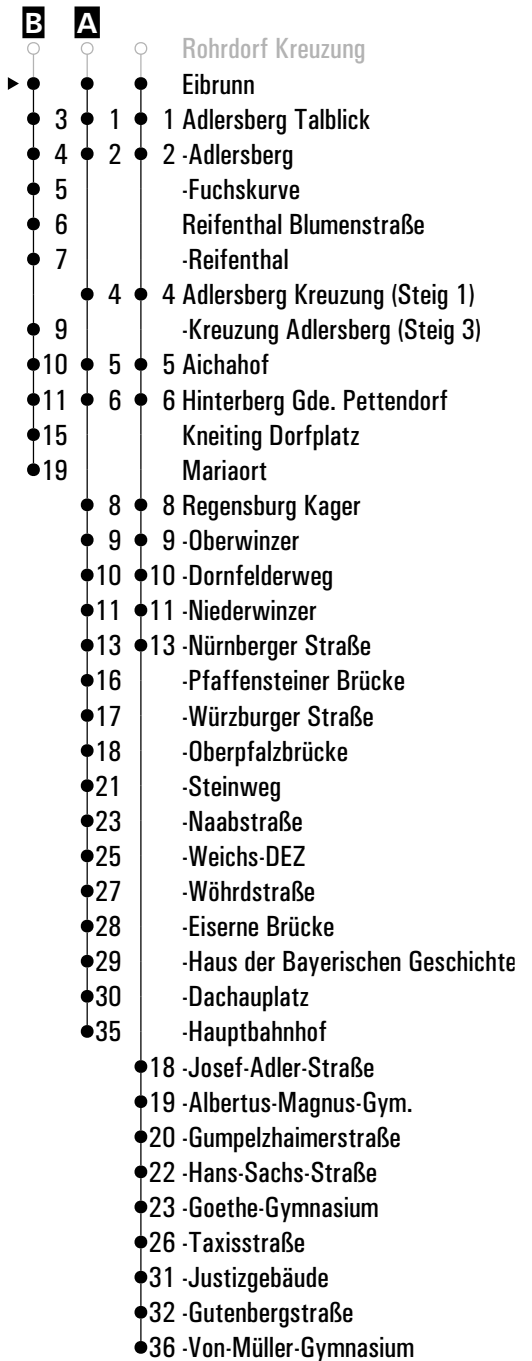
A - B = Fahrwege

J = an Schultagen bis Justizgebäude

K = an Schultagen; nicht am letzten Schultag vor den Weihnachts-, Oster-, Pfingst- und Sommerferien sowie am ersten Schultag nach den Sommerferien

s = nur an Schultagen

Fahrwege mit Fahrzeit in Minuten





Montag - Freitag

05													
06	57	A											
07	10	S											
08													
09													
10													
11													
12													
13	14	B K											
14													
15													
16													

- B** ○ 1 Rohrdorf Kreuzung
- A** ○ 1 Adlersberg Talblick
- 1 -Adlersberg
- 2 -Fuchskurve
- 3 Reifenthal Blumenstraße
- 4 -Reifenthal
- 3 Adlersberg Kreuzung (Steig 1)
- 6 -Kreuzung Adlersberg (Steig 3)
- 7 ● 4 4 Aichahof
- 8 ● 5 5 Hinterberg Gde. Pettendorf
- 12 Kneiting Dorfplatz
- 16 Mariaort
- 7 7 Regensburg Kager
- 8 8 -Oberwinzer
- 9 9 -Dornfelderweg
- 10 10 -Niederwinzer
- 12 12 -Nürnberger Straße
- 15 -Pfaffensteiner Brücke
- 16 -Würzburger Straße
- 17 -Oberpfalzbrücke
- 20 -Steinweg
- 22 -Naabstraße
- 24 -Weichs-DEZ
- 26 -Wöhrdstraße
- 27 -Eiserne Brücke
- 28 -Haus der Bayerischen Geschichte
- 29 -Dachauptplatz
- 34 -Hauptbahnhof
- 17 -Josef-Adler-Straße
- 18 -Albertus-Magnus-Gym.
- 19 -Gumpelzhaimerstraße
- 21 -Hans-Sachs-Straße
- 22 -Goethe-Gymnasium
- 25 -Taxisstraße
- 30 -Justizgebäude
- 31 -Gutenbergstraße
- 35 -Von-Müller-Gymnasium

Am 24.12. und 31.12. Verkehr wie an Samstagen falls diese Tage nicht auf einen Sonntag fallen. Einschränkungen hierzu Gültig ab 10.12.2023 entnehmen Sie bitte der Tagespresse oder unter www.rvv.de

A - B = Fahrwege
J = an Schultagen bis Justizgebäude
K = an Schultagen; nicht am letzten Schultag vor den Weihnachts-, Oster-, Pfingst- und Sommerferien sowie am ersten Schultag nach den Sommerferien
S = nur an Schultagen



Montag - Freitag

05

06

58 **A**
J

07

11 **S**

08

09

10

11

12

13

15 **B**
K

14

15

16

Am 24.12. und 31.12. Verkehr wie an Samstagen falls diese Tage nicht auf einen Sonntag fallen. Einschränkungen hierzu Gültig ab 10.12.2023 entnehmen Sie bitte der Tagespresse oder unter www.rvv.de

A - B = Fahrwege

J = an Schultagen bis Justizgebäude

K = an Schultagen; nicht am letzten Schultag vor den Weihnachts-, Oster-, Pfingst- und Sommerferien sowie am ersten Schultag nach den Sommerferien

S = nur an Schultagen

Fahrwege mit Fahrzeit in Minuten





Montag - Freitag

10
11
12
13
14
15

16^K

Fahrwege mit Fahrzeit in Minuten

- Pettendorf Grundschule
- ● Adlersberg Fuchskurve
- 1 Reifenthal Blumenstraße
- 2 -Reifenthal
- 4 Adlersberg Kreuzung
- 5 Aichahof
- 6 Hinterberg Gde. Pettendorf
- 10 Kneiting Dorfplatz
- 14 Mariaort

Am 24.12. und 31.12. Verkehr wie an Samstagen falls diese Tage nicht auf einen Sonntag fallen. Einschränkungen hierzu entnehmen Sie Gültig ab 10.12.2023 bitte der Tagespresse oder unter www.rvv.de

K = an Schultagen; nicht am letzten Schultag vor den Weihnachts-, Oster-, Pfingst- und Sommerferien sowie am ersten Schultag nach den Sommerferien



Montag - Freitag

10
11
12
13
14
15

17^K

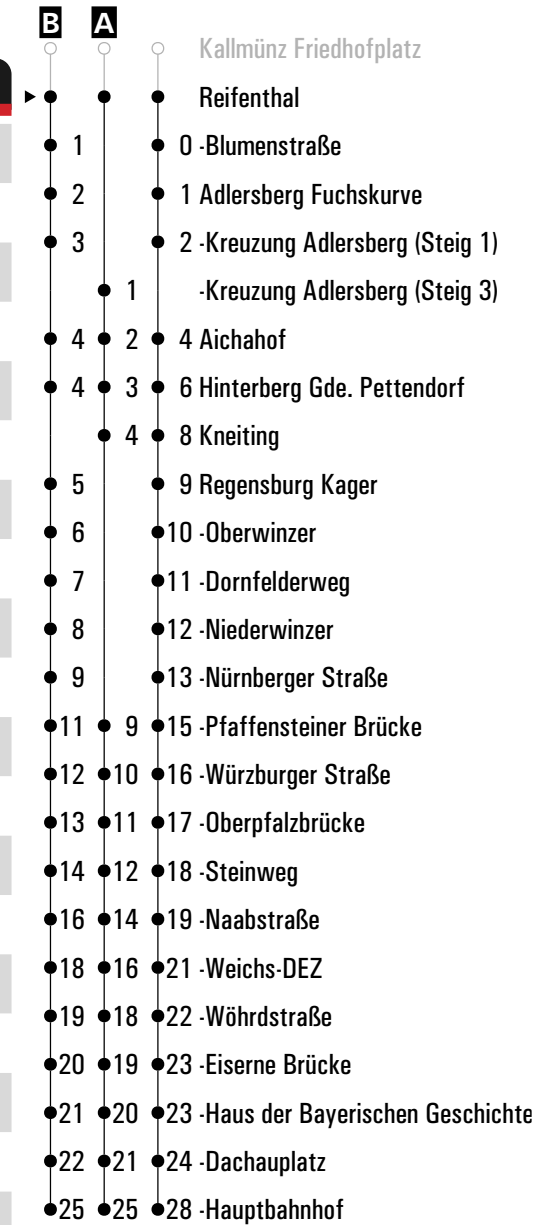
Fahrwege mit Fahrzeit in Minuten

- Pettendorf Grundschule
- ▶ ● Reifenthal Blumenstraße
- 1 -Reifenthal
- 3 Adlersberg Kreuzung
- 4 Aichahof
- 5 Hinterberg Gde. Pettendorf
- 9 Kneiting Dorfplatz
- 13 Mariaort

Am 24.12. und 31.12. Verkehr wie an Samstagen falls diese Tage nicht auf einen Sonntag fallen. Einschränkungen hierzu entnehmen Sie Gültig ab 10.12.2023 bitte der Tagespresse oder unter www.rvv.de

K = an Schultagen; nicht am letzten Schultag vor den Weihnachts-, Oster-, Pfingst- und Sommerferien sowie am ersten Schultag nach den Sommerferien

	Montag - Freitag				Samstag				Sonn-/Feiertag				
05	45				56								
06	25				56								
07	59 ^{sf}				56								
08	03 ^s	55			56								
09	55				56				57				
10	55				56								
11	55				56				57				
12	55				56								
13	58				56				57				
14	55				56								
15	55				56				57				
16	55				56								
17	22 ^A	55			56				57				
18	22 ^A	55			56								
19	22 ^A	48			48								
20													
21	48				48								
22													
23	46 ^B FR				46 ^B								



Am 24.12. und 31.12. Verkehr wie an Samstagen falls diese Tage nicht auf einen Sonntag fallen. Einschränkungen hierzu Gültig ab 10.12.2023 entnehmen Sie bitte der Tagespresse oder unter www.rvv.de

A - B = Fahrwege **s** = nur an Schultagen **sf** = nur an schulfreien Tagen **FR** = nur freitags



Montag - Freitag

10																					
11																					
12																					
13	18 ^K																				
14																					
15																					

Fahrwege mit Fahrzeit in Minuten

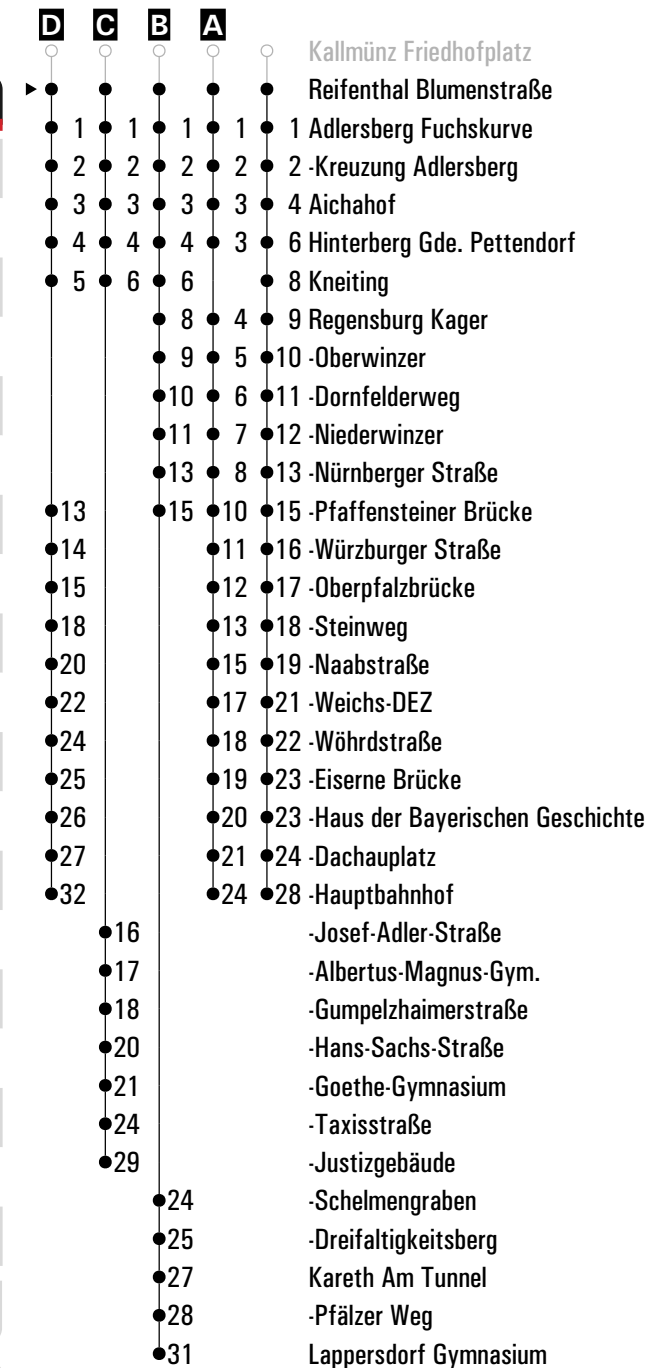
- Pettendorf Grundschule
- ● Reifenthal
- 2 Adlersberg Kreuzung
- 3 Aichahof
- 4 Hinterberg Gde. Pettendorf
- 8 Kneiting Dorfplatz
- 12 Mariaort

Am 24.12. und 31.12. Verkehr wie an Samstagen falls diese Tage nicht auf einen Sonntag fallen. Einschränkungen hierzu entnehmen Sie Gültig ab 10.12.2023 bitte der Tagespresse oder unter www.rvv.de

K = an Schultagen; nicht am letzten Schultag vor den Weihnachts-, Oster-, Pfingst- und Sommerferien sowie am ersten Schultag nach den Sommerferien

	Montag - Freitag			Samstag			Sonn-/Feiertag		
05	46			57					
06	26	54 ^D		57					
07	09 ^B _s	10 ^C _s		57					
08	00 ^{sf}	04 ^s	56	57					
09	56			57			57		
10	56			57					
11	56			57			57		
12	56			57					
13	59			57			57		
14	56			57					
15	56			57			57		
16	56			57					
17	56			57			57		
18	56			57					
19	49			49					
20									
21	49			49					
22									
23	47 ^A _{FR}			47 ^A					

Fahrwege mit Fahrzeit in Minuten



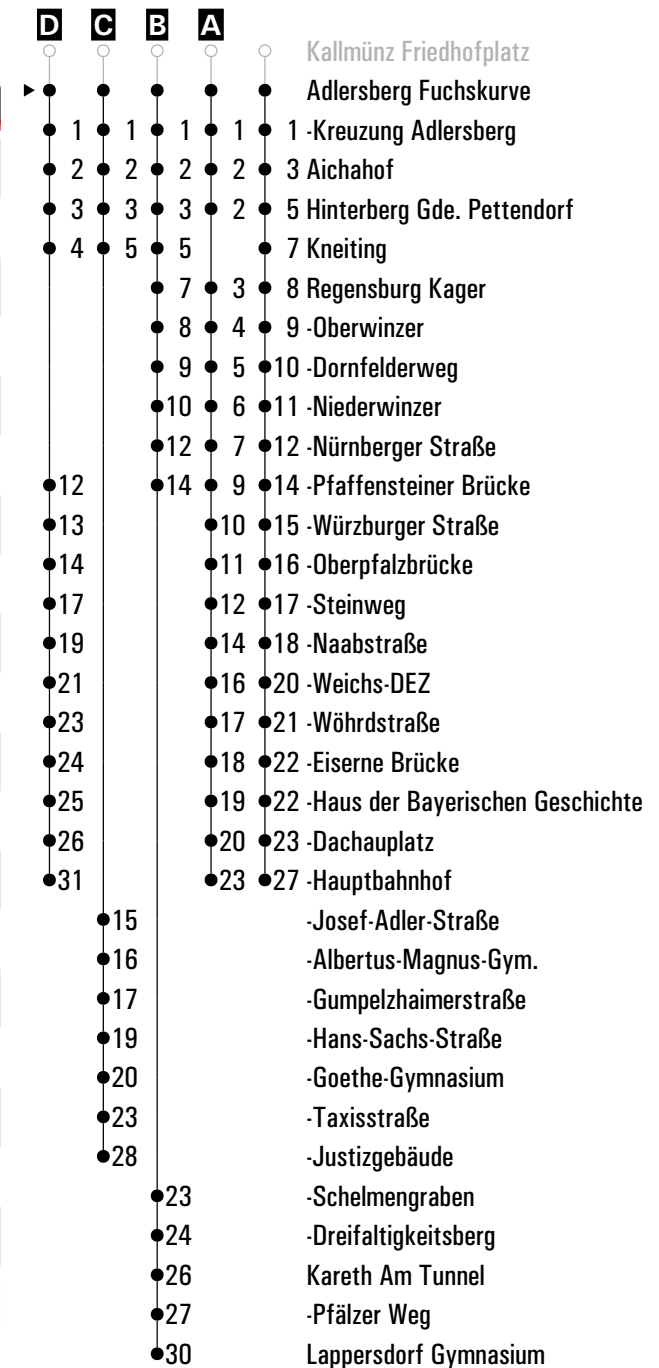
Am 24.12. und 31.12. Verkehr wie an Samstagen falls diese Tage nicht auf einen Sonntag fallen.
Einschränkungen hierzu entnehmen Sie bitte der Tagespresse oder unter www.rvv.de

Gültig ab 10.12.2023

A-D = Fahrwege **s** = nur an Schultagen **sf** = nur an schulfreien Tagen **FR** = nur freitags

	Montag - Freitag			Samstag			Sonn-/Feiertag		
05	47			58					
06	27	55 ^D		58					
07	10 ^B _s	11 ^C _s		58					
08	01 ^{sf}	05 ^s	57	58					
09	57			58			58		
10	57			58					
11	57			58			58		
12	57			58					
13				58			58		
14	00	57		58					
15	57			58			58		
16	57			58					
17	57			58			58		
18	57			58					
19	50			50					
20									
21	50			50					
22									
23	48 ^A _{FR}			48 ^A					

Fahrwege mit Fahrzeit in Minuten



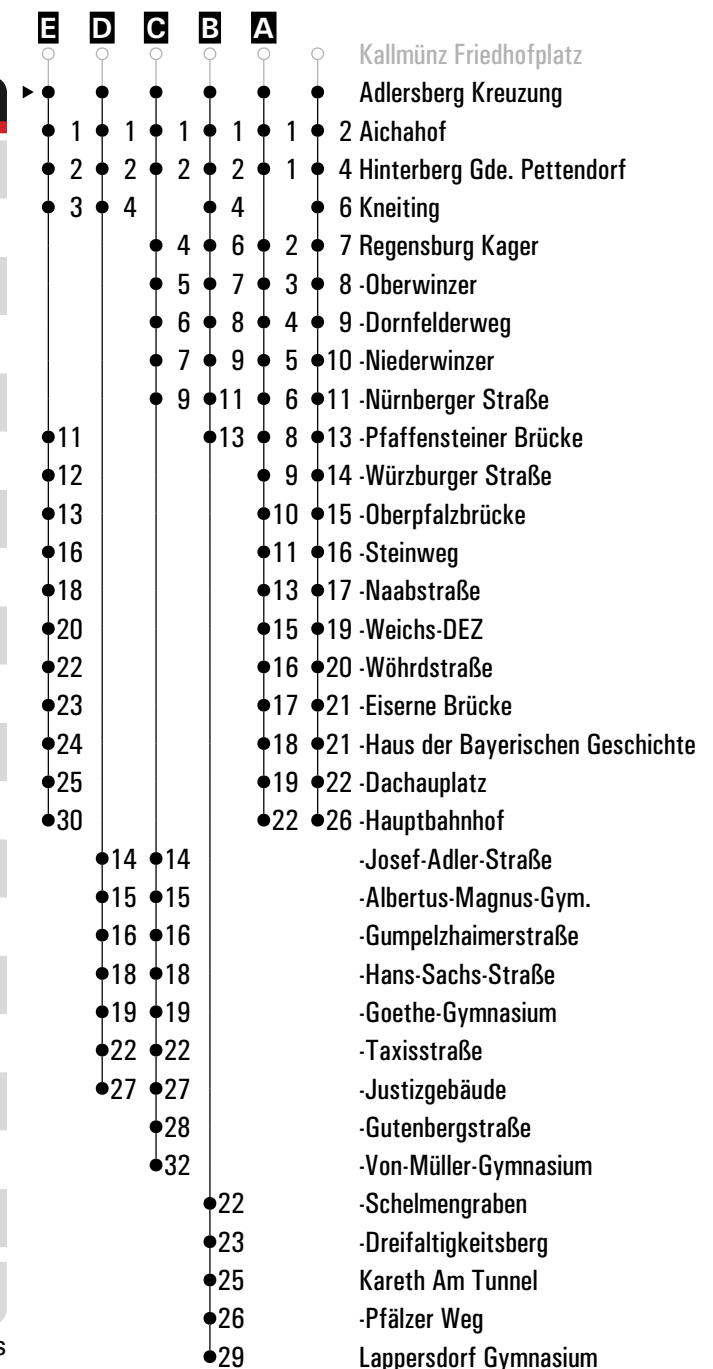
Am 24.12. und 31.12. Verkehr wie an Samstagen falls diese Tage nicht auf einen Sonntag fallen.
Einschränkungen hierzu entnehmen Sie bitte der Tagespresse oder unter www.rvv.de

Gültig ab 10.12.2023

A-D = Fahrwege **s** = nur an Schultagen **sf** = nur an schulfreien Tagen **FR** = nur freitags

	Montag - Freitag				Samstag	Sonn-/Feiertag			
05	48				59				
06	28	56 ^E			59				
07	00 ^A _J	11 ^B _S	12 ^D _S	13 ^C _S	59				
08	02 ^{sf}	06 ^S	58		59				
09	58				59			59	
10	58				59				
11	58				59			59	
12	58				59				
13					59			59	
14	01	58			59				
15	58				59			59	
16	58				59				
17	58				59			59	
18	58				59				
19	51				51				
20									
21	51				51				
22									
23	49 ^A _{FR}				49 ^A				

Fahrwege mit Fahrzeit in Minuten



Am 24.12. und 31.12. Verkehr wie an Samstagen falls diese Tage nicht auf einen Sonntag fallen. Gültig ab 10.12.2023
Einschränkungen hierzu entnehmen Sie bitte der Tagespresse oder unter www.rvv.de

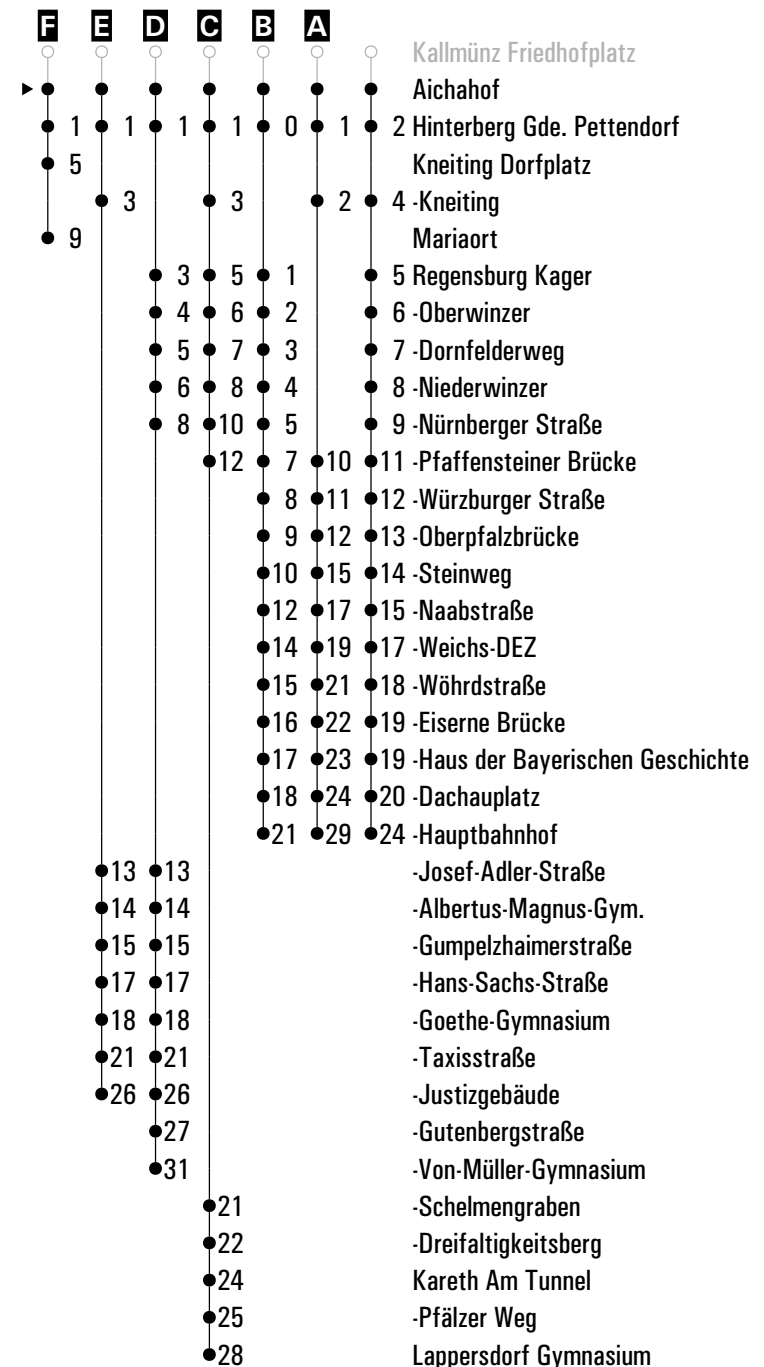
A - E = Fahrwege **S** = nur an Schultagen **sf** = nur an schulfreien Tagen **FR** = nur freitags
J = an Schultagen bis Justizgebäude

	Montag - Freitag				Samstag				Sonn-/Feiertag				
05	49												
06	29	57 ^A			00								
07	01 ^B _J	12 ^C _S	13 ^E _S	14 ^D _S	00								
08	03 ^{Sf}	07 ^S	59		00								
09	59				00								
10	59				00				01				
11	59				00								
12	59				00				01				
13	21 ^F _K				00								
14	02	59			00				01				
15	59				00								
16	59				00				01				
17	24 ^A	59			00								
18	24 ^A	59			00				01				
19	24 ^A	52			00	52							
20													
21	52				52								
22													
23	50 ^B _{FR}				50 ^B								

Am 24.12. und 31.12. Verkehr wie an Samstagen falls diese Tage nicht auf einen Sonntag fallen. Gültig ab 10.12.2023
Einschränkungen hierzu entnehmen Sie bitte der Tagespresse oder unter www.rvv.de

- A - F** = Fahrwege
- J** = an Schultagen bis Justizgebäude
- K** = an Schultagen; nicht am letzten Schultag vor den Weihnachts-, Oster-, Pfingst- und Sommerferien sowie am ersten Schultag nach den Sommerferien
- S** = nur an Schultagen
- Sf** = nur an schulfreien Tagen
- FR** = nur freitags

Fahrwege mit Fahrzeit in Minuten

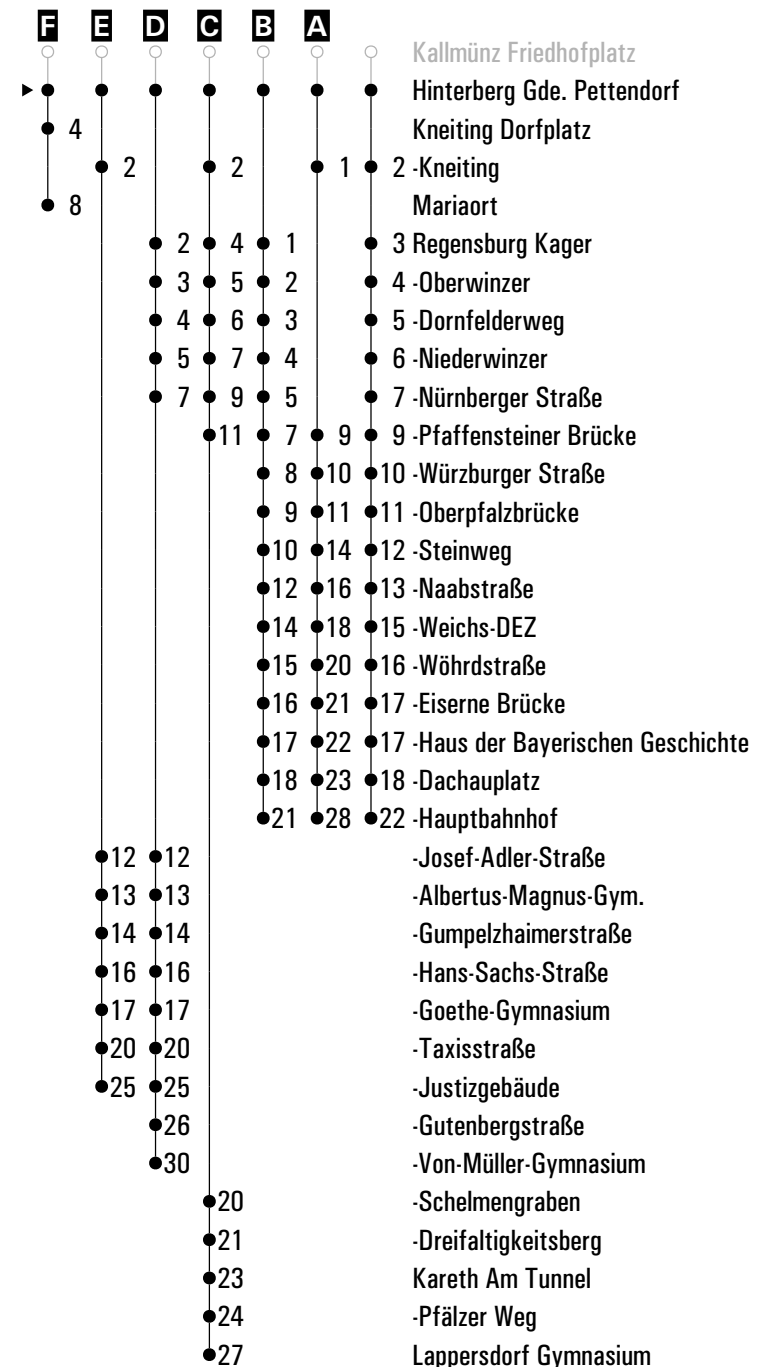


	Montag - Freitag				Samstag				Sonn-/Feiertag				
05	50												
06	30	58 ^A			00								
07	02 ^B _J	13 ^C _S	14 ^E _S	15 ^D _S	00								
08	04 ^{Sf}	08 ^S			00								
09	00				00								
10	00				00				03				
11	00				00								
12	00				00				03				
13	00	22 ^F _K			00								
14	03				00				03				
15	00				00								
16	00				00				03				
17	00	25 ^A			00								
18	00	25 ^A			00				03				
19	00	25 ^A	52		00	52							
20													
21	52				52								
22													
23	50 ^B _{FR}				50 ^B								

Am 24.12. und 31.12. Verkehr wie an Samstagen falls diese Tage nicht auf einen Sonntag fallen. Gültig ab 10.12.2023
Einschränkungen hierzu entnehmen Sie bitte der Tagespresse oder unter www.rvv.de

- A - F** = Fahrwege
- J** = an Schultagen bis Justizgebäude
- K** = an Schultagen; nicht am letzten Schultag vor den Weihnachts-, Oster-, Pfingst- und Sommerferien sowie am ersten Schultag nach den Sommerferien
- S** = nur an Schultagen
- Sf** = nur an schulfreien Tagen
- FR** = nur freitags

Fahrwege mit Fahrzeit in Minuten





Montag - Freitag

05																				
06	56 ^s																			
07																				
08																				
09																				
10																				
11																				

Fahrwege mit Fahrzeit in Minuten



Am 24.12. und 31.12. Verkehr wie an Samstagen falls diese Tage nicht auf einen Sonntag fallen. Einschränkungen hierzu entnehmen Sie Gültig ab 10.12.2023 bitte der Tagespresse oder unter www.rvv.de

s = nur an Schultagen



Montag - Freitag

05																				
06																				
07	04 ^s																			
08																				
09																				
10																				
11																				

Fahrwege mit Fahrzeit in Minuten



Am 24.12. und 31.12. Verkehr wie an Samstagen falls diese Tage nicht auf einen Sonntag fallen. Einschränkungen hierzu entnehmen Sie Gültig ab 10.12.2023 bitte der Tagespresse oder unter www.rvv.de

s = nur an Schultagen



Montag - Freitag

10																				
11																				
12																				
13	26 ^K																			
14																				
15																				

Fahrwege mit Fahrzeit in Minuten



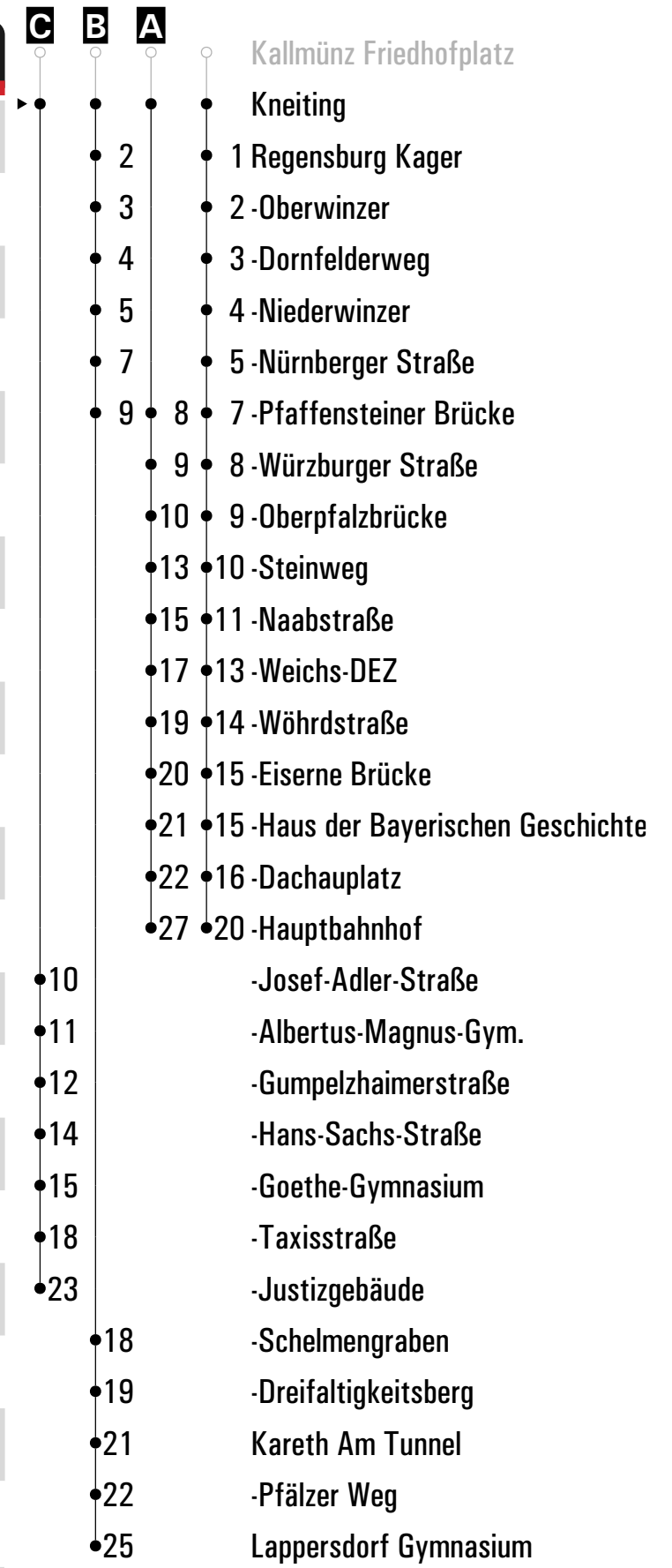
Am 24.12. und 31.12. Verkehr wie an Samstagen falls diese Tage nicht auf einen Sonntag fallen. Einschränkungen hierzu entnehmen Sie Gültig ab 10.12.2023 bitte der Tagespresse oder unter www.rvv.de

K = an Schultagen; nicht am letzten Schultag vor den Weihnachts-, Oster-, Pfingst- und Sommerferien sowie am ersten Schultag nach den Sommerferien

RVV 12 ^HKneiting ▶ Regensburg Hauptbahnhof

Fahrwege mit Fahrzeit in Minuten

	Montag - Freitag				Samstag				Sonn-/Feiertag				
05	51												
06	31	59 ^A			01								
07	15 ^B _s	16 ^C _s			01								
08	06 ^{sf}	10 ^s			01								
09	01				01				05 ²⁸				
10	01				01				05				
11	01				01				05 ²⁸				
12	01				01				05				
13	01				01				05 ²⁸				
14	04				01				05				
15	01				01				05 ²⁸				
16	01				01				05				
17	01	26 ^A			01				05 ²⁸				
18	01	26 ^A			01				05				
19	01	26 ^A	53		01	53			05 ²⁸				
20									05				
21	53				53				05				
22									05				
23									05				
00													



Am 24.12. und 31.12. Verkehr wie an Samstagen falls diese Tage nicht auf einen Sonntag fallen. Einschränkungen hierzu Gültig ab 10.12.2023 entnehmen Sie bitte der Tagespresse oder unter www.rvv.de

A-C = Fahrwege **28** = Fahrt der Linie 28 **s** = nur an Schultagen **sf** = nur an schulfreien Tagen

Fahrwege mit Fahrzeit in Minuten

	Montag - Freitag					Samstag					Sonn-/Feiertag									
05	53																			
06	33					03														
07	04 ^J	17 ^A	17 ^B			03														
08	08 ^{sf}	12 ^s				03														
09	03					03						06 ²⁸								
10	03					03						06								
11	03					03						06 ²⁸								
12	03					03						06								
13	03					03						06 ²⁸								
14	06					03						06								
15	03					03						06 ²⁸								
16	03					03						06								
17	03					03						06 ²⁸								
18	03					03						06								
19	03	55				03	55					06 ²⁸								
20												06								
21	55					55						06								
22												06								
23	51 ^{FR}					51						06								
00																				

- B
- A
- Kallmünz Friedhofplatz
- Regensburg Kager
- 1 - Oberwinzer
- 2 - Dornfelderweg
- 3 - Niederwinzer
- 5 - 4 - Nürnberger Straße
- 7 - 6 - Pfaffensteiner Brücke
- 7 - Würzburger Straße
- 8 - Oberpfalzbrücke
- 9 - Steinweg
- 10 - Naabstraße
- 12 - Weichs-DEZ
- 13 - Wöhrdstraße
- 14 - Eiserne Brücke
- 14 - Haus der Bayerischen Geschichte
- 15 - Dachauplatz
- 19 - Hauptbahnhof
- 10 - Josef-Adler-Straße
- 11 - Albertus-Magnus-Gym.
- 12 - Gumpelzhaimerstraße
- 14 - Hans-Sachs-Straße
- 15 - Goethe-Gymnasium
- 18 - Taxisstraße
- 23 - Justizgebäude
- 24 - Gutenbergstraße
- 28 - Von-Müller-Gymnasium
- 16 - Schelmengraben
- 17 - Dreifaltigkeitsberg
- 19 - Kareth Am Tunnel
- 20 - Pfälzer Weg
- 23 - Lappersdorf Gymnasium

Am 24.12. und 31.12. Verkehr wie an Samstagen falls diese Tage nicht auf einen Sonntag fallen. Einschränkungen hierzu entnehmen Sie bitte der Tagespresse oder unter www.rvv.de Gültig ab 10.12.2023

A - B = Fahrwege **28** = Fahrt der Linie 28 **J** = an Schultagen bis Justizgebäude **s** = nur an Schultagen **sf** = nur an schulfreien Tagen **FR** = nur freitags

Fahrwege mit Fahrzeit in Minuten

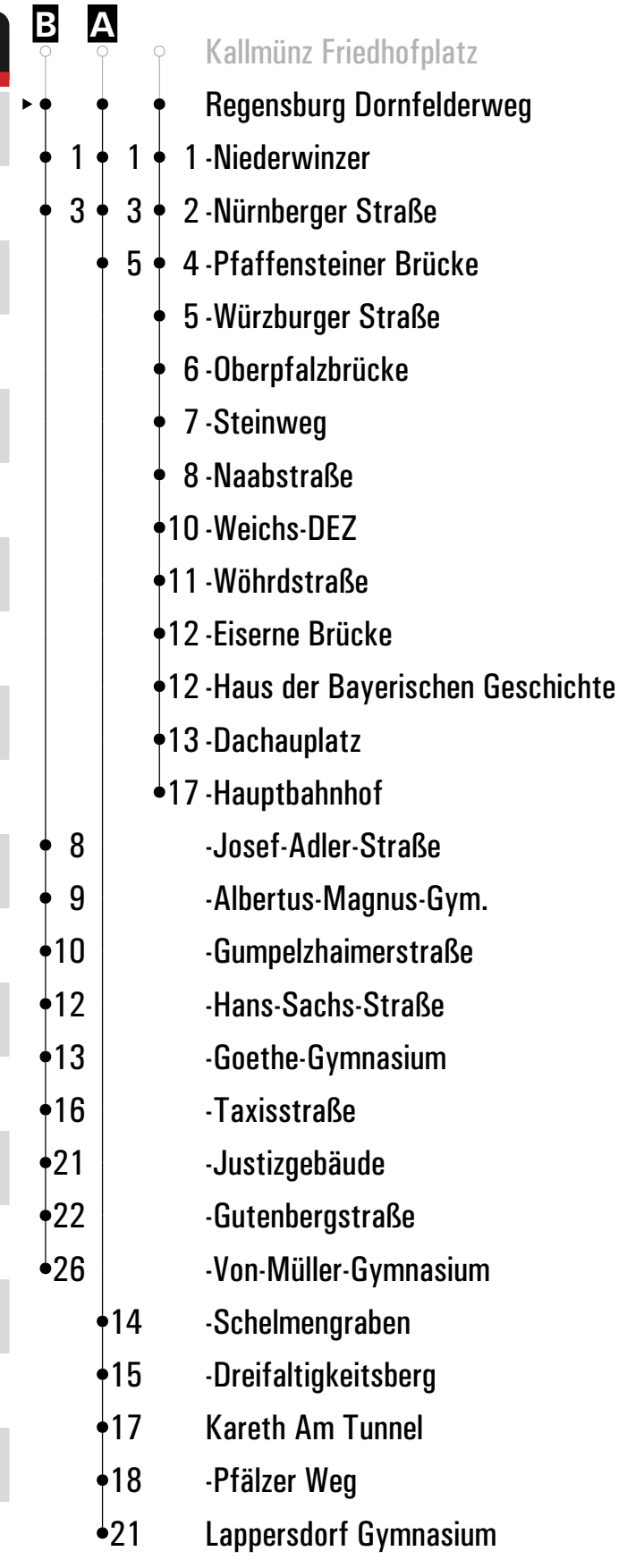
	Montag - Freitag					Samstag					Sonn-/Feiertag									
05	54																			
06	34					04														
07	05 ^J	18 ^A	18 ^B			04														
08	09 ^{sf}	13 ^s				04														
09	04					04						07 ²⁸								
10	04					04						07								
11	04					04						07 ²⁸								
12	04					04						07								
13	04					04						07 ²⁸								
14	07					04						07								
15	04					04						07 ²⁸								
16	04					04						07								
17	04					04						07 ²⁸								
18	04					04						07								
19	04	56				04	56					07 ²⁸								
20												07								
21	56					56						07								
22												07								
23	52 ^{FR}					52						07								
00																				

- B
- A
- Kallmünz Friedhofplatz
- Regensburg Oberwinzer
- 1 • 1 • 1-Dornfelderweg
- 2 • 2 • 2-Niederwinzer
- 4 • 4 • 3-Nürnberger Straße
- 6 • 5-Pfaffensteiner Brücke
- 6 • 6-Würzburger Straße
- 7-Oberpfalzbrücke
- 8-Steinweg
- 9-Naabstraße
- 11-Weichs-DEZ
- 12-Wöhrdstraße
- 13-Eiserne Brücke
- 13-Haus der Bayerischen Geschichte
- 14-Dachauplatz
- 18-Hauptbahnhof
- 9 -Josef-Adler-Straße
- 10 -Albertus-Magnus-Gym.
- 11 -Gumpelzhaimerstraße
- 13 -Hans-Sachs-Straße
- 14 -Goethe-Gymnasium
- 17 -Taxisstraße
- 22 -Justizgebäude
- 23 -Gutenbergstraße
- 27 -Von-Müller-Gymnasium
- 15 -Schelmengraben
- 16 -Dreifaltigkeitsberg
- 18 Kareth Am Tunnel
- 19 -Pfälzer Weg
- 22 Lappersdorf Gymnasium

Am 24.12. und 31.12. Verkehr wie an Samstagen falls diese Tage nicht auf einen Sonntag fallen. Einschränkungen hierzu entnehmen Sie bitte der Tagespresse oder unter www.rvv.de Gültig ab 10.12.2023

A - B = Fahrwege **28** = Fahrt der Linie 28 **J** = an Schultagen bis Justizgebäude **s** = nur an Schultagen **sf** = nur an schulfreien Tagen **FR** = nur freitags

	Montag - Freitag				Samstag				Sonn-/Feiertag				
05	55												
06	35				05								
07	06 ^J	19 ^A	19 ^B		05								
08	10 ^{sf}	14 ^s			05								
09	05				05				08 ²⁸				
10	05				05				08				
11	05				05				08 ²⁸				
12	05				05				08				
13	05				05				08 ²⁸				
14	08				05				08				
15	05				05				08 ²⁸				
16	05				05				08				
17	05				05				08 ²⁸				
18	05				05				08				
19	05	57			05	57			08 ²⁸				
20									08				
21	57				57				08				
22									08				
23	53 ^{FR}				53				08				
00													

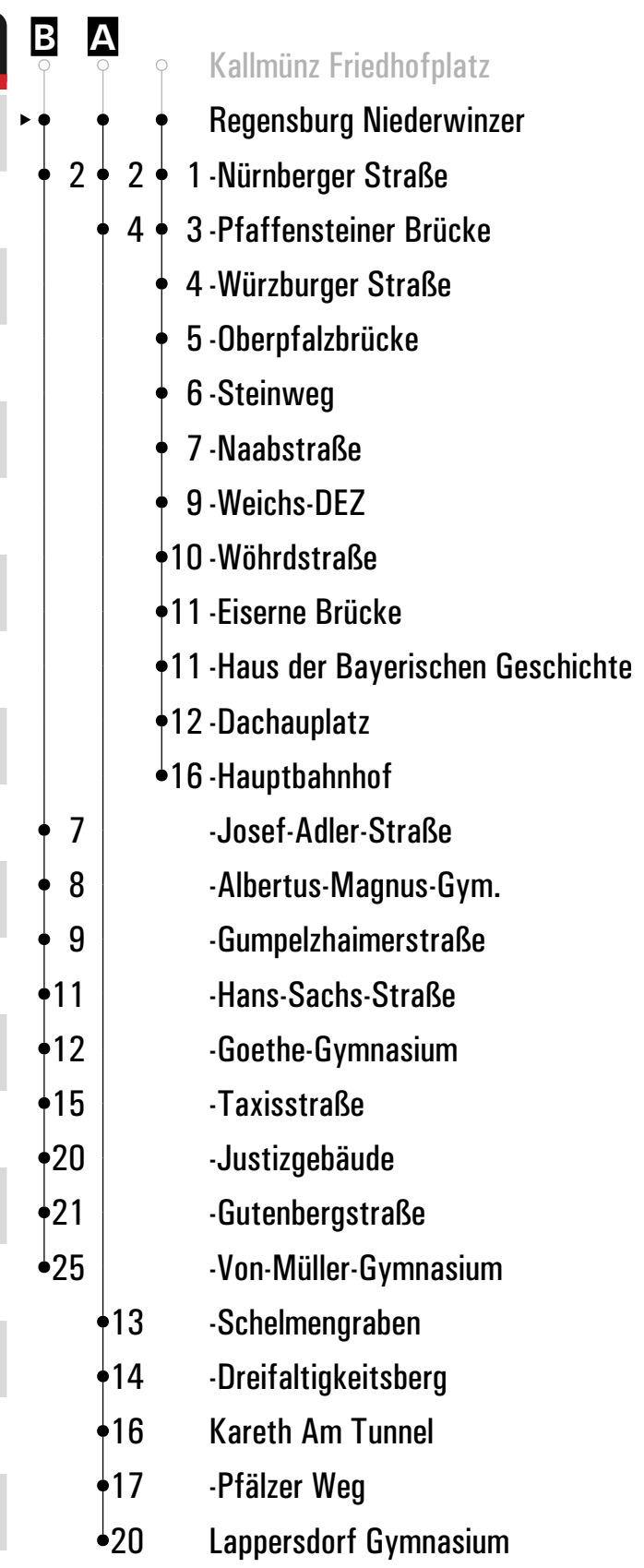


Am 24.12. und 31.12. Verkehr wie an Samstagen falls diese Tage nicht auf einen Sonntag fallen. Einschränkungen hierzu entnehmen Sie bitte der Tagespresse oder unter www.rvv.de Gültig ab 10.12.2023

A - B = Fahrwege **28** = Fahrt der Linie 28 **J** = an Schultagen bis Justizgebäude **s** = nur an Schultagen **sf** = nur an schulfreien Tagen **FR** = nur freitags

Fahrwege mit Fahrzeit in Minuten

	Montag - Freitag					Samstag					Sonn-/Feiertag									
05	56																			
06	36					06														
07	07 ^J	20 ^A	20 ^B			06														
08	11 ^{sf}	15 ^S				06														
09	06					06						09 ²⁸								
10	06					06						09								
11	06					06						09 ²⁸								
12	06					06						09								
13	06					06						09 ²⁸								
14	09					06						09								
15	06					06						09 ²⁸								
16	06					06						09								
17	06					06						09 ²⁸								
18	06					06						09								
19	06	58				06	58					09 ²⁸								
20												09								
21	58					58						09								
22												09								
23	54 ^{FR}					54						09								
00																				



Am 24.12. und 31.12. Verkehr wie an Samstagen falls diese Tage nicht auf einen Sonntag fallen. Einschränkungen hierzu entnehmen Sie bitte der Tagespresse oder unter www.rvv.de Gültig ab 10.12.2023

A - B = Fahrwege **28** = Fahrt der Linie 28 **J** = an Schultagen bis Justizgebäude **S** = nur an Schultagen **sf** = nur an schulfreien Tagen **FR** = nur freitags

RVV 12 ^H Regensburg Nürnberger Straße
 ▶ Regensburg Hauptbahnhof

Fahrwege mit Fahrzeit in Minuten

	Montag - Freitag					Samstag					Sonn-/Feiertag							
05	57																	
06	37					08												
07	09 ^J	22 ^A	22 ^B			08												
08	13 ^{sf}	17 ^s				08												
09	08					08						10 ²⁸						
10	08					08						10						
11	08					08						10 ²⁸						
12	08					08						10						
13	08					08						10 ²⁸						
14	11					08						10						
15	08					08						10 ²⁸						
16	08					08						10						
17	08					08						10 ²⁸						
18	08					08						10						
19	08	59				08	59					10 ²⁸						
20												10						
21	59					59						10						
22												10						
23	55 ^{FR}					55						10						
00																		

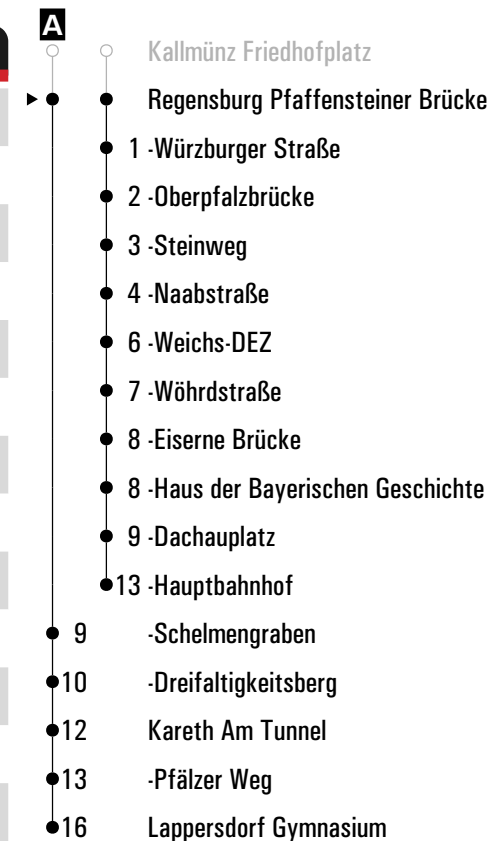
- B
- A
- Kallmünz Friedhofplatz
- Regensburg Nürnberger Straße
- 2 -Pfaffensteiner Brücke
- 3 -Würzburger Straße
- 4 -Oberpfalzbrücke
- 5 -Steinweg
- 6 -Naabstraße
- 8 -Weichs-DEZ
- 9 -Wöhrdstraße
- 10 -Eiserne Brücke
- 10 -Haus der Bayerischen Geschichte
- 11 -Dachauplatz
- 15 -Hauptbahnhof
- 5 -Josef-Adler-Straße
- 6 -Albertus-Magnus-Gym.
- 7 -Gumpelzhaimerstraße
- 9 -Hans-Sachs-Straße
- 10 -Goethe-Gymnasium
- 13 -Taxisstraße
- 18 -Justizgebäude
- 19 -Gutenbergstraße
- 23 -Von-Müller-Gymnasium
- 11 -Schelmengraben
- 12 -Dreifaltigkeitsberg
- 14 Kareth Am Tunnel
- 15 -Pfälzer Weg
- 18 Lappersdorf Gymnasium

Am 24.12. und 31.12. Verkehr wie an Samstagen falls diese Tage nicht auf einen Sonntag fallen. Einschränkungen hierzu entnehmen Sie bitte der Tagespresse oder unter www.rvv.de Gültig ab 10.12.2023

A - B = Fahrwege **28** = Fahrt der Linie 28 **J** = an Schultagen bis Justizgebäude **s** = nur an Schultagen **sf** = nur an schulfreien Tagen **FR** = nur freitags

Fahrwege mit Fahrzeit in Minuten

	Montag - Freitag				Samstag				Sonn-/Feiertag				
05	59												
06	39				10								
07	07	12 ^J	24 ^A		10								
08	15 ^{sf}	19 ^s			10								
09	10				10				12 ²⁸				
10	10				10				12				
11	10				10				12 ²⁸				
12	10				10				12				
13	10				10				12 ²⁸				
14	13				10				12				
15	10				10				12 ²⁸				
16	10				10				12				
17	10	31			10				12 ²⁸				
18	10	31			10				12				
19	10	31			10				12 ²⁸				
20	01				01				12				
21									12				
22	01				01				12				
23	57 ^{FR}				57				12				



Am 24.12. und 31.12. Verkehr wie an Samstagen falls diese Tage nicht auf einen Sonntag fallen. Einschränkungen hierzu entnehmen Sie bitte der Tagespresse oder unter www.rvv.de Gültig ab 10.12.2023

A = fährt A **J** = an Schultagen bis Justizgebäude **sf** = nur an schulfreien Tagen **FR** = nur freitags
28 = Fahrt der Linie 28 **s** = nur an Schultagen

RVV 12 ^H Regensburg Würzburger Straße
 ▶ Regensburg Hauptbahnhof

	Montag - Freitag					Samstag					Sonn-/Feiertag				
05															
06	00	40				11									
07	08	13 ^J				11									
08	16 ^{sf}	20 ^s				11									
09	11					11						13 ²⁸			
10	11					11						13			
11	11					11						13 ²⁸			
12	11					11						13			
13	11					11						13 ²⁸			
14	14					11						13			
15	11					11						13 ²⁸			
16	11					11						13			
17	11	32				11						13 ²⁸			
18	11	32				11						13			
19	11	32				11						13 ²⁸			
20	02					02						13			
21												13			
22	02					02						13			
23	58 ^{FR}					58						13			
00															

- Fahrwege mit Fahrzeit in Minuten
- Kallmünz Friedhofplatz
 - ▶ ● Regensburg Würzburger Straße
 - 1 -Oberpfalzbrücke
 - 2 -Steinweg
 - 3 -Naabstraße
 - 5 -Weichs-DEZ
 - 6 -Wöhrdstraße
 - 7 -Eiserne Brücke
 - 7 -Haus der Bayerischen Geschichte
 - 8 -Dachauplatz
 - 12 -Hauptbahnhof

Am 24.12. und 31.12. Verkehr wie an Samstagen falls diese Tage nicht auf einen Sonntag fallen. Einschränkungen hierzu entnehmen Gültig ab 10.12.2023
 Sie bitte der Tagespresse oder unter www.rvv.de

28 = Fahrt der Linie 28 **J** = an Schultagen bis Justizgebäude **s** = nur an Schultagen **sf** = nur an schulfreien Tagen **FR** = nur freitags

	Montag - Freitag					Samstag					Sonn-/Feiertag						
05																	
06	01	41				12											
07	09	14 ^J				12											
08	17 ^{sf}	21 ^s				12											
09	12					12						14 ²⁸					
10	12					12						14					
11	12					12						14 ²⁸					
12	12					12						14					
13	12					12						14 ²⁸					
14	15					12						14					
15	12					12						14 ²⁸					
16	12					12						14					
17	12	33				12						14 ²⁸					
18	12	33				12						14					
19	12	33				12						14 ²⁸					
20	03					03						14					
21												14					
22	03					03						14					
23	59 ^{FR}					59						14					
00																	

- Fahrwege mit Fahrzeit in Minuten
- Kallmünz Friedhofplatz
 - ▶ ● Regensburg Oberpfalzbrücke
 - 1 -Steinweg
 - 2 -Naabstraße
 - 4 -Weichs-DEZ
 - 5 -Wöhrdstraße
 - 6 -Eiserne Brücke
 - 6 -Haus der Bayerischen Geschichte
 - 7 -Dachauplatz
 - 11 -Hauptbahnhof

Am 24.12. und 31.12. Verkehr wie an Samstagen falls diese Tage nicht auf einen Sonntag fallen. Einschränkungen hierzu entnehmen Gültig ab 10.12.2023
 Sie bitte der Tagespresse oder unter www.rvv.de

28 = Fahrt der Linie 28 **J** = an Schultagen bis Justizgebäude **s** = nur an Schultagen **sf** = nur an schulfreien Tagen **FR** = nur freitags

	Montag - Freitag					Samstag					Sonn-/Feiertag					
06	02	42				13										
07	12	17 ^J				13										
08	18 ^{sf}	22 ^s				13										
09	13					13							15 ²⁸			
10	13					13							15			
11	13					13							15 ²⁸			
12	13					13							15			
13	13					13							15 ²⁸			
14	16					13							15			
15	13					13							15 ²⁸			
16	13					13							15			
17	13	34				13							15 ²⁸			
18	13	34				13							15			
19	13	34				13							15 ²⁸			
20	04					04							15			
21													15			
22	04					04							15			
23													15			
00	00 ^{FR}					00										

Fahrwege mit Fahrzeit in Minuten

- Kallmünz Friedhofplatz
- ▶ ● Regensburg Steinweg
- 1 -Naabstraße
- 3 -Weichs-DEZ
- 4 -Wöhrdstraße
- 5 -Eiserne Brücke
- 5 -Haus der Bayerischen Geschichte
- 6 -Dachauplatz
- 10 -Hauptbahnhof

Am 24.12. und 31.12. Verkehr wie an Samstagen falls diese Tage nicht auf einen Sonntag fallen. Einschränkungen hierzu entnehmen Sie bitte der Tagespresse oder unter www.rvv.de

Gültig ab 10.12.2023

28 = Fahrt der Linie 28 **J** = an Schultagen bis Justizgebäude **s** = nur an Schultagen **sf** = nur an schulfreien Tagen **FR** = nur freitags

	Montag - Freitag						Samstag						Sonn-/Feiertag							
05																				
06	04	44					15													
07	14	19 ^J					15													
08	20 ^{sf}	24 ^s					15													
09	15						15							16 ²⁸						
10	15						15							16						
11	15						15							16 ²⁸						
12	15						15							16						
13	15						15							16 ²⁸						
14	18						15							16						
15	15						15							16 ²⁸						
16	15						15							16						
17	15	36					15							16 ²⁸						
18	15	36					15							16						
19	15	36					15							16 ²⁸						
20	06						06							16						
21														16						
22	06						06							16						
23														16						
00	02 ^{FR}						02													

- Fahrwege mit Fahrzeit in Minuten
- Kallmünz Friedhofplatz
 - ▶ ● Regensburg Naabstraße
 - 2 -Weichs-DEZ
 - 3 -Wöhrdstraße
 - 4 -Eiserne Brücke
 - 4 -Haus der Bayerischen Geschichte
 - 5 -Dachauplatz
 - 9 -Hauptbahnhof

Am 24.12. und 31.12. Verkehr wie an Samstagen falls diese Tage nicht auf einen Sonntag fallen. Einschränkungen hierzu entnehmen Sie bitte der Tagespresse oder unter www.rvv.de Gültig ab 10.12.2023

28 = Fahrt der Linie 28 **J** = an Schultagen bis Justizgebäude **s** = nur an Schultagen **sf** = nur an schulfreien Tagen **FR** = nur freitags

	Montag - Freitag					Samstag					Sonn-/Feiertag				
06	06	46				17									
07	16	21 ^J				17									
08	22 ^{sf}	26 ^s				17									
09	17					17						18 ²⁸			
10	17					17						18			
11	17					17						18 ²³			
12	17					17						18			
13	17					17						18 ²⁸			
14	20					17						18			
15	17					17						18 ²³			
16	17					17						18			
17	17	38				17						18 ²⁸			
18	17	38				17						18			
19	17	38				17						18 ²³			
20	08					08						18			
21												18			
22	08					08						18			
23												18			
00	04 ^{FR}					04									

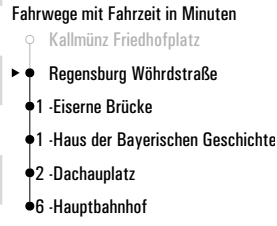
Fahrwege mit Fahrzeit in Minuten

- Kallmünz Friedhofplatz
- ▶ ● Regensburg Weichs-DEZ
- 1 - Wöhrdstraße
- 2 - Eiserne Brücke
- 2 - Haus der Bayerischen Geschichte
- 3 - Dachauplatz
- 7 - Hauptbahnhof

Am 24.12. und 31.12. Verkehr wie an Samstagen falls diese Tage nicht auf einen Sonntag fallen. Einschränkungen hierzu entnehmen. Gültig ab 10.12.2023
Sie bitte der Tagespresse oder unter www.rvv.de

28 = Fahrt der Linie 28 **J** = an Schultagen bis Justizgebäude **s** = nur an Schultagen **sf** = nur an schulfreien Tagen **FR** = nur freitags

	Montag - Freitag				Samstag				Sonn-/Feiertag				
05													
06	07	47			19								
07	18	23 ^J			19								
08	24 ^{Sf}	28 ^S			19								
09	19				19					19 ²⁸			
10	19				19					19			
11	19				19					19 ²⁸			
12	19				19					19			
13	19				19					19 ²⁸			
14	22				19					19			
15	19				19					19 ²⁸			
16	19				19					19			
17	19	40			19					19 ²⁸			
18	19	40			19					19			
19	19	40			19					19 ²⁸			
20	09				09					19			
21										19			
22	09				09					19			
23										19			
00	05 ^{FR}				05								
01													



Am 24.12. und 31.12. Verkehr wie an Samstagen falls diese Tage nicht auf einen Sonntag fallen. Einschränkungen hierzu entnehmen Sie bitte der Tagespresse oder unter www.rvv.de

28 = Fahrt der Linie 28 **J** = an Schultagen bis Justizgebäude **S** = nur an Schultagen **Sf** = nur an schulfreien Tagen **FR** = nur freitags

	Montag - Freitag				Samstag				Sonn-/Feiertag				
05													
06	08	48			20								
07	19	24 ^J			20								
08	25 ^{Sf}	29 ^S			20								
09	20				20					20 ²⁸			
10	20				20					20			
11	20				20					20 ²⁸			
12	20				20					20			
13	20				20					20 ²⁸			
14	23				20					20			
15	20				20					20 ²⁸			
16	20				20					20			
17	20	41			20					20 ²⁸			
18	20	41			20					20			
19	20	41			20					20 ²⁸			
20	10				10					20			
21										20			
22	10				10					20			
23										20			
00	06 ^{FR}				06								
01													

- Fahrwege mit Fahrzeit in Minuten
- Kallmünz Friedhofplatz
 - ▶ ● Regensburg Eiserne Brücke
 - 0 - Haus der Bayerischen Geschichte
 - 1 - Dachauplatz
 - 5 - Hauptbahnhof

Am 24.12. und 31.12. Verkehr wie an Samstagen falls diese Tage nicht auf einen Sonntag fallen. Einschränkungen hierzu entnehmen Sie bitte der Tagespresse oder unter www.rvv.de

28 = Fahrt der Linie 28 **J** = an Schultagen bis Justizgebäude **S** = nur an Schultagen **Sf** = nur an schulfreien Tagen **FR** = nur freitags

	Montag - Freitag						Samstag						Sonn-/Feiertag					
05																		
06	09	49					21											
07	20	25 ^J					21											
08	26 ^{sf}	30 ^s					21											
09	21						21						20 ²⁸					
10	21						21						20					
11	21						21						20 ²⁸					
12	21						21						20					
13	21						21						20 ²⁸					
14	24						21						20					
15	21						21						20 ²⁸					
16	21						21						20					
17	21	42					21						20 ²⁸					
18	21	42					21						20					
19	21	42					21						20 ²⁸					
20	11						11						20					
21													20					
22	11						11						20					
23													20					
00	07 ^{FR}						07											

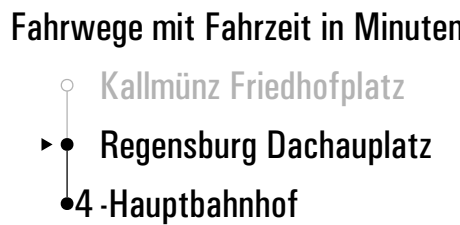
Fahrwege mit Fahrzeit in Minuten

- Kallmünz Friedhofplatz
- ▶ ● Rgbg. Haus der Bayerischen Geschichte
- 1-Dachauplatz
- 5-Hauptbahnhof

Am 24.12. und 31.12. Verkehr wie an Samstagen falls diese Tage nicht auf einen Sonntag fallen. Einschränkungen hierzu entnehmen Sie bitte der Tagespresse oder unter www.rvv.de Gültig ab 10.12.2023

28 = Fahrt der Linie 28 **J** = an Schultagen bis Justizgebäude **s** = nur an Schultagen **sf** = nur an schulfreien Tagen **FR** = nur freitags

	Montag - Freitag						Samstag						Sonn-/Feiertag							
05																				
06	10	50					22													
07	21	26 ^J					22													
08	27 ^{sf}	31 ^s					22													
09	22						22							21 ²⁸						
10	22						22							21						
11	22						22							21 ²⁸						
12	22						22							21						
13	22						22							21 ²⁸						
14	25						22							21						
15	22						22							21 ²⁸						
16	22						22							21						
17	22	43					22							21 ²⁸						
18	22	43					22							21						
19	22	43					22							21 ²⁸						
20	12						12							21						
21														21						
22	12						12							21						
23														21						
00	08 ^{FR}						08													



Am 24.12. und 31.12. Verkehr wie an Samstagen falls diese Tage nicht auf einen Sonntag fallen. Einschränkungen hierzu entnehmen Sie bitte der Tagespresse oder unter www.rvv.de Gültig ab 10.12.2023

28 = Fahrt der Linie 28 **J** = an Schultagen bis Justizgebäude **s** = nur an Schultagen **sf** = nur an schulfreien Tagen **FR** = nur freitags



Montag - Freitag


05																				
06																				
07	40 ^s																			
08																				
09																				
10																				
11																				

Fahrwege mit Fahrzeit in Minuten

- Rohrdorf Kreuzung
- ▶ ● Regensburg Justizgebäude
- 1 -Gutenbergstraße
- 5 -Von-Müller-Gymnasium

Am 24.12. und 31.12. Verkehr wie an Samstagen falls diese Tage nicht auf einen Sonntag fallen. Einschränkungen hierzu entnehmen Sie Gültig ab 10.12.2023 bitte der Tagespresse oder unter www.rvv.de

s = nur an Schultagen

 Montag - Freitag

05																				
06																				
07	34 ^s																			
08																				
09																				
10																				
11																				

Fahrwege mit Fahrzeit in Minuten

- Schwetendorf
- ▶ ● Regensburg Dreifaltigkeitsberg
- 2 Kareth Am Tunnel
- 3 -Pfälzer Weg
- 6 Lappersdorf Gymnasium

Am 24.12. und 31.12. Verkehr wie an Samstagen falls diese Tage nicht auf einen Sonntag fallen. Einschränkungen hierzu entnehmen Sie Gültig ab 10.12.2023 bitte der Tagespresse oder unter www.rvv.de

s = nur an Schultagen



Montag - Freitag

05

06

07

26^s 27^{A/s}

08

09

10

11

Fahrwege mit Fahrzeit in Minuten



Am 24.12. und 31.12. Verkehr wie an Samstagen falls diese Tage nicht auf einen Sonntag fallen. Einschränkungen hierzu entnehmen Sie bitte der Tagespresse oder unter www.rvv.de Gültig ab 10.12.2023

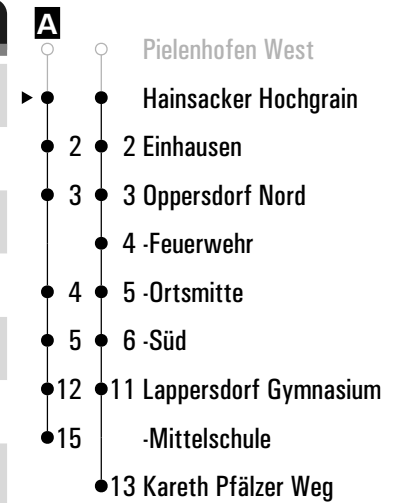
A = fährt A **s** = nur an Schultagen



Montag - Freitag

05																				
06																				
07	27 ^s	28 ^A																		
08																				
09																				
10																				
11																				

Fahrwege mit Fahrzeit in Minuten



Am 24.12. und 31.12. Verkehr wie an Samstagen falls diese Tage nicht auf einen Sonntag fallen. Einschränkungen hierzu entnehmen Sie bitte der Tagespresse oder unter www.rvv.de Gültig ab 10.12.2023

A = fährt A **s** = nur an Schultagen



Montag - Freitag

05																				
06																				
07	29 ^s	30 ^A																		
08																				
09																				
10																				
11																				

Fahrwege mit Fahrzeit in Minuten



Am 24.12. und 31.12. Verkehr wie an Samstagen falls diese Tage nicht auf einen Sonntag fallen. Einschränkungen hierzu entnehmen Sie bitte der Tagespresse oder unter www.rvv.de Gültig ab 10.12.2023

A = fährt A **s** = nur an Schultagen



Montag - Freitag

05

06

07 31^s

08

09

10

11

Fahrwege mit Fahrzeit in Minuten

○ Pielenhofen West

▶ ● Oppersdorf Feuerwehr

● 1 -Ortsmitte

● 2 -Süd

● 7 Lappersdorf Gymnasium

● 9 Kareth Pfälzer Weg

Am 24.12. und 31.12. Verkehr wie an Samstagen falls diese Tage nicht auf einen Sonntag fallen. Einschränkungen hierzu entnehmen Sie Gültig ab 10.12.2023 bitte der Tagespresse oder unter www.rvv.de

s = nur an Schultagen



Montag - Freitag

05

06

07

08

09

10

11

33^s 33^A_s

Fahrwege mit Fahrzeit in Minuten

A



Am 24.12. und 31.12. Verkehr wie an Samstagen falls diese Tage nicht auf einen Sonntag fallen. Einschränkungen hierzu entnehmen Sie bitte der Tagespresse oder unter www.rvv.de Gültig ab 10.12.2023

A = fährt A

s = nur an Schultagen



Montag - Freitag

05																				
06																				
07	36 ^s																			
08																				
09																				
10																				
11																				

Fahrwege mit Fahrzeit in Minuten

- Schwetzensdorf
- ▶ ● Kareth Am Tunnel
- 1 -Pfälzer Weg
- 4 Lappersdorf Gymnasium

Am 24.12. und 31.12. Verkehr wie an Samstagen falls diese Tage nicht auf einen Sonntag fallen. Einschränkungen hierzu entnehmen Sie Gültig ab 10.12.2023 bitte der Tagespresse oder unter www.rvv.de

s = nur an Schultagen



Montag - Freitag

05																				
06																				
07	37 ^s																			
08																				
09																				
10																				
11																				

Fahrwege mit Fahrzeit in Minuten

- Schwetzingen
- ▶ ● Kareth Pfälzer Weg
- 3 Lappersdorf Gymnasium

Am 24.12. und 31.12. Verkehr wie an Samstagen falls diese Tage nicht auf einen Sonntag fallen. Einschränkungen hierzu entnehmen Sie bitte der Tagespresse oder unter www.rvv.de Gültig ab 10.12.2023

s = nur an Schultagen



Montag - Freitag

05																				
06																				
07	38 ^s	40 ^A																		
08																				
09																				
10																				
11																				

Fahrwege mit Fahrzeit in Minuten

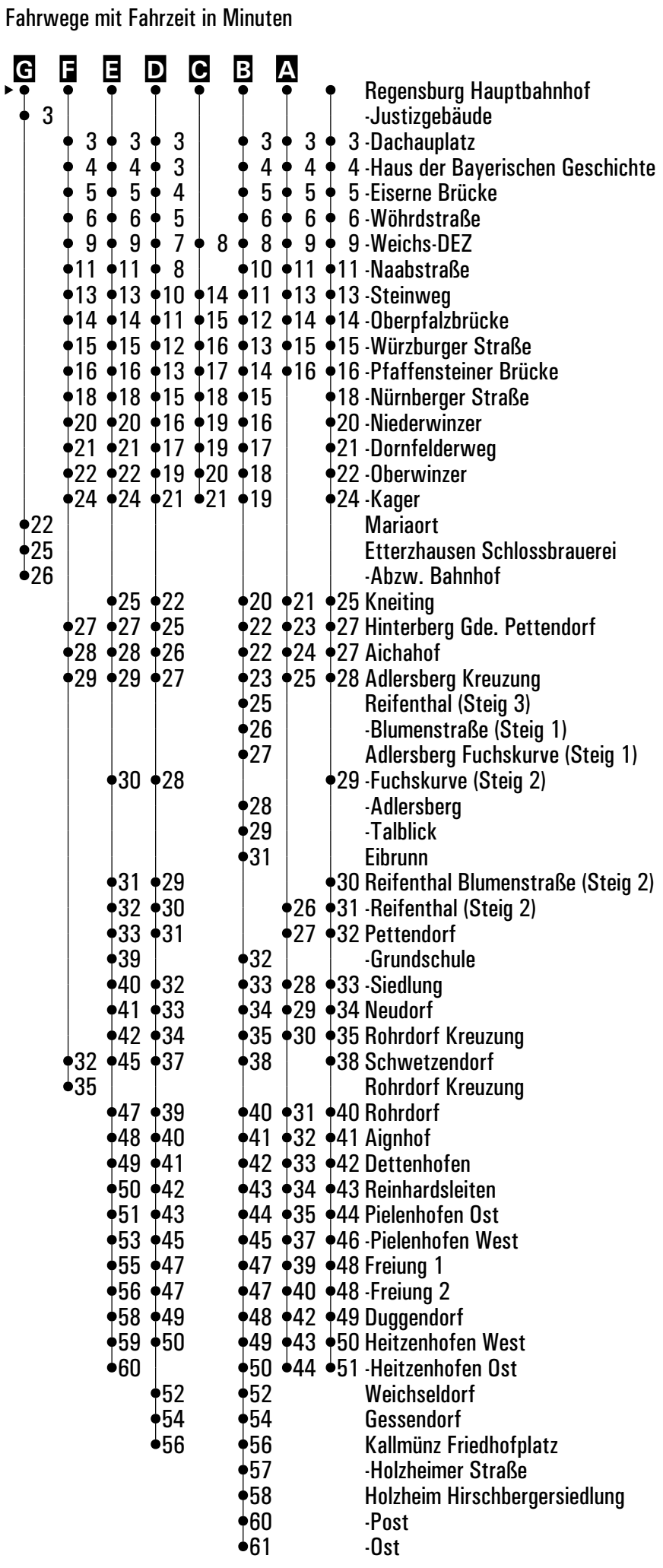


Am 24.12. und 31.12. Verkehr wie an Samstagen falls diese Tage nicht auf einen Sonntag fallen. Einschränkungen hierzu entnehmen Sie Gültig ab 10.12.2023 bitte der Tagespresse oder unter www.rvv.de

A = fährt A **s** = nur an Schultagen

RVV 12 ^H Regensburg Hauptbahnhof Steig C1 ▶ Holzheim Ost

	Montag - Freitag	Samstag	Sonn-/Feiertag
06	15 ^F	30	
07	30 ^J 35 ^G _s	30	
08	30	30	
09	30 ^J	30	30 ²⁸ _I
10	30	30	30 ^D
11	30 ^J	30	30 ²⁸ _I
12	30 ^{sf} 30 ^E _s	30	30 ^D
13	15 ^J _s 30 ^J	30	30 ²⁸ _I
14	30	30	30 ^D
15	30 ^J	30 ^J	30 ²⁸ _I
16	00 ^A 30	30	30 ^D
17	00 ^A 30	30 ^J	30 ²⁸ _I
18	00 ^A 30	30	30 ^B _H
19	30	30	30 ²⁸ _I
20	30	30	30 ^B _H
21			30 ^I
22	30	30	30 ^I
23			
00	15 ^B _{FR}	15 ^B	00 ^B _J
01	35 ^C _{FR}	35 ^C _{N28}	



A-G = Fahrwege
28 = Fahrt der Linie 28; ab Kneiting weiter bis Hemau
N28 = RVV Nachtbus N28
H = bis Kallmünz Friedhofplatz
I = bis Kneiting
J = bis Pielenhofen West
s = nur an Schultagen
sf = nur an schulfreien Tagen
FR = nur freitags

Gültig ab 10.12.2023



Montag - Freitag

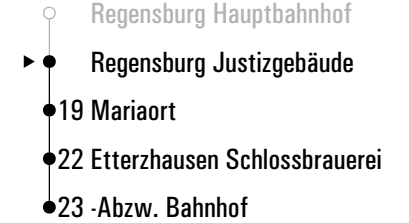
05
06
07
08
09
10
11

38^s

Gültig ab 10.12.2023

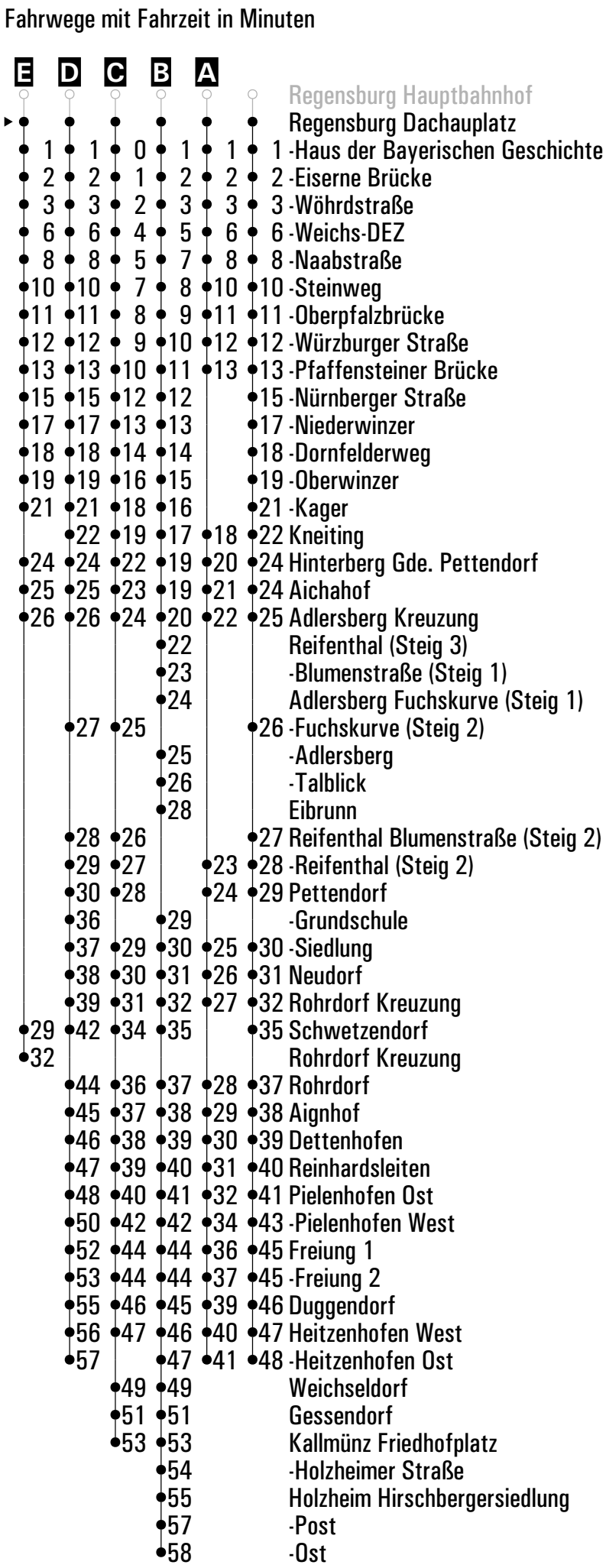
s = nur an Schultagen

Fahrwege mit Fahrzeit in Minuten



RVV 12 ^H Regensburg Dachauplatz Steig 2
 ► Holzheim Ost

	Montag - Freitag				Samstag				Sonn-/Feiertag				
05													
06	18 ^E				33								
07	33 ^H				33								
08	33				33								
09	33 ^H				33				33 ²⁸				
10	33				33				33 ^G				
11	33 ^H				33				33 ²⁸				
12	33 ^{sf}	33 ^D			33				33 ^G				
13	18 ^H _s	33 ^H			33				33 ²⁸				
14	33				33				33 ^G				
15	33 ^H				33 ^H				33 ²⁸				
16	03 ^A	33			33				33 ^G				
17	03 ^A	33			33 ^H				33 ²⁸				
18	03 ^A	33			33				33 ^B				
19	33				33				33 ²⁸				
20	33				33				33 ^B				
21									33 ^G				
22	33				33				33 ^G				
23													
00	18 ^B _{FR}				18 ^B				03 ^B _H				



Gültig ab 10.12.2023

A - E = Fahrwege
28 = Fahrt der Linie 28; ab Kneiting weiter bis Hemau
F = bis Kallmünz Friedhofplatz
G = bis Kneiting
H = bis Pielenhofen West
s = nur an Schultagen
sf = nur an schulfreien Tagen
FR = nur freitags

	Montag - Freitag				Samstag				Sonn-/Feiertag				
05													
06	19 ^E				34								
07	34 ^H				34								
08	34				34								
09	34 ^H				34					33 ²⁸ _G			
10	34				34					33 ^C			
11	34 ^H				34					33 ²⁸ _G			
12	34 ^{Sf}	34 ^D _S			34					33 ^C			
13	19 ^H _S	34 ^H			34					33 ²⁸ _G			
14	34				34					33 ^C			
15	34 ^H				34 ^H					33 ²⁸ _G			
16	04 ^A	34			34					33 ^C			
17	04 ^A	34			34 ^H					33 ²⁸ _G			
18	04 ^A	34			34					33 ^B _F			
19	34				34					33 ²⁸ _G			
20	34				34					33 ^B _F			
21										33 ^G			
22	34				34					33 ^G			
23													
00	19 ^B _{FR}				19 ^B					03 ^B _H			
01													

Gültig ab 10.12.2023

A - E = Fahrwege

28 = Fahrt der Linie 28; ab Kneiting weiter bis Hemau

F = bis Kallmünz Friedhofplatz

G = bis Kneiting

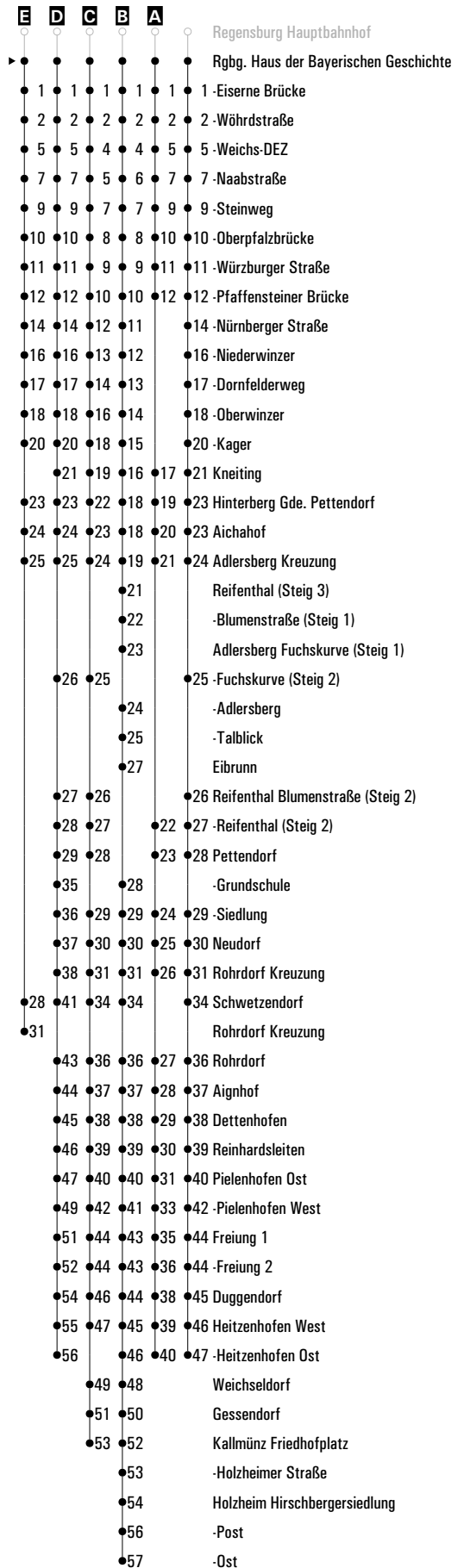
H = bis Pielenhofen West

S = nur an Schultagen

Sf = nur an schulfreien Tagen

FR = nur freitags

Fahrwege mit Fahrzeit in Minuten

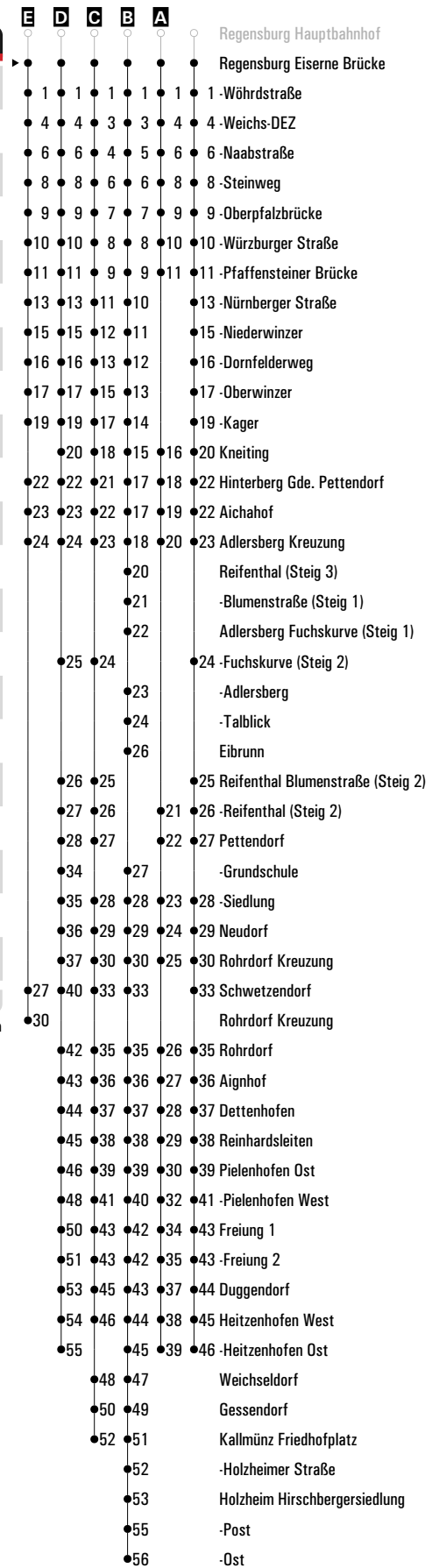


	Montag - Freitag				Samstag				Sonn-/Feiertag				
05													
06	20 ^E				35								
07	35 ^H				35								
08	35				35								
09	35 ^H				35				34 ²³	^G			
10	35				35				34 ^C				
11	35 ^H				35				34 ²³	^G			
12	35 ^{Sf}	35 ^D	^S		35				34 ^C				
13	20 ^H	35 ^H			35				34 ²³	^G			
14	35				35				34 ^C				
15	35 ^H				35 ^H				34 ²³	^G			
16	05 ^A	35			35				34 ^C				
17	05 ^A	35			35 ^H				34 ²³	^G			
18	05 ^A	35			35				34 ^B	^F			
19	35				35				34 ²³	^G			
20	35				35				34 ^B	^F			
21									34 ^G				
22	35				35				34 ^G				
23													
00	20 ^B				20 ^B				04 ^B	^H			
01													

Gültig ab 10.12.2023

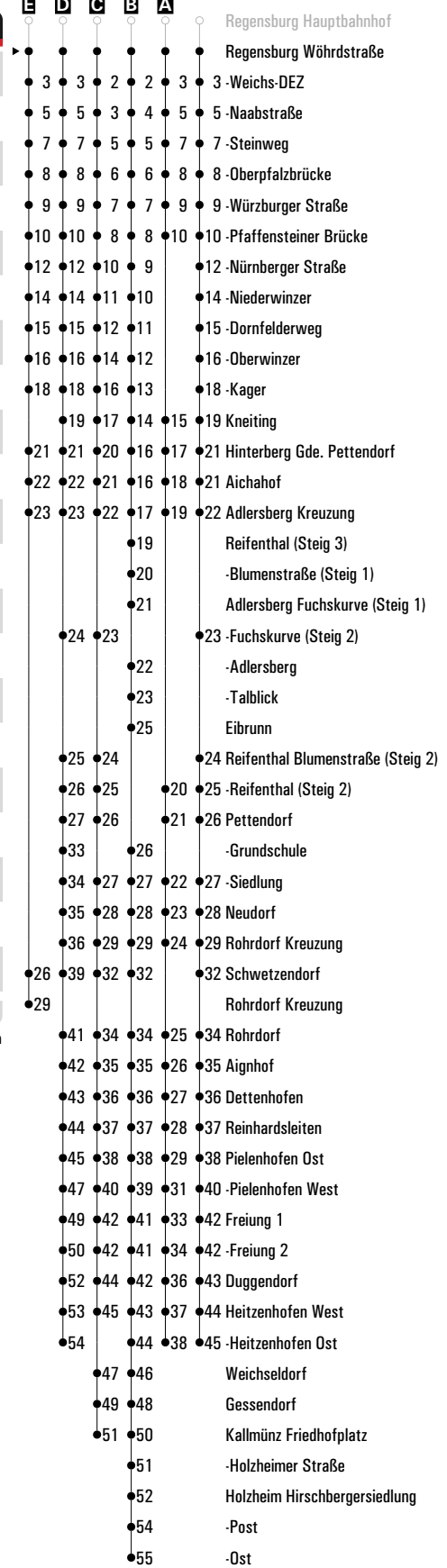
A - E = Fahrwege
23 = Fahrt der Linie 28; ab Kneiting weiter bis Hemau
F = bis Kallmünz Friedhofplatz
G = bis Kneiting
H = bis Pielenhofen West
S = nur an Schultagen
Sf = nur an schulfreien Tagen
FR = nur freitags

Fahrwege mit Fahrzeit in Minuten



Fahrwege mit Fahrzeit in Minuten

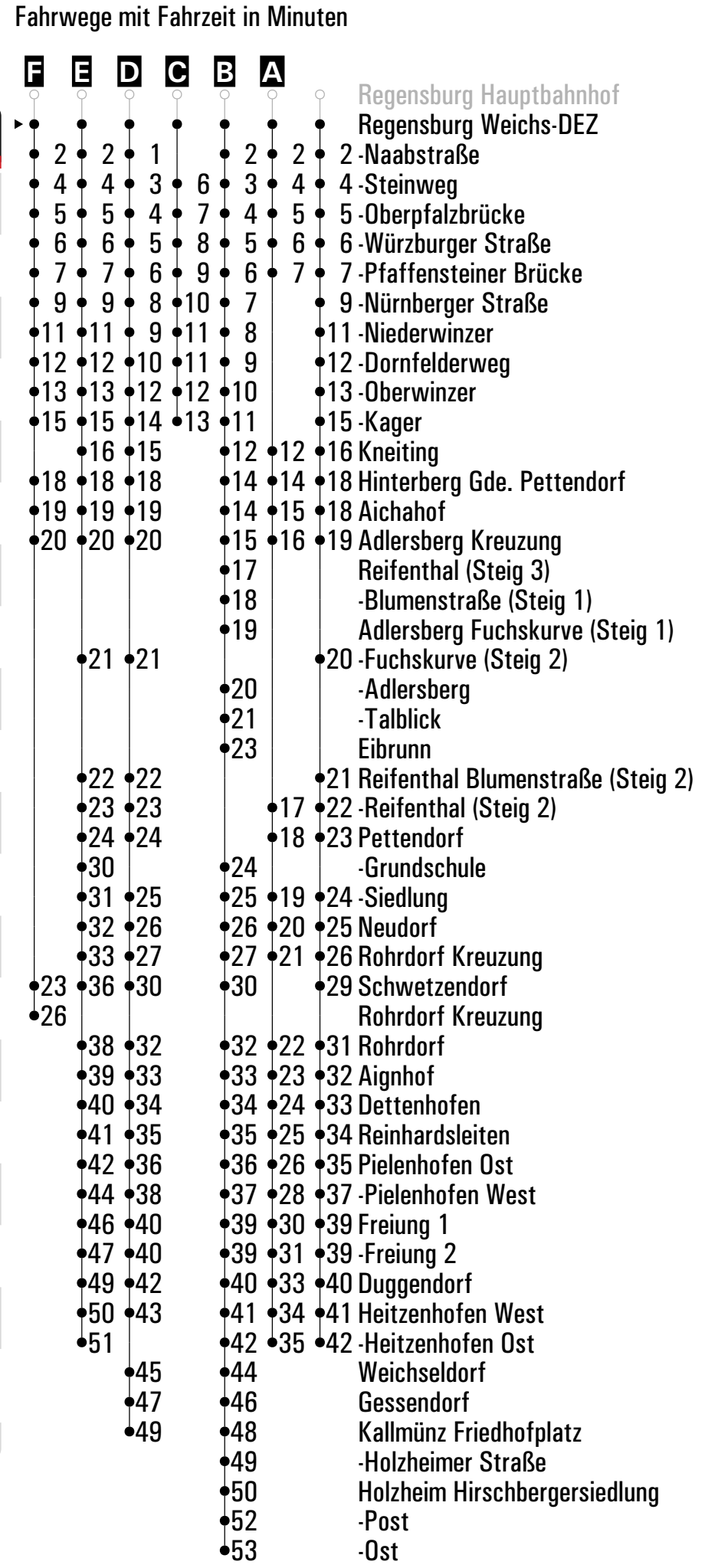
	Montag - Freitag			Samstag			Sonn-/Feiertag		
05									
06	21 ^E			36					
07	36 ^H			36					
08	36			36					
09	36 ^H			36			35 ²³ _G		
10	36			36			35 ^C		
11	36 ^H			36			35 ²³ _G		
12	36 ^{sf}	36 ^D _S		36			35 ^C		
13	21 ^H _S	36 ^H		36			35 ²³ _G		
14	36			36			35 ^C		
15	36 ^H			36 ^H			35 ²³ _G		
16	06 ^A	36		36			35 ^C		
17	06 ^A	36		36 ^H			35 ²³ _G		
18	06 ^A	36		36			35 ^B _F		
19	36			36			35 ²³ _G		
20	36			36			35 ^B _F		
21							35 ^G		
22	36			36			35 ^G		
23									
00	21 ^B _{FR}			21 ^B			05 ^B _H		
01									



A - E = Fahrwege
23 = Fahrt der Linie 28; ab Kneiting weiter bis Hemau
F = bis Kallmünz Friedhofplatz
G = bis Kneiting
H = bis Pielenhofen West
sf = nur an schulfreien Tagen
FR = nur freitags
S = nur an Schultagen

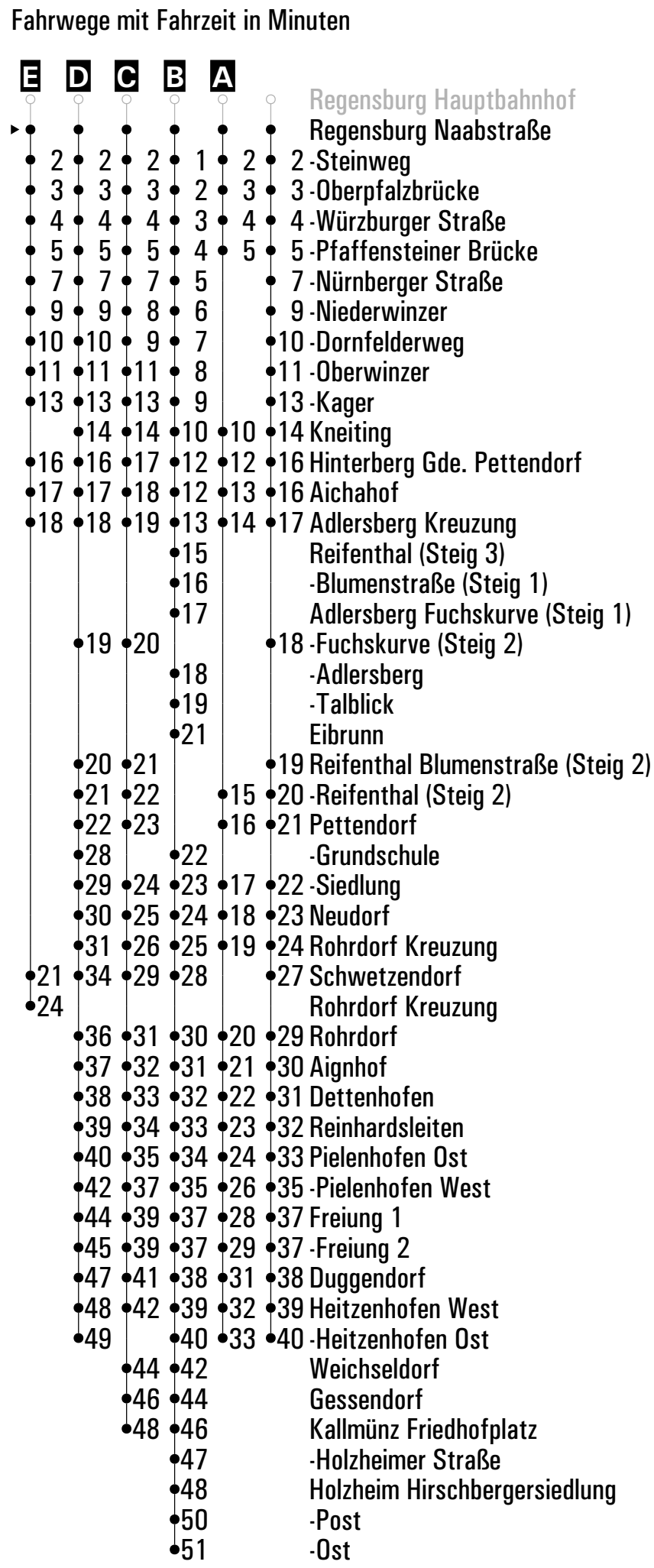
Gültig ab 10.12.2023

	Montag - Freitag	Samstag	Sonn-/Feiertag
06	24 ^F	39	
07	39 ^I	39	
08	39	39	
09	39 ^I	39	37 ²⁸ ^H ^D
10	39	39	37 ^D
11	39 ^I	39	37 ²⁸ ^H ^D
12	39 ^{sf}	39 ^E ^S	37 ^D
13	24 ^I ^S	39 ^I	37 ²⁸ ^H ^D
14	39	39	37 ^D
15	39 ^I	39 ^I	37 ²⁸ ^H ^D
16	09 ^A	39	37 ^D
17	09 ^A	39 ^I	37 ²⁸ ^H ^B ^G
18	09 ^A	39	37 ^B ^G ²⁸ ^H
19	38	38	37 ^H ^B ^G ^H
20	38	38	37 ^B ^G ^H
21			37 ^H
22	38	38	37 ^H
23			
00	23 ^B ^{FR}	23 ^B	07 ^B ^I
01	43 ^C ^{FR}	43 ^C ^{N28}	



A-F = Fahrwege
28 = Fahrt der Linie 28; ab Kneiting weiter bis Hemau
N28 = RVV Nachtbus N28
G = bis Kallmünz Friedhofplatz
H = bis Kneiting
I = bis Pielenhofen West
s = nur an Schultagen
sf = nur an schulfreien Tagen
FR = nur freitags

	Montag - Freitag				Samstag				Sonn-/Feiertag				
05													
06	26 ^E				41								
07	41 ^H				41								
08	41				41								
09	41 ^H				41				38 ²⁸				
10	41				41				38 ^C				
11	41 ^H				41				38 ²⁸				
12	41 ^{sf}	41 ^D			41				38 ^C				
13	26 ^H _s	41 ^H			41				38 ²⁸				
14	41				41				38 ^C				
15	41 ^H				41 ^H				38 ²⁸				
16	11 ^A	41			41				38 ^C				
17	11 ^A	41			41 ^H				38 ²⁸				
18	11 ^A	41			41				38 ^B				
19	40				40				38 ²⁸				
20	40				40				38 ^B				
21									38 ^G				
22	40				40				38 ^G				
23													
00	25 ^B _{FR}				25 ^B				08 ^B _H				



Gültig ab 10.12.2023

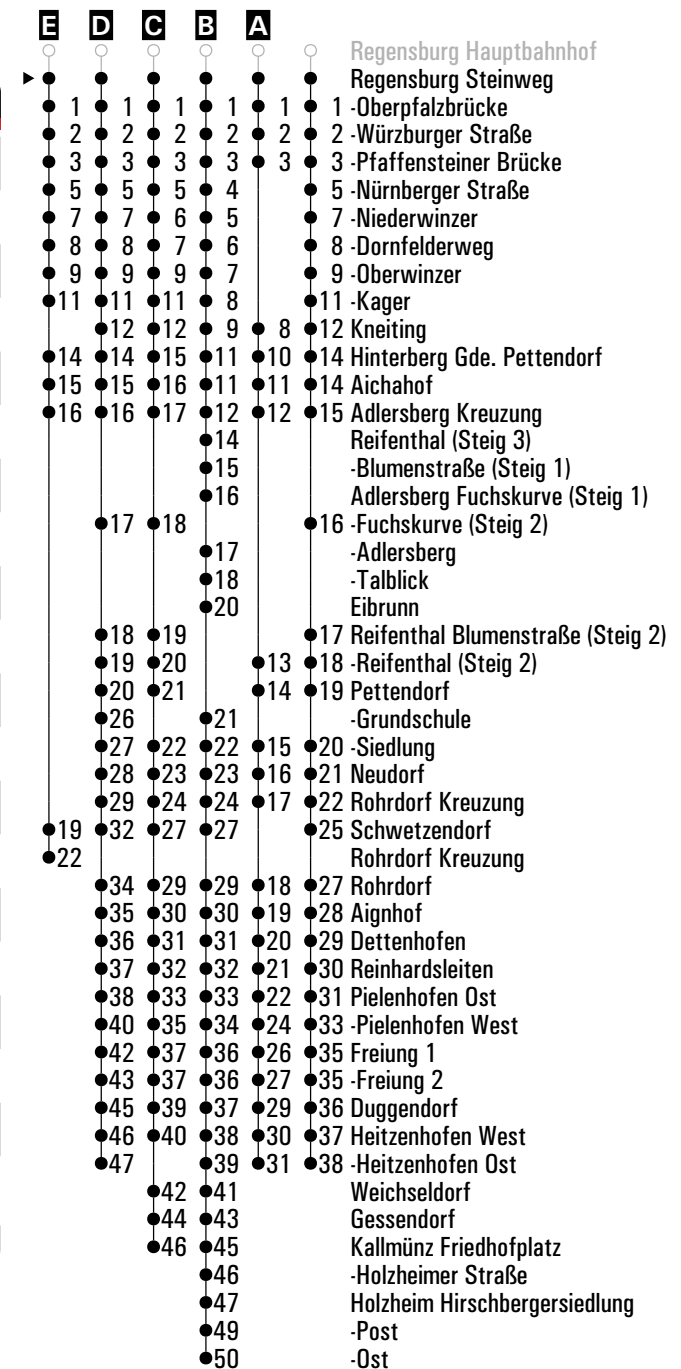
A - E = Fahrwege **F** = bis Kallmünz Friedhofplatz **H** = bis Pielenhofen West **sf** = nur an schulfreien Tagen
28 = Fahrt der Linie 28; ab Kneiting weiter bis Hemau **G** = bis Kneiting **S** = nur an Schultagen **FR** = nur freitags

	Montag - Freitag	Samstag	Sonn-/Feiertag
06	28 ^E	43	
07	43 ^H	43	
08	43	43	
09	43 ^H	43	40 ²⁸
10	43	43	40 ^G
11	43 ^H	43	40 ²⁸
12	43 ^{Sf}	43 ^D	40 ^G
13	28 ^H _S	43 ^H	40 ²⁸
14	43	43	40 ^G
15	43 ^H	43 ^H	40 ²⁸
16	13 ^A	43	40 ^G
17	13 ^A	43	40 ²⁸
18	13 ^A	43	40 ^G
19	41	41	40 ^G
20	41	41	40 ^G
21			40 ^G
22	41	41	40 ^G
23			
00	26 ^B _{FR}	26 ^B	10 ^B _H
01	49 ^I _{FR}	49 ^I _{N28}	

Gültig ab 10.12.2023

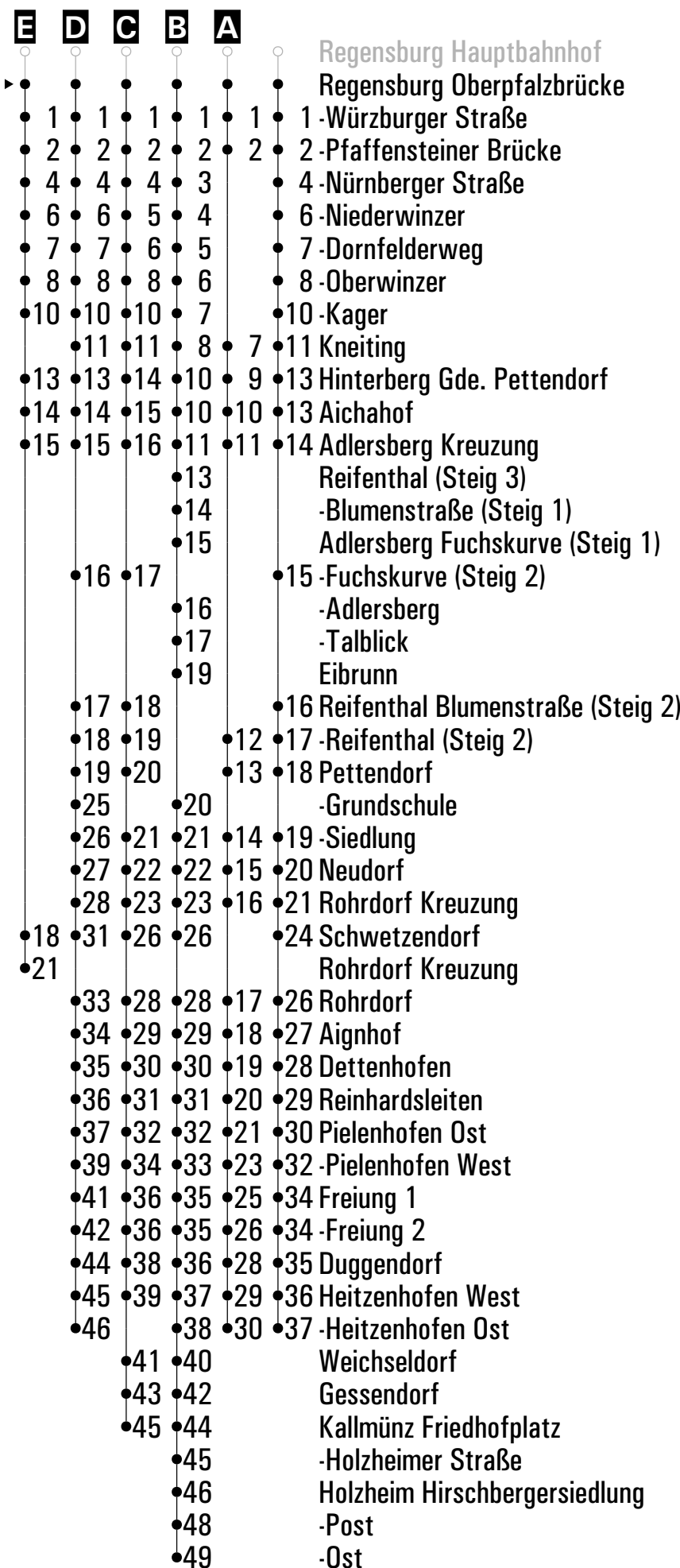
- A - E** = Fahrwege
- 28** = Fahrt der Linie 28; ab Kneiting weiter bis Hemau
- N28** = RVV Nachtbus N28
- F** = bis Kallmünz Friedhofplatz
- G** = bis Kneiting
- H** = bis Pielenhofen West
- I** = bis Regensburg Kager
- S** = nur an Schultagen
- Sf** = nur an schulfreien Tagen
- FR** = nur freitags

Fahrwege mit Fahrzeit in Minuten



Fahrwege mit Fahrzeit in Minuten

	Montag - Freitag	Samstag	Sonn-/Feiertag
06	29 ^E	44	
07	44 ^H	44	
08	44	44	
09	44 ^H	44	41 ²⁸ G
10	44	44	41 ^C
11	44 ^H	44	41 ²⁸ G
12	44 ^{sf}	44 ^D s	41 ^C
13	29 ^H s	44 ^H	41 ²⁸ G
14	44	44	41 ^C
15	44 ^H	44 ^H	41 ²⁸ G
16	14 ^A	44	41 ^C
17	14 ^A	44 ^H	41 ²⁸ G
18	14 ^A	44	41 ^B F
19	42	42	41 ²⁸ G
20	42	42	41 ^B F
21			41 ^G
22	42	42	41 ^G
23			
00	27 ^B FR	27 ^B	11 ^B H
01	50 ^I FR	50 ^I N28	

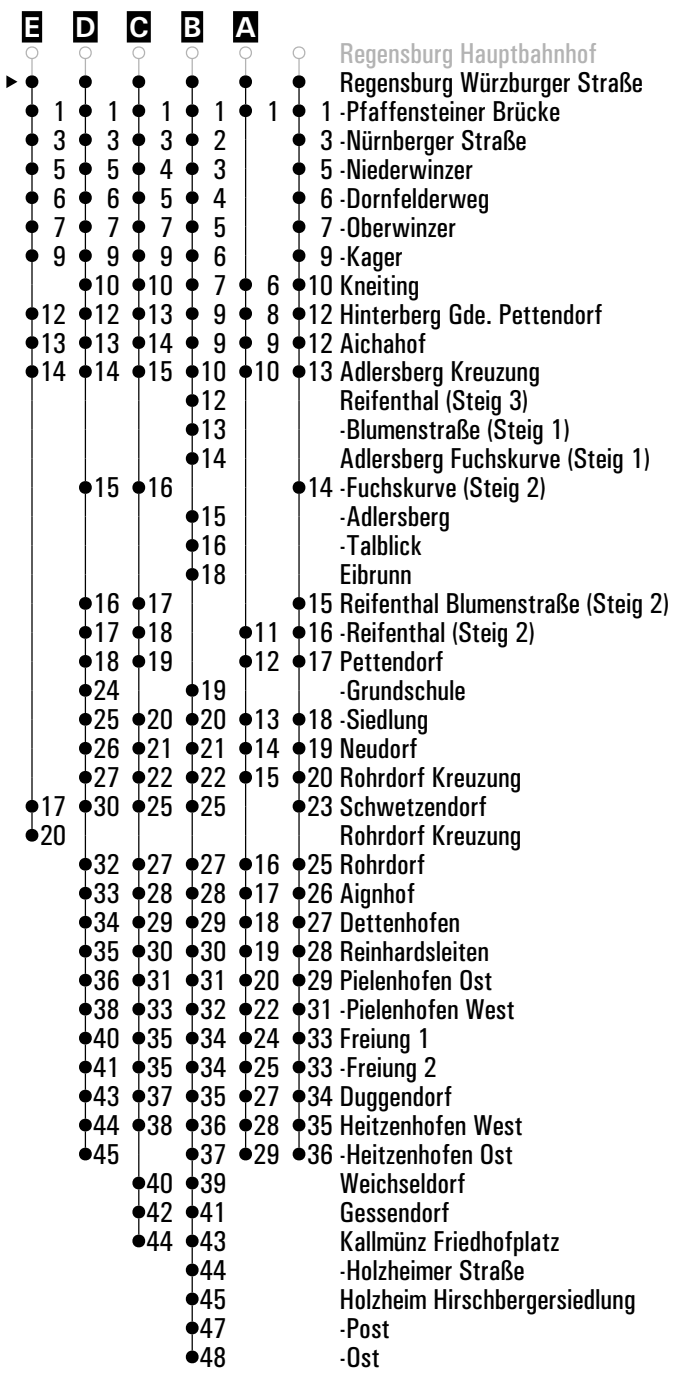


Gültig ab 10.12.2023

A - E = Fahrwege
28 = Fahrt der Linie 28; ab Kneiting weiter bis Hemau
N28 = RVV Nachtbus N28
F = bis Kallmünz Friedhofplatz
I = bis Regensburg Kager
s = nur an Schultagen
sf = nur an schulfreien Tagen
FR = nur freitags
G = bis Kneiting
H = bis Pielenhofen West

	Montag - Freitag			Samstag			Sonn-/Feiertag		
06	30 ^E			45					
07	45 ^H			45					
08	45			45					
09	45 ^H			45			42 ²⁸		
10	45			45			42 ^C		
11	45 ^H			45			42 ²⁸		
12	45 ^{sf}	45 ^D		45			42 ^C		
13	30 ^{Hs}	45 ^H		45			42 ²⁸		
14	45			45			42 ^C		
15	45 ^H			45 ^H			42 ²⁸		
16	15 ^A	45		45			42 ^C		
17	15 ^A	45		45 ^H			42 ²⁸		
18	15 ^A	45		45			42 ^F		
19	43			43			42 ²⁸		
20	43			43			42 ^F		
21							42 ^G		
22	43			43			42 ^G		
23									
00	28 ^{BFR}			28 ^B			12 ^{BH}		
01	51 ^I			51 ^I					

Fahrwege mit Fahrzeit in Minuten



Gültig ab 10.12.2023

- A - E** = Fahrwege
- 28** = Fahrt der Linie 28; ab Kneiting weiter bis Hemau
- N28** = RVV Nachtbus N28
- F** = bis Kallmünz Friedhofplatz
- G** = bis Kneiting
- H** = bis Pielenhofen West
- I** = bis Regensburg Kager
- S** = nur an Schultagen
- sf** = nur an schulfreien Tagen
- FR** = nur freitags



Montag - Freitag

10
11
12
13
14
15

12^{VF}

Gültig ab 10.12.2023

VF = an Schultagen; am letzten Schultag vor den Weihnachts-, Oster- und Pfingstferien sowie an den ersten beiden Schultagen nach den Sommerferien um 1:45 Std., am letzten Schultag vor den Sommerferien um 2:30 Std. früher

Fahrwege mit Fahrzeit in Minuten

- ▶ ● Lappersdorf Mittelschule
- 2 -Gymnasium
- 3 Kareth In der Pfeifing
- 4 -Pfälzer Weg
- 5 -Am Tunnel
- 6 Regensburg Dreifaltigkeitsberg
- 7 -Schelmengraben
- 10 -Pfaffensteiner Brücke
- 12 -Nürnberger Straße
- 14 -Niederwinzer
- 15 -Dornfelderweg
- 16 -Oberwinzer
- 18 -Kager
- 19 Kneiting
- 21 Hinterberg Gde. Pettendorf
- 22 Aichahof
- 23 Adlersberg Kreuzung
- 24 -Fuchskurve
- 25 Reifenthal Blumenstraße
- 26 -Reifenthal
- 31 Schwetendorf
- 33 Rohrdorf
- 34 Aignhof
- 35 Dettenhofen
- 36 Reinhardslaiten
- 37 Pielenhofen Ost
- 39 -Pielenhofen West



Montag - Freitag

11																				
12																				
13	16 ^{VF}	16 ^B _{VF}	59 ^A _{nvF}																	
14																				

Gültig ab 10.12.2023

A - B = Fahrwege

VF = an Schultagen; am letzten Schultag vor den Weihnachts-, Oster- und Pfingstferien sowie an den ersten beiden Schultagen nach den Sommerferien um 1:45 Std., am letzten Schultag vor den Sommerferien um 2:30 Std. früher

nvF = an Schultagen; nicht am letzten Schultag vor den Weihnachts-, Oster-, Pfingst- und Sommerferien sowie an den ersten beiden Schultagen nach den Sommerferien

Fahrwege mit Fahrzeit in Minuten

- | | | | |
|----------|----------|---|--------------------------------------|
| B | A | ○ | Lappersdorf Mittelschule |
| ○ | ○ | ○ | Kareth Pfälzer Weg |
| ● | ● | ● | 1 -Am Tunnel |
| ● | ● | ● | 2 Regensburg Dreifaltigkeitsberg |
| ● | ● | ● | 3 -Schelmengraben |
| ● | ● | ● | 6 -Pfaffensteiner Brücke |
| ● | ● | ● | 8 -Nürnberger Straße |
| ● | ● | ● | 10 -Niederwinzer |
| ● | ● | ● | 11 -Dornfelderweg |
| ● | ● | ● | 12 -Oberwinzer |
| ● | ● | ● | 14 -Kager |
| ● | ● | ● | 15 Kneiting |
| ● | ● | ● | 17 Hinterberg Gde. Pettendorf |
| ● | ● | ● | 18 Aichahof |
| ● | ● | ● | 19 Adlersberg Kreuzung |
| | | ● | 23 Schwetzendorf |
| | | ● | 27 Reifenthal (Steig 3) |
| | | ● | -Blumenstraße (Steig 1) |
| ● | ● | ● | 21 Adlersberg Fuchskurve (Steig 1) |
| | | ● | 20 -Fuchskurve (Steig 2) |
| ● | ● | ● | 22 -Adlersberg |
| ● | ● | ● | -Talblick |
| ● | ● | ● | Eibrunn |
| | | ● | 21 Reifenthal Blumenstraße (Steig 2) |
| | | ● | 22 -Reifenthal (Steig 4) |
| ● | ● | ● | 26 34 Pettendorf Grundschule |
| ● | ● | ● | -Siedlung |
| ● | ● | ● | 28 36 Neudorf |
| ● | ● | ● | 29 37 Rohrdorf Kreuzung |
| | | ● | 27 Schwetzendorf |
| | | ● | 39 29 Rohrdorf |
| | | ● | 40 30 Aignhof |
| | | ● | 41 31 Dettenhofen |
| | | ● | 42 32 Reinhardtsleiten |
| | | ● | 43 33 Pielenhofen Ost |
| | | ● | 45 35 -Pielenhofen West |

Montag - Freitag	
10	
11	
12	
13	18 ^{VF} 18 ^B _{VF}
14	01 ^A _{nvF}
15	
16	

Gültig ab 10.12.2023

A - B = Fahrwege

VF = an Schultagen; am letzten Schultag vor den Weihnachts-, Oster- und Pfingstferien sowie an den ersten beiden Schultagen nach den Sommerferien um 1:45 Std., am letzten Schultag vor den Sommerferien um 2:30 Std. früher

nvF = an Schultagen; nicht am letzten Schultag vor den Weihnachts-, Oster-, Pfingst- und Sommerferien sowie an den ersten beiden Schultagen nach den Sommerferien

- B** ○ Lappersdorf Mittelschule
- Regensburg Dreifaltigkeitsberg
- 1 ● 1 ● 1 -Schelmengraben
- 4 ● 4 ● 4 -Pfaffensteiner Brücke
- 6 ● 6 ● 6 -Nürnberger Straße
- 8 ● 8 ● 8 -Niederwinzer
- 9 ● 9 ● 9 -Dornfelderweg
- 10 ● 10 ● 10 -Oberwinzer
- 12 ● 12 ● 12 -Kager
- 13 ● 13 ● 13 Kneiting
- 15 ● 15 ● 15 Hinterberg Gde. Pettendorf
- 16 ● 16 ● 16 Aichahof
- 17 ● 17 ● 17 Adlersberg Kreuzung
- 21 ● 21 ● 21 Schwetendorf
- 25 ● 25 ● 25 Reifenthal (Steig 3)
- 26 ● 26 ● 26 -Blumenstraße (Steig 1)
- 19 ● 27 ● 19 Adlersberg Fuchskurve (Steig 1)
- 18 ● 18 ● 18 -Fuchskurve (Steig 2)
- 20 ● 28 ● 20 -Adlersberg
- 21 ● 29 ● 21 -Talblick
- 23 ● 31 ● 23 Eibrunn
- 19 ● 19 ● 19 Reifenthal Blumenstraße (Steig 2)
- 20 ● 20 ● 20 -Reifenthal (Steig 4)
- 24 ● 32 ● 24 Pettendorf Grundschule
- 25 ● 33 ● 25 -Siedlung
- 26 ● 34 ● 26 Neudorf
- 27 ● 35 ● 27 Rohrdorf Kreuzung
- 25 ● 25 ● 25 Schwetendorf
- 37 ● 27 ● 37 Rohrdorf
- 38 ● 28 ● 38 Aignhof
- 39 ● 29 ● 39 Dettenhofen
- 40 ● 30 ● 40 Reinhardsleiten
- 41 ● 31 ● 41 Pielenhofen Ost
- 43 ● 33 ● 43 -Pielenhofen West

Montag - Freitag	
10	
11	
12	
13	19 ^{VF} 19 ^B _{VF}
14	02 ^A _{nvF}
15	
16	

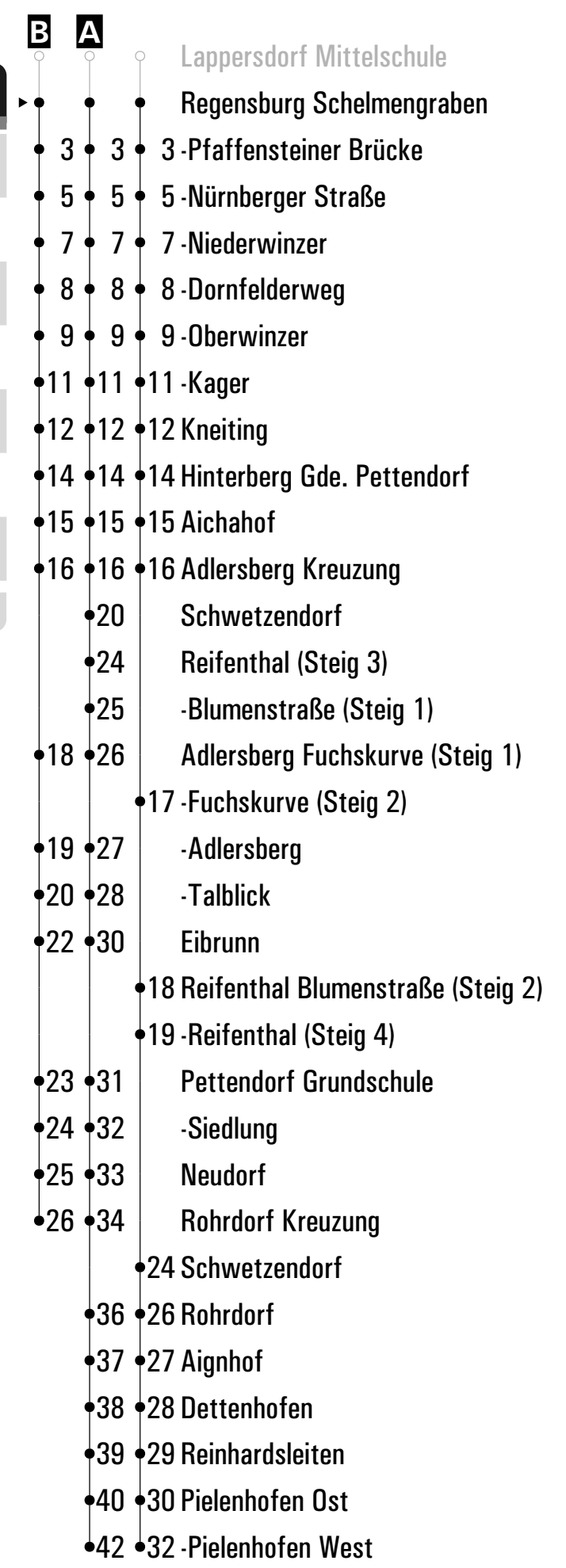
Gültig ab 10.12.2023

A - B = Fahrwege

VF = an Schultagen; am letzten Schultag vor den Weihnachts-, Oster- und Pfingstferien sowie an den ersten beiden Schultagen nach den Sommerferien um 1:45 Std., am letzten Schultag vor den Sommerferien um 2:30 Std. früher

nvF = an Schultagen; nicht am letzten Schultag vor den Weihnachts-, Oster-, Pfingst- und Sommerferien sowie an den ersten beiden Schultagen nach den Sommerferien

Fahrwege mit Fahrzeit in Minuten



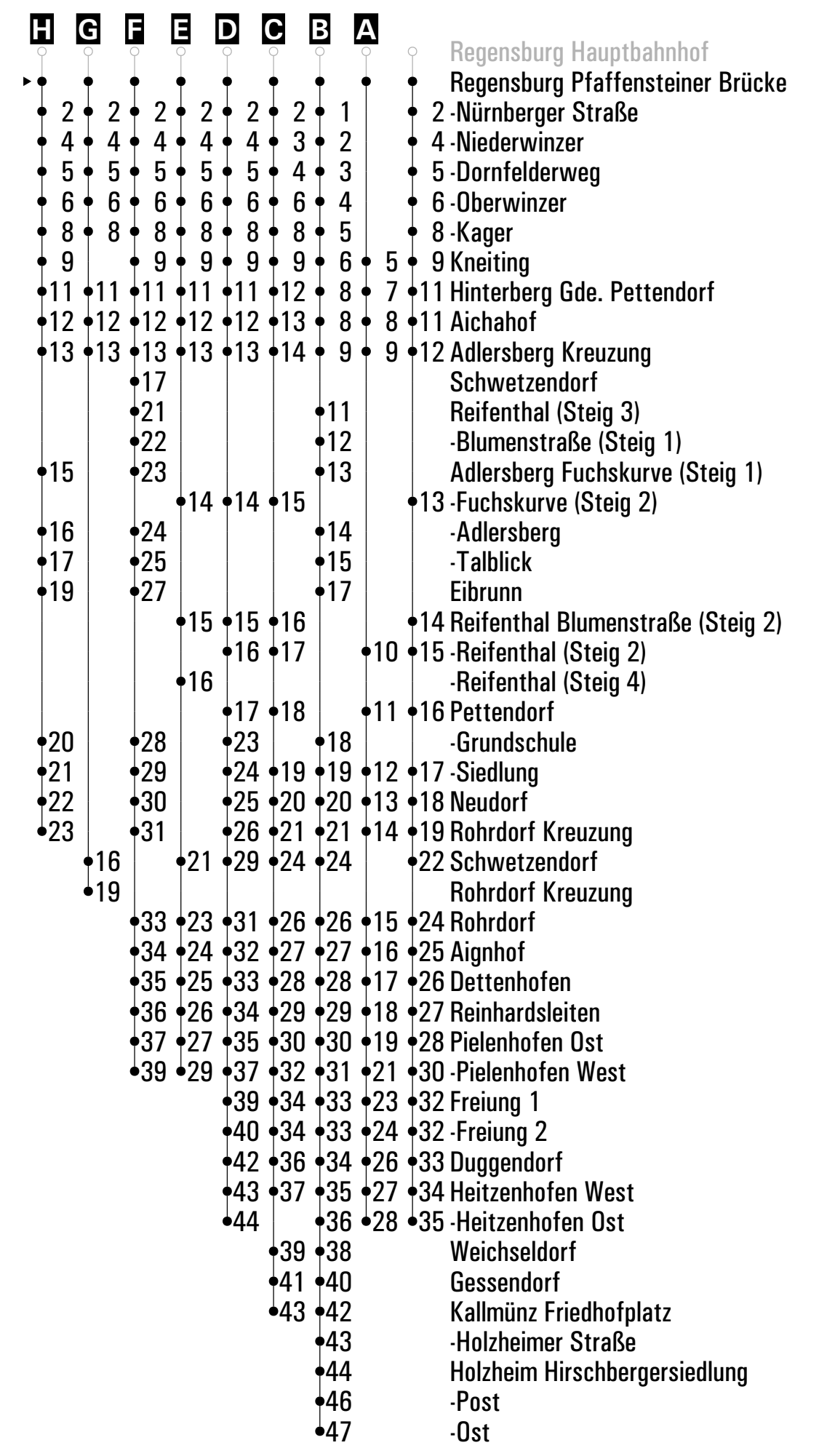
RVV 12 ^H Regensburg Pfaffensteiner Brücke ▶ Holzheim Ost

	Montag - Freitag	Samstag	Sonn-/Feiertag
06	31 ^G	46	
07	46 ^K	46	
08	46	46	
09	46 ^K	46	43 ²⁸
10	46	46	43 ^C
11	46 ^K	46	43 ²⁸
12	46 ^{sf}	46 ^D	43 ^C
13	22 ^{EVF}	22 ^{HVF}	43 ²⁸
14	05 ^F	46	43 ^C
15	46 ^K	46 ^K	43 ²⁸
16	16 ^A	46	43 ^C
17	16 ^A	46	43 ²⁸
18	16 ^A	46	43 ^I
19	44	44	43 ²⁸
20	44	44	43 ^I
21			43 ^J
22	44	44	43 ^J
23			
00	29 ^B	29 ^B	13 ^B
01	52 ^{FR}	52 ^L	

Gültig ab 10.12.2023

- A - H** = Fahrwege
- 28** = Fahrt der Linie 28; ab Kneiting weiter bis Hemau
- N28** = RVV Nachtbus N28
- vF** = an Schultagen; am letzten Schultag vor den Weihnachts-, Oster- und Pfingstferien sowie an den ersten beiden Schultagen nach den Sommerferien um 1:45 Std., am letzten Schultag vor den Sommerferien um 2:30 Std. früher
- nvF** = an Schultagen; nicht am letzten Schultag vor den Weihnachts-, Oster-, Pfingst- und Sommerferien sowie an den ersten beiden Schultagen nach den Sommerferien
- I** = bis Kallmünz Friedhofplatz
- J** = bis Kneiting
- K** = bis Pielenhofen West
- L** = bis Regensburg Kager
- S** = nur an Schultagen
- sf** = nur an schulfreien Tagen
- FR** = nur freitags

Fahrwege mit Fahrzeit in Minuten



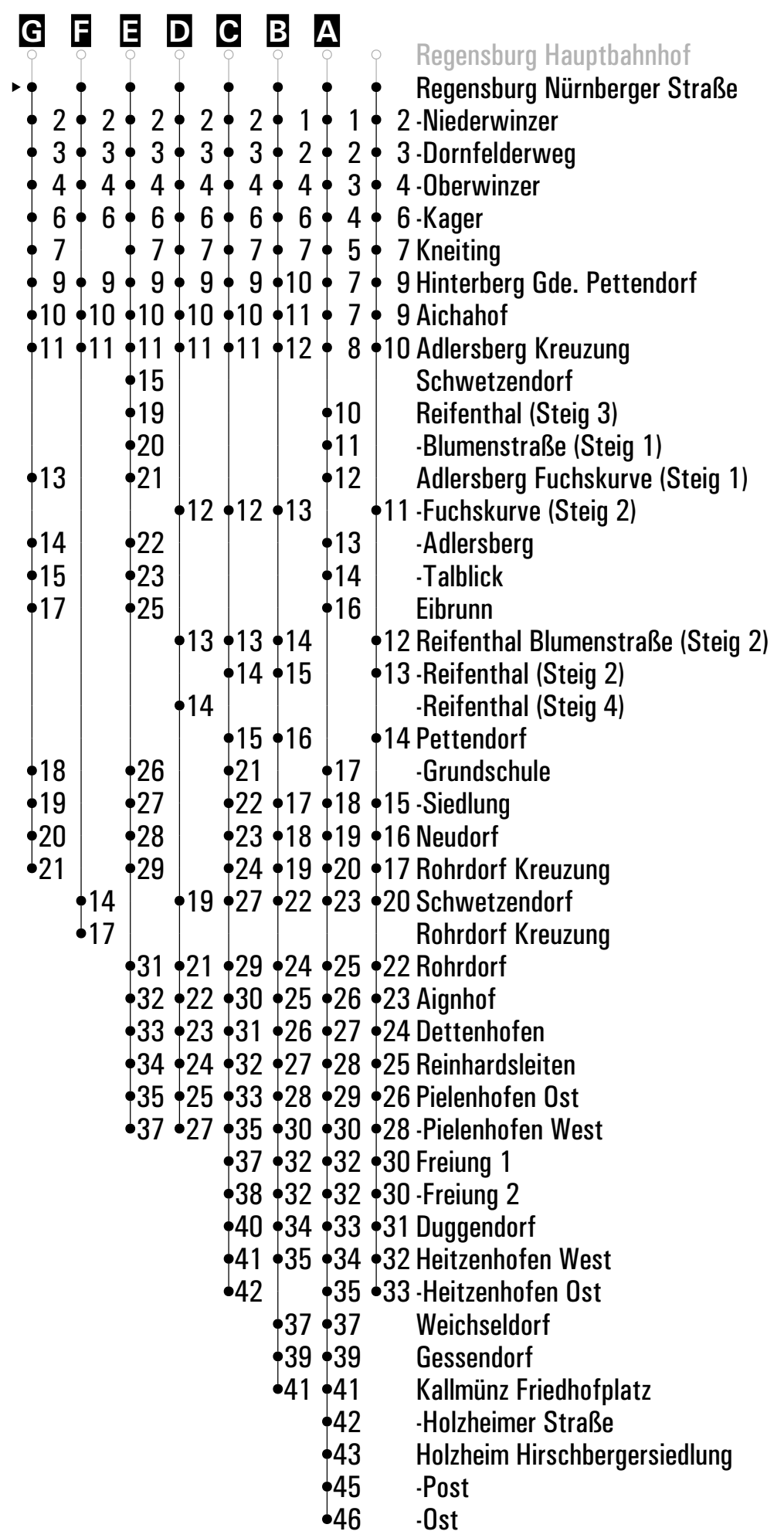
RVV 12 Regensburg Nürnberger Straße ▶ Holzheim Ost

	Montag - Freitag				Samstag				Sonn-/Feiertag				
06	33 ^F				48								
07	48 ^J				48								
08	48				48								
09	48 ^J				48				45 ²⁸				
10	48				48				45 ^B				
11	48 ^J				48				45 ²⁸				
12	48 ^{sf}	48 ^C			48				45 ^B				
13	24 ^D _{VF}	24 ^G _{VF}	33 ^U _S	48 ^J	48				45 ²⁸				
14	07 ^E _{nvF}	48			48				45 ^B				
15	48 ^J				48 ^J				45 ²⁸				
16	48				48				45 ^B				
17	48				48 ^J				45 ²⁸				
18	48				48				45 ^A _H				
19	45				45				45 ²⁸				
20	45				45				45 ^A _H				
21									45 ^I				
22	45				45				45 ^I				
23													
00	30 ^A _{FR}				30 ^A				15 ^A _J				
01	53 ^{FR} _K				53 ^K _{N28}								

Gültig ab 10.12.2023

- A - G** = Fahrwege
- 28** = Fahrt der Linie 28; ab Kneiting weiter bis Hemau
- N28** = RVV Nachtbus N28
- vF** = an Schultagen; am letzten Schultag vor den Weihnachts-, Oster- und Pfingstferien sowie an den ersten beiden Schultagen nach den Sommerferien um 1:45 Std., am letzten Schultag vor den Sommerferien um 2:30 Std. früher
- nvF** = an Schultagen; nicht am letzten Schultag vor den Weihnachts-, Oster-, Pfingst- und Sommerferien sowie an den ersten beiden Schultagen nach den Sommerferien
- H** = bis Kallmünz Friedhofplatz
- I** = bis Kneiting
- J** = bis Pielenhofen West
- K** = bis Regensburg Kager
- S** = nur an Schultagen
- sf** = nur an schulfreien Tagen
- FR** = nur freitags

Fahrwege mit Fahrzeit in Minuten

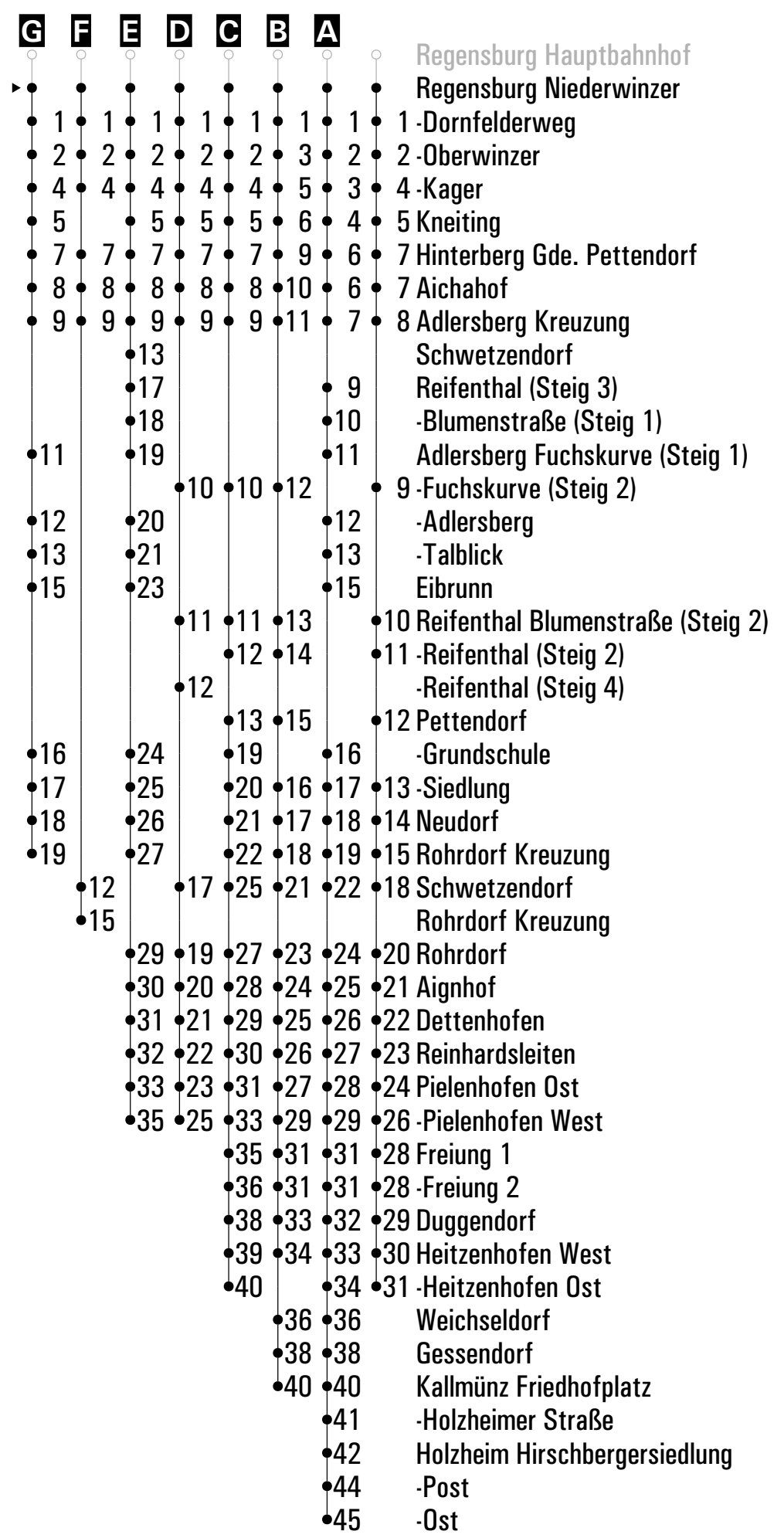


	Montag - Freitag				Samstag				Sonn-/Feiertag				
06	35 ^F				50								
07	50 ^J				50								
08	50				50								
09	50 ^J				50				46 ²⁸				
10	50				50				46 ^B				
11	50 ^J				50				46 ²⁸				
12	50 ^{sf}	50 ^C			50				46 ^B				
13	26 ^D _{VF}	26 ^G _{VF}	35 ^U _S	50 ^J	50				46 ²⁸				
14	09 ^E _{nvF}	50			50				46 ^B				
15	50 ^J				50 ^J				46 ²⁸				
16	50				50				46 ^B				
17	50				50 ^J				46 ²⁸				
18	50				50				46 ^A _H				
19	46				46				46 ²⁸				
20	46				46				46 ^A _H				
21									46 ^I				
22	46				46				46 ^I				
23													
00	31 ^A _{FR}				31 ^A				16 ^A _J				
01	54 ^{FR} _K				54 ^K _{N28}								

Gültig ab 10.12.2023

- A - G** = Fahrwege
- 28** = Fahrt der Linie 28; ab Kneiting weiter bis Hemau
- N28** = RVV Nachtbus N28
- vF** = an Schultagen; am letzten Schultag vor den Weihnachts-, Oster- und Pfingstferien sowie an den ersten beiden Schultagen nach den Sommerferien um 1:45 Std., am letzten Schultag vor den Sommerferien um 2:30 Std. früher
- nvF** = an Schultagen; nicht am letzten Schultag vor den Weihnachts-, Oster-, Pfingst- und Sommerferien sowie an den ersten beiden Schultagen nach den Sommerferien
- H** = bis Kallmünz Friedhofplatz
- I** = bis Kneiting
- J** = bis Pielenhofen West
- K** = bis Regensburg Kager
- S** = nur an Schultagen
- sf** = nur an schulfreien Tagen
- FR** = nur freitags

Fahrwege mit Fahrzeit in Minuten



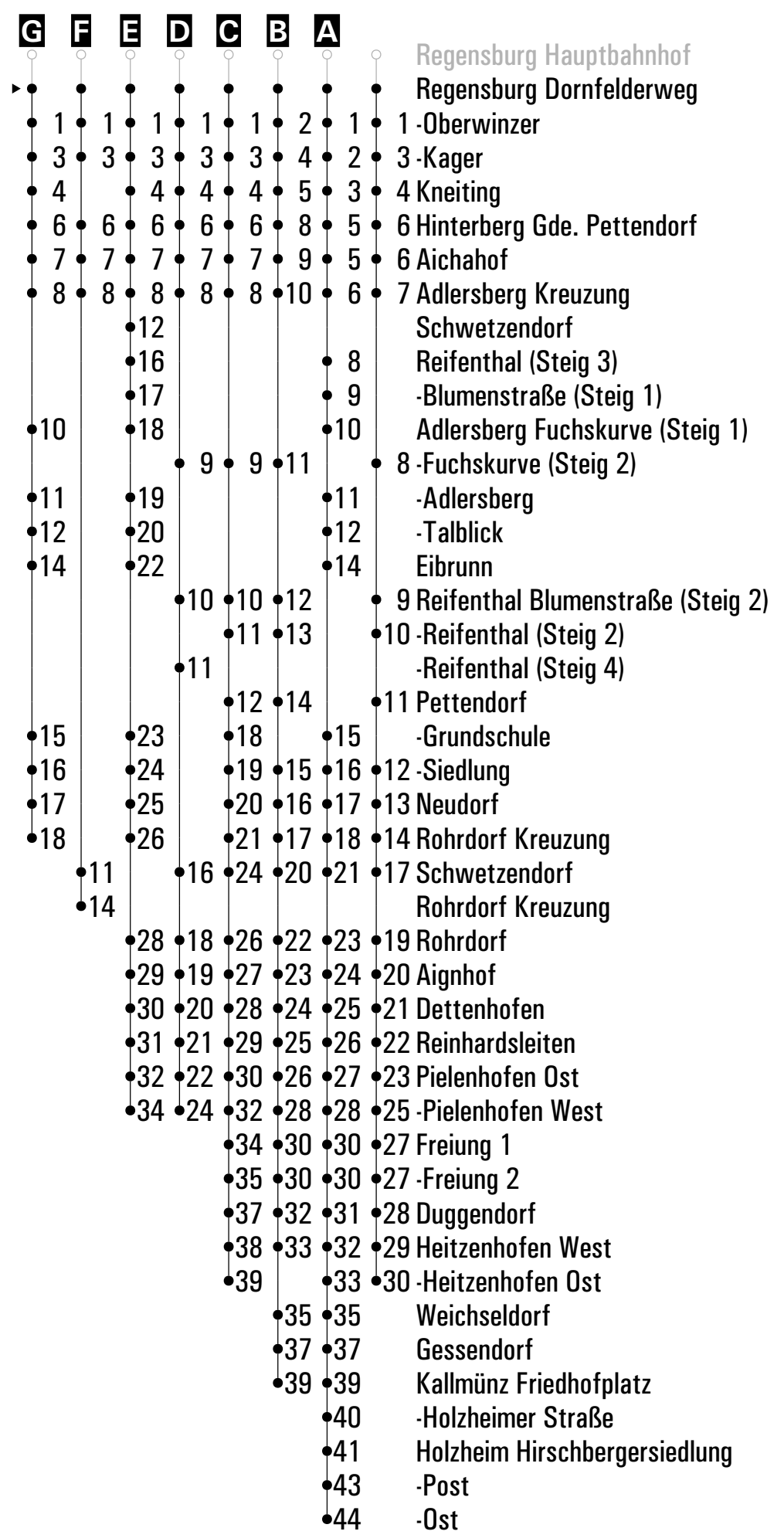
RVV 12 Regensburg Dornfelderweg Holzheim Ost

	Montag - Freitag				Samstag				Sonn-/Feiertag				
06	36 ^F				51								
07	51 ^J				51								
08	51				51								
09	51 ^J				51				47 ²⁸				
10	51				51				47 ^B				
11	51 ^J				51				47 ²⁸				
12	51 ^{sf}	51 ^C			51				47 ^B				
13	27 ^D _{VF}	27 ^G _{VF}	36 ^J _S	51 ^J	51				47 ²⁸				
14	10 ^E _{nvF}	51			51				47 ^B				
15	51 ^J				51 ^J				47 ²⁸				
16	51				51				47 ^B				
17	51				51 ^J				47 ²⁸				
18	51				51				47 ^A _H				
19	47				47				47 ²⁸				
20	47				47				47 ^A _H				
21									47 ^I				
22	47				47				47 ^I				
23													
00	32 ^A _{FR}				32 ^A				17 ^A _J				
01	54 ^{FR} _K				54 ^K _{N28}								

Gültig ab 10.12.2023

- A - G** = Fahrwege
- 28** = Fahrt der Linie 28; ab Kneiting weiter bis Hemau
- N28** = RVV Nachtbus N28
- vf** = an Schultagen; am letzten Schultag vor den Weihnachts-, Oster- und Pfingstferien sowie an den ersten beiden Schultagen nach den Sommerferien um 1:45 Std., am letzten Schultag vor den Sommerferien um 2:30 Std. früher
- nvF** = an Schultagen; nicht am letzten Schultag vor den Weihnachts-, Oster-, Pfingst- und Sommerferien sowie an den ersten beiden Schultagen nach den Sommerferien
- H** = bis Kallmünz Friedhofplatz
- I** = bis Kneiting
- J** = bis Pielenhofen West
- K** = bis Regensburg Kager
- S** = nur an Schultagen
- sf** = nur an schulfreien Tagen
- FR** = nur freitags

Fahrwege mit Fahrzeit in Minuten

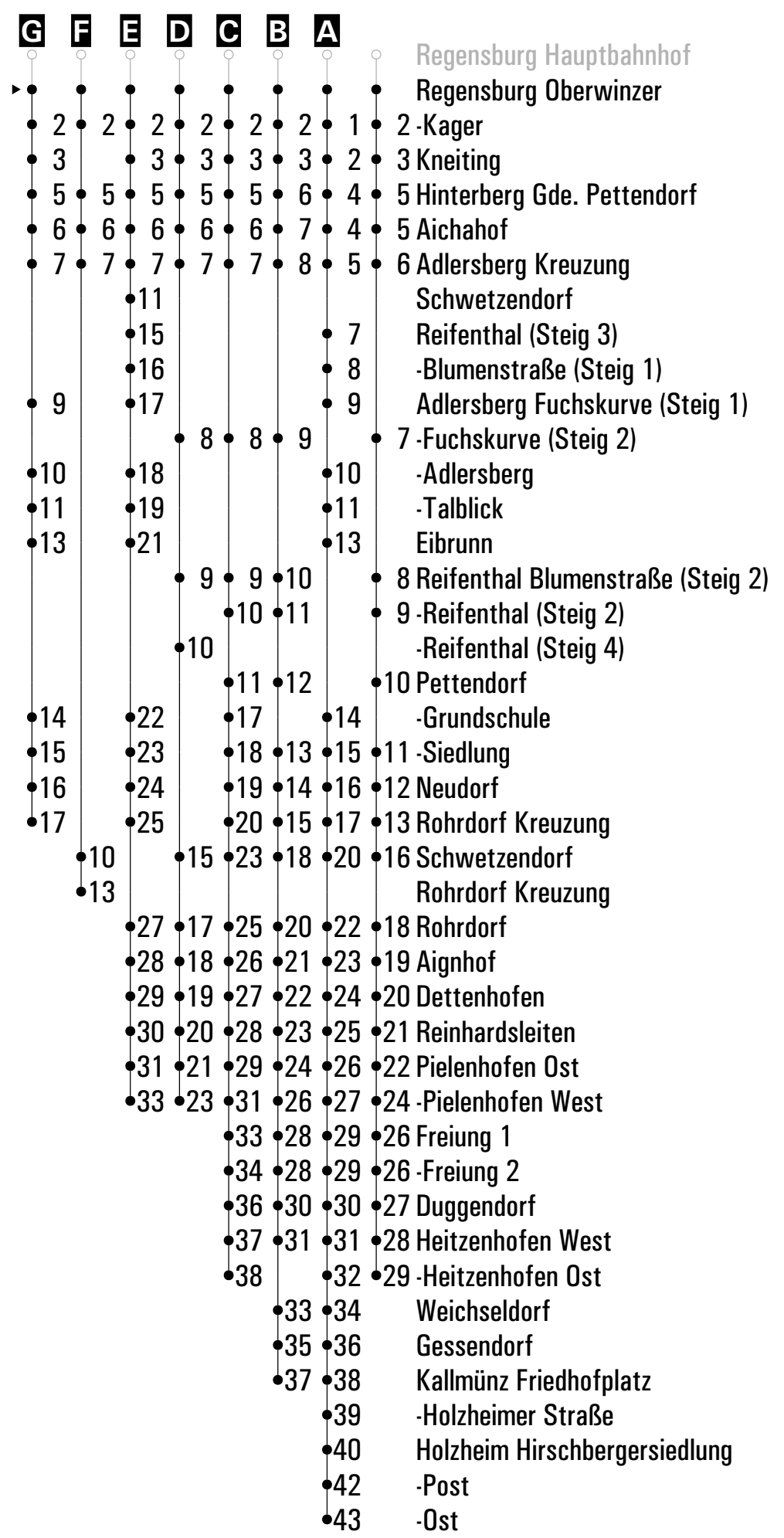


	Montag - Freitag				Samstag				Sonn-/Feiertag				
06	37 ^F				52								
07	52 ^J				52								
08	52				52								
09	52 ^J				52				49 ²⁸				
10	52				52				49 ^B				
11	52 ^J				52				49 ²⁸				
12	52 ^{sf}	52 ^C			52				49 ^B				
13	28 ^D vF	28 ^G vF	37 ^J S	52 ^J	52				49 ²⁸				
14	11 ^E nvF	52			52				49 ^B				
15	52 ^J				52 ^J				49 ²⁸				
16	52				52				49 ^B				
17	52				52 ^J				49 ²⁸				
18	52				52				49 ^A H				
19	48				48				49 ²⁸ H				
20	48				48				49 ^A H				
21									49 ^I				
22	48				48				49 ^I				
23													
00	33 ^A FR				33 ^A				19 ^A J				
01	55 ^{FR} K				55 ^K N28								

Gültig ab 10.12.2023

- A - G** = Fahrwege
- 28** = Fahrt der Linie 28; ab Kneiting weiter bis Hemau
- N28** = RVV Nachtbus N28
- vF** = an Schultagen; am letzten Schultag vor den Weihnachts-, Oster- und Pfingstferien sowie an den ersten beiden Schultagen nach den Sommerferien um 1:45 Std., am letzten Schultag vor den Sommerferien um 2:30 Std. früher
- nvF** = an Schultagen; nicht am letzten Schultag vor den Weihnachts-, Oster-, Pfingst- und Sommerferien sowie an den ersten beiden Schultagen nach den Sommerferien
- H** = bis Kallmünz Friedhofplatz
- I** = bis Kneiting
- J** = bis Pielenhofen West
- K** = bis Regensburg Kager
- S** = nur an Schultagen
- sf** = nur an schulfreien Tagen
- FR** = nur freitags

Fahrwege mit Fahrzeit in Minuten

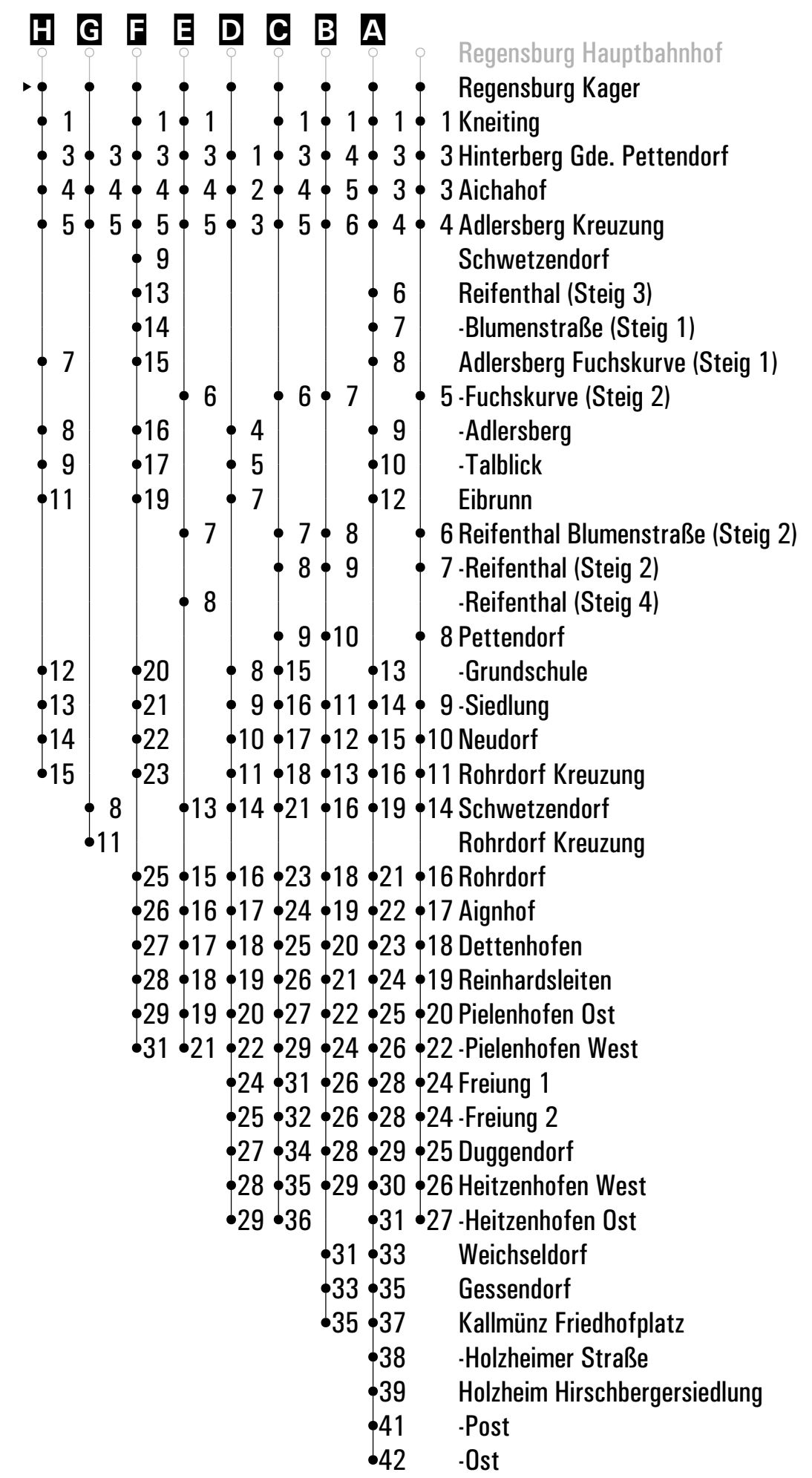


	Montag - Freitag					Samstag	Sonn-/Feiertag
06	39 ^G					54	
07	54 ^K					54	
08	54					54	
09	54 ^K					54	51 ^{J28}
10	54					54	51 ^B
11	54 ^K					54	51 ^{J28}
12	54 ^{sf}	54 ^C				54	51 ^B
13	30 ^E VF	30 ^H VF	39 ^K S	54 ^D S	54 ^K	54	51 ^{J28}
14	13 ^F nvF	54				54	51 ^B
15	54 ^K					54 ^K	51 ^{J28}
16	54					54	51 ^B
17	54					54 ^K	51 ^{J28}
18	54					54	51 ^I
19	49					49	51 ^{J28}
20	49					49	51 ^I
21							51 ^J
22	49					49	51 ^J
23							
00	34 ^A FR					34 ^A	21 ^A K

Gültig ab 10.12.2023

- A - H** = Fahrwege
- 28** = Fahrt der Linie 28; ab Kneiting weiter bis Hemau
- VF** = an Schultagen; am letzten Schultag vor den Weihnachts-, Oster- und Pfingstferien sowie an den ersten beiden Schultagen nach den Sommerferien um 1:45 Std., am letzten Schultag vor den Sommerferien um 2:30 Std. früher
- nvF** = an Schultagen; nicht am letzten Schultag vor den Weihnachts-, Oster-, Pfingst- und Sommerferien sowie an den ersten beiden Schultagen nach den Sommerferien
- I** = bis Kallmünz Friedhofplatz
- J** = bis Kneiting
- K** = bis Pielenhofen West
- S** = nur an Schultagen
- sf** = nur an schulfreien Tagen
- FR** = nur freitags

Fahrwege mit Fahrzeit in Minuten





Montag - Freitag

05

06

07

57^s

08

09

10

11

Gültig ab 10.12.2023

s = nur an Schultagen

Fahrwege mit Fahrzeit in Minuten

- Regensburg Hauptbahnhof
- ▶ ● Mariaort
- 3 Etterzhausen Schlossbrauerei
- 4 -Abzw. Bahnhof



Montag - Freitag

05

06

07 44^s

08

09

10

11

12

Gültig ab 10.12.2023

s = nur an Schultagen

Fahrwege mit Fahrzeit in Minuten

- Mariaort
- ▶ ● Kneiting Dorfplatz
- 3 Hinterberg Gde. Pettendorf
- 4 Aichahof
- 5 Adlersberg Kreuzung
- 7 Reifenthal
- 8 -Blumenstraße
- 9 Adlersberg Fuchskurve
- 10 -Adlersberg
- 11 -Talblick
- 13 Eibrunn
- 14 Pettendorf Grundschule

	Montag - Freitag				Samstag				Sonn-/Feiertag				
06					55								
07	55 ^I				55								
08	55				55								
09	55 ^I				55								
10	55				55				52 ^C				
11	55 ^I				55								
12	55 ^{sf}	55 ^D			55				52 ^C				
13	31 ^E	31 ^G	40 ^I	55 ^I	55								
	^{VF}	^{VF}	^S										
14	14 ^F	55			55				52 ^C				
	^{nvF}												
15	55 ^I				55 ^I								
16	21 ^A	55			55				52 ^C				
17	21 ^A	55			55 ^I								
18	21 ^A	55			55				52 ^B				
									^H				
19	50				50								
20	50				50				52 ^B				
									^H				
21													
22	50				50								
23													
00	35 ^B				35 ^B				22 ^B				
	^{FR}								^I				

Gültig ab 10.12.2023

A - G = Fahrwege

VF = an Schultagen; am letzten Schultag vor den Weihnachts-, Oster- und Pfingstferien sowie an den ersten beiden Schultagen nach den Sommerferien um 1:45 Std., am letzten Schultag vor den Sommerferien um 2:30 Std. früher

nvF = an Schultagen; nicht am letzten Schultag vor den Weihnachts-, Oster-, Pfingst- und Sommerferien sowie an den ersten beiden Schultagen nach den Sommerferien

H = bis Kallmünz Friedhofplatz

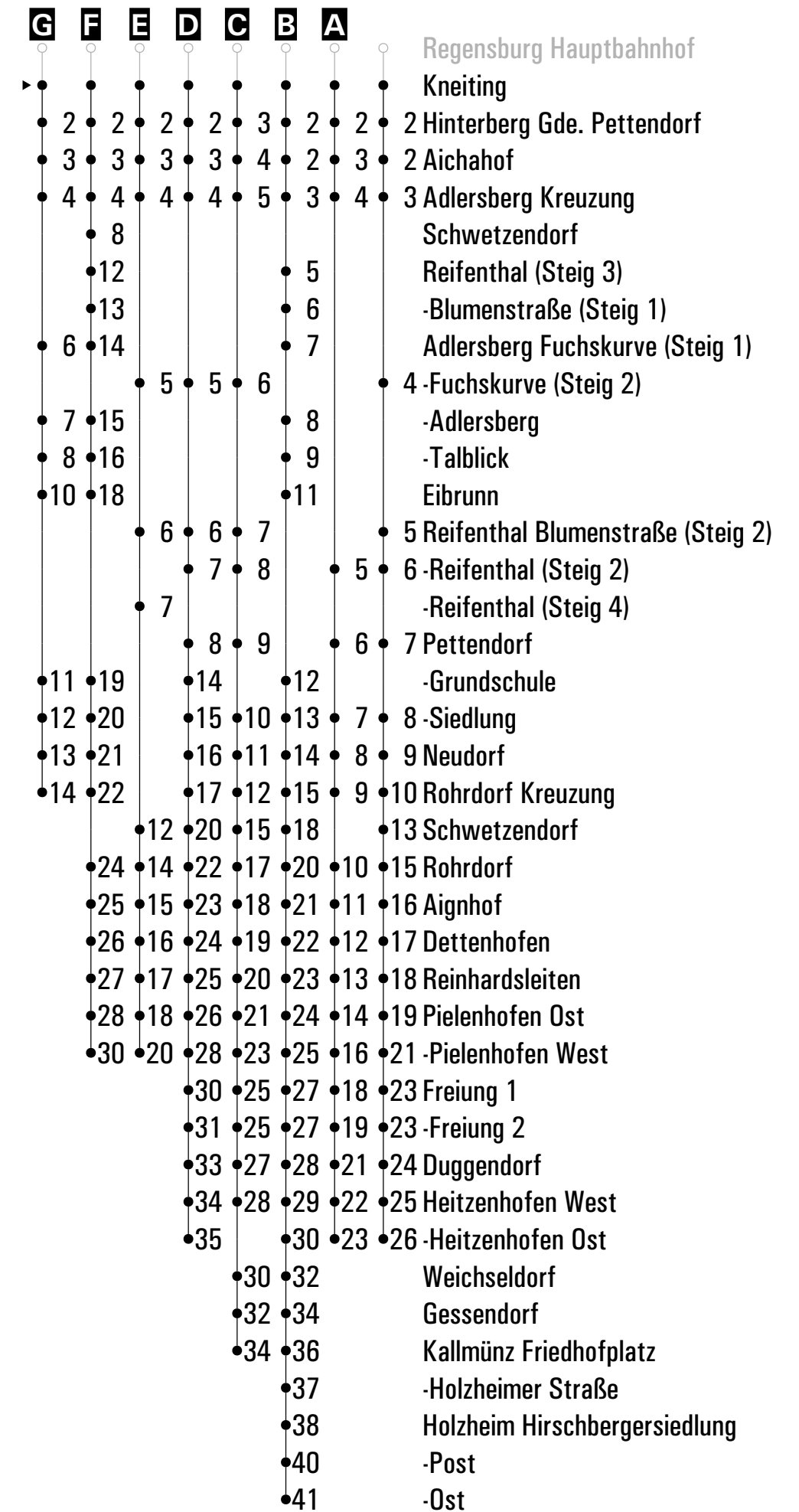
I = bis Pielenhofen West

s = nur an Schultagen

sf = nur an schulfreien Tagen

FR = nur freitags

Fahrwege mit Fahrzeit in Minuten

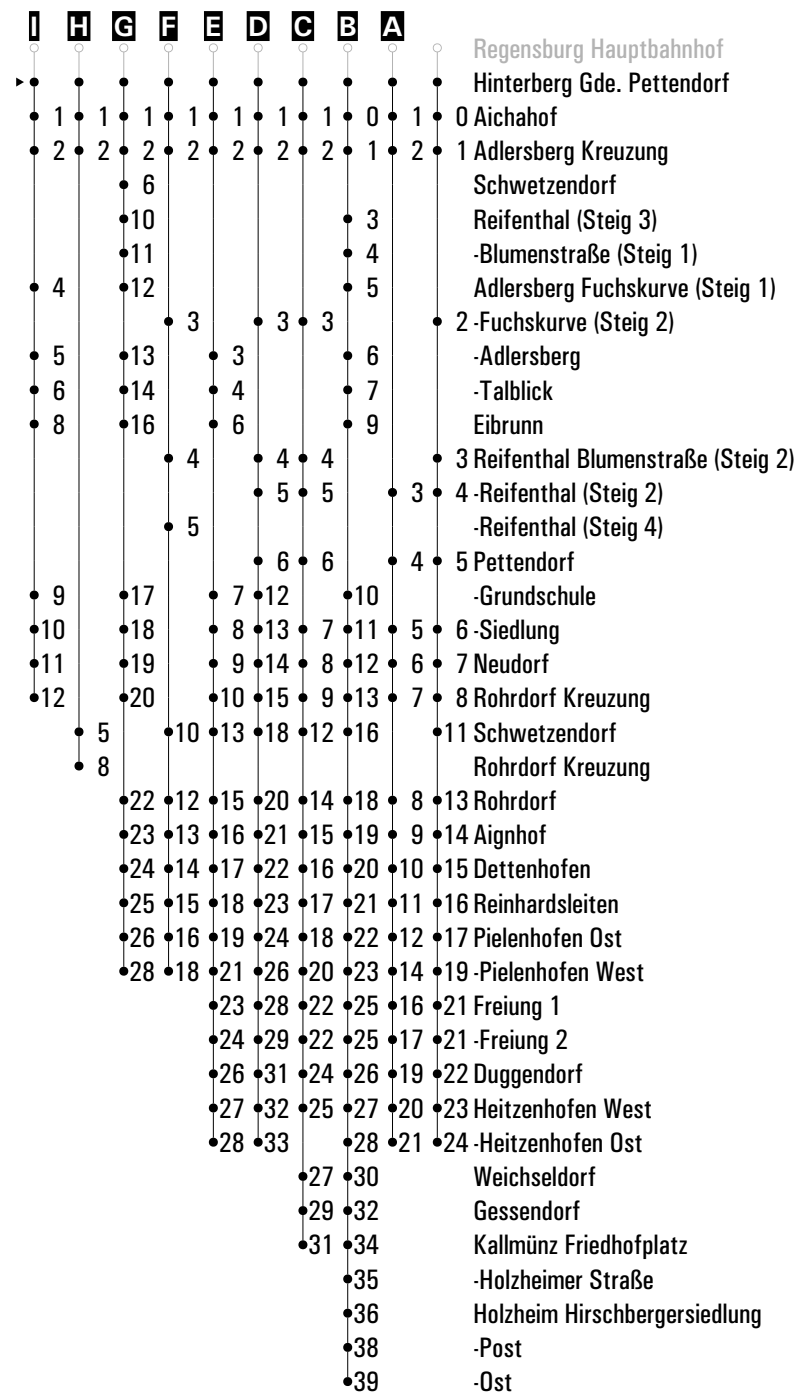


	Montag - Freitag					Samstag	Sonn-/Feiertag
06	42 ^H					57	
07	47 ^{BK} _S	57 ^L				57	
08	57					57	
09	57 ^L					57	
10	57					57	55 ^C
11	57 ^L					57	
12	57 ^{sf}	57 ^D _S				57	55 ^C
13	33 ^F _{VF}	33 ^I _{VF}	42 ^L _S	55 ^E _S	57 ^L	57	
14	16 ^G _{nvF}	57				57	55 ^C
15	57 ^L					57 ^L	
16	23 ^A	57				57	55 ^C
17	23 ^A	57				57 ^L	
18	23 ^A	57				57	55 ^B _J
19	52					52	
20	52					52	55 ^B _J
21							
22	52					52	
23							
00	37 ^B _{FR}					37 ^B	25 ^B _L

Gültig ab 10.12.2023

- A-I** = Fahrwege
- VF** = an Schultagen; am letzten Schultag vor den Weihnachts-, Oster- und Pfingstferien sowie an den ersten beiden Schultagen nach den Sommerferien um 1:45 Std., am letzten Schultag vor den Sommerferien um 2:30 Std. früher
- nvF** = an Schultagen; nicht am letzten Schultag vor den Weihnachts-, Oster-, Pfingst- und Sommerferien sowie an den ersten beiden Schultagen nach den Sommerferien
- J** = bis Kallmünz Friedhofplatz
- K** = bis Pettendorf Grundschule
- L** = bis Pielenhofen West
- s** = nur an Schultagen
- sf** = nur an schulfreien Tagen
- FR** = nur freitags

Fahrwege mit Fahrzeit in Minuten

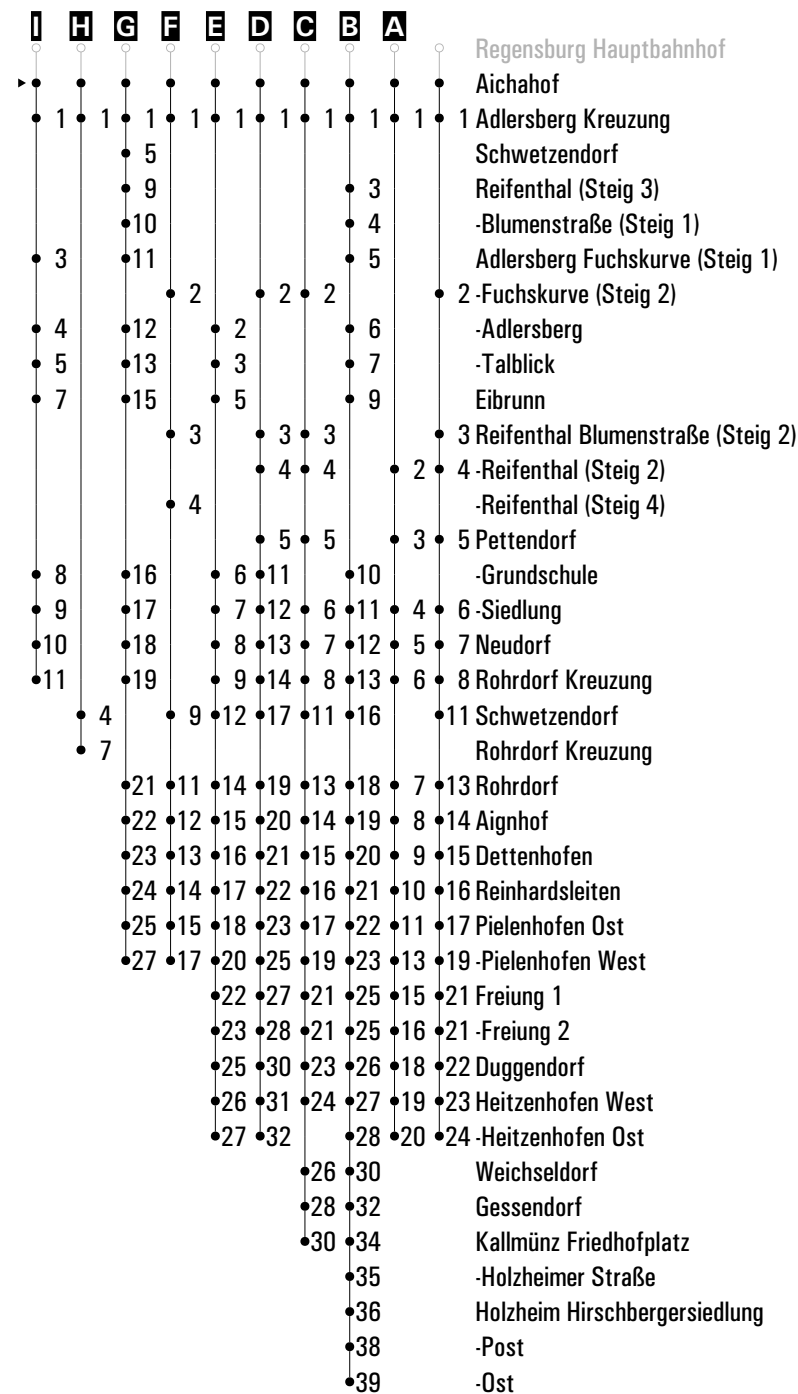


	Montag - Freitag					Samstag	Sonn-/Feiertag
06	43 ^H					57	
07	48 ^{BK} _S	58 ^L				57	
08	58					57	
09	58 ^L					57	
10	58					57	56 ^C
11	58 ^L					57	
12	58 ^{sf}	58 ^D _S				57	56 ^C
13	34 ^F _{VF}	34 ^I _{VF}	43 ^L _S	56 ^E _S	58 ^L	57	
14	17 ^G _{nvF}	58				57	56 ^C
15	58 ^L					57 ^L	
16	24 ^A	58				57	56 ^C
17	24 ^A	58				57 ^L	
18	24 ^A	58				57	56 ^B _J
19	52					52	
20	52					52	56 ^B _J
21							
22	52					52	
23							
00	37 ^B _{FR}					37 ^B	26 ^B _L

Gültig ab 10.12.2023

- A - I** = Fahrwege
- VF** = an Schultagen; am letzten Schultag vor den Weihnachts-, Oster- und Pfingstferien sowie an den ersten beiden Schultagen nach den Sommerferien um 1:45 Std., am letzten Schultag vor den Sommerferien um 2:30 Std. früher
- nvF** = an Schultagen; nicht am letzten Schultag vor den Weihnachts-, Oster-, Pfingst- und Sommerferien sowie an den ersten beiden Schultagen nach den Sommerferien
- J** = bis Kallmünz Friedhofplatz
- K** = bis Pettendorf Grundschule
- L** = bis Pielenhofen West
- s** = nur an Schultagen
- sf** = nur an schulfreien Tagen
- FR** = nur freitags

Fahrwege mit Fahrzeit in Minuten

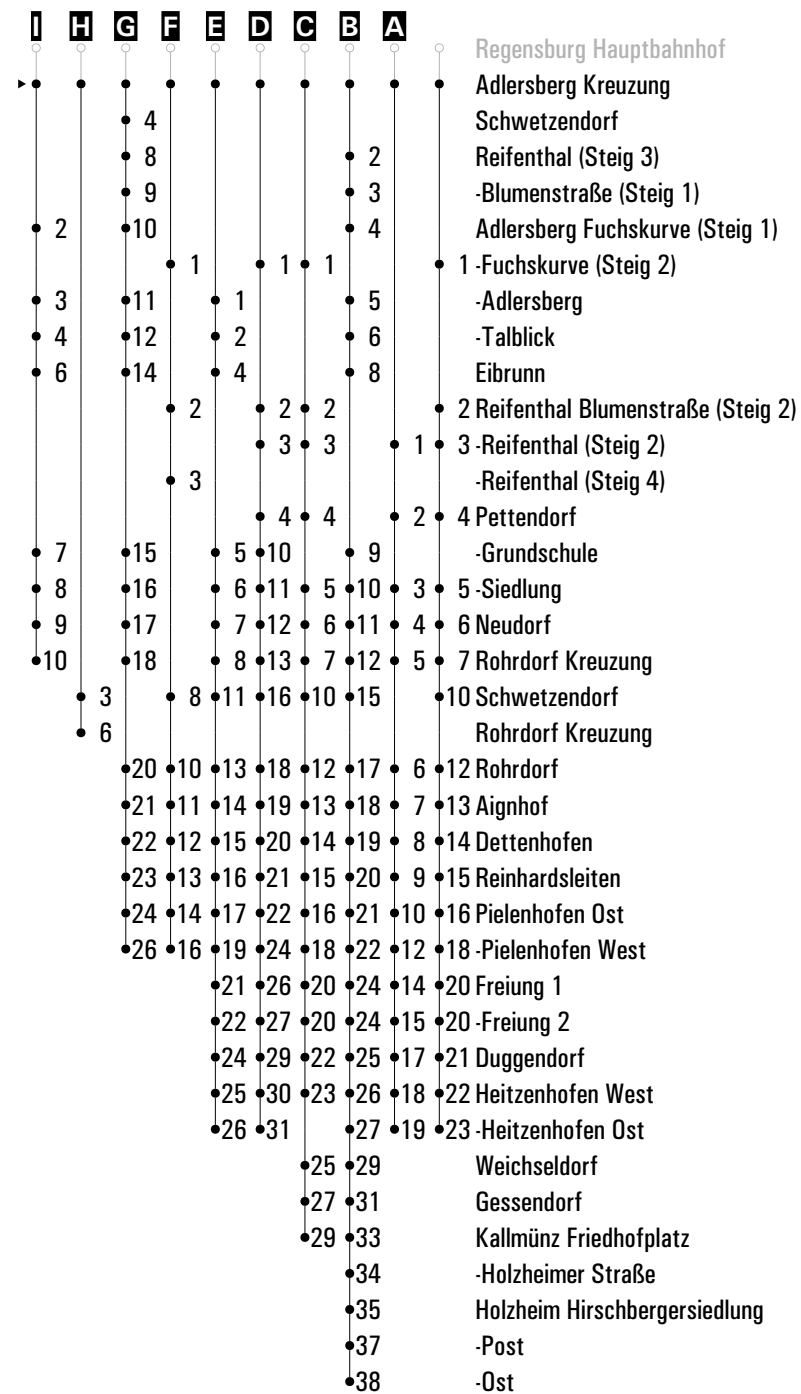


	Montag - Freitag					Samstag			Sonn-/Feiertag		
06	44 ^H					58					
07	49 ^{BK} _S	59 ^L				58					
08	59					58					
09	59 ^L					58					
10	59					58			57 ^C		
11	59 ^L					58					
12	59 ^{sf}	59 ^D _S				58			57 ^C		
13	35 ^F _{VF}	35 ^L _{VF}	44 ^L _S	57 ^E _S	59 ^L	58					
14	18 ^G _{nvF}	59				58			57 ^C		
15	59 ^L					58 ^L					
16	25 ^A	59				58			57 ^C		
17	25 ^A	59				58 ^L					
18	25 ^A	59				58			57 ^B _J		
19	53					53					
20	53					53			57 ^B _J		
21											
22	53					53					
23											
00	38 ^B _{FR}					38 ^B			27 ^B _L		

Gültig ab 10.12.2023

- A - I** = Fahrwege
- VF** = an Schultagen; am letzten Schultag vor den Weihnachts-, Oster- und Pfingstferien sowie an den ersten beiden Schultagen nach den Sommerferien um 1:45 Std., am letzten Schultag vor den Sommerferien um 2:30 Std. früher
- nvF** = an Schultagen; nicht am letzten Schultag vor den Weihnachts-, Oster-, Pfingst- und Sommerferien sowie an den ersten beiden Schultagen nach den Sommerferien
- J** = bis Kallmünz Friedhofplatz
- K** = bis Pettendorf Grundschule
- L** = bis Pielenhofen West
- s** = nur an Schultagen
- sf** = nur an schulfreien Tagen
- FR** = nur freitags

Fahrwege mit Fahrzeit in Minuten





Montag - Freitag

05																				
06	47 ^A																			
07																				
08																				
09																				
10																				
11																				
12																				
13	43 ^{VF}																			
14																				
15																				
16																				
17																				

Fahrwege mit Fahrzeit in Minuten



Gültig ab 10.12.2023

A = fährt A

VF = an Schultagen; am letzten Schultag vor den Weihnachts-, Oster- und Pfingstferien sowie an den ersten beiden Schultagen nach den Sommerferien um 1:45 Std., am letzten Schultag vor den Sommerferien um 2:30 Std. früher

	Montag - Freitag	Samstag	Sonn-/Feiertag
07	51 ^C _S		
08			
09			
10			
11			
12			
13			
14	26 ^A _{nvF}		
15			
16			
17			
18			59 ^B
19			
20			59 ^B
21			
22			
23			
00	40 ^{FR}	40	29 ^D

Gültig ab 10.12.2023

- A** = fährt A
- nvF** = an Schultagen; nicht am letzten Schultag vor den Weihnachts-, Oster-, Pfingst- und Sommerferien sowie an den ersten beiden Schultagen nach den Sommerferien
- B** = bis Kallmünz Friedhofplatz
- C** = bis Pettendorf Grundschule
- D** = bis Pielenhofen West
- S** = nur an Schultagen
- FR** = nur freitags

Fahrwege mit Fahrzeit in Minuten



	Montag - Freitag	Samstag	Sonn-/Feiertag
07	52 ^C _S		
08			
09			
10			
11			
12			
13			
14	27 ^A _{nvF}		
15			
16			
17			
18			
19			00 ^B
20			00 ^B
21			00 ^B
22			
23			
00	41 ^{FR}	41	30 ^D

Gültig ab 10.12.2023

- A** = fährt A
- nvF** = an Schultagen; nicht am letzten Schultag vor den Weihnachts-, Oster-, Pfingst- und Sommerferien sowie an den ersten beiden Schultagen nach den Sommerferien
- B** = bis Kallmünz Friedhofplatz
- C** = bis Pettendorf Grundschule
- D** = bis Pielenhofen West
- S** = nur an Schultagen
- FR** = nur freitags

Fahrwege mit Fahrzeit in Minuten



	Montag - Freitag	Samstag	Sonn-/Feiertag
07	53 ^C _S		
08			
09			
10			
11			
12			
13	37 ^E _{VF}		
14	28 ^A _{nvF}		
15			
16			
17			
18			
19			01 ^B
20			01 ^B
21			01 ^B
22			
23			
00	42 ^{FR}	42	31 ^D

Gültig ab 10.12.2023

- A** = fährt A
- VF** = an Schultagen; am letzten Schultag vor den Weihnachts-, Oster- und Pfingstferien sowie an den ersten beiden Schultagen nach den Sommerferien um 1:45 Std., am letzten Schultag vor den Sommerferien um 2:30 Std. früher
- nvF** = an Schultagen; nicht am letzten Schultag vor den Weihnachts-, Oster-, Pfingst- und Sommerferien sowie an den ersten beiden Schultagen nach den Sommerferien
- B** = bis Kallmünz Friedhofplatz
- C** = bis Pettendorf Grundschule
- D** = bis Pielenhofen West
- E** = bis Rohrdorf Kreuzung
- S** = nur an Schultagen
- FR** = nur freitags



	Montag - Freitag				Samstag				Sonn-/Feiertag			
06					59							
07					59							
08	00 ^D				59							
09	00				59							
10	00 ^D				59				58 ^A			
11	00				59							
12	00 ^D				59				58 ^A			
13	00 ^{sf}	00 ^{B_S}	36 ^{C_{VF}}	45 ^{D_S}	59							
14	00 ^D				59				58 ^A			
15	00				59 ^D							
16	00 ^D				59				58 ^A			
17	00				59 ^D							
18	00				59							
19	00	54			54							
20	54				54							
21												
22	54				54							

Gültig ab 10.12.2023

A - C = Fahrwege

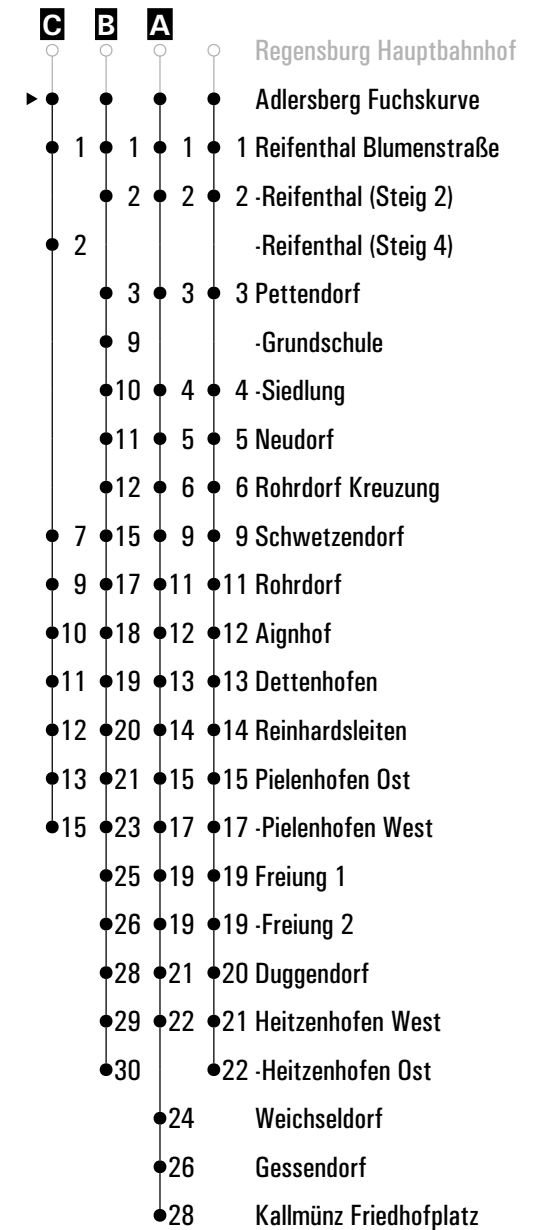
VF = an Schultagen; am letzten Schultag vor den Weihnachts-, Oster- und Pfingstferien sowie an den ersten beiden Schultagen nach den Sommerferien um 1:45 Std., am letzten Schultag vor den Sommerferien um 2:30 Std. früher

D = bis Pielenhofen West

S = nur an Schultagen

sf = nur an schulfreien Tagen

Fahrwege mit Fahrzeit in Minuten



	Montag - Freitag	Samstag	Sonn-/Feiertag
07	54 ^{D_S}		
08			
09			
10			
11			
12			
13	38 ^{F_{VF}} 58 ^{B_S}		
14	29 ^{A_{nvF}}		
15			
16			
17			
18			
19			02 ^C
20			
21			02 ^C
22			
23			
00	43 ^{FR}	43	32 ^E

Gültig ab 10.12.2023

- A** = fährt A
- VF** = an Schultagen; am letzten Schultag vor den Weihnachts-, Oster- und Pfingstferien sowie an den ersten beiden Schultagen nach den Sommerferien um 1:45 Std., am letzten Schultag vor den Sommerferien um 2:30 Std. früher
- nvF** = an Schultagen; nicht am letzten Schultag vor den Weihnachts-, Oster-, Pfingst- und Sommerferien sowie an den ersten beiden Schultagen nach den Sommerferien
- B** = bis Heitzenhofen Ost
- C** = bis Kallmünz Friedhofplatz
- D** = bis Pettendorf Grundschule
- E** = bis Pielenhofen West
- F** = bis Rohrdorf Kreuzung
- S** = nur an Schultagen
- FR** = nur freitags

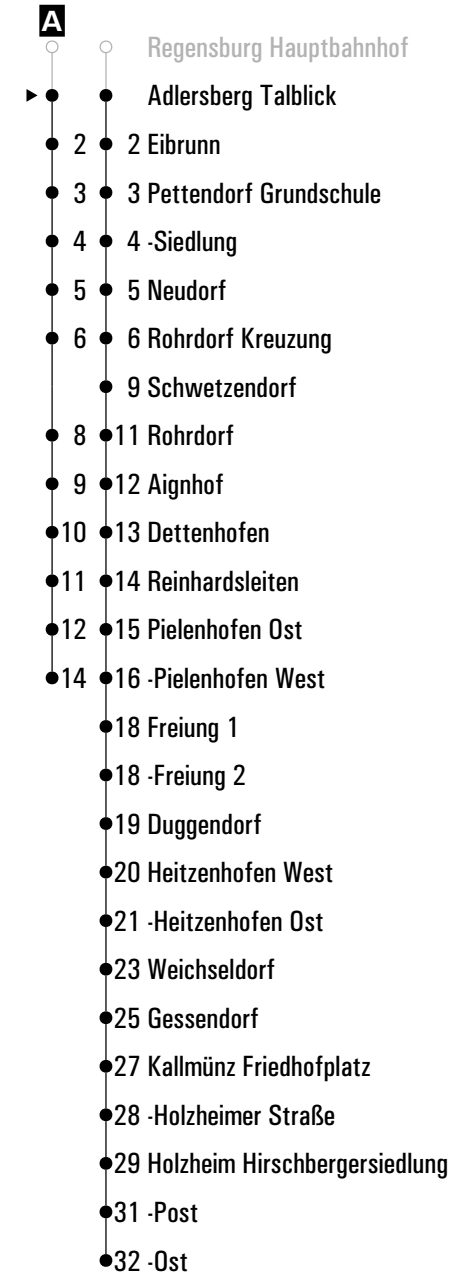


	Montag - Freitag	Samstag	Sonn-/Feiertag
07	55 ^D _S		
08			
09			
10			
11			
12			
13	39 ^F _{VF} 59 ^B _S		
14	30 ^A _{nvF}		
15			
16			
17			
18			
19			03 ^C
20			03 ^C
21			03 ^C
22			
23			
00	44 ^{FR}	44	33 ^E

Gültig ab 10.12.2023

- A** = fährt A
- VF** = an Schultagen; am letzten Schultag vor den Weihnachts-, Oster- und Pfingstferien sowie an den ersten beiden Schultagen nach den Sommerferien um 1:45 Std., am letzten Schultag vor den Sommerferien um 2:30 Std. früher
- nvF** = an Schultagen; nicht am letzten Schultag vor den Weihnachts-, Oster-, Pfingst- und Sommerferien sowie an den ersten beiden Schultagen nach den Sommerferien
- B** = bis Heitzenhofen Ost
- C** = bis Kallmünz Friedhofplatz
- D** = bis Pettendorf Grundschule
- E** = bis Pielenhofen West
- F** = bis Rohrdorf Kreuzung
- S** = nur an Schultagen
- FR** = nur freitags

Fahrwege mit Fahrzeit in Minuten



	Montag - Freitag	Samstag	Sonn-/Feiertag
07	57 ^D _S		
08			
09			
10			
11			
12			
13	41 ^F _{VF}		
14	01 ^B _S 32 ^A _{nvF}		
15			
16			
17			
18			
19			04 ^C
20			
21			04 ^C
22			
23			
00	46 ^{FR}	46	34 ^E

Gültig ab 10.12.2023

- A** = fährt A
- VF** = an Schultagen; am letzten Schultag vor den Weihnachts-, Oster- und Pfingstferien sowie an den ersten beiden Schultagen nach den Sommerferien um 1:45 Std., am letzten Schultag vor den Sommerferien um 2:30 Std. früher
- nvF** = an Schultagen; nicht am letzten Schultag vor den Weihnachts-, Oster-, Pfingst- und Sommerferien sowie an den ersten beiden Schultagen nach den Sommerferien
- B** = bis Heitzenhofen Ost
- C** = bis Kallmünz Friedhofplatz
- D** = bis Pettendorf Grundschule
- E** = bis Pielenhofen West
- F** = bis Rohrdorf Kreuzung
- S** = nur an Schultagen
- FR** = nur freitags

Fahrwege mit Fahrzeit in Minuten



	Montag - Freitag				Samstag				Sonn-/Feiertag			
07					00							
08	01 ^D				00							
09	01				00							
10	01 ^D				00				59 ^A			
11	01				00							
12	01 ^D				00				59 ^A			
13	01 ^{sf}	01 ^{B_S}	37 ^{C_{VF}}	46 ^{D_S}	00							
14	01 ^D				00				59 ^A			
15	01				00							
16	01 ^D				00 ^D				59 ^A			
17	01				00							
18	01				00 ^D							
19	01	55			00	55						
20	55				55							
21												
22	55				55							

Gültig ab 10.12.2023

A - C = Fahrwege

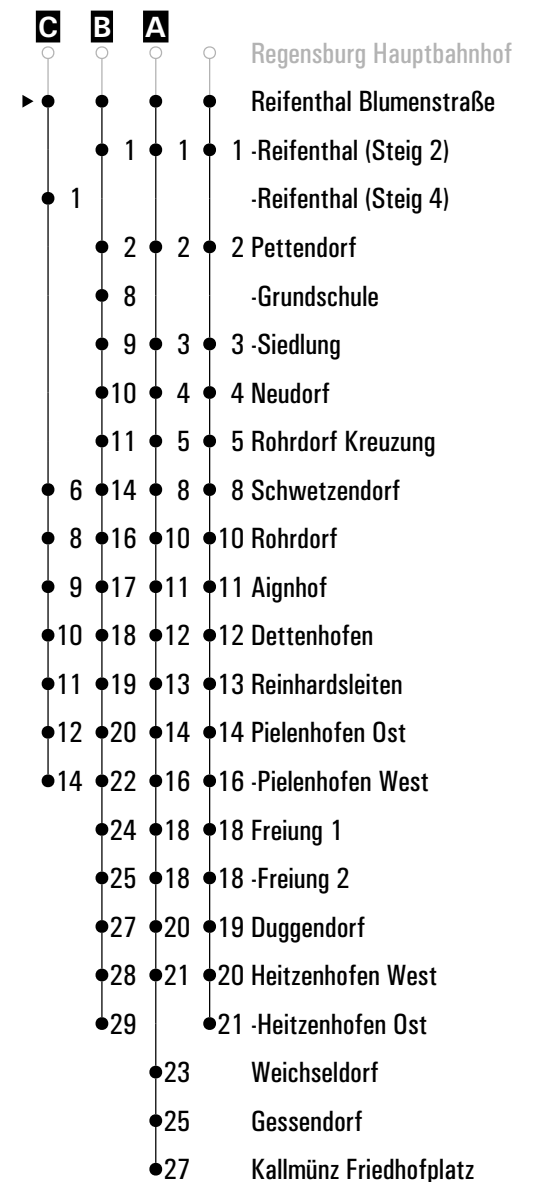
VF = an Schultagen; am letzten Schultag vor den Weihnachts-, Oster- und Pfingstferien sowie an den ersten beiden Schultagen nach den Sommerferien um 1:45 Std., am letzten Schultag vor den Sommerferien um 2:30 Std. früher

D = bis Pielenhofen West

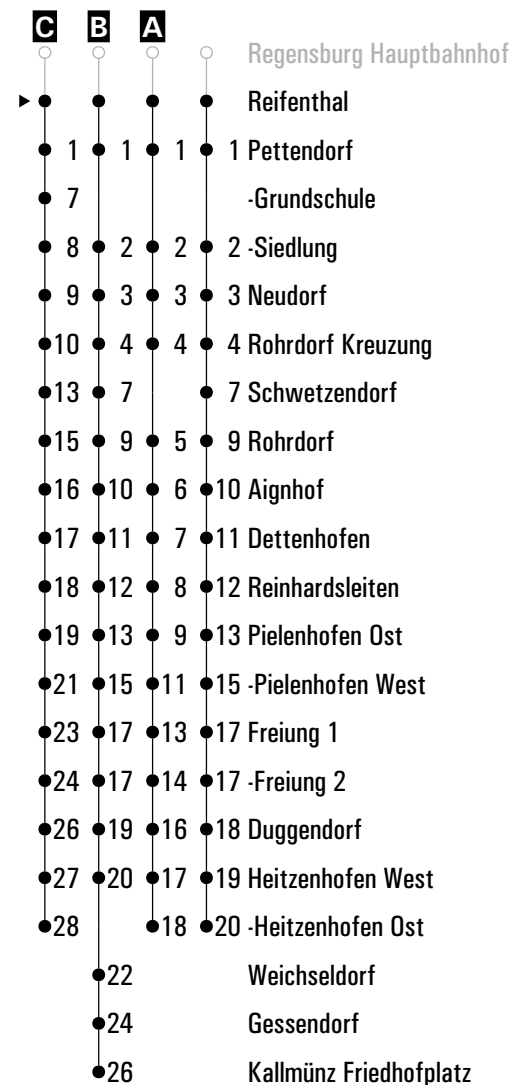
s = nur an Schultagen

sf = nur an schulfreien Tagen

Fahrwege mit Fahrzeit in Minuten



	Montag - Freitag				Samstag				Sonn-/Feiertag				
05													
06													
07					01								
08	02 ^D				01								
09	02				01								
10	02 ^D				01								
11	02				01				00 ^B				
12	02 ^D				01								
13	02 ^{sf}	02 ^{C_s}	47 ^{D_s}		01				00 ^B				
14	02 ^D				01								
15	02				01				00 ^B				
16	02 ^D	26 ^A			01 ^D								
17	02	26 ^A			01				00 ^B				
18	02	26 ^A			01 ^D								
19	02	56			01	56							
20	56				56								
21													
22	56				56								
23													



Gültig ab 10.12.2023

A - C = Fahrwege **D** = bis Pielenhofen West **s** = nur an Schultagen **sf** = nur an schulfreien Tagen



Montag - Freitag

10

11

12

13

38^{VF}

14

15

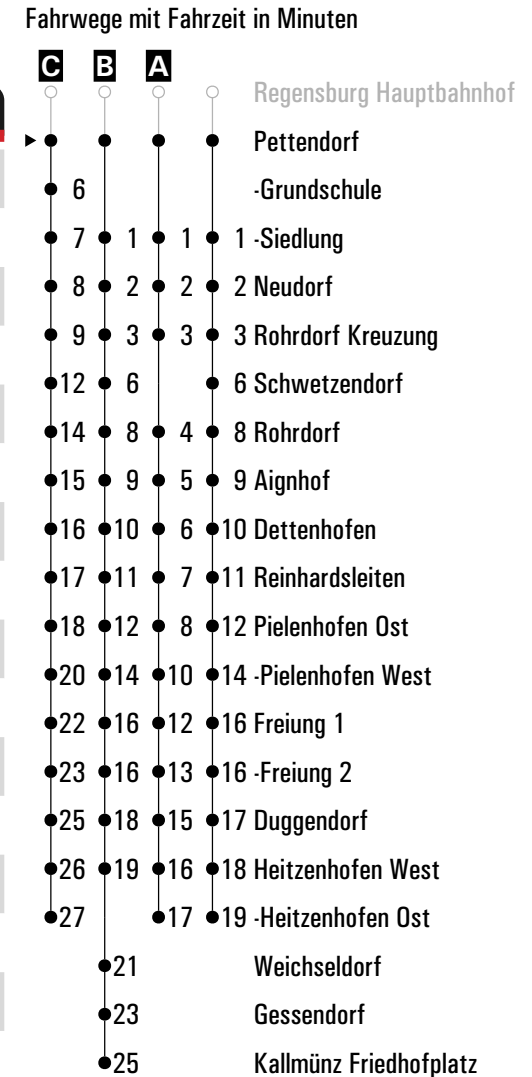
Fahrwege mit Fahrzeit in Minuten

- Lappersdorf Mittelschule
- ▶ ● Reifenthal
- 5 Schwetzingdorf
- 7 Rohrdorf
- 8 Aignhof
- 9 Dettenhofen
- 10 Reinhardtsleiten
- 11 Pielenhofen Ost
- 13 Pielenhofen West

Gültig ab 10.12.2023

VF = an Schultagen; am letzten Schultag vor den Weihnachts-, Oster- und Pfingstferien sowie an den ersten beiden Schultagen nach den Sommerferien um 1:45 Std., am letzten Schultag vor den Sommerferien um 2:30 Std. früher

	Montag - Freitag				Samstag				Sonn-/Feiertag				
05													
06													
07					02								
08	03 ^D				02								
09	03				02								
10	03 ^D				02								
11	03				02					01 ^B			
12	03 ^D				02								
13	03 ^{sf}	03 ^{C_s}	48 ^{D_s}		02					01 ^B			
14	03 ^D				02								
15	03				02					01 ^B			
16	03 ^D	27 ^A			02 ^D								
17	03	27 ^A			02					01 ^B			
18	03	27 ^A			02 ^D								
19	03	57			02	57							
20	57				57								
21													
22	57				57								
23													



Gültig ab 10.12.2023

A-C = Fahrwege **D** = bis Pielenhofen West **s** = nur an Schultagen **sf** = nur an schulfreien Tagen

Fahrwege mit Fahrzeit in Minuten

	Montag - Freitag			Samstag			Sonn-/Feiertag		
13	09 ^s	42 ^E vF							
14	02 ^s	33 ^B nvF							
15									
16									
17									
18									
19							05 ^A C		
20									
21							05 ^A C		
22									
23									
00	47 ^A FR			47 ^A			35 ^D		



A - B = Fahrwege

vF = an Schultagen; am letzten Schultag vor den Weihnachts-, Oster- und Pfingstferien sowie an den ersten beiden Schultagen nach den Sommerferien um 1:45 Std., am letzten Schultag vor den Sommerferien um 2:30 Std. früher

nvF = an Schultagen; nicht am letzten Schultag vor den Weihnachts-, Oster-, Pfingst- und Sommerferien sowie an den ersten beiden Schultagen nach den Sommerferien

C = bis Kallmünz Friedhofplatz

D = bis Pielenhofen West

E = bis Rohrdorf Kreuzung

s = nur an Schultagen

FR = nur freitags

Gültig ab 10.12.2023

	Montag - Freitag				Samstag				Sonn-/Feiertag			
07					03							
08	04 ^E				03							
09	04				03							
10	04 ^E				03							
11	04				03				02 ^C			
12	04 ^E				03							
13	04 ^{sf}	10 ^s	43 ^F	49 ^E	03				02 ^C			
14	03 ^s	04 ^E	34 ^{A/E}		03							
15	04				03				02 ^C			
16	04 ^E	28 ^A			03 ^E							
17	04	28 ^A			03				02 ^C			
18	04	28 ^A			03 ^E							
19	04	58			03	58			06 ^{B/D}			
20	58				58							
21									06 ^{B/D}			
22	58				58							
23												
00	48 ^{B/FR}				48 ^B				36 ^E			

Gültig ab 10.12.2023

A - C = Fahrwege

VF = an Schultagen; am letzten Schultag vor den Weihnachts-, Oster- und Pfingstferien sowie an den ersten beiden Schultagen nach den Sommerferien um 1:45 Std., am letzten Schultag vor den Sommerferien um 2:30 Std. früher

nvF = an Schultagen; nicht am letzten Schultag vor den Weihnachts-, Oster-, Pfingst- und Sommerferien sowie an den ersten beiden Schultagen nach den Sommerferien

D = bis Kallmünz Friedhofplatz

E = bis Pielenhofen West

F = bis Rohrdorf Kreuzung

s = nur an Schultagen

sf = nur an schulfreien Tagen

FR = nur freitags

Fahrwege mit Fahrzeit in Minuten



	Montag - Freitag				Samstag				Sonn-/Feiertag			
07					04							
08	05 ^E				04							
09	05				04							
10	05 ^E				04							
11	05				04				03 ^C			
12	05 ^E				04							
13	05 ^{sf}	11 ^S	44 ^F	50 ^E	04				03 ^C			
14	04 ^S	05 ^E	35 ^{A/E}		04							
15	05				04				03 ^C			
16	05 ^E	29 ^A			04 ^E							
17	05	29 ^A			04				03 ^C			
18	05	29 ^A			04 ^E							
19	05	59			04	59			07 ^{B/D}			
20	59				59							
21									07 ^{B/D}			
22	59				59							
23												
00	49 ^{B/FR}				49 ^B				37 ^E			

Gültig ab 10.12.2023

A - C = Fahrwege

VF = an Schultagen; am letzten Schultag vor den Weihnachts-, Oster- und Pfingstferien sowie an den ersten beiden Schultagen nach den Sommerferien um 1:45 Std., am letzten Schultag vor den Sommerferien um 2:30 Std. früher

nvF = an Schultagen; nicht am letzten Schultag vor den Weihnachts-, Oster-, Pfingst- und Sommerferien sowie an den ersten beiden Schultagen nach den Sommerferien

D = bis Kallmünz Friedhofplatz

E = bis Pielenhofen West

F = bis Rohrdorf Kreuzung

S = nur an Schultagen

sf = nur an schulfreien Tagen

FR = nur freitags

Fahrwege mit Fahrzeit in Minuten



	Montag - Freitag			Samstag	Sonn-/Feiertag		
07				05			
08	06 ^E			05			
09	06			05			
10	06 ^E			05			
11	06			05			04 ^C
12	06 ^E			05			
13	06 ^{sf}	12 ^s	51 ^E	05			04 ^C
14	05 ^s	06 ^E	36 ^{A/E} _{nvF}	05			
15	06			05			04 ^C
16	06 ^E	30 ^A		05 ^E			
17	06	30 ^A		05			04 ^C
18	06	30 ^A		05 ^E			
19	06			05			08 ^B _D
20	00			00			
21	00			00			08 ^B _D
22							
23	00			00			
00	50 ^B _{FR}			50 ^B			38 ^E

Fahrwege mit Fahrzeit in Minuten



Gültig ab 10.12.2023

A - C = Fahrwege

nvF = an Schultagen; nicht am letzten Schultag vor den Weihnachts-, Oster-, Pfingst- und Sommerferien sowie an den ersten beiden Schultagen nach den Sommerferien

D = bis Kallmünz Friedhofplatz

E = bis Pielenhofen West

s = nur an Schultagen

sf = nur an schulfreien Tagen

FR = nur freitags

Fahrwege mit Fahrzeit in Minuten

	Montag - Freitag				Samstag				Sonn-/Feiertag				
06													
07					08								
08	09 ^D				08								
09	09				08								
10	09 ^D				08								
11	09				08				07 ^B				
12	09 ^D				08								
13	09 ^{sf}	15 ^s	54 ^D		08				07 ^B				
14	08 ^s	09 ^D			08								
15	09				08				07 ^B				
16	09 ^D				08 ^D								
17	09				08				07 ^B				
18	09				08 ^D								
19	09				08				11 ^A	11 ^C			
20	03				03								
21	03				03				11 ^A	11 ^C			
22													
23	03				03								
00	53 ^A				53 ^A				41 ^D				



Gültig ab 10.12.2023

A - B = Fahrwege **D** = bis Pielenhofen West **s** = nur an Schultagen **sf** = nur an schulfreien Tagen **FR** = nur freitags
C = bis Kallmünz Friedhofplatz

	Montag - Freitag				Samstag				Sonn-/Feiertag			
07					10							
08	11 ^D				10							
09	11				10							
10	11 ^D				10							
11	11				10				09 ^B			
12	11 ^D				10							
13	11 ^{sf}	17 ^s	45 ^D _{VF}	56 ^D _s	10				09 ^B			
14	10 ^s	11 ^D	38 ^D _{RVF}		10							
15	11				10				09 ^B			
16	11 ^D	31			10 ^D							
17	11	31			10				09 ^B			
18	11	31			10 ^D							
19	11				10				13 ^A _C			
20	05				05							
21	05				05				13 ^A _C			
22												
23	05				05							
00	55 ^A _{FR}				55 ^A				41 ^D			

Gültig ab 10.12.2023

A - B = Fahrwege

VF = an Schultagen; am letzten Schultag vor den Weihnachts-, Oster- und Pfingstferien sowie an den ersten beiden Schultagen nach den Sommerferien um 1:45 Std., am letzten Schultag vor den Sommerferien um 2:30 Std. früher

nvF = an Schultagen; nicht am letzten Schultag vor den Weihnachts-, Oster-, Pfingst- und Sommerferien sowie an den ersten beiden Schultagen nach den Sommerferien

C = bis Kallmünz Friedhofplatz

D = bis Pielenhofen West

s = nur an Schultagen

sf = nur an schulfreien Tagen

FR = nur freitags

Fahrwege mit Fahrzeit in Minuten



	Montag - Freitag				Samstag				Sonn-/Feiertag			
07					11							
08	12 ^D				11							
09	12				11							
10	12 ^D				11							
11	12				11				10 ^B			
12	12 ^D				11							
13	12 ^{sf}	18 ^s	46 ^D _{VF}	57 ^D _s	11				10 ^B			
14	11 ^s	12 ^D	39 ^D _{RVF}		11							
15	12				11				10 ^B			
16	12 ^D	32			11 ^D							
17	12	32			11				10 ^B			
18	12	32			11 ^D							
19	12				11				14 ^A _C			
20	06				06							
21	06				06				14 ^A _C			
22												
23	06				06							
00	56 ^A _{FR}				56 ^A				43 ^D			

Fahrwege mit Fahrzeit in Minuten



Gültig ab 10.12.2023

A - B = Fahrwege

VF = an Schultagen; am letzten Schultag vor den Weihnachts-, Oster- und Pfingstferien sowie an den ersten beiden Schultagen nach den Sommerferien um 1:45 Std., am letzten Schultag vor den Sommerferien um 2:30 Std. früher

nvF = an Schultagen; nicht am letzten Schultag vor den Weihnachts-, Oster-, Pfingst- und Sommerferien sowie an den ersten beiden Schultagen nach den Sommerferien

C = bis Kallmünz Friedhofplatz

D = bis Pielenhofen West

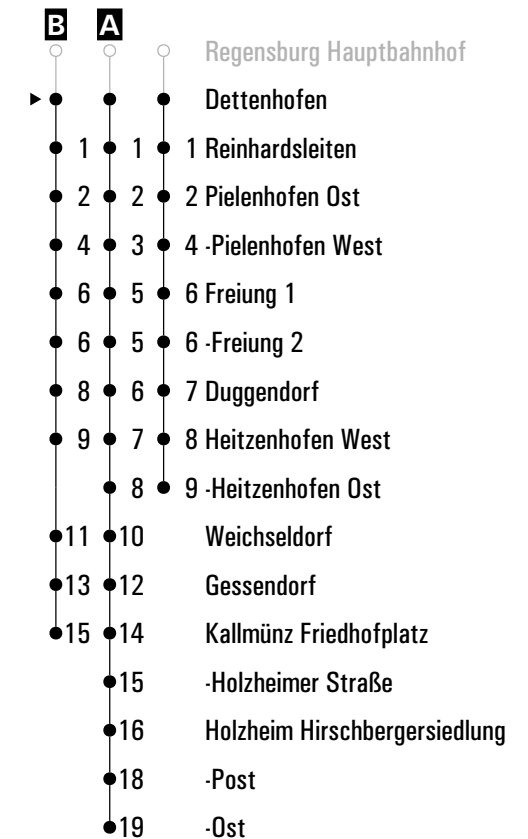
s = nur an Schultagen

sf = nur an schulfreien Tagen

FR = nur freitags

	Montag - Freitag				Samstag				Sonn-/Feiertag			
07					12							
08	13 ^D				12							
09	13				12							
10	13 ^D				12							
11	13				12				11 ^B			
12	13 ^D				12							
13	13 ^{sf}	19 ^s	47 ^D _{VF}	58 ^D _s	12				11 ^B			
14	12 ^s	13 ^D	40 ^D _{RVF}		12							
15	13				12				11 ^B			
16	13 ^D	33			12 ^D							
17	13	33			12				11 ^B			
18	13	33			12 ^D							
19	13				12				15 ^A _C			
20	07				07							
21	07				07				15 ^A _C			
22												
23	07				07							
00	57 ^A _{FR}				57 ^A				45 ^D			

Fahrwege mit Fahrzeit in Minuten



Gültig ab 10.12.2023

A - B = Fahrwege

VF = an Schultagen; am letzten Schultag vor den Weihnachts-, Oster- und Pfingstferien sowie an den ersten beiden Schultagen nach den Sommerferien um 1:45 Std., am letzten Schultag vor den Sommerferien um 2:30 Std. früher

nvF = an Schultagen; nicht am letzten Schultag vor den Weihnachts-, Oster-, Pfingst- und Sommerferien sowie an den ersten beiden Schultagen nach den Sommerferien

C = bis Kallmünz Friedhofplatz

D = bis Pielenhofen West

s = nur an Schultagen

sf = nur an schulfreien Tagen

FR = nur freitags

	Montag - Freitag				Samstag				Sonn-/Feiertag			
07					13							
08	14 ^D				13							
09	14				13							
10	14 ^D				13							
11	14				13				12 ^B			
12	14 ^D				13							
13	14 ^{Sf}	20 ^S	48 ^D _{VF}	59 ^D _S	13				12 ^B			
14	13 ^S	14 ^D	41 ^D _{RVF}		13							
15	14				13				12 ^B			
16	14 ^D	34			13 ^D							
17	14	34			13				12 ^B			
18	14	34			13 ^D							
19	14				13				16 ^A _C			
20	08				08							
21	08				08				16 ^A _C			
22												
23	08				08							
00	58 ^A _{FR}				58 ^A				46 ^D			

Gültig ab 10.12.2023

A - B = Fahrwege

vF = an Schultagen; am letzten Schultag vor den Weihnachts-, Oster- und Pfingstferien sowie an den ersten beiden Schultagen nach den Sommerferien um 1:45 Std., am letzten Schultag vor den Sommerferien um 2:30 Std. früher

nvF = an Schultagen; nicht am letzten Schultag vor den Weihnachts-, Oster-, Pfingst- und Sommerferien sowie an den ersten beiden Schultagen nach den Sommerferien

C = bis Kallmünz Friedhofplatz

D = bis Pielenhofen West

S = nur an Schultagen

Sf = nur an schulfreien Tagen

FR = nur freitags

Fahrwege mit Fahrzeit in Minuten



	Montag - Freitag				Samstag				Sonn-/Feiertag			
07					14							
08	15 ^D				14							
09	15				14							
10	15 ^D				14							
11	15				14				13 ^B			
12	15 ^D				14							
13	15 ^{sf}	21 ^s	49 ^D _{VF}		14				13 ^B			
14	00 ^D _s	14 ^s	15 ^D	42 ^D _{nvF}	14							
15	15				14				13 ^B			
16	15 ^D	35			14 ^D							
17	15	35			14				13 ^B			
18	15	35			14 ^D							
19	15				14				17 ^A _C			
20	09				09							
21	09				09				17 ^A _C			
22												
23	09				09							
00	59 ^A _{FR}				59 ^A				47 ^D			

Gültig ab 10.12.2023

A - B = Fahrwege

VF = an Schultagen; am letzten Schultag vor den Weihnachts-, Oster- und Pfingstferien sowie an den ersten beiden Schultagen nach den Sommerferien um 1:45 Std., am letzten Schultag vor den Sommerferien um 2:30 Std. früher

nvF = an Schultagen; nicht am letzten Schultag vor den Weihnachts-, Oster-, Pfingst- und Sommerferien sowie an den ersten beiden Schultagen nach den Sommerferien

C = bis Kallmünz Friedhofplatz

D = bis Pielenhofen West

s = nur an Schultagen

sf = nur an schulfreien Tagen

FR = nur freitags

Fahrwege mit Fahrzeit in Minuten



	Montag - Freitag				Samstag				Sonn-/Feiertag				
06													
07					16								
08					16								
09	17				16								
10					16								
11	17				16				15 ^B				
12					16								
13	17 ^{sf}	23 ^s			16				15 ^B				
14	16 ^s				16								
15	17				16				15 ^B				
16	37												
17	17	37			16				15 ^B				
18	17	37											
19	17				16				19 ^{A/C}				
20	10				10								
21	10				10				19 ^{A/C}				
22													
23	10				10								
00													
01	00 ^{A/FR}				00 ^A								



Gültig ab 10.12.2023

A - B = Fahrwege **C** = bis Kallmünz Friedhofplatz **s** = nur an Schultagen **sf** = nur an schulfreien Tagen **FR** = nur freitags

	Montag - Freitag				Samstag				Sonn-/Feiertag				
06													
07					18								
08					18								
09	19				18								
10					18								
11	19				18				17 ^B				
12					18								
13	19 ^{sf}	25 ^s			18				17 ^B				
14	18 ^s				18								
15	19				18				17 ^B				
16	39												
17	19	39			18				17 ^B				
18	19	39											
19	19				18				21 ^{A/C}				
20	12				12								
21	12				12				21 ^{A/C}				
22													
23	12				12								
00													
01	02 ^{A/FR}				02 ^A								

Fahrwege mit Fahrzeit in Minuten

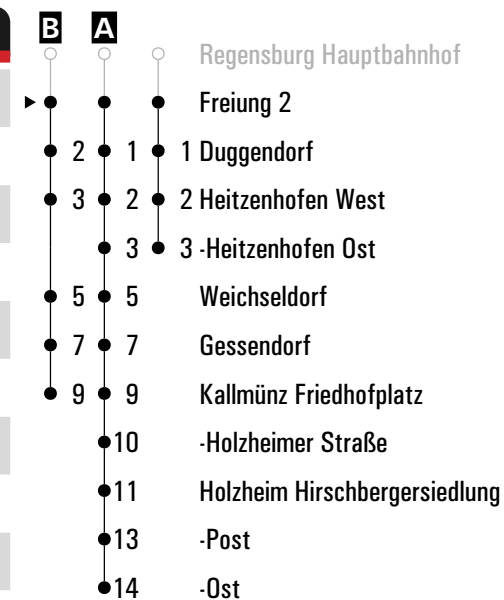


Gültig ab 10.12.2023

A - B = Fahrwege **C** = bis Kallmünz Friedhofplatz **s** = nur an Schultagen **sf** = nur an schulfreien Tagen **FR** = nur freitags

	Montag - Freitag				Samstag				Sonn-/Feiertag				
06													
07					18								
08					18								
09	20				18								
10					18								
11	20				18				17 ^B				
12					18								
13	20 ^{sf}	26 ^s			18				17 ^B				
14	19 ^s				18								
15	20				18				17 ^B				
16	40												
17	20	40			18				17 ^B				
18	20	40											
19	20				18				21 ^{A/C}				
20	12				12								
21	12				12				21 ^{A/C}				
22													
23	12				12								
00													
01	02 ^{A/FR}				02 ^A								

Fahrwege mit Fahrzeit in Minuten



Gültig ab 10.12.2023

A - B = Fahrwege **C** = bis Kallmünz Friedhofplatz **s** = nur an Schultagen **sf** = nur an schulfreien Tagen **FR** = nur freitags

Fahrwege mit Fahrzeit in Minuten

	Montag - Freitag				Samstag				Sonn-/Feiertag				
06													
07					19								
08					19								
09	22				19								
10					19								
11	22				19				19 ^B				
12					19								
13	22 ^{sf}	28 ^s			19				19 ^B				
14	21 ^s				19								
15	22				19				19 ^B				
16	42												
17	22	42			19				19 ^B				
18	22	42											
19	22				19				23 ^{A/C}				
20	13				13								
21	13				13				23 ^{A/C}				
22													
23	13				13								
00													
01	03 ^{A/FR}				03 ^A								



Gültig ab 10.12.2023

A - B = Fahrwege **C** = bis Kallmünz Friedhofplatz **s** = nur an Schultagen **sf** = nur an schulfreien Tagen **FR** = nur freitags

Fahrwege mit Fahrzeit in Minuten

	Montag - Freitag				Samstag				Sonn-/Feiertag				
06													
07					20								
08					20								
09	23				20								
10					20								
11	23				20				20 ^B				
12					20								
13	23 ^{sf}	29 ^s			20				20 ^B				
14	22 ^s				20								
15	23				20				20 ^B				
16	43												
17	23	43			20				20 ^B				
18	23	43											
19	23				20				24 ^{A/C}				
20	14				14								
21	14				14				24 ^{A/C}				
22													
23	14				14								
00													
01	04 ^{A/FR}				04 ^A								



Gültig ab 10.12.2023

A - B = Fahrwege **C** = bis Kallmünz Friedhofplatz **s** = nur an Schultagen **sf** = nur an schulfreien Tagen **FR** = nur freitags


	Montag - Freitag	Samstag	Sonn-/Feiertag
11			
12			
13			
14			
15			
16			
17			
18			
19			25 ^A
20			
21			25 ^A
22			
23			
00			
01	05 ^{FR}	05	

Fahrwege mit Fahrzeit in Minuten

- Regensburg Hauptbahnhof
- ▶ ● Heitzenhofen Ost
- 2 Weichseldorf
- 4 Gessendorf
- 6 Kallmünz Friedhofplatz
- 7 Holzheimer Straße
- 8 Holzheim Hirschbergersiedlung
- 10 Post
- 11 Ost

Gültig ab 10.12.2023

A = bis Kallmünz Friedhofplatz **FR** = nur freitags

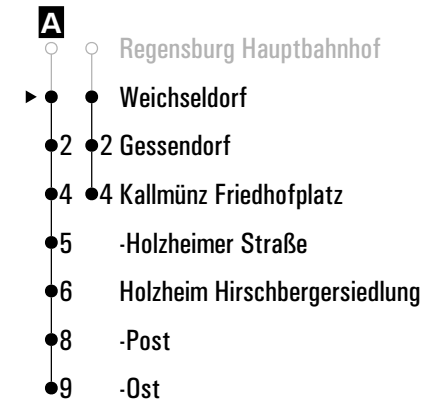
	Montag - Freitag	Samstag	Sonn-/Feiertag
07			
08			
09			
10			
11			22
12			
13			22
14			
15			22
16			
17			22
18			
19			28
20			
21			28
22			
23			
00			
01	07 ^A FR	07 ^A	


Gültig ab 10.12.2023

A = fährt A

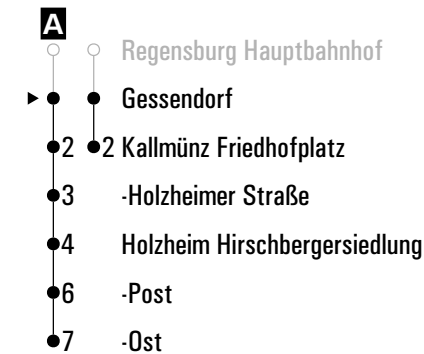
FR = nur freitags

Fahrwege mit Fahrzeit in Minuten



	Montag - Freitag	Samstag	Sonn-/Feiertag
07			
08			
09			
10			
11			24
12			
13			24
14			
15			24
16			
17			24
18			
19			30
20			
21			30
22			
23			
00			
01	09 ^A FR	09 ^A	


Fahrwege mit Fahrzeit in Minuten



Gültig ab 10.12.2023

A = fährt A

FR = nur freitags


	Montag - Freitag						Samstag					
19												
20												
21												
22												
23												
00												
01	11	FR					11					

Gültig ab 10.12.2023

FR = nur freitags

Fahrwege mit Fahrzeit in Minuten

- Regensburg Hauptbahnhof
- ▶ ● Kallmünz Friedhofplatz
- 1 -Holzheimer Straße
- 2 Holzheim Hirschbergersiedlung
- 4 -Post
- 5 -Ost

	Montag - Freitag	Samstag
19		
20		
21		
22		
23		
00		
01	12 ^{FR}	12

Gültig ab 10.12.2023

FR = nur freitags

Fahrwege mit Fahrzeit in Minuten

- Regensburg Hauptbahnhof
- ▶ ● Kallmünz Holzheimer Straße
- 1 Holzheim Hirschbergersiedlung
- 3 .Post
- 4 .Ost




Montag - Freitag


Samstag

19													
20													
21													
22													
23													
00													
01	13 ^{FR}												13

Gültig ab 10.12.2023

FR = nur freitags



	Montag - Freitag						Samstag					
19												
20												
21												
22												
23												
00												
01	15						15					

Gültig ab 10.12.2023

FR = nur freitags

Fahrwege mit Fahrzeit in Minuten

