RVV 12 Ⓗ Kallmünz Friedhofplatz ▸ Regensburg Hauptbahnhof

	Montag - Freitag	Sonn-/Feiertag
05		
06	38 B s	
07		
08		27 15
09		27 A
10		27 15
11		27 A
12		27 15
13		27 A
14		27 15
15		27 A
16		27 15
17		27 A
18		27 15
19		
20		
21		

Am 24.12. und 31.12. Verkehr wie an Samstagen falls diese Tage nicht auf einen Sonntag fallen. Einschränkungen hierzu entnehmen Sie bitte der Tagespresse oder unter www.rvv.de

Gültig ab 10.11.2025

A - B = Fahrwege

s = nur an Schultagen

15 = Fahrt der Linie 15 über Holzheim, Steinsberg und Lappersdorf zum Hauptbahnhof Regensburg

Fahrwege mit Fahrzeit in Minuten

B	A	
▸		Kallmünz Friedhofplatz
2	2	Gessendorf
4	4	Weichseldorf
6		Heitzenhofen Ost
7	6	-Heitzenhofen West
8	7	Duggendorf
9	9	Freiung 2
10	10	-Freiung 1
12	11	Pielenhofen West
	13	-Pielenhofen Ost
	15	Reinhardsleiten
	16	Dettenhofen
	18	Rohrdorf
	22	Schwetzendorf
	24	Rohrdorf Kreuzung
	25	Neudorf
	27	Pettendorf Siedlung
	28	-Pettendorf
	30	Reifenthal
	30	-Blumenstraße
	31	Adlersberg Fuchskurve
	32	-Kreuzung Adlersberg
	34	Aichahof
	36	Hinterberg Gde. Pettendorf
18		Penk
26		Etterzhausen Goldberg
27		-Bahnhof
	38	Kneiting
	39	Regensburg Kager
	40	-Oberwinzer
	41	-Dornfelderweg
	42	-Niederwinzer
	43	-Nürnberger Straße
	45	-Pfaffensteiner Brücke
	46	-Würzburger Straße
	47	-Oberpfalzbrücke
	48	-Steinweg
	49	-Naabstraße
	51	-Weichs/DEZ
	52	-Wöhrdstraße
	53	-Eiserne Brücke
	53	-Haus der Bayerischen Geschichte
	54	-Dachauplatz
	58	51 -Hauptbahnhof

RVV 12 Ⓗ Gessendorf ▸ Regensburg Hauptbahnhof

	Montag - Freitag	Sonn-/Feiertag
05		
06	40 A s	
07		
08		
09		29
10		
11		29
12		
13		29
14		
15		29
16		
17		29
18		
19		
20		
21		

Am 24.12. und 31.12. Verkehr wie an Samstagen falls diese Tage nicht auf einen Sonntag fallen. Einschränkungen hierzu entnehmen Sie bitte der Tagespresse oder unter www.rvv.de

Gültig ab 10.11.2025

A = fährt A

s = nur an Schultagen

Fahrwege mit Fahrzeit in Minuten

A

- Kallmünz Friedhofplatz
- ▸ Gessendorf
- 2 2 Weichseldorf
- 4 Heitzenhofen Ost
- 5 4 -Heitzenhofen West
- 6 5 Duggendorf
- 7 7 Freiung 2
- 8 8 -Freiung 1
- 10 9 Pielenhofen West
- 11 -Pielenhofen Ost
- 13 Reinhardsleiten
- 14 Dettenhofen
- 16 Rohrdorf
- 20 Schwetzendorf
- 22 Rohrdorf Kreuzung
- 23 Neudorf
- 25 Pettendorf Siedlung
- 26 -Pettendorf
- 28 Reifenthal
- 28 -Blumenstraße
- 29 Adlersberg Fuchskurve
- 30 -Kreuzung Adlersberg
- 32 Aichahof
- 34 Hinterberg Gde. Pettendorf
- 16 Penk
- 24 Etterzhausen Goldberg
- 25 -Bahnhof
- 36 Kneiting
- 37 Regensburg Kager
- 38 -Oberwinzer
- 39 -Dornfelderweg
- 40 -Niederwinzer
- 41 -Nürnberger Straße
- 43 -Pfaffensteiner Brücke
- 44 -Würzburger Straße
- 45 -Oberpfalzbrücke
- 46 -Steinweg
- 47 -Naabstraße
- 49 -Weichs/DEZ
- 50 -Wöhrdstraße
- 51 -Eiserne Brücke
- 51 -Haus der Bayerischen Geschichte
- 52 -Dachauplatz
- 56 -Hauptbahnhof

RVV 12 Ⓗ Weichseldorf ▸ Regensburg Hauptbahnhof

	Montag - Freitag	Sonn-/Feiertag
05		
06	42 A s	
07		
08		
09		31
10		
11		31
12		
13		31
14		
15		31
16		
17		31
18		
19		
20		
21		

Am 24.12. und 31.12. Verkehr wie an Samstagen falls diese Tage nicht auf einen Sonntag fallen. Einschränkungen hierzu entnehmen Sie bitte der Tagespresse oder unter www.rvv.de

Gültig ab 10.11.2025

A = fährt A

s = nur an Schultagen

Fahrwege mit Fahrzeit in Minuten

A

- Kallmünz Friedhofplatz
- ▸ Weichseldorf
- 2 Heitzenhofen Ost
- 3 2 -Heitzenhofen West
- 4 3 Duggendorf
- 5 5 Freiung 2
- 6 6 -Freiung 1
- 8 7 Pielenhofen West
- 9 -Pielenhofen Ost
- 11 Reinhardsleiten
- 12 Dettenhofen
- 14 Rohrdorf
- 18 Schwetzendorf
- 20 Rohrdorf Kreuzung
- 21 Neudorf
- 23 Pettendorf Siedlung
- 24 -Pettendorf
- 26 Reifenthal
- 26 -Blumenstraße
- 27 Adlersberg Fuchskurve
- 28 -Kreuzung Adlersberg
- 30 Aichahof
- 32 Hinterberg Gde. Pettendorf
- 14 Penk
- 22 Etterzhausen Goldberg
- 23 -Bahnhof
- 34 Kneiting
- 35 Regensburg Kager
- 36 -Oberwinzer
- 37 -Dornfelderweg
- 38 -Niederwinzer
- 39 -Nürnberger Straße
- 41 -Pfaffensteiner Brücke
- 42 -Würzburger Straße
- 43 -Oberpfalzbrücke
- 44 -Steinweg
- 45 -Naabstraße
- 47 -Weichs/DEZ
- 48 -Wöhrdstraße
- 49 -Eiserne Brücke
- 49 -Haus der Bayerischen Geschichte
- 50 -Dachauplatz
- 54 -Hauptbahnhof

RVV 12 Ⓗ Heitzenhofen Ost ▸ Regensburg Hauptbahnhof

	Montag - Freitag						Samstag					
05	20						31					
06	00	33 D	44 F s	50 C s			31					
07	33 sf	33 E s					31					
08							31					
09	28						31					
10							31					
11	28						31					
12							31					
13	31						31					
14							31					
15	28						31					
16	58 A											
17	28	58 A					31					
18	28	58 A										
19	25						25					
20												
21	25						25					
22												
23	25 B FR						25 B					

Am 24.12. und 31.12. Verkehr wie an Samstagen falls diese Tage nicht auf einen Sonntag fallen. Einschränkungen hierzu entnehmen Sie bitte der Tagespresse oder unter www.rvv.de

Gültig ab 10.11.2025

A - F = Fahrwege s = nur an Schultagen sf = nur an schulfreien Tagen FR = nur freitags

Fahrwege mit Fahrzeit in Minuten

F	E	D	C	B	A	
						Kallmünz Friedhofplatz
						Heitzenhofen Ost
1	1	1	1	1	1	1 -Heitzenhofen West
2	2	2	2	2	2	2 Duggendorf
3	4	4	4	3	4	3 Freiung 2
4	5	5	5	4	5	4 -Freiung 1
6	7	8	7	6	8	7 Pielenhofen West
	9	9	9	8	10	9 -Pielenhofen Ost
	12					-Am Winterort
	16	12	11	10	12	11 Reinhardsleiten
	17	13	12	11	13	12 Dettenhofen
	19	15	14	12	15	14 Rohrdorf
		18	17			16 Schwetzendorf
	20			14	17	18 Rohrdorf Kreuzung
	21			15	18	19 Neudorf
	23			17	20	21 Pettendorf Siedlung
	25					-Grundschule
	27			18	21	22 -Pettendorf
	30			21	24	25 Reifenthal (Steig 1)
		20	19			-Reifenthal (Steig 3)
	31	21	20	22		26 -Blumenstraße
	32	22	21	23		27 Adlersberg Fuchskurve
	33	23	22	24		28 -Kreuzung Adlersberg (Steig 1)
					25	-Kreuzung Adlersberg (Steig 3)
	34	24	23	25	26	29 Aichahof
	35	25	24	25	27	29 Hinterberg Gde. Pettendorf
12						Penk
20						Etterzhausen Goldberg
21						-Bahnhof
	37	26	26		28	30 Kneiting
	39			26		32 Regensburg Kager
	40			27		33 -Oberwinzer
	41			28		34 -Dornfelderweg
	42			29		35 -Niederwinzer
	44			30		37 -Nürnberger Straße
	46	32		32	33	39 -Pfaffensteiner Brücke
	47	33		33	34	40 -Würzburger Straße
	48	34		34	35	41 -Oberpfalzbrücke
	49	36		35	36	42 -Steinweg
	51	38		37	38	44 -Naabstraße
	53	40		39	40	46 -Weichs/DEZ
	55	42		40	42	48 -Wöhrdstraße
	56	43		41	43	49 -Eiserne Brücke
	57	44		42	44	50 -Haus der Bayerischen Geschichte
	58	47		43	45	51 -Dachauplatz
	62	52		46	49	55 -Hauptbahnhof
			36			-Josef-Adler-Straße
			37			-Albertus-Magnus-Gym.
			49			-Justizgebäude

RVV 12 Ⓗ Heitzenhofen West ▸ Regensburg Hauptbahnhof

	Montag - Freitag				Samstag				Sonn-/Feiertag			
05	21				32							
06	01	34 D	45 F s	51 C s	32							
07	34 sf	34 E s			32							
08					32							
09	29				32				33			
10					32							
11	29				32				33			
12					32							
13	32				32				33			
14					32							
15	29				32				33			
16	59 A											
17	29	59 A			32				33			
18	29	59 A										
19	26				26							
20												
21	26				26							
22												
23	26 B FR				26 B							

Am 24.12. und 31.12. Verkehr wie an Samstagen falls diese Tage nicht auf einen Sonntag fallen. Einschränkungen hierzu entnehmen Sie bitte der Tagespresse oder unter www.rvv.de

Gültig ab 10.11.2025

A - F = Fahrwege s = nur an Schultagen sf = nur an schulfreien Tagen FR = nur freitags

Fahrwege mit Fahrzeit in Minuten

F	E	D	C	B	A	
						Kallmünz Friedhofplatz
						Heitzenhofen West
1	1	1	1	1	1	1 Duggendorf
2	3	3	3	2	3	3 Freiung 2
3	4	4	4	3	4	4 -Freiung 1
5	6	7	6	5	7	5 Pielenhofen West
	8	8	8	7	9	7 -Pielenhofen Ost
	11					-Am Winterort
	15	11	10	9	11	9 Reinhardsleiten
	16	12	11	10	12	10 Dettenhofen
	18	14	13	11	14	12 Rohrdorf
		17	16			16 Schwetzendorf
	19			13	16	18 Rohrdorf Kreuzung
	20			14	17	19 Neudorf
	22			16	19	21 Pettendorf Siedlung
	24					-Grundschule
	26			17	20	22 -Pettendorf
	29			20	23	24 Reifenthal (Steig 1)
		19	18			-Reifenthal (Steig 3)
	30	20	19	21		24 -Blumenstraße
	31	21	20	22		25 Adlersberg Fuchskurve
	32	22	21	23		26 -Kreuzung Adlersberg (Steig 1)
					24	-Kreuzung Adlersberg (Steig 3)
	33	23	22	24	25	28 Aichahof
	34	24	23	24	26	30 Hinterberg Gde. Pettendorf
11						Penk
19						Etterzhausen Goldberg
20						-Bahnhof
	36	25	25		27	32 Kneiting
	38			25		33 Regensburg Kager
	39			26		34 -Oberwinzer
	40			27		35 -Dornfelderweg
	41			28		36 -Niederwinzer
	43			29		37 -Nürnberger Straße
	45	31		31	32	39 -Pfaffensteiner Brücke
	46	32		32	33	40 -Würzburger Straße
	47	33		33	34	41 -Oberpfalzbrücke
	48	35		34	35	42 -Steinweg
	50	37		36	37	43 -Naabstraße
	52	39		38	39	45 -Weichs/DEZ
	54	41		39	41	46 -Wöhrdstraße
	55	42		40	42	47 -Eiserne Brücke
	56	43		41	43	47 -Haus der Bayerischen Geschichte
	57	46		42	44	48 -Dachauplatz
	61	51		45	48	52 -Hauptbahnhof
			35			-Josef-Adler-Straße
			36			-Albertus-Magnus-Gym.
			37			-Gumpelzhaimerstraße
			48			-Justizgebäude

Info: RVV-Kundenzentrum, Hemauerstr. 1, 93047 Regensburg, 0941-20 49 55 55, www.rvv.de, Änderungen vorbehalten.

RVV 12 Ⓗ Duggendorf Steig 1 ▸ Regensburg Hauptbahnhof

	Montag - Freitag				Samstag				Sonn-/Feiertag			
05	22				33							
06	02	35 D	46 F s	52 C s	33							
07	35 sf	35 E s			33							
08					33							
09	30				33				34			
10					33							
11	30				33				34			
12					33							
13	33				33				34			
14					33							
15	30				33				34			
16												
17	00 A	30			33				34			
18	00 A	30										
19	00 A	27			27							
20												
21	27				27							
22												
23	27 B FR				27 B							

Am 24.12. und 31.12. Verkehr wie an Samstagen falls diese Tage nicht auf einen Sonntag fallen. Einschränkungen hierzu entnehmen Sie bitte der Tagespresse oder unter www.rvv.de

Gültig ab 10.11.2025

A - F = Fahrwege s = nur an Schultagen sf = nur an schulfreien Tagen FR = nur freitags

Fahrwege mit Fahrzeit in Minuten

F	E	D	C	B	A	
						Kallmünz Friedhofplatz
▸	▸	▸	▸	▸	▸	Duggendorf
1	2	2	2	1	2	2 Freiung 2
2	3	3	3	2	3	3 -Freiung 1
4	5	6	5	4	6	4 Pielenhofen West
	7	7	7	6	8	6 -Pielenhofen Ost
	10					-Am Winterort
	14	10	9	8	10	8 Reinhardsleiten
	15	11	10	9	11	9 Dettenhofen
	17	13	12	10	13	11 Rohrdorf
		16	15			15 Schwetzendorf
	18			12	15	17 Rohrdorf Kreuzung
	19			13	16	18 Neudorf
	21			15	18	20 Pettendorf Siedlung
	23					-Grundschule
	25			16	19	21 -Pettendorf
	28			19	22	23 Reifenthal (Steig 1)
		18	17			-Reifenthal (Steig 3)
	29	19	18	20		23 -Blumenstraße
	30	20	19	21		24 Adlersberg Fuchskurve
	31	21	20	22		25 -Kreuzung Adlersberg (Steig 1)
					23	-Kreuzung Adlersberg (Steig 3)
	32	22	21	23	24	27 Aichahof
	33	23	22	23	25	29 Hinterberg Gde. Pettendorf
10						Penk
18						Etterzhausen Goldberg
19						-Bahnhof
	35	24	24		26	31 Kneiting
	37			24		32 Regensburg Kager
	38			25		33 -Oberwinzer
	39			26		34 -Dornfelderweg
	40			27		35 -Niederwinzer
	42			28		36 -Nürnberger Straße
	44	30		30	31	38 -Pfaffensteiner Brücke
	45	31		31	32	39 -Würzburger Straße
	46	32		32	33	40 -Oberpfalzbrücke
	47	34		33	34	41 -Steinweg
	49	36		35	36	42 -Naabstraße
	51	38		37	38	44 -Weichs/DEZ
	53	40		38	40	45 -Wöhrdstraße
	54	41		39	41	46 -Eiserne Brücke
	55	42		40	42	46 -Haus der Bayerischen Geschichte
	56	45		41	43	47 -Dachauplatz
	60	50		44	47	51 -Hauptbahnhof
			34			-Josef-Adler-Straße
			35			-Albertus-Magnus-Gym.
			36			-Gumpelzhaimerstraße
			38			-Hans-Sachs-Straße
			47			-Justizgebäude

RVV 12 Ⓗ Freiung 2 ▸ Regensburg Hauptbahnhof

	Montag - Freitag				Samstag				Sonn-/Feiertag			
05	24				34							
06	04	37 D	47 F s	54 C s	34							
07	37 sf	37 E s			34							
08					34							
09	32				34				36			
10					34							
11	32				34				36			
12					34							
13	35				34				36			
14					34							
15	32				34				36			
16												
17	02 A	32			34				36			
18	02 A	32										
19	02 A	28			28							
20												
21	28				28							
22												
23	28 B FR				28 B							

Am 24.12. und 31.12. Verkehr wie an Samstagen falls diese Tage nicht auf einen Sonntag fallen.
Einschränkungen hierzu entnehmen Sie bitte der Tagespresse oder unter www.rvv.de

Gültig ab 10.11.2025

A - F = Fahrwege s = nur an Schultagen sf = nur an schulfreien Tagen FR = nur freitags

Fahrwege mit Fahrzeit in Minuten

F	E	D	C	B	A	
						Kallmünz Friedhofplatz
▸						Freiung 2
1	1	1	1	1	1	1 Freiung 1
3	3	4	3	3	4	2 Pielenhofen West
	5	5	5	5	6	4 Pielenhofen Ost
	8					Am Winterort
	12	8	7	7	8	6 Reinhardsleiten
	13	9	8	8	9	7 Dettenhofen
	15	11	10	9	11	9 Rohrdorf
		14	13			13 Schwetzendorf
	16			11	13	15 Rohrdorf Kreuzung
	17			12	14	16 Neudorf
	19			14	16	18 Pettendorf Siedlung
	21					Grundschule
	23			15	17	19 Pettendorf
	26			18	20	21 Reifenthal (Steig 1)
		16	15			Reifenthal (Steig 3)
	27	17	16	19		21 Blumenstraße
	28	18	17	20		22 Adlersberg Fuchskurve
	29	19	18	21		23 Kreuzung Adlersberg (Steig 1)
					21	Kreuzung Adlersberg (Steig 3)
	30	20	19	22	22	25 Aichahof
	31	21	20	22	23	27 Hinterberg Gde. Pettendorf
9						Penk
17						Etterzhausen Goldberg
18						Bahnhof
	33	22	22		24	29 Kneiting
	35			23		30 Regensburg Kager
	36			24		31 Oberwinzer
	37			25		32 Dornfelderweg
	38			26		33 Niederwinzer
	40			27		34 Nürnberger Straße
	42	28		29	29	36 Pfaffensteiner Brücke
	43	29		30	30	37 Würzburger Straße
	44	30		31	31	38 Oberpfalzbrücke
	45	32		32	32	39 Steinweg
	47	34		34	34	40 Naabstraße
	49	36		36	36	42 Weichs/DEZ
	51	38		37	38	43 Wöhrdstraße
	52	39		38	39	44 Eiserne Brücke
	53	40		39	40	44 Haus der Bayerischen Geschichte
	54	43		40	41	45 Dachauplatz
	58	48		43	45	49 Hauptbahnhof
			32			Josef-Adler-Straße
			33			Albertus-Magnus-Gym.
			34			Gumpelzhaimerstraße
			36			Hans-Sachs-Straße
			37			Goethe-Gymnasium
			40			Taxisstraße
			45			Justizgebäude

RVV 12 Ⓗ Freiung 1 ▸ Regensburg Hauptbahnhof

	Montag - Freitag				Samstag				Sonn-/Feiertag			
05	25				35							
06	05	38 D	48 F s	55 C s	35							
07	38 sf	38 E s			35							
08					35							
09	33				35				37			
10					35							
11	33				35				37			
12					35							
13	36				35				37			
14					35							
15	33				35				37			
16												
17	03 A	33			35				37			
18	03 A	33										
19	03 A	29			29							
20												
21	29				29							
22												
23	29 B FR				29 B							

Am 24.12. und 31.12. Verkehr wie an Samstagen falls diese Tage nicht auf einen Sonntag fallen. Einschränkungen hierzu entnehmen Sie bitte der Tagespresse oder unter www.rvv.de

Gültig ab 10.11.2025

A - F = Fahrwege s = nur an Schultagen sf = nur an schulfreien Tagen FR = nur freitags

Fahrwege mit Fahrzeit in Minuten

F	E	D	C	B	A	
						Kallmünz Friedhofplatz
▸						Freiung 1
2	2	3	2	2	3	1 Pielenhofen West
	4	4	4	4	5	3 -Pielenhofen Ost
	7					-Am Winterort
	11	7	6	6	7	5 Reinhardsleiten
	12	8	7	7	8	6 Dettenhofen
	14	10	9	8	10	8 Rohrdorf
		13	12			12 Schwetzendorf
	15			10	12	14 Rohrdorf Kreuzung
	16			11	13	15 Neudorf
	18			13	15	17 Pettendorf Siedlung
	20					-Grundschule
	22			14	16	18 -Pettendorf
	25			17	19	20 Reifenthal (Steig 1)
		15	14			-Reifenthal (Steig 3)
	26	16	15	18		20 -Blumenstraße
	27	17	16	19		21 Adlersberg Fuchskurve
	28	18	17	20		22 -Kreuzung Adlersberg (Steig 1)
					20	-Kreuzung Adlersberg (Steig 3)
	29	19	18	21	21	24 Aichahof
	30	20	19	21	22	26 Hinterberg Gde. Pettendorf
8						Penk
16						Etterzhausen Goldberg
17						-Bahnhof
	32	21	21		23	28 Kneiting
	34			22		29 Regensburg Kager
	35			23		30 -Oberwinzer
	36			24		31 -Dornfelderweg
	37			25		32 -Niederwinzer
	39			26		33 -Nürnberger Straße
	41	27		28	28	35 -Pfaffensteiner Brücke
	42	28		29	29	36 -Würzburger Straße
	43	29		30	30	37 -Oberpfalzbrücke
	44	31		31	31	38 -Steinweg
	46	33		33	33	39 -Naabstraße
	48	35		35	35	41 -Weichs/DEZ
	50	37		36	37	42 -Wöhrdstraße
	51	38		37	38	43 -Eiserne Brücke
	52	39		38	39	43 -Haus der Bayerischen Geschichte
	53	42		39	40	44 -Dachauplatz
	57	47		42	44	48 -Hauptbahnhof
			31			-Josef-Adler-Straße
			32			-Albertus-Magnus-Gym.
			33			-Gumpelzhaimerstraße
			35			-Hans-Sachs-Straße
			36			-Goethe-Gymnasium
			39			-Taxisstraße
			44			-Justizgebäude

RVV 12 Ⓗ Pielenhofen West ▸ Regensburg Hauptbahnhof

	Montag - Freitag				Samstag				Sonn-/Feiertag			
05	27				38							
06	07	41 E	50 G s	57 D s	38							
07	11 C s	40 sf	40 F s		38							
08	36				38							
09	36				38				38			
10	36				38							
11	36				38				38			
12	36				38							
13	39				38				38			
14	36				38							
15	36				38				38			
16	36				38							
17	06 A	36			38				38			
18	06 A	36			38							
19	06 A	31			31							
20												
21	31				31							
22												
23	31 B FR				31 B							

Am 24.12. und 31.12. Verkehr wie an Samstagen falls diese Tage nicht auf einen Sonntag fallen. Gültig ab 10.11.2025
Einschränkungen hierzu entnehmen Sie bitte der Tagespresse oder unter www.rvv.de

A - G = Fahrwege s = nur an Schultagen sf = nur an schulfreien Tagen FR = nur freitags

Fahrwege mit Fahrzeit in Minuten

G	F	E	D	C	B	A	
							Kallmünz Friedhofplatz
▸							Pielenhofen West
	2	1	2	2	2	2	2 -Pielenhofen Ost
	5						-Am Winterort
	9	4	4	4	4	4	4 Reinhardsleiten
	10	5	5	5	5	5	5 Dettenhofen
	12	7	7		6	7	7 Rohrdorf
		10	10				11 Schwetzendorf
	13				8	9	13 Rohrdorf Kreuzung
	14				9	10	14 Neudorf
	16				11	12	16 Pettendorf Siedlung
	18						-Grundschule
	20				12	13	17 -Pettendorf
	23				15	16	19 Reifenthal (Steig 1)
		12	12				-Reifenthal (Steig 3)
	24	13	13		16		19 -Blumenstraße
	25	14	14		17		20 Adlersberg Fuchskurve
	26	15	15		18		21 -Kreuzung Adlersberg (Steig 1)
						17	-Kreuzung Adlersberg (Steig 3)
	27	16	16		19	18	23 Aichahof
	28	17	17		19	19	25 Hinterberg Gde. Pettendorf
6							Penk
14							Etterzhausen Goldberg
15							-Bahnhof
	30	18	19			20	27 Kneiting
	32				20		28 Regensburg Kager
	33				21		29 -Oberwinzer
	34				22		30 -Dornfelderweg
	35				23		31 -Niederwinzer
	37				24		32 -Nürnberger Straße
	39	24			26	25	34 -Pfaffensteiner Brücke
	40	25			27	26	35 -Würzburger Straße
	41	26			28	27	36 -Oberpfalzbrücke
	42	28			29	28	37 -Steinweg
	44	30			31	30	38 -Naabstraße
	46	32			33	32	40 -Weichs/DEZ
	48	34			34	34	41 -Wöhrdstraße
	49	35			35	35	42 -Eiserne Brücke
	50	36			36	36	42 -Haus der Bayerischen Geschichte
	51	39			37	37	43 -Dachauplatz
	55	44			40	41	47 -Hauptbahnhof
			29				-Josef-Adler-Straße
			30				-Albertus-Magnus-Gym.
			31				-Gumpelzhaimerstraße
			33				-Hans-Sachs-Straße
			42				-Justizgebäude
				28			Kareth Pfälzer Weg

RVV 12 Ⓗ Pielenhofen Ost ▸ Regensburg Hauptbahnhof

	Montag - Freitag				Samstag				Sonn-/Feiertag			
05	29				40							
06	09	42 E	59 D s		40							
07	13 C s	42 sf	42 F s		40							
08	38				40							
09	38				40				40			
10	38				40							
11	38				40				40			
12	38				40							
13	41				40				40			
14	38				40							
15	38				40				40			
16	38				40							
17	08 A	38			40				40			
18	08 A	38			40							
19	08 A	33			33							
20												
21	33				33							
22												
23	33 B FR				33 B							

Am 24.12. und 31.12. Verkehr wie an Samstagen falls diese Tage nicht auf einen Sonntag fallen. Einschränkungen hierzu entnehmen Sie bitte der Tagespresse oder unter www.rvv.de

Gültig ab 10.11.2025

A - F = Fahrwege s = nur an Schultagen sf = nur an schulfreien Tagen FR = nur freitags

Fahrwege mit Fahrzeit in Minuten

F	E	D	C	B	A	
						Kallmünz Friedhofplatz
▸						Pielenhofen Ost
3						-Am Winterort
7	3	2	2	2	2	2 Reinhardsleiten
8	4	3	3	3	3	3 Dettenhofen
10	6	5		4	5	5 Rohrdorf
	9	8				9 Schwetzendorf
11				6	7	11 Rohrdorf Kreuzung
12				7	8	12 Neudorf
14				9	10	14 Pettendorf Siedlung
16						-Grundschule
18				10	11	15 -Pettendorf
21				13	14	17 Reifenthal (Steig 1)
	11	10				-Reifenthal (Steig 3)
22	12	11		14		17 -Blumenstraße
23	13	12		15		18 Adlersberg Fuchskurve
24	14	13		16		19 -Kreuzung Adlersberg (Steig 1)
					15	-Kreuzung Adlersberg (Steig 3)
25	15	14		17	16	21 Aichahof
26	16	15		17	17	23 Hinterberg Gde. Pettendorf
28	17	17			18	25 Kneiting
30				18		26 Regensburg Kager
31				19		27 -Oberwinzer
32				20		28 -Dornfelderweg
33				21		29 -Niederwinzer
35				22		30 -Nürnberger Straße
37	23			24	23	32 -Pfaffensteiner Brücke
38	24			25	24	33 -Würzburger Straße
39	25			26	25	34 -Oberpfalzbrücke
40	27			27	26	35 -Steinweg
42	29			29	28	36 -Naabstraße
44	31			31	30	38 -Weichs/DEZ
46	33			32	32	39 -Wöhrdstraße
47	34			33	33	40 -Eiserne Brücke
48	35			34	34	40 -Haus der Bayerischen Geschichte
49	38			35	35	41 -Dachauplatz
53	43			38	39	45 -Hauptbahnhof
		27				-Josef-Adler-Straße
		28				-Albertus-Magnus-Gym.
		29				-Gumpelzhaimerstraße
		31				-Hans-Sachs-Straße
		32				-Goethe-Gymnasium
		35				-Taxisstraße
		40				-Justizgebäude
			12			Harreshof
			13			Hainsacker Hochgrain
			15			Einhausen
			16			Oppersdorf Nord
			26			Kareth Pfälzer Weg

RVV 12 Ⓗ Pielenhofen Am Winterort ▸ Regensburg Hauptbahnhof

Montag - Freitag

05																
06																
07	45 S															
08																
09																
10																
11																

Am 24.12. und 31.12. Verkehr wie an Samstagen falls diese Tage nicht auf einen Sonntag fallen. Einschränkungen hierzu entnehmen Sie bitte der Tagespresse oder unter www.rvv.de

Gültig ab 10.11.2025

S = nur an Schultagen

Fahrwege mit Fahrzeit in Minuten

- Heitzenhofen Ost
- ▸ Pielenhofen Am Winterort
- 4 Reinhardsleiten
- 5 Dettenhofen
- 7 Rohrdorf
- 8 Rohrdorf Kreuzung
- 9 Neudorf
- 11 Pettendorf Siedlung
- 13 -Grundschule
- 15 -Pettendorf
- 18 Reifenthal
- 19 -Blumenstraße
- 20 Adlersberg Fuchskurve
- 21 -Kreuzung Adlersberg
- 22 Aichahof
- 23 Hinterberg Gde. Pettendorf
- 25 Kneiting
- 27 Regensburg Kager
- 28 -Oberwinzer
- 29 -Dornfelderweg
- 30 -Niederwinzer
- 32 -Nürnberger Straße
- 34 -Pfaffensteiner Brücke
- 35 -Würzburger Straße
- 36 -Oberpfalzbrücke
- 37 -Steinweg
- 39 -Naabstraße
- 41 -Weichs/DEZ
- 43 -Wöhrdstraße
- 44 -Eiserne Brücke
- 45 -Haus der Bayerischen Geschichte
- 46 -Dachauplatz
- 50 -Hauptbahnhof

RVV 12 Ⓗ Reinhardsleiten ▸ Regensburg Hauptbahnhof

	Montag - Freitag				Samstag				Sonn-/Feiertag			
05	31				42							
06	11	45 E			42							
07	01 D s	15 C s	44 sf	49 F s	42							
08	40				42							
09	40				42				42			
10	40				42							
11	40				42				42			
12	40				42							
13	43				42				42			
14	40				42							
15	40				42				42			
16	40				42							
17	10 A	40			42				42			
18	10 A	40			42							
19	10 A	35			35							
20												
21	35				35							
22												
23	35 B FR				35 B							

Am 24.12. und 31.12. Verkehr wie an Samstagen falls diese Tage nicht auf einen Sonntag fallen. Einschränkungen hierzu entnehmen Sie bitte der Tagespresse oder unter www.rvv.de

Gültig ab 10.11.2025

A - F = Fahrwege s = nur an Schultagen sf = nur an schulfreien Tagen FR = nur freitags

Fahrwege mit Fahrzeit in Minuten

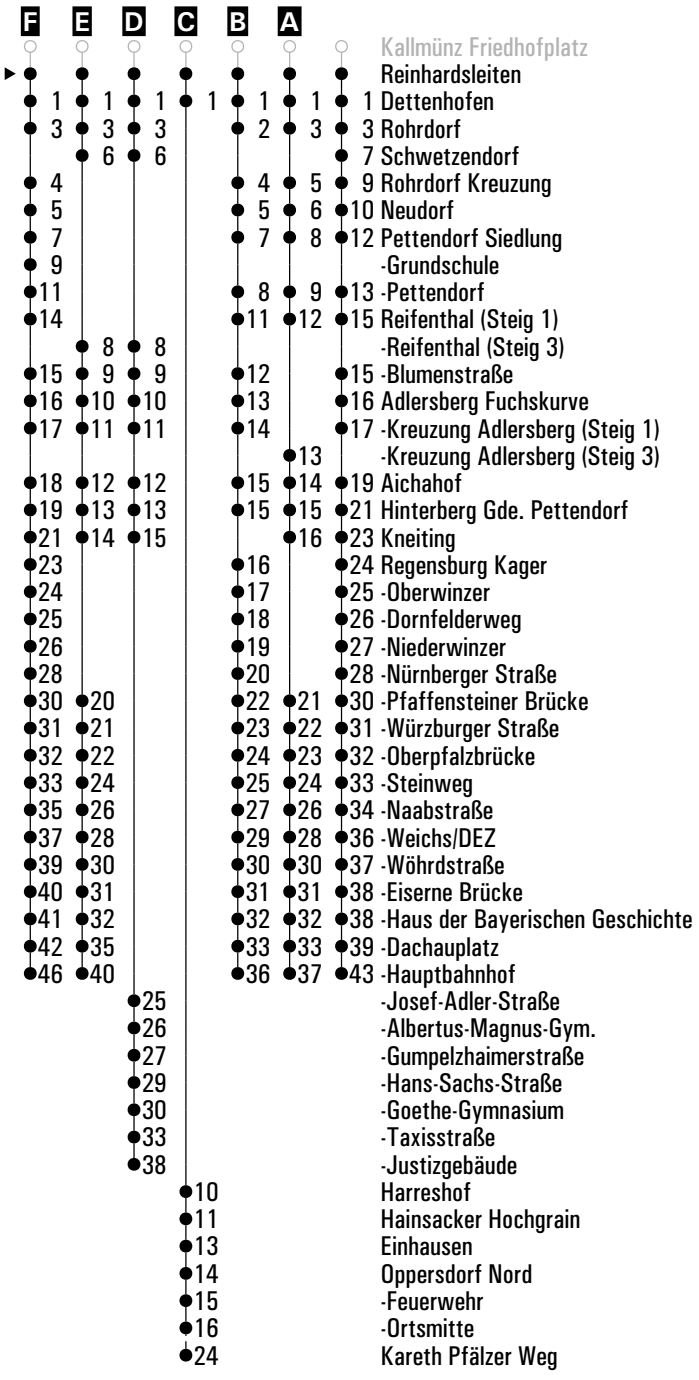

RVV 12 Ⓗ Dettenhofen ▸ Regensburg Hauptbahnhof

	Montag - Freitag				Samstag				Sonn-/Feiertag			
05	32				43							
06	12	46 E			43							
07	02 D s	16 C s	45 sf	50 F s	43							
08	41				43							
09	41				43				43			
10	41				43							
11	41				43				43			
12	41				43							
13	44				43				43			
14	41				43							
15	41				43				43			
16	41				43							
17	11 A	41			43				43			
18	11 A	41			43							
19	11 A	36			36							
20												
21	36				36							
22												
23	36 B FR				36 B							

Am 24.12. und 31.12. Verkehr wie an Samstagen falls diese Tage nicht auf einen Sonntag fallen. Einschränkungen hierzu entnehmen Sie bitte der Tagespresse oder unter www.rvv.de

Gültig ab 10.11.2025

A - F = Fahrwege s = nur an Schultagen sf = nur an schulfreien Tagen FR = nur freitags

Fahrwege mit Fahrzeit in Minuten

F	E	D	C	B	A	
						Kallmünz Friedhofplatz
▸						Dettenhofen
2	2	2			1 2	2 Rohrdorf
	5	5				6 Schwetzendorf
3					3 4	8 Rohrdorf Kreuzung
4					4 5	9 Neudorf
6					6 7	11 Pettendorf Siedlung
8						-Grundschule
10					7 8	12 -Pettendorf
13					10 11	14 Reifenthal (Steig 1)
	7	7				-Reifenthal (Steig 3)
14	8	8			11	14 -Blumenstraße
15	9	9			12	15 Adlersberg Fuchskurve
16	10	10			13	16 -Kreuzung Adlersberg (Steig 1)
					12	-Kreuzung Adlersberg (Steig 3)
17	11	11			14 13	18 Aichahof
18	12	12			14 14	20 Hinterberg Gde. Pettendorf
20	13	14			15	22 Kneiting
22					15	23 Regensburg Kager
23					16	24 -Oberwinzer
24					17	25 -Dornfelderweg
25					18	26 -Niederwinzer
27					19	27 -Nürnberger Straße
29	19				21 20	29 -Pfaffensteiner Brücke
30	20				22 21	30 -Würzburger Straße
31	21				23 22	31 -Oberpfalzbrücke
32	23				24 23	32 -Steinweg
34	25				26 25	33 -Naabstraße
36	27				28 27	35 -Weichs/DEZ
38	29				29 29	36 -Wöhrdstraße
39	30				30 30	37 -Eiserne Brücke
40	31				31 31	37 -Haus der Bayerischen Geschichte
41	34				32 32	38 -Dachauplatz
45	39				35 36	42 -Hauptbahnhof
		24				-Josef-Adler-Straße
		25				-Albertus-Magnus-Gym.
		26				-Gumpelzhaimerstraße
		28				-Hans-Sachs-Straße
		29				-Goethe-Gymnasium
		32				-Taxisstraße
		37				-Justizgebäude
			9			Harreshof
			10			Hainsacker Hochgrain
			12			Einhausen
			13			Oppersdorf Nord
			14			-Feuerwehr
			15			-Ortsmitte
			16			-Süd
			21			Lappersdorf Gymnasium
			23			Kareth Pfälzer Weg

RVV 12 Ⓗ Rohrdorf ▸ Regensburg Hauptbahnhof

	Montag - Freitag					Samstag			Sonn-/Feiertag		
05	33					45					
06	13	48 F				45					
07	02 C s	02 D s	04 E s	47 sf	52 G s	45					
08	43					45					
09	43					45			45		
10	43					45					
11	43					45			45		
12	43					45					
13	46					45			45		
14	43					45					
15	43					45			45		
16	43					45					
17	13 A	43				45			45		
18	13 A	43				45					
19	13 A	37				37					
20											
21	37					37					
22											
23	37 B FR					37 B					

Am 24.12. und 31.12. Verkehr wie an Samstagen falls diese Tage nicht auf einen Sonntag fallen. Einschränkungen hierzu entnehmen Sie bitte der Tagespresse oder unter www.rvv.de

Gültig ab 10.11.2025

A - G = Fahrwege s = nur an Schultagen sf = nur an schulfreien Tagen FR = nur freitags

Fahrwege mit Fahrzeit in Minuten



RVV 12 Ⓗ Rohrdorf Steig 3 ▸ Pettendorf Grundschule

Montag - Freitag

05																	
06																	
07	51 s																
08																	
09																	
10																	
11																	

Am 24.12. und 31.12. Verkehr wie an Samstagen falls diese Tage nicht auf einen Sonntag fallen. Einschränkungen hierzu entnehmen Sie bitte der Tagespresse oder unter www.rvv.de

Gültig ab 10.11.2025

s = nur an Schultagen

Fahrwege mit Fahrzeit in Minuten

- Schwetzendorf
- ▸ Rohrdorf
- 1 Rohrdorf Kreuzung
- 2 Neudorf
- 4 Pettendorf Siedlung
- 6 -Grundschule

RVV 12 Ⓗ Schwetzendorf ▸ Pettendorf Grundschule

Montag - Freitag

05																	
06																	
07	47 S																
08																	
09																	
10																	
11																	

Am 24.12. und 31.12. Verkehr wie an Samstagen falls diese Tage nicht auf einen Sonntag fallen. Einschränkungen hierzu entnehmen Sie bitte der Tagespresse oder unter www.rvv.de

Gültig ab 10.11.2025

S = nur an Schultagen

Fahrwege mit Fahrzeit in Minuten

- ▸ Schwetzendorf
- 4 Rohrdorf
- 5 Rohrdorf Kreuzung
- 6 Neudorf
- 8 Pettendorf Siedlung
- 10 -Grundschule

RVV 12 Ⓗ Schwetzendorf ▸ Regensburg Hauptbahnhof

	Montag - Freitag					Samstag					Sonn-/Feiertag				
05	36					47									
06	16	51 C				47									
07	05 A s	07 B s	50 sf			47									
08	46					47									
09	46					47					49				
10	46					47									
11	46					47					49				
12	46					47									
13	49					47					49				
14	46					47									
15	46					47					49				
16	46					47									
17	46					47					49				
18	46					47									
19	39					39									
20															
21	39					39									
22															
23															

Am 24.12. und 31.12. Verkehr wie an Samstagen falls diese Tage nicht auf einen Sonntag fallen. Einschränkungen hierzu entnehmen Sie bitte der Tagespresse oder unter www.rvv.de

Gültig ab 10.11.2025

A - C = Fahrwege s = nur an Schultagen sf = nur an schulfreien Tagen

Fahrwege mit Fahrzeit in Minuten

C	B	A	
			Kallmünz Friedhofplatz
▸			Schwetzendorf
			2 Rohrdorf Kreuzung
			3 Neudorf
			5 Pettendorf Siedlung
			6 -Pettendorf
			8 Reifenthal (Steig 1)
2	2	3	-Reifenthal (Steig 3)
3	3	4	8 -Blumenstraße
4	4	5	9 Adlersberg Fuchskurve
5	5	6	10 -Kreuzung Adlersberg
6	6	7	12 Aichahof
7	7	8	14 Hinterberg Gde. Pettendorf
8	9	10	16 Kneiting
		12	17 Regensburg Kager
		13	18 -Oberwinzer
		14	19 -Dornfelderweg
		15	20 -Niederwinzer
		17	21 -Nürnberger Straße
14		19	23 -Pfaffensteiner Brücke
15			24 -Würzburger Straße
16			25 -Oberpfalzbrücke
18			26 -Steinweg
20			27 -Naabstraße
22			29 -Weichs/DEZ
24			30 -Wöhrdstraße
25			31 -Eiserne Brücke
26			31 -Haus der Bayerischen Geschichte
29			32 -Dachauplatz
34			36 -Hauptbahnhof
	19		-Josef-Adler-Straße
	20		-Albertus-Magnus-Gym.
	21		-Gumpelzhaimerstraße
	23		-Hans-Sachs-Straße
	24		-Goethe-Gymnasium
	27		-Taxisstraße
	32		-Justizgebäude
		28	-Schelmengraben
		29	-Dreifaltigkeitsberg
		31	Kareth Am Tunnel
		32	-Pfälzer Weg
		35	Lappersdorf Gymnasium

RVV 12 Ⓗ Adlersberg ► Lappersdorf Mittelschule

Montag - Freitag

05																	
06																	
07	11 s																
08																	
09																	
10																	
11																	

Am 24.12. und 31.12. Verkehr wie an Samstagen falls diese Tage nicht auf einen Sonntag fallen. Einschränkungen hierzu entnehmen Sie bitte der Tagespresse oder unter www.rvv.de

Gültig ab 10.11.2025

s = nur an Schultagen

Fahrwege mit Fahrzeit in Minuten

- ► Adlersberg
- 1 -Talblick
- 2 Eibrunn
- 3 Pettendorf Grundschule
- 5 -Siedlung
- 7 Neudorf
- 9 Rohrdorf Kreuzung
- 13 Baiern Ort
- 16 Harreshof
- 17 Hainsacker Hochgrain
- 19 Einhausen
- 20 Oppersdorf Nord
- 21 -Ortsmitte
- 22 -Süd
- 29 Lappersdorf Gymnasium
- 32 -Mittelschule

RVV 12 Ⓗ Adlersberg Talblick ► Lappersdorf Mittelschule

Montag - Freitag

05																	
06																	
07	12[s]																
08																	
09																	
10																	
11																	

Am 24.12. und 31.12. Verkehr wie an Samstagen falls diese Tage nicht auf einen Sonntag fallen. Einschränkungen hierzu entnehmen Sie bitte der Tagespresse oder unter www.rvv.de

Gültig ab 10.11.2025

[s] = nur an Schultagen

Fahrwege mit Fahrzeit in Minuten

- Adlersberg
- ► Adlersberg Talblick
- 1 Eibrunn
- 2 Pettendorf Grundschule
- 4 -Siedlung
- 6 Neudorf
- 8 Rohrdorf Kreuzung
- 12 Baiern Ort
- 15 Harreshof
- 16 Hainsacker Hochgrain
- 18 Einhausen
- 19 Oppersdorf Nord
- 20 -Ortsmitte
- 21 -Süd
- 28 Lappersdorf Gymnasium
- 31 -Mittelschule

RVV 12 Ⓗ Eibrunn ▸ Lappersdorf Mittelschule

Montag - Freitag

05																	
06																	
07	13 s																
08																	
09																	
10																	
11																	

Am 24.12. und 31.12. Verkehr wie an Samstagen falls diese Tage nicht auf einen Sonntag fallen. Einschränkungen hierzu entnehmen Sie bitte der Tagespresse oder unter www.rvv.de

Gültig ab 10.11.2025

s = nur an Schultagen

Fahrwege mit Fahrzeit in Minuten

- Adlersberg
- ▸ Eibrunn
- 1 Pettendorf Grundschule
- 3 -Siedlung
- 5 Neudorf
- 7 Rohrdorf Kreuzung
- 11 Baiern Ort
- 14 Harreshof
- 15 Hainsacker Hochgrain
- 17 Einhausen
- 18 Oppersdorf Nord
- 19 -Ortsmitte
- 20 -Süd
- 27 Lappersdorf Gymnasium
- 30 -Mittelschule

RVV 12 Ⓗ Rohrdorf Kreuzung ▸ Regensburg Hauptbahnhof

	Montag - Freitag				Samstag				Sonn-/Feiertag			
05	38				49							
06	18	50 E J			49							
07	03 C s	52 sf	52 C F s	53 D s	49							
08	48				49							
09	48				49				51			
10	48				49							
11	48				49				51			
12	48				49							
13	51				49				51			
14	48				49							
15	48				49				51			
16	48				49							
17	15 A	48			49				51			
18	15 A	48			49							
19	15 A	41			41							
20												
21	41				41							
22												
23	39 B FR				39 B							

Am 24.12. und 31.12. Verkehr wie an Samstagen falls diese Tage nicht auf einen Sonntag fallen. Einschränkungen hierzu entnehmen Sie bitte der Tagespresse oder unter www.rvv.de

Gültig ab 10.11.2025

Fahrwege mit Fahrzeit in Minuten

E	D	C	B	A	
					Kallmünz Friedhofplatz
					Rohrdorf Kreuzung
1	1	1	1	1	1 Neudorf
3	3	3	3	3	3 Pettendorf Siedlung
5	5	5			-Grundschule
	7		4	4	4 -Pettendorf
6		6			Eibrunn
7		7			Adlersberg Talblick
8		8			-Adlersberg
	10		7	7	6 Reifenthal
	11		8		6 -Blumenstraße
	12		9		7 Adlersberg Fuchskurve
10	13	10	10		8 -Kreuzung Adlersberg (Steig 1)
				8	-Kreuzung Adlersberg (Steig 3)
11	14	11	11	9	10 Aichahof
12	15	12	11	10	12 Hinterberg Gde. Pettendorf
	17			11	14 Kneiting
14	19	14	12		15 Regensburg Kager
15	20	15	13		16 -Oberwinzer
16	21	16	14		17 -Dornfelderweg
17	22	17	15		18 -Niederwinzer
19	24	19	16		19 -Nürnberger Straße
22	26		18	16	21 -Pfaffensteiner Brücke
23	27		19	17	22 -Würzburger Straße
24	28		20	18	23 -Oberpfalzbrücke
27	29		21	19	24 -Steinweg
29	31		23	21	25 -Naabstraße
31	33		25	23	27 -Weichs/DEZ
33	35		26	25	28 -Wöhrdstraße
34	36		27	26	29 -Eiserne Brücke
35	37		28	27	29 -Haus der Bayerischen Geschichte
36	38		29	28	30 -Dachauplatz
41	42		32	32	34 -Hauptbahnhof
		24			-Josef-Adler-Straße
		25			-Albertus-Magnus-Gym.
		26			-Gumpelzhaimerstraße
		28			-Hans-Sachs-Straße
		29			-Goethe-Gymnasium
		32			-Taxisstraße
		37			-Justizgebäude
		38			-Gutenbergstraße
		42			-Von-Müller-Gymnasium

A - E = Fahrwege
F = bis Pettendorf Grundschule
sf = nur an schulfreien Tagen
J = an Schultagen bis Justizgebäude
s = nur an Schultagen
FR = nur freitags

RVV 12 Ⓗ Neudorf ▸ Regensburg Hauptbahnhof

	Montag - Freitag				Samstag				Sonn-/Feiertag			
05	39				50							
06	19	51 E J			50							
07	04 C s	53 sf	53 C F s	54 D s	50							
08	49				50							
09	49				50				52			
10	49				50							
11	49				50				52			
12	49				50							
13	52				50				52			
14	49				50							
15	49				50				52			
16	49				50							
17	16 A	49			50				52			
18	16 A	49			50							
19	16 A	42			42							
20												
21	42				42							
22												
23	40 B FR				40 B							

Am 24.12. und 31.12. Verkehr wie an Samstagen falls diese Tage nicht auf einen Sonntag fallen. Einschränkungen hierzu entnehmen Sie bitte der Tagespresse oder unter www.rvv.de

Gültig ab 10.11.2025

A - E = Fahrwege
F = bis Pettendorf Grundschule
sf = nur an schulfreien Tagen
J = an Schultagen bis Justizgebäude
s = nur an Schultagen
FR = nur freitags

Fahrwege mit Fahrzeit in Minuten

E	D	C	B	A		
						Kallmünz Friedhofplatz
▸						Neudorf
2	2	2	2	2	2	2 Pettendorf Siedlung
4	4	4				-Grundschule
	6		3	3	3	-Pettendorf
5		5				Eibrunn
6		6				Adlersberg Talblick
7		7				-Adlersberg
	9		6	6	5	Reifenthal
	10		7		5	-Blumenstraße
	11		8		6	Adlersberg Fuchskurve
9	12	9	9		7	-Kreuzung Adlersberg (Steig 1)
				7		-Kreuzung Adlersberg (Steig 3)
10	13	10	10	8	9	Aichahof
11	14	11	10	9	11	Hinterberg Gde. Pettendorf
	16			10	13	Kneiting
13	18	13	11		14	Regensburg Kager
14	19	14	12		15	-Oberwinzer
15	20	15	13		16	-Dornfelderweg
16	21	16	14		17	-Niederwinzer
18	23	18	15		18	-Nürnberger Straße
21	25		17	15	20	-Pfaffensteiner Brücke
22	26		18	16	21	-Würzburger Straße
23	27		19	17	22	-Oberpfalzbrücke
26	28		20	18	23	-Steinweg
28	30		22	20	24	-Naabstraße
30	32		24	22	26	-Weichs/DEZ
32	34		25	24	27	-Wöhrdstraße
33	35		26	25	28	-Eiserne Brücke
34	36		27	26	28	-Haus der Bayerischen Geschichte
35	37		28	27	29	-Dachauplatz
40	41		31	31	33	-Hauptbahnhof
		23				-Josef-Adler-Straße
		24				-Albertus-Magnus-Gym.
		25				-Gumpelzhaimerstraße
		27				-Hans-Sachs-Straße
		28				-Goethe-Gymnasium
		31				-Taxisstraße
		36				-Justizgebäude
		37				-Gutenbergstraße
		41				-Von-Müller-Gymnasium

RVV 12 Ⓗ Pettendorf Siedlung ▸ Regensburg Hauptbahnhof

	Montag - Freitag				Samstag				Sonn-/Feiertag			
05	41				52							
06	21	53 E J			52							
07	06 C s	55 sf	55 C F s	56 D s	52							
08	51				52							
09	51				52				54			
10	51				52							
11	51				52				54			
12	51				52							
13	54				52				54			
14	51				52							
15	51				52				54			
16	51				52							
17	18 A	51			52				54			
18	18 A	51			52							
19	18 A	44			44							
20												
21	44				44							
22												
23	42 B FR				42 B							

Am 24.12. und 31.12. Verkehr wie an Samstagen falls diese Tage nicht auf einen Sonntag fallen. Einschränkungen hierzu entnehmen Sie bitte der Tagespresse oder unter www.rvv.de

Gültig ab 10.11.2025

Fahrwege mit Fahrzeit in Minuten

A - E = Fahrwege
F = bis Pettendorf Grundschule
sf = nur an schulfreien Tagen
J = an Schultagen bis Justizgebäude
s = nur an Schultagen
FR = nur freitags

Info: RVV-Kundenzentrum, Hemauerstr. 1, 93047 Regensburg, 0941-20 49 55 55, www.rvv.de, Änderungen vorbehalten.

Nr. 21020 Steig 1

RVV 12 Ⓗ Pettendorf Grundschule ▸ Regensburg Hauptbahnhof

Montag - Freitag

05		
06	55 B J	
07	08 s	58 A s
08		
09		
10		
11		
12		
13	09 C K	
14		
15		
16		

Am 24.12. und 31.12. Verkehr wie an Samstagen falls diese Tage nicht auf einen Sonntag fallen. Einschränkungen hierzu entnehmen Sie bitte der Tagespresse oder unter www.rvv.de

Gültig ab 10.11.2025

A - **C** = Fahrwege
J = an Schultagen bis Justizgebäude
K = an Schultagen; nicht am letzten Schultag vor den Weihnachts-, Oster-, Pfingst- und Sommerferien sowie am ersten Schultag nach den Sommerferien
s = nur an Schultagen

Fahrwege mit Fahrzeit in Minuten

C	B	A	
			Heitzenhofen Ost
▸			Pettendorf Grundschule
		2	-Pettendorf
2	1		1 Eibrunn
5	2		2 Adlersberg Talblick
6	3		3 -Adlersberg
7			-Fuchskurve (Steig 2)
8			Reifenthal Blumenstraße (Steig 2)
		5	-Reifenthal (Steig 1)
9			-Reifenthal (Steig 4)
		6	-Blumenstraße (Steig 1)
		7	Adlersberg Fuchskurve (Steig 1)
	5	8	5 -Kreuzung Adlersberg (Steig 1)
11			-Kreuzung Adlersberg (Steig 3)
12	6	9	6 Aichahof
13	7	10	7 Hinterberg Gde. Pettendorf
17			Kneiting Dorfplatz
		12	-Kneiting
21			Mariaort
	9	14	9 Regensburg Kager
	10	15	10 -Oberwinzer
	11	16	11 -Dornfelderweg
	12	17	12 -Niederwinzer
	14	19	14 -Nürnberger Straße
	17	21	-Pfaffensteiner Brücke
	18	22	-Würzburger Straße
	19	23	-Oberpfalzbrücke
	22	24	-Steinweg
	24	26	-Naabstraße
	26	28	-Weichs/DEZ
	28	30	-Wöhrdstraße
	29	31	-Eiserne Brücke
	30	32	-Haus der Bayerischen Geschichte
	31	33	-Dachauplatz
	36	37	-Hauptbahnhof
			19 -Josef-Adler-Straße
			20 -Albertus-Magnus-Gym.
			21 -Gumpelzhaimerstraße
			23 -Hans-Sachs-Straße
			24 -Goethe-Gymnasium
			27 -Taxisstraße
			32 -Justizgebäude
			33 -Gutenbergstraße
			37 -Von-Müller-Gymnasium

RVV 12 Ⓗ Pettendorf Grundschule ▸ Lappersdorf Mittelschule

Montag - Freitag

05	
06	
07	14[s]
08	
09	
10	
11	

Am 24.12. und 31.12. Verkehr wie an Samstagen falls diese Tage nicht auf einen Sonntag fallen. Einschränkungen hierzu entnehmen Sie bitte der Tagespresse oder unter www.rvv.de

Gültig ab 10.11.2025

[s] = nur an Schultagen

Fahrwege mit Fahrzeit in Minuten

- Adlersberg
- ▸ Pettendorf Grundschule
- 2 -Siedlung
- 4 Neudorf
- 6 Rohrdorf Kreuzung
- 10 Baiern Ort
- 13 Harreshof
- 14 Hainsacker Hochgrain
- 16 Einhausen
- 17 Oppersdorf Nord
- 18 -Ortsmitte
- 19 -Süd
- 26 Lappersdorf Gymnasium
- 29 -Mittelschule

RVV 12 Ⓗ Pettendorf Siedlung ▸ Lappersdorf Mittelschule

Montag - Freitag

05	
06	
07	16[s]
08	
09	
10	
11	

Am 24.12. und 31.12. Verkehr wie an Samstagen falls diese Tage nicht auf einen Sonntag fallen. Einschränkungen hierzu entnehmen Sie bitte der Tagespresse oder unter www.rvv.de

Gültig ab 10.11.2025

[s] = nur an Schultagen

Fahrwege mit Fahrzeit in Minuten

- Adlersberg
- ▸ Pettendorf Siedlung
- 2 Neudorf
- 4 Rohrdorf Kreuzung
- 8 Baiern Ort
- 11 Harreshof
- 12 Hainsacker Hochgrain
- 14 Einhausen
- 15 Oppersdorf Nord
- 16 -Ortsmitte
- 17 -Süd
- 24 Lappersdorf Gymnasium
- 27 -Mittelschule

RVV 12 Ⓗ Pettendorf ▸ Regensburg Hauptbahnhof

	Montag - Freitag					Samstag				Sonn-/Feiertag			
05	42					53							
06	22					53							
07	56 sf					53							
08	00 s	52				53							
09	52					53				55			
10	52					53							
11	52					53				55			
12	52					53							
13	55					53				55			
14	52					53							
15	52					53				55			
16	52					53							
17	19 A	52				53				55			
18	19 A	52				53							
19	19 A	45				45							
20													
21	45					45							
22													
23	43 B FR					43 B							

Am 24.12. und 31.12. Verkehr wie an Samstagen falls diese Tage nicht auf einen Sonntag fallen. Einschränkungen hierzu entnehmen Sie bitte der Tagespresse oder unter www.rvv.de

Gültig ab 10.11.2025

Fahrwege mit Fahrzeit in Minuten

B	A		
			Kallmünz Friedhofplatz
▸			Pettendorf
3	3	2	Reifenthal
4		2	-Blumenstraße
5		3	Adlersberg Fuchskurve
6		4	-Kreuzung Adlersberg (Steig 1)
	4		-Kreuzung Adlersberg (Steig 3)
7	5	6	Aichahof
7	6	8	Hinterberg Gde. Pettendorf
	7	10	Kneiting
8		11	Regensburg Kager
9		12	-Oberwinzer
10		13	-Dornfelderweg
11		14	-Niederwinzer
12		15	-Nürnberger Straße
14	12	17	-Pfaffensteiner Brücke
15	13	18	-Würzburger Straße
16	14	19	-Oberpfalzbrücke
17	15	20	-Steinweg
19	17	21	-Naabstraße
21	19	23	-Weichs/DEZ
22	21	24	-Wöhrdstraße
23	22	25	-Eiserne Brücke
24	23	25	-Haus der Bayerischen Geschichte
25	24	26	-Dachauplatz
28	28	30	-Hauptbahnhof

A - B = Fahrwege s = nur an Schultagen sf = nur an schulfreien Tagen FR = nur freitags

Info: RVV-Kundenzentrum, Hemauerstr. 1, 93047 Regensburg, 0941-20 49 55 55, www.rvv.de, Änderungen vorbehalten.

RVV 12 Ⓗ Neudorf ▸ Lappersdorf Mittelschule

Montag - Freitag

05																	
06																	
07	18 s																
08																	
09																	
10																	
11																	

Am 24.12. und 31.12. Verkehr wie an Samstagen falls diese Tage nicht auf einen Sonntag fallen. Einschränkungen hierzu entnehmen Sie bitte der Tagespresse oder unter www.rvv.de

Gültig ab 10.11.2025

s = nur an Schultagen

Fahrwege mit Fahrzeit in Minuten

- Adlersberg
- ▸ Neudorf
- 2 Rohrdorf Kreuzung
- 6 Baiern Ort
- 9 Harreshof
- 10 Hainsacker Hochgrain
- 12 Einhausen
- 13 Oppersdorf Nord
- 14 -Ortsmitte
- 15 -Süd
- 22 Lappersdorf Gymnasium
- 25 -Mittelschule

RVV 12 Ⓗ Rohrdorf Kreuzung ► Lappersdorf Mittelschule

Montag - Freitag

05	
06	
07	20 s
08	
09	
10	
11	

Am 24.12. und 31.12. Verkehr wie an Samstagen falls diese Tage nicht auf einen Sonntag fallen. Einschränkungen hierzu entnehmen Sie bitte der Tagespresse oder unter www.rvv.de

Gültig ab 10.11.2025

s = nur an Schultagen

Fahrwege mit Fahrzeit in Minuten

- Adlersberg
- ► Rohrdorf Kreuzung
- 4 Baiern Ort
- 7 Harreshof
- 8 Hainsacker Hochgrain
- 10 Einhausen
- 11 Oppersdorf Nord
- 12 -Ortsmitte
- 13 -Süd
- 20 Lappersdorf Gymnasium
- 23 -Mittelschule

RVV 12 Ⓗ Eibrunn ▸ Regensburg Hauptbahnhof

Montag - Freitag

05	
06	56 A J
07	09 s
08	
09	
10	
11	
12	
13	11 B K
14	
15	
16	

Am 24.12. und 31.12. Verkehr wie an Samstagen falls diese Tage nicht auf einen Sonntag fallen. Einschränkungen hierzu entnehmen Sie bitte der Tagespresse oder unter www.rvv.de

Gültig ab 10.11.2025

A - **B** = Fahrwege

J = an Schultagen bis Justizgebäude

K = an Schultagen; nicht am letzten Schultag vor den Weihnachts-, Oster-, Pfingst- und Sommerferien sowie am ersten Schultag nach den Sommerferien

s = nur an Schultagen

Fahrwege mit Fahrzeit in Minuten

B	A	
		Rohrdorf
▸		Eibrunn
3	1	1 Adlersberg Talblick
4	2	2 -Adlersberg
5		-Fuchskurve
6		Reifenthal Blumenstraße
7		-Reifenthal
	4	4 Adlersberg Kreuzung (Steig 1)
9		-Kreuzung Adlersberg (Steig 3)
10	5	5 Aichahof
11	6	6 Hinterberg Gde. Pettendorf
15		Kneiting Dorfplatz
19		Mariaort
	8	8 Regensburg Kager
	9	9 -Oberwinzer
	10	10 -Dornfelderweg
	11	11 -Niederwinzer
	13	13 -Nürnberger Straße
	16	-Pfaffensteiner Brücke
	17	-Würzburger Straße
	18	-Oberpfalzbrücke
	21	-Steinweg
	23	-Naabstraße
	25	-Weichs/DEZ
	27	-Wöhrdstraße
	28	-Eiserne Brücke
	29	-Haus der Bayerischen Geschichte
	30	-Dachauplatz
	35	-Hauptbahnhof
	18	-Josef-Adler-Straße
	19	-Albertus-Magnus-Gym.
	20	-Gumpelzhaimerstraße
	22	-Hans-Sachs-Straße
	23	-Goethe-Gymnasium
	26	-Taxisstraße
	31	-Justizgebäude
	32	-Gutenbergstraße
	36	-Von-Müller-Gymnasium

RVV 12 Ⓗ Adlersberg Talblick ▸ Regensburg Hauptbahnhof

Montag - Freitag

05	
06	57 A J
07	10 s
08	
09	
10	
11	
12	
13	14 B K
14	
15	
16	

Am 24.12. und 31.12. Verkehr wie an Samstagen falls diese Tage nicht auf einen Sonntag fallen. Einschränkungen hierzu entnehmen Sie bitte der Tagespresse oder unter www.rvv.de

Gültig ab 10.11.2025

A - **B** = Fahrwege

J = an Schultagen bis Justizgebäude

K = an Schultagen; nicht am letzten Schultag vor den Weihnachts-, Oster-, Pfingst- und Sommerferien sowie am ersten Schultag nach den Sommerferien

s = nur an Schultagen

Fahrwege mit Fahrzeit in Minuten

B	A		
			Rohrdorf
▸			Adlersberg Talblick
1	1	1	-Adlersberg
2			-Fuchskurve
3			Reifenthal Blumenstraße
4			-Reifenthal
	3	3	Adlersberg Kreuzung (Steig 1)
6			-Kreuzung Adlersberg (Steig 3)
7	4	4	Aichahof
8	5	5	Hinterberg Gde. Pettendorf
12			Kneiting Dorfplatz
16			Mariaort
	7	7	Regensburg Kager
	8	8	-Oberwinzer
	9	9	-Dornfelderweg
	10	10	-Niederwinzer
	12	12	-Nürnberger Straße
	15		-Pfaffensteiner Brücke
	16		-Würzburger Straße
	17		-Oberpfalzbrücke
	20		-Steinweg
	22		-Naabstraße
	24		-Weichs/DEZ
	26		-Wöhrdstraße
	27		-Eiserne Brücke
	28		-Haus der Bayerischen Geschichte
	29		-Dachauplatz
	34		-Hauptbahnhof
		17	-Josef-Adler-Straße
		18	-Albertus-Magnus-Gym.
		19	-Gumpelzhaimerstraße
		21	-Hans-Sachs-Straße
		22	-Goethe-Gymnasium
		25	-Taxisstraße
		30	-Justizgebäude
		31	-Gutenbergstraße
		35	-Von-Müller-Gymnasium

RVV 12 Ⓗ Adlersberg ▸ Regensburg Hauptbahnhof

Montag - Freitag

05	
06	58 A J
07	11 s
08	
09	
10	
11	
12	
13	15 B K
14	
15	
16	

Am 24.12. und 31.12. Verkehr wie an Samstagen falls diese Tage nicht auf einen Sonntag fallen. Einschränkungen hierzu entnehmen Sie bitte der Tagespresse oder unter www.rvv.de

Gültig ab 10.11.2025

A - **B** = Fahrwege

J = an Schultagen bis Justizgebäude

K = an Schultagen; nicht am letzten Schultag vor den Weihnachts-, Oster-, Pfingst- und Sommerferien sowie am ersten Schultag nach den Sommerferien

s = nur an Schultagen

Fahrwege mit Fahrzeit in Minuten

B	A		
			Rohrdorf
▸			Adlersberg
1			-Fuchskurve
2			Reifenthal Blumenstraße
3			-Reifenthal
	2	2	Adlersberg Kreuzung (Steig 1)
5			-Kreuzung Adlersberg (Steig 3)
6	3	3	Aichahof
7	4	4	Hinterberg Gde. Pettendorf
11			Kneiting Dorfplatz
15			Mariaort
	6	6	Regensburg Kager
	7	7	-Oberwinzer
	8	8	-Dornfelderweg
	9	9	-Niederwinzer
	11	11	-Nürnberger Straße
	14		-Pfaffensteiner Brücke
	15		-Würzburger Straße
	16		-Oberpfalzbrücke
	19		-Steinweg
	21		-Naabstraße
	23		-Weichs/DEZ
	25		-Wöhrdstraße
	26		-Eiserne Brücke
	27		-Haus der Bayerischen Geschichte
	28		-Dachauplatz
	33		-Hauptbahnhof
		16	-Josef-Adler-Straße
		17	-Albertus-Magnus-Gym.
		18	-Gumpelzhaimerstraße
		20	-Hans-Sachs-Straße
		21	-Goethe-Gymnasium
		24	-Taxisstraße
		29	-Justizgebäude
		30	-Gutenbergstraße
		34	-Von-Müller-Gymnasium

RVV 12 Ⓗ Adlersberg Fuchskurve Steig 2 ▸ Mariaort

Montag - Freitag

10	
11	
12	
13	16K
14	
15	

Am 24.12. und 31.12. Verkehr wie an Samstagen falls diese Tage nicht auf einen Sonntag fallen. Einschränkungen hierzu entnehmen Sie bitte der Tagespresse oder unter www.rvv.de

Gültig ab 10.11.2025

K = an Schultagen; nicht am letzten Schultag vor den Weihnachts-, Oster-, Pfingst- und Sommerferien sowie am ersten Schultag nach den Sommerferien

Fahrwege mit Fahrzeit in Minuten

- Pettendorf Grundschule
- ▸ Adlersberg Fuchskurve
- 1 Reifenthal Blumenstraße
- 2 -Reifenthal
- 4 Adlersberg Kreuzung
- 5 Aichahof
- 6 Hinterberg Gde. Pettendorf
- 10 Kneiting Dorfplatz
- 14 Mariaort

RVV 12 Ⓗ Reifenthal Blumenstraße Steig 2 ▸ Mariaort

Montag - Freitag

10	
11	
12	
13	17 K
14	
15	

Am 24.12. und 31.12. Verkehr wie an Samstagen falls diese Tage nicht auf einen Sonntag fallen. Einschränkungen hierzu entnehmen Sie bitte der Tagespresse oder unter www.rvv.de

Gültig ab 10.11.2025

K = an Schultagen; nicht am letzten Schultag vor den Weihnachts-, Oster-, Pfingst- und Sommerferien sowie am ersten Schultag nach den Sommerferien

Fahrwege mit Fahrzeit in Minuten

- Pettendorf Grundschule
- ▸ Reifenthal Blumenstraße
- 1 -Reifenthal
- 3 Adlersberg Kreuzung
- 4 Aichahof
- 5 Hinterberg Gde. Pettendorf
- 9 Kneiting Dorfplatz
- 13 Mariaort

RVV 12 Ⓗ Reifenthal Steig 1 ▸ Regensburg Hauptbahnhof

	Montag - Freitag					Samstag				Sonn-/Feiertag			
05	45					56							
06	25					56							
07	59 sf					56							
08	03 s	55				56							
09	55					56				57			
10	55					56							
11	55					56				57			
12	55					56							
13	58					56				57			
14	55					56							
15	55					56				57			
16	55					56							
17	22 A	55				56				57			
18	22 A	55				56							
19	22 A	48				48							
20													
21	48					48							
22													
23	46 B FR					46 B							

Am 24.12. und 31.12. Verkehr wie an Samstagen falls diese Tage nicht auf einen Sonntag fallen. Einschränkungen hierzu entnehmen Sie bitte der Tagespresse oder unter www.rvv.de

Gültig ab 10.11.2025

Fahrwege mit Fahrzeit in Minuten

B	A		
			Kallmünz Friedhofplatz
▸			Reifenthal
1		0	-Blumenstraße
2		1	Adlersberg Fuchskurve
3		2	-Kreuzung Adlersberg (Steig 1)
	1		-Kreuzung Adlersberg (Steig 3)
4	2	4	Aichahof
4	3	6	Hinterberg Gde. Pettendorf
	4	8	Kneiting
5		9	Regensburg Kager
6		10	-Oberwinzer
7		11	-Dornfelderweg
8		12	-Niederwinzer
9		13	-Nürnberger Straße
11	9	15	-Pfaffensteiner Brücke
12	10	16	-Würzburger Straße
13	11	17	-Oberpfalzbrücke
14	12	18	-Steinweg
16	14	19	-Naabstraße
18	16	21	-Weichs/DEZ
19	18	22	-Wöhrdstraße
20	19	23	-Eiserne Brücke
21	20	23	-Haus der Bayerischen Geschichte
22	21	24	-Dachauplatz
25	25	28	-Hauptbahnhof

A - B = Fahrwege s = nur an Schultagen sf = nur an schulfreien Tagen FR = nur freitags

Info: RVV-Kundenzentrum, Hemauerstr. 1, 93047 Regensburg, 0941-20 49 55 55, www.rvv.de, Änderungen vorbehalten.

RVV 12 Ⓗ Reifenthal Steig 3 ▸ Regensburg Hauptbahnhof

Montag - Freitag

05															
06	53 B														
07	08 s	09 A s													
08															
09															
10															
11															
12															
13															
14															

Am 24.12. und 31.12. Verkehr wie an Samstagen falls diese Tage nicht auf einen Sonntag fallen. Einschränkungen hierzu entnehmen Sie bitte der Tagespresse oder unter www.rvv.de Gültig ab 10.11.2025

A - B = Fahrwege s = nur an Schultagen

Fahrwege mit Fahrzeit in Minuten

B	A		
			Heitzenhofen Ost
▸			Reifenthal
1	1	1	-Blumenstraße
2	2	2	Adlersberg Fuchskurve
3	3	3	-Kreuzung Adlersberg
4	4	4	Aichahof
5	5	5	Hinterberg Gde. Pettendorf
6	7	7	Kneiting
		9	Regensburg Kager
		10	-Oberwinzer
		11	-Dornfelderweg
		12	-Niederwinzer
		14	-Nürnberger Straße
12		16	-Pfaffensteiner Brücke
13			-Würzburger Straße
14			-Oberpfalzbrücke
16			-Steinweg
18			-Naabstraße
20			-Weichs/DEZ
22			-Wöhrdstraße
23			-Eiserne Brücke
24			-Haus der Bayerischen Geschichte
27			-Dachauplatz
32			-Hauptbahnhof
	17		-Josef-Adler-Straße
	18		-Albertus-Magnus-Gym.
	19		-Gumpelzhaimerstraße
	21		-Hans-Sachs-Straße
	22		-Goethe-Gymnasium
	25		-Taxisstraße
	30		-Justizgebäude
		25	-Schelmengraben
		26	-Dreifaltigkeitsberg
		28	Kareth Am Tunnel
		29	-Pfälzer Weg
		32	Lappersdorf Gymnasium

RVV 12 Ⓗ Reifenthal Steig 4 ▸ Mariaort

Montag - Freitag

10	
11	
12	
13	18K
14	
15	

Am 24.12. und 31.12. Verkehr wie an Samstagen falls diese Tage nicht auf einen Sonntag fallen. Einschränkungen hierzu entnehmen Sie bitte der Tagespresse oder unter www.rvv.de

Gültig ab 10.11.2025

K = an Schultagen; nicht am letzten Schultag vor den Weihnachts-, Oster-, Pfingst- und Sommerferien sowie am ersten Schultag nach den Sommerferien

Fahrwege mit Fahrzeit in Minuten

- Pettendorf Grundschule
- ▸ Reifenthal
- 2 Adlersberg Kreuzung
- 3 Aichahof
- 4 Hinterberg Gde. Pettendorf
- 8 Kneiting Dorfplatz
- 12 Mariaort

RVV 12 Ⓗ Reifenthal Blumenstraße Steig 1 ▸ Regensburg Hauptbahnhof

	Montag - Freitag				Samstag				Sonn-/Feiertag			
05	46				57							
06	26	54 D			57							
07	09 B s	10 C s			57							
08	00 sf	04 s	56		57							
09	56				57				57			
10	56				57							
11	56				57				57			
12	56				57							
13	59				57				57			
14	56				57							
15	56				57				57			
16	56				57							
17	56				57				57			
18	56				57							
19	49				49							
20												
21	49				49							
22												
23	47 A FR				47 A							

Am 24.12. und 31.12. Verkehr wie an Samstagen falls diese Tage nicht auf einen Sonntag fallen. Einschränkungen hierzu entnehmen Sie bitte der Tagespresse oder unter www.rvv.de

Gültig ab 10.11.2025

A - D = Fahrwege s = nur an Schultagen sf = nur an schulfreien Tagen FR = nur freitags

Fahrwege mit Fahrzeit in Minuten

D	C	B	A	
				Kallmünz Friedhofplatz
				Reifenthal Blumenstraße
1	1	1	1	1 Adlersberg Fuchskurve
2	2	2	2	2 -Kreuzung Adlersberg
3	3	3	3	4 Aichahof
4	4	4	3	6 Hinterberg Gde. Pettendorf
5	6	6		8 Kneiting
		8	4	9 Regensburg Kager
		9	5	10 -Oberwinzer
		10	6	11 -Dornfelderweg
		11	7	12 -Niederwinzer
		13	8	13 -Nürnberger Straße
11		15	10	15 -Pfaffensteiner Brücke
12			11	16 -Würzburger Straße
13			12	17 -Oberpfalzbrücke
15			13	18 -Steinweg
17			15	19 -Naabstraße
19			17	21 -Weichs/DEZ
21			18	22 -Wöhrdstraße
22			19	23 -Eiserne Brücke
23			20	23 -Haus der Bayerischen Geschichte
26			21	24 -Dachauplatz
31			24	28 -Hauptbahnhof
	16			-Josef-Adler-Straße
	17			-Albertus-Magnus-Gym.
	18			-Gumpelzhaimerstraße
	20			-Hans-Sachs-Straße
	21			-Goethe-Gymnasium
	24			-Taxisstraße
	29			-Justizgebäude
		24		-Schelmengraben
		25		-Dreifaltigkeitsberg
		27		Kareth Am Tunnel
		28		-Pfälzer Weg
		31		Lappersdorf Gymnasium

RVV 12 Ⓗ Adlersberg Fuchskurve Steig 1 ▸ Regensburg Hauptbahnhof

	Montag - Freitag				Samstag				Sonn-/Feiertag			
05	47				58							
06	27	55 D			58							
07	10 B s	11 C s			58							
08	01 sf	05 s	57		58							
09	57				58				58			
10	57				58							
11	57				58				58			
12	57				58							
13					58				58			
14	00	57			58							
15	57				58				58			
16	57				58							
17	57				58				58			
18	57				58							
19	50				50							
20												
21	50				50							
22												
23	48 A FR				48 A							

Am 24.12. und 31.12. Verkehr wie an Samstagen falls diese Tage nicht auf einen Sonntag fallen. Einschränkungen hierzu entnehmen Sie bitte der Tagespresse oder unter www.rvv.de

Gültig ab 10.11.2025

A - D = Fahrwege s = nur an Schultagen sf = nur an schulfreien Tagen FR = nur freitags

Fahrwege mit Fahrzeit in Minuten

D	C	B	A	
				Kallmünz Friedhofplatz
▸				Adlersberg Fuchskurve
1	1	1	1	1 -Kreuzung Adlersberg
2	2	2	2	3 Aichahof
3	3	3	2	5 Hinterberg Gde. Pettendorf
4	5	5		7 Kneiting
		7	3	8 Regensburg Kager
		8	4	9 -Oberwinzer
		9	5	10 -Dornfelderweg
		10	6	11 -Niederwinzer
		12	7	12 -Nürnberger Straße
10		14	9	14 -Pfaffensteiner Brücke
11			10	15 -Würzburger Straße
12			11	16 -Oberpfalzbrücke
14			12	17 -Steinweg
16			14	18 -Naabstraße
18			16	20 -Weichs/DEZ
20			17	21 -Wöhrdstraße
21			18	22 -Eiserne Brücke
22			19	22 -Haus der Bayerischen Geschichte
25			20	23 -Dachauplatz
30			23	27 -Hauptbahnhof
	15			-Josef-Adler-Straße
	16			-Albertus-Magnus-Gym.
	17			-Gumpelzhaimerstraße
	19			-Hans-Sachs-Straße
	20			-Goethe-Gymnasium
	23			-Taxisstraße
	28			-Justizgebäude
		23		-Schelmengraben
		24		-Dreifaltigkeitsberg
		26		Kareth Am Tunnel
		27		-Pfälzer Weg
		30		Lappersdorf Gymnasium

RVV 12 Ⓗ Adlersberg Kreuzung Steig 1 ▸ Regensburg Hauptbahnhof

	Montag - Freitag				Samstag				Sonn-/Feiertag			
05	48				59							
06	28	56 E			59							
07	00 A J	11 B s	12 D s	13 C s	59							
08	02 sf	06 s	58		59							
09	58				59				59			
10	58				59							
11	58				59				59			
12	58				59							
13					59				59			
14	01	58			59							
15	58				59				59			
16	58				59							
17	58				59				59			
18	58				59							
19	51				51							
20												
21	51				51							
22												
23	49 A FR				49 A							

Am 24.12. und 31.12. Verkehr wie an Samstagen falls diese Tage nicht auf einen Sonntag fallen. Einschränkungen hierzu entnehmen Sie bitte der Tagespresse oder unter www.rvv.de

Gültig ab 10.11.2025

A - E = Fahrwege s = nur an Schultagen sf = nur an schulfreien Tagen FR = nur freitags
J = an Schultagen bis Justizgebäude

Fahrwege mit Fahrzeit in Minuten

E	D	C	B	A	
					Kallmünz Friedhofplatz
					Adlersberg Kreuzung
1	1	1	1	1	2 Aichahof
2	2	2	2	1	4 Hinterberg Gde. Pettendorf
3	4		4		6 Kneiting
		4	6	2	7 Regensburg Kager
		5	7	3	8 -Oberwinzer
		6	8	4	9 -Dornfelderweg
		7	9	5	10 -Niederwinzer
		9	11	6	11 -Nürnberger Straße
9			13	8	13 -Pfaffensteiner Brücke
10				9	14 -Würzburger Straße
11				10	15 -Oberpfalzbrücke
13				11	16 -Steinweg
15				13	17 -Naabstraße
17				15	19 -Weichs/DEZ
19				16	20 -Wöhrdstraße
20				17	21 -Eiserne Brücke
21				18	21 -Haus der Bayerischen Geschichte
24				19	22 -Dachauplatz
29				22	26 -Hauptbahnhof
	14	14			-Josef-Adler-Straße
	15	15			-Albertus-Magnus-Gym.
	16	16			-Gumpelzhaimerstraße
	18	18			-Hans-Sachs-Straße
	19	19			-Goethe-Gymnasium
	22	22			-Taxisstraße
	27	27			-Justizgebäude
		28			-Gutenbergstraße
		32			-Von-Müller-Gymnasium
			22		-Schelmengraben
			23		-Dreifaltigkeitsberg
			25		Kareth Am Tunnel
			26		-Pfälzer Weg
			29		Lappersdorf Gymnasium

RVV 12 Ⓗ Adlersberg Kreuzung Steig 3 ▸ Regensburg Hauptbahnhof

Montag - Freitag

10	
11	
12	
13	20 A K
14	
15	
16	
17	23
18	23
19	23
20	
21	
22	

Am 24.12. und 31.12. Verkehr wie an Samstagen falls diese Tage nicht auf einen Sonntag fallen. Einschränkungen hierzu entnehmen Sie bitte der Tagespresse oder unter www.rvv.de

Gültig ab 10.11.2025

Fahrwege mit Fahrzeit in Minuten

A

- Heitzenhofen Ost
- ▸ Adlersberg Kreuzung
- 1 — 1 Aichahof
- 2 — 2 Hinterberg Gde. Pettendorf
- 6 — Kneiting Dorfplatz
- 3 -Kneiting
- 10 — Mariaort
- 8 Regensburg Pfaffensteiner Brücke
- 9 -Würzburger Straße
- 10 -Oberpfalzbrücke
- 11 -Steinweg
- 13 -Naabstraße
- 15 -Weichs/DEZ
- 17 -Wöhrdstraße
- 18 -Eiserne Brücke
- 19 -Haus der Bayerischen Geschichte
- 20 -Dachauplatz
- 24 -Hauptbahnhof

A = fährt A

K = an Schultagen; nicht am letzten Schultag vor den Weihnachts-, Oster-, Pfingst- und Sommerferien sowie am ersten Schultag nach den Sommerferien

RVV 12 Ⓗ Aichahof ▸ Regensburg Hauptbahnhof

	Montag - Freitag					Samstag					Sonn-/Feiertag				
05	49														
06	29	57 A				00									
07	01 B J sf	12 C s s	13 E s	14 D s		00									
08	03 sf	07 s	59			00									
09	59					00									
10	59					00					01				
11	59					00									
12	59					00					01				
13	21 F K					00									
14	02	59				00					01				
15	59					00									
16	59					00					01				
17	24 A	59				00									
18	24 A	59				00					01				
19	24 A	52				00	52								
20															
21	52					52									
22															
23	50 B FR					50 B									

Am 24.12. und 31.12. Verkehr wie an Samstagen falls diese Tage nicht auf einen Sonntag fallen. Einschränkungen hierzu entnehmen Sie bitte der Tagespresse oder unter www.rvv.de

Gültig ab 10.11.2025

A - F = Fahrwege
J = an Schultagen bis Justizgebäude
K = an Schultagen; nicht am letzten Schultag vor den Weihnachts-, Oster-, Pfingst- und Sommerferien sowie am ersten Schultag nach den Sommerferien
s = nur an Schultagen
sf = nur an schulfreien Tagen
FR = nur freitags

Fahrwege mit Fahrzeit in Minuten

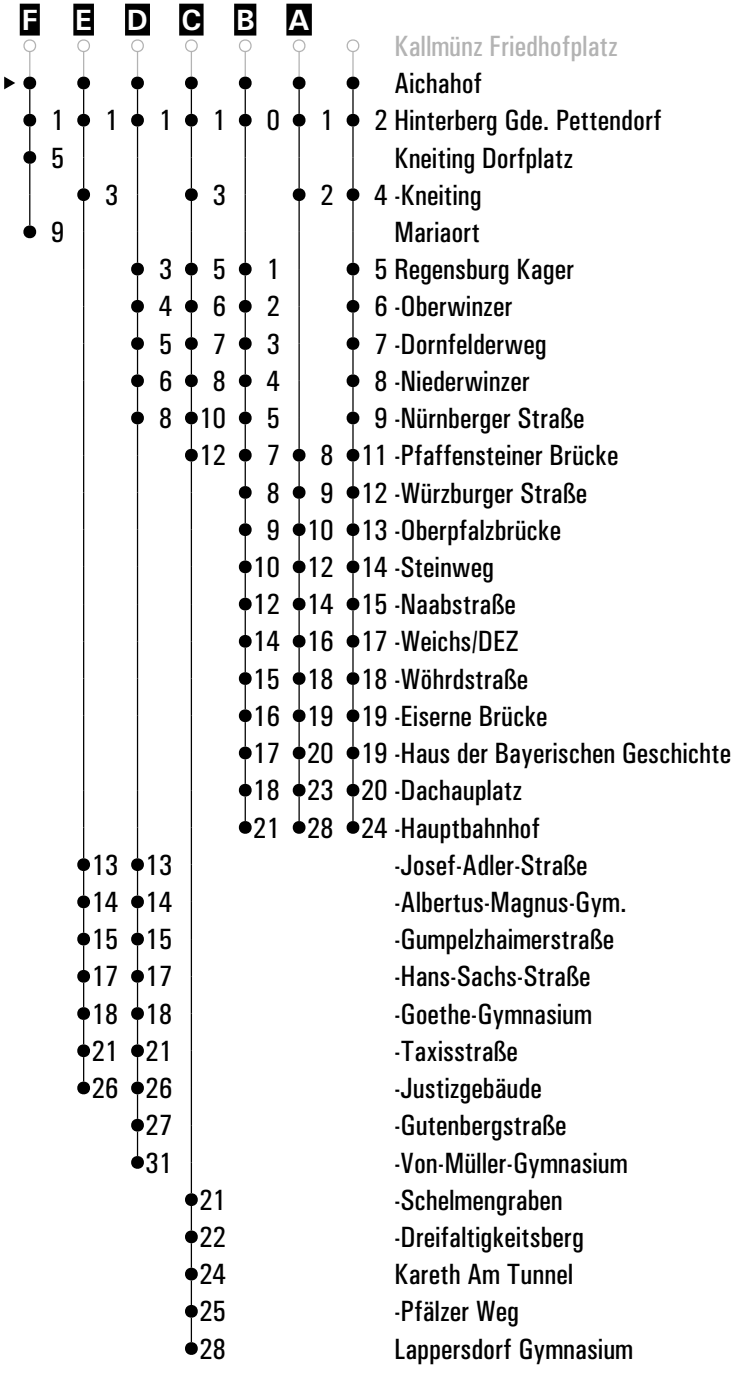

RVV 12 Ⓗ Hinterberg Gde. Pettendorf ▸ Regensburg Hauptbahnhof

	Montag - Freitag					Samstag					Sonn-/Feiertag				
05	50														
06	30	58 A				00									
07	02 B J sf	13 C s s	14 E s	15 D s		00									
08	04 sf	08 s				00									
09	00					00									
10	00					00					03				
11	00					00									
12	00					00					03				
13	00	22 F K				00									
14	03					00					03				
15	00					00									
16	00					00					03				
17	00	25 A				00									
18	00	25 A				00					03				
19	00	25 A	52			00	52								
20															
21	52					52									
22															
23	50 B FR					50 B									

Am 24.12. und 31.12. Verkehr wie an Samstagen falls diese Tage nicht auf einen Sonntag fallen. Einschränkungen hierzu entnehmen Sie bitte der Tagespresse oder unter www.rvv.de

Gültig ab 10.11.2025

A - F = Fahrwege
J = an Schultagen bis Justizgebäude
K = an Schultagen; nicht am letzten Schultag vor den Weihnachts-, Oster-, Pfingst- und Sommerferien sowie am ersten Schultag nach den Sommerferien
s = nur an Schultagen
sf = nur an schulfreien Tagen
FR = nur freitags

Fahrwege mit Fahrzeit in Minuten

F	E	D	C	B	A		
							Kallmünz Friedhofplatz
▸							Hinterberg Gde. Pettendorf
4							Kneiting Dorfplatz
	2		2		1	2	-Kneiting
8							Mariaort
		2	4	1		3	Regensburg Kager
		3	5	2		4	-Oberwinzer
		4	6	3		5	-Dornfelderweg
		5	7	4		6	-Niederwinzer
		7	9	5		7	-Nürnberger Straße
			11	7	7	9	-Pfaffensteiner Brücke
				8	8	10	-Würzburger Straße
				9	9	11	-Oberpfalzbrücke
				10	11	12	-Steinweg
				12	13	13	-Naabstraße
				14	15	15	-Weichs/DEZ
				15	17	16	-Wöhrdstraße
				16	18	17	-Eiserne Brücke
				17	19	17	-Haus der Bayerischen Geschichte
				18	22	18	-Dachauplatz
				21	27	22	-Hauptbahnhof
	12	12					-Josef-Adler-Straße
	13	13					-Albertus-Magnus-Gym.
	14	14					-Gumpelzhaimerstraße
	16	16					-Hans-Sachs-Straße
	17	17					-Goethe-Gymnasium
	20	20					-Taxisstraße
	25	25					-Justizgebäude
		26					-Gutenbergstraße
		30					-Von-Müller-Gymnasium
			20				-Schelmengraben
			21				-Dreifaltigkeitsberg
			23				Kareth Am Tunnel
			24				-Pfälzer Weg
			27				Lappersdorf Gymnasium

RVV 12 Ⓗ Penk ► Etterzhausen Bahnhof

Montag - Freitag

05																	
06	56[s]																
07																	
08																	
09																	
10																	
11																	

Am 24.12. und 31.12. Verkehr wie an Samstagen falls diese Tage nicht auf einen Sonntag fallen. Einschränkungen hierzu entnehmen Sie bitte der Tagespresse oder unter www.rvv.de

Gültig ab 10.11.2025

[s] = nur an Schultagen

Fahrwege mit Fahrzeit in Minuten

- Kallmünz Friedhofplatz
- ► Penk
- 8 Etterzhausen Goldberg
- 9 -Bahnhof

RVV 12 Ⓗ Etterzhausen Goldberg ▸ Etterzhausen Bahnhof

Montag - Freitag

05																	
06																	
07	04 s																
08																	
09																	
10																	
11																	

Am 24.12. und 31.12. Verkehr wie an Samstagen falls diese Tage nicht auf einen Sonntag fallen. Einschränkungen hierzu entnehmen Sie bitte der Tagespresse oder unter www.rvv.de

Gültig ab 10.11.2025

s = nur an Schultagen

Fahrwege mit Fahrzeit in Minuten

- Kallmünz Friedhofplatz
- ▸ Etterzhausen Goldberg
- 1 -Bahnhof

RVV 12 Ⓗ Kneiting Dorfplatz ▸ Mariaort

Montag - Freitag

10	
11	
12	
13	26[K]
14	
15	

Am 24.12. und 31.12. Verkehr wie an Samstagen falls diese Tage nicht auf einen Sonntag fallen. Einschränkungen hierzu entnehmen Sie bitte der Tagespresse oder unter www.rvv.de

Gültig ab 10.11.2025

Fahrwege mit Fahrzeit in Minuten

- Pettendorf Grundschule
- ▸ Kneiting Dorfplatz
- 4 Mariaort

K = an Schultagen; nicht am letzten Schultag vor den Weihnachts-, Oster-, Pfingst- und Sommerferien sowie am ersten Schultag nach den Sommerferien

RVV 12 Ⓗ Kneiting ▸ Regensburg Hauptbahnhof

	Montag - Freitag					Samstag					Sonn-/Feiertag				
05	51														
06	31	59 A				01									
07	15 B s	16 C s				01									
08	06 sf	10 s				01									
09	01					01					05 28				
10	01					01					05				
11	01					01					05 28				
12	01					01					05				
13	01					01					05 28				
14	04					01					05				
15	01					01					05 28				
16	01					01					05				
17	01	26 A				01					05 28				
18	01	26 A				01					05				
19	01	26 A	53			01	53				05 28				
20											05				
21	53					53					05				
22											05				
23											05				
00															

Am 24.12. und 31.12. Verkehr wie an Samstagen falls diese Tage nicht auf einen Sonntag fallen. Einschränkungen hierzu entnehmen Sie bitte der Tagespresse oder unter www.rvv.de

Gültig ab 10.11.2025

A - C = Fahrwege 28 = Fahrt der Linie 28 s = nur an Schultagen sf = nur an schulfreien Tagen

Fahrwege mit Fahrzeit in Minuten

C	B	A	
			Kallmünz Friedhofplatz
▸			Kneiting
	2		1 Regensburg Kager
	3		2 -Oberwinzer
	4		3 -Dornfelderweg
	5		4 -Niederwinzer
	7		5 -Nürnberger Straße
	9	6	7 -Pfaffensteiner Brücke
		7	8 -Würzburger Straße
		8	9 -Oberpfalzbrücke
		10	10 -Steinweg
		12	11 -Naabstraße
		14	13 -Weichs/DEZ
		16	14 -Wöhrdstraße
		17	15 -Eiserne Brücke
		18	15 -Haus der Bayerischen Geschichte
		21	16 -Dachauplatz
		26	20 -Hauptbahnhof
10			-Josef-Adler-Straße
11			-Albertus-Magnus-Gym.
12			-Gumpelzhaimerstraße
14			-Hans-Sachs-Straße
15			-Goethe-Gymnasium
18			-Taxisstraße
23			-Justizgebäude
	18		-Schelmengraben
	19		-Dreifaltigkeitsberg
	21		Kareth Am Tunnel
	22		-Pfälzer Weg
	25		Lappersdorf Gymnasium

RVV 12 Ⓗ Regensburg Kager ▸ Regensburg Hauptbahnhof

	Montag - Freitag	Samstag	Sonn-/Feiertag
05	53		
06	33	03	
07	04 J, 17 A s, 17 B s	03	
08	08 sf, 12 s	03	
09	03	03	06 28
10	03	03	06
11	03	03	06 28
12	03	03	06
13	03	03	06 28
14	06	03	06
15	03	03	06 28
16	03	03	06
17	03	03	06 28
18	03	03	06
19	03, 55	03, 55	06 28
20			06
21	55	55	06
22			06
23	51 FR	51	06
00			

Am 24.12. und 31.12. Verkehr wie an Samstagen falls diese Tage nicht auf einen Sonntag fallen. Einschränkungen hierzu entnehmen Sie bitte der Tagespresse oder unter www.rvv.de

Gültig ab 10.11.2025

A - B = Fahrwege 28 = Fahrt der Linie 28 J = an Schultagen bis Justizgebäude s = nur an Schultagen sf = nur an schulfreien Tagen FR = nur freitags

Fahrwege mit Fahrzeit in Minuten

B	A	
		Kallmünz Friedhofplatz
▸		Regensburg Kager
1	1	1 -Oberwinzer
2	2	2 -Dornfelderweg
3	3	3 -Niederwinzer
5	5	4 -Nürnberger Straße
	7	6 -Pfaffensteiner Brücke
		7 -Würzburger Straße
		8 -Oberpfalzbrücke
		9 -Steinweg
		10 -Naabstraße
		12 -Weichs/DEZ
		13 -Wöhrdstraße
		14 -Eiserne Brücke
		14 -Haus der Bayerischen Geschichte
		15 -Dachauplatz
		19 -Hauptbahnhof
10		-Josef-Adler-Straße
11		-Albertus-Magnus-Gym.
12		-Gumpelzhaimerstraße
14		-Hans-Sachs-Straße
15		-Goethe-Gymnasium
18		-Taxisstraße
23		-Justizgebäude
24		-Gutenbergstraße
28		-Von-Müller-Gymnasium
	16	-Schelmengraben
	17	-Dreifaltigkeitsberg
	19	Kareth Am Tunnel
	20	-Pfälzer Weg
	23	Lappersdorf Gymnasium

RVV 12 Ⓗ Regensburg Oberwinzer ▸ Regensburg Hauptbahnhof

	Montag - Freitag							Samstag							Sonn-/Feiertag						
05	54																				
06	34							04													
07	05 J	18 A s	18 B s					04													
08	09 sf	13 s						04													
09	04							04							07 28						
10	04							04							07						
11	04							04							07 28						
12	04							04							07						
13	04							04							07 28						
14	07							04							07						
15	04							04							07 28						
16	04							04							07						
17	04							04							07 28						
18	04							04							07						
19	04	56						04	56						07 28						
20															07						
21	56							56							07						
22															07						
23	52 FR							52							07						
00																					

Fahrwege mit Fahrzeit in Minuten

B	A	
		Kallmünz Friedhofplatz
▸		Regensburg Oberwinzer
1	1	1 -Dornfelderweg
2	2	2 -Niederwinzer
4	4	3 -Nürnberger Straße
	6	5 -Pfaffensteiner Brücke
		6 -Würzburger Straße
		7 -Oberpfalzbrücke
		8 -Steinweg
		9 -Naabstraße
		11 -Weichs/DEZ
		12 -Wöhrdstraße
		13 -Eiserne Brücke
		13 -Haus der Bayerischen Geschichte
		14 -Dachauplatz
		18 -Hauptbahnhof
9		-Josef-Adler-Straße
10		-Albertus-Magnus-Gym.
11		-Gumpelzhaimerstraße
13		-Hans-Sachs-Straße
14		-Goethe-Gymnasium
17		-Taxisstraße
22		-Justizgebäude
23		-Gutenbergstraße
27		-Von-Müller-Gymnasium
	15	-Schelmengraben
	16	-Dreifaltigkeitsberg
	18	Kareth Am Tunnel
	19	-Pfälzer Weg
	22	Lappersdorf Gymnasium

Am 24.12. und 31.12. Verkehr wie an Samstagen falls diese Tage nicht auf einen Sonntag fallen. Einschränkungen hierzu entnehmen Sie bitte der Tagespresse oder unter www.rvv.de

Gültig ab 10.11.2025

A - B = Fahrwege 28 = Fahrt der Linie 28 J = an Schultagen bis Justizgebäude s = nur an Schultagen sf = nur an schulfreien Tagen FR = nur freitags

RVV 12 Ⓗ Regensburg Dornfelderweg ▸ Regensburg Hauptbahnhof

	Montag - Freitag	Samstag	Sonn-/Feiertag
05	55		
06	35	05	
07	06 J, 19 A s, 19 B s	05	
08	10 sf, 14 s	05	
09	05	05	08 28
10	05	05	08
11	05	05	08 28
12	05	05	08
13	05	05	08 28
14	08	05	08
15	05	05	08 28
16	05	05	08
17	05	05	08 28
18	05	05	08
19	05, 57	05, 57	08 28
20			08
21	57	57	08
22			08
23	53 FR	53	08
00			

Fahrwege mit Fahrzeit in Minuten

B	A		
			Kallmünz Friedhofplatz
▸			Regensburg Dornfelderweg
1	1	1	-Niederwinzer
3	3	2	-Nürnberger Straße
	5	4	-Pfaffensteiner Brücke
		5	-Würzburger Straße
		6	-Oberpfalzbrücke
		7	-Steinweg
		8	-Naabstraße
		10	-Weichs/DEZ
		11	-Wöhrdstraße
		12	-Eiserne Brücke
		12	-Haus der Bayerischen Geschichte
		13	-Dachauplatz
		17	-Hauptbahnhof
8			-Josef-Adler-Straße
9			-Albertus-Magnus-Gym.
10			-Gumpelzhaimerstraße
12			-Hans-Sachs-Straße
13			-Goethe-Gymnasium
16			-Taxisstraße
21			-Justizgebäude
22			-Gutenbergstraße
26			-Von-Müller-Gymnasium
	14		-Schelmengraben
	15		-Dreifaltigkeitsberg
	17		Kareth Am Tunnel
	18		-Pfälzer Weg
	21		Lappersdorf Gymnasium

Am 24.12. und 31.12. Verkehr wie an Samstagen falls diese Tage nicht auf einen Sonntag fallen. Einschränkungen hierzu entnehmen Sie bitte der Tagespresse oder unter www.rvv.de

Gültig ab 10.11.2025

A - B = Fahrwege 28 = Fahrt der Linie 28 J = an Schultagen bis Justizgebäude s = nur an Schultagen sf = nur an schulfreien Tagen FR = nur freitags

RVV 12 Ⓗ Regensburg Niederwinzer ▸ Regensburg Hauptbahnhof

	Montag - Freitag						Samstag						Sonn-/Feiertag					
05	56																	
06	36						06											
07	07 J	20 A s	20 B s				06											
08	11 sf	15 s					06											
09	06						06						09 28					
10	06						06						09					
11	06						06						09 28					
12	06						06						09					
13	06						06						09 28					
14	09						06						09					
15	06						06						09 28					
16	06						06						09					
17	06						06						09 28					
18	06						06						09					
19	06	58					06	58					09 28					
20													09					
21	58						58						09					
22													09					
23	54 FR						54						09					
00																		

Fahrwege mit Fahrzeit in Minuten

B	A	
		Kallmünz Friedhofplatz
▸		Regensburg Niederwinzer
2	2	1 -Nürnberger Straße
	4	3 -Pfaffensteiner Brücke
		4 -Würzburger Straße
		5 -Oberpfalzbrücke
		6 -Steinweg
		7 -Naabstraße
		9 -Weichs/DEZ
		10 -Wöhrdstraße
		11 -Eiserne Brücke
		11 -Haus der Bayerischen Geschichte
		12 -Dachauplatz
		16 -Hauptbahnhof
7		-Josef-Adler-Straße
8		-Albertus-Magnus-Gym.
9		-Gumpelzhaimerstraße
11		-Hans-Sachs-Straße
12		-Goethe-Gymnasium
15		-Taxisstraße
20		-Justizgebäude
21		-Gutenbergstraße
25		-Von-Müller-Gymnasium
	13	-Schelmengraben
	14	-Dreifaltigkeitsberg
	16	Kareth Am Tunnel
	17	-Pfälzer Weg
	20	Lappersdorf Gymnasium

Am 24.12. und 31.12. Verkehr wie an Samstagen falls diese Tage nicht auf einen Sonntag fallen. Einschränkungen hierzu entnehmen Sie bitte der Tagespresse oder unter www.rvv.de

Gültig ab 10.11.2025

A - B = Fahrwege 28 = Fahrt der Linie 28 J = an Schultagen bis Justizgebäude s = nur an Schultagen sf = nur an schulfreien Tagen FR = nur freitags

RVV 12 Ⓗ Regensburg Nürnberger Straße ▸ Regensburg Hauptbahnhof

	Montag - Freitag	Samstag	Sonn-/Feiertag
05	57		
06	37	08	
07	09 J, 22 A s, 22 B s	08	
08	13 sf, 17 s	08	
09	08	08	10 28
10	08	08	10
11	08	08	10 28
12	08	08	10
13	08	08	10 28
14	11	08	10
15	08	08	10 28
16	08	08	10
17	08	08	10 28
18	08	08	10
19	08, 59	08, 59	10 28
20			10
21	59	59	10
22			10
23	55 FR	55	10
00			

Fahrwege mit Fahrzeit in Minuten

B	A	
		Kallmünz Friedhofplatz
▸		Regensburg Nürnberger Straße
	2	2 -Pfaffensteiner Brücke
		3 -Würzburger Straße
		4 -Oberpfalzbrücke
		5 -Steinweg
		6 -Naabstraße
		8 -Weichs/DEZ
		9 -Wöhrdstraße
		10 -Eiserne Brücke
		10 -Haus der Bayerischen Geschichte
		11 -Dachauplatz
		15 -Hauptbahnhof
5		-Josef-Adler-Straße
6		-Albertus-Magnus-Gym.
7		-Gumpelzhaimerstraße
9		-Hans-Sachs-Straße
10		-Goethe-Gymnasium
13		-Taxisstraße
18		-Justizgebäude
19		-Gutenbergstraße
23		-Von-Müller-Gymnasium
	11	-Schelmengraben
	12	-Dreifaltigkeitsberg
	14	Kareth Am Tunnel
	15	-Pfälzer Weg
	18	Lappersdorf Gymnasium

Am 24.12. und 31.12. Verkehr wie an Samstagen falls diese Tage nicht auf einen Sonntag fallen. Einschränkungen hierzu entnehmen Sie bitte der Tagespresse oder unter www.rvv.de

Gültig ab 10.11.2025

A - B = Fahrwege 28 = Fahrt der Linie 28 J = an Schultagen bis Justizgebäude s = nur an Schultagen sf = nur an schulfreien Tagen FR = nur freitags

RVV 12 Ⓗ Regensburg Pfaffensteiner Brücke ▸ Regensburg Hauptbahnhof

	Montag - Freitag					Samstag					Sonn-/Feiertag				
05	59														
06	39					10									
07	05	12 J	24 A s			10									
08	15 sf	19 s				10									
09	10					10					12 28				
10	10					10					12				
11	10					10					12 28				
12	10					10					12				
13	10					10					12 28				
14	13					10					12				
15	10					10					12 28				
16	10					10					12				
17	10	31				10					12 28				
18	10	31				10					12				
19	10	31				10					12 28				
20	01					01					12				
21											12				
22	01					01					12				
23	57 FR					57					12				

Am 24.12. und 31.12. Verkehr wie an Samstagen falls diese Tage nicht auf einen Sonntag fallen. Einschränkungen hierzu entnehmen Sie bitte der Tagespresse oder unter www.rvv.de

Gültig ab 10.11.2025

A = fährt A
J = an Schultagen bis Justizgebäude
sf = nur an schulfreien Tagen
FR = nur freitags
28 = Fahrt der Linie 28
s = nur an Schultagen

Fahrwege mit Fahrzeit in Minuten

A
- Kallmünz Friedhofplatz
- ▸ Regensburg Pfaffensteiner Brücke
- 1 -Würzburger Straße
- 2 -Oberpfalzbrücke
- 3 -Steinweg
- 4 -Naabstraße
- 6 -Weichs/DEZ
- 7 -Wöhrdstraße
- 8 -Eiserne Brücke
- 8 -Haus der Bayerischen Geschichte
- 9 -Dachauplatz
- 13 -Hauptbahnhof

- 9 -Schelmengraben
- 10 -Dreifaltigkeitsberg
- 12 Kareth Am Tunnel
- 13 -Pfälzer Weg
- 16 Lappersdorf Gymnasium

RVV 12 Ⓗ Regensburg Würzburger Straße ▸ Regensburg Hauptbahnhof

	Montag - Freitag						Samstag						Sonn-/Feiertag					
05																		
06	00	40					11											
07	06	13 J					11											
08	16 sf	20 s					11											
09	11						11						13 28					
10	11						11						13					
11	11						11						13 28					
12	11						11						13					
13	11						11						13 28					
14	14						11						13					
15	11						11						13 28					
16	11						11						13					
17	11	32					11						13 28					
18	11	32					11						13					
19	11	32					11						13 28					
20	02						02						13					
21													13					
22	02						02						13					
23	58 FR						58						13					
00																		

Fahrwege mit Fahrzeit in Minuten

- Kallmünz Friedhofplatz
- ▸ Regensburg Würzburger Straße
- 1 - Oberpfalzbrücke
- 2 - Steinweg
- 3 - Naabstraße
- 5 - Weichs/DEZ
- 6 - Wöhrdstraße
- 7 - Eiserne Brücke
- 7 - Haus der Bayerischen Geschichte
- 8 - Dachauplatz
- 12 - Hauptbahnhof

Am 24.12. und 31.12. Verkehr wie an Samstagen falls diese Tage nicht auf einen Sonntag fallen. Einschränkungen hierzu entnehmen Sie bitte der Tagespresse oder unter www.rvv.de

Gültig ab 10.11.2025

28 = Fahrt der Linie 28 J = an Schultagen bis Justizgebäude s = nur an Schultagen sf = nur an schulfreien Tagen FR = nur freitags

RVV 12 Ⓗ Regensburg Oberpfalzbrücke ▸ Regensburg Hauptbahnhof

	Montag - Freitag						Samstag						Sonn-/Feiertag					
05																		
06	01	41					12											
07	07	14 J					12											
08	17 sf	21 s					12											
09	12						12						14 28					
10	12						12						14					
11	12						12						14 28					
12	12						12						14					
13	12						12						14 28					
14	15						12						14					
15	12						12						14 28					
16	12						12						14					
17	12	33					12						14 28					
18	12	33					12						14					
19	12	33					12						14 28					
20	03						03						14					
21													14					
22	03						03						14					
23	59 FR						59						14					
00																		

Fahrwege mit Fahrzeit in Minuten

- Kallmünz Friedhofplatz
- ▸ Regensburg Oberpfalzbrücke
- 1 -Steinweg
- 2 -Naabstraße
- 4 -Weichs/DEZ
- 5 -Wöhrdstraße
- 6 -Eiserne Brücke
- 6 -Haus der Bayerischen Geschichte
- 7 -Dachauplatz
- 11 -Hauptbahnhof

Am 24.12. und 31.12. Verkehr wie an Samstagen falls diese Tage nicht auf einen Sonntag fallen. Einschränkungen hierzu entnehmen Sie bitte der Tagespresse oder unter www.rvv.de

Gültig ab 10.11.2025

28 = Fahrt der Linie 28 J = an Schultagen bis Justizgebäude s = nur an Schultagen sf = nur an schulfreien Tagen FR = nur freitags

RVV 12 Ⓗ Regensburg Steinweg Steig B ▸ Regensburg Hauptbahnhof

	Montag - Freitag					Samstag					Sonn-/Feiertag				
06	02	42				13									
07	09	17 J				13									
08	18 sf	22 s				13									
09	13					13					15 28				
10	13					13					15				
11	13					13					15 28				
12	13					13					15				
13	13					13					15 28				
14	16					13					15				
15	13					13					15 28				
16	13					13					15				
17	13	34				13					15 28				
18	13	34				13					15				
19	13	34				13					15 28				
20	04					04					15				
21											15				
22	04					04					15				
23											15				
00	00 FR					00									

Fahrwege mit Fahrzeit in Minuten

- Kallmünz Friedhofplatz
- ▸ Regensburg Steinweg
- 1 -Naabstraße
- 3 -Weichs/DEZ
- 4 -Wöhrdstraße
- 5 -Eiserne Brücke
- 5 -Haus der Bayerischen Geschichte
- 6 -Dachauplatz
- 10 -Hauptbahnhof

Am 24.12. und 31.12. Verkehr wie an Samstagen falls diese Tage nicht auf einen Sonntag fallen. Einschränkungen hierzu entnehmen Sie bitte der Tagespresse oder unter www.rvv.de

Gültig ab 10.11.2025

28 = Fahrt der Linie 28 J = an Schultagen bis Justizgebäude s = nur an Schultagen sf = nur an schulfreien Tagen FR = nur freitags

Info: RVV-Kundenzentrum, Hemauerstr. 1, 93047 Regensburg, 0941-20 49 55 55, www.rvv.de, Änderungen vorbehalten.

RVV 12 Ⓗ Regensburg Naabstraße ▸ Regensburg Hauptbahnhof

	Montag - Freitag						Samstag						Sonn-/Feiertag					
05																		
06	04	44					15											
07	11	19 J					15											
08	20 sf	24 s					15											
09	15						15						16 28					
10	15						15						16					
11	15						15						16 28					
12	15						15						16					
13	15						15						16 28					
14	18						15						16					
15	15						15						16 28					
16	15						15						16					
17	15	36					15						16 28					
18	15	36					15						16					
19	15	36					15						16 28					
20	06						06						16					
21													16					
22	06						06						16					
23													16					
00	02 FR						02											

Fahrwege mit Fahrzeit in Minuten

- Kallmünz Friedhofplatz
- ▸ Regensburg Naabstraße
- 2 -Weichs/DEZ
- 3 -Wöhrdstraße
- 4 -Eiserne Brücke
- 4 -Haus der Bayerischen Geschichte
- 5 -Dachauplatz
- 9 -Hauptbahnhof

Am 24.12. und 31.12. Verkehr wie an Samstagen falls diese Tage nicht auf einen Sonntag fallen. Einschränkungen hierzu entnehmen Sie bitte der Tagespresse oder unter www.rvv.de

Gültig ab 10.11.2025

28 = Fahrt der Linie 28 J = an Schultagen bis Justizgebäude s = nur an Schultagen sf = nur an schulfreien Tagen FR = nur freitags

RVV 12 Ⓗ Regensburg Weichs/DEZ Steig D
▸ Regensburg Hauptbahnhof

	Montag - Freitag					Samstag					Sonn-/Feiertag				
06	06	46				17									
07	13	21 J				17									
08	22 sf	26 s				17									
09	17					17					18 28				
10	17					17					18				
11	17					17					18 28				
12	17					17					18				
13	17					17					18 28				
14	20					17					18				
15	17					17					18 28				
16	17					17					18				
17	17	38				17					18 28				
18	17	38				17					18				
19	17	38				17					18 28				
20	08					08					18				
21											18				
22	08					08					18				
23											18				
00	04 FR					04									

Fahrwege mit Fahrzeit in Minuten

- Kallmünz Friedhofplatz
- ▸ Regensburg Weichs/DEZ
- 1 -Wöhrdstraße
- 2 -Eiserne Brücke
- 2 -Haus der Bayerischen Geschichte
- 3 -Dachauplatz
- 7 -Hauptbahnhof

Am 24.12. und 31.12. Verkehr wie an Samstagen falls diese Tage nicht auf einen Sonntag fallen. Einschränkungen hierzu entnehmen Sie bitte der Tagespresse oder unter www.rvv.de

Gültig ab 10.11.2025

28 = Fahrt der Linie 28 J = an Schultagen bis Justizgebäude s = nur an Schultagen sf = nur an schulfreien Tagen FR = nur freitags

RVV 12 Ⓗ Regensburg Wöhrdstraße ▸ Regensburg Hauptbahnhof

	Montag - Freitag					Samstag					Sonn-/Feiertag				
05															
06	07	47				19									
07	15	23 J				19									
08	24 sf	28 s				19									
09	19					19					19 28				
10	19					19					19				
11	19					19					19 28				
12	19					19					19				
13	19					19					19 28				
14	22					19					19				
15	19					19					19 28				
16	19					19					19				
17	19	40				19					19 28				
18	19	40				19					19				
19	19	40				19					19 28				
20	09					09					19				
21											19				
22	09					09					19				
23											19				
00	05 FR					05									
01															

Fahrwege mit Fahrzeit in Minuten

- Kallmünz Friedhofplatz
- ▸ Regensburg Wöhrdstraße
- 1 Eiserne Brücke
- 1 Haus der Bayerischen Geschichte
- 2 Dachauplatz
- 6 Hauptbahnhof

Am 24.12. und 31.12. Verkehr wie an Samstagen falls diese Tage nicht auf einen Sonntag fallen. Einschränkungen hierzu entnehmen Sie bitte der Tagespresse oder unter www.rvv.de

Gültig ab 10.11.2025

28 = Fahrt der Linie 28 J = an Schultagen bis Justizgebäude s = nur an Schultagen sf = nur an schulfreien Tagen FR = nur freitags

RVV 12 Ⓗ Regensburg Eiserne Brücke ▸ Regensburg Hauptbahnhof

	Montag - Freitag					Samstag					Sonn-/Feiertag				
05															
06	08	48				20									
07	16	24 J				20									
08	25 sf	29 s				20									
09	20					20					20 28				
10	20					20					20				
11	20					20					20 28				
12	20					20					20				
13	20					20					20 28				
14	23					20					20				
15	20					20					20 28				
16	20					20					20				
17	20	41				20					20 28				
18	20	41				20					20				
19	20	41				20					20 28				
20	10					10					20				
21											20				
22	10					10					20				
23											20				
00	06 FR					06									
01															

Fahrwege mit Fahrzeit in Minuten

- Kallmünz Friedhofplatz
- ▸ Regensburg Eiserne Brücke
- 0 -Haus der Bayerischen Geschichte
- 1 -Dachauplatz
- 5 -Hauptbahnhof

Am 24.12. und 31.12. Verkehr wie an Samstagen falls diese Tage nicht auf einen Sonntag fallen. Einschränkungen hierzu entnehmen Sie bitte der Tagespresse oder unter www.rvv.de

Gültig ab 10.11.2025

28 = Fahrt der Linie 28 J = an Schultagen bis Justizgebäude s = nur an Schultagen sf = nur an schulfreien Tagen FR = nur freitags

RVV 12 Ⓗ Rgbg. Haus der Bayerischen Geschichte ▸ Regensburg Hauptbahnhof

	Montag - Freitag						Samstag						Sonn-/Feiertag					
05																		
06	09	49					21											
07	17	25 J					21											
08	26 sf	30 s					21											
09	21						21						20 28					
10	21						21						20					
11	21						21						20 28					
12	21						21						20					
13	21						21						20 28					
14	24						21						20					
15	21						21						20 28					
16	21						21						20					
17	21	42					21						20 28					
18	21	42					21						20					
19	21	42					21						20 28					
20	11						11						20					
21													20					
22	11						11						20					
23													20					
00	07 FR						07											

Fahrwege mit Fahrzeit in Minuten

- Kallmünz Friedhofplatz
- ▸ Rgbg. Haus der Bayerischen Geschichte
- 1 -Dachauplatz
- 5 -Hauptbahnhof

Am 24.12. und 31.12. Verkehr wie an Samstagen falls diese Tage nicht auf einen Sonntag fallen. Einschränkungen hierzu entnehmen Sie bitte der Tagespresse oder unter www.rvv.de

Gültig ab 10.11.2025

28 = Fahrt der Linie 28 J = an Schultagen bis Justizgebäude s = nur an Schultagen sf = nur an schulfreien Tagen FR = nur freitags

RVV 12 Ⓗ Regensburg Dachauplatz Steig 6
▸ Regensburg Hauptbahnhof

	Montag - Freitag						Samstag						Sonn-/Feiertag					
05																		
06	10	50					22											
07	20	26 J					22											
08	27 sf	31 s					22											
09	22						22						21 28					
10	22						22						21					
11	22						22						21 28					
12	22						22						21					
13	22						22						21 28					
14	25						22						21					
15	22						22						21 28					
16	22						22						21					
17	22	43					22						21 28					
18	22	43					22						21					
19	22	43					22						21 28					
20	12						12						21					
21													21					
22	12						12						21					
23													21					
00	08 FR						08											

Fahrwege mit Fahrzeit in Minuten

- Kallmünz Friedhofplatz
- ▸ Regensburg Dachauplatz
- 4 -Hauptbahnhof

Am 24.12. und 31.12. Verkehr wie an Samstagen falls diese Tage nicht auf einen Sonntag fallen. Einschränkungen hierzu entnehmen Sie bitte der Tagespresse oder unter www.rvv.de

Gültig ab 10.11.2025

28 = Fahrt der Linie 28 J = an Schultagen bis Justizgebäude s = nur an Schultagen sf = nur an schulfreien Tagen FR = nur freitags

RVV 12 Ⓗ Regensburg Justizgebäude Steig 1 ▸ Rgbg. Von-Müller-Gymnasium

Montag - Freitag

05	
06	
07	40 S
08	
09	
10	
11	

Am 24.12. und 31.12. Verkehr wie an Samstagen falls diese Tage nicht auf einen Sonntag fallen. Einschränkungen hierzu entnehmen Sie bitte der Tagespresse oder unter www.rvv.de

Gültig ab 10.11.2025

S = nur an Schultagen

Fahrwege mit Fahrzeit in Minuten

- Rohrdorf
- ▸ Regensburg Justizgebäude
- 1 -Gutenbergstraße
- 5 -Von-Müller-Gymnasium

RVV 12 Ⓗ Regensburg Schelmengraben ▸ Lappersdorf Gymnasium

Montag - Freitag

05	
06	
07	33[s]
08	
09	
10	
11	

Am 24.12. und 31.12. Verkehr wie an Samstagen falls diese Tage nicht auf einen Sonntag fallen. Einschränkungen hierzu entnehmen Sie bitte der Tagespresse oder unter www.rvv.de

Gültig ab 10.11.2025

[s] = nur an Schultagen

Fahrwege mit Fahrzeit in Minuten

- Rohrdorf
- ▸ Regensburg Schelmengraben
- 1 -Dreifaltigkeitsberg
- 3 Kareth Am Tunnel
- 4 -Pfälzer Weg
- 7 Lappersdorf Gymnasium

RVV 12 Ⓗ Regensburg Dreifaltigkeitsberg ▸ Lappersdorf Gymnasium

Montag - Freitag

05	
06	
07	34 s
08	
09	
10	
11	

Am 24.12. und 31.12. Verkehr wie an Samstagen falls diese Tage nicht auf einen Sonntag fallen. Einschränkungen hierzu entnehmen Sie bitte der Tagespresse oder unter www.rvv.de

Gültig ab 10.11.2025

s = nur an Schultagen

Fahrwege mit Fahrzeit in Minuten

- Rohrdorf
- ▸ Regensburg Dreifaltigkeitsberg
- 2 Kareth Am Tunnel
- 3 -Pfälzer Weg
- 6 Lappersdorf Gymnasium

RVV 12 Ⓗ Baiern Ort ▸ Lappersdorf Mittelschule

Montag - Freitag

05																	
06																	
07	24 s																
08																	
09																	
10																	
11																	

Am 24.12. und 31.12. Verkehr wie an Samstagen falls diese Tage nicht auf einen Sonntag fallen. Einschränkungen hierzu entnehmen Sie bitte der Tagespresse oder unter www.rvv.de

Gültig ab 10.11.2025

s = nur an Schultagen

Fahrwege mit Fahrzeit in Minuten

- Adlersberg
- ▸ Baiern Ort
- 3 Harreshof
- 4 Hainsacker Hochgrain
- 6 Einhausen
- 7 Oppersdorf Nord
- 8 -Ortsmitte
- 9 -Süd
- 16 Lappersdorf Gymnasium
- 19 -Mittelschule

RVV 12 Ⓗ Harreshof ▸ Kareth Pfälzer Weg

Montag - Freitag

05																	
06																	
07	25 s	27 A s															
08																	
09																	
10																	
11																	

Am 24.12. und 31.12. Verkehr wie an Samstagen falls diese Tage nicht auf einen Sonntag fallen. Einschränkungen hierzu entnehmen Sie bitte der Tagespresse oder unter www.rvv.de

Gültig ab 10.11.2025

A = fährt A

s = nur an Schultagen

Fahrwege mit Fahrzeit in Minuten

A

- Pielenhofen West
- ▸ Harreshof
- 1 — 1 Hainsacker Hochgrain
- 3 — 3 Einhausen
- 4 — 4 Oppersdorf Nord
- 5 -Feuerwehr
- 5 — 6 -Ortsmitte
- 6 — 7 -Süd
- 13 — 12 Lappersdorf Gymnasium
- 16 — -Mittelschule
- 14 Kareth Pfälzer Weg

RVV 12 Ⓗ Hainsacker Hochgrain ▸ Kareth Pfälzer Weg

Montag - Freitag

05																
06																
07	26 s	28 A s														
08																
09																
10																
11																

Am 24.12. und 31.12. Verkehr wie an Samstagen falls diese Tage nicht auf einen Sonntag fallen. Einschränkungen hierzu entnehmen Sie bitte der Tagespresse oder unter www.rvv.de

Gültig ab 10.11.2025

A = fährt A

s = nur an Schultagen

Fahrwege mit Fahrzeit in Minuten

A

- Pielenhofen West
- ▸ Hainsacker Hochgrain
- 2 — 2 Einhausen
- 3 — 3 Oppersdorf Nord
- 4 -Feuerwehr
- 4 — 5 -Ortsmitte
- 5 — 6 -Süd
- 12 — 11 Lappersdorf Gymnasium
- 15 -Mittelschule
- 13 Kareth Pfälzer Weg

RVV 12 Ⓗ Einhausen ▸ Kareth Pfälzer Weg

Montag - Freitag

05																	
06																	
07	28 s	30 A s															
08																	
09																	
10																	
11																	

Am 24.12. und 31.12. Verkehr wie an Samstagen falls diese Tage nicht auf einen Sonntag fallen. Einschränkungen hierzu entnehmen Sie bitte der Tagespresse oder unter www.rvv.de

Gültig ab 10.11.2025

A = fährt A

s = nur an Schultagen

Fahrwege mit Fahrzeit in Minuten

A

		Pielenhofen West
▸		Einhausen
	1	1 Oppersdorf Nord
		2 -Feuerwehr
	2	3 -Ortsmitte
	3	4 -Süd
	10	9 Lappersdorf Gymnasium
	13	-Mittelschule
		11 Kareth Pfälzer Weg

RVV 12 Ⓗ Oppersdorf Nord ▸ Kareth Pfälzer Weg

Montag - Freitag

05																
06																
07	29 S	31 A S														
08																
09																
10																
11																

Am 24.12. und 31.12. Verkehr wie an Samstagen falls diese Tage nicht auf einen Sonntag fallen. Einschränkungen hierzu entnehmen Sie bitte der Tagespresse oder unter www.rvv.de

Gültig ab 10.11.2025

A = fährt A

S = nur an Schultagen

Fahrwege mit Fahrzeit in Minuten

A

- Pielenhofen West
- ▸ Oppersdorf Nord
- 1 -Feuerwehr
- 1 2 -Ortsmitte
- 2 3 -Süd
- 9 8 Lappersdorf Gymnasium
- 12 -Mittelschule
- 10 Kareth Pfälzer Weg

RVV 12 Ⓗ Oppersdorf Feuerwehr ▸ Kareth Pfälzer Weg

Montag - Freitag

05	
06	
07	30 s
08	
09	
10	
11	

Am 24.12. und 31.12. Verkehr wie an Samstagen falls diese Tage nicht auf einen Sonntag fallen. Einschränkungen hierzu entnehmen Sie bitte der Tagespresse oder unter www.rvv.de

Gültig ab 10.11.2025

s = nur an Schultagen

Fahrwege mit Fahrzeit in Minuten

- Pielenhofen West
- ▸ Oppersdorf Feuerwehr
- 1 -Ortsmitte
- 2 -Süd
- 7 Lappersdorf Gymnasium
- 9 Kareth Pfälzer Weg

RVV 12 Ⓗ Oppersdorf Ortsmitte ▸ Kareth Pfälzer Weg

Montag - Freitag

05																	
06																	
07	31 s	32 A s															
08																	
09																	
10																	
11																	

Am 24.12. und 31.12. Verkehr wie an Samstagen falls diese Tage nicht auf einen Sonntag fallen. Einschränkungen hierzu entnehmen Sie bitte der Tagespresse oder unter www.rvv.de

Gültig ab 10.11.2025

A = fährt A

s = nur an Schultagen

Fahrwege mit Fahrzeit in Minuten

A

- Pielenhofen West
- ▸ Oppersdorf Ortsmitte
- 1 — 1 -Süd
- 8 — 6 Lappersdorf Gymnasium
- 11 — -Mittelschule
- 8 Kareth Pfälzer Weg

RVV 12 Ⓗ Oppersdorf Süd ▸ Kareth Pfälzer Weg

Montag - Freitag

05																
06																
07	32 s	33 A s														
08																
09																
10																
11																

Am 24.12. und 31.12. Verkehr wie an Samstagen falls diese Tage nicht auf einen Sonntag fallen. Einschränkungen hierzu entnehmen Sie bitte der Tagespresse oder unter www.rvv.de

Gültig ab 10.11.2025

A = fährt A

s = nur an Schultagen

Fahrwege mit Fahrzeit in Minuten

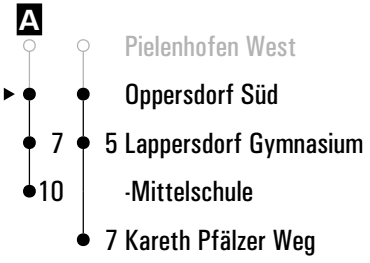

RVV 12 Ⓗ Kareth Am Tunnel ▸ Lappersdorf Gymnasium

Montag - Freitag

05																	
06																	
07	36 s																
08																	
09																	
10																	
11																	

Am 24.12. und 31.12. Verkehr wie an Samstagen falls diese Tage nicht auf einen Sonntag fallen. Einschränkungen hierzu entnehmen Sie bitte der Tagespresse oder unter www.rvv.de

Gültig ab 10.11.2025

s = nur an Schultagen

Fahrwege mit Fahrzeit in Minuten

- Rohrdorf
- ▸ Kareth Am Tunnel
- 1 -Pfälzer Weg
- 4 Lappersdorf Gymnasium

RVV 12 Ⓗ Kareth Pfälzer Weg ▸ Lappersdorf Gymnasium

Montag - Freitag

05																	
06																	
07	37 S																
08																	
09																	
10																	
11																	

Am 24.12. und 31.12. Verkehr wie an Samstagen falls diese Tage nicht auf einen Sonntag fallen. Einschränkungen hierzu entnehmen Sie bitte der Tagespresse oder unter www.rvv.de

Gültig ab 10.11.2025

S = nur an Schultagen

Fahrwege mit Fahrzeit in Minuten

- Rohrdorf
- ▸ Kareth Pfälzer Weg
- 3 Lappersdorf Gymnasium

RVV 12 Ⓗ Lappersdorf Gymnasium Steig 1 ▸ Kareth Pfälzer Weg

Montag - Freitag

05																
06																
07	37 s	40 A s														
08																
09																
10																
11																

Am 24.12. und 31.12. Verkehr wie an Samstagen falls diese Tage nicht auf einen Sonntag fallen. Einschränkungen hierzu entnehmen Sie bitte der Tagespresse oder unter www.rvv.de

Gültig ab 10.11.2025

A = fährt A

s = nur an Schultagen

Fahrwege mit Fahrzeit in Minuten

A
- Pielenhofen West
- ▸ Lappersdorf Gymnasium
- 3 -Mittelschule
- 2 Kareth Pfälzer Weg

RVV 12 Ⓗ Regensburg Hauptbahnhof Steig C1 ▸ Holzheim Ost

	Montag - Freitag				Samstag				Sonn-/Feiertag			
06	15 F				30							
07	30 J	35 G s			30							
08	30				30							
09	30 J				30				30 28 I D			
10	30				30				30 D			
11	30 J				30				30 28 I D			
12	30 sf	30 E s			30				30 D			
13	15 J s	30 J			30				30 28 I D			
14	30				30				30 D			
15	30 J				30 J				30 28 I D			
16	00 A	30			30				30 D			
17	00 A	30			30 J				30 28 I B			
18	00 A	30			30				30 H			
19	30				30				30 28 I B			
20	30				30				30 H I			
21									30			
22	30				30				30 I			
23												
00	15 B FR				15 B				00 B J			
01	35 C FR				35 C N28							

Am 24.12. und 31.12. Verkehr wie an Samstagen falls diese Tage nicht auf einen Sonntag fallen. Gültig ab 10.11.2025
Einschränkungen hierzu entnehmen Sie bitte der Tagespresse oder unter www.rvv.de

A - G = Fahrwege
28 = Fahrt der Linie 28; ab Kneiting weiter bis Hemau
N28 = RVV Nachtbus N28
H = bis Kallmünz Friedhofplatz
I = bis Kneiting
J = bis Pielenhofen West
s = nur an Schultagen
sf = nur an schulfreien Tagen
FR = nur freitags

Fahrwege mit Fahrzeit in Minuten

G	F	E	D	C	B	A	
▸							Regensburg Hauptbahnhof
	3						-Justizgebäude
		3	3	3		3	3 -Dachauplatz
		4	4	3		4	4 -Haus der Bayerischen Geschichte
		5	5	4		5	5 -Eiserne Brücke
		6	6	5		6	6 -Wöhrdstraße
		9	9	7	8	8	9 -Weichs/DEZ
		11	11	8		10	11 -Naabstraße
		13	13	10	14	11	13 -Steinweg
		14	14	11	15	12	14 -Oberpfalzbrücke
		15	15	12	16	13	15 -Würzburger Straße
		16	16	13	17	14	16 -Pfaffensteiner Brücke
		18	18	15	18	15	18 -Nürnberger Straße
		20	20	16	19	16	20 -Niederwinzer
		21	21	17	19	17	21 -Dornfelderweg
		22	22	19	20	18	22 -Oberwinzer
		24	24	21	21	19	24 -Kager
	22						Mariaort
	25						Etterzhausen Schlossbrauerei
	26						-Abzw. Bahnhof
		25	22		20	21	25 Kneiting
		27	27	25	22	23	27 Hinterberg Gde. Pettendorf
		28	28	26	22	24	27 Aichahof
		29	29	27	23	25	28 Adlersberg Kreuzung
					25		Reifenthal (Steig 3)
					26		-Blumenstraße (Steig 1)
					27		Adlersberg Fuchskurve (Steig 1)
		30	28			29	-Fuchskurve (Steig 2)
					28		-Adlersberg
					29		-Talblick
					31		Eibrunn
		31	29			30	Reifenthal Blumenstraße (Steig 2)
		32	30		26	31	-Reifenthal (Steig 2)
		33	31		27	32	Pettendorf
		39			32		-Grundschule
		40	32		33	28	33 -Siedlung
		41	33		34	29	34 Neudorf
		42	34		35	30	35 Rohrdorf Kreuzung
	32	45	37		38		38 Schwetzendorf
	35						Rohrdorf Kreuzung
		47	39		40	31	40 Rohrdorf
		48	40		41	32	41 Aignhof
		49	41		42	33	42 Dettenhofen
		50	42		43	34	43 Reinhardsleiten
		51	43		44	35	44 Pielenhofen Ost
		53	45		45	37	46 -Pielenhofen West
		55	47		47	39	48 Freiung 1
		56	47		47	40	48 -Freiung 2
		58	49		48	42	49 Duggendorf
		59	50		49	43	50 Heitzenhofen West
		60			50	44	51 -Heitzenhofen Ost
			52		52		Weichseldorf
			54		54		Gessendorf
			56		56		Kallmünz Friedhofplatz
					57		-Holzheimer Straße
					58		Holzheim Hirschbergersiedlung
					60		-Post
					61		-Ost

Info: RVV-Kundenzentrum, Hemauerstr. 1, 93047 Regensburg, 0941-20 49 55 55, www.rvv.de, Änderungen vorbehalten.

RVV 12 Ⓗ Regensburg Justizgebäude Steig 4
► Etterzhausen Abzw. Bahnhof

Montag - Freitag

05																	
06																	
07	38 S																
08																	
09																	
10																	
11																	

Am 24.12. und 31.12. Verkehr wie an Samstagen falls diese Tage nicht auf einen Sonntag fallen. Einschränkungen hierzu entnehmen Sie bitte der Tagespresse oder unter www.rvv.de

Gültig ab 10.11.2025

S = nur an Schultagen

Fahrwege mit Fahrzeit in Minuten

- Regensburg Hauptbahnhof
- ► Regensburg Justizgebäude
- 19 Mariaort
- 22 Etterzhausen Schlossbrauerei
- 23 -Abzw. Bahnhof

RVV 12 Ⓗ Regensburg Dachauplatz Steig 2 ▸ Holzheim Ost

	Montag - Freitag					Samstag					Sonn-/Feiertag				
05															
06	18 E					33									
07	33 H					33									
08	33					33									
09	33 H					33					33 28 G C				
10	33					33					33				
11	33 H					33					33 28 G C				
12	33 sf	33 D s				33					33				
13	18 H s	33 H				33					33 28 G C				
14	33					33					33				
15	33 H					33 H					33 28 G C				
16	03 A	33				33					33				
17	03 A	33				33 H					33 28 G C				
18	03 A	33				33					33 B F				
19	33					33					33 28 G C				
20	33					33					33 B F				
21											33 G				
22	33					33					33 G				
23															
00	18 B FR					18 B					03 B H				

Am 24.12. und 31.12. Verkehr wie an Samstagen falls diese Tage nicht auf einen Sonntag fallen. Gültig ab 10.11.2025
Einschränkungen hierzu entnehmen Sie bitte der Tagespresse oder unter www.rvv.de

A - E = Fahrwege
28 = Fahrt der Linie 28; ab Kneiting weiter bis Hemau
F = bis Kallmünz Friedhofplatz
G = bis Kneiting
H = bis Pielenhofen West
s = nur an Schultagen
sf = nur an schulfreien Tagen
FR = nur freitags

Fahrwege mit Fahrzeit in Minuten

E	D	C	B	A		
						Regensburg Hauptbahnhof
						Regensburg Dachauplatz
1	1	0	1	1	1	-Haus der Bayerischen Geschichte
2	2	1	2	2	2	-Eiserne Brücke
3	3	2	3	3	3	-Wöhrdstraße
6	6	4	5	6	6	-Weichs/DEZ
8	8	5	7	8	8	-Naabstraße
10	10	7	8	10	10	-Steinweg
11	11	8	9	11	11	-Oberpfalzbrücke
12	12	9	10	12	12	-Würzburger Straße
13	13	10	11	13	13	-Pfaffensteiner Brücke
15	15	12	12		15	-Nürnberger Straße
17	17	13	13		17	-Niederwinzer
18	18	14	14		18	-Dornfelderweg
19	19	16	15		19	-Oberwinzer
21	21	18	16		21	-Kager
	22	19	17	18	22	Kneiting
24	24	22	19	20	24	Hinterberg Gde. Pettendorf
25	25	23	19	21	24	Aichahof
26	26	24	20	22	25	Adlersberg Kreuzung
			22			Reifenthal (Steig 3)
			23			-Blumenstraße (Steig 1)
			24			Adlersberg Fuchskurve (Steig 1)
	27	25			26	-Fuchskurve (Steig 2)
			25			-Adlersberg
			26			-Talblick
			28			Eibrunn
	28	26			27	Reifenthal Blumenstraße (Steig 2)
	29	27		23	28	-Reifenthal (Steig 2)
	30	28		24	29	Pettendorf
	36		29			-Grundschule
	37	29	30	25	30	-Siedlung
	38	30	31	26	31	Neudorf
	39	31	32	27	32	Rohrdorf Kreuzung
29	42	34	35		35	Schwetzendorf
32						Rohrdorf Kreuzung
	44	36	37	28	37	Rohrdorf
	45	37	38	29	38	Aignhof
	46	38	39	30	39	Dettenhofen
	47	39	40	31	40	Reinhardsleiten
	48	40	41	32	41	Pielenhofen Ost
	50	42	42	34	43	-Pielenhofen West
	52	44	44	36	45	Freiung 1
	53	44	44	37	45	-Freiung 2
	55	46	45	39	46	Duggendorf
	56	47	46	40	47	Heitzenhofen West
	57		47	41	48	-Heitzenhofen Ost
		49	49			Weichseldorf
		51	51			Gessendorf
		53	53			Kallmünz Friedhofplatz
			54			-Holzheimer Straße
			55			Holzheim Hirschbergersiedlung
			57			-Post
			58			-Ost

Info: RVV-Kundenzentrum, Hemauerstr. 1, 93047 Regensburg, 0941-20 49 55 55, www.rvv.de, Änderungen vorbehalten.

RVV 12 Ⓗ Rgbg. Haus der Bayerischen Geschichte ▸ Holzheim Ost

	Montag - Freitag				Samstag				Sonn-/Feiertag			
05												
06	19 E				34							
07	34 H				34							
08	34				34							
09	34 H				34				33 28 G			
10	34				34				33 C			
11	34 H				34				33 28 G			
12	34 sf	34 D s			34				33 C			
13	19 H s	34 H			34				33 28 G			
14	34				34				33 C			
15	34 H				34 H				33 28 G			
16	04 A	34			34				33 C			
17	04 A	34			34 H				33 28 G			
18	04 A	34			34				33 B F			
19	34				34				33 28 G			
20	34				34				33 B F			
21									33 G			
22	34				34				33 G			
23												
00	19 B FR				19 B				03 B H			
01												

Am 24.12. und 31.12. Verkehr wie an Samstagen falls diese Tage nicht auf einen Sonntag fallen. Gültig ab 10.11.2025
Einschränkungen hierzu entnehmen Sie bitte der Tagespresse oder unter www.rvv.de

A - E = Fahrwege
28 = Fahrt der Linie 28; ab Kneiting weiter bis Hemau
F = bis Kallmünz Friedhofplatz
G = bis Kneiting
H = bis Pielenhofen West
s = nur an Schultagen
sf = nur an schulfreien Tagen
FR = nur freitags

Fahrwege mit Fahrzeit in Minuten

E	D	C	B	A	
					Regensburg Hauptbahnhof
					Rgbg. Haus der Bayerischen Geschichte
1	1	1	1	1	1 -Eiserne Brücke
2	2	2	2	2	2 -Wöhrdstraße
5	5	4	4	5	5 -Weichs/DEZ
7	7	5	6	7	7 -Naabstraße
9	9	7	7	9	9 -Steinweg
10	10	8	8	10	10 -Oberpfalzbrücke
11	11	9	9	11	11 -Würzburger Straße
12	12	10	10	12	12 -Pfaffensteiner Brücke
14	14	12	11		14 -Nürnberger Straße
16	16	13	12		16 -Niederwinzer
17	17	14	13		17 -Dornfelderweg
18	18	16	14		18 -Oberwinzer
20	20	18	15		20 -Kager
	21	19	16	17	21 Kneiting
23	23	22	18	19	23 Hinterberg Gde. Pettendorf
24	24	23	18	20	23 Aichahof
25	25	24	19	21	24 Adlersberg Kreuzung
			21		Reifenthal (Steig 3)
			22		-Blumenstraße (Steig 1)
			23		Adlersberg Fuchskurve (Steig 1)
	26	25			25 -Fuchskurve (Steig 2)
			24		-Adlersberg
			25		-Talblick
			27		Eibrunn
	27	26			26 Reifenthal Blumenstraße (Steig 2)
	28	27		22	27 -Reifenthal (Steig 2)
	29	28		23	28 Pettendorf
	35		28		-Grundschule
	36	29	29	24	29 -Siedlung
	37	30	30	25	30 Neudorf
	38	31	31	26	31 Rohrdorf Kreuzung
28	41	34	34		34 Schwetzendorf
31					Rohrdorf Kreuzung
	43	36	36	27	36 Rohrdorf
	44	37	37	28	37 Aignhof
	45	38	38	29	38 Dettenhofen
	46	39	39	30	39 Reinhardsleiten
	47	40	40	31	40 Pielenhofen Ost
	49	42	41	33	42 -Pielenhofen West
	51	44	43	35	44 Freiung 1
	52	44	43	36	44 -Freiung 2
	54	46	44	38	45 Duggendorf
	55	47	45	39	46 Heitzenhofen West
	56		46	40	47 -Heitzenhofen Ost
		49	48		Weichseldorf
		51	50		Gessendorf
		53	52		Kallmünz Friedhofplatz
			53		-Holzheimer Straße
			54		Holzheim Hirschbergersiedlung
			56		-Post
			57		-Ost

RVV 12 Ⓗ Regensburg Eiserne Brücke ▸ Holzheim Ost

	Montag - Freitag				Samstag				Sonn-/Feiertag			
05												
06	20 E				35							
07	35 H				35							
08	35				35							
09	35 H				35				34 28 G			
10	35				35				34 C			
11	35 H				35				34 28 G			
12	35 sf	35 D s			35				34 C			
13	20 H s	35 H			35				34 28 G			
14	35				35				34 C			
15	35 H				35 H				34 28 G			
16	05 A	35			35				34 C			
17	05 A	35			35 H				34 28 G			
18	05 A	35			35				34 B F			
19	35				35				34 28 G			
20	35				35				34 B F			
21									34 G			
22	35				35				34 G			
23												
00	20 B FR				20 B				04 B H			
01												

Am 24.12. und 31.12. Verkehr wie an Samstagen falls diese Tage nicht auf einen Sonntag fallen. Einschränkungen hierzu entnehmen Sie bitte der Tagespresse oder unter www.rvv.de

Gültig ab 10.11.2025

A - E = Fahrwege
28 = Fahrt der Linie 28; ab Kneiting weiter bis Hemau
F = bis Kallmünz Friedhofplatz
G = bis Kneiting
H = bis Pielenhofen West
s = nur an Schultagen
sf = nur an schulfreien Tagen
FR = nur freitags

Fahrwege mit Fahrzeit in Minuten

E	D	C	B	A	
					Regensburg Hauptbahnhof
					Regensburg Eiserne Brücke
1	1	1	1	1	1 -Wöhrdstraße
4	4	3	3	4	4 -Weichs/DEZ
6	6	4	5	6	6 -Naabstraße
8	8	6	6	8	8 -Steinweg
9	9	7	7	9	9 -Oberpfalzbrücke
10	10	8	8	10	10 -Würzburger Straße
11	11	9	9	11	11 -Pfaffensteiner Brücke
13	13	11	10		13 -Nürnberger Straße
15	15	12	11		15 -Niederwinzer
16	16	13	12		16 -Dornfelderweg
17	17	15	13		17 -Oberwinzer
19	19	17	14		19 -Kager
	20	18	15	16	20 Kneiting
22	22	21	17	18	22 Hinterberg Gde. Pettendorf
23	23	22	17	19	22 Aichahof
24	24	23	18	20	23 Adlersberg Kreuzung
			20		Reifenthal (Steig 3)
			21		-Blumenstraße (Steig 1)
			22		Adlersberg Fuchskurve (Steig 1)
	25	24			24 -Fuchskurve (Steig 2)
			23		-Adlersberg
			24		-Talblick
			26		Eibrunn
	26	25			25 Reifenthal Blumenstraße (Steig 2)
	27	26		21	26 -Reifenthal (Steig 2)
	28	27		22	27 Pettendorf
	34		27		-Grundschule
	35	28	28	23	28 -Siedlung
	36	29	29	24	29 Neudorf
	37	30	30	25	30 Rohrdorf Kreuzung
27	40	33	33		33 Schwetzendorf
30					Rohrdorf Kreuzung
	42	35	35	26	35 Rohrdorf
	43	36	36	27	36 Aignhof
	44	37	37	28	37 Dettenhofen
	45	38	38	29	38 Reinhardsleiten
	46	39	39	30	39 Pielenhofen Ost
	48	41	40	32	41 -Pielenhofen West
	50	43	42	34	43 Freiung 1
	51	43	42	35	43 -Freiung 2
	53	45	43	37	44 Duggendorf
	54	46	44	38	45 Heitzenhofen West
	55		45	39	46 -Heitzenhofen Ost
		48	47		Weichseldorf
		50	49		Gessendorf
		52	51		Kallmünz Friedhofplatz
			52		-Holzheimer Straße
			53		Holzheim Hirschbergersiedlung
			55		-Post
			56		-Ost

RVV 12 Ⓗ Regensburg Wöhrdstraße ▸ Holzheim Ost

	Montag - Freitag				Samstag				Sonn-/Feiertag			
05												
06	21 E				36							
07	36 H				36							
08	36				36							
09	36 H				36				35 28 G			
10	36				36				35 C			
11	36 H				36				35 28 G			
12	36 sf	36 D s			36				35 C			
13	21 H s	36 H			36				35 28 G			
14	36				36				35 C			
15	36 H				36 H				35 28 G			
16	06 A	36			36				35 C			
17	06 A	36			36 H				35 28 G			
18	06 A	36			36				35 B F			
19	36				36				35 28 G			
20	36				36				35 B F			
21									35 G			
22	36				36				35 G			
23												
00	21 B FR				21 B				05 B H			
01												

Am 24.12. und 31.12. Verkehr wie an Samstagen falls diese Tage nicht auf einen Sonntag fallen. Einschränkungen hierzu entnehmen Sie bitte der Tagespresse oder unter www.rvv.de

Gültig ab 10.11.2025

A - E = Fahrwege
28 = Fahrt der Linie 28; ab Kneiting weiter bis Hemau
F = bis Kallmünz Friedhofplatz
G = bis Kneiting
H = bis Pielenhofen West
s = nur an Schultagen
sf = nur an schulfreien Tagen
FR = nur freitags

Fahrwege mit Fahrzeit in Minuten

E	D	C	B	A	
					Regensburg Hauptbahnhof
0	0	0	0	0	Regensburg Wöhrdstraße
3	3	3	2	2	3 -Weichs/DEZ
5	5	5	3	4	5 -Naabstraße
7	7	7	5	5	7 -Steinweg
8	8	8	6	6	8 -Oberpfalzbrücke
9	9	9	7	7	9 -Würzburger Straße
10	10	10	8	8	10 -Pfaffensteiner Brücke
12	12	12	10	9	12 -Nürnberger Straße
14	14	14	11	10	14 -Niederwinzer
15	15	15	12	11	15 -Dornfelderweg
16	16	16	14	12	16 -Oberwinzer
18	18	18	16	13	18 -Kager
	19	19	17	14	15 19 Kneiting
21	21	21	20	16	17 21 Hinterberg Gde. Pettendorf
22	22	22	21	16	18 21 Aichahof
23	23	23	22	17	19 22 Adlersberg Kreuzung
			19		Reifenthal (Steig 3)
			20		-Blumenstraße (Steig 1)
			21		Adlersberg Fuchskurve (Steig 1)
	24	24	23		23 -Fuchskurve (Steig 2)
			22		-Adlersberg
			23		-Talblick
			25		Eibrunn
	25	25	24		24 Reifenthal Blumenstraße (Steig 2)
	26	26	25	20	25 -Reifenthal (Steig 2)
	27	27	26	21	26 Pettendorf
	33		26		-Grundschule
	34	34	27	27	22 27 -Siedlung
	35	35	28	28	23 28 Neudorf
	36	36	29	29	24 29 Rohrdorf Kreuzung
26	39	39	32	32	32 Schwetzendorf
29					Rohrdorf Kreuzung
	41	41	34	34	25 34 Rohrdorf
	42	42	35	35	26 35 Aignhof
	43	43	36	36	27 36 Dettenhofen
	44	44	37	37	28 37 Reinhardsleiten
	45	45	38	38	29 38 Pielenhofen Ost
	47	47	40	39	31 40 -Pielenhofen West
	49	49	42	41	33 42 Freiung 1
	50	50	42	41	34 42 -Freiung 2
	52	52	44	42	36 43 Duggendorf
	53	53	45	43	37 44 Heitzenhofen West
	54	54		44	38 45 -Heitzenhofen Ost
			47	46	Weichseldorf
			49	48	Gessendorf
			51	50	Kallmünz Friedhofplatz
				51	-Holzheimer Straße
				52	Holzheim Hirschbergersiedlung
				54	-Post
				55	-Ost

RVV 12 Ⓗ Regensburg Weichs/DEZ Steig B ▸ Holzheim Ost

	Montag - Freitag				Samstag				Sonn-/Feiertag			
06	24 F				39							
07	39 I				39							
08	39				39							
09	39 I				39				37 28 H D			
10	39				39				37 D			
11	39 I				39				37 28 H D			
12	39 sf	39 E s			39				37 D			
13	24 I s	39 I			39				37 28 H D			
14	39				39				37 D			
15	39 I				39 I				37 28 H D			
16	09 A	39			39				37 D			
17	09 A	39			39 I				37 28 H			
18	09 A	39			39				37 B G			
19	38				38				37 28 H			
20	38				38				37 B G H			
21									37 H			
22	38				38				37 H			
23												
00	23 B FR				23 B				07 B I			
01	43 C FR				43 C N28							

Am 24.12. und 31.12. Verkehr wie an Samstagen falls diese Tage nicht auf einen Sonntag fallen. Einschränkungen hierzu entnehmen Sie bitte der Tagespresse oder unter www.rvv.de

Gültig ab 10.11.2025

A - F = Fahrwege
28 = Fahrt der Linie 28; ab Kneiting weiter bis Hemau
N28 = RVV Nachtbus N28
G = bis Kallmünz Friedhofplatz
H = bis Kneiting
I = bis Pielenhofen West
s = nur an Schultagen
sf = nur an schulfreien Tagen
FR = nur freitags

Fahrwege mit Fahrzeit in Minuten

F	E	D	C	B	A	
						Regensburg Hauptbahnhof
▸						Regensburg Weichs/DEZ
2	2	1		2	2	2 -Naabstraße
4	4	3	6	3	4	4 -Steinweg
5	5	4	7	4	5	5 -Oberpfalzbrücke
6	6	5	8	5	6	6 -Würzburger Straße
7	7	6	9	6	7	7 -Pfaffensteiner Brücke
9	9	8	10	7		9 -Nürnberger Straße
11	11	9	11	8		11 -Niederwinzer
12	12	10	11	9		12 -Dornfelderweg
13	13	12	12	10		13 -Oberwinzer
15	15	14	13	11		15 -Kager
	16	15		12	12	16 Kneiting
18	18	18		14	14	18 Hinterberg Gde. Pettendorf
19	19	19		14	15	18 Aichahof
20	20	20		15	16	19 Adlersberg Kreuzung
				17		Reifenthal (Steig 3)
				18		-Blumenstraße (Steig 1)
				19		Adlersberg Fuchskurve (Steig 1)
	21	21				20 -Fuchskurve (Steig 2)
				20		-Adlersberg
				21		-Talblick
				23		Eibrunn
	22	22				21 Reifenthal Blumenstraße (Steig 2)
	23	23			17	22 -Reifenthal (Steig 2)
	24	24			18	23 Pettendorf
	30			24		-Grundschule
	31	25		25	19	24 -Siedlung
	32	26		26	20	25 Neudorf
	33	27		27	21	26 Rohrdorf Kreuzung
23	36	30		30		29 Schwetzendorf
26						Rohrdorf Kreuzung
	38	32		32	22	31 Rohrdorf
	39	33		33	23	32 Aignhof
	40	34		34	24	33 Dettenhofen
	41	35		35	25	34 Reinhardsleiten
	42	36		36	26	35 Pielenhofen Ost
	44	38		37	28	37 -Pielenhofen West
	46	40		39	30	39 Freiung 1
	47	40		39	31	39 -Freiung 2
	49	42		40	33	40 Duggendorf
	50	43		41	34	41 Heitzenhofen West
	51			42	35	42 -Heitzenhofen Ost
		45		44		Weichseldorf
		47		46		Gessendorf
		49		48		Kallmünz Friedhofplatz
				49		-Holzheimer Straße
				50		Holzheim Hirschbergersiedlung
				52		-Post
				53		-Ost

Info: RVV-Kundenzentrum, Hemauerstr. 1, 93047 Regensburg, 0941-20 49 55 55, www.rvv.de, Änderungen vorbehalten.

RVV 12 Ⓗ Regensburg Naabstraße ▸ Holzheim Ost

	Montag - Freitag	Samstag	Sonn-/Feiertag
05			
06	26 E	41	
07	41 H	41	
08	41	41	
09	41 H	41	38 28 G C
10	41	41	38
11	41 H	41	38 28 G C
12	41 sf, 41 D s	41	38
13	26 H s, 41 H	41	38 28 G C
14	41	41	38
15	41 H	41 H	38 28 G C
16	11 A, 41	41	38
17	11 A, 41	41 H	38 28 G C
18	11 A, 41	41	38 B F
19	40	40	38 28 G C
20	40	40	38 B F
21			38 G
22	40	40	38 G
23			
00	25 B FR	25 B	08 B H

Am 24.12. und 31.12. Verkehr wie an Samstagen falls diese Tage nicht auf einen Sonntag fallen.
Einschränkungen hierzu entnehmen Sie bitte der Tagespresse oder unter www.rvv.de

Gültig ab 10.11.2025

A - E = Fahrwege
28 = Fahrt der Linie 28; ab Kneiting weiter bis Hemau
F = bis Kallmünz Friedhofplatz
G = bis Kneiting
H = bis Pielenhofen West
s = nur an Schultagen
sf = nur an schulfreien Tagen
FR = nur freitags

Fahrwege mit Fahrzeit in Minuten

E	D	C	B	A	
					Regensburg Hauptbahnhof
					Regensburg Naabstraße
2	2	2	1	2	2 -Steinweg
3	3	3	2	3	3 -Oberpfalzbrücke
4	4	4	3	4	4 -Würzburger Straße
5	5	5	4	5	5 -Pfaffensteiner Brücke
7	7	7	5		7 -Nürnberger Straße
9	9	8	6		9 -Niederwinzer
10	10	9	7		10 -Dornfelderweg
11	11	11	8		11 -Oberwinzer
13	13	13	9		13 -Kager
	14	14	10	10	14 Kneiting
16	16	17	12	12	16 Hinterberg Gde. Pettendorf
17	17	18	12	13	16 Aichahof
18	18	19	13	14	17 Adlersberg Kreuzung
			15		Reifenthal (Steig 3)
			16		-Blumenstraße (Steig 1)
			17		Adlersberg Fuchskurve (Steig 1)
	19	20			18 -Fuchskurve (Steig 2)
			18		-Adlersberg
			19		-Talblick
			21		Eibrunn
	20	21			19 Reifenthal Blumenstraße (Steig 2)
	21	22		15	20 -Reifenthal (Steig 2)
	22	23		16	21 Pettendorf
	28		22		-Grundschule
	29	24	23	17	22 -Siedlung
	30	25	24	18	23 Neudorf
	31	26	25	19	24 Rohrdorf Kreuzung
21	34	29	28		27 Schwetzendorf
24					Rohrdorf Kreuzung
	36	31	30	20	29 Rohrdorf
	37	32	31	21	30 Aignhof
	38	33	32	22	31 Dettenhofen
	39	34	33	23	32 Reinhardsleiten
	40	35	34	24	33 Pielenhofen Ost
	42	37	35	26	35 -Pielenhofen West
	44	39	37	28	37 Freiung 1
	45	39	37	29	37 -Freiung 2
	47	41	38	31	38 Duggendorf
	48	42	39	32	39 Heitzenhofen West
	49		40	33	40 -Heitzenhofen Ost
		44	42		Weichseldorf
		46	44		Gessendorf
		48	46		Kallmünz Friedhofplatz
			47		-Holzheimer Straße
			48		Holzheim Hirschbergersiedlung
			50		-Post
			51		-Ost

RVV 12 Ⓗ Regensburg Steinweg Steig A ▸ Holzheim Ost

	Montag - Freitag				Samstag				Sonn-/Feiertag			
06	28 E				43							
07	43 H				43							
08	43				43							
09	43 H				43				40 28 G C			
10	43				43				40			
11	43 H				43				40 28 G C			
12	43 sf	43 D s			43				40			
13	28 H s	43 H			43				40 28 G C			
14	43				43				40			
15	43 H				43 H				40 28 G C			
16	13 A	43			43				40			
17	13 A	43			43 H				40 28 G			
18	13 A	43			43				40 B F			
19	42				42				40 28 G			
20	42				42				40 B F			
21									40 G			
22	42				42				40 G			
23												
00	26 B FR				26 B I				10 B H			
01	49 FR I				49 N28							

Am 24.12. und 31.12. Verkehr wie an Samstagen falls diese Tage nicht auf einen Sonntag fallen. Einschränkungen hierzu entnehmen Sie bitte der Tagespresse oder unter www.rvv.de

Gültig ab 10.11.2025

A - E = Fahrwege
28 = Fahrt der Linie 28; ab Kneiting weiter bis Hemau
N28 = RVV Nachtbus N28
F = bis Kallmünz Friedhofplatz
G = bis Kneiting
H = bis Pielenhofen West
I = bis Regensburg Kager
s = nur an Schultagen
sf = nur an schulfreien Tagen
FR = nur freitags

Fahrwege mit Fahrzeit in Minuten

E	D	C	B	A	
					Regensburg Hauptbahnhof
▸					Regensburg Steinweg
1	1	1	1	1	1 -Oberpfalzbrücke
2	2	2	2	2	2 -Würzburger Straße
3	3	3	3	3	3 -Pfaffensteiner Brücke
5	5	5	4		5 -Nürnberger Straße
7	7	6	5		7 -Niederwinzer
8	8	7	6		8 -Dornfelderweg
9	9	9	7		9 -Oberwinzer
11	11	11	8		11 -Kager
	12	12	9	8	12 Kneiting
14	14	15	11	10	14 Hinterberg Gde. Pettendorf
15	15	16	11	11	14 Aichahof
16	16	17	12	12	15 Adlersberg Kreuzung
			14		Reifenthal (Steig 3)
			15		-Blumenstraße (Steig 1)
			16		Adlersberg Fuchskurve (Steig 1)
	17	18			16 -Fuchskurve (Steig 2)
			17		-Adlersberg
			18		-Talblick
			20		Eibrunn
	18	19			17 Reifenthal Blumenstraße (Steig 2)
	19	20		13	18 -Reifenthal (Steig 2)
	20	21		14	19 Pettendorf
	26		21		-Grundschule
	27	22	22	15	20 -Siedlung
	28	23	23	16	21 Neudorf
	29	24	24	17	22 Rohrdorf Kreuzung
19	32	27	27		25 Schwetzendorf
22					Rohrdorf Kreuzung
	34	29	29	18	27 Rohrdorf
	35	30	30	19	28 Aignhof
	36	31	31	20	29 Dettenhofen
	37	32	32	21	30 Reinhardsleiten
	38	33	33	22	31 Pielenhofen Ost
	40	35	34	24	33 -Pielenhofen West
	42	37	36	26	35 Freiung 1
	43	37	36	27	35 -Freiung 2
	45	39	37	29	36 Duggendorf
	46	40	38	30	37 Heitzenhofen West
	47		39	31	38 -Heitzenhofen Ost
		42	41		Weichselderf
		44	43		Gessendorf
		46	45		Kallmünz Friedhofplatz
			46		-Holzheimer Straße
			47		Holzheim Hirschbergersiedlung
			49		-Post
			50		-Ost

RVV 12 Ⓗ Regensburg Oberpfalzbrücke ▸ Holzheim Ost

	Montag - Freitag	Samstag	Sonn-/Feiertag
06	29 E	44	
07	44 H	44	
08	44	44	
09	44 H	44	41 28 G C
10	44	44	41
11	44 H	44	41 28 G C
12	44 sf, 44 D s	44	41
13	29 H s, 44 H	44	41 28 G C
14	44	44	41
15	44 H	44 H	41 28 G C
16	14 A, 44	44	41
17	14 A, 44	44 H	41 28 G
18	14 A, 44	44	41 B F
19	43	43	41 28 G
20	43	43	41 B F
21			41 G
22	43	43	41 G
23			
00	27 B FR	27 B	11 B H
01	50 FR I	50 I N28	

Am 24.12. und 31.12. Verkehr wie an Samstagen falls diese Tage nicht auf einen Sonntag fallen. Einschränkungen hierzu entnehmen Sie bitte der Tagespresse oder unter www.rvv.de

Gültig ab 10.11.2025

A - E = Fahrwege
28 = Fahrt der Linie 28; ab Kneiting weiter bis Hemau
N28 = RVV Nachtbus N28
F = bis Kallmünz Friedhofplatz
G = bis Kneiting
H = bis Pielenhofen West
I = bis Regensburg Kager
s = nur an Schultagen
sf = nur an schulfreien Tagen
FR = nur freitags

Fahrwege mit Fahrzeit in Minuten

E	D	C	B	A	
					Regensburg Hauptbahnhof
					Regensburg Oberpfalzbrücke
1	1	1	1	1	1 -Würzburger Straße
2	2	2	2	2	2 -Pfaffensteiner Brücke
4	4	4	3		4 -Nürnberger Straße
6	6	5	4		6 -Niederwinzer
7	7	6	5		7 -Dornfelderweg
8	8	8	6		8 -Oberwinzer
10	10	10	7		10 -Kager
	11	11	8	7	11 Kneiting
13	13	14	10	9	13 Hinterberg Gde. Pettendorf
14	14	15	10	10	13 Aichahof
15	15	16	11	11	14 Adlersberg Kreuzung
			13		Reifenthal (Steig 3)
			14		-Blumenstraße (Steig 1)
			15		Adlersberg Fuchskurve (Steig 1)
	16	17			15 -Fuchskurve (Steig 2)
			16		-Adlersberg
			17		-Talblick
			19		Eibrunn
	17	18			16 Reifenthal Blumenstraße (Steig 2)
	18	19		12	17 -Reifenthal (Steig 2)
	19	20		13	18 Pettendorf
	25		20		-Grundschule
	26	21	21	14	19 -Siedlung
	27	22	22	15	20 Neudorf
	28	23	23	16	21 Rohrdorf Kreuzung
18	31	26	26		24 Schwetzendorf
21					Rohrdorf Kreuzung
	33	28	28	17	26 Rohrdorf
	34	29	29	18	27 Aignhof
	35	30	30	19	28 Dettenhofen
	36	31	31	20	29 Reinhardsleiten
	37	32	32	21	30 Pielenhofen Ost
	39	34	33	23	32 -Pielenhofen West
	41	36	35	25	34 Freiung 1
	42	36	35	26	34 -Freiung 2
	44	38	36	28	35 Duggendorf
	45	39	37	29	36 Heitzenhofen West
	46		38	30	37 -Heitzenhofen Ost
		41	40		Weichseldorf
		43	42		Gessendorf
		45	44		Kallmünz Friedhofplatz
			45		-Holzheimer Straße
			46		Holzheim Hirschbergersiedlung
			48		-Post
			49		-Ost

Info: RVV-Kundenzentrum, Hemauerstr. 1, 93047 Regensburg, 0941-20 49 55 55, www.rvv.de, Änderungen vorbehalten.

RVV 12 Ⓗ Regensburg Würzburger Straße ▸ Holzheim Ost

	Montag - Freitag				Samstag				Sonn-/Feiertag			
06	30 E				45							
07	45 H				45							
08	45				45							
09	45 H				45				42 28 G C			
10	45				45				42			
11	45 H				45				42 28 G C			
12	45 sf	45 D s H			45				42			
13	30 H s	45 H			45				42 28 G C			
14	45				45				42			
15	45 H				45 H				42 28 G C			
16	15 A	45			45				42			
17	15 A	45			45 H				42 28 G C			
18	15 A	45			45				42 B F			
19	44				44				42 28 G			
20	44				44				42 B F			
21									42 G			
22	44				44				42 G			
23												
00	28 B FR				28 B				12 B H			
01	51 FR I				51 I N28							

Am 24.12. und 31.12. Verkehr wie an Samstagen falls diese Tage nicht auf einen Sonntag fallen. Gültig ab 10.11.2025
Einschränkungen hierzu entnehmen Sie bitte der Tagespresse oder unter www.rvv.de

A - E = Fahrwege
28 = Fahrt der Linie 28; ab Kneiting weiter bis Hemau
N28 = RVV Nachtbus N28
F = bis Kallmünz Friedhofplatz
G = bis Kneiting
H = bis Pielenhofen West
I = bis Regensburg Kager
s = nur an Schultagen
sf = nur an schulfreien Tagen
FR = nur freitags

Fahrwege mit Fahrzeit in Minuten

E	D	C	B	A		
○	○	○	○	○	○	Regensburg Hauptbahnhof
▸						Regensburg Würzburger Straße
1	1	1	1	1	1	1 -Pfaffensteiner Brücke
3	3	3	2			3 -Nürnberger Straße
5	5	4	3			5 -Niederwinzer
6	6	5	4			6 -Dornfelderweg
7	7	7	5			7 -Oberwinzer
9	9	9	6			9 -Kager
	10	10	7	6	10	Kneiting
12	12	13	9	8	12	Hinterberg Gde. Pettendorf
13	13	14	9	9	12	Aichahof
14	14	15	10	10	13	Adlersberg Kreuzung
			12			Reifenthal (Steig 3)
			13			-Blumenstraße (Steig 1)
			14			Adlersberg Fuchskurve (Steig 1)
	15	16			14	-Fuchskurve (Steig 2)
			15			-Adlersberg
			16			-Talblick
			18			Eibrunn
	16	17			15	Reifenthal Blumenstraße (Steig 2)
	17	18		11	16	-Reifenthal (Steig 2)
	18	19		12	17	Pettendorf
	24		19			-Grundschule
	25	20	20	13	18	-Siedlung
	26	21	21	14	19	Neudorf
	27	22	22	15	20	Rohrdorf Kreuzung
17	30	25	25		23	Schwetzendorf
20						Rohrdorf Kreuzung
	32	27	27	16	25	Rohrdorf
	33	28	28	17	26	Aignhof
	34	29	29	18	27	Dettenhofen
	35	30	30	19	28	Reinhardsleiten
	36	31	31	20	29	Pielenhofen Ost
	38	33	32	22	31	-Pielenhofen West
	40	35	34	24	33	Freiung 1
	41	35	34	25	33	-Freiung 2
	43	37	35	27	34	Duggendorf
	44	38	36	28	35	Heitzenhofen West
	45		37	29	36	-Heitzenhofen Ost
		40	39			Weichseldorf
		42	41			Gessendorf
		44	43			Kallmünz Friedhofplatz
			44			-Holzheimer Straße
			45			Holzheim Hirschbergersiedlung
			47			-Post
			48			-Ost

Info: RVV-Kundenzentrum, Hemauerstr. 1, 93047 Regensburg, 0941-20 49 55 55, www.rvv.de, Änderungen vorbehalten.

RVV 12 Ⓗ Lappersdorf Mittelschule ▸ Pielenhofen West

Montag - Freitag

11	
12	
13	12 vF
14	
15	

Am 24.12. und 31.12. Verkehr wie an Samstagen falls diese Tage nicht auf einen Sonntag fallen. Einschränkungen hierzu entnehmen Sie bitte der Tagespresse oder unter www.rvv.de

Gültig ab 10.11.2025

vF = an Schultagen; am letzten Schultag vor den Weihnachts-, Oster- und Pfingstferien sowie an den ersten beiden Schultagen nach den Sommerferien um 1:45 Std., am letzten Schultag vor den Sommerferien um 2:30 Std. früher

Fahrwege mit Fahrzeit in Minuten

- ▸ Lappersdorf Mittelschule
- 2 -Gymnasium
- 3 Kareth In der Pfeifing
- 4 -Pfälzer Weg
- 5 -Am Tunnel
- 6 Regensburg Dreifaltigkeitsberg
- 7 -Schelmengraben
- 10 -Pfaffensteiner Brücke
- 12 -Nürnberger Straße
- 14 -Niederwinzer
- 15 -Dornfelderweg
- 16 -Oberwinzer
- 18 -Kager
- 19 Kneiting
- 21 Hinterberg Gde. Pettendorf
- 22 Aichahof
- 23 Adlersberg Kreuzung
- 24 -Fuchskurve
- 25 Reifenthal Blumenstraße
- 26 -Reifenthal
- 31 Schwetzendorf
- 33 Rohrdorf
- 34 Aignhof
- 35 Dettenhofen
- 36 Reinhardsleiten
- 37 Pielenhofen Ost
- 39 -Pielenhofen West

RVV 12 Ⓗ Lappersdorf Gymnasium Steig 2 ▸ Pielenhofen West

Montag - Freitag

11			
12			
13	14 vF	14 B vF	57 A nvF
14			

Am 24.12. und 31.12. Verkehr wie an Samstagen falls diese Tage nicht auf einen Sonntag fallen. Einschränkungen hierzu entnehmen Sie bitte der Tagespresse oder unter www.rvv.de

Gültig ab 10.11.2025

A - B = Fahrwege

vF = an Schultagen; am letzten Schultag vor den Weihnachts-, Oster- und Pfingstferien sowie an den ersten beiden Schultagen nach den Sommerferien um 1:45 Std., am letzten Schultag vor den Sommerferien um 2:30 Std. früher

nvF = an Schultagen; nicht am letzten Schultag vor den Weihnachts-, Oster-, Pfingst- und Sommerferien sowie an den ersten beiden Schultagen nach den Sommerferien

Fahrwege mit Fahrzeit in Minuten

B	A	
		Lappersdorf Mittelschule
▸		Lappersdorf Gymnasium
1	1	1 Kareth In der Pfeifing
2	2	2 -Pfälzer Weg
3	3	3 -Am Tunnel
4	4	4 Regensburg Dreifaltigkeitsberg
5	5	5 -Schelmengraben
8	8	8 -Pfaffensteiner Brücke
10	10	10 -Nürnberger Straße
12	12	12 -Niederwinzer
13	13	13 -Dornfelderweg
14	14	14 -Oberwinzer
16	16	16 -Kager
17	17	17 Kneiting
19	19	19 Hinterberg Gde. Pettendorf
20	20	20 Aichahof
21	21	21 Adlersberg Kreuzung
	25	Schwetzendorf
	29	Reifenthal (Steig 3)
	30	-Blumenstraße (Steig 1)
23	31	Adlersberg Fuchskurve (Steig 1)
		22 -Fuchskurve (Steig 2)
24	32	-Adlersberg
25	33	-Talblick
27	35	Eibrunn
		23 Reifenthal Blumenstraße (Steig 2)
		24 -Reifenthal (Steig 4)
28	36	Pettendorf Grundschule
29	37	-Siedlung
30	38	Neudorf
31	39	Rohrdorf Kreuzung
		29 Schwetzendorf
	41	31 Rohrdorf
	42	32 Aignhof
	43	33 Dettenhofen
	44	34 Reinhardsleiten
	45	35 Pielenhofen Ost
	47	37 -Pielenhofen West

RVV 12 Ⓗ Kareth In der Pfeifing ▸ Pielenhofen West

Montag - Freitag

11			
12			
13	15 vF	15 B vF	58 A nvF
14			

Am 24.12. und 31.12. Verkehr wie an Samstagen falls diese Tage nicht auf einen Sonntag fallen. Einschränkungen hierzu entnehmen Sie bitte der Tagespresse oder unter www.rvv.de

Gültig ab 10.11.2025

A - B = Fahrwege

vF = an Schultagen; am letzten Schultag vor den Weihnachts-, Oster- und Pfingstferien sowie an den ersten beiden Schultagen nach den Sommerferien um 1:45 Std., am letzten Schultag vor den Sommerferien um 2:30 Std. früher

nvF = an Schultagen; nicht am letzten Schultag vor den Weihnachts-, Oster-, Pfingst- und Sommerferien sowie an den ersten beiden Schultagen nach den Sommerferien

Fahrwege mit Fahrzeit in Minuten

B	A	
		Lappersdorf Mittelschule
▸		Kareth In der Pfeifing
1	1	1 -Pfälzer Weg
2	2	2 -Am Tunnel
3	3	3 Regensburg Dreifaltigkeitsberg
4	4	4 -Schelmengraben
7	7	7 -Pfaffensteiner Brücke
9	9	9 -Nürnberger Straße
11	11	11 -Niederwinzer
12	12	12 -Dornfelderweg
13	13	13 -Oberwinzer
15	15	15 -Kager
16	16	16 Kneiting
18	18	18 Hinterberg Gde. Pettendorf
19	19	19 Aichahof
20	20	20 Adlersberg Kreuzung
	24	Schwetzendorf
	28	Reifenthal (Steig 3)
	29	-Blumenstraße (Steig 1)
22	30	Adlersberg Fuchskurve (Steig 1)
		21 -Fuchskurve (Steig 2)
23	31	-Adlersberg
24	32	-Talblick
26	34	Eibrunn
		22 Reifenthal Blumenstraße (Steig 2)
		23 -Reifenthal (Steig 4)
27	35	Pettendorf Grundschule
28	36	-Siedlung
29	37	Neudorf
30	38	Rohrdorf Kreuzung
		28 Schwetzendorf
	40	30 Rohrdorf
	41	31 Aignhof
	42	32 Dettenhofen
	43	33 Reinhardsleiten
	44	34 Pielenhofen Ost
	46	36 -Pielenhofen West

RVV 12 Ⓗ Kareth Pfälzer Weg ▸ Pielenhofen West

Montag - Freitag

11			
12			
13	16 vF	16 B vF	59 A nvF
14			

Am 24.12. und 31.12. Verkehr wie an Samstagen falls diese Tage nicht auf einen Sonntag fallen. Einschränkungen hierzu entnehmen Sie bitte der Tagespresse oder unter www.rvv.de

Gültig ab 10.11.2025

A - B = Fahrwege

vF = an Schultagen; am letzten Schultag vor den Weihnachts-, Oster- und Pfingstferien sowie an den ersten beiden Schultagen nach den Sommerferien um 1:45 Std., am letzten Schultag vor den Sommerferien um 2:30 Std. früher

nvF = an Schultagen; nicht am letzten Schultag vor den Weihnachts-, Oster-, Pfingst- und Sommerferien sowie an den ersten beiden Schultagen nach den Sommerferien

Fahrwege mit Fahrzeit in Minuten

B	A	
		Lappersdorf Mittelschule
▸		Kareth Pfälzer Weg
1	1	1 -Am Tunnel
2	2	2 Regensburg Dreifaltigkeitsberg
3	3	3 -Schelmengraben
6	6	6 -Pfaffensteiner Brücke
8	8	8 -Nürnberger Straße
10	10	10 -Niederwinzer
11	11	11 -Dornfelderweg
12	12	12 -Oberwinzer
14	14	14 -Kager
15	15	15 Kneiting
17	17	17 Hinterberg Gde. Pettendorf
18	18	18 Aichahof
19	19	19 Adlersberg Kreuzung
	23	Schwetzendorf
	27	Reifenthal (Steig 3)
	28	-Blumenstraße (Steig 1)
21	29	Adlersberg Fuchskurve (Steig 1)
		20 -Fuchskurve (Steig 2)
22	30	-Adlersberg
23	31	-Talblick
25	33	Eibrunn
		21 Reifenthal Blumenstraße (Steig 2)
		22 -Reifenthal (Steig 4)
26	34	Pettendorf Grundschule
27	35	-Siedlung
28	36	Neudorf
29	37	Rohrdorf Kreuzung
		27 Schwetzendorf
	39	29 Rohrdorf
	40	30 Aignhof
	41	31 Dettenhofen
	42	32 Reinhardsleiten
	43	33 Pielenhofen Ost
	45	35 -Pielenhofen West

RVV 12 Ⓗ Kareth Am Tunnel ▸ Pielenhofen West

Montag - Freitag

11		
12		
13	17 vF	17 B vF
14	00 A nvF	
15		
16		

Am 24.12. und 31.12. Verkehr wie an Samstagen falls diese Tage nicht auf einen Sonntag fallen. Einschränkungen hierzu entnehmen Sie bitte der Tagespresse oder unter www.rvv.de

Gültig ab 10.11.2025

A - **B** = Fahrwege

vF = an Schultagen; am letzten Schultag vor den Weihnachts-, Oster- und Pfingstferien sowie an den ersten beiden Schultagen nach den Sommerferien um 1:45 Std., am letzten Schultag vor den Sommerferien um 2:30 Std. früher

nvF = an Schultagen; nicht am letzten Schultag vor den Weihnachts-, Oster-, Pfingst- und Sommerferien sowie an den ersten beiden Schultagen nach den Sommerferien

Fahrwege mit Fahrzeit in Minuten

B	A	
		Lappersdorf Mittelschule
		Kareth Am Tunnel
1	1	1 Regensburg Dreifaltigkeitsberg
2	2	2 -Schelmengraben
5	5	5 -Pfaffensteiner Brücke
7	7	7 -Nürnberger Straße
9	9	9 -Niederwinzer
10	10	10 -Dornfelderweg
11	11	11 -Oberwinzer
13	13	13 -Kager
14	14	14 Kneiting
16	16	16 Hinterberg Gde. Pettendorf
17	17	17 Aichahof
18	18	18 Adlersberg Kreuzung
	22	Schwetzendorf
	26	Reifenthal (Steig 3)
	27	-Blumenstraße (Steig 1)
20	28	Adlersberg Fuchskurve (Steig 1)
		19 -Fuchskurve (Steig 2)
21	29	-Adlersberg
22	30	-Talblick
24	32	Eibrunn
		20 Reifenthal Blumenstraße (Steig 2)
		21 -Reifenthal (Steig 4)
25	33	Pettendorf Grundschule
26	34	-Siedlung
27	35	Neudorf
28	36	Rohrdorf Kreuzung
		26 Schwetzendorf
	38	28 Rohrdorf
	39	29 Aignhof
	40	30 Dettenhofen
	41	31 Reinhardsleiten
	42	32 Pielenhofen Ost
	44	34 -Pielenhofen West

RVV 12 Ⓗ Regensburg Dreifaltigkeitsberg ▸ Pielenhofen West

Montag - Freitag

11		
12		
13	18 vF	18 B vF
14	01 A nvF	
15		
16		

Am 24.12. und 31.12. Verkehr wie an Samstagen falls diese Tage nicht auf einen Sonntag fallen. Einschränkungen hierzu entnehmen Sie bitte der Tagespresse oder unter www.rvv.de

Gültig ab 10.11.2025

A - **B** = Fahrwege

vF = an Schultagen; am letzten Schultag vor den Weihnachts-, Oster- und Pfingstferien sowie an den ersten beiden Schultagen nach den Sommerferien um 1:45 Std., am letzten Schultag vor den Sommerferien um 2:30 Std. früher

nvF = an Schultagen; nicht am letzten Schultag vor den Weihnachts-, Oster-, Pfingst- und Sommerferien sowie an den ersten beiden Schultagen nach den Sommerferien

Fahrwege mit Fahrzeit in Minuten

B	A	
		Lappersdorf Mittelschule
		▸ Regensburg Dreifaltigkeitsberg
1	1	1 -Schelmengraben
4	4	4 -Pfaffensteiner Brücke
6	6	6 -Nürnberger Straße
8	8	8 -Niederwinzer
9	9	9 -Dornfelderweg
10	10	10 -Oberwinzer
12	12	12 -Kager
13	13	13 Kneiting
15	15	15 Hinterberg Gde. Pettendorf
16	16	16 Aichahof
17	17	17 Adlersberg Kreuzung
	21	Schwetzendorf
	25	Reifenthal (Steig 3)
	26	-Blumenstraße (Steig 1)
19	27	Adlersberg Fuchskurve (Steig 1)
		18 -Fuchskurve (Steig 2)
20	28	-Adlersberg
21	29	-Talblick
23	31	Eibrunn
		19 Reifenthal Blumenstraße (Steig 2)
		20 -Reifenthal (Steig 4)
24	32	Pettendorf Grundschule
25	33	-Siedlung
26	34	Neudorf
27	35	Rohrdorf Kreuzung
		25 Schwetzendorf
	37	27 Rohrdorf
	38	28 Aignhof
	39	29 Dettenhofen
	40	30 Reinhardsleiten
	41	31 Pielenhofen Ost
	43	33 -Pielenhofen West

RVV 12 Ⓗ Regensburg Schelmengraben ▸ Pielenhofen West

Montag - Freitag

11		
12		
13	19 vF	19 B vF
14	02 A nvF	
15		
16		

Am 24.12. und 31.12. Verkehr wie an Samstagen falls diese Tage nicht auf einen Sonntag fallen. Einschränkungen hierzu entnehmen Sie bitte der Tagespresse oder unter www.rvv.de

Gültig ab 10.11.2025

A-**B** = Fahrwege

vF = an Schultagen; am letzten Schultag vor den Weihnachts-, Oster- und Pfingstferien sowie an den ersten beiden Schultagen nach den Sommerferien um 1:45 Std., am letzten Schultag vor den Sommerferien um 2:30 Std. früher

nvF = an Schultagen; nicht am letzten Schultag vor den Weihnachts-, Oster-, Pfingst- und Sommerferien sowie an den ersten beiden Schultagen nach den Sommerferien

Fahrwege mit Fahrzeit in Minuten

B	A	
		Lappersdorf Mittelschule
▸		Regensburg Schelmengraben
3	3	3 -Pfaffensteiner Brücke
5	5	5 -Nürnberger Straße
7	7	7 -Niederwinzer
8	8	8 -Dornfelderweg
9	9	9 -Oberwinzer
11	11	11 -Kager
12	12	12 Kneiting
14	14	14 Hinterberg Gde. Pettendorf
15	15	15 Aichahof
16	16	16 Adlersberg Kreuzung
	20	Schwetzendorf
	24	Reifenthal (Steig 3)
	25	-Blumenstraße (Steig 1)
18	26	Adlersberg Fuchskurve (Steig 1)
		17 -Fuchskurve (Steig 2)
19	27	-Adlersberg
20	28	-Talblick
22	30	Eibrunn
		18 Reifenthal Blumenstraße (Steig 2)
		19 -Reifenthal (Steig 4)
23	31	Pettendorf Grundschule
24	32	-Siedlung
25	33	Neudorf
26	34	Rohrdorf Kreuzung
		24 Schwetzendorf
	36	26 Rohrdorf
	37	27 Aignhof
	38	28 Dettenhofen
	39	29 Reinhardsleiten
	40	30 Pielenhofen Ost
	42	32 -Pielenhofen West

RVV 12 Ⓗ Regensburg Pfaffensteiner Brücke ▸ Holzheim Ost

	Montag - Freitag					Samstag					Sonn-/Feiertag				
06	31 G					46									
07	46 K					46									
08	46					46									
09	46 K					46					43 28 J C				
10	46					46					43 C				
11	46 K					46					43 28 J C				
12	46 sf	46 D s				46					43 C				
13	22 E vF	22 H vF	31 K s	46 K		46					43 28 J C				
14	05 F nvF K	46				46					43 C				
15	46 K					46 K					43 28 J C				
16	16 A	46				46					43 C				
17	16 A	46				46 K					43 28 J C				
18	16 A	46				46					43 B I				
19	45					45					43 28 J C				
20	45					45					43 B I				
21											43 J				
22	45					45					43 J				
23															
00	29 B FR					29 B					13 B K				
01	52 FR L					52 L N28									

Am 24.12. und 31.12. Verkehr wie an Samstagen falls diese Tage nicht auf einen Sonntag fallen. Gültig ab 10.11.2025
Einschränkungen hierzu entnehmen Sie bitte der Tagespresse oder unter www.rvv.de

A - H = Fahrwege
28 = Fahrt der Linie 28; ab Kneiting weiter bis Hemau
N28 = RVV Nachtbus N28
vF = an Schultagen; am letzten Schultag vor den Weihnachts-, Oster- und Pfingstferien sowie an den ersten beiden Schultagen nach den Sommerferien um 1:45 Std., am letzten Schultag vor den Sommerferien um 2:30 Std. früher
nvF = an Schultagen; nicht am letzten Schultag vor den Weihnachts-, Oster-, Pfingst- und Sommerferien sowie an den ersten beiden Schultagen nach den Sommerferien
I = bis Kallmünz Friedhofplatz
J = bis Kneiting
K = bis Pielenhofen West
L = bis Regensburg Kager
s = nur an Schultagen
sf = nur an schulfreien Tagen
FR = nur freitags

Fahrwege mit Fahrzeit in Minuten

H	G	F	E	D	C	B	A	
								Regensburg Hauptbahnhof
▸								Regensburg Pfaffensteiner Brücke
2	2	2	2	2	2	1		2 -Nürnberger Straße
4	4	4	4	4	4	3	2	4 -Niederwinzer
5	5	5	5	5	5	4	3	5 -Dornfelderweg
6	6	6	6	6	6	4		6 -Oberwinzer
8	8	8	8	8	8	5		8 -Kager
9		9	9	9	9	6	5	9 Kneiting
11	11	11	11	11	12	8	7	11 Hinterberg Gde. Pettendorf
12	12	12	12	12	13	8	8	11 Aichahof
13	13	13	13	13	14	9	9	12 Adlersberg Kreuzung
		17						Schwetzendorf
		21				11		Reifenthal (Steig 3)
		22				12		-Blumenstraße (Steig 1)
15		23				13		Adlersberg Fuchskurve (Steig 1)
			14	14	15			13 -Fuchskurve (Steig 2)
16		24				14		-Adlersberg
17		25				15		-Talblick
19		27				17		Eibrunn
			15	15	16			14 Reifenthal Blumenstraße (Steig 2)
				16	17		10	15 -Reifenthal (Steig 2)
			16					-Reifenthal (Steig 4)
				17	18		11	16 Pettendorf
20		28		23		18		-Grundschule
21		29		24	19	19	12	17 -Siedlung
22		30		25	20	20	13	18 Neudorf
23		31		26	21	21	14	19 Rohrdorf Kreuzung
	16		21	29	24	24		22 Schwetzendorf
	19							Rohrdorf Kreuzung
		33	23	31	26	26	15	24 Rohrdorf
		34	24	32	27	27	16	25 Aignhof
		35	25	33	28	28	17	26 Dettenhofen
		36	26	34	29	29	18	27 Reinhardsleiten
		37	27	35	30	30	19	28 Pielenhofen Ost
		39	29	37	32	31	21	30 -Pielenhofen West
				39	34	33	23	32 Freiung 1
				40	34	33	24	32 -Freiung 2
				42	36	34	26	33 Duggendorf
				43	37	35	27	34 Heitzenhofen West
				44		36	28	35 -Heitzenhofen Ost
					39	38		Weichseldorf
					41	40		Gessendorf
					43	42		Kallmünz Friedhofplatz
						43		-Holzheimer Straße
						44		Holzheim Hirschbergersiedlung
						46		-Post
						47		-Ost

RVV 12 Ⓗ Regensburg Nürnberger Straße ▸ Holzheim Ost

	Montag - Freitag	Samstag	Sonn-/Feiertag
06	33 F	48	
07	48 J	48	
08	48	48	
09	48 J	48	45 28 I B
10	48	48	45 B
11	48 J	48	45 28 I B
12	48 sf; 48 C s	48	45 B
13	24 D vF; 24 G vF; 33 J s; 48 J	48	45 28 I B
14	07 E nvF J; 48	48	45 B
15	48 J	48 J	45 28 I B
16	48	48	45 B
17	48	48 J	45 28 I A H
18	48	48	45 28 I A H
19	47	47	45 28 I A H
20	47	47	45 I
21			45 I
22	47	47	45 I
23			
00	30 A FR	30 A	15 A J
01	53 FR K	53 K N28	

Am 24.12. und 31.12. Verkehr wie an Samstagen falls diese Tage nicht auf einen Sonntag fallen. Einschränkungen hierzu entnehmen Sie bitte der Tagespresse oder unter www.rvv.de

Gültig ab 10.11.2025

A - G = Fahrwege
28 = Fahrt der Linie 28; ab Kneiting weiter bis Hemau
N28 = RVV Nachtbus N28
vF = an Schultagen; am letzten Schultag vor den Weihnachts-, Oster- und Pfingstferien sowie an den ersten beiden Schultagen nach den Sommerferien um 1:45 Std., am letzten Schultag vor den Sommerferien um 2:30 Std. früher
nvF = an Schultagen; nicht am letzten Schultag vor den Weihnachts-, Oster-, Pfingst- und Sommerferien sowie an den ersten beiden Schultagen nach den Sommerferien
H = bis Kallmünz Friedhofplatz
I = bis Kneiting
J = bis Pielenhofen West
K = bis Regensburg Kager
s = nur an Schultagen
sf = nur an schulfreien Tagen
FR = nur freitags

Fahrwege mit Fahrzeit in Minuten

G	F	E	D	C	B	A	
							Regensburg Hauptbahnhof
							Regensburg Nürnberger Straße
2	2	2	2	2	2	1	1 2 -Niederwinzer
3	3	3	3	3	3	2	2 3 -Dornfelderweg
4	4	4	4	4	4	4	3 4 -Oberwinzer
6	6	6	6	6	6	6	4 6 -Kager
7		7	7	7	7	7	5 7 Kneiting
9	9	9	9	9	9	10	7 9 Hinterberg Gde. Pettendorf
10	10	10	10	10	10	11	7 9 Aichahof
11	11	11	11	11	11	12	8 10 Adlersberg Kreuzung
		15					Schwetzendorf
		19				10	Reifenthal (Steig 3)
		20				11	-Blumenstraße (Steig 1)
13		21				12	Adlersberg Fuchskurve (Steig 1)
			12	12	13		11 -Fuchskurve (Steig 2)
14		22				13	-Adlersberg
15		23				14	-Talblick
17		25				16	Eibrunn
			13	13	14		12 Reifenthal Blumenstraße (Steig 2)
				14	15		13 -Reifenthal (Steig 2)
			14				-Reifenthal (Steig 4)
				15	16		14 Pettendorf
18		26		21		17	-Grundschule
19		27		22	17	18	15 -Siedlung
20		28		23	18	19	16 Neudorf
21		29		24	19	20	17 Rohrdorf Kreuzung
	14		19	27	22	23	20 Schwetzendorf
	17						Rohrdorf Kreuzung
		31	21	29	24	25	22 Rohrdorf
		32	22	30	25	26	23 Aignhof
		33	23	31	26	27	24 Dettenhofen
		34	24	32	27	28	25 Reinhardsleiten
		35	25	33	28	29	26 Pielenhofen Ost
		37	27	35	30	30	28 -Pielenhofen West
				37	32	32	30 Freiung 1
				38	32	32	30 -Freiung 2
				40	34	33	31 Duggendorf
				41	35	34	32 Heitzenhofen West
				42		35	33 -Heitzenhofen Ost
					37	37	Weichseldorf
					39	39	Gessendorf
					41	41	Kallmünz Friedhofplatz
						42	-Holzheimer Straße
						43	Holzheim Hirschbergersiedlung
						45	-Post
						46	-Ost

RVV 12 Ⓗ Regensburg Niederwinzer ▸ Holzheim Ost

	Montag - Freitag					Samstag					Sonn-/Feiertag				
06	35 F					50									
07	50 J					50									
08	50					50									
09	50 J					50					46 28 I				
10	50					50					46 B				
11	50 J					50					46 28 I				
12	50 sf	50 C s				50					46 B				
13	26 D vF	26 G vF	35 J s	50 J		50					46 28 I				
14	09 E nvF	50				50					46 B				
15	50 J					50 J					46 28 I				
16	50					50					46 B				
17	50					50 J					46 28 I				
18	50					50					46 A H				
19	48					48					46 28 I				
20	48					48					46 A H				
21											46 I				
22	48					48					46 I				
23															
00	31 A FR					31 A					16 A J				
01	54 FR K					54 K N28									

Am 24.12. und 31.12. Verkehr wie an Samstagen falls diese Tage nicht auf einen Sonntag fallen. Einschränkungen hierzu entnehmen Sie bitte der Tagespresse oder unter www.rvv.de

Gültig ab 10.11.2025

A - G = Fahrwege
28 = Fahrt der Linie 28; ab Kneiting weiter bis Hemau
N28 = RVV Nachtbus N28
vF = an Schultagen; am letzten Schultag vor den Weihnachts-, Oster- und Pfingstferien sowie an den ersten beiden Schultagen nach den Sommerferien um 1:45 Std., am letzten Schultag vor den Sommerferien um 2:30 Std. früher
nvF = an Schultagen; nicht am letzten Schultag vor den Weihnachts-, Oster-, Pfingst- und Sommerferien sowie an den ersten beiden Schultagen nach den Sommerferien
H = bis Kallmünz Friedhofplatz
I = bis Kneiting
J = bis Pielenhofen West
K = bis Regensburg Kager
s = nur an Schultagen
sf = nur an schulfreien Tagen
FR = nur freitags

Fahrwege mit Fahrzeit in Minuten

G	F	E	D	C	B	A	
							Regensburg Hauptbahnhof
							Regensburg Niederwinzer
1	1	1	1	1	1	1	1 -Dornfelderweg
2	2	2	2	2	3	2	2 -Oberwinzer
4	4	4	4	4	5	3	4 -Kager
5		5	5	5	6	4	5 Kneiting
7	7	7	7	7	9	6	7 Hinterberg Gde. Pettendorf
8	8	8	8	8	10	6	7 Aichahof
9	9	9	9	9	11	7	8 Adlersberg Kreuzung
		13					Schwetzendorf
		17				9	Reifenthal (Steig 3)
		18				10	-Blumenstraße (Steig 1)
11		19				11	Adlersberg Fuchskurve (Steig 1)
			10	10	12		9 -Fuchskurve (Steig 2)
12		20				12	-Adlersberg
13		21				13	-Talblick
15		23				15	Eibrunn
			11	11	13		10 Reifenthal Blumenstraße (Steig 2)
				12	14		11 -Reifenthal (Steig 2)
			12				-Reifenthal (Steig 4)
				13	15		12 Pettendorf
16		24		19		16	-Grundschule
17		25		20	16	17	13 -Siedlung
18		26		21	17	18	14 Neudorf
19		27		22	18	19	15 Rohrdorf Kreuzung
	12		17	25	21	22	18 Schwetzendorf
	15						Rohrdorf Kreuzung
		29	19	27	23	24	20 Rohrdorf
		30	20	28	24	25	21 Aignhof
		31	21	29	25	26	22 Dettenhofen
		32	22	30	26	27	23 Reinhardsleiten
		33	23	31	27	28	24 Pielenhofen Ost
		35	25	33	29	29	26 -Pielenhofen West
				35	31	31	28 Freiung 1
				36	31	31	28 -Freiung 2
				38	33	32	29 Duggendorf
				39	34	33	30 Heitzenhofen West
				40		34	31 -Heitzenhofen Ost
					36	36	Weichseldorf
					38	38	Gessendorf
					40	40	Kallmünz Friedhofplatz
						41	-Holzheimer Straße
						42	Holzheim Hirschbergersiedlung
						44	-Post
						45	-Ost

RVV 12 Ⓗ Regensburg Dornfelderweg ▸ Holzheim Ost

	Montag - Freitag					Samstag					Sonn-/Feiertag				
06	36 F					51									
07	51 J					51									
08	51					51									
09	51 J					51					47 28 I B				
10	51					51					47 B				
11	51 J					51					47 28 I B				
12	51 sf	51 C s				51					47 B				
13	27 D vF	27 G vF	36 J s	51 J		51					47 28 I B				
14	10 E nvF J	51				51					47 B				
15	51 J					51 J					47 28 I B				
16	51					51					47 B				
17	51					51 J					47 28 I A H				
18	51					51					47 A H				
19	49					49					47 28 I A H				
20	49					49					47 A H I				
21											47 I				
22	49					49					47 I				
23															
00	32 A FR					32 A					17 A J				
01	54 FR K					54 K N28									

Am 24.12. und 31.12. Verkehr wie an Samstagen falls diese Tage nicht auf einen Sonntag fallen. Einschränkungen hierzu entnehmen Sie bitte der Tagespresse oder unter www.rvv.de

Gültig ab 10.11.2025

A - G = Fahrwege
28 = Fahrt der Linie 28; ab Kneiting weiter bis Hemau
N28 = RVV Nachtbus N28
vF = an Schultagen; am letzten Schultag vor den Weihnachts-, Oster- und Pfingstferien sowie an den ersten beiden Schultagen nach den Sommerferien um 1:45 Std., am letzten Schultag vor den Sommerferien um 2:30 Std. früher
nvF = an Schultagen; nicht am letzten Schultag vor den Weihnachts-, Oster-, Pfingst- und Sommerferien sowie an den ersten beiden Schultagen nach den Sommerferien
H = bis Kallmünz Friedhofplatz
I = bis Kneiting
J = bis Pielenhofen West
K = bis Regensburg Kager
s = nur an Schultagen
sf = nur an schulfreien Tagen
FR = nur freitags

Fahrwege mit Fahrzeit in Minuten

	G	F	E	D	C	B	A	
								Regensburg Hauptbahnhof
▸								Regensburg Dornfelderweg
	1	1	1	1	1	2	1	1 -Oberwinzer
	3	3	3	3	3	4	2	3 -Kager
	4		4	4	4	5	3	4 Kneiting
	6	6	6	6	6	8	5	6 Hinterberg Gde. Pettendorf
	7	7	7	7	7	9	5	6 Aichahof
	8	8	8	8	8	10	6	7 Adlersberg Kreuzung
			12					Schwetzendorf
			16				8	Reifenthal (Steig 3)
			17				9	-Blumenstraße (Steig 1)
	10		18				10	Adlersberg Fuchskurve (Steig 1)
				9	9	11		8 -Fuchskurve (Steig 2)
	11		19				11	-Adlersberg
	12		20				12	-Talblick
	14		22				14	Eibrunn
				10	10	12		9 Reifenthal Blumenstraße (Steig 2)
					11	13		10 -Reifenthal (Steig 2)
				11				-Reifenthal (Steig 4)
					12	14		11 Pettendorf
	15		23		18		15	-Grundschule
	16		24		19	15	16	12 -Siedlung
	17		25		20	16	17	13 Neudorf
	18		26		21	17	18	14 Rohrdorf Kreuzung
		11		16	24	20	21	17 Schwetzendorf
		14						Rohrdorf Kreuzung
			28	18	26	22	23	19 Rohrdorf
			29	19	27	23	24	20 Aignhof
			30	20	28	24	25	21 Dettenhofen
			31	21	29	25	26	22 Reinhardsleiten
			32	22	30	26	27	23 Pielenhofen Ost
			34	24	32	28	28	25 -Pielenhofen West
					34	30	30	27 Freiung 1
					35	30	30	27 -Freiung 2
					37	32	31	28 Duggendorf
					38	33	32	29 Heitzenhofen West
					39		33	30 -Heitzenhofen Ost
						35	35	Weichseldorf
						37	37	Gessendorf
						39	39	Kallmünz Friedhofplatz
							40	-Holzheimer Straße
							41	Holzheim Hirschbergersiedlung
							43	-Post
							44	-Ost

RVV 12 Ⓗ Regensburg Oberwinzer ▸ Holzheim Ost

	Montag - Freitag					Samstag					Sonn-/Feiertag				
06	37 F					52									
07	52 J					52									
08	52					52									
09	52 J					52					49 28 I				
10	52					52					49 B				
11	52 J					52					49 28 I				
12	52 sf	52 C s				52					49 B				
13	28 D vF	28 G vF	37 J s	52 J		52					49 28 I				
14	11 E nvF	52				52					49 B				
15	52 J					52 J					49 28 I				
16	52					52					49 B				
17	52					52 J					49 28 I				
18	52					52					49 A H				
19	50					50					49 28 I				
20	50					50					49 A H				
21											49 I				
22	50					50					49 I				
23															
00	33 A FR					33 A					19 A J				
01	55 FR K					55 K N28									

Am 24.12. und 31.12. Verkehr wie an Samstagen falls diese Tage nicht auf einen Sonntag fallen. Einschränkungen hierzu entnehmen Sie bitte der Tagespresse oder unter www.rvv.de

Gültig ab 10.11.2025

A - G = Fahrwege
28 = Fahrt der Linie 28; ab Kneiting weiter bis Hemau
N28 = RVV Nachtbus N28
vF = an Schultagen; am letzten Schultag vor den Weihnachts-, Oster- und Pfingstferien sowie an den ersten beiden Schultagen nach den Sommerferien um 1:45 Std., am letzten Schultag vor den Sommerferien um 2:30 Std. früher
nvF = an Schultagen; nicht am letzten Schultag vor den Weihnachts-, Oster-, Pfingst- und Sommerferien sowie an den ersten beiden Schultagen nach den Sommerferien
H = bis Kallmünz Friedhofplatz
I = bis Kneiting
J = bis Pielenhofen West
K = bis Regensburg Kager
s = nur an Schultagen
sf = nur an schulfreien Tagen
FR = nur freitags

Fahrwege mit Fahrzeit in Minuten

G	F	E	D	C	B	A	
							Regensburg Hauptbahnhof
							Regensburg Oberwinzer
2	2	2	2	2	2	1	2 -Kager
3		3	3	3	3	2	3 Kneiting
5	5	5	5	5	6	4	5 Hinterberg Gde. Pettendorf
6	6	6	6	6	7	4	5 Aichahof
7	7	7	7	7	8	5	6 Adlersberg Kreuzung
		11					Schwetzendorf
		15				7	Reifenthal (Steig 3)
		16				8	-Blumenstraße (Steig 1)
9		17				9	Adlersberg Fuchskurve (Steig 1)
			8	8	9		7 -Fuchskurve (Steig 2)
10		18				10	-Adlersberg
11		19				11	-Talblick
13		21				13	Eibrunn
			9	9	10		8 Reifenthal Blumenstraße (Steig 2)
				10	11		9 -Reifenthal (Steig 2)
			10				-Reifenthal (Steig 4)
				11	12		10 Pettendorf
14		22		17		14	-Grundschule
15		23		18	13	15	11 -Siedlung
16		24		19	14	16	12 Neudorf
17		25		20	15	17	13 Rohrdorf Kreuzung
	10		15	23	18	20	16 Schwetzendorf
	13						Rohrdorf Kreuzung
		27	17	25	20	22	18 Rohrdorf
		28	18	26	21	23	19 Aignhof
		29	19	27	22	24	20 Dettenhofen
		30	20	28	23	25	21 Reinhardsleiten
		31	21	29	24	26	22 Pielenhofen Ost
		33	23	31	26	27	24 -Pielenhofen West
				33	28	29	26 Freiung 1
				34	28	29	26 -Freiung 2
				36	30	30	27 Duggendorf
				37	31	31	28 Heitzenhofen West
				38		32	29 -Heitzenhofen Ost
					33	34	Weichseldorf
					35	36	Gessendorf
					37	38	Kallmünz Friedhofplatz
						39	-Holzheimer Straße
						40	Holzheim Hirschbergersiedlung
						42	-Post
						43	-Ost

Info: RVV-Kundenzentrum, Hemauerstr. 1, 93047 Regensburg, 0941-20 49 55 55, www.rvv.de, Änderungen vorbehalten.

RVV 12 Ⓗ Regensburg Kager ▸ Holzheim Ost

	Montag - Freitag	Samstag	Sonn-/Feiertag
06	39 G	54	
07	54 K	54	
08	54	54	
09	54 K	54	51 28 J B
10	54	54	51 B
11	54 K	54	51 28 J B
12	54 sf; 54 C s	54	51 B
13	30 E vF F nvF; 30 H vF; 39 K s; 54 D s; 54 K	54	51 28 J B
14	13 K; 54	54	51 B
15	54 K	54 K	51 28 J B
16	54	54	51 B
17	54	54 K	51 28 J A I
18	54	54	51 J
19	51	51	51 28 J A
20	51	51	51 A I J
21			51 J
22	51	51	51 J
23			
00	34 A FR	34 A	21 A K

Am 24.12. und 31.12. Verkehr wie an Samstagen falls diese Tage nicht auf einen Sonntag fallen. Gültig ab 10.11.2025
Einschränkungen hierzu entnehmen Sie bitte der Tagespresse oder unter www.rvv.de

A - H = Fahrwege
28 = Fahrt der Linie 28; ab Kneiting weiter bis Hemau
vF = an Schultagen; am letzten Schultag vor den Weihnachts-, Oster- und Pfingstferien sowie an den ersten beiden Schultagen nach den Sommerferien um 1:45 Std., am letzten Schultag vor den Sommerferien um 2:30 Std. früher
nvF = an Schultagen; nicht am letzten Schultag vor den Weihnachts-, Oster-, Pfingst- und Sommerferien sowie an den ersten beiden Schultagen nach den Sommerferien
I = bis Kallmünz Friedhofplatz
J = bis Kneiting
K = bis Pielenhofen West
s = nur an Schultagen
sf = nur an schulfreien Tagen
FR = nur freitags

Fahrwege mit Fahrzeit in Minuten

H	G	F	E	D	C	B	A	
								Regensburg Hauptbahnhof
▸								Regensburg Kager
1		1	1		1	1	1	1 Kneiting
3	3	3	3	1	3	4	3	3 Hinterberg Gde. Pettendorf
4	4	4	4	2	4	5	3	3 Aichahof
5	5	5	5	3	5	6	4	4 Adlersberg Kreuzung
		9						Schwetzendorf
		13					6	Reifenthal (Steig 3)
		14					7	-Blumenstraße (Steig 1)
7		15					8	Adlersberg Fuchskurve (Steig 1)
			6		6	7		5 -Fuchskurve (Steig 2)
8		16		4			9	-Adlersberg
9		17		5			10	-Talblick
11		19		7			12	Eibrunn
			7		7	8		6 Reifenthal Blumenstraße (Steig 2)
					8	9		7 -Reifenthal (Steig 2)
			8					-Reifenthal (Steig 4)
					9	10		8 Pettendorf
12		20		8	15		13	-Grundschule
13		21		9	16	11	14	9 -Siedlung
14		22		10	17	12	15	10 Neudorf
15		23		11	18	13	16	11 Rohrdorf Kreuzung
	8		13	14	21	16	19	14 Schwetzendorf
	11							Rohrdorf Kreuzung
		25	15	16	23	18	21	16 Rohrdorf
		26	16	17	24	19	22	17 Aignhof
		27	17	18	25	20	23	18 Dettenhofen
		28	18	19	26	21	24	19 Reinhardsleiten
		29	19	20	27	22	25	20 Pielenhofen Ost
		31	21	22	29	24	26	22 -Pielenhofen West
				24	31	26	28	24 Freiung 1
				25	32	26	28	24 -Freiung 2
				27	34	28	29	25 Duggendorf
				28	35	29	30	26 Heitzenhofen West
				29	36		31	27 -Heitzenhofen Ost
						31	33	Weichseldorf
						33	35	Gessendorf
						35	37	Kallmünz Friedhofplatz
							38	-Holzheimer Straße
							39	Holzheim Hirschbergersiedlung
							41	-Post
							42	-Ost

Info: RVV-Kundenzentrum, Hemauerstr. 1, 93047 Regensburg, 0941-20 49 55 55, www.rvv.de, Änderungen vorbehalten.

RVV 12 Ⓗ Mariaort ▸ Etterzhausen Abzw. Bahnhof

Montag - Freitag

05																	
06																	
07	57 s																
08																	
09																	
10																	
11																	

Am 24.12. und 31.12. Verkehr wie an Samstagen falls diese Tage nicht auf einen Sonntag fallen. Einschränkungen hierzu entnehmen Sie bitte der Tagespresse oder unter www.rvv.de

Gültig ab 10.11.2025

s = nur an Schultagen

Fahrwege mit Fahrzeit in Minuten

- Regensburg Hauptbahnhof
- ▸ Mariaort
- 3 Etterzhausen Schlossbrauerei
- 4 -Abzw. Bahnhof

RVV 12 Ⓗ Kneiting Dorfplatz ▸ Pettendorf Grundschule

Montag - Freitag

05																	
06																	
07	44 s																
08																	
09																	
10																	
11																	

Am 24.12. und 31.12. Verkehr wie an Samstagen falls diese Tage nicht auf einen Sonntag fallen. Einschränkungen hierzu entnehmen Sie bitte der Tagespresse oder unter www.rvv.de

Gültig ab 10.11.2025

s = nur an Schultagen

Fahrwege mit Fahrzeit in Minuten

- Mariaort
- ▸ Kneiting Dorfplatz
- 3 Hinterberg Gde. Pettendorf
- 4 Aichahof
- 5 Adlersberg Kreuzung
- 7 Reifenthal
- 8 -Blumenstraße
- 9 Adlersberg Fuchskurve
- 10 -Adlersberg
- 11 -Talblick
- 13 Eibrunn
- 14 Pettendorf Grundschule

RVV 12 Ⓗ Kneiting ▸ Holzheim Ost

	Montag - Freitag					Samstag					Sonn-/Feiertag				
06						55									
07	55 I					55									
08	55					55									
09	55 I					55									
10	55					55					52 C				
11	55 I					55									
12	55 sf	55 D s				55					52 C				
13	31 E vF	31 G vF	40 I s	55 I		55									
14	14 F nvF	55				55					52 C				
15	55 I					55 I									
16	21 A	55				55					52 C				
17	21 A	55				55 I									
18	21 A	55				55					52 B H				
19	52					52									
20	52					52					52 B H				
21															
22	52					52									
23															
00	35 B FR					35 B					22 B I				

Am 24.12. und 31.12. Verkehr wie an Samstagen falls diese Tage nicht auf einen Sonntag fallen. Einschränkungen hierzu entnehmen Sie bitte der Tagespresse oder unter www.rvv.de

Gültig ab 10.11.2025

A - G = Fahrwege
vF = an Schultagen; am letzten Schultag vor den Weihnachts-, Oster- und Pfingstferien sowie an den ersten beiden Schultagen nach den Sommerferien um 1:45 Std., am letzten Schultag vor den Sommerferien um 2:30 Std. früher
nvF = an Schultagen; nicht am letzten Schultag vor den Weihnachts-, Oster-, Pfingst- und Sommerferien sowie an den ersten beiden Schultagen nach den Sommerferien
H = bis Kallmünz Friedhofplatz
I = bis Pielenhofen West
s = nur an Schultagen
sf = nur an schulfreien Tagen
FR = nur freitags

Fahrwege mit Fahrzeit in Minuten

G	F	E	D	C	B	A	
							Regensburg Hauptbahnhof
▸							Kneiting
2	2	2	2	2	3	2	2 Hinterberg Gde. Pettendorf
3	3	3	3	3	4	2	3 2 Aichahof
4	4	4	4	4	5	3	4 3 Adlersberg Kreuzung
	8						Schwetzendorf
	12				5		Reifenthal (Steig 3)
	13				6		-Blumenstraße (Steig 1)
6	14				7		Adlersberg Fuchskurve (Steig 1)
		5	5	6			4 -Fuchskurve (Steig 2)
7	15				8		-Adlersberg
8	16				9		-Talblick
10	18				11		Eibrunn
		6	6	7			5 Reifenthal Blumenstraße (Steig 2)
			7	8		5	6 -Reifenthal (Steig 2)
		7					-Reifenthal (Steig 4)
			8	9		6	7 Pettendorf
11	19		14		12		-Grundschule
12	20		15	10	13	7	8 -Siedlung
13	21		16	11	14	8	9 Neudorf
14	22		17	12	15	9	10 Rohrdorf Kreuzung
		12	20	15	18		13 Schwetzendorf
	24	14	22	17	20	10	15 Rohrdorf
	25	15	23	18	21	11	16 Aignhof
	26	16	24	19	22	12	17 Dettenhofen
	27	17	25	20	23	13	18 Reinhardsleiten
	28	18	26	21	24	14	19 Pielenhofen Ost
	30	20	28	23	25	16	21 -Pielenhofen West
			30	25	27	18	23 Freiung 1
			31	25	27	19	23 -Freiung 2
			33	27	28	21	24 Duggendorf
			34	28	29	22	25 Heitzenhofen West
			35		30	23	26 -Heitzenhofen Ost
				30	32		Weichseldorf
				32	34		Gessendorf
				34	36		Kallmünz Friedhofplatz
					37		-Holzheimer Straße
					38		Holzheim Hirschbergersiedlung
					40		-Post
					41		-Ost

Info: RVV-Kundenzentrum, Hemauerstr. 1, 93047 Regensburg, 0941-20 49 55 55, www.rvv.de, Änderungen vorbehalten.

RVV 12 Ⓗ Hinterberg Gde. Pettendorf ▸ Holzheim Ost

	Montag - Freitag					Samstag					Sonn-/Feiertag				
06	42 H					57									
07	47 BK s	57 L				57									
08	57					57									
09	57 L					57									
10	57					57					55 C				
11	57 L					57									
12	57 sf	57 D s				57					55 C				
13	33 F vF	33 I vF	42 L s	55 E s	57 L	57									
14	16 G nvF	57				57					55 C				
15	57 L					57 L									
16	23 A	57				57					55 C				
17	23 A	57				57 L									
18	23 A	57				57					55 BJ				
19	53					53									
20	53					53					55 BJ				
21															
22	53					53									
23															
00	37 B FR					37 B					25 BL				

Am 24.12. und 31.12. Verkehr wie an Samstagen falls diese Tage nicht auf einen Sonntag fallen. Gültig ab 10.11.2025
Einschränkungen hierzu entnehmen Sie bitte der Tagespresse oder unter www.rvv.de

A - I = Fahrwege
vF = an Schultagen; am letzten Schultag vor den Weihnachts-, Oster- und Pfingstferien sowie an den ersten beiden Schultagen nach den Sommerferien um 1:45 Std., am letzten Schultag vor den Sommerferien um 2:30 Std. früher
nvF = an Schultagen; nicht am letzten Schultag vor den Weihnachts-, Oster-, Pfingst- und Sommerferien sowie an den ersten beiden Schultagen nach den Sommerferien
J = bis Kallmünz Friedhofplatz
K = bis Pettendorf Grundschule
L = bis Pielenhofen West
s = nur an Schultagen
sf = nur an schulfreien Tagen
FR = nur freitags

Fahrwege mit Fahrzeit in Minuten

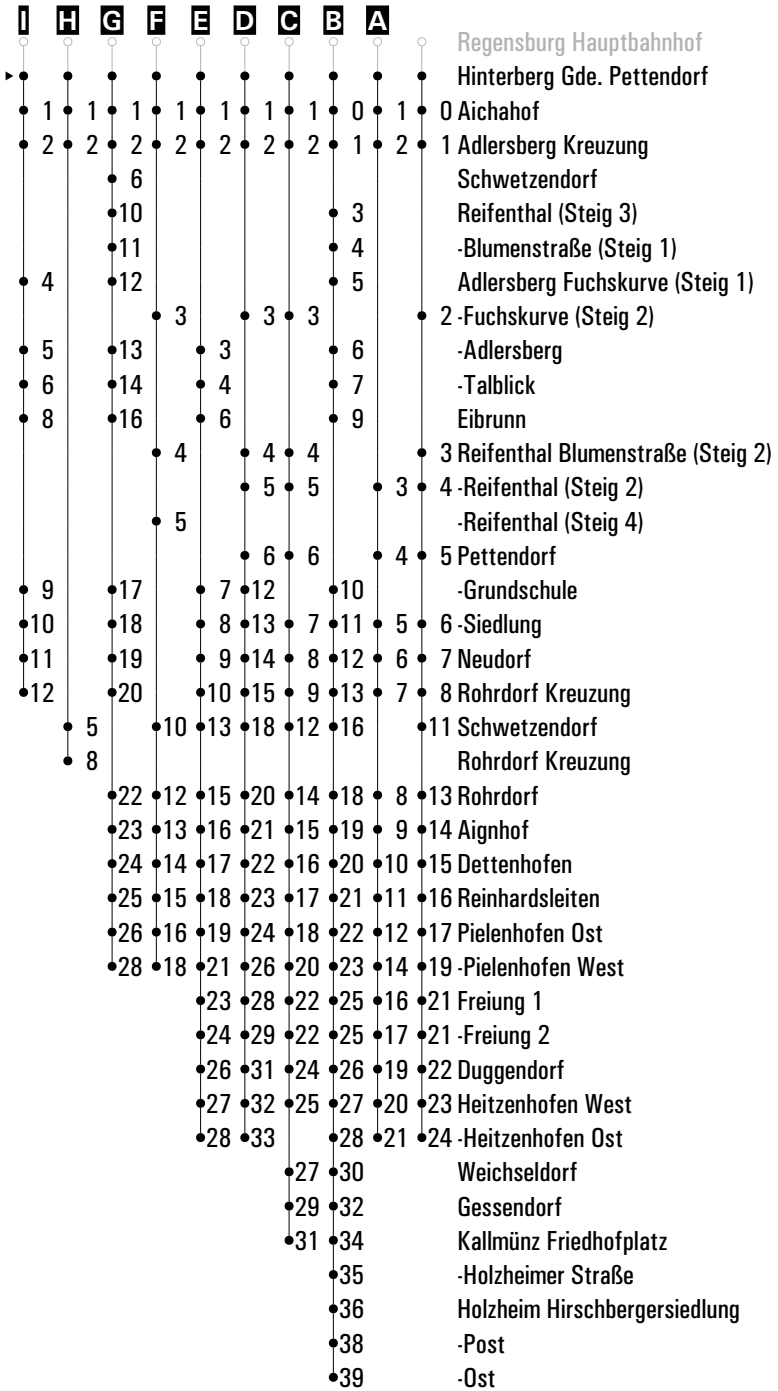

RVV 12 Ⓗ Aichahof ▸ Holzheim Ost

	Montag - Freitag					Samstag					Sonn-/Feiertag				
06	43 H					57									
07	48 BK s	58 L				57									
08	58					57									
09	58 L					57									
10	58					57					56 C				
11	58 L					57									
12	58 sf	58 D s				57					56 C				
13	34 F vF	34 I vF	43 L s	56 E s	58 L	57									
14	17 G nvF	58				57					56 C				
15	58 L					57 L									
16	24 A	58				57					56 C				
17	24 A	58				57 L									
18	24 A	58				57					56 BJ				
19	53					53									
20	53					53					56 BJ				
21															
22	53					53									
23															
00	37 B FR					37 B					26 BL				

Am 24.12. und 31.12. Verkehr wie an Samstagen falls diese Tage nicht auf einen Sonntag fallen. Gültig ab 10.11.2025
Einschränkungen hierzu entnehmen Sie bitte der Tagespresse oder unter www.rvv.de

A - I = Fahrwege
vF = an Schultagen; am letzten Schultag vor den Weihnachts-, Oster- und Pfingstferien sowie an den ersten beiden Schultagen nach den Sommerferien um 1:45 Std., am letzten Schultag vor den Sommerferien um 2:30 Std. früher
nvF = an Schultagen; nicht am letzten Schultag vor den Weihnachts-, Oster-, Pfingst- und Sommerferien sowie an den ersten beiden Schultagen nach den Sommerferien
J = bis Kallmünz Friedhofplatz
K = bis Pettendorf Grundschule
L = bis Pielenhofen West
s = nur an Schultagen
sf = nur an schulfreien Tagen
FR = nur freitags

Fahrwege mit Fahrzeit in Minuten

I	H	G	F	E	D	C	B	A	
									Regensburg Hauptbahnhof
▸	●	●	●	●	●	●	●	●	Aichahof
● 1	● 1	● 1	● 1	● 1	● 1	● 1	● 1	● 1	1 Adlersberg Kreuzung
		● 5							Schwetzendorf
		● 9					● 3		Reifenthal (Steig 3)
		● 10					● 4		-Blumenstraße (Steig 1)
● 3		● 11					● 5		Adlersberg Fuchskurve (Steig 1)
			● 2		● 2	● 2		● 2	-Fuchskurve (Steig 2)
● 4		● 12		● 2			● 6		-Adlersberg
● 5		● 13		● 3			● 7		-Talblick
● 7		● 15		● 5			● 9		Eibrunn
			● 3		● 3	● 3		● 3	Reifenthal Blumenstraße (Steig 2)
					● 4	● 4		● 2	-Reifenthal (Steig 2)
			● 4						-Reifenthal (Steig 4)
					● 5	● 5		● 3	Pettendorf
● 8		● 16		● 6	● 11		● 10		-Grundschule
● 9		● 17		● 7	● 12	● 6	● 11	● 4	-Siedlung
● 10		● 18		● 8	● 13	● 7	● 12	● 5	Neudorf
● 11		● 19		● 9	● 14	● 8	● 13	● 6	Rohrdorf Kreuzung
	● 4		● 9	● 12	● 17	● 11	● 16		Schwetzendorf
	● 7								Rohrdorf Kreuzung
		● 21	● 11	● 14	● 19	● 13	● 18	● 7	Rohrdorf
		● 22	● 12	● 15	● 20	● 14	● 19	● 8	Aignhof
		● 23	● 13	● 16	● 21	● 15	● 20	● 9	Dettenhofen
		● 24	● 14	● 17	● 22	● 16	● 21	● 10	Reinhardsleiten
		● 25	● 15	● 18	● 23	● 17	● 22	● 11	Pielenhofen Ost
		● 27	● 17	● 20	● 25	● 19	● 23	● 13	-Pielenhofen West
				● 22	● 27	● 21	● 25	● 15	Freiung 1
				● 23	● 28	● 21	● 25	● 16	-Freiung 2
				● 25	● 30	● 23	● 26	● 18	Duggendorf
				● 26	● 31	● 24	● 27	● 19	Heitzenhofen West
				● 27	● 32		● 28	● 20	-Heitzenhofen Ost
						● 26	● 30		Weichseldorf
						● 28	● 32		Gessendorf
						● 30	● 34		Kallmünz Friedhofplatz
							● 35		-Holzheimer Straße
							● 36		Holzheim Hirschbergersiedlung
							● 38		-Post
							● 39		-Ost

RVV 12 Ⓗ Adlersberg Kreuzung Steig 2 ▸ Holzheim Ost

	Montag - Freitag					Samstag					Sonn-/Feiertag				
06	44 H					58									
07	49 BK s	59 L				58									
08	59					58									
09	59 L					58									
10	59					58					57 C				
11	59 L					58									
12	59 sf	59 D s				58					57 C				
13	35 F vF	35 I vF	44 L s	57 E s	59 L	58									
14	18 G nvF	59				58					57 C				
15	59 L					58 L									
16	25 A	59				58					57 C				
17	25 A	59				58 L									
18	25 A	59				58					57 BJ				
19	54					54									
20	54					54					57 BJ				
21															
22	54					54									
23															
00	38 B FR					38 B					27 BL				

Am 24.12. und 31.12. Verkehr wie an Samstagen falls diese Tage nicht auf einen Sonntag fallen. Gültig ab 10.11.2025
Einschränkungen hierzu entnehmen Sie bitte der Tagespresse oder unter www.rvv.de

A - I = Fahrwege
vF = an Schultagen; am letzten Schultag vor den Weihnachts-, Oster- und Pfingstferien sowie an den ersten beiden Schultagen nach den Sommerferien um 1:45 Std., am letzten Schultag vor den Sommerferien um 2:30 Std. früher
nvF = an Schultagen; nicht am letzten Schultag vor den Weihnachts-, Oster-, Pfingst- und Sommerferien sowie an den ersten beiden Schultagen nach den Sommerferien
J = bis Kallmünz Friedhofplatz
K = bis Pettendorf Grundschule
L = bis Pielenhofen West
s = nur an Schultagen
sf = nur an schulfreien Tagen
FR = nur freitags

Fahrwege mit Fahrzeit in Minuten

I	H	G	F	E	D	C	B	A	
									Regensburg Hauptbahnhof
▸									Adlersberg Kreuzung
		4							Schwetzendorf
		8					2		Reifenthal (Steig 3)
		9					3		-Blumenstraße (Steig 1)
2		10					4		Adlersberg Fuchskurve (Steig 1)
			1		1	1		1	-Fuchskurve (Steig 2)
3		11		1			5		-Adlersberg
4		12		2			6		-Talblick
6		14		4			8		Eibrunn
			2		2	2		2	Reifenthal Blumenstraße (Steig 2)
					3	3		1	3 -Reifenthal (Steig 2)
			3						-Reifenthal (Steig 4)
					4	4		2	4 Pettendorf
7		15		5	10		9		-Grundschule
8		16		6	11	5	10	3	5 -Siedlung
9		17		7	12	6	11	4	6 Neudorf
10		18		8	13	7	12	5	7 Rohrdorf Kreuzung
	3		8	11	16	10	15		10 Schwetzendorf
	6								Rohrdorf Kreuzung
		20	10	13	18	12	17	6	12 Rohrdorf
		21	11	14	19	13	18	7	13 Aignhof
		22	12	15	20	14	19	8	14 Dettenhofen
		23	13	16	21	15	20	9	15 Reinhardsleiten
		24	14	17	22	16	21	10	16 Pielenhofen Ost
		26	16	19	24	18	22	12	18 -Pielenhofen West
				21	26	20	24	14	20 Freiung 1
				22	27	20	24	15	20 -Freiung 2
				24	29	22	25	17	21 Duggendorf
				25	30	23	26	18	22 Heitzenhofen West
				26	31		27	19	23 -Heitzenhofen Ost
						25	29		Weichseldorf
						27	31		Gessendorf
						29	33		Kallmünz Friedhofplatz
							34		-Holzheimer Straße
							35		Holzheim Hirschbergersiedlung
							37		-Post
							38		-Ost

RVV 12 Ⓗ Schwetzendorf ▸ Pielenhofen West

Montag - Freitag

11	
12	
13	
14	22 nvF
15	
16	

Am 24.12. und 31.12. Verkehr wie an Samstagen falls diese Tage nicht auf einen Sonntag fallen. Einschränkungen hierzu entnehmen Sie bitte der Tagespresse oder unter www.rvv.de

Gültig ab 10.11.2025

nvF = an Schultagen; nicht am letzten Schultag vor den Weihnachts-, Oster-, Pfingst- und Sommerferien sowie an den ersten beiden Schultagen nach den Sommerferien

Fahrwege mit Fahrzeit in Minuten

- Lappersdorf Gymnasium
- ▸ Schwetzendorf
- 4 Reifenthal
- 5 -Blumenstraße
- 6 Adlersberg Fuchskurve
- 7 -Adlersberg
- 8 -Talblick
- 10 Eibrunn
- 11 Pettendorf Grundschule
- 12 -Siedlung
- 13 Neudorf
- 14 Rohrdorf Kreuzung
- 16 Rohrdorf
- 17 Aignhof
- 18 Dettenhofen
- 19 Reinhardsleiten
- 20 Pielenhofen Ost
- 22 -Pielenhofen West

RVV 12 Ⓗ Schwetzendorf ▸ Pielenhofen West

Montag - Freitag

05	
06	47 A
07	
08	
09	
10	
11	
12	
13	43 vF
14	
15	
16	
17	

Am 24.12. und 31.12. Verkehr wie an Samstagen falls diese Tage nicht auf einen Sonntag fallen. Einschränkungen hierzu entnehmen Sie bitte der Tagespresse oder unter www.rvv.de

Gültig ab 10.11.2025

Fahrwege mit Fahrzeit in Minuten

A
- Regensburg Hauptbahnhof
- ▸ Schwetzendorf
- 3 Rohrdorf Kreuzung
- 2 Rohrdorf
- 3 Aignhof
- 4 Dettenhofen
- 5 Reinhardsleiten
- 6 Pielenhofen Ost
- 8 -Pielenhofen West

A = fährt A

vF = an Schultagen; am letzten Schultag vor den Weihnachts-, Oster- und Pfingstferien sowie an den ersten beiden Schultagen nach den Sommerferien um 1:45 Std., am letzten Schultag vor den Sommerferien um 2:30 Std. früher

RVV 12 Ⓗ Reifenthal Steig 3 ▸ Holzheim Ost

	Montag - Freitag	Samstag	Sonn-/Feiertag
07	51 C s		
08			
09			
10			
11			
12			
13			
14	26 A nvF		
15			
16			
17			
18			59 B
19			
20			59 B
21			
22			
23			
00	40 FR	40	29 D

Am 24.12. und 31.12. Verkehr wie an Samstagen falls diese Tage nicht auf einen Sonntag fallen. Einschränkungen hierzu entnehmen Sie bitte der Tagespresse oder unter www.rvv.de

Gültig ab 10.11.2025

A = fährt A
nvF = an Schultagen; nicht am letzten Schultag vor den Weihnachts-, Oster-, Pfingst- und Sommerferien sowie an den ersten beiden Schultagen nach den Sommerferien
B = bis Kallmünz Friedhofplatz
C = bis Pettendorf Grundschule
D = bis Pielenhofen West
s = nur an Schultagen
FR = nur freitags

Fahrwege mit Fahrzeit in Minuten

A

	Regensburg Hauptbahnhof
▸	Reifenthal
1	1 -Blumenstraße
2	2 Adlersberg Fuchskurve
3	3 -Adlersberg
4	4 -Talblick
6	6 Eibrunn
7	7 Pettendorf Grundschule
8	8 -Siedlung
9	9 Neudorf
10	10 Rohrdorf Kreuzung
	13 Schwetzendorf
12	15 Rohrdorf
13	16 Aignhof
14	17 Dettenhofen
15	18 Reinhardsleiten
16	19 Pielenhofen Ost
18	20 -Pielenhofen West
	22 Freiung 1
	22 -Freiung 2
	23 Duggendorf
	24 Heitzenhofen West
	25 -Heitzenhofen Ost
	27 Weichseldorf
	29 Gessendorf
	31 Kallmünz Friedhofplatz
	32 -Holzheimer Straße
	33 Holzheim Hirschbergersiedlung
	35 -Post
	36 -Ost

RVV 12 Ⓗ Reifenthal Blumenstraße Steig 1 ▸ Holzheim Ost

	Montag - Freitag	Samstag	Sonn-/Feiertag
07	52 C s		
08			
09			
10			
11			
12			
13			
14	27 A nvF		
15			
16			
17			
18			
19			00 B
20			
21			00 B
22			
23			
00	41 FR	41	30 D

Am 24.12. und 31.12. Verkehr wie an Samstagen falls diese Tage nicht auf einen Sonntag fallen. Einschränkungen hierzu entnehmen Sie bitte der Tagespresse oder unter www.rvv.de

Gültig ab 10.11.2025

A = fährt A
nvF = an Schultagen; nicht am letzten Schultag vor den Weihnachts-, Oster-, Pfingst- und Sommerferien sowie an den ersten beiden Schultagen nach den Sommerferien
B = bis Kallmünz Friedhofplatz
C = bis Pettendorf Grundschule
D = bis Pielenhofen West
s = nur an Schultagen
FR = nur freitags

Fahrwege mit Fahrzeit in Minuten

A

	Regensburg Hauptbahnhof
▸	Reifenthal Blumenstraße
1	1 Adlersberg Fuchskurve
2	2 -Adlersberg
3	3 -Talblick
5	5 Eibrunn
6	6 Pettendorf Grundschule
7	7 -Siedlung
8	8 Neudorf
9	9 Rohrdorf Kreuzung
	12 Schwetzendorf
11	14 Rohrdorf
12	15 Aignhof
13	16 Dettenhofen
14	17 Reinhardsleiten
15	18 Pielenhofen Ost
17	19 -Pielenhofen West
	21 Freiung 1
	21 -Freiung 2
	22 Duggendorf
	23 Heitzenhofen West
	24 -Heitzenhofen Ost
	26 Weichseldorf
	28 Gessendorf
	30 Kallmünz Friedhofplatz
	31 -Holzheimer Straße
	32 Holzheim Hirschbergersiedlung
	34 -Post
	35 -Ost

RVV 12 Ⓗ Adlersberg Fuchskurve Steig 1 ▸ Holzheim Ost

	Montag - Freitag	Samstag	Sonn-/Feiertag
07	53 C s		
08			
09			
10			
11			
12			
13	37 E vF		
14	28 A nvF		
15			
16			
17			
18			
19			01 B
20			
21			01 B
22			
23			
00	42 FR	42	31 D

Am 24.12. und 31.12. Verkehr wie an Samstagen falls diese Tage nicht auf einen Sonntag fallen. Einschränkungen hierzu entnehmen Sie bitte der Tagespresse oder unter www.rvv.de

Gültig ab 10.11.2025

A = fährt A

vF = an Schultagen; am letzten Schultag vor den Weihnachts-, Oster- und Pfingstferien sowie an den ersten beiden Schultagen nach den Sommerferien um 1:45 Std., am letzten Schultag vor den Sommerferien um 2:30 Std. früher

nvF = an Schultagen; nicht am letzten Schultag vor den Weihnachts-, Oster-, Pfingst- und Sommerferien sowie an den ersten beiden Schultagen nach den Sommerferien

B = bis Kallmünz Friedhofplatz

C = bis Pettendorf Grundschule

D = bis Pielenhofen West

E = bis Rohrdorf Kreuzung

s = nur an Schultagen

FR = nur freitags

Fahrwege mit Fahrzeit in Minuten

A

	Regensburg Hauptbahnhof
▸	Adlersberg Fuchskurve
1	1 -Adlersberg
2	2 -Talblick
4	4 Eibrunn
5	5 Pettendorf Grundschule
6	6 -Siedlung
7	7 Neudorf
8	8 Rohrdorf Kreuzung
	11 Schwetzendorf
10	13 Rohrdorf
11	14 Aignhof
12	15 Dettenhofen
13	16 Reinhardsleiten
14	17 Pielenhofen Ost
16	18 -Pielenhofen West
	20 Freiung 1
	20 -Freiung 2
	21 Duggendorf
	22 Heitzenhofen West
	23 -Heitzenhofen Ost
	25 Weichseldorf
	27 Gessendorf
	29 Kallmünz Friedhofplatz
	30 -Holzheimer Straße
	31 Holzheim Hirschbergersiedlung
	33 -Post
	34 -Ost

RVV 12 Ⓗ Adlersberg Fuchskurve Steig 2 ▸ Kallmünz Friedhofplatz

	Montag - Freitag					Samstag					Sonn-/Feiertag				
06						59									
07						59									
08	00 D					59									
09	00					59									
10	00 D					59					58 A				
11	00					59									
12	00 D					59					58 A				
13	00 sf	00 B s	36 C vF	45 D s		59									
14	00 D					59					58 A				
15	00					59 D									
16	00 D					59					58 A				
17	00					59 D									
18	00					59									
19	00	55				55									
20	55					55									
21															
22	55					55									

Am 24.12. und 31.12. Verkehr wie an Samstagen falls diese Tage nicht auf einen Sonntag fallen. Einschränkungen hierzu entnehmen Sie bitte der Tagespresse oder unter www.rvv.de

Gültig ab 10.11.2025

A - C = Fahrwege

vF = an Schultagen; am letzten Schultag vor den Weihnachts-, Oster- und Pfingstferien sowie an den ersten beiden Schultagen nach den Sommerferien um 1:45 Std., am letzten Schultag vor den Sommerferien um 2:30 Std. früher

D = bis Pielenhofen West

s = nur an Schultagen

sf = nur an schulfreien Tagen

Fahrwege mit Fahrzeit in Minuten

C	B	A		
				Regensburg Hauptbahnhof
▸				Adlersberg Fuchskurve
1	1	1	1	1 Reifenthal Blumenstraße
	2	2	2	2 -Reifenthal (Steig 2)
2				-Reifenthal (Steig 4)
	3	3	3	3 Pettendorf
	9			-Grundschule
	10	4	4	4 -Siedlung
	11	5	5	5 Neudorf
	12	6	6	6 Rohrdorf Kreuzung
7	15	9	9	9 Schwetzendorf
9	17	11	11	11 Rohrdorf
10	18	12	12	12 Aignhof
11	19	13	13	13 Dettenhofen
12	20	14	14	14 Reinhardsleiten
13	21	15	15	15 Pielenhofen Ost
15	23	17	17	17 -Pielenhofen West
	25	19	19	19 Freiung 1
	26	19	19	19 -Freiung 2
	28	21	20	20 Duggendorf
	29	22	21	21 Heitzenhofen West
	30		22	22 -Heitzenhofen Ost
		24		Weichseldorf
		26		Gessendorf
		28		Kallmünz Friedhofplatz

RVV 12 Ⓗ Adlersberg ▸ Holzheim Ost

	Montag - Freitag	Samstag	Sonn-/Feiertag
07	54 D s		
08			
09			
10			
11			
12			
13	38 F vF, 58 B s		
14	29 A nvF		
15			
16			
17			
18			
19			02 C
20			
21			02 C
22			
23			
00	43 FR	43	32 E

Am 24.12. und 31.12. Verkehr wie an Samstagen falls diese Tage nicht auf einen Sonntag fallen. Einschränkungen hierzu entnehmen Sie bitte der Tagespresse oder unter www.rvv.de

Gültig ab 10.11.2025

A = fährt A

vF = an Schultagen; am letzten Schultag vor den Weihnachts-, Oster- und Pfingstferien sowie an den ersten beiden Schultagen nach den Sommerferien um 1:45 Std., am letzten Schultag vor den Sommerferien um 2:30 Std. früher

nvF = an Schultagen; nicht am letzten Schultag vor den Weihnachts-, Oster-, Pfingst- und Sommerferien sowie an den ersten beiden Schultagen nach den Sommerferien

B = bis Heitzenhofen Ost

C = bis Kallmünz Friedhofplatz

D = bis Pettendorf Grundschule

E = bis Pielenhofen West

F = bis Rohrdorf Kreuzung

s = nur an Schultagen

FR = nur freitags

Fahrwege mit Fahrzeit in Minuten

A

	Regensburg Hauptbahnhof
▸	Adlersberg
1	1 -Talblick
3	3 Eibrunn
4	4 Pettendorf Grundschule
5	5 -Siedlung
6	6 Neudorf
7	7 Rohrdorf Kreuzung
	10 Schwetzendorf
9	12 Rohrdorf
10	13 Aignhof
11	14 Dettenhofen
12	15 Reinhardsleiten
13	16 Pielenhofen Ost
15	17 -Pielenhofen West
	19 Freiung 1
	19 -Freiung 2
	20 Duggendorf
	21 Heitzenhofen West
	22 -Heitzenhofen Ost
	24 Weichseldorf
	26 Gessendorf
	28 Kallmünz Friedhofplatz
	29 -Holzheimer Straße
	30 Holzheim Hirschbergersiedlung
	32 -Post
	33 -Ost

RVV 12 Ⓗ Adlersberg Talblick ▸ Holzheim Ost

	Montag - Freitag	Samstag	Sonn-/Feiertag
07	55 D s		
08			
09			
10			
11			
12			
13	39 F vF, 59 B s		
14	30 A nvF		
15			
16			
17			
18			
19			03 C
20			
21			03 C
22			
23			
00	44 FR	44	33 E

Am 24.12. und 31.12. Verkehr wie an Samstagen falls diese Tage nicht auf einen Sonntag fallen. Einschränkungen hierzu entnehmen Sie bitte der Tagespresse oder unter www.rvv.de

Gültig ab 10.11.2025

A = fährt A

vF = an Schultagen; am letzten Schultag vor den Weihnachts-, Oster- und Pfingstferien sowie an den ersten beiden Schultagen nach den Sommerferien um 1:45 Std., am letzten Schultag vor den Sommerferien um 2:30 Std. früher

nvF = an Schultagen; nicht am letzten Schultag vor den Weihnachts-, Oster-, Pfingst- und Sommerferien sowie an den ersten beiden Schultagen nach den Sommerferien

B = bis Heitzenhofen Ost

C = bis Kallmünz Friedhofplatz

D = bis Pettendorf Grundschule

E = bis Pielenhofen West

F = bis Rohrdorf Kreuzung

s = nur an Schultagen

FR = nur freitags

Fahrwege mit Fahrzeit in Minuten

A

	Regensburg Hauptbahnhof
▸	Adlersberg Talblick
2	2 Eibrunn
3	3 Pettendorf Grundschule
4	4 -Siedlung
5	5 Neudorf
6	6 Rohrdorf Kreuzung
	9 Schwetzendorf
8	11 Rohrdorf
9	12 Aignhof
10	13 Dettenhofen
11	14 Reinhardsleiten
12	15 Pielenhofen Ost
14	16 -Pielenhofen West
	18 Freiung 1
	18 -Freiung 2
	19 Duggendorf
	20 Heitzenhofen West
	21 -Heitzenhofen Ost
	23 Weichseldorf
	25 Gessendorf
	27 Kallmünz Friedhofplatz
	28 -Holzheimer Straße
	29 Holzheim Hirschbergersiedlung
	31 -Post
	32 -Ost

RVV 12 Ⓗ Eibrunn ▸ Holzheim Ost

	Montag - Freitag	Samstag	Sonn-/Feiertag
07	57 D s		
08			
09			
10			
11			
12			
13	41 F vF		
14	01 B s, 32 A nvF		
15			
16			
17			
18			
19			04 C
20			
21			04 C
22			
23			
00	46 FR	46	34 E

Am 24.12. und 31.12. Verkehr wie an Samstagen falls diese Tage nicht auf einen Sonntag fallen. Einschränkungen hierzu entnehmen Sie bitte der Tagespresse oder unter www.rvv.de

Gültig ab 10.11.2025

A = fährt A

vF = an Schultagen; am letzten Schultag vor den Weihnachts-, Oster- und Pfingstferien sowie an den ersten beiden Schultagen nach den Sommerferien um 1:45 Std., am letzten Schultag vor den Sommerferien um 2:30 Std. früher

nvF = an Schultagen; nicht am letzten Schultag vor den Weihnachts-, Oster-, Pfingst- und Sommerferien sowie an den ersten beiden Schultagen nach den Sommerferien

B = bis Heitzenhofen Ost

C = bis Kallmünz Friedhofplatz

D = bis Pettendorf Grundschule

E = bis Pielenhofen West

F = bis Rohrdorf Kreuzung

s = nur an Schultagen

FR = nur freitags

Fahrwege mit Fahrzeit in Minuten

A

	Regensburg Hauptbahnhof
▸	Eibrunn
1	1 Pettendorf Grundschule
2	2 -Siedlung
3	3 Neudorf
4	4 Rohrdorf Kreuzung
	7 Schwetzendorf
6	9 Rohrdorf
7	10 Aignhof
8	11 Dettenhofen
9	12 Reinhardsleiten
10	13 Pielenhofen Ost
12	14 -Pielenhofen West
	16 Freiung 1
	16 -Freiung 2
	17 Duggendorf
	18 Heitzenhofen West
	19 -Heitzenhofen Ost
	21 Weichseldorf
	23 Gessendorf
	25 Kallmünz Friedhofplatz
	26 -Holzheimer Straße
	27 Holzheim Hirschbergersiedlung
	29 -Post
	30 -Ost

RVV 12 Ⓗ Reifenthal Blumenstraße Steig 2 ▸ Kallmünz Friedhofplatz

	Montag - Freitag					Samstag					Sonn-/Feiertag				
07						00									
08	01 D					00									
09	01					00									
10	01 D					00					59 A				
11	01					00									
12	01 D					00					59 A				
13	01 sf	01 B s	37 C vF	46 D s		00									
14	01 D					00					59 A				
15	01					00									
16	01 D					00 D					59 A				
17	01					00									
18	01					00 D									
19	01	56				00	56								
20	56					56									
21															
22	56					56									

Am 24.12. und 31.12. Verkehr wie an Samstagen falls diese Tage nicht auf einen Sonntag fallen. Einschränkungen hierzu entnehmen Sie bitte der Tagespresse oder unter www.rvv.de

Gültig ab 10.11.2025

A - C = Fahrwege

vF = an Schultagen; am letzten Schultag vor den Weihnachts-, Oster- und Pfingstferien sowie an den ersten beiden Schultagen nach den Sommerferien um 1:45 Std., am letzten Schultag vor den Sommerferien um 2:30 Std. früher

D = bis Pielenhofen West

s = nur an Schultagen

sf = nur an schulfreien Tagen

Fahrwege mit Fahrzeit in Minuten

C	B	A	
			Regensburg Hauptbahnhof
▸			Reifenthal Blumenstraße
	1	1	1 -Reifenthal (Steig 2)
1			-Reifenthal (Steig 4)
	2	2	2 Pettendorf
	8		-Grundschule
	9	3	3 -Siedlung
	10	4	4 Neudorf
	11	5	5 Rohrdorf Kreuzung
6	14	8	8 Schwetzendorf
8	16	10	10 Rohrdorf
9	17	11	11 Aignhof
10	18	12	12 Dettenhofen
11	19	13	13 Reinhardsleiten
12	20	14	14 Pielenhofen Ost
14	22	16	16 -Pielenhofen West
	24	18	18 Freiung 1
	25	18	18 -Freiung 2
	27	20	19 Duggendorf
	28	21	20 Heitzenhofen West
	29		21 -Heitzenhofen Ost
		23	Weichseldorf
		25	Gessendorf
		27	Kallmünz Friedhofplatz

RVV 12 Ⓗ Reifenthal Steig 2 ▸ Kallmünz Friedhofplatz

	Montag - Freitag					Samstag					Sonn-/Feiertag				
06															
07						01									
08	02 D					01									
09	02					01									
10	02 D					01									
11	02					01					00 B				
12	02 D					01									
13	02 sf	02 C s	47 D s			01					00 B				
14	02 D					01									
15	02					01					00 B				
16	02 D	26 A				01 D									
17	02	26 A				01					00 B				
18	02	26 A				01 D									
19	02	57				01	57								
20	57					57									
21															
22	57					57									
23															

Fahrwege mit Fahrzeit in Minuten

C	B	A	
			Regensburg Hauptbahnhof
▸			Reifenthal
1	1	1	1 Pettendorf
7			-Grundschule
8	2	2	2 -Siedlung
9	3	3	3 Neudorf
10	4	4	4 Rohrdorf Kreuzung
13	7		7 Schwetzendorf
15	9	5	9 Rohrdorf
16	10	6	10 Aignhof
17	11	7	11 Dettenhofen
18	12	8	12 Reinhardsleiten
19	13	9	13 Pielenhofen Ost
21	15	11	15 -Pielenhofen West
23	17	13	17 Freiung 1
24	17	14	17 -Freiung 2
26	19	16	18 Duggendorf
27	20	17	19 Heitzenhofen West
28		18	20 -Heitzenhofen Ost
	22		Weichseldorf
	24		Gessendorf
	26		Kallmünz Friedhofplatz

Am 24.12. und 31.12. Verkehr wie an Samstagen falls diese Tage nicht auf einen Sonntag fallen. Einschränkungen hierzu entnehmen Sie bitte der Tagespresse oder unter www.rvv.de

Gültig ab 10.11.2025

A - C = Fahrwege D = bis Pielenhofen West s = nur an Schultagen sf = nur an schulfreien Tagen

RVV 12 Ⓗ Reifenthal Steig 4 ▸ Pielenhofen West

Montag - Freitag

11															
12															
13	38 vF														
14															
15															

Am 24.12. und 31.12. Verkehr wie an Samstagen falls diese Tage nicht auf einen Sonntag fallen. Einschränkungen hierzu entnehmen Sie bitte der Tagespresse oder unter www.rvv.de

Gültig ab 10.11.2025

vF = an Schultagen; am letzten Schultag vor den Weihnachts-, Oster- und Pfingstferien sowie an den ersten beiden Schultagen nach den Sommerferien um 1:45 Std., am letzten Schultag vor den Sommerferien um 2:30 Std. früher

Fahrwege mit Fahrzeit in Minuten

- Lappersdorf Mittelschule
- ▸ Reifenthal
- 5 Schwetzendorf
- 7 Rohrdorf
- 8 Aignhof
- 9 Dettenhofen
- 10 Reinhardsleiten
- 11 Pielenhofen Ost
- 13 -Pielenhofen West

RVV 12 Ⓗ Pettendorf ▸ Kallmünz Friedhofplatz

	Montag - Freitag					Samstag					Sonn-/Feiertag				
06															
07						02									
08	03 D					02									
09	03					02									
10	03 D					02									
11	03					02					01 B				
12	03 D					02									
13	03 sf	03 C s	48 D s			02					01 B				
14	03 D					02									
15	03					02					01 B				
16	03 D	27 A				02 D									
17	03	27 A				02					01 B				
18	03	27 A				02 D									
19	03	59				02	59								
20	59					59									
21															
22	59					59									
23															

Am 24.12. und 31.12. Verkehr wie an Samstagen falls diese Tage nicht auf einen Sonntag fallen. Einschränkungen hierzu entnehmen Sie bitte der Tagespresse oder unter www.rvv.de

Gültig ab 10.11.2025

A - C = Fahrwege D = bis Pielenhofen West s = nur an Schultagen sf = nur an schulfreien Tagen

Fahrwege mit Fahrzeit in Minuten

C	B	A		
				Regensburg Hauptbahnhof
				Pettendorf
6				-Grundschule
7	1	1	1	-Siedlung
8	2	2	2	Neudorf
9	3	3	3	Rohrdorf Kreuzung
12	6		6	Schwetzendorf
14	8	4	8	Rohrdorf
15	9	5	9	Aignhof
16	10	6	10	Dettenhofen
17	11	7	11	Reinhardsleiten
18	12	8	12	Pielenhofen Ost
20	14	10	14	-Pielenhofen West
22	16	12	16	Freiung 1
23	16	13	16	-Freiung 2
25	18	15	17	Duggendorf
26	19	16	18	Heitzenhofen West
27		17	19	-Heitzenhofen Ost
	21			Weichseldorf
	23			Gessendorf
	25			Kallmünz Friedhofplatz

RVV 12 Ⓗ Pettendorf Grundschule ▸ Holzheim Ost

	Montag - Freitag	Samstag	Sonn-/Feiertag
13	09 s, 42 E vF		
14	02 s, 33 B nvF		
15			
16			
17			
18			
19			05 A C
20			
21			05 A C
22			
23			
00	47 A FR	47 A	35 D

Am 24.12. und 31.12. Verkehr wie an Samstagen falls diese Tage nicht auf einen Sonntag fallen. Einschränkungen hierzu entnehmen Sie bitte der Tagespresse oder unter www.rvv.de

Gültig ab 10.11.2025

A - **B** = Fahrwege

vF = an Schultagen; am letzten Schultag vor den Weihnachts-, Oster- und Pfingstferien sowie an den ersten beiden Schultagen nach den Sommerferien um 1:45 Std., am letzten Schultag vor den Sommerferien um 2:30 Std. früher

nvF = an Schultagen; nicht am letzten Schultag vor den Weihnachts-, Oster-, Pfingst- und Sommerferien sowie an den ersten beiden Schultagen nach den Sommerferien

C = bis Kallmünz Friedhofplatz

D = bis Pielenhofen West

E = bis Rohrdorf Kreuzung

s = nur an Schultagen

FR = nur freitags

Fahrwege mit Fahrzeit in Minuten

B	A	
		Regensburg Hauptbahnhof
▸		Pettendorf Grundschule
1	1	1 -Siedlung
2	2	2 Neudorf
3	3	3 Rohrdorf Kreuzung
	6	6 Schwetzendorf
5	8	8 Rohrdorf
6	9	9 Aignhof
7	10	10 Dettenhofen
8	11	11 Reinhardsleiten
9	12	12 Pielenhofen Ost
11	13	14 -Pielenhofen West
	15	16 Freiung 1
	15	17 -Freiung 2
	16	19 Duggendorf
	17	20 Heitzenhofen West
	18	21 -Heitzenhofen Ost
	20	Weichseldorf
	22	Gessendorf
	24	Kallmünz Friedhofplatz
	25	-Holzheimer Straße
	26	Holzheim Hirschbergersiedlung
	28	-Post
	29	-Ost

RVV 12 Ⓗ Pettendorf Siedlung ▸ Holzheim Ost

	Montag - Freitag					Samstag					Sonn-/Feiertag				
07						03									
08	04 E					03									
09	04					03									
10	04 E					03									
11	04					03					02 C				
12	04 E					03									
13	04 sf	10 s	43 F vF	49 E s		03					02 C				
14	03 s	04 E	34 A E nvF			03									
15	04					03					02 C				
16	04 E	28 A				03 E									
17	04	28 A				03					02 C				
18	04	28 A				03 E									
19	04					03					06 B D				
20	00					00									
21	00					00					06 B D				
22															
23	00					00									
00	48 B FR					48 B					36 E				

Am 24.12. und 31.12. Verkehr wie an Samstagen falls diese Tage nicht auf einen Sonntag fallen. Einschränkungen hierzu entnehmen Sie bitte der Tagespresse oder unter www.rvv.de

Gültig ab 10.11.2025

A - C = Fahrwege
vF = an Schultagen; am letzten Schultag vor den Weihnachts-, Oster- und Pfingstferien sowie an den ersten beiden Schultagen nach den Sommerferien um 1:45 Std., am letzten Schultag vor den Sommerferien um 2:30 Std. früher
nvF = an Schultagen; nicht am letzten Schultag vor den Weihnachts-, Oster-, Pfingst- und Sommerferien sowie an den ersten beiden Schultagen nach den Sommerferien
D = bis Kallmünz Friedhofplatz
E = bis Pielenhofen West
F = bis Rohrdorf Kreuzung
s = nur an Schultagen
sf = nur an schulfreien Tagen
FR = nur freitags

Fahrwege mit Fahrzeit in Minuten

C	B	A		
				Regensburg Hauptbahnhof
				Pettendorf Siedlung
1	1	1	1	1 Neudorf
2	2	2	2	2 Rohrdorf Kreuzung
5	5		5	5 Schwetzendorf
7	7	3	7	7 Rohrdorf
8	8	4	8	8 Aignhof
9	9	5	9	9 Dettenhofen
10	10	6	10	10 Reinhardsleiten
11	11	7	11	11 Pielenhofen Ost
13	12	9	13	-Pielenhofen West
15	14	11	15	Freiung 1
15	14	12	15	-Freiung 2
17	15	14	16	Duggendorf
18	16	15	17	Heitzenhofen West
	17	16	18	-Heitzenhofen Ost
20	19			Weichseldorf
22	21			Gessendorf
24	23			Kallmünz Friedhofplatz
	24			-Holzheimer Straße
	25			Holzheim Hirschbergersiedlung
	27			-Post
	28			-Ost

RVV 12 Ⓗ Neudorf ▸ Holzheim Ost

	Montag - Freitag					Samstag					Sonn-/Feiertag				
07						04									
08	05 E					04									
09	05					04									
10	05 E					04									
11	05					04					03 C				
12	05 E					04									
13	05 sf	11 s	44 F vF	50 E s		04					03 C				
14	04 s	05 E	35 A E nvF			04									
15	05					04					03 C				
16	05 E	29 A				04 E									
17	05	29 A				04					03 C				
18	05	29 A				04 E									
19	05					04					07 B D				
20	01					01									
21	01					01					07 B D				
22															
23	01					01									
00	49 B FR					49 B					37 E				

Am 24.12. und 31.12. Verkehr wie an Samstagen falls diese Tage nicht auf einen Sonntag fallen. Einschränkungen hierzu entnehmen Sie bitte der Tagespresse oder unter www.rvv.de

Gültig ab 10.11.2025

A - C = Fahrwege
vF = an Schultagen; am letzten Schultag vor den Weihnachts-, Oster- und Pfingstferien sowie an den ersten beiden Schultagen nach den Sommerferien um 1:45 Std., am letzten Schultag vor den Sommerferien um 2:30 Std. früher
nvF = an Schultagen; nicht am letzten Schultag vor den Weihnachts-, Oster-, Pfingst- und Sommerferien sowie an den ersten beiden Schultagen nach den Sommerferien
D = bis Kallmünz Friedhofplatz
E = bis Pielenhofen West
F = bis Rohrdorf Kreuzung
s = nur an Schultagen
sf = nur an schulfreien Tagen
FR = nur freitags

Fahrwege mit Fahrzeit in Minuten

C	B	A		
				Regensburg Hauptbahnhof
▸				Neudorf
1	1	1	1	1 Rohrdorf Kreuzung
4	4		4	Schwetzendorf
6	6	2	6	Rohrdorf
7	7	3	7	Aignhof
8	8	4	8	Dettenhofen
9	9	5	9	Reinhardsleiten
10	10	6	10	Pielenhofen Ost
12	11	8	12	-Pielenhofen West
14	13	10	14	Freiung 1
14	13	11	14	-Freiung 2
16	14	13	15	Duggendorf
17	15	14	16	Heitzenhofen West
	16	15	17	-Heitzenhofen Ost
19	18			Weichseldorf
21	20			Gessendorf
23	22			Kallmünz Friedhofplatz
	23			-Holzheimer Straße
	24			Holzheim Hirschbergersiedlung
	26			-Post
	27			-Ost

RVV 12 Ⓗ Rohrdorf Kreuzung ▸ Holzheim Ost

	Montag - Freitag					Samstag					Sonn-/Feiertag				
07						05									
08	06 E					05									
09	06					05									
10	06 E					05									
11	06					05					04 C				
12	06 E					05									
13	06 sf	12 s	51 E s			05					04 C				
14	05 s	06 E	36 A E nvF			05									
15	06					05					04 C				
16	06 E	30 A				05 E									
17	06	30 A				05					04 C				
18	06	30 A				05 E									
19	06					05					08 B D				
20	03					03									
21	03					03					08 B D				
22															
23	03					03									
00	50 B FR					50 B					38 E				

Am 24.12. und 31.12. Verkehr wie an Samstagen falls diese Tage nicht auf einen Sonntag fallen. Einschränkungen hierzu entnehmen Sie bitte der Tagespresse oder unter www.rvv.de

Gültig ab 10.11.2025

Fahrwege mit Fahrzeit in Minuten

C	B	A		
				Regensburg Hauptbahnhof
▸				Rohrdorf Kreuzung
3	3		3	Schwetzendorf
5	5	1	5	Rohrdorf
6	6	2	6	Aignhof
7	7	3	7	Dettenhofen
8	8	4	8	Reinhardsleiten
9	9	5	9	Pielenhofen Ost
11	10	7	11	-Pielenhofen West
13	12	9	13	Freiung 1
13	12	10	13	-Freiung 2
15	13	12	14	Duggendorf
16	14	13	15	Heitzenhofen West
	15	14	16	-Heitzenhofen Ost
18	17			Weichseldorf
20	19			Gessendorf
22	21			Kallmünz Friedhofplatz
	22			-Holzheimer Straße
	23			Holzheim Hirschbergersiedlung
	25			-Post
	26			-Ost

A - C = Fahrwege
nvF = an Schultagen; nicht am letzten Schultag vor den Weihnachts-, Oster-, Pfingst- und Sommerferien sowie an den ersten beiden Schultagen nach den Sommerferien
D = bis Kallmünz Friedhofplatz
E = bis Pielenhofen West
s = nur an Schultagen
sf = nur an schulfreien Tagen
FR = nur freitags

RVV 12 Ⓗ Schwetzendorf ▸ Holzheim Ost

	Montag - Freitag					Samstag					Sonn-/Feiertag				
07						08									
08	09 D					08									
09	09					08									
10	09 D					08									
11	09					08					07 B				
12	09 D					08									
13	09 sf	15 s	54 D s			08					07 B				
14	08 s	09 D				08									
15	09					08					07 B				
16	09 D					08 D									
17	09					08					07 B				
18	09					08 D									
19	09					08					11 A C				
20	05					05									
21	05					05					11 A C				
22															
23	05					05									
00	53 A FR					53 A					41 D				

Am 24.12. und 31.12. Verkehr wie an Samstagen falls diese Tage nicht auf einen Sonntag fallen. Einschränkungen hierzu entnehmen Sie bitte der Tagespresse oder unter www.rvv.de

Gültig ab 10.11.2025

A - B = Fahrwege D = bis Pielenhofen West s = nur an Schultagen sf = nur an schulfreien Tagen FR = nur freitags
C = bis Kallmünz Friedhofplatz

Fahrwege mit Fahrzeit in Minuten

B	A		
			Regensburg Hauptbahnhof
▸			Schwetzendorf
2	2	2	Rohrdorf
3	3	3	Aignhof
4	4	4	Dettenhofen
5	5	5	Reinhardsleiten
6	6	6	Pielenhofen Ost
8	7	8	-Pielenhofen West
10	9	10	Freiung 1
10	9	10	-Freiung 2
12	10	11	Duggendorf
13	11	12	Heitzenhofen West
	12	13	-Heitzenhofen Ost
15	14		Weichseldorf
17	16		Gessendorf
19	18		Kallmünz Friedhofplatz
	19		-Holzheimer Straße
	20		Holzheim Hirschbergersiedlung
	22		-Post
	23		-Ost

RVV 12 Ⓗ Rohrdorf ▸ Holzheim Ost

	Montag - Freitag					Samstag					Sonn-/Feiertag				
07						10									
08	11 D					10									
09	11					10									
10	11 D					10									
11	11					10					09 B				
12	11 D					10									
13	11 sf	17 s	45 D vF	56 D s		10					09 B				
14	10 s	11 D	38 D nvF			10									
15	11					10					09 B				
16	11 D	31				10 D									
17	11	31				10					09 B				
18	11	31				10 D									
19	11					10					13 A C				
20	07					07									
21	07					07					13 A C				
22															
23	07					07									
00	55 A FR					55 A					41 D				

Am 24.12. und 31.12. Verkehr wie an Samstagen falls diese Tage nicht auf einen Sonntag fallen. Einschränkungen hierzu entnehmen Sie bitte der Tagespresse oder unter www.rvv.de

Gültig ab 10.11.2025

Fahrwege mit Fahrzeit in Minuten

B	A	
		Regensburg Hauptbahnhof
▸		Rohrdorf
1	1	1 Aignhof
2	2	2 Dettenhofen
3	3	3 Reinhardsleiten
4	4	4 Pielenhofen Ost
6	5	6 -Pielenhofen West
8	7	8 Freiung 1
8	7	8 -Freiung 2
10	8	9 Duggendorf
11	9	10 Heitzenhofen West
	10	11 -Heitzenhofen Ost
13	12	Weichseldorf
15	14	Gessendorf
17	16	Kallmünz Friedhofplatz
	17	-Holzheimer Straße
	18	Holzheim Hirschbergersiedlung
	20	-Post
	21	-Ost

A - B = Fahrwege

vF = an Schultagen; am letzten Schultag vor den Weihnachts-, Oster- und Pfingstferien sowie an den ersten beiden Schultagen nach den Sommerferien um 1:45 Std., am letzten Schultag vor den Sommerferien um 2:30 Std. früher

nvF = an Schultagen; nicht am letzten Schultag vor den Weihnachts-, Oster-, Pfingst- und Sommerferien sowie an den ersten beiden Schultagen nach den Sommerferien

C = bis Kallmünz Friedhofplatz

D = bis Pielenhofen West

s = nur an Schultagen

sf = nur an schulfreien Tagen

FR = nur freitags

RVV 12 Ⓗ Aignhof ▸ Holzheim Ost

	Montag - Freitag					Samstag					Sonn-/Feiertag				
07						11									
08	12 D					11									
09	12					11									
10	12 D					11									
11	12					11					10 B				
12	12 D					11									
13	12 sf	18 s	46 D vF	57 D s		11					10 B				
14	11 s	12 D	39 D nvF			11									
15	12					11					10 B				
16	12 D	32				11 D									
17	12	32				11					10 B				
18	12	32				11 D									
19	12					11					14 A C				
20	08					08									
21	08					08					14 A C				
22															
23	08					08									
00	56 A FR					56 A					43 D				

Am 24.12. und 31.12. Verkehr wie an Samstagen falls diese Tage nicht auf einen Sonntag fallen. Einschränkungen hierzu entnehmen Sie bitte der Tagespresse oder unter www.rvv.de

Gültig ab 10.11.2025

Fahrwege mit Fahrzeit in Minuten

B	A		
			Regensburg Hauptbahnhof
▸			Aignhof
1	1	1	Dettenhofen
2	2	2	Reinhardsleiten
3	3	3	Pielenhofen Ost
5	4	5	-Pielenhofen West
7	6	7	Freiung 1
7	6	7	-Freiung 2
9	7	8	Duggendorf
10	8	9	Heitzenhofen West
	9	10	-Heitzenhofen Ost
12	11		Weichseldorf
14	13		Gessendorf
16	15		Kallmünz Friedhofplatz
	16		-Holzheimer Straße
	17		Holzheim Hirschbergersiedlung
	19		-Post
	20		-Ost

A - B = Fahrwege

vF = an Schultagen; am letzten Schultag vor den Weihnachts-, Oster- und Pfingstferien sowie an den ersten beiden Schultagen nach den Sommerferien um 1:45 Std., am letzten Schultag vor den Sommerferien um 2:30 Std. früher

nvF = an Schultagen; nicht am letzten Schultag vor den Weihnachts-, Oster-, Pfingst- und Sommerferien sowie an den ersten beiden Schultagen nach den Sommerferien

C = bis Kallmünz Friedhofplatz

D = bis Pielenhofen West

s = nur an Schultagen

sf = nur an schulfreien Tagen

FR = nur freitags

RVV 12 Ⓗ Dettenhofen ▸ Holzheim Ost

	Montag - Freitag					Samstag					Sonn-/Feiertag				
07						12									
08	13 D					12									
09	13					12									
10	13 D					12									
11	13					12					11 B				
12	13 D					12									
13	13 sf	19 s	47 D vF	58 D s		12					11 B				
14	12 s	13 D	40 D nvF			12									
15	13					12					11 B				
16	13 D	33				12 D									
17	13	33				12					11 B				
18	13	33				12 D									
19	13					12					15 A C				
20	09					09									
21	09					09					15 A C				
22															
23	09					09									
00	57 A FR					57 A					45 D				

Am 24.12. und 31.12. Verkehr wie an Samstagen falls diese Tage nicht auf einen Sonntag fallen. Einschränkungen hierzu entnehmen Sie bitte der Tagespresse oder unter www.rvv.de

Gültig ab 10.11.2025

Fahrwege mit Fahrzeit in Minuten

B	A	
		Regensburg Hauptbahnhof
▸		Dettenhofen
1	1	1 Reinhardsleiten
2	2	2 Pielenhofen Ost
4	3	4 -Pielenhofen West
6	5	6 Freiung 1
6	5	6 -Freiung 2
8	6	7 Duggendorf
9	7	8 Heitzenhofen West
	8	9 -Heitzenhofen Ost
11	10	Weichseldorf
13	12	Gessendorf
15	14	Kallmünz Friedhofplatz
	15	-Holzheimer Straße
	16	Holzheim Hirschbergersiedlung
	18	-Post
	19	-Ost

A - B = Fahrwege

vF = an Schultagen; am letzten Schultag vor den Weihnachts-, Oster- und Pfingstferien sowie an den ersten beiden Schultagen nach den Sommerferien um 1:45 Std., am letzten Schultag vor den Sommerferien um 2:30 Std. früher

nvF = an Schultagen; nicht am letzten Schultag vor den Weihnachts-, Oster-, Pfingst- und Sommerferien sowie an den ersten beiden Schultagen nach den Sommerferien

C = bis Kallmünz Friedhofplatz

D = bis Pielenhofen West

s = nur an Schultagen

sf = nur an schulfreien Tagen

FR = nur freitags

RVV 12 Ⓗ Reinhardsleiten ▸ Holzheim Ost

	Montag - Freitag					Samstag					Sonn-/Feiertag				
07						13									
08	14 D					13									
09	14					13									
10	14 D					13									
11	14					13					12 B				
12	14 D					13									
13	14 sf	20 s	48 D vF	59 D s		13					12 B				
14	13 s	14 D	41 D nvF			13									
15	14					13					12 B				
16	14 D	34				13 D									
17	14	34				13					12 B				
18	14	34				13 D									
19	14					13					16 A C				
20	10					10									
21	10					10					16 A C				
22															
23	10					10									
00	58 A FR					58 A					46 D				

Am 24.12. und 31.12. Verkehr wie an Samstagen falls diese Tage nicht auf einen Sonntag fallen. Einschränkungen hierzu entnehmen Sie bitte der Tagespresse oder unter www.rvv.de

Gültig ab 10.11.2025

Fahrwege mit Fahrzeit in Minuten

B	A	
		Regensburg Hauptbahnhof
		Reinhardsleiten
1	1	1 Pielenhofen Ost
3	2	3 -Pielenhofen West
5	4	5 Freiung 1
5	4	5 -Freiung 2
7	5	6 Duggendorf
8	6	7 Heitzenhofen West
	7	8 -Heitzenhofen Ost
10	9	Weichseldorf
12	11	Gessendorf
14	13	Kallmünz Friedhofplatz
	14	-Holzheimer Straße
	15	Holzheim Hirschbergersiedlung
	17	-Post
	18	-Ost

A - B = Fahrwege

vF = an Schultagen; am letzten Schultag vor den Weihnachts-, Oster- und Pfingstferien sowie an den ersten beiden Schultagen nach den Sommerferien um 1:45 Std., am letzten Schultag vor den Sommerferien um 2:30 Std. früher

nvF = an Schultagen; nicht am letzten Schultag vor den Weihnachts-, Oster-, Pfingst- und Sommerferien sowie an den ersten beiden Schultagen nach den Sommerferien

C = bis Kallmünz Friedhofplatz

D = bis Pielenhofen West

s = nur an Schultagen

sf = nur an schulfreien Tagen

FR = nur freitags

RVV 12 Ⓗ Pielenhofen Ost ▸ Holzheim Ost

	Montag - Freitag					Samstag					Sonn-/Feiertag				
07						14									
08	15 D					14									
09	15					14									
10	15 D					14									
11	15					14					13 B				
12	15 D					14									
13	15 sf	21 s	49 D vF			14					13 B				
14	00 D s	14 s	15 D	42 D nvF		14									
15	15					14					13 B				
16	15 D	35				14 D									
17	15	35				14					13 B				
18	15	35				14 D									
19	15					14					17 A C				
20	12					12									
21	12					12					17 A C				
22															
23	12					12									
00	59 A FR					59 A					47 D				

Am 24.12. und 31.12. Verkehr wie an Samstagen falls diese Tage nicht auf einen Sonntag fallen. Einschränkungen hierzu entnehmen Sie bitte der Tagespresse oder unter www.rvv.de

Gültig ab 10.11.2025

Fahrwege mit Fahrzeit in Minuten

B	A	
		Regensburg Hauptbahnhof
▸		Pielenhofen Ost
2	1	2 -Pielenhofen West
4	3	4 Freiung 1
4	3	4 -Freiung 2
6	4	5 Duggendorf
7	5	6 Heitzenhofen West
	6	7 -Heitzenhofen Ost
9	8	Weichseldorf
11	10	Gessendorf
13	12	Kallmünz Friedhofplatz
	13	-Holzheimer Straße
	14	Holzheim Hirschbergersiedlung
	16	-Post
	17	-Ost

A - B = Fahrwege

vF = an Schultagen; am letzten Schultag vor den Weihnachts-, Oster- und Pfingstferien sowie an den ersten beiden Schultagen nach den Sommerferien um 1:45 Std., am letzten Schultag vor den Sommerferien um 2:30 Std. früher

nvF = an Schultagen; nicht am letzten Schultag vor den Weihnachts-, Oster-, Pfingst- und Sommerferien sowie an den ersten beiden Schultagen nach den Sommerferien

C = bis Kallmünz Friedhofplatz

D = bis Pielenhofen West

s = nur an Schultagen

sf = nur an schulfreien Tagen

FR = nur freitags

RVV 12 Ⓗ Pielenhofen West ▸ Holzheim Ost

	Montag - Freitag					Samstag					Sonn-/Feiertag				
07						16									
08						16									
09	17					16									
10						16									
11	17					16					15 B				
12						16									
13	17 sf	23 s				16					15 B				
14	16 s					16									
15	17					16					15 B				
16	37														
17	17	37				16					15 B				
18	17	37													
19	17					16					19 A C				
20	13					13									
21	13					13					19 A C				
22															
23	13					13									
00															
01	00 A FR					00 A									

Fahrwege mit Fahrzeit in Minuten

B	A	
		Regensburg Hauptbahnhof
		Pielenhofen West
2	2	2 Freiung 1
2	2	2 -Freiung 2
4	3	3 Duggendorf
5	4	4 Heitzenhofen West
	5	5 -Heitzenhofen Ost
7	7	Weichseldorf
9	9	Gessendorf
11	11	Kallmünz Friedhofplatz
	12	-Holzheimer Straße
	13	Holzheim Hirschbergersiedlung
	15	-Post
	16	-Ost

Am 24.12. und 31.12. Verkehr wie an Samstagen falls diese Tage nicht auf einen Sonntag fallen. Einschränkungen hierzu entnehmen Sie bitte der Tagespresse oder unter www.rvv.de

Gültig ab 10.11.2025

A - B = Fahrwege C = bis Kallmünz Friedhofplatz s = nur an Schultagen sf = nur an schulfreien Tagen FR = nur freitags

RVV 12 Ⓗ Freiung 1 ▸ Holzheim Ost

	Montag - Freitag					Samstag				Sonn-/Feiertag			
07						18							
08						18							
09	19					18							
10						18							
11	19					18				17 B			
12						18							
13	19 sf	25 s				18				17 B			
14	18 s					18							
15	19					18				17 B			
16	39												
17	19	39				18				17 B			
18	19	39											
19	19					18				21 A C			
20	16					16							
21	16					16				21 A C			
22													
23	16					16							
00													
01	02 A FR					02 A							

Fahrwege mit Fahrzeit in Minuten

B	A	
		Regensburg Hauptbahnhof
▸		Freiung 1
0	0	0 -Freiung 2
2	1	1 Duggendorf
3	2	2 Heitzenhofen West
	3	3 -Heitzenhofen Ost
5	5	Weichseldorf
7	7	Gessendorf
9	9	Kallmünz Friedhofplatz
	10	-Holzheimer Straße
	11	Holzheim Hirschbergersiedlung
	13	-Post
	14	-Ost

Am 24.12. und 31.12. Verkehr wie an Samstagen falls diese Tage nicht auf einen Sonntag fallen. Einschränkungen hierzu entnehmen Sie bitte der Tagespresse oder unter www.rvv.de

Gültig ab 10.11.2025

A - B = Fahrwege C = bis Kallmünz Friedhofplatz s = nur an Schultagen sf = nur an schulfreien Tagen FR = nur freitags

RVV 12 Ⓗ Freiung 2 ▸ Holzheim Ost

	Montag - Freitag					Samstag				Sonn-/Feiertag			
07						18							
08						18							
09	20					18							
10						18							
11	20					18				17 B			
12						18							
13	20 sf	26 s				18				17 B			
14	19 s					18							
15	20					18				17 B			
16	40												
17	20	40				18				17 B			
18	20	40											
19	20					18				21 A C			
20	16					16							
21	16					16				21 A C			
22													
23	16					16							
00													
01	02 A FR					02 A							

Fahrwege mit Fahrzeit in Minuten

B	A		
			Regensburg Hauptbahnhof
			Freiung 2
2	1	1	Duggendorf
3	2	2	Heitzenhofen West
	3	3	-Heitzenhofen Ost
5	5		Weichseldorf
7	7		Gessendorf
9	9		Kallmünz Friedhofplatz
	10		-Holzheimer Straße
	11		Holzheim Hirschbergersiedlung
	13		-Post
	14		-Ost

Am 24.12. und 31.12. Verkehr wie an Samstagen falls diese Tage nicht auf einen Sonntag fallen. Einschränkungen hierzu entnehmen Sie bitte der Tagespresse oder unter www.rvv.de

Gültig ab 10.11.2025

A - B = Fahrwege C = bis Kallmünz Friedhofplatz s = nur an Schultagen sf = nur an schulfreien Tagen FR = nur freitags

RVV 12 Ⓗ Duggendorf Steig 2 ▸ Holzheim Ost

	Montag - Freitag					Samstag					Sonn-/Feiertag				
07						19									
08						19									
09	22					19									
10						19									
11	22					19					19 B				
12						19									
13	22 sf	28 s				19					19 B				
14	21 s					19									
15	22					19					19 B				
16	42														
17	22	42				19					19 B				
18	22	42													
19	22					19					23 A C				
20	18					18									
21	18					18					23 A C				
22															
23	18					18									
00															
01	03 A FR					03 A									

Fahrwege mit Fahrzeit in Minuten

B	A	
		Regensburg Hauptbahnhof
▸		Duggendorf
1	1	1 Heitzenhofen West
	2	2 -Heitzenhofen Ost
3	4	Weichseldorf
5	6	Gessendorf
7	8	Kallmünz Friedhofplatz
	9	-Holzheimer Straße
	10	Holzheim Hirschbergersiedlung
	12	-Post
	13	-Ost

Am 24.12. und 31.12. Verkehr wie an Samstagen falls diese Tage nicht auf einen Sonntag fallen. Einschränkungen hierzu entnehmen Sie bitte der Tagespresse oder unter www.rvv.de

Gültig ab 10.11.2025

A - B = Fahrwege C = bis Kallmünz Friedhofplatz s = nur an Schultagen sf = nur an schulfreien Tagen FR = nur freitags

RVV 12 Ⓗ Heitzenhofen West ▸ Holzheim Ost

	Montag - Freitag					Samstag					Sonn-/Feiertag				
07						20									
08						20									
09	23					20									
10						20									
11	23					20					20 B				
12						20									
13	23 sf	29 s				20					20 B				
14	22 s					20									
15	23					20					20 B				
16	43														
17	23	43				20					20 B				
18	23	43													
19	23					20					24 A C				
20	19					19									
21	19					19					24 A C				
22															
23	19					19									
00															
01	04 A FR					04 A									

Fahrwege mit Fahrzeit in Minuten

B	A	
		Regensburg Hauptbahnhof
▸		Heitzenhofen West
	1	1 -Heitzenhofen Ost
2	3	Weichseldorf
4	5	Gessendorf
6	7	Kallmünz Friedhofplatz
	8	-Holzheimer Straße
	9	Holzheim Hirschbergersiedlung
	11	-Post
	12	-Ost

Am 24.12. und 31.12. Verkehr wie an Samstagen falls diese Tage nicht auf einen Sonntag fallen. Einschränkungen hierzu entnehmen Sie bitte der Tagespresse oder unter www.rvv.de

Gültig ab 10.11.2025

A - B = Fahrwege C = bis Kallmünz Friedhofplatz s = nur an Schultagen sf = nur an schulfreien Tagen FR = nur freitags

RVV 12 Ⓗ Heitzenhofen Ost ▸ Holzheim Ost

	Montag - Freitag	Samstag	Sonn-/Feiertag
11			
12			
13			
14			
15			
16			
17			
18			
19			25 A
20			
21			25 A
22			
23			
00			
01	05 FR	05	

Fahrwege mit Fahrzeit in Minuten

- Regensburg Hauptbahnhof
- ▸ Heitzenhofen Ost
- 2 Weichseldorf
- 4 Gessendorf
- 6 Kallmünz Friedhofplatz
- 7 -Holzheimer Straße
- 8 Holzheim Hirschbergersiedlung
- 10 -Post
- 11 -Ost

Am 24.12. und 31.12. Verkehr wie an Samstagen falls diese Tage nicht auf einen Sonntag fallen. Einschränkungen hierzu entnehmen Sie bitte der Tagespresse oder unter www.rvv.de

Gültig ab 10.11.2025

A = bis Kallmünz Friedhofplatz

FR = nur freitags

RVV 12 Ⓗ Weichseldorf ▸ Holzheim Ost

	Montag - Freitag	Samstag	Sonn-/Feiertag
08			
09			
10			
11			22
12			
13			22
14			
15			22
16			
17			22
18			
19			28
20			
21			28
22			
23			
00			
01	07 A FR	07 A	

Am 24.12. und 31.12. Verkehr wie an Samstagen falls diese Tage nicht auf einen Sonntag fallen. Einschränkungen hierzu entnehmen Sie bitte der Tagespresse oder unter www.rvv.de

Gültig ab 10.11.2025

A = fährt A

FR = nur freitags

Fahrwege mit Fahrzeit in Minuten

A

- Regensburg Hauptbahnhof
- ▸ Weichseldorf
- 2 2 Gessendorf
- 4 4 Kallmünz Friedhofplatz
- 5 -Holzheimer Straße
- 6 Holzheim Hirschbergersiedlung
- 8 -Post
- 9 -Ost

RVV 12 Ⓗ Gessendorf ▸ Holzheim Ost

	Montag - Freitag	Samstag	Sonn-/Feiertag
08			
09			
10			
11			24
12			
13			24
14			
15			24
16			
17			24
18			
19			30
20			
21			30
22			
23			
00			
01	09 A FR	09 A	

Am 24.12. und 31.12. Verkehr wie an Samstagen falls diese Tage nicht auf einen Sonntag fallen. Einschränkungen hierzu entnehmen Sie bitte der Tagespresse oder unter www.rvv.de

Gültig ab 10.11.2025

A = fährt A

FR = nur freitags

Fahrwege mit Fahrzeit in Minuten

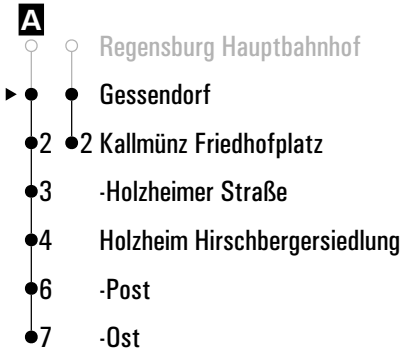

RVV 12 Ⓗ Kallmünz Friedhofplatz ▸ Holzheim Ost

	Montag - Freitag	Samstag
19		
20		
21		
22		
23		
00		
01	11 FR	11

Fahrwege mit Fahrzeit in Minuten

- Regensburg Hauptbahnhof
- ▸ Kallmünz Friedhofplatz
- 1 -Holzheimer Straße
- 2 Holzheim Hirschbergersiedlung
- 4 -Post
- 5 -Ost

Am 24.12. und 31.12. Verkehr wie an Samstagen falls diese Tage nicht auf einen Sonntag fallen. Einschränkungen hierzu entnehmen Sie bitte der Tagespresse oder unter www.rvv.de

Gültig ab 10.11.2025

FR = nur freitags

RVV 12 Ⓗ Kallmünz Holzheimer Straße ▸ Holzheim Ost

	Montag - Freitag	Samstag
19		
20		
21		
22		
23		
00		
01	12 FR	12

Am 24.12. und 31.12. Verkehr wie an Samstagen falls diese Tage nicht auf einen Sonntag fallen. Einschränkungen hierzu entnehmen Sie bitte der Tagespresse oder unter www.rvv.de

Gültig ab 10.11.2025

FR = nur freitags

Fahrwege mit Fahrzeit in Minuten

- Regensburg Hauptbahnhof
- ▸ Kallmünz Holzheimer Straße
- 1 Holzheim Hirschbergersiedlung
- 3 -Post
- 4 -Ost

RVV 12 Ⓗ Holzheim Hirschbergersiedlung ▸ Holzheim Ost

	Montag - Freitag	Samstag
19		
20		
21		
22		
23		
00		
01	13 FR	13

Am 24.12. und 31.12. Verkehr wie an Samstagen falls diese Tage nicht auf einen Sonntag fallen. Einschränkungen hierzu entnehmen Sie bitte der Tagespresse oder unter www.rvv.de

Gültig ab 10.11.2025

FR = nur freitags

Fahrwege mit Fahrzeit in Minuten

- Regensburg Hauptbahnhof
- ▸ Holzheim Hirschbergersiedlung
- 2 -Post
- 3 -Ost

RVV 12 Ⓗ Holzheim Post ▸ Holzheim Ost

	Montag - Freitag	Samstag
19		
20		
21		
22		
23		
00		
01	15 FR	15

Am 24.12. und 31.12. Verkehr wie an Samstagen falls diese Tage nicht auf einen Sonntag fallen. Einschränkungen hierzu entnehmen Sie bitte der Tagespresse oder unter www.rvv.de

Gültig ab 10.11.2025

FR = nur freitags

Fahrwege mit Fahrzeit in Minuten

- Regensburg Hauptbahnhof
- ▸ Holzheim Post
- 1 -Ost