



Montag - Freitag

05

06

56^s

07

08

09

10

11

Gültig ab 15.12.2025

s = nur an Schultagen

Fahrwege mit Fahrzeit in Minuten

- ▶ ● Roith bei Wenzenbach
- 3 Wenzenbach Unterlindhof
- 4 -Regensburger Str.
- 5 -Gemeindezentrum
- 6 -Kirche
- 44 Nittenau Bodensteiner Str./Gym



Montag - Freitag

05

06

07 ^s 01

08

09

10

11

12

Gültig ab 04.05.2026

s = nur an Schultagen

Fahrwege mit Fahrzeit in Minuten

- Roith bei Wenzenbach
- ● Wenzenbach Grundschule
- 1 -Kirche
- 3 -Weiße Marter
- 5 -Hopfengarten
- 8 Bernhardswald Siedlung
- 12 -Gasthof Lingauer
- 13 -Gemeindezentrum
- 15 Adlmannstein
- 18 Bernhardsw. Finsinger Str.
- 18 -Abzw. Dingstetten
- 20 Weiherhäusl
- 21 Wolferszwing
- 23 Grubberg, Abzw. Göppenbach
- 24 -Hubertushöhe bei Bernhardsw.
- 26 Lehenfelden Am Lehenholz
- 39 Nittenau Bodensteiner Str./Gym



Montag - Freitag

05

06

07 ^s

08

09

10

11

12

Gültig ab 04.05.2026

s = nur an Schultagen

Fahrwege mit Fahrzeit in Minuten

- Roith beienzenbach
- ● Wenzenbach Kirche
- 2 -Weiße Marter
- 4 -Hopfengarten
- 7 Bernhardswald Siedlung
- 11 -Gasthof Lingauer
- 12 -Gemeindezentrum
- 14 Adlmannstein
- 17 Bernhardsw. Finsinger Str.
- 17 -Abzw. Dingstetten
- 19 Weiherhäusl
- 20 Wolferszwing
- 22 Grubberg, Abzw. Göppenbach
- 23 -Hubertushöhe bei Bernhardsw.
- 25 Lehenfelden Am Lehenholz
- 38 Nittenau Bodensteiner Str./Gym



Montag - Freitag

05

06

07 ^s 02

08

09

10

11

12

Gültig ab 15.12.2025

s = nur an Schultagen

Fahrwege mit Fahrzeit in Minuten

- ● Wenzenbach Weiße Marter
- 1 -Hopfengarten
- 4 Bernhardswald Siedlung
- 6 -Gasthof Lingauer
- 7 -Gemeindezentrum
- 9 Adlmannstein
- 11 Bernhardsw. Finsinger Str.
- 12 -Abzw. Dingstetten
- 13 Stockhof
- 15 Erlbach
- 16 Hauzendorf ehem. Bahnhof
- 18 -Am Mühlberg
- 19 Stadlhof
- 20 Lohhof bei Bernhardswald
- 21 Wolferszwing
- 23 Grubberg, Abzw. Göppenbach
- 24 -Hubertushöhe bei Bernhardsw.
- 26 Lehenfelden Am Lehenholz
- 38 Nittenau Bodensteiner Str./Gym



Montag - Freitag

05

06

07 ^s 03

08

09

10

11

12

Gültig ab 15.12.2025

s = nur an Schultagen

Fahrwege mit Fahrzeit in Minuten

- Wenzenbach Weiße Marter
- ● Wenzenbach Hopfengarten
- 3 Bernhardswald Siedlung
- 5 -Gasthof Lingauer
- 6 -Gemeindezentrum
- 8 Adlmannstein
- 10 Bernhardsw. Finsinger Str.
- 11 -Abzw. Dingstetten
- 12 Stockhof
- 14 Erlbach
- 15 Hauzendorf ehem. Bahnhof
- 17 -Am Mühlberg
- 18 Stadlhof
- 19 Lohhof bei Bernhardswald
- 20 Wolferszwing
- 22 Grubberg, Abzw. Göppenbach
- 23 -Hubertushöhe bei Bernhardsw.
- 25 Lehenfelden Am Lehenholz
- 37 Nittenau Bodensteiner Str./Gym



Montag - Freitag

05

06

07

06^s

08

09

10

11

12

Gültig ab 15.12.2025

s = nur an Schultagen

Fahrwege mit Fahrzeit in Minuten

- Wenzenbach Weiße Marter
- ▶ ● Bernhardswald Siedlung
- 2 -Gasthof Lingauer
- 3 -Gemeindezentrum
- 5 Adlmannstein
- 7 Bernhardsw. Finsinger Str.
- 8 -Abzw. Dingstetten
- 9 Stockhof
- 11 Erlbach
- 12 Hauzendorf ehem. Bahnhof
- 14 -Am Mühlberg
- 15 Stadlhof
- 16 Lohhof bei Bernhardswald
- 17 Wolferszwing
- 19 Grubberg, Abzw. Göppenbach
- 20 -Hubertushöhe bei Bernhardsw.
- 22 Lehenfelden Am Lehenholz
- 34 Nittenau Bodensteiner Str./Gym



Montag - Freitag

05

06

07 08^s

08

09

10

11

12

Gültig ab 15.12.2025

s = nur an Schultagen

Fahrwege mit Fahrzeit in Minuten

- Wenzenbach Weiße Marter
- ▶ ● Bernhardswald Gasthof Lingauer
- 1 -Gemeindezentrum
- 3 Adlmannstein
- 5 Bernhardsw. Finsinger Str.
- 6 -Abzw. Dingstetten
- 7 Stockhof
- 9 Erlbach
- 10 Hauzendorf ehem. Bahnhof
- 12 -Am Mühlberg
- 13 Stadlhof
- 14 Lohhof bei Bernhardswald
- 15 Wolferszwing
- 17 Grubberg, Abzw. Göppenbach
- 18 -Hubertushöhe bei Bernhardsw.
- 20 Lehenfelden Am Lehenholz
- 32 Nittenau Bodensteiner Str./Gym



Montag - Freitag

05

06

07

09^s

08

09

10

11

12

Gültig ab 15.12.2025

s = nur an Schultagen

Fahrwege mit Fahrzeit in Minuten

- Wenzenbach Weiße Marter
- ▶ ● Bernhardswald Gemeindezentrum
- 2 Adlmannstein
- 4 Bernhardsw. Finsinger Str.
- 5 -Abzw. Dingstetten
- 6 Stockhof
- 8 Erlbach
- 9 Hauzendorf ehem. Bahnhof
- 11 -Am Mühlberg
- 12 Stadlhof
- 13 Lohhof bei Bernhardswald
- 14 Wolferszwing
- 16 Grubberg, Abzw. Göppenbach
- 17 -Hubertushöhe bei Bernhardsw.
- 19 Lehenfelden Am Lehenholz
- 31 Nittenau Bodensteiner Str./Gym



Montag - Freitag

05																				
06																				
07	11 ^s																			
08																				
09																				
10																				
11																				
12																				

Gültig ab 15.12.2025

s = nur an Schultagen

Fahrwege mit Fahrzeit in Minuten

- Wenzenbach Weiße Marter
- ▶ ● Adlmannstein
- 2 Bernhardsw. Finsinger Str.
- 3 -Abzw. Dingstetten
- 4 Stockhof
- 6 Erlbach
- 7 Hauzendorf ehem. Bahnhof
- 9 -Am Mühlberg
- 10 Stadlhof
- 11 Lohhof bei Bernhardswald
- 12 Wolferszwing
- 14 Grubberg, Abzw. Göppenbach
- 15 -Hubertushöhe bei Bernhardsw.
- 17 Lehenfelden Am Lehenholz
- 29 Nittenau Bodensteiner Str./Gym



Montag - Freitag

05

06

07 **13^s**

08

09

10

11

12

Gültig ab 15.12.2025

s = nur an Schultagen

Fahrwege mit Fahrzeit in Minuten

- Wenzenbach Weiße Marter
- ▶ ● Bernhardsw. Finsinger Str.
- 1 -Abzw. Dingstetten
- 2 Stockhof
- 4 Erlbach
- 5 Hauzendorf ehem. Bahnhof
- 7 -Am Mühlberg
- 8 Stadlhof
- 9 Lohhof bei Bernhardswald
- 10 Wolferszwing
- 12 Grubberg, Abzw. Göppenbach
- 13 -Hubertushöhe bei Bernhardsw.
- 15 Lehenfelden Am Lehenholz
- 27 Nittenau Bodensteiner Str./Gym



Montag - Freitag

05

06

07 14^s

08

09

10

11

12

Gültig ab 15.12.2025

s = nur an Schultagen

Fahrwege mit Fahrzeit in Minuten

- Wenzenbach Weiße Marter
- ▶ ● Abzw. Dingstetten
- 1 Stockhof
- 3 Erlbach
- 4 Hauzendorf ehem. Bahnhof
- 6 -Am Mühlberg
- 7 Stadthof
- 8 Lohhof bei Bernhardswald
- 9 Wolferszwing
- 11 Grubberg, Abzw. Göppenbach
- 12 -Hubertushöhe bei Bernhardsw.
- 14 Lehenfelden Am Lehenholz
- 26 Nittenau Bodensteiner Str./Gym



Montag - Freitag

05

06

07 15^s

08

09

10

11

12

Gültig ab 15.12.2025

s = nur an Schultagen

Fahrwege mit Fahrzeit in Minuten

- Wenzenbach Weiße Marter
- ▶ ● Stockhof
- 2 Erlbach
- 3 Hauzendorf ehem. Bahnhof
- 5 -Am Mühlberg
- 6 Stadlhof
- 7 Lohhof bei Bernhardswald
- 8 Wolferszwing
- 10 Grubberg, Abzw. Göppenbach
- 11 -Hubertushöhe bei Bernhardsw.
- 13 Lehenfelden Am Lehenholz
- 25 Nittenau Bodensteiner Str./Gym



Montag - Freitag

05

06

07 ^s 17

08

09

10

11

12

Gültig ab 15.12.2025

s = nur an Schultagen

Fahrwege mit Fahrzeit in Minuten

- Wenzenbach Weiße Marter
- ▶ ● Erlbach
- 1 Hauzendorf ehem. Bahnhof
- 3 -Am Mühlberg
- 4 Stadlhof
- 5 Lohhof bei Bernhardswald
- 6 Wolferszwing
- 8 Grubberg, Abzw. Göppenbach
- 9 -Hubertushöhe bei Bernhardsw.
- 11 Lehenfelden Am Lehenholz
- 23 Nittenau Bodensteiner Str./Gym



Montag - Freitag

05

06

07

18^s

08

09

10

11

12

Gültig ab 15.12.2025

s = nur an Schultagen

Fahrwege mit Fahrzeit in Minuten

- Wenzenbach Weiße Marter
- ▶ ● Hauzendorf ehem. Bahnhof
- 2 -Am Mühlberg
- 3 Stadlhof
- 4 Lohhof bei Bernhardswald
- 5 Wolferszwing
- 7 Grubberg, Abzw. Göppenbach
- 8 -Hubertushöhe bei Bernhardsw.
- 10 Lehenfelden Am Lehenholz
- 22 Nittenau Bodensteiner Str./Gym



Montag - Freitag

05
06
07
08
09
10
11

21^s

Gültig ab 15.12.2025

s = nur an Schultagen

Fahrwege mit Fahrzeit in Minuten

- Wenzenbach Weiße Marter
- ▶ ● Stadlhof
- 1 Lohhof bei Bernhardswald
- 2 Wolferszwing
- 4 Grubberg, Abzw. Göppenbach
- 5 -Hubertushöhe bei Bernhardsw.
- 7 Lehenfelden Am Lehenholz
- 19 Nittenau Bodensteiner Str./Gym



Montag - Freitag

05

06

07 22^s

08

09

10

11

Gültig ab 15.12.2025

s = nur an Schultagen

Fahrwege mit Fahrzeit in Minuten

- Wenzenbach Weiße Marter
- ▶ ● Lohhof bei Bernhardswald
- 1 Wolferszwing
- 3 Grubberg, Abzw. Göppenbach
- 4 -Hubertushöhe bei Bernhardsw.
- 6 Lehenfelden Am Lehenholz
- 18 Nittenau Bodensteiner Str./Gym



Montag - Freitag

05

06

07 23^s

08

09

10

11

Gültig ab 15.12.2025

s = nur an Schultagen

Fahrwege mit Fahrzeit in Minuten

- Wenzenbach Weiße Marter
- ▶ ● Wolferszwing
- 2 Grubberg, Abzw. Göppenbach
- 3 -Hubertushöhe bei Bernhardsw.
- 5 Lehenfelden Am Lehenholz
- 17 Nittenau Bodensteiner Str./Gym



Montag - Freitag

05

06

07 25^s

08

09

10

11

Gültig ab 15.12.2025

s = nur an Schultagen

Fahrwege mit Fahrzeit in Minuten

- Wenzenbach Weiße Marter
- ▶ ● Grubberg, Abzw. Göppenbach
- 1 -Hubertushöhe bei Bernhardsw.
- 3 Lehenfelden Am Lehenholz
- 15 Nittenau Bodensteiner Str./Gym



Montag - Freitag

05																				
06																				
07	26 ^s																			
08																				
09																				
10																				
11																				

Gültig ab 15.12.2025

s = nur an Schultagen

- Fahrwege mit Fahrzeit in Minuten
- Wenzenbach Weiße Marter
 - ▶ ● Hubertushöhe bei Bernhardsw.
 - 2 Lehenfelden Am Lehenholz
 - 14 Nittenau Bodensteiner Str./Gym



Montag - Freitag

05

06

44^s

07

08

09

10

11

12

Gültig ab 15.12.2025

s = nur an Schultagen

Fahrwege mit Fahrzeit in Minuten

- ▶ ● Fußenberg Kürner Straße
- 1 Sandhof bei Wenzenbach
- 3 Thanhausen Gasthaus
- 7 Hauzenstein
- 12 Kürn Straßenkreuzung
- 13 -Gasthaus
- 15 Seibersdorf
- 16 Eberhof
- 17 Abzw. Vorderappendorf
- 22 Plitting
- 24 Mauth
- 25 Wolfersdorf
- 27 Abzw. Lamlhof
- 28 Pettenreuth Ost
- 29 -West
- 30 Hauzendorf Brücke
- 31 -Am Kellerberg
- 33 Samberg
- 37 Lehenfelden Am Birkenhain
- 38 Lehen Abzw. Ziegelstadel
- 39 -Fichtenweg
- 40 Kohlsetten
- 41 Hackenberg Feuerwehrhaus
- 42 -Talstraße
- 44 Lambertsneukirchen
- 45 Abzw. Stanglhof
- 46 Wulkersdorf
- 48 Goppeltshof
- 50 Abzw. Berglarn
- 59 Nittenau Bodensteiner Str./Gym



Montag - Freitag

05

06

45^s

07

08

09

10

11

12

Gültig ab 15.12.2025

s = nur an Schultagen

Fahrwege mit Fahrzeit in Minuten

- Fußenberg Kürner Straße
- ▶ ● Sandhof bei Wenzenbach
- 2 Thanhausen Gasthaus
- 6 Hauzenstein
- 11 Kürn Straßenkreuzung
- 12 -Gasthaus
- 14 Seibersdorf
- 15 Eberhof
- 16 Abzw. Vorderappendorf
- 21 Plitting
- 23 Mauth
- 24 Wolfersdorf
- 26 Abzw. Lamlfhof
- 27 Pettenreuth Ost
- 28 -West
- 29 Hauzendorf Brücke
- 30 -Am Kellerberg
- 32 Samberg
- 36 Lehenfelden Am Birkenhain
- 37 Lehen Abzw. Ziegelstadel
- 38 -Fichtenweg
- 39 Kohlsetten
- 40 Hackenberg Feuerwehrhaus
- 41 -Talstraße
- 43 Lambertsneukirchen
- 44 Abzw. Stanglhof
- 45 Wulkersdorf
- 47 Goppeltshof
- 49 Abzw. Berglarn
- 58 Nittenau Bodensteiner Str./Gym



Montag - Freitag

05

06

47^s

07

08

09

10

11

12

Gültig ab 15.12.2025

s = nur an Schultagen

Fahrwege mit Fahrzeit in Minuten

- Fußenberg Kürner Straße
- ▶ ● Thanhausen Gasthaus
- 4 Hauzenstein
- 9 Kürn Straßenkreuzung
- 10 -Gasthaus
- 12 Seibersdorf
- 13 Eberhof
- 14 Abzw. Vorderappendorf
- 19 Plitting
- 21 Mauth
- 22 Wolfersdorf
- 24 Abzw. Lamlhof
- 25 Pettenreuth Ost
- 26 -West
- 27 Hauzendorf Brücke
- 28 -Am Kellerberg
- 30 Samberg
- 34 Lehenfelden Am Birkenhain
- 35 Lehen Abzw. Ziegelstadel
- 36 -Fichtenweg
- 37 Kohlstetten
- 38 Hackenberg Feuerwehrhaus
- 39 -Talstraße
- 41 Lambertsneukirchen
- 42 Abzw. Stanglhof
- 43 Wulkersdorf
- 45 Goppeltshof
- 47 Abzw. Berglarn
- 56 Nittenau Bodensteiner Str./Gym



Montag - Freitag

05																				
06	51 ^s																			
07																				
08																				
09																				
10																				
11																				
12																				

Gültig ab 15.12.2025

s = nur an Schultagen

Fahrwege mit Fahrzeit in Minuten

- Fußenberg Kürner Straße
- ▶ ● Hauzenstein
- 5 Kürn Straßenkreuzung
- 6 -Gasthaus
- 8 Seibersdorf
- 9 Eberhof
- 10 Abzw. Vorderappendorf
- 15 Plitting
- 17 Mauth
- 18 Wolfersdorf
- 20 Abzw. Lamlhof
- 21 Pettenreuth Ost
- 22 -West
- 23 Hauzendorf Brücke
- 24 -Am Kellerberg
- 26 Samberg
- 30 Lehenfelden Am Birkenhain
- 31 Lehen Abzw. Ziegelstadel
- 32 -Fichtenweg
- 33 Kohlstetten
- 34 Hackenberg Feuerwehrhaus
- 35 -Talstraße
- 37 Lambertsneukirchen
- 38 Abzw. Stanglhof
- 39 Wulkersdorf
- 41 Goppeltshof
- 43 Abzw. Berglarn
- 52 Nittenau Bodensteiner Str./Gym



Montag - Freitag

05

06

56^s

07

08

09

10

11

12

Gültig ab 15.12.2025

s = nur an Schultagen

Fahrwege mit Fahrzeit in Minuten

- Fußenberg Kürner Straße
- ▶ ● Kürn Straßenkreuzung
- 1 -Gasthaus
- 3 Seibersdorf
- 4 Eberhof
- 5 Abzw. Vorderappendorf
- 10 Plitting
- 12 Mauth
- 13 Wolfersdorf
- 15 Abzw. Lamlhof
- 16 Pettenreuth Ost
- 17 -West
- 18 Hauzendorf Brücke
- 19 -Am Kellerberg
- 21 Samberg
- 25 Lehenfelden Am Birkenhain
- 26 Lehen Abzw. Ziegelstadel
- 27 -Fichtenweg
- 28 Kohlstetten
- 29 Hackenberg Feuerwehrhaus
- 30 -Talstraße
- 32 Lambertsneukirchen
- 33 Abzw. Stanglhof
- 34 Wulkersdorf
- 36 Goppeltshof
- 38 Abzw. Berglarn
- 47 Nittenau Bodensteiner Str./Gym



Montag - Freitag

05

06

59^s

07

08

09

10

11

12

Gültig ab 15.12.2025

s = nur an Schultagen

Fahrwege mit Fahrzeit in Minuten

- Fußenberg Kürner Straße
- ▶ ● Seibersdorf
- 1 Eberhof
- 2 Abzw. Vorderappendorf
- 7 Plitting
- 9 Mauth
- 10 Wolfersdorf
- 12 Abzw. Lamlhof
- 13 Pettenreuth Ost
- 14 -West
- 15 Hauzendorf Brücke
- 16 -Am Kellerberg
- 18 Samberg
- 22 Lehenfelden Am Birkenhain
- 23 Lehen Abzw. Ziegelstadel
- 24 -Fichtenweg
- 25 Kohlsetten
- 26 Hackenberg Feuerwehrhaus
- 27 -Talstraße
- 29 Lambertsneukirchen
- 30 Abzw. Stanglhof
- 31 Wulkersdorf
- 33 Goppeltshof
- 35 Abzw. Berglarn
- 44 Nittenau Bodensteiner Str./Gym



Montag - Freitag

05

06

07 08^s

08

09

10

11

12

Gültig ab 15.12.2025

s = nur an Schultagen

Fahrwege mit Fahrzeit in Minuten

- Fußenberg Kürner Straße
- ▶ ● Mauth
- 1 Wolfersdorf
- 3 Abzw. Lamlhof
- 4 Pettenreuth Ost
- 5 -West
- 6 Hauzendorf Brücke
- 7 -Am Kellerberg
- 9 Samberg
- 13 Lehenfelden Am Birkenhain
- 14 Lehen Abzw. Ziegelstadel
- 15 -Fichtenweg
- 16 Kohlstetten
- 17 Hackenberg Feuerwehrhaus
- 18 -Talstraße
- 20 Lambertsneukirchen
- 21 Abzw. Stanglhof
- 22 Wulkersdorf
- 24 Goppeltshof
- 26 Abzw. Berglarn
- 35 Nittenau Bodensteiner Str./Gym



Montag - Freitag

05

06

07 01^s

08

09

10

11

12

Gültig ab 15.12.2025

s = nur an Schultagen

- Fahrwege mit Fahrzeit in Minuten
- Fußenberg Kürner Straße
 - ▶ ● Abzw. Vorderappendorf
 - 5 Plitting
 - 7 Mauth
 - 8 Wolfersdorf
 - 10 Abzw. Lamlhof
 - 11 Pettenreuth Ost
 - 12 -West
 - 13 Hauzendorf Brücke
 - 14 -Am Kellerberg
 - 16 Samberg
 - 20 Lehenfelden Am Birkenhain
 - 21 Lehen Abzw. Ziegelstadel
 - 22 -Fichtenweg
 - 23 Kohlstetten
 - 24 Hackenberg Feuerwehrhaus
 - 25 -Talstraße
 - 27 Lambertsneukirchen
 - 28 Abzw. Stanglhof
 - 29 Wulkersdorf
 - 31 Goppeltshof
 - 33 Abzw. Berglarn
 - 42 Nittenau Bodensteiner Str./Gym



Montag - Freitag

05

06

07 ^s 09

08

09

10

11

12

Gültig ab 15.12.2025

s = nur an Schultagen

Fahrwege mit Fahrzeit in Minuten

- Fußenberg Kürner Straße
- ▶ ● Wolfersdorf
- 2 Abzw. Lamlhof
- 3 Pettenreuth Ost
- 4 -West
- 5 Hauzendorf Brücke
- 6 -Am Kellerberg
- 8 Samberg
- 12 Lehenfelden Am Birkenhain
- 13 Lehen Abzw. Ziegelstadel
- 14 -Fichtenweg
- 15 Kohlstetten
- 16 Hackenberg Feuerwehrhaus
- 17 -Talstraße
- 19 Lambertsneukirchen
- 20 Abzw. Stanglhof
- 21 Wulkersdorf
- 23 Goppeltshof
- 25 Abzw. Berglarn
- 34 Nittenau Bodensteiner Str./Gym



Montag - Freitag

05

06

07 **11^s**

08

09

10

11

12

Gültig ab 15.12.2025

s = nur an Schultagen

Fahrwege mit Fahrzeit in Minuten

- Fußenberg Kürner Straße
- ▶ ● Abzw. Lamlhof
- 1 Pettenreuth Ost
- 2 -West
- 3 Hauzendorf Brücke
- 4 -Am Kellerberg
- 6 Samberg
- 10 Lehenfelden Am Birkenhain
- 11 Lehen Abzw. Ziegelstadel
- 12 -Fichtenweg
- 13 Kohlstetten
- 14 Hackenberg Feuerwehrhaus
- 15 -Talstraße
- 17 Lambertsneukirchen
- 18 Abzw. Stanglhof
- 19 Wulkersdorf
- 21 Goppeltshof
- 23 Abzw. Berglarn
- 32 Nittenau Bodensteiner Str./Gym



Montag - Freitag

05

06

07 **12^s**

08

09

10

11

12

Gültig ab 15.12.2025

s = nur an Schultagen

Fahrwege mit Fahrzeit in Minuten

- Fußenberg Kürner Straße
- ▶ ● Pettenreuth Ost
- 1 -West
- 2 Hauzendorf Brücke
- 3 -Am Kellerberg
- 5 Samberg
- 9 Lehenfelden Am Birkenhain
- 10 Lehen Abzw. Ziegelstadel
- 11 -Fichtenweg
- 12 Kohlsetten
- 13 Hackenberg Feuerwehrhaus
- 14 -Talstraße
- 16 Lambertsneukirchen
- 17 Abzw. Stanglhof
- 18 Wulkersdorf
- 20 Goppeltshof
- 22 Abzw. Berglarn
- 31 Nittenau Bodensteiner Str./Gym



Montag - Freitag

05

06

07 **13^s**

08

09

10

11

12

Gültig ab 15.12.2025

s = nur an Schultagen

Fahrwege mit Fahrzeit in Minuten

- Fußenberg Kürner Straße
- ▶ ● Pettenreuth West
- 1 Hauzendorf Brücke
- 2 -Am Kellerberg
- 4 Samberg
- 8 Lehenfelden Am Birkenhain
- 9 Lehen Abzw. Ziegelstadel
- 10 -Fichtenweg
- 11 Kohlstetten
- 12 Hackenberg Feuerwehrhaus
- 13 -Talstraße
- 15 Lambertsneukirchen
- 16 Abzw. Stanglhof
- 17 Wulkersdorf
- 19 Goppeltshof
- 21 Abzw. Berglarn
- 30 Nittenau Bodensteiner Str./Gym



Montag - Freitag

05

06

07 15^s

08

09

10

11

12

Gültig ab 15.12.2025

s = nur an Schultagen

Fahrwege mit Fahrzeit in Minuten

- Fußenberg Kürner Straße
- ▶ ● Hauzendorf Am Kellerberg
- 2 Samberg
- 6 Lehenfelden Am Birkenhain
- 7 Lehen Abzw. Ziegelstadel
- 8 -Fichtenweg
- 9 Kohlstetten
- 10 Hackenberg Feuerwehrhaus
- 11 -Talstraße
- 13 Lambertsneukirchen
- 14 Abzw. Stanglhof
- 15 Wulkersdorf
- 17 Goppeltshof
- 19 Abzw. Berglarn
- 28 Nittenau Bodensteiner Str./Gym



Montag - Freitag

05

06

07 21^s

08

09

10

11

12

Gültig ab 15.12.2025

s = nur an Schultagen

Fahrwege mit Fahrzeit in Minuten

- Fußenberg Kürner Straße
- ▶ ● Lehenfelden Am Birkenhain
- 1 Lehen Abzw. Ziegelstadel
- 2 -Fichtenweg
- 3 Kohlsetten
- 4 Hackenberg Feuerwehrhaus
- 5 -Talstraße
- 7 Lambertsneukirchen
- 8 Abzw. Stanglhof
- 9 Wulkersdorf
- 11 Goppeltshof
- 13 Abzw. Berglarn
- 22 Nittenau Bodensteiner Str./Gym



Montag - Freitag

05

06

07 22^s

08

09

10

11

12

Gültig ab 15.12.2025

s = nur an Schultagen

Fahrwege mit Fahrzeit in Minuten

- Fußenberg Kürner Straße
- ▶ ● Lehen Abzw. Ziegelstadel
- 1 -Fichtenweg
- 2 Kohlsetten
- 3 Hackenberg Feuerwehrhaus
- 4 -Talstraße
- 6 Lambertsneukirchen
- 7 Abzw. Stanglhof
- 8 Wulkersdorf
- 10 Goppeltshof
- 12 Abzw. Berglarn
- 21 Nittenau Bodensteiner Str./Gym



Montag - Freitag

05

06

07 ^s 23

08

09

10

11

12

Gültig ab 15.12.2025

s = nur an Schultagen

Fahrwege mit Fahrzeit in Minuten

- Fußenberg Kürner Straße
- ▶ ● Lehen Fichtenweg
- 1 Kohlstetten
- 2 Hackenberg Feuerwehrhaus
- 3 -Talstraße
- 5 Lambertsneukirchen
- 6 Abzw. Stanglhof
- 7 Wulkersdorf
- 9 Goppeltshof
- 11 Abzw. Berglarn
- 20 Nittenau Bodensteiner Str./Gym



Montag - Freitag

05

06

07 24^s

08

09

10

11

12

Gültig ab 15.12.2025

s = nur an Schultagen

Fahrwege mit Fahrzeit in Minuten

- Fußenberg Kürner Straße
- ▶ ● Kohlstetten
- 1 Hackenberg Feuerwehrhaus
- 2 -Talstraße
- 4 Lambertsneukirchen
- 5 Abzw. Stanglhof
- 6 Wulkersdorf
- 8 Goppeltshof
- 10 Abzw. Berglarn
- 19 Nittenau Bodensteiner Str./Gym



Montag - Freitag

05

06

07 25^s

08

09

10

11

Gültig ab 15.12.2025

s = nur an Schultagen

Fahrwege mit Fahrzeit in Minuten

- Fußenberg Kürner Straße
- ▶ ● Hackenberg Feuerwehrhaus
- 1 -Talstraße
- 3 Lambertsneukirchen
- 4 Abzw. Stanglhof
- 5 Wulkersdorf
- 7 Goppeltshof
- 9 Abzw. Berglarn
- 18 Nittenau Bodensteiner Str./Gym



Montag - Freitag

05

06

07 26^s

08

09

10


11

Gültig ab 15.12.2025

s = nur an Schultagen

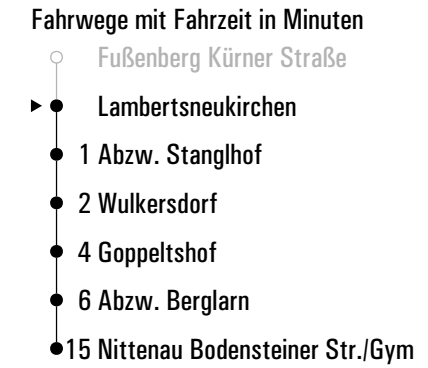
Fahrwege mit Fahrzeit in Minuten

- Fußenberg Kürner Straße
- ▶ ● Hackenberg Talstraße
- 2 Lambertsneukirchen
- 3 Abzw. Stanglhof
- 4 Wulkersdorf
- 6 Goppeltshof
- 8 Abzw. Berglarn
- 17 Nittenau Bodensteiner Str./Gym

 Montag - Freitag	
05	
06	
07	28 ^s
08	
09	
10	
11	

Gültig ab 15.12.2025

s = nur an Schultagen





Montag - Freitag

05

06

07 29^s

08

09

10

11

Gültig ab 15.12.2025

s = nur an Schultagen

Fahrwege mit Fahrzeit in Minuten

- Fußenberg Kürner Straße
- ▶ ● Abzw. Stanglhof
- 1 Wulkersdorf
- 3 Goppeltshof
- 5 Abzw. Berglarn
- 14 Nittenau Bodensteiner Str./Gym



Montag - Freitag

05

06

07 ^s 30

08

09

10

11

Gültig ab 15.12.2025

s = nur an Schultagen

Fahrwege mit Fahrzeit in Minuten

- Fußenberg Kürner Straße
- ▶ ● Wulkersdorf
- 2 Goppeltshof
- 4 Abzw. Berglarn
- 13 Nittenau Bodensteiner Str./Gym

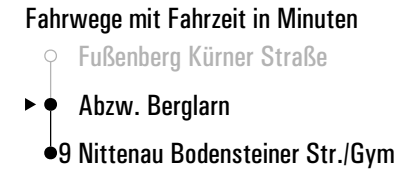


Montag - Freitag

05																				
06																				
07	34 ^s																			
08																				
09																				
10																				
11																				

Gültig ab 15.12.2025

s = nur an Schultagen





Montag - Freitag

10										
11										
12	55 ^B _{VF}	55 ^C _{VF}	55 ^D _{VF}							
13										
14										
15	20 ^A _{sDM}	20 ^E _{sDM}	20 ^{sMD}							
16										
17	05 ^{nMF}									
18										

Gültig ab 15.12.2025

A - D = Fahrwege

vF = an Schultagen; am letzten Schultag vor den Weihnachts-, Oster-, Pfingst- und Sommerferien sowie am ersten Schultag nach den Sommerferien um 45 Min. früher

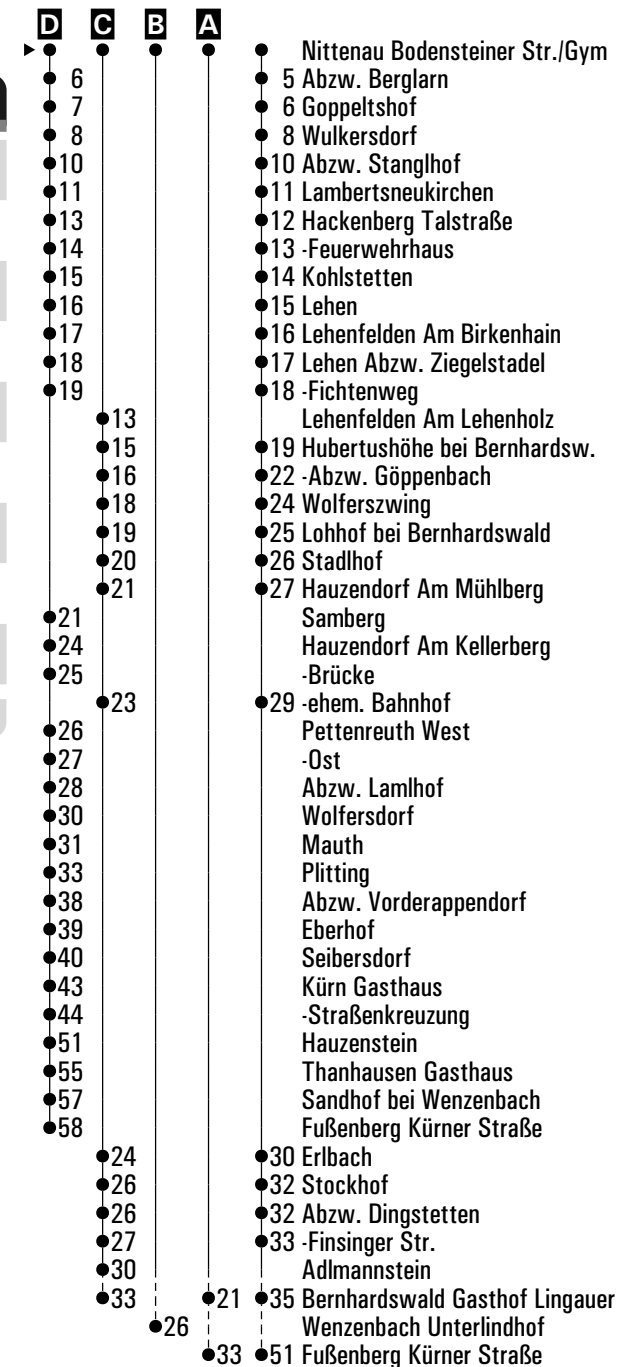
E = bis Bernhardsw. Finsinger Str.

sDM = nur dienstags und mittwochs an Schultagen; nicht am letzten Schultag vor und am ersten Schultag nach den Sommerferien

sMD = nur montags und donnerstags an Schultagen

nMF = nur montags und donnerstags an Schultagen; nicht am letzten Schultag vor und am ersten Schultag nach den Sommerferien

Fahrwege mit Fahrzeit in Minuten



Montag - Freitag	
11	
12	
13	01 ^A _{vF}
14	
15	25 ^B _{sDM} 25 ^{sMD}
16	
17	10 ^{nMF}
18	

Gültig ab 15.12.2025

- A** = fährt A
- vF** = an Schultagen; am letzten Schultag vor den Weihnachts-, Oster-, Pfingst- und Sommerferien sowie am ersten Schultag nach den Sommerferien um 45 Min. früher
- B** = bis Bernhardsw. Finsinger Str.
- sDM** = nur dienstags und mittwochs an Schultagen; nicht am letzten Schultag vor und am ersten Schultag nach den Sommerferien
- sMD** = nur montags und donnerstags an Schultagen
- nMF** = nur montags und donnerstags an Schultagen; nicht am letzten Schultag vor und am ersten Schultag nach den Sommerferien

- **A** Mittenau Bodensteiner Str./Gym
- 1 Abzw. Berglarn
- 1 Goppeltshof
- 2 3 Wulkersdorf
- 4 5 Abzw. Stanglhof
- 5 6 Lambertsneukirchen
- 7 7 Hackenberg Talstraße
- 8 8 -Feuerwehrhaus
- 9 9 Kohlstetten
- 10 10 Lehen
- 11 11 Lehenfelden Am Birkenhain
- 12 12 Lehen Abzw. Ziegelstadel
- 13 13 -Fichtenweg
- 14 Hubertushöhe bei Bernhardsw.
- 17 -Abzw. Göppenbach
- 19 Wolferszwing
- 20 Lohhof bei Bernhardswald
- 21 Stadlhof
- 22 Hauzendorf Am Mühlberg
- 15 Samberg
- 18 Hauzendorf Am Kellerberg
- 19 -Brücke
- 24 -ehem. Bahnhof
- 20 Pettenreuth West
- 21 -Ost
- 22 Abzw. Lamlhof
- 24 Wolfersdorf
- 25 Mauth
- 27 Plitting
- 32 Abzw. Vorderappendorf
- 33 Eberhof
- 34 Seibersdorf
- 37 Kürn Gasthaus
- 38 -Straßenkreuzung
- 45 Hauzenstein
- 49 Thanhausen Gasthaus
- 51 Sandhof bei Wenzelbach
- 52 Fußenberg Kürner Straße
- 25 Erlbach
- 27 Stockhof
- 27 Abzw. Dingstetten
- 28 -Finsinger Str.
- 29 -Gemeindezentrum
- 30 -Gasthof Lingauer
- 32 -Siedlung
- 35 Wenzelbach Hopfengarten
- 37 -Weiße Marter
- 46 Fußenberg Kürner Straße

Montag - Freitag	
11	
12	
13	02 ^A _{vF}
14	
15	26 ^B _{sDM} 26 ^{sMD}
16	
17	11 ^{nMF}
18	

Gültig ab 15.12.2025

- A** = fährt A
- vF** = an Schultagen; am letzten Schultag vor den Weihnachts-, Oster-, Pfingst- und Sommerferien sowie am ersten Schultag nach den Sommerferien um 45 Min. früher
- B** = bis Bernhardsw. Finsinger Str.
- sDM** = nur dienstags und mittwochs an Schultagen; nicht am letzten Schultag vor und am ersten Schultag nach den Sommerferien
- sMD** = nur montags und donnerstags an Schultagen
- nMF** = nur montags und donnerstags an Schultagen; nicht am letzten Schultag vor und am ersten Schultag nach den Sommerferien

- A** ○ Nittenau Bodensteiner Str./Gym
- Goppeltshof
- 1 ● 2 Wulkersdorf
- 3 ● 4 Abzw. Stanglhof
- 4 ● 5 Lambertsneukirchen
- 6 ● 6 Hackenberg Talstraße
- 7 ● 7 -Feuerwehrhaus
- 8 ● 8 Kohlsetten
- 9 ● 9 Lehen
- 10 ● 10 Lehenfelden Am Birkenhain
- 11 ● 11 Lehen Abzw. Ziegelstadel
- 12 ● 12 -Fichtenweg
- 13 Hubertushöhe bei Bernhardsw.
- 16 -Abzw. Göppenbach
- 18 Wolferszwing
- 19 Lohhof bei Bernhardswald
- 20 Stadlhof
- 21 Hauzendorf Am Mühlberg
- 14 Samberg
- 17 Hauzendorf Am Kellerberg
- 18 -Brücke
- 23 -ehem. Bahnhof
- 19 Pettenreuth West
- 20 -Ost
- 21 Abzw. Lamlhof
- 23 Wolfersdorf
- 24 Mauth
- 26 Plitting
- 31 Abzw. Vorderappendorf
- 32 Eberhof
- 33 Seibersdorf
- 36 Kürn Gasthaus
- 37 -Straßenkreuzung
- 44 Hauzenstein
- 48 Thanhausen Gasthaus
- 50 Sandhof bei Wenzenbach
- 51 Fußenberg Kürner Straße
- 24 Erlbach
- 26 Stockhof
- 26 Abzw. Dingstetten
- 27 -Finsinger Str.
- 28 -Gemeindezentrum
- 29 -Gasthof Lingauer
- 31 -Siedlung
- 34 Wenzenbach Hopfengarten
- 36 -Weiße Marter
- 38 -Kirche
- 39 -Gemeindezentrum
- 45 Fußenberg Kürner Straße

Montag - Freitag	
11	
12	
13	03 ^A _{VF}
14	
15	28 ^B _{SDM} 28 ^{sMD}
16	
17	13 ^{nMF}
18	

Gültig ab 15.12.2025

- A** = fährt A
- vF** = an Schultagen; am letzten Schultag vor den Weihnachts-, Oster-, Pfingst- und Sommerferien sowie am ersten Schultag nach den Sommerferien um 45 Min. früher
- B** = bis Bernhardsw. Finsinger Str.
- sDM** = nur dienstags und mittwochs an Schultagen; nicht am letzten Schultag vor und am ersten Schultag nach den Sommerferien
- sMD** = nur montags und donnerstags an Schultagen
- nMF** = nur montags und donnerstags an Schultagen; nicht am letzten Schultag vor und am ersten Schultag nach den Sommerferien

- A** ○ Nittenau Bodensteiner Str./Gym
- Wulkersdorf
- 2 ● 2 Abzw. Stanglhof
- 3 ● 3 Lambertsneukirchen
- 5 ● 4 Hackenberg Talstraße
- 6 ● 5 -Feuerwehrhaus
- 7 ● 6 Kohlstetten
- 8 ● 7 Lehen
- 9 ● 8 Lehenfelden Am Birkenhain
- 10 ● 9 Lehen Abzw. Ziegelstadel
- 11 ● 10 -Fichtenweg
- 11 ● 11 Hubertushöhe bei Bernhardsw.
- 14 ● 14 -Abzw. Göppenbach
- 16 ● 16 Wolferszwing
- 17 ● 17 Lohhof bei Bernhardswald
- 18 ● 18 Stadlhof
- 19 ● 19 Hauzendorf Am Mühlberg
- 13 ● 13 Samberg
- 16 ● 16 Hauzendorf Am Kellerberg
- 17 ● 17 -Brücke
- 21 ● 21 -ehem. Bahnhof
- 18 ● 18 Pettenreuth West
- 19 ● 19 -Ost
- 20 ● 20 Abzw. Lamlhof
- 22 ● 22 Wolfersdorf
- 23 ● 23 Mauth
- 25 ● 25 Plitting
- 30 ● 30 Abzw. Vorderappendorf
- 31 ● 31 Eberhof
- 32 ● 32 Seibersdorf
- 35 ● 35 Kürn Gasthaus
- 36 ● 36 -Straßenkreuzung
- 43 ● 43 Hauzenstein
- 47 ● 47 Thanhausen Gasthaus
- 49 ● 49 Sandhof bei Wenzenbach
- 50 ● 50 Fußenberg Kürner Straße
- 22 ● 22 Erlbach
- 24 ● 24 Stockhof
- 24 ● 24 Abzw. Dingstetten
- 25 ● 25 -Finsinger Str.
- 26 ● 26 -Gemeindezentrum
- 27 ● 27 -Gasthof Lingauer
- 29 ● 29 -Siedlung
- 32 ● 32 Wenzenbach Hopfengarten
- 34 ● 34 -Weiße Marter
- 36 ● 36 -Kirche
- 37 ● 37 -Gemeindezentrum
- 39 ● 39 -Regensburger Str.
- 43 ● 43 Fußenberg Kürner Straße

Montag - Freitag	
11	
12	
13	05 ^A _{vF}
14	
15	30 ^B _{sDM} 30 ^{sMD}
16	
17	15 ^{nMF}
18	

Gültig ab 15.12.2025

- A** = fährt A
- vF** = an Schultagen; am letzten Schultag vor den Weihnachts-, Oster-, Pfingst- und Sommerferien sowie am ersten Schultag nach den Sommerferien um 45 Min. früher
- B** = bis Bernhardsw. Finsinger Str.
- sDM** = nur dienstags und mittwochs an Schultagen; nicht am letzten Schultag vor und am ersten Schultag nach den Sommerferien
- sMD** = nur montags und donnerstags an Schultagen
- nMF** = nur montags und donnerstags an Schultagen; nicht am letzten Schultag vor und am ersten Schultag nach den Sommerferien

- A** Nittenau Bodensteiner Str./Gym
- Abzw. Stanglhof
- 1 Lambertsneukirchen
- 3 2 Hackenberg Talstraße
- 4 3 -Feuerwehrhaus
- 5 4 Kohlsetten
- 6 5 Lehen
- 7 6 Lehenfelden Am Birkenhain
- 8 7 Lehen Abzw. Ziegelstadel
- 9 8 -Fichtenweg
- 9 Hubertushöhe bei Bernhardsw.
- 12 -Abzw. Göppenbach
- 14 Wolferszwing
- 15 Lohhof bei Bernhardswald
- 16 Stadthof
- 17 Hauzendorf Am Mühlberg
- 11 Samberg
- 14 Hauzendorf Am Kellerberg
- 15 -Brücke
- 19 -ehem. Bahnhof
- 16 Pettenreuth West
- 17 -Ost
- 18 Abzw. Lamlhof
- 20 Wolfersdorf
- 21 Mauth
- 23 Plitting
- 28 Abzw. Vorderappendorf
- 29 Eberhof
- 30 Seibersdorf
- 33 Kürn Gasthaus
- 34 -Straßenkreuzung
- 41 Hauzenstein
- 45 Thanhausen Gasthaus
- 47 Sandhof bei Wenzenbach
- 48 Fußenberg Kürner Straße
- 20 Erlbach
- 22 Stockhof
- 22 Abzw. Dingstetten
- 23 -Finsinger Str.
- 24 -Gemeindezentrum
- 25 -Gasthof Lingauer
- 27 -Siedlung
- 30 Wenzenbach Hopfengarten
- 32 -Weiße Marter
- 34 -Kirche
- 35 -Gemeindezentrum
- 37 -Regensburger Str.
- 38 -Roither Weg
- 41 Fußenberg Kürner Straße

Montag - Freitag	
11	
12	
13	06 ^A _{vF}
14	
15	31 ^B _{sDM} 31 ^{sMD}
16	
17	16 ^{nMF}
18	

Gültig ab 15.12.2025

- A** = fährt A
- vF** = an Schultagen; am letzten Schultag vor den Weihnachts-, Oster-, Pfingst- und Sommerferien sowie am ersten Schultag nach den Sommerferien um 45 Min. früher
- B** = bis Bernhardsw. Finsinger Str.
- sDM** = nur dienstags und mittwochs an Schultagen; nicht am letzten Schultag vor und am ersten Schultag nach den Sommerferien
- sMD** = nur montags und donnerstags an Schultagen
- nMF** = nur montags und donnerstags an Schultagen; nicht am letzten Schultag vor und am ersten Schultag nach den Sommerferien

- A** ○ Nittenau Bodensteiner Str./Gym
- Lambertsneukirchen
- 2 ● 1 Hackenberg Talstraße
- 3 ● 2 -Feuerwehrhaus
- 4 ● 3 Kohlsetten
- 5 ● 4 Lehen
- 6 ● 5 Lehenfelden Am Birkenhain
- 7 ● 6 Lehen Abzw. Ziegelstadel
- 8 ● 7 -Fichtenweg
- 8 ● 8 Hubertushöhe bei Bernhardsw.
- 11 -Abzw. Göppenbach
- 13 Wolferszwing
- 14 Lohhof bei Bernhardswald
- 15 Stadlhof
- 16 Hauzendorf Am Mühlberg
- 10 Samberg
- 13 Hauzendorf Am Kellerberg
- 14 -Brücke
- 18 -ehem. Bahnhof
- 15 Pettenreuth West
- 16 -Ost
- 17 Abzw. Lamlhof
- 19 Wolfersdorf
- 20 Mauth
- 22 Plitting
- 27 Abzw. Vorderappendorf
- 28 Eberhof
- 29 Seibersdorf
- 32 Kürn Gasthaus
- 33 -Straßenkreuzung
- 40 Hauzenstein
- 44 Thanhausen Gasthaus
- 46 Sandhof bei Wenzenbach
- 47 Fußenberg Kürner Straße
- 19 Erlbach
- 21 Stockhof
- 21 Abzw. Dingstetten
- 22 -Finsinger Str.
- 23 -Gemeindezentrum
- 24 -Gasthof Lingauer
- 26 -Siedlung
- 29 Wenzenbach Hopfengarten
- 31 -Weiße Marter
- 33 -Kirche
- 34 -Gemeindezentrum
- 36 -Regensburger Str.
- 37 -Roither Weg
- 38 Roith bei Wenzenbach
- 39 Fußenberg Sandhofstraße
- 40 -Kürner Straße



Montag - Freitag

11																				
12																				
13	08	A vF																		
14																				
15	32	B sDM	32	sMD																
16																				
17	17	nMF																		
18																				

Gültig ab 15.12.2025

- A** = fährt A
- vF** = an Schultagen; am letzten Schultag vor den Weihnachts-, Oster-, Pfingst- und Sommerferien sowie am ersten Schultag nach den Sommerferien um 45 Min. früher
- B** = bis Bernhardsw. Finsinger Str.
- sDM** = nur dienstags und mittwochs an Schultagen; nicht am letzten Schultag vor und am ersten Schultag nach den Sommerferien
- sMD** = nur montags und donnerstags an Schultagen
- nMF** = nur montags und donnerstags an Schultagen; nicht am letzten Schultag vor und am ersten Schultag nach den Sommerferien

Fahrwege mit Fahrzeit in Minuten

- A** ○ Nittenau Bodensteiner Str./Gym
- Hackenberg Talstraße
- 1 1-Feuerwehrhaus
- 2 2 Kohlstetten
- 3 3 Lehen
- 4 4 Lehenfelden Am Birkenhain
- 5 5 Lehen Abzw. Ziegelstadel
- 6 6 -Fichtenweg
- 7 Hubertushöhe bei Bernhardsw.
- 10 -Abzw. Göppenbach
- 12 Wolferszwing
- 13 Lohhof bei Bernhardswald
- 14 Stadthof
- 15 Hauzendorf Am Mühlberg
- 8 Samberg
- 11 Hauzendorf Am Kellerberg
- 12 -Brücke
- 17 -ehem. Bahnhof
- 13 Pettenreuth West
- 14 -Ost
- 15 Abzw. Lamhof
- 17 Wolfersdorf
- 18 Mauth
- 20 Plitting
- 25 Abzw. Vorderappendorf
- 26 Eberhof
- 27 Seibersdorf
- 30 Kürn Gasthaus
- 31 -Straßenkreuzung
- 38 Hauzenstein
- 42 Thanhausen Gasthaus
- 44 Sandhof bei Wenzenbach
- 45 Fußenberg Kürner Straße
- 18 Erlbach
- 20 Stockhof
- 20 Abzw. Dingstetten
- 21 -Finsinger Str.
- 22 -Gemeindezentrum
- 23 -Gasthof Lingauer
- 25 -Siedlung
- 28 Wenzenbach Hopfengarten
- 30 -Weiße Marter
- 32 -Kirche
- 33 -Gemeindezentrum
- 35 -Regensburger Str.
- 36 -Roither Weg
- 37 Roith bei Wenzenbach
- 38 Fußenberg Sandhofstraße
- 39 -Kürner Straße

Montag - Freitag	
11	
12	
13	09 ^A _{vF}
14	
15	33 ^B _{sDM} 33 ^{sMD}
16	
17	18 ^{nMF}
18	

Gültig ab 15.12.2025

- A** = fährt A
- vF** = an Schultagen; am letzten Schultag vor den Weihnachts-, Oster-, Pfingst- und Sommerferien sowie am ersten Schultag nach den Sommerferien um 45 Min. früher
- B** = bis Bernhardsw. Finsinger Str.
- sDM** = nur dienstags und mittwochs an Schultagen; nicht am letzten Schultag vor und am ersten Schultag nach den Sommerferien
- sMD** = nur montags und donnerstags an Schultagen
- nMF** = nur montags und donnerstags an Schultagen; nicht am letzten Schultag vor und am ersten Schultag nach den Sommerferien

- A** ○ Nittenau Bodensteiner Str./Gym
- Hackenberg Feuerwehrhaus
- 1 1 Kohlstetten
- 2 2 Lehen
- 3 3 Lehenfelden Am Birkenhain
- 4 4 Lehen Abzw. Ziegelstadel
- 5 5 -Fichtenweg
- 6 Hubertushöhe bei Bernhardsw.
- 9 -Abzw. Göppenbach
- 11 Wolferszwing
- 12 Lohhof bei Bernhardswald
- 13 Stadlhof
- 14 Hauzendorf Am Mühlberg
- 7 Samberg
- 10 Hauzendorf Am Kellerberg
- 11 -Brücke
- 16 -ehem. Bahnhof
- 12 Pettenreuth West
- 13 -Ost
- 14 Abzw. Lamhof
- 16 Wolfersdorf
- 17 Mauth
- 19 Plitting
- 24 Abzw. Vorderappendorf
- 25 Eberhof
- 26 Seibersdorf
- 29 Kürn Gasthaus
- 30 -Straßenkreuzung
- 37 Hauzenstein
- 41 Thanhausen Gasthaus
- 43 Sandhof bei Wenzelbach
- 44 Fußenberg Kürner Straße
- 17 Erlbach
- 19 Stockhof
- 19 Abzw. Dingstetten
- 20 -Finsinger Str.
- 21 -Gemeindezentrum
- 22 -Gasthof Lingauer
- 24 -Siedlung
- 27 Wenzelbach Hopfengarten
- 29 -Weiße Marter
- 31 -Kirche
- 32 -Gemeindezentrum
- 34 -Regensburger Str.
- 35 -Roither Weg
- 36 Roith bei Wenzelbach
- 37 Fußenberg Sandhofstraße
- 38 -Kürner Straße

Montag - Freitag	
11	
12	
13	10 ^A _{vF}
14	
15	34 ^B _{sDM} 34 ^{sMD}
16	
17	19 ^{nMF}
18	

Gültig ab 15.12.2025

- A** = fährt A
- vF** = an Schultagen; am letzten Schultag vor den Weihnachts-, Oster-, Pfingst- und Sommerferien sowie am ersten Schultag nach den Sommerferien um 45 Min. früher
- B** = bis Bernhardsw. Finsinger Str.
- sDM** = nur dienstags und mittwochs an Schultagen; nicht am letzten Schultag vor und am ersten Schultag nach den Sommerferien
- sMD** = nur montags und donnerstags an Schultagen
- nMF** = nur montags und donnerstags an Schultagen; nicht am letzten Schultag vor und am ersten Schultag nach den Sommerferien

- A** ○ Nittenau Bodensteiner Str./Gym
- Kohlstetten
- 1 Lehen
- 2 Lehenfelden Am Birkenhain
- 3 Lehen Abzw. Ziegelstadel
- 4 -Fichtenweg
- 5 Hubertushöhe bei Bernhardsw.
- 8 -Abzw. Göppenbach
- 10 Wolferszwing
- 11 Lohhof bei Bernhardswald
- 12 Stadthof
- 13 Hauzendorf Am Mühlberg
- 6 Samberg
- 9 Hauzendorf Am Kellerberg
- 10 -Brücke
- 15 -ehem. Bahnhof
- 11 Pettenreuth West
- 12 -Ost
- 13 Abzw. Lamlhof
- 15 Wolfersdorf
- 16 Mauth
- 18 Plitting
- 23 Abzw. Vorderappendorf
- 24 Eberhof
- 25 Seibersdorf
- 28 Kürn Gasthaus
- 29 -Straßenkreuzung
- 36 Hauzenstein
- 40 Thanhausen Gasthaus
- 42 Sandhof bei Wenzenbach
- 43 Fußenberg Kürner Straße
- 16 Erlbach
- 18 Stockhof
- 18 Abzw. Dingstetten
- 19 -Finsinger Str.
- 20 -Gemeindezentrum
- 21 -Gasthof Lingauer
- 23 -Siedlung
- 26 Wenzenbach Hopfengarten
- 28 -Weiße Marter
- 30 -Kirche
- 31 -Gemeindezentrum
- 33 -Regensburger Str.
- 34 -Roither Weg
- 35 Roith bei Wenzenbach
- 36 Fußenberg Sandhofstraße
- 37 -Kürner Straße

Montag - Freitag	
11	
12	
13	11 ^A _{VF}
14	
15	35 ^B _{sDM} 35 ^{sMD}
16	
17	20 ^{nMF}
18	

Gültig ab 15.12.2025

- A** = fährt A
- vF** = an Schultagen; am letzten Schultag vor den Weihnachts-, Oster-, Pfingst- und Sommerferien sowie am ersten Schultag nach den Sommerferien um 45 Min. früher
- B** = bis Bernhardsw. Finsinger Str.
- sDM** = nur dienstags und mittwochs an Schultagen; nicht am letzten Schultag vor und am ersten Schultag nach den Sommerferien
- sMD** = nur montags und donnerstags an Schultagen
- nMF** = nur montags und donnerstags an Schultagen; nicht am letzten Schultag vor und am ersten Schultag nach den Sommerferien

- A** ○ Nittenau Bodensteiner Str./Gym
- Lehen
- 1 Lehenfelden Am Birkenhain
- 2 Lehen Abzw. Ziegelstadel
- 3 -Fichtenweg
- 4 Hubertushöhe bei Bernhardsw.
- 7 -Abzw. Göppenbach
- 9 Wolferszwing
- 10 Lohhof bei Bernhardswald
- 11 Stadlhof
- 12 Hauzendorf Am Mühlberg
- 5 Samberg
- 8 Hauzendorf Am Kellerberg
- 9 -Brücke
- 14 -ehem. Bahnhof
- 10 Pettenreuth West
- 11 -Ost
- 12 Abzw. Lamlhof
- 14 Wolfersdorf
- 15 Mauth
- 17 Plitting
- 22 Abzw. Vorderappendorf
- 23 Eberhof
- 24 Seibersdorf
- 27 Kürn Gasthaus
- 28 -Straßenkreuzung
- 35 Hauzenstein
- 39 Thanhausen Gasthaus
- 41 Sandhof bei Wenzenbach
- 42 Fußenberg Kürner Straße
- 15 Erlbach
- 17 Stockhof
- 17 Abzw. Dingstetten
- 18 -Finsinger Str.
- 19 -Gemeindezentrum
- 20 -Gasthof Lingauer
- 22 -Siedlung
- 25 Wenzenbach Hopfengarten
- 27 -Weiße Marter
- 29 -Kirche
- 30 -Gemeindezentrum
- 32 -Regensburger Str.
- 33 -Roither Weg
- 34 Roith bei Wenzenbach
- 35 Fußenberg Sandhofstraße
- 36 -Kürner Straße

Montag - Freitag	
11	
12	
13	10 ^A _{vF}
14	
15	39 ^B _{sDM} 39 ^{sMD}
16	
17	24 ^{nMF}
18	

Gültig ab 15.12.2025

- A** = fährt A
- vF** = an Schultagen; am letzten Schultag vor den Weihnachts-, Oster-, Pfingst- und Sommerferien sowie am ersten Schultag nach den Sommerferien um 45 Min. früher
- B** = bis Bernhardsw. Finsinger Str.
- sDM** = nur dienstags und mittwochs an Schultagen; nicht am letzten Schultag vor und am ersten Schultag nach den Sommerferien
- sMD** = nur montags und donnerstags an Schultagen
- nMF** = nur montags und donnerstags an Schultagen; nicht am letzten Schultag vor und am ersten Schultag nach den Sommerferien

- A** Nittenau Bodensteiner Str./Gym
- 1 Hubertushöhe bei Bernhardsw.
- 3 -Abzw. Göppenbach
- 3 5 Wolferszwing
- 4 6 Lohhof bei Bernhardswald
- 5 7 Stadthof
- 6 8 Hauzendorf Am Mühlberg
- 8 10 -ehem. Bahnhof
- 9 11 Erlbach
- 11 13 Stockhof
- 11 13 Abzw. Dingstetten
- 12 14 -Finsinger Str.
- 15 Adlmannstein
- 17 15 Bernhardswald Gemeindezentrum
- 18 16 -Gasthof Lingauer
- 18 -Siedlung
- 21 Wenzelbach Hopfengarten
- 23 -Weiße Marter
- 25 -Kirche
- 26 -Gemeindezentrum
- 28 -Regensburger Str.
- 29 -Roither Weg
- 30 Roith bei Wenzelbach
- 31 Fußenberg Sandhofstraße
- 32 -Kürner Straße

Montag - Freitag	
11	
12	
13	11 ^A _{vF}
14	
15	42 ^B _{sDM} 42 ^{sMD}
16	
17	27 ^{nMF}
18	

Gültig ab 15.12.2025

- A** = fährt A
- vF** = an Schultagen; am letzten Schultag vor den Weihnachts-, Oster-, Pfingst- und Sommerferien sowie am ersten Schultag nach den Sommerferien um 45 Min. früher
- B** = bis Bernhardsw. Finsinger Str.
- sDM** = nur dienstags und mittwochs an Schultagen; nicht am letzten Schultag vor und am ersten Schultag nach den Sommerferien
- sMD** = nur montags und donnerstags an Schultagen
- nMF** = nur montags und donnerstags an Schultagen; nicht am letzten Schultag vor und am ersten Schultag nach den Sommerferien

- A** ○ Nittenau Bodensteiner Str./Gym
- ▶ ● Grubberg, Abzw. Göppenbach
- 2 2 Wolferszwing
- 3 3 Lohhof bei Bernhardswald
- 4 4 Stadlhof
- 5 5 Hauzendorf Am Mühlberg
- 7 7 -ehem. Bahnhof
- 8 8 Erlbach
- 10 10 Stockhof
- 10 10 Abzw. Dingstetten
- 11 11 -Finsinger Str.
- 14 Adlmannstein
- 16 12 Bernhardswald Gemeindezentrum
- 17 13 -Gasthof Lingauer
- 15 -Siedlung
- 18 Wenzenbach Hopfengarten
- 20 -Weiße Marter
- 22 -Kirche
- 23 -Gemeindezentrum
- 25 -Regensburger Str.
- 26 -Roither Weg
- 27 Roith bei Wenzenbach
- 28 Fußenberg Sandhofstraße
- 29 -Kürner Straße



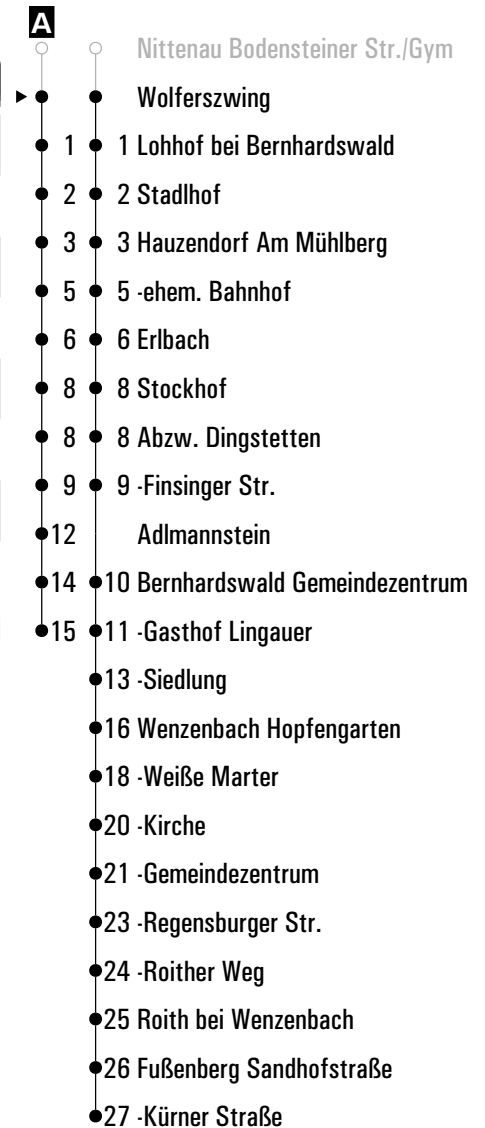
Montag - Freitag

11										
12										
13	13 ^A _{VF}									
14										
15	44 ^B _{sDM}	44 ^{sMD}								
16										
17	29 ^{nMF}									
18										

Gültig ab 15.12.2025

- A** = fährt A
- VF** = an Schultagen; am letzten Schultag vor den Weihnachts-, Oster-, Pfingst- und Sommerferien sowie am ersten Schultag nach den Sommerferien um 45 Min. früher
- B** = bis Bernhardsw. Finsinger Str.
- sDM** = nur dienstags und mittwochs an Schultagen; nicht am letzten Schultag vor und am ersten Schultag nach den Sommerferien
- sMD** = nur montags und donnerstags an Schultagen
- nMF** = nur montags und donnerstags an Schultagen; nicht am letzten Schultag vor und am ersten Schultag nach den Sommerferien

Fahrwege mit Fahrzeit in Minuten





Montag - Freitag

11										
12										
13	14	A vF								
14										
15	45	B sDM	45	sMD						
16										
17	30	nMF								
18										

Gültig ab 15.12.2025

- A** = fährt A
- vF** = an Schultagen; am letzten Schultag vor den Weihnachts-, Oster-, Pfingst- und Sommerferien sowie am ersten Schultag nach den Sommerferien um 45 Min. früher
- B** = bis Bernhardsw. Finsinger Str.
- sDM** = nur dienstags und mittwochs an Schultagen; nicht am letzten Schultag vor und am ersten Schultag nach den Sommerferien
- sMD** = nur montags und donnerstags an Schultagen
- nMF** = nur montags und donnerstags an Schultagen; nicht am letzten Schultag vor und am ersten Schultag nach den Sommerferien





Montag - Freitag

11										
12										
13	15 ^A _{vF}									
14										
15	46 ^B _{sDM}	46 ^{sMD}								
16										
17	31 ^{nMF}									
18										

Gültig ab 15.12.2025

- A** = fährt A
- vF** = an Schultagen; am letzten Schultag vor den Weihnachts-, Oster-, Pfingst- und Sommerferien sowie am ersten Schultag nach den Sommerferien um 45 Min. früher
- B** = bis Bernhardsw. Finsinger Str.
- sDM** = nur dienstags und mittwochs an Schultagen; nicht am letzten Schultag vor und am ersten Schultag nach den Sommerferien
- sMD** = nur montags und donnerstags an Schultagen
- nMF** = nur montags und donnerstags an Schultagen; nicht am letzten Schultag vor und am ersten Schultag nach den Sommerferien

Fahrwege mit Fahrzeit in Minuten





Montag - Freitag

11										
12										
13	16	A vF								
14										
15	47	B sDM	47	sMD						
16										
17	32	nMF								
18										

Gültig ab 15.12.2025

- A** = fährt A
- vF** = an Schultagen; am letzten Schultag vor den Weihnachts-, Oster-, Pfingst- und Sommerferien sowie am ersten Schultag nach den Sommerferien um 45 Min. früher
- B** = bis Bernhardsw. Finsinger Str.
- sDM** = nur dienstags und mittwochs an Schultagen; nicht am letzten Schultag vor und am ersten Schultag nach den Sommerferien
- sMD** = nur montags und donnerstags an Schultagen
- nMF** = nur montags und donnerstags an Schultagen; nicht am letzten Schultag vor und am ersten Schultag nach den Sommerferien

Fahrwege mit Fahrzeit in Minuten





Montag - Freitag

11										
12										
13	18	^A _{VF}								
14										
15	49	^B _{sDM}	49	^{sMD}						
16										
17	34	^{nMF}								
18										

Gültig ab 15.12.2025

- A** = fährt A
- vF** = an Schultagen; am letzten Schultag vor den Weihnachts-, Oster-, Pfingst- und Sommerferien sowie am ersten Schultag nach den Sommerferien um 45 Min. früher
- B** = bis Bernhardsw. Finsinger Str.
- sDM** = nur dienstags und mittwochs an Schultagen; nicht am letzten Schultag vor und am ersten Schultag nach den Sommerferien
- sMD** = nur montags und donnerstags an Schultagen
- nMF** = nur montags und donnerstags an Schultagen; nicht am letzten Schultag vor und am ersten Schultag nach den Sommerferien

Fahrwege mit Fahrzeit in Minuten



RVV 115 **Ⓜ Pettenreuth Ost**
► Fußenberg Kürner Straße

🕒 Montag - Freitag	
10	
11	
12	
13	22 ^{vF}
14	
15	
16	

Gültig ab 15.12.2025

vF = an Schultagen; am letzten Schultag vor den Weihnachts-, Oster-, Pfingst- und Sommerferien sowie am ersten Schultag nach den Sommerferien um 45 Min. früher

- Fahrwege mit Fahrzeit in Minuten
- Nittenau Bodensteiner Str./Gym
 - ● Pettenreuth Ost
 - 1 Abzw. Lamlhof
 - 3 Wolfersdorf
 - 4 Mauth
 - 6 Plitting
 - 11 Abzw. Vorderappendorf
 - 12 Eberhof
 - 13 Seibersdorf
 - 16 Kürn Gasthaus
 - 17 -Straßenkreuzung
 - 24 Hauzenstein
 - 28 Thanhausen Gasthaus
 - 30 Sandhof bei Wenzenbach
 - 31 Fußenberg Kürner Straße

Montag - Freitag	
11	
12	
13	19 ^A / _{vF}
14	
15	50 ^B / _{sDM} 50 ^{sMD}
16	
17	35 ^{nMF}
18	

Gültig ab 15.12.2025

- A** = fährt A
- vF** = an Schultagen; am letzten Schultag vor den Weihnachts-, Oster-, Pfingst- und Sommerferien sowie am ersten Schultag nach den Sommerferien um 45 Min. früher
- B** = bis Bernhardsw. Finsinger Str.
- sDM** = nur dienstags und mittwochs an Schultagen; nicht am letzten Schultag vor und am ersten Schultag nach den Sommerferien
- sMD** = nur montags und donnerstags an Schultagen
- nMF** = nur montags und donnerstags an Schultagen; nicht am letzten Schultag vor und am ersten Schultag nach den Sommerferien



Fahrwege mit Fahrzeit in Minuten

Montag - Freitag	
11	
12	
13	21 ^A / _{vF}
14	
15	52 ^B / _{sDM} 52 ^{sMD}
16	
17	37 ^{nMF}
18	



Gültig ab 15.12.2025

- A** = fährt A
- vF** = an Schultagen; am letzten Schultag vor den Weihnachts-, Oster-, Pfingst- und Sommerferien sowie am ersten Schultag nach den Sommerferien um 45 Min. früher
- B** = bis Bernhardsw. Finsinger Str.
- sDM** = nur dienstags und mittwochs an Schultagen; nicht am letzten Schultag vor und am ersten Schultag nach den Sommerferien
- sMD** = nur montags und donnerstags an Schultagen
- nMF** = nur montags und donnerstags an Schultagen; nicht am letzten Schultag vor und am ersten Schultag nach den Sommerferien

Montag - Freitag	
11	
12	
13	21 ^A / _{vF}
14	
15	52 ^B / _{sDM} 52 ^{sMD}
16	
17	37 ^{nMF}
18	



Gültig ab 15.12.2025

- A** = fährt A
- vF** = an Schultagen; am letzten Schultag vor den Weihnachts-, Oster-, Pfingst- und Sommerferien sowie am ersten Schultag nach den Sommerferien um 45 Min. früher
- B** = bis Bernhardsw. Finsinger Str.
- sDM** = nur dienstags und mittwochs an Schultagen; nicht am letzten Schultag vor und am ersten Schultag nach den Sommerferien
- sMD** = nur montags und donnerstags an Schultagen
- nMF** = nur montags und donnerstags an Schultagen; nicht am letzten Schultag vor und am ersten Schultag nach den Sommerferien

Fahrwege mit Fahrzeit in Minuten

Montag - Freitag	
10	
11	
12	
13	22 ^A / _{VF}
14	
15	53 ^{sMD}
16	
17	38 ^{nMF}
18	
19	



Gültig ab 15.12.2025

A = fährt A

VF = an Schultagen; am letzten Schultag vor den Weihnachts-, Oster-, Pfingst- und Sommerferien sowie am ersten Schultag nach den Sommerferien um 45 Min. früher

sMD = nur montags und donnerstags an Schultagen

nMF = nur montags und donnerstags an Schultagen; nicht am letzten Schultag vor und am ersten Schultag nach den Sommerferien

Montag - Freitag	
11	
12	
13	27 ^A _{vF}
14	
15	40 ^{sDM} 54 ^{sMD}
16	
17	39 ^{nMF}
18	

Gültig ab 15.12.2025

- Fahrwege mit Fahrzeit in Minuten
- Nittenau Bodensteiner Str./Gym
 - ● Bernhardswald Gemeindezentrum
 - 1 -Gasthof Lingauer
 - 2 -Siedlung
 - 4 Wenzelbach Hopfengarten
 - 6 -Weiße Marter
 - 7 -Kirche
 - 8 -Gemeindezentrum
 - 9 -Regensburger Str.
 - 10 -Roither Weg
 - 11 Roith bei Wenzelbach
 - 12 Fußenberg Sandhofstraße
 - 13 -Kürner Straße

vF = an Schultagen; am letzten Schultag vor den Weihnachts-, Oster-, Pfingst- und Sommerferien sowie am ersten Schultag nach den Sommerferien um 45 Min. früher

A = bis Bernhardswald Gasthof Lingauer

sDM = nur dienstags und mittwochs an Schultagen; nicht am letzten Schultag vor und am ersten Schultag nach den Sommerferien

sMD = nur montags und donnerstags an Schultagen

nMF = nur montags und donnerstags an Schultagen; nicht am letzten Schultag vor und am ersten Schultag nach den Sommerferien



Montag - Freitag

11																				
12																				
13																				
14																				
15	41 sDM	55 sMD																		
16																				
17	40 nMF																			
18																				
19																				
20																				

Gültig ab 15.12.2025

sDM = nur dienstags und mittwochs an Schultagen; nicht am letzten Schultag vor und am ersten Schultag nach den Sommerferien

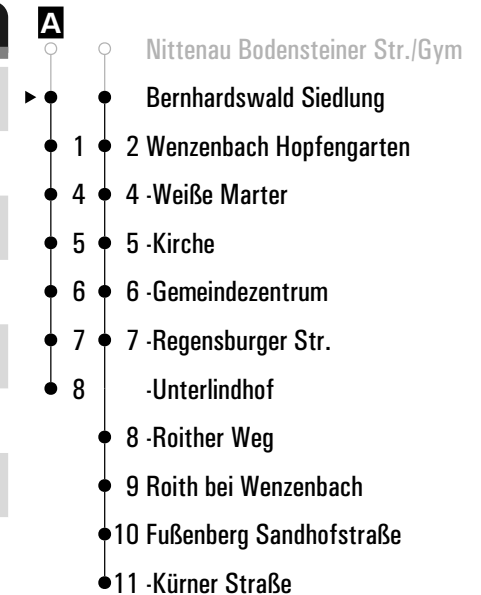
sMD = nur montags und donnerstags an Schultagen

nMF = nur montags und donnerstags an Schultagen; nicht am letzten Schultag vor und am ersten Schultag nach den Sommerferien

Fahrwege mit Fahrzeit in Minuten

- Nittenau Bodensteiner Str./Gym
- ▶ ● Bernhardswald Gasthof Lingauer
- 1 -Siedlung
- 3 Wenzelbach Hopfengarten
- 5 -Weiße Marter
- 6 -Kirche
- 7 -Gemeindezentrum
- 8 -Regensburger Str.
- 9 -Roither Weg
- 10 Roith bei Wenzelbach
- 11 Fußenberg Sandhofstraße
- 12 -Kürner Straße

Montag - Freitag	
11	
12	
13	13 ^A _{vF}
14	
15	42 ^{sDM} 57 ^{sMD}
16	
17	42 ^{nMF}
18	



Gültig ab 15.12.2025

A = fährt A

vF = an Schultagen; am letzten Schultag vor den Weihnachts-, Oster-, Pfingst- und Sommerferien sowie am ersten Schultag nach den Sommerferien um 45 Min. früher

sDM = nur dienstags und mittwochs an Schultagen; nicht am letzten Schultag vor und am ersten Schultag nach den Sommerferien

sMD = nur montags und donnerstags an Schultagen

nMF = nur montags und donnerstags an Schultagen; nicht am letzten Schultag vor und am ersten Schultag nach den Sommerferien

Montag - Freitag	
11	
12	
13	14 ^A / _{vF}
14	
15	44 ^{sDM}
16	00 ^{sMD}
17	45 ^{nMF}
18	

- A** Nittenau Bodensteiner Str./Gym
- Wenzenbach Hopfengarten
- 3 -Weiße Marter
- 4 -Kirche
- 5 -Gemeindezentrum
- 6 -Regensburger Str.
- 7 -Unterlindhof
- 6 -Roither Weg
- 7 Roith bei Wenzenbach
- 8 Fußenberg Sandhofstraße
- 9 -Kürner Straße

Gültig ab 15.12.2025

A = fährt A

vF = an Schultagen; am letzten Schultag vor den Weihnachts-, Oster-, Pfingst- und Sommerferien sowie am ersten Schultag nach den Sommerferien um 45 Min. früher

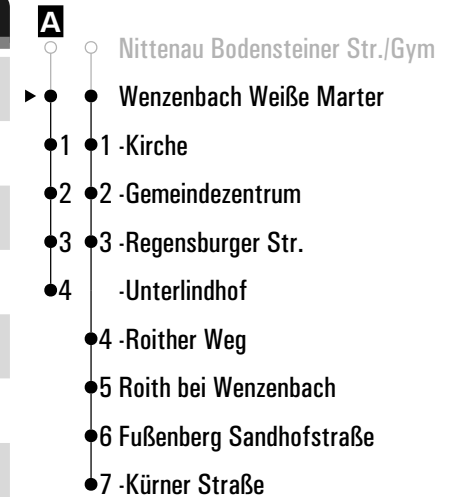
sDM = nur dienstags und mittwochs an Schultagen; nicht am letzten Schultag vor und am ersten Schultag nach den Sommerferien

sMD = nur montags und donnerstags an Schultagen

nMF = nur montags und donnerstags an Schultagen; nicht am letzten Schultag vor und am ersten Schultag nach den Sommerferien

Fahrwege mit Fahrzeit in Minuten

Montag - Freitag	
11	
12	
13	17 ^A / _{vF}
14	
15	46 ^{sDM}
16	02 ^{sMD}
17	47 ^{nMF}
18	



Gültig ab 15.12.2025

A = fährt A

vF = an Schultagen; am letzten Schultag vor den Weihnachts-, Oster-, Pfingst- und Sommerferien sowie am ersten Schultag nach den Sommerferien um 45 Min. früher

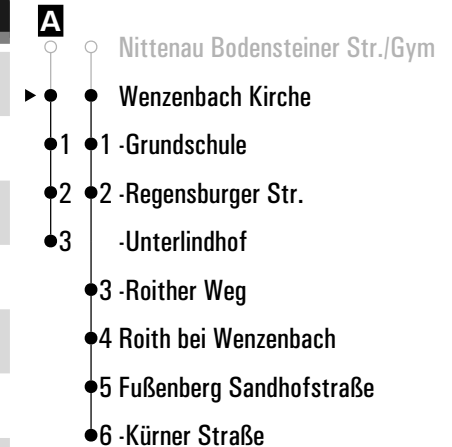
sDM = nur dienstags und mittwochs an Schultagen; nicht am letzten Schultag vor und am ersten Schultag nach den Sommerferien

sMD = nur montags und donnerstags an Schultagen

nMF = nur montags und donnerstags an Schultagen; nicht am letzten Schultag vor und am ersten Schultag nach den Sommerferien

Fahrwege mit Fahrzeit in Minuten

Montag - Freitag	
11	
12	
13	18 ^A / _{vF}
14	
15	47 ^{sDM}
16	04 ^{sMD}
17	49 ^{nMF}
18	



Gültig ab 04.05.2026

A = fährt A

vF = an Schultagen; am letzten Schultag vor den Weihnachts-, Oster-, Pfingst- und Sommerferien sowie am ersten Schultag nach den Sommerferien um 45 Min. früher

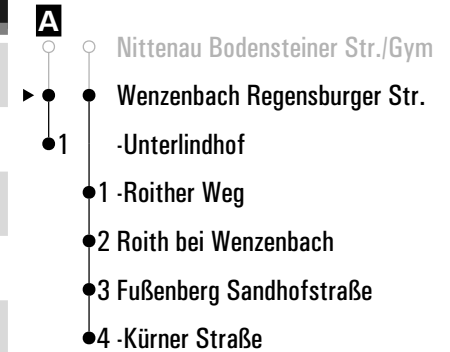
sDM = nur dienstags und mittwochs an Schultagen; nicht am letzten Schultag vor und am ersten Schultag nach den Sommerferien

sMD = nur montags und donnerstags an Schultagen

nMF = nur montags und donnerstags an Schultagen; nicht am letzten Schultag vor und am ersten Schultag nach den Sommerferien

Montag - Freitag	
11	
12	
13	20 ^A / _{vF}
14	
15	49 ^{sDM}
16	07 ^{sMD}
17	51 ^{nMF}
18	

Fahrwege mit Fahrzeit in Minuten



Gültig ab 15.12.2025

A = fährt A

vF = an Schultagen; am letzten Schultag vor den Weihnachts-, Oster-, Pfingst- und Sommerferien sowie am ersten Schultag nach den Sommerferien um 45 Min. früher

sDM = nur dienstags und mittwochs an Schultagen; nicht am letzten Schultag vor und am ersten Schultag nach den Sommerferien

sMD = nur montags und donnerstags an Schultagen

nMF = nur montags und donnerstags an Schultagen; nicht am letzten Schultag vor und am ersten Schultag nach den Sommerferien